

ACADEMIA DE ȘTIINȚE SOCIALE ȘI POLITICE
A REPUBLICII SOCIALISTE ROMÂNIA

STUDII ȘI CERCETĂRI DE
ISTORIE VECHĂ
ȘI ARHEOLOGIE

1

TOMUL 25

1974

EDITURA ACADEMIEI REPUBLICII SOCIALISTE ROMÂNIA

ACADEMIA DE ȘTIINȚE SOCIALE ȘI POLITICE
A REPUBLICII SOCIALISTE ROMÂNIA

INSTITUTUL DE ARHEOLOGIE

COLEGIU DE REDACȚIE

ION BARNEA, DUMITRU BERCIU, GH. CANTACUZINO,
EMIL CONDURACHI, VLADIMIR DUMITRESCU, KURT
HOREDȚ, NICOLAE LUPU, BUCUR MITREA, ION NESTOR,
MIRCEA PETRESCU-DÎMBOVIȚA, D. M. PIPPIDI, DORIN
POPESCU, I. I. RUSSU, GHEORGHE ȘTEFAN, ZOLTAN
SZEKELY, DUMITRU TUDOR, RADU VULPE.

COMITET DE REDACȚIE

Redactor responsabil : SEBASTIAN MORINTZ

Redactor responsabil adjunct : ION BARNEA

Membri

MIRCEA BABEȘ, PETRE DIACONU, ALEXANDRU PĂUNESCU,
RADU POPA

Prețul unui abonament anual este de 100 lei. În țară, abonamentele se primesc la oficiile poștale, factorii poștali și difuzorii de presă din întreprinderi și instituții. Revista se poate procura direct sau prin poștă și prin PUNCTUL DE DESFĂCERE AL EDITURII ACADEMIEI, București, str. Gutenberg 3 bis, sectorul VI.

Comenzile și abonamentele din străinătate se primesc la întreprinderea ROMPRESFILATELIA, căsuța poștală 2001, telex 011631 — București, România, sau la reprezentanții săi din străinătate.

Manuscrisele, cărțile și revistele pentru schimb precum și orice corespondență se vor trimite Comitetului de redacție pe adresa : I. C. Frimu nr. 11, București.

APARE DE 4 ORI PE AN

STUDII ȘI CERCETĂRI DE ISTORIE VECHĂ ȘI ARHEOLOGIE

TOMUL 25

Nr. 1

1974

SUMAR

	<u>Pag.</u>
La 25 de ani de la apariție	3
<i>STUDII</i>	
FR. NISTOR și A. VULPE, Depozitul de bronzuri de la Crăciunești (Maramureș). . .	5
BUCUR MITREA și DINU V. ROSETTI, Date noi cu privire la tezaurul de la Cetățeni, Muscel.	19
MARIA COJA, Un mormânt de incinerare din epoca romană de la Histria.	35
<i>MATERIALE ȘI CERCETĂRI ARHEOLOGICE</i>	
SEBASTIAN MORINTZ și DONE ȘERBĂNESCU, Cercetări arheologice la Hîrșova și Imprejurimi.	47
M. PETRESCU-DÎMBOVIȚA și MARIN DINU, Noi cercetări arheologice la Stoicani (jud. Galați)	71
SERGIU HAIMOVICI, Notă privind resturile faunistice descoperite în așezarea de tip Foltești de la Stoicani (jud. Galați)	99
AL. BARNEA, Descoperiri arheologice noi în preajma cetății Dinogetia.	103
<i>NOTE ARHEOLOGICE</i>	
BARBU IONESCU, Obiecte de cult descoperite la Gumelnița.	115
VALERIU LAZĂR, Două topoare de cupru din zona Mureșului mijlociu.	119
ȘTEFAN CUCOȘ, Vase neo-eneolitice cu tub și semnificația lor.	125
I. T. DRAGOMIR, Descoperiri hallstattiene în incinta cetății medievale Enisala. . .	131
VASILE CULICĂ, Un mormânt roman de pe teritoriul rural al municipiului Durostorum	137
LIVIU MĂRGHITAN, O nouă inscripție descoperită la Micia.	143
<i>RECENZII</i>	
WARWICK BRAY and DAVID TRUMP, <i>The Penguin Dictionary of Archaeology</i> (D. M. Pippidi)	149
MILIVOJE VELIČKOVIĆ, <i>Rimska sitna bronzana plastika u Narodnom Muzeju. Petits bronzes figurés romains au Musée National</i> (Mihai Bărbulescu).	150
KONRAD KRAFT, <i>Das System der kaiserlichen Münzprägungen in Kleinasien. Materialien und Entwürfe</i> (Iudita Winkler).	151
GRAUR AL., <i>Nume de locuri</i> (Petre Diaconu).	154
<i>NOTE BIBLIOGRAFICE</i>	159
<i>ABREVIERI MAI DES FOLOSITE ÎN REVISTĂ</i>	163

ÉTUDES ET RECHERCHES D'HISTOIRE ANCIENNE ET D'ARCHÉOLOGIE

TOME 25

N° 1

1974

S O M M A I R E

	<u>Page</u>
Un quart de siècle depuis l'apparition	3
<i>ÉTUDES</i>	
FR. NISTOR et A. VULPE, Der Bronzefund von Crăciunești (Maramureș)	5
BUCUR MITREA et DINU V. ROSETTI, Quelques nouvelles données concernant le dépôt monétaire de Cetățeni, Muscel	19
MARIA COJA, Une tombe à incinération d'époque romaine d'Histria.	35
<i>MATÉRIAUX ET RECHERCHES ARCHÉOLOGIQUES</i>	
SEBASTIAN MORINTZ et DONE ȘERBĂNESCU, Recherches archéologiques à Hirșova et aux alentours	47
N. PETRESCU-DÎMBOVIȚA et MARIN DINU, Nouvelles recherches archéologiques à Stoicani (dép. de Galați).	71
SERGIU HAIMOVICI, Note concernant les restes fauniques découverts dans le site du type Foltești de Stoicani (dép. de Galați).	99
AL. BARNEA, Nouvelles découvertes archéologiques aux environs de la forteresse de Dinogetia	103
<i>NOTES ARCHÉOLOGIQUES</i>	
BARBU IONESCU, Objets de culte découverts à Gumelnița	115
VALERIU LAZĂR, Zwei Kupferäxte vom mittleren Mureștal.	119
ȘTEFAN CUCOȘ, Les vases néo-énéolithiques avec le tube et leur signification.	125
I. T. DRAGOMIR, Découvertes hallstattiennes dans l'enceinte médiévale de la forteresse d'Enisala.	131
VASILE CULICĂ, Une tombe romaine du territoire rural du municipe Durostorum	137
LIVIU MĂRGHITAN, Une nouvelle inscription découverte à Micia.	143
<i>COMPTE RENDUS</i>	
WARWICK BRAY and DAVID TRUMP, <i>The Penguin Dictionary of Archaeology</i> (D. M. Pippidi)	149
MILIVOJE VELIČKOVIĆ, <i>Rimska sitna bronzana plastika u Narodnom Muzeju. Petits bronzes figurés romains au Musée National</i> (Mihai Bărbulescu).	150
KONRAD KRAFT, <i>Das System der kaiserlichen Münzprägungen in Kleinasien. Materialien und Entwürfe</i> (Iudita Winkler).	151
GRAUR AL., <i>Nume de locuri</i> (Petre Diaconu).	154
<i>NOTES BIBLIOGRAPHIQUES</i>	159
<i>ABRÉVIATIONS</i>	163

LA 25 DE ANI DE LA APARIȚIE

Studii și cercetări de istorie veche, începînd cu acest număr *Studii și cercetări de istorie veche și arheologie*, a apărut începînd din 1950 ca o necesitate a unei noi etape din evoluția științei românești, consecință directă a transformărilor revoluționare din țara noastră după 23 August 1944.

În cadrul reorganizării pe baza concepției marxist-leniniste a cercetării științifice din țara noastră s-a dat o pondere corespunzătoare cercetării istoriei vechi. S-a inițiat un plan de cercetare unitar, pe plan național, care a avut în vedere întreg teritoriul țării de la începutul paleoliticului și pînă în epoca feudală. S-a pus accentul pe acele probleme care anterior fuseseră puțin sau deloc cercetate. Au fost inițiate săpături arheologice de mare amploare în toate regiunile țării. Pentru valorificarea cercetărilor se impunea ca o necesitate apariția unei reviste. În aceste împrejurări și-a început, în 1950, activitatea *Studii și cercetări de istorie veche* care oglindește cercetarea românească în domeniul arheologiei, epigrafiei și numismaticii, vreme de un sfert de veac. În două apariții pe an, între 1950—1963 și în patru începînd din 1964, *Studii și cercetări de istorie veche* a prezentat un mare volum de materiale, rapoarte de săpături, studii, discuții, recenzii etc., care au permis pentru prima dată întocmirea unor mari lucrări de sinteză ca de exemplu *Istoria României*, vol. I, 1960. Direct sau indirect, cercetările și studiile au integrat istoria veche a României în istoria Europei sud-estice. Fără a încerca să facem un bilanț al contribuțiilor revistei la lămurirea istoriei patriei, nu putem totuși să nu remarcăm cîteva aspecte: începuturile umanității pe teritoriul României, descoperirea a numeroase culturi ale istoriei străvechi, documentarea perioadei formării poporului român și primele lucrări științifice de arheologie feudală.

Larga colaborare a cercetătorilor din institute, a cadrelor didactice din universități și a muzeografilor din întreaga țară a dat revistei caracterul de organ central în domeniul istoriei vechi și al arheologiei. Deși apare în limba română (cu rezumate în limbi străine) este solicitată pentru schimb de publicații de peste 300 de instituții din lumea întreagă.

Noua sa denumire *Studii și cercetări de istorie veche și arheologie* reflectă mai exact conținutul său.

COMITEUL DE REDACȚIE

DEPOZITUL DE BRONZURI DE LA CRĂCIUNEȘTI (MARAMUREȘ)

DE

FR. NISTOR și A. VULPE

Depozitul a fost descoperit în toamna anului 1972 de către muncitorii ce săpau șanțuri pentru instalarea unor conducte cu apă. Locul descoperirii este situat pe terasa inferioară a Tisei, la circa 80 m depărtare de rîu, în colțul de NV al stației de pompare, pe teritoriul satului Crăciunești, com. Bocicoiul-Mare, jud. Maramureș. Cercetările făcute la fața locului curînd după descoperire de către Fr. Nistor, directorul Muzeului din Sighetul-Marmației, au stabilit că pietrișul în care s-a găsit depozitul fusese adus cu ani în urmă cu excavatorul pentru nivelarea terenului. Se poate deci presupune că locul inițial al depozitului fusese în partea de sus a terasei inferioare a Tisei, la 120 m S de stația de pompare. Au fost recuperate de la descoperitori: un topor cu ceafa prelungită, 7 topoare cu disc întregi și 5 fragmentare, 4 celturi, 7 brățări decorate cu incizii, o brățară groasă, 3 verigi de picior, 2 bare și 4 turte de bronz. Întregul depozit cîntărește 9,750 kg. În afara acestor 35 de piese se știe despre încă un topor, a cărui formă, potrivit descrierii martorilor, pare a fi fost a unui topor cu disc deteriorat sau un sceptru. Piesa respectivă se află în proprietate particulară și nu ne-a fost accesibilă. Bronzurile recuperate se află în colecția prof. Fr. Nistor.

Obiectele sînt bine conservate. Patina este de bună calitate (doar cîteva exemplare sînt atacate de patină malignă), de culoare verde ierbos, cu unele excepții ce vor fi menționate mai jos. Pînă la efectuarea unei analize spectrale ne mulțumim cu impresia că piesele au fost turnate dintr-un bronz de bună calitate, bogat în cositor.

1. Topor cu gaură de înmănușare transversală, cu ceafa prelungită, de tip Șanț—Dragomirești, varianta Șanț (fig. 1/1). Lucrat cu multă grijă și finisat. Impuritățile și cusăturile de turnare au fost înlăturate. În interiorul tubului nu se află obișnuita adîncitură în direcția lamei, urmă a fixării dopului de lut. Acest fapt poate indica metoda turnării prin ceara pierdută (à cire perdue). L. 0,196 m; greut. 0,630 kg.

2. Topor cu disc de tip B₃, varianta Dobrocina (fig. 1/2). Reconstituit din 4 fragmente. Piesa a fost finisată prin înlăturarea impurităților de turnare și prin ascuțirea tăi-

șului. Tubul de înmănușare este găurit în ambele părți. Patina are o culoare mai deschisă decât a celorlalte piese. L. 0,214 m; greutate. 0,430 kg.

3. Topor cu disc de tip B₃, varianta Dobrocina (fig. 1/3). Nefinisat. În apropierea tubului de înmănușare lama este ruptă. Astfel se poate observa o cavitate în corpul lamei, realizată în cursul turnării. În acest scop a fost fixată de dopul de lut prin care se rezerva, în timpul turnării, gaura de înmănușare, o bucată dintr-o materie perisabilă (probabil lemn). Fixarea s-a făcut cu un bețișor ale cărui urme se văd în micul canal ce leagă peretele dinspre lamă al găurii de înmănușare de cavitatea din interiorul lamei. Astfel se obține o economie de materie primă, care, prin extinderea procedurii la mai multe exemplare, putea fi apreciată. Procedura cerea desigur multă îndemnare. În cazul piesei de față operația n-a reușit perfect deoarece suprapunerea valvelor în zona lamei toporului nu a fost perfect simetrică, cum se poate vedea din secțiune. L. 0,223 m; greutate. 0,380 kg.

4—9. Topoare cu disc de tip B₃, varianta Cehăluț (fig. 1/4—6; 2/7—9). Exemplarul nr. 8 este rupt în două, probabil cu prilejul descoperirii, iar nr. 9, de asemenea rupt în două, e lipsit de partea dinspre disc, determinarea variantei fiind astfel ipotetică. Toate piesele sînt nefinisate și prezintă multe impurități de turnare, mai ales în zona disc-tub. La piesele 5—8 se vede, pe verso-ul discului, continuarea cusăturilor de turnare. O patină cu nuanțe mai albastrii prezintă piesa nr. 6. Aripioarele de pe mijlocul tubului de înmănușare ale pieselor 6 și 7 sînt ușor rotunjite, fapt ce nu poate fi însă luat în considerație în determinarea tipologică. Dimensiuni (L. și greutate.) 4 : 0,221 m; 0,380 kg. 5 : 0,24 m; 0,485 kg. 6 : 0,248 m; 0,500 kg. 7 : 0,228 m; 0,445 kg. 8 : 0,23 m; 0,460 kg. 9 : 0,146 m (L. păstrată); 0,210 kg.

10. Topor cu disc de tip B₃, varianta Breb (fig. 2/10). Nefinisat. Impuritățile de turnare au fost înlăturate în mare parte. Se văd cusăturile prelungite pe verso-ul discului. L. 0,244 m; greutate. 0,475 kg.

11. Topor cu disc de tip B₃, varianta Tîrgușor (fig. 2/11). Brțu pe tub și șase proeminențe pe suprafața discului. Finisat parțial prin înlăturarea impurităților de turnare și prin netezirea fețelor lamei. Taișul nu a fost însă ascuțit. Continuarea cusăturilor se vede pe verso-ul discului. L. 0,212 m; greutate. 0,350 kg.

12. Topor cu disc (fig. 2/12) (asupra determinării tipologice vom reveni mai jos). Lama prezintă o nervură mediană, iar suprafața discului trei cercuri concentrice în relief. Este doar în parte finisat, taișul fiind neascuțit. L. 0,263 m; greutate. 0,430 kg.

13. Fragment de lamă a unui topor cu disc (fig. 2/13), care poate proveni de la o piesă de tip B₃, varianta Tîrgușor dar și de la un topor de tip B₄. L. păstrată : 0,099 m; greutate. 0,110 kg.

14—17. Celturi cu plisc cu secțiunea hexagonală (fig. 3/14—17). Nr. 14 are pliscul tocit, nr. 15, rupt. Pe lama exemplarului nr. 17 sînt redată trei dungi în relief. Toate piesele au fost finisate iar nr. 15 prezintă urme de întrebuințare. Dimensiuni (L. și greutate.) 14 : 0,08 m; 0,140 kg. 15 : 0,086 m; 0,180 kg. 16 : 0,089 m; 0,130 kg. 17 : 0,094 m; 0,135 kg.

18—23. Brățări decorate cu incizii adînci (rile), cu capetele mai mult sau mai puțin alăturate (fig. 3/18—23). Piesa nr. 23 este fragmentară. Toate sînt lucrate cu îngrijire. Dimensiuni (diam. max. și greutate.) 18 : 0,088 m; 0,067 kg. 19 : 0,081 m; 0,070 kg. 20 : 0,083 m; 0,064 kg. 21 : 0,076 m; 0,070 kg. 22 : 0,082 m; 0,054 kg. 23 : 0,07 m (diam. între capetele păstrate); 0,039 kg.

24. Brățară decorată cu grupe de incizii fine (fig. 3/24). Numărul inciziilor vizibile, de la stînga la dreapta : 23—30—31—30—indescifrabil. Atinsă de patină malignă. Diam. max. 0,074 m; greutate. 0,066 kg.

25. Brățară groasă, masivă, fără decor (fig. 3/25). Diam. max. 0,082 m; greutate. 0,200 kg.

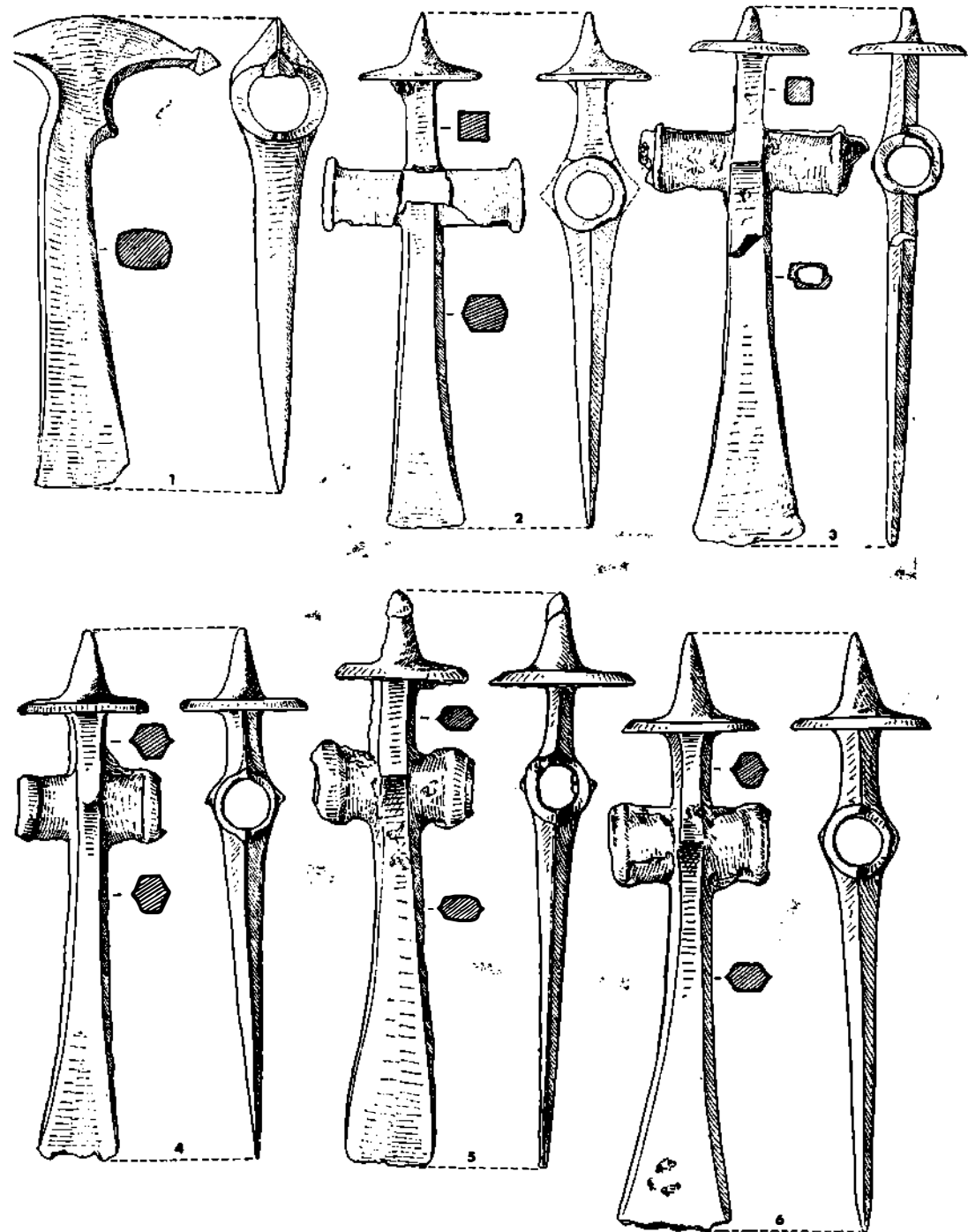


Fig. 1. Depozitul de bronzuri de la Crăciunești.

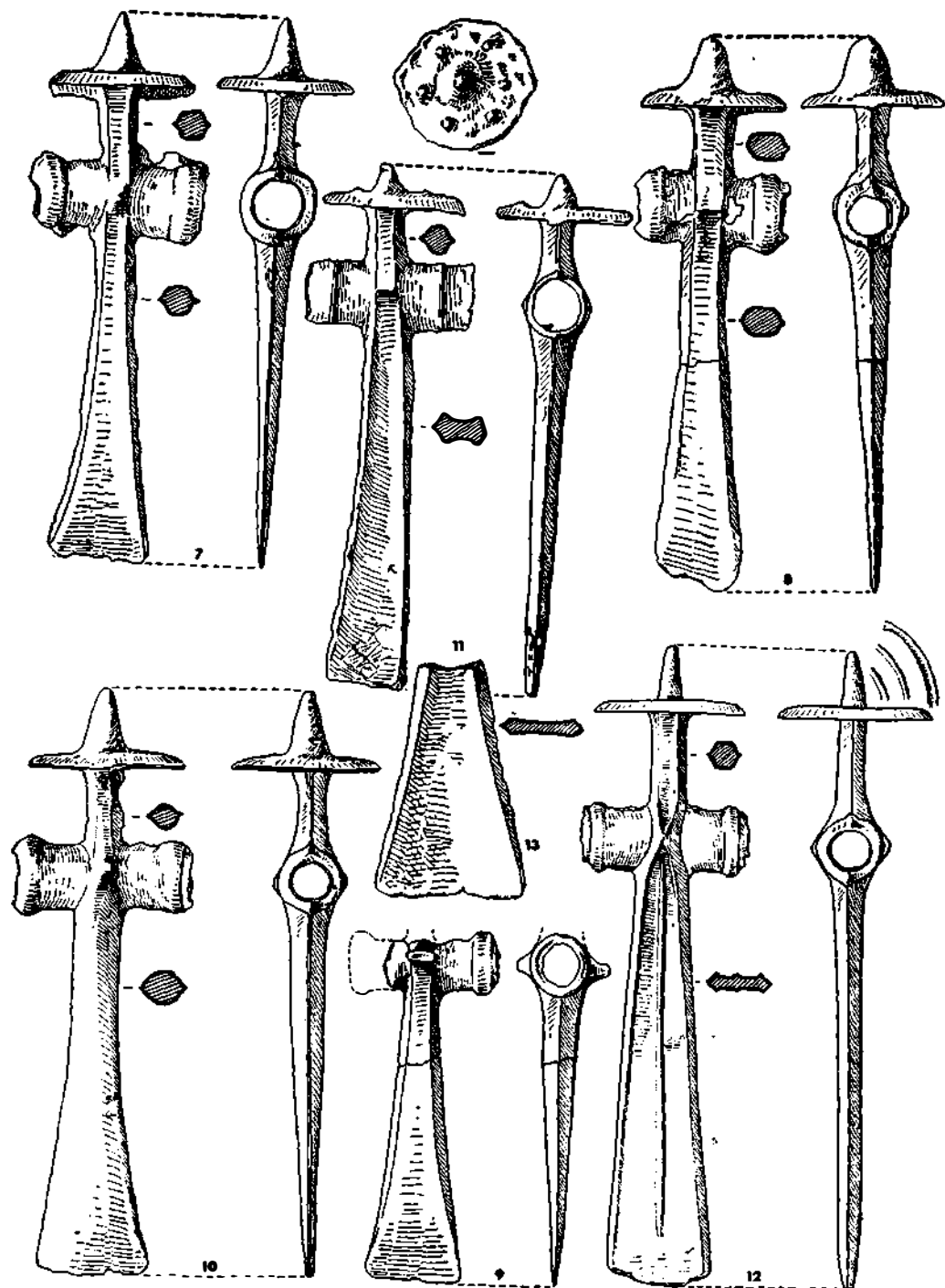


Fig. 2. Depozitul de bronzuri de la Crăciunești.

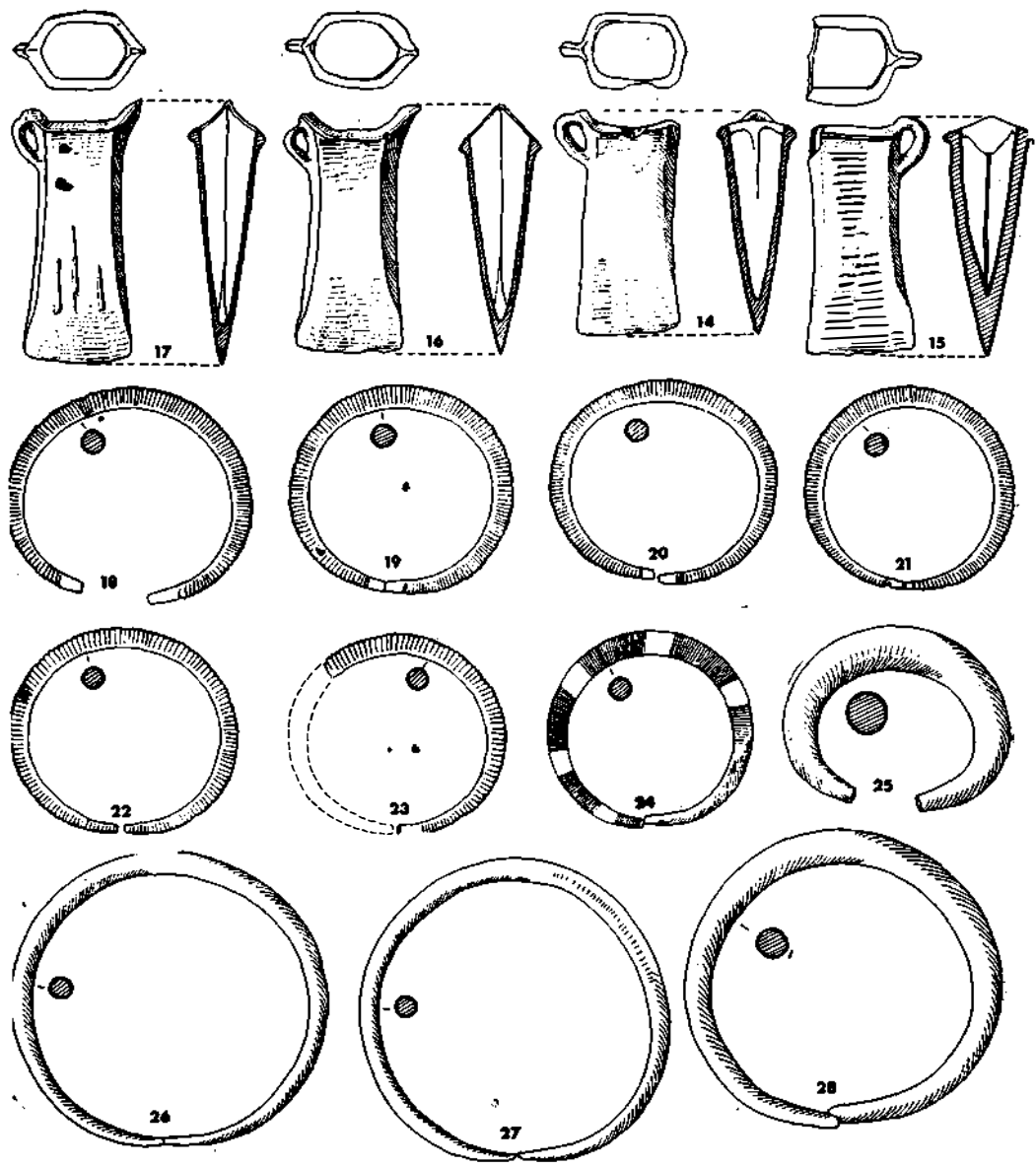


Fig. 3. Depozitul de bronzuri de la Crăciunești.

26—28. Verigi de picior cu capetele deschise (fig. 3/26—28). Nr. 26 și 27 au capetele subțiate, nr. 28, capetele groase, puțin suprapuse. Nr. 28 este atins de patină malignă. Dimensiuni (diam. max. și greutate): 26 : 0,114 m; 0,095 kg. 27 : 0,113 m; 0,109 kg. 28 : 0,115 m; 0,216 kg.

29 a și b. Bară de bronz perforată (29 a), de care este prinsă, din antichitate, o brățară cu incizii adânci (29 b) (fig. 4/29 a și b). Bara a fost fasonată prin batere. 29 a : lung. 0,207 m; 29 b : diam. max. 0,083 m; greutate. (a + b) : 0,432 kg.

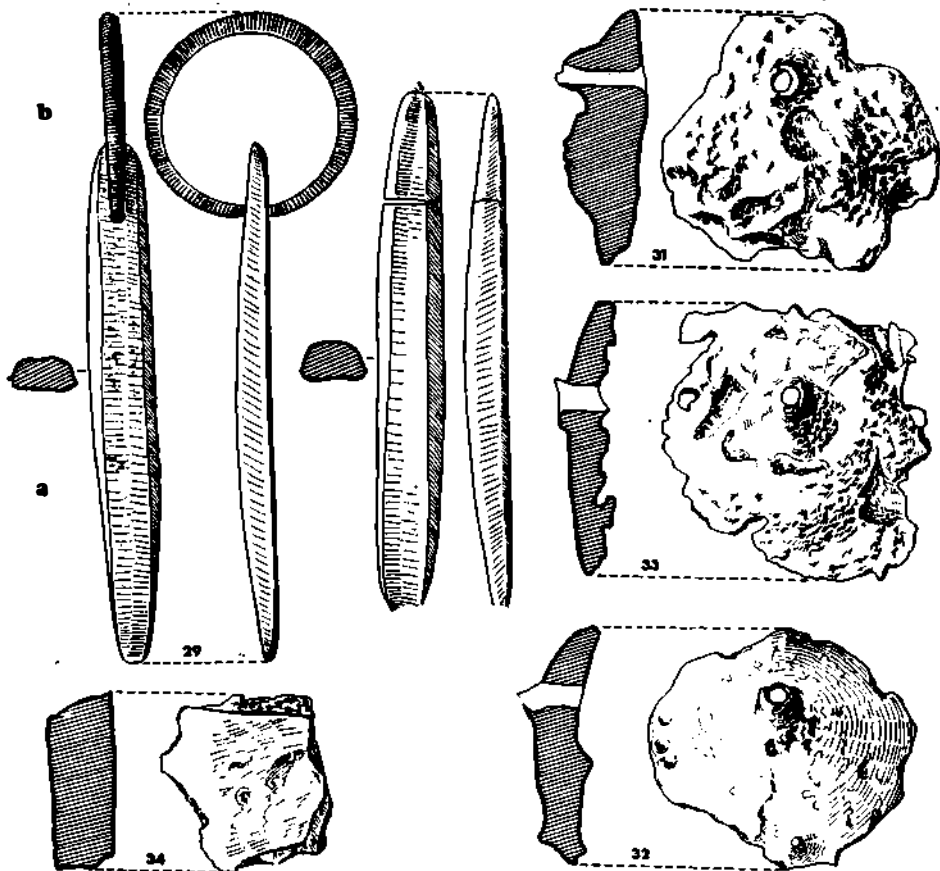


Fig. 4. Depozitul de bronzuri de la Crăciunești.

30. Bară de bronz asemănătoare cu 29 a dar neperforată (fig. 4/30). Ruptă și pilită în ruptură de descoperitori. L. totală : 0,208 m; greutate. 0,407 kg.

31—34. Turte de bronz brut (fig. 4/31—34). Nr. 31—33 au fost perforate în timpul topirii cu un instrument cilindric, probabil de lut. Dimensiuni (diam. max. și greutate.) 31 : 0,11 m; 0,660 kg. 32 : 0,107 m; 0,490 kg. 33 : 0,13 m; 0,610 kg. 34 : 0,08 m; 0,400 kg.

În urmă cu câțiva ani, publicând bronzuri inedite din colecția profesorului Fr. Nistor, subliniam contrastul între bogăția descoperirilor de depozite din Maramureș și sărăcia (mai exact, penuria) de așezări și

necropole¹. Descoperirea publicată în rîndurile de față, împreună cu alte depozite apărute în ultimii patru ani (Vadul—Izei², Sieu, Rozavlea³, Sarasău⁴), nu fac decît să accentueze acest contrast. Persistă întrebarea: cărei culturi arheologice corespunde această neobișnuită îngrămădire de descoperiri de bronzuri? Majoritatea, inclusiv cel de la Crăciunești, sînt, cum va rezulta din discuțiile privind datarea, de la sfîrșitul epocii bronzului ori de la începutul Hallstattului (respectiv sec. XIII—XII î.e.n.). Între timp s-au adus contribuții substanțiale pentru cunoașterea culturii Suciude-Sus (noi îi vom spune mai pe scurt, cultura Suciude-Sus)⁵. Această cultură nu a fost încă atestată ca atare în Maramureșul propriu-zis; ea înflorește către sfîrșitul epocii bronzului mai ales în bazinul Someșului de jos, de cealaltă parte a munților Gutii și Țibleș. Ținînd seama că și acolo, în aria confirmată a culturii Suciude-Sus, s-au făcut numeroase descoperiri de bronzuri de aceeași factură, este plauzibil să presupunem că și Țara Maramureșului se înscrie în aceeași zonă culturală și a avut desigur aceeași evoluție. Această ipoteză va trebui verificată în teren și, în acest sens, Muzeului din Sighetul Marmației îi stă în față un larg cîmp de cercetare.

DATE ȘI CONSIDERAȚII DE ORDIN GENERAL

DE

A. VULPE

Importanța descoperirii de la Crăciunești constă în primul rînd în prezența în același context a unor tipuri și variante felurite de topoare. Astfel piesa nr. 1 se situează în penultima etapă tipologică — varianta Șanț — a evoluției topoarelor cu ceafa prelungită de tip Apa—Nehoi; ultima etapă fiind reprezentată de varianta Dragomirești⁶. Cele două variante nu se regăsesc în același context decît în depozitul II de la Rebrîșoara, unde exemplarul aparținînd variantei Șanț apare deteriorat —

¹ Fr. Nistor și A. Vulpe, SCIV, 20, 1969, 2, p. 181.

² Idem, SCIV, 21, 1970, 4, p. 623.

³ Noile depozite de la Sieu și Rozavlea au fost descoperite recent și vor fi publicate, probabil în rîndurile revistei SCIV, de C. Kacsó și I. Mîtea.

⁴ De curînd au fost descoperite la Sarasău trei topoare cu disc. Punctul de descoperire se află pe aceeași tarla în care a apărut depozitul Sarasău II (Fr. Nistor și A. Vulpe, SCIV, 20, 1969, 2, p. 182), dar piesele se aflau în arătură, la o depărtare apreciabilă de locul de găsire al depozitului precedent. Nu este exclus, cum presupune Kacsó, care va publica topoarele respective în Marmația, 3, 1974, să fi aparținut aceluiași depozit. Din păcate nu putem avea această certitudine, cu atît mai mult cu cît încă din 1969 am remarcat că piesa nr. 10 de la Sarasău II are o altă factură și patină decît restul depozitului, putînd deci aparține altui depozit. În tot cazul este surprinzătoare concentrarea de descoperiri de bronzuri pe terasa superioară a Tisei, la Sarasău, pe o zonă relativ restrînsă. Se pare că depozitul Sarasău I, descoperit de multă vreme (M. Roska, Repertorium, p. 256, nr. 36) provine tot din același loc (informație C. Kacsó).

⁵ T. Bader, SCIV, 23, 1972, 4, p. 509; C. Kacsó, Marmația, 2, 1971, p. 36; A. Vulpe, Marmația, 3, 1974 (sub tipar).

⁶ A. Vulpe, *Die Äzte und Beile in Rumänien*, I, 1970, PBF, IX, 2, p. 57.

ar putea deci fi mai vechi ⁷. În afara acestei precare indicații nu există nici o dovadă că varianta Șanț este și cronologic, nu numai din punct de vedere tipologic, mai veche decât varianta Dragomirești ⁸.

Definirea formală a variantelor topoarelor cu disc de tip B₃ a fost făcută pe baza raportului între secțiunea barei dintre tub și disc (*Nackensstange*) și cea a lamei ⁹. Presupusa evoluție tipologică urmează a fi verificată și cronologic. Cele cinci variante ale tipului B₃ și cele patru ale tipului B₄ pot oglindi și particularitățile atelierelor locale, fapt care poate fi presupus în unele cazuri cu multă probabilitate și anume dacă ținem seama de aria de răspîndire limitată a unor variante, arie ce nu se suprapune cu cea a altei variante (compară de pildă ariile variantelor B₃—Tîrgușor, Dobrocina etc.) ¹⁰.

Pe de altă parte este verosimil să presupunem că variantele tipurilor B₃ și B₄ reprezintă în linii mari și o evoluție în trei-patru etape, diversitatea lor tipologică explicîndu-se doar în parte prin caracteristicile proprii ale atelierelor de manufactură. În acest sens descoperirea de la Crăciunești aduce unele lămuriri. Aici sînt reprezentate doar variante ale tipului B₃ și anume, prin piese întregi, variantele presupuse ca fiind mai tîrzii (Cehăluț, Breb și Tîrgușor). Unul (nr. 2) din cele două exemplare ale variantei Dobrocina, pe care o socotim tipologicește ca mai veche, este deteriorat din antichitate. De asemenea atrage atenția că acest exemplar fusese finisat în forma lui inițială, avusese deci funcția de armă (topor de luptă), în timp ce celelalte topoare cu disc din depozit (nr. 3—11) sînt nefinisate, avînd prin urmare o funcție, fie de valoare (lingou), fie simbolic-votivă (cu destinația de a fi depuse ca ofrande). Se poate deci presupune că fragmentele exemplarului nr. 2, deteriorat după ce îndeplinesc funcția de armă, au fost reutilizate cu valoare de materie primă sau cu valoare simbolică (depinde de semnificația pe care o acordăm acestor depozite; vezi mai jos) și alăturate pieselor nefinisate din depozit, piese care, evident, nu fuseseră niciodată gîndite pentru a fi folosite în luptă.

Această discuție poate veni deci în sprijinul ipotezei că topoarele de tip B₃, varianta Dobrocina, sînt și cronologic anterioare variantelor Cehăluț, Breb și Tîrgușor ale aceluiași tip.

O mențiune specială se cuvine toporului nr. 12. Avem de-aface cu o formă hibridă între tipurile B₂ și B₃, varianta Tîrgușor. Cum se știe, tipul B₂, așa cum l-a definit I. Nestor, nu a fost descoperit pe teritoriul României ¹¹. Răspîndirea lui se constată exclusiv în Europa centrală ¹². Caracteristic îi este forma zveltă și arcuită a lamei, lungimea spinului

⁷ *Ibidem*, pl. 68/A.

⁸ Au fost cuprinse în același tip; Șanț-Dragomirești (*ibidem*). Recent M. Rusu ne-a comunicat că posedă indicii după care depozitul de la Șanț (com. Rodna-Nouă, jud. Bistrița-Năsăud) provine de fapt de la Ungureni, com. Cupșeni, jud. Maramureș (situat în Țara Lăpușului). Această rectificare nu are implicații asupra considerațiilor de ordin tipologic și cultural-istoric privind tipul Șanț. Dacă cele comunicate de colegul clujan se vor adeveri, va trebui schimbată denumirea tipului în Ungureni-Dragomirești.

⁹ *Ibidem*, p. 20, 79 și urm.

¹⁰ *Ibidem*, pl. 51/B-53/A.

¹¹ I. Nestor, *Marburger Studien*, 1938, p. 138.

¹² A. Vulpe, *op. cit.*, p. 77. Cea mai estică descoperire s-a făcut la Zajta în NE-ul Ungariei, cea mai vestică la Wacholz (Germania de NV), cf. *ibidem*, nota 7.

de pe disc și forma „aripioarelor” de pe tub; la tipul B_2 acestea din urmă se prezintă uneori ca două excrescențe ascuțite, asemănătoare unor spini. Pornindu-se de la aceste trăsături tipologice, s-a definit o variantă mai târzie a tipului B_2 , apropiată tipului B_3 (secțiunea barei tub-disc este rectangulară, ca la variantele mai vechi ale tipului B_3 , Lăpuș și Dobrocină) și paralelă cronologic cu acesta; am numit-o varianta Poroszló¹³. Toporul nr. 12 de la Crăciunești nu poate fi însă cuprins nici în această variantă deoarece prezintă clare elemente ce-l apropie de varianta Tîrgușor a tipului B_3 și preconizează tipul B_4 și anume: marginile reliefate ale lamei se prelungesc pe tub, unindu-se în unghi ascuțit (nu în arcadă ca la varianta Rohod a tipului B_4); de asemenea nervura mediană ce străbate lama și cercurile concentrice în relief de pe suprafața discului amintesc varianta Tîrgușor a tipului B_3 . Sintem deci de părere că piesa nr. 12 reprezintă o sinteză mai târzie a tipului B_2 cu tipul B_3 (s-o numim varianta Crăciunești a tipului B_3) și este contemporană cu varianta Tîrgușor a aceluiași tip. Am putea clasa în această variantă un topor din depozitul de la Felsődobsza (Ungaria de N)¹⁴, unele din depozitul I de la Domănești (nr. 478 la A. Vulpe) și eventual două exemplare din Slovacia¹⁵. Ele alcătuiesc în mare ceea ce I. Nestor definea prin varianta B_{3c} ¹⁶.

Raportul cronologic dintre variantele Stevkova și Tachlovice (ambele determinate de Nestor și reprezentînd forma clasică a tipului B_2) și celelalte două aspecte hibride B_2 (Poroszló) și B_3 (Crăciunești) este în funcție de sincronizarea amănunțită a culturilor din Europa centrală (în special Boemia) cu cele din NV-ul României, fapt care, în momentul de față nu credem că poate fi îndeplinit cu succes, iar discutarea lui aici ar depăși pretențiile acestei lucrări. Rămîne deci posibilă și ipoteza ca variantele hibride Poroszló și Crăciunești să fie rezultatul influențelor directe ale tipului B_2 din Europa centrală în zona noastră, unde sînt atestate la această vreme topoarele de tip B_3 . Tipurile B_2 și B_3 ar fi deci în mare parte contemporane¹⁷.

Toate cele patru celturi (nr. 14—17) aparțin tipului cu plisc, varianta cea mai timpurie, cu secțiunea gurii hexagonală. Interesantă este piesa nr. 17, pe ale cărei fețe se observă cite trei dungi în relief. Acest decor se întilnește de obicei pe celturile cu manșon ce apar în depozitele de tip Cincu—Suseni și care după unii marchează începutul hallstattului timpuriu¹⁸. Nu cunoaștem, în afara exemplarului de la Crăciunești, nici un celt cu plisc care să prezinte acest decor¹⁹. Prezența acestei piese în depozitul de la Crăciunești nu confirmă ideea că celturile cu plisc cu

¹³ *Ibidem*, p. 77.

¹⁴ Din zona culturii Pilyiny, depozit de tip Rimavská-Sobota (T. Kemenczei, *Évk Miskolc*, 5, 1965, p. 108, pl. 14/4).

¹⁵ M. Novotná *Die Äxte und Beile in der Slowakei*, PBF, IX, 3, nr. 372, 374.

¹⁶ I. Nestor, *op. cit.*, p. 184.

¹⁷ Cf. și schema evoluției tipologico-cronologice a topoarelor cu disc la A. Vulpe, *op. cit.*, p. 23.

¹⁸ Spre pildă: Banatski-Karlovac (Banatul sîrbesc) (F. Holste, *Hortfunde Südosteuropas*, 1951, pl. 17/12—14); Gușterița (*ibidem*, pl. 24/17); Uioara (*ibidem*, pl. 45/2); Spálnaca (J. Hampel, *Bronzkor* II, pl. 145/24); Tura-Szabolcs (F. Holste, *op. cit.*, pl. 37/6) etc.

¹⁹ Apropiat exemplarului nostru este un celt din depozitul de la Sfăraș (A. Vulpe, *op. cit.*, pl. 83/B, 5).

secțiunea hexagonală caracterizează doar perioada tîrzie a bronzului (BD), urmînd a fi înlocuite, în Ha A de cele cu secțiunea ovală²⁰. Dimpotrivă exemplarul nr. 17 arată că asemenea distincții în cadrul unei singure categorii de obiecte au doar o valoare relativă și nu contribuie la definirea de „orizonturi de depozite”.

Tipologia mai vagă a brățărilor și verigilor de bronz nu ne permite precizii suplimentare pentru încadrarea cronologică a depozitului. Brățărilor împodobite cu incizii adînci (rile) sînt binecunoscute în cadrul tipului de depozite Uriu—Dragomirești²¹. Exemplarul decorat cu incizii fine (nr. 24) reprezintă de asemenea un tip cu o largă răspîndire atît în depozitele de tip Uriu-Dragomirești cît și în cele de tip Cincu—Suseni²². Același lucru se poate spune despre brățara groasă (nr. 25). Cităm ca analogie o piesă similară din micul depozit de la Nyírbeltek, unde apare asociată cu topoare cu disc de tip B₃ (variantele Lăpuș și Cehăluț) și B₄ (varianta Sarasău)²³.

Și mai atipice sînt verigile de picior și barele de bronz. Acestea din urmă apar rar în depozitele mai timpurii, fiind mai frecvente în cele de la începutul Hallstattului. Cităm un exemplu dintr-o vreme mai veche, din depozitul de la Barcika (Ungaria de N)²⁴. Aceste piese deși nu prezintă o valoare cronologică, ne ajută să căpătăm o idee despre semnificația depozitului. Bare de bronz semifinisate ca cele de la Crăciunești ne duc cu gîndul la întrebuintarea lor ca lingouri, ca etalon de valoare. Încă de mult s-a presupus o funcție adițională de valoare (premonetară, de schimb) pe lîngă cea principală de podoabă în cazul brățărilor și verigilor²⁵. Faptul că la Crăciunești uneia din bare i s-a atașat o brățară (nr. 29 a și b) este în sprijinul acestei presupunerii. Atașarea brățării trebuie să fi devenit necesară pentru împlinirea valorii-etalon cerute. De remarcat că bara nr. 30 are o greutate foarte apropiată de piesa compusă nr. 29a și b. Trebuie avut în vedere că exemplarul nr. 30 a fost pilit de descoperitori, pierzîndu-se astfel o cantitate nu prea mare de metal. Greutatea actuală este de 0,407 kg; dacă evaluăm la circa 20 g. ponderea metalului pierdut prin pilire vom obține o greutate aproximativ egală cu cea a barei compuse nr. 29a și b, respectiv 0,432 kg.

Aceeași funcție trebuie să fi avut-o și „turtele” de bronz (nr. 31—34). Trei din ele au fost perforate, probabil pentru a putea fi înșirate pe o frînghie sau o nuia. Nu excludem nici ipoteza că perforația servea tot pentru a da obiectelor respective o greutate adițională în cadrul unei

²⁰ M. Petrescu-Dimbovița, AISC, 5, 1944—1948, p. 264 și urm; W. A. von Brunn, *Mitteldeutsche Hortfunde der jüngeren Bronzezeit*, 1968, p. 32. Exemple de celturi cu plise cu secțiunea gurii hexagonală: Uriu (A. Vulpe, *op. cit.*, pl. 77/31, 32, 35—37), Dragomirești (*ibidem*, pl. 66/D, 3), Penészlek (*ibidem*, pl. 85/14—16) etc.

²¹ Fr. Nistor și A. Vulpe, SCIV, 21, 1970, 4, p. 628.

²² *ibidem*, loc. cit. și nota 4. Vezi și considerațiile lui T. Kemenczei, *op. cit.*, p. 128 și urm.

²³ A. Mozsolics, *ActaArch Hung*, 15, 1963, p. 70, pl. 6/2; A. Vulpe, *op. cit.*, p. 80, pl. 86/C, 4—6.

²⁴ T. Kemenczei, *op. cit.*, pl. 17/22.

²⁵ Fr. Nistor și A. Vulpe, *op. cit.*, p. 629 și literatura citată acolo. Brățărilor de la Crăciunești, cu o singură excepție, au o greutate în jur de 0,070 kg. Verigile de picior par a fi de două tipuri în ceea ce privește greutatea: nr. 26 și 27 sînt aproximativ pe jumătate mai ușoare decît nr. 28.

acțiuni de schimb ca și în cazul barei mai sus descrise., „Turte” de bronz apar deseori în depozite, inclusiv în cele de tip Uriu—Dragomirești. Ele sînt prezente însă în număr mare în depozitele de tip Cincu—Suseni.



Din cele spuse pînă aici rezultă că depozitul de la Crăciunești aparține tipului Uriu—Dragomirești. În același timp însă considerațiile de detaliu, mai ales în ceea ce privește topoarele cu disc, pun în lumină necesitatea unei articulări cronologice mai fine și totodată mai suplă a depozitelor de tip Uriu—Dragomirești. Depozitul nostru se situează în momentul cînd nu apăruseră încă topoarele de tip B₄ propriu-zise (adică variantele Rohod și Uioara), dar corespunde celei mai noi etape de evoluție a tipului B₃. Descoperirea de la Crăciunești ar fi deci relativ mai veche decît depozitele de la Sieu, Șanț sau Uriu²⁶, care la rîndul lor sînt mai vechi decît cele de la Penészlek, Sfăraș²⁷ etc. Trasarăa unei limite cronologice precise între depozitele bronzului tîrziu, de tip Uriu—Dragomirești și cele, așa-zise ale Hallstattului A₁, de tip Cincu—Suseni, ni se pare neconvingătoare și exprimînd un punct de vedere rupt de realitate. De aceea am și preferat aici denumirea de *tip* de depozite în locul celei de *orizont* de depozite. Acest din urmă termen implică un moment de îngropare apropiat în timp pentru toate depozitele aceluiași orizont²⁸. Prin depozite de tip Cincu—Suseni înțelegem depozitele numite „de turrătorie”, de felul celor de la Uioara, Spălnaca, a celui recent descoperit la Aiud etc. (număr imens de obiecte, aproape toate fragmentare și multe „turte” de bronz). Nu negăm că acest tip de depozite se situează într-o etapă mai tîrzie, respectiv în ceea ce se consideră Ha A₁²⁹. Depozitele de dimensiuni mai mici însă se desfășoară pe o durată mai lungă și prezintă o varietate de combinații de obiecte, care permit o discuție, atît despre datarea în detaliu, cît și despre funcționalitatea lor (depozite specializate în brățări, topoare sau combinate ș.a.m.d.). Aceste depozite, de *tip* Uriu—Dragomirești *nu* alcătuiesc un orizont cronologic ci ele caracterizează o perioadă de circa două veacuri (XIII—XII î.e.n.).

Credem că tipologia topoarelor cu disc, prin dezvoltarea lor foarte variată, este în momentul de față sursa călăuzitoare în datarea mai fină a depozitelor din perioada aici în discuție. Sîntem deplin conștienți de erorile ce pot rezulta din confundarea unei specii de atelier cu o etapă cronologică sau faptul că o variantă tipologică mai puțin avansată putca avea (și avea cu siguranță în multe cazuri) o viață mai lungă, cum o

²⁶ Ilustrate și la A. Vulpe, *op. cit.*, pl. 76; 77; 79/A și 81/B.

²⁷ *Ibidem*, pl. 83/B; 85.

²⁸ Conceptul de „orizont de depozite” (*Depotfundhorizont*) apare la A. Mozsolics (*Acta ArchHung*, 15, 1963, p. 65; *Bronzefunde des Karpatenbeckens*, 1967, p. 49 și 116) și este subînțeles la M. Rusu (*Dacia*, N.S., 7, 1963, p. 177) sau M. Petrescu-Dîmbovița (*Actes Congr. UISP*, Beograd, 1971, I, p. 175 și 182), care folosesc termenii mai puțin angajanți de grupă sau serie de depozite, acceptînd totodată ideea îngropării lor simultane. Și noi ne raliaseam în parte acestei idei (*op. cit.*, p. 96).

²⁹ Adaptarea la culturile spațiului carpato-dunărean a terminologiei unei scheme cronologice elaborată pe relațiile dintre zonele culturale de la S și N de Alpi, se vedește din ce în ce mai greu de acceptat, deoarece nu se întemeiază pe realitățile istorice din SE-ul european. O luare de poziție bazată pe o argumentare documentată va fi necesară în viitorul apropiat.

indică asociațiile de variante din diverse depozite, inclusiv cel de la Crăciunești. Totuși considerăm că datele de pînă acum întăresc părerea că toate aceste depozite nu alcătuiesc un orizont unitar și acest lucru ar putea fi considerat un bun cîștigat.

Asupra întrebării, de ce au ajuns în pămînt? se va discuta încă mult timp. Cum am spus-o în paragrafele anterioare, este improbabil că au fost îngropate deodată, datorită unor anume întîmplări istorice frămîntate (migrații etnice, lupte intertribale)³⁰. Explicația că ar fi depuneri votive, cel puțin o mare parte din ele, ni se pare cea mai plauzibilă pentru a ne reprezenta evoluția lor tipologică aproape continuă în intervalul de timp sus-menționat. Ne alăturăm deci acestei păreri în ceea ce privește depozitul de la Crăciunești cum am făcut-o în cazul depozitului de la Vadul—Izei³¹.

Aspectul topoarelor din mulțimea acestor depozite ne dă de gîndit: majoritatea sînt piese nefinisate, lucrate cu economie, mergînd pînă la fraudă în cazul piesei nr. 3 de la Crăciunești³². Acest fapt este în contradicție cu puținul care-l știm despre piesele descoperite în morminte. Acestea din urmă au fost finisate și fuseseră folosite sigur ca arme³³. Pe de altă parte, în cazul topoarelor din depozite, ni se pare mai greu de susținut părerea că aveau exclusiv o valoare premonetară, de schimb, cum se poate presupune cu mai mult succes pentru brățări, verigi, bare, turte etc. În cazul topoarelor cu lama cavernoasă (ca piesa nr. 3), fraudă nu putea fi de nici un folos la o acțiune de schimb, deoarece schimbul se baza pe greutatea brută a obiectelor. Nu ni se pare probabil nici ca aceste topoare să fi fost piese semifinisate, lucrate cu intenția de a fi finisate ca arme. Ipoteza ofrandelor ni se pare cea mai seducătoare. Forma de armă era necesară pentru a perpetua un obicei foarte vechi, atestat încă din eneolitic, de a oferi divinităților, în funcție de împrejurări, arme, podoabe sau ceva din avutul donatorilor. În vremile mai vechi întîlnim în general piese de mare valoare (spre exemplu, depozitele de la Perșinari, Țufalău etc.). Obiceiul luînd o mare amploare la unele comunități tribale, mai ales în perioada aici în chestiune, a fost necesară confecționarea unor piese mai ieftine, valoroase doar prin forma și prin metalul care-l conțineau. Oricum ipoteza depozitelor-ofrandă nu poate fi evitată. Confirmarea ei necesită observații în teren, care din pricina condițiilor întîmplătoare ale celor mai multe descoperiri, doar arareori pot fi făcute³⁴.

Datele pe care le deținem despre situația cultural-istorică în nordul României în aceste vremuri este în sprijinul celor afirmate mai sus. Nu cunoaștem încă evoluția culturii materiale în Maramureșul propriu-zis dar cea din bazinul inferior al Someșului (resp. zona Lăpuș, Baia-Mare,

³⁰ Cum presupune M. Rusu (*op. cit.*, p. 183).

³¹ Fr. Nistor și A. Vulpe, *op. cit.*, p. 630.

³² Alte exemple de topoare cu disc cu lama goală pe dinăuntru: Sirbi-Maramureș (A. Vulpe, *op. cit.*, nr. 405); Uioara (*ibidem*, nr. 521, 525).

³³ De pildă la Lăpuș (*ibidem*, nr. 339, 340).

³⁴ Alexandrina Alexandrescu (*Spadele de bronz de pe teritoriul României*; rezumat al tezei de doctorat, București, 1968, p. 22 și urm.) presupune acest lucru pentru unele descoperiri de săbii și citează două depozite în sprijinul acestei ipoteze: Drăușeni (M. Roska, *Reperțorium*, p. 65, nr. 7) și Bunești (ArchErt, 1888, p. 245), ambele în jud. Brașov. Cf. și H. J. Hundt, *Jahrb RGZM*, 2, 1955, p. 95.

Satu-Mare) începe a se contura din ce în ce mai bine. Cultura Suciului, prin cele trei aspecte ale ei, despre care, într-o lucrare specială, am argumentat că sînt faze de dezvoltare, vădește o evoluție continuă, autohtonă, fără aporturi semnificative din afară. Această evoluție începe cîndva în bronzul mijlociu (probabil în a doua jumătate a acestei perioade) și culminează prin aspectul primei faze a necropolei tumulare de la Lăpuș³⁵. Această din urmă descoperire ne arată în mod limpede cum decorul specific culturii Suciului (motive spiralice și geometrice realizate prin excizie și incizie) se „transformă” în ceea ce mulți cercetători numesc pe drept sau pe nedrept cultura Gáva. Acest proces de transfigurare are loc în mediul local, fără nici un aport etnic sau prin acțiuni violente provocate din afară. El ilustrează clar cum aceeași comunitate își schimbă moda de împodobire a olăriei păstrîndu-și nealterată structura ei (în cazul de față documentația noastră se mărginește la ritul și ritualul funerar)³⁶.

Tumulii de la Lăpuș au dat la iveală numeroase obiecte de bronz, între care și topoare cu disc. Acestea din urmă, în număr de două, ambele aparținînd variantei Lăpuș, cea mai veche tipologic a tipului B₃, au fost găsite în movile ale fazei Lăpuș I³⁷. Celelalte obiecte (brățări, atîrnători, opritori, verigi etc.) sînt piese ce apar atît în depozite de tip Uriu—Dragomirești, cît și Cincu—Suseni. Materialul fiind în cea mai mare parte inedit iar săpăturile în curs, nu ne permitem o comparație între tipologia bronzurilor și fazelor cimitirului de la Lăpuș. Cert este doar că evoluția liniștită a comunităților din bazinul inferior al Someșului românesc nu lasă să se întrevadă deloc presupusele frămîntări ce ar fi prilejuit îngroparea depozitelor de bronzuri din „orizonturile” perioadelor BD și Ha A₁.

DER BRONZEFUND VON CRĂCIUNEȘTI (MARAMUREȘ)

ZUSAMMENFASSUNG

Das Depot wurde auf der mittleren Flußterasse der Theiß im Herbst 1972 zufälligerweise zutage gefördert. Auffallend sind, von den verschiedenen Bronzen die zwei Barren (Nr. 29a und b), davon eine angebohrt und mit einem anhängenden Armring versehen wurde. Da die beiden Stücke im gegenwärtigen Zustand etwa das gleiche Gewicht aufweisen, kann man vermuten, daß sie als Wertgegenstände gedient haben bzw. der Armring Nr. 29b wurde angehängt um das Stück Nr. 29a dem Stücke Nr. 30 gleichwertig zu machen.

³⁵ A. Vulpe, *Maramureș*, 3, 1973 (sub tipar).

³⁶ Procesul este similar celui observat în cimpurile de urne din Banat, spre exemplu trecerea de la faza Cruceni I la II, de la ceramica de tradiție Vatina, la ceramica neagră decorată cu caneluri. Cf. Ortansa Radu, *SCIV* 24, 1973, 3, p. 503; vezi și B. Hänsel, *Beiträge zur Chronologie der mittleren Bronzezeit im Karpatenbecken*, 1968, p. 133 și urm.

³⁷ C. Kascó, *Maramureș*, 2, 1971, p. 46; ilustrate la A. Vulpe, *op. cit.*, p. 80, pl. 24/339, 240.

Bemerkenswert für die Kombination der Varianten der Äxten mit Nackenscheibe vom Typ B_3 ist das Exemplar Nr. 2, das der älteren Variante Dobrocina angehört. Es ist das einzige Stück von diesem Typus das sorgfältig gearbeitet und vollendet wurde und von dem man annehmen kann, daß es als Waffe benutzt wurde (die übrigen Nackenscheiben-äxte sehen alle mehr oder weniger roh aus und tragen viele Gußunreinheiten). Dasselbe dürfte man von der Nackenkammaxt Nr. 1 sagen, die fein gearbeitet wurde und ebenfalls einen älteren Typ vertritt. Diese Tatsachen sprechen dafür, daß in den Depots vom Typ Uriu-Dragomirești vollständig gearbeitete Waffen nur ausnahmsweise vorkommen und wenn auch, dann in fragmentarischem Zustand. Dieser Fakt widerspiegelt nicht unbedingt ein höheres Datum für den Typ der fragmentarisch erhaltenen Waffen, sondern beweist, daß in derartigen Depots meist Gegenstände begraben wurden, die eine Wertfunktion hatten oder als symbolische Stücke (bzw. Waffen) einem Votivzweck gedient haben. Andererseits spricht die hohle Klinge der Axt Nr. 3 dafür, daß das betreffende Stück weder als Waffe noch als Wertgegenstand verwendet sein könnte (beim Abwiegen hätte man den Betrug entdeckt). Es bleibt demnach für solche hohle Exemplare, die mehrmals in den Bronze-depots vorkommen nur die Erklärung als Votivwaffen offen.

Das Depot enthält keine B_4 -Äxte. Die Axt Nr. 12 vertritt eine eigenartige Variante des Typus B_3 — man würde sie als Variante Crăciunești bezeichnen (vgl. Anm. 14—17) — die offenbar vom mitteleuropäischen Typ B_2 beeinflusst ist und dessen teilweise Zeitgleichheit mit dem Typ B_3 bezeugt.

Der Autor nimmt an, der Fund gehöre zu einer älteren Stufe der Depots vom Typ Uriu-Dragomirești (bzw. Domănești), die der eigentlichen rumänischen Spätbronzezeit entspricht. Es wird die Meinung vertreten, daß die Funde vom Typ Uriu-Dragomirești keinen eigentlichen Depotfundhorizont bilden, sondern während einer längeren Zeit (13.—12. Jh.) in die Erde gerieten. Die plausibelste Erklärung dieser Annahme bestünde darin, daß diese Depots in den meisten Fällen Votivdepositionen waren und gelegentlich einer gewissen Zeremonie begraben wurden.

VERZEICHNIS DER ABBILDUNGEN

- Abb. 1. Der Bronzefund von Crăciunești.
- Abb. 2. Der Bronzefund von Crăciunești.
- Abb. 3. Der Bronzefund von Crăciunești.
- Abb. 4. Der Bronzefund von Crăciunești.

DATE NOI CU PRIVIRE LA TEZAURUL DE LA CETĂŢENI, MUSCEL

DE

BUCUR MITREA și DINU V. ROSETTI

Într-o lucrare anterioară am încercat să schițăm importanța istorică și arheologică atât a monedelor, cât și a obiectelor de podoabă descoperite în tezaurul ce ne reține atenția¹. În cele ce urmează vom expune un comentariu suplimentar, prilejuit de examinarea directă a monedelor, fapt pentru care exprimăm gratitudinea noastră conducerii Muzeului din Pitești². El va fi urmat de catalogul cronologic al monedelor din tezaur, care vor fi ilustrate pe planșele ce încheie studiul.

¹ Bucur Mitrea și Dinu V. Rosetti, StComPitești, 1972, p. 221—228.

² Cu acest prilej înem să rectificăm afirmația noastră anterioară (*loc. cit.*, p. 221, că „importanța descoperire... se păstrează în întregime în colecțiile Muzeului din Pitești”. În colecțiile Muzeului județean Argeș se află 121 denari, iar alți doi se păstrează la MNA, Inv. 1092). Soarta celorlalte patru exemplare nu o putem preciza. Noi am întocmit studiul de față pe baza unor fotografii ce au fost făcute monedelor îndată după descoperire și înainte de a fi depuse la Muzeul județean Argeș, la care am adăugat estampajele din jurnalul de săpături, pentru cele apărute ulterior. Documentul fotografic se păstrează la Institutul de arheologie, iar pentru estampaje de monede, când a fost cazul, a fost citat jurnalul de săpături.

Confruntarea dintre materialul monetar aflat la Muzeul județean Argeș ca provenind de la Cetățeni și documentul fotografic păstrat la Institutul de arheologie și jurnalul de săpături ne-a dovenit că un număr de 37 denari din cei aflați la Cetățeni nu mai figurează în colecțiile institutiei de la Pitești, deși numeric sînt...121. Este vorba de denarii descriși sub numerele; 6, 8, 11, 17, 20, 24, 26, 32, 35, 38, 39, 42, 43, 45, 49, 54, 55, 56, 57, 58, 59, 62, 63, 64, 67, 69, 79, 80, 81, 82, 87, 88, 90, 111, 115, 118, 121. De aceea în catalogul nostru monedelor respective nu li s-au putut nota obișnuitele date tehnice. În schimb am prezentat pe planșe, la locul respectiv, documentul fotografic așa cum îl avem. În cazul cînd și el lipsește, înseamnă că am folosit estampajul monedei respective din jurnalul de săpături.

Explicația acestei „nepotriviri” este una singură: au fost amestecate monedele din diferite tezaure aflate în colecțiile Muzeului județean din Pitești. O parte din monedele ce-au aparținut tezaurului de la Cetățeni au ajuns în lotul altui tezaur sau tezaure, iar din acestea, un număr pe care noi l-am precizat mai sus au fost trecute ca făcînd parte din cel de la Cetățeni.

Științific, nu poate fi decît profund regretabil faptul că documente importante ale trecutului nostru, prin asemenea neglijențe, sînt golite de conținut. Dar, în același timp și în mod justificat, se trezesc îndoieli și rezervă asupra altor tezaure păstrate în colecțiile muzeului amintit, fie că sînt publicate, fie că urmează să vadă lumina tiparului.

Atenția ne-o vom concentra asupra unor aspecte de ordin major care privesc greutatea, inciziile și imitațiile locale din tezaur.

Vom începe cu studiul ponderii denarilor. Pentru ca efortul nostru în această direcție să fie ușurat am întocmit o diagramă (fig. 1) pe care se poate urmări felul cum se repartizează și mai ales cum se grupează greutateile denarilor. Se știe că greutatea teoretică a denarului pentru vremea de care ne ocupăm este în jur de 3,90 g³. Luând ca punct de

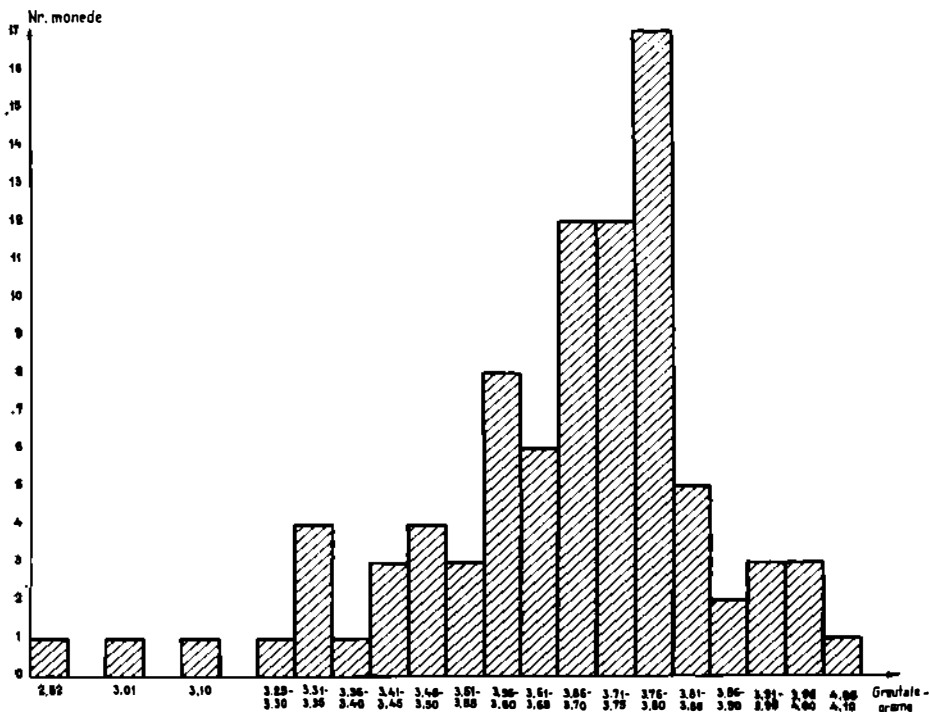


Fig. 1. Graficul greutății denarilor aparținând tezaurului de la Cetățeni-Muscel.

plecare ponderea de mai sus observăm pe diagramă că abia cinci exemplare se grupează cu greutatea lor între 3,86—3,95 g, ceea ce reprezintă abia 3,93 % din totalul exemplarelor. Monedele care au această pondere (nr. 48, 76, 104, 107, 112) se datează toate în cursul secolului I. î.e.n., mai precis primele două în prima jumătate, pe când următoarele trei pe la mijlocul aceluiași secol (anii 48—46).

Ponderea restului monedelor se grupează atît la dreapta, cît și la stînga greutății etalon, constituind o grupă cu o greutate sub cea normală și o alta mai mare decît cea normală. Vom începe cu ultima grupă. Trei

³ Pentru greutatea denarului, a se vedea E. A. Sydenham, *The Coinage of the Roman Republic*, Londra, 1952, p. XXVIII. Cf. Sture Bolin, *State and Currency in the Roman Empire to 300 A.D.*, Stockholm, 1958, p. 164, 179. Mai nou, Tony Hackens, *RBN*, 108, 1962, p. 29—47, în special p. 35 și urm. Cf. și Gh. Poenaru Bordea, *Dacia, N.S.*, 15, 1971, p. 448—449.

exemplare (nr. 61, 99 și 126) au ponderea între 3,96 — 4,00, iar unul, nr. 52, chiar de 4,08 g. Denarii descriși sub numerele 52, 61 și 99 sînt originali, pe cînd cel cu numărul 126 este o emisiune locală. Cei patru denari cu ponderea peste cea normală reprezintă abia 3,12% din totalul tezaurului. Explicația acestei ponderi o vom da mai jos.

Dar masa principală a monedelor are greutatea sub cea considerată normală. Și aici vom deosebi două grupe mari. Prima dintre ele este cea care are ponderea cuprinsă între 3,56—3,85 g. Pe aceasta o considerăm că reprezintă ponderea principală a monedelor în circulație, ele însumînd 47,24%. Diferența care există între greutatea denarului etalon și aceea a denarilor pe care-i prezentăm se datorește în parte uzurii prin circulație.

Mai rămîne un mic grup cu greutatea cuprinsă între 3,31—3,55 g. Explicația dată pentru grupul anterior este valabilă și pentru cel de care ne ocupăm, precum și pentru cele două exemplare cu ponderi și mai scăzute: nr. 114, cu 3,01 și nr. 28, cu 3,10 g. Greutatea foarte scăzută pe care o prezintă moneda de sub nr. 126, care cîntărește abia 2,62 g, se explică prin faptul că face parte din grupa celor confecționate local.

Pe un număr de 30 denari din tezaurul de la Cetățeni, ceea ce reprezintă 23,62% din totalul monedelor, constatăm existența unor incizii antice ⁴. De fiecare dată ele au fost menționate în mod succint la descrierea fiecărui denar în parte și sînt ilustrate pe denarii respectivi, în partea finală a lucrării (pl. 1—4).

După formele ⁵ în care ele apar pe monede putem distinge următoarele categorii: *semilunare* (numerele 25, 45, 64, 73, 108), *liniare* (numerele 78, 85, 96, 107, 108, 112), *circulare* (numerele 4, 95, 103), *semicirculare* (numerele 103 și 117), sub formă de *punct rotund* (numerele 9, 10 și 28), *unghiulare* (numerele 92 și 105), în *forma literei L* (numerele 7 și 61) incizat adînc în carnea monedei ⁶. Pe monedele de mai sus mai apar unele incizii fine, adîncite cu un ponson rotund și imprimate superficial. În general inciziile care au formele geometrice amintite sînt adîncite vizibil în masa de metal a denarului.

O formă ciudată îmbracă o incizie care ar putea aminti litera grecească μ , incomplet realizată, pe care o întîlnim pe denarul lui C. Iulius Caesar, numărul 110, emis în anul 47 î.e.n.

Inciziile menționate sînt întîlnite în special pe aversul ⁷ monedelor în 27 de cazuri, iar pe reversul lor în trei cazuri. În alte trei cazuri apar atît pe avers, cît și pe revers. Este interesant de reținut că aceleași incizii au fost observate relativ în proporții similare ⁸ pe aceiași denari, dar descoperiți în alte țări. Deci nu avem de a face cu ceva întîmplător, ci cu un fapt de repetiție, cu o practică de un caracter general.

⁴ Francesco Gnechi, RIN, 3, 1890, p. 21—49. Pentru amănunte în legătură cu situația din Dacia, cf. B. Mitrea, Dacia, 9—10, 1941—1944, p. 377—380, cu bibliografia pînă la cea dată (nota 4). De atunci, în studii ulterioare, în loc de „contramărci”, am propus și rămas la incizii. Cf., printre altele, B. Mitrea, SCIV, 22, 1971, 4, p. 583.

⁵ Un tablou cuprinzînd numeroase și variate incizii aflate pe denarii Romei republicane se găsește la Fr. Gnechi, *loc. cit.*, p. 28—29. Formele inciziilor de pe denarii de la Cetățeni se găsesc ilustrate pe cele două plășe ale lui Gnechi.

⁶ Forme asemănătoare la Fr. Gnechi, *loc. cit.*, p. 28, 1, O.

⁷ Faptul a fost observat mai întîi de același Gnechi, *ibidem*, p. 42.

⁸ *Ibidem*.

Credem că n-ar fi lipsit de interes pentru cercetările viitoare, dar și pentru cazul de față, să notăm și coordonatele cronologice, între care apar inciziile pe denarii din descoperirea de la Cetățeni. Cel mai vechi denar este cel descris sub numărul 4 și se datează între anii 145—138, iar cel mai recent este numărul 117, din anul 41 î.e.n.

În legătură cu aceste incizii se ridică problema rostului lor pe mone-dele republicii romane. S-au propus numeroase explicații. Noi rămânem deocamdată la una economică: aceea de a controla argintul denarului, spre a-i deosebi de cei *fourrés*, care au un simbur de metal comun și sînt îmbrăcați pe deasupra cu o pojghiță subțire de argint⁹.

Problemele pe care le ridică aceste incizii sînt mult mai numeroase și nu sînt încă rezolvate. Pentru a se face un pas mai departe va trebui să încercăm să precizăm centrele în care ele au fost executate și cronologia diferitelor categorii de incizii.

Baza acestei cercetări o poate constitui studiul diferitelor tezaure de denari romani republicani, îngropate la date diferite, atît în prima, cît și în a doua jumătate a secolului I î.e.n. În cadrul cronologic de mai sus urmează să fie studiate și datate diferitele forme de incizii care apar pe denari. Este posibil ca *frecvența* unora din ele într-o anumită regiune geografică să ne sugereze, cu oarecare aproximație, și centrele în care ele au fost executate. Indiferent de rezultatele momentane la care se va ajunge, ni se pare că direcția de cercetare pentru viitor este aceasta.

Un loc aparte este ocupat de un *sgraffito* antic aflat pe aversul denarului lui L. Cassius Longinus din anii 52—50 (nr. 96 și pl. 5/96), pe care se citește în mod clar scris cu majuscule PETR. Patina antică existentă pe traseul literelor nu lasă nici un dubiu că scrierea este antică (fig. 2). Dar dacă *sgrăfitarea* este antică, și acest fapt este bine stabilit, rămîne deschisă problema în ceea ce privește locul în care ea s-a executat, populația căreia a aparținut persoana care a scris literele menționate și apoi, de interes major, completarea sau întregirea inscripției. Acestea ar fi doar o parte din problemele pe care le ridică sgrăfitul de pe denarul de la Cetățeni. Fără îndoială că toate acestea vor trebui cercetate printr-un studiu adîncit.

Pe linia acestor preocupări, o utilă indicație în lămurirea măcar a unui aspect, dar care ni se pare de ordin major, o găsim în două descoperiri arheologice. Avem în vedere faptul că Const. Daicoviciu a descoperit la Grădiștea Muncelului vasul cu inscripția *Decebalus per Scorilo*¹⁰, iar pe de altă parte profesorul D. Berciu a aflat în cursul săpăturilor arheologice din așezarea dacică de la Ocnîța, jud. Vilcea, în nivel arheologic bine precizat din secolul I î.e.n., fragmente ceramice dacice pe care se află sgrăfitate trei litere latine, scrise tot cu majuscule (Descoperirea s-a publicat în numărul trecut al revistei). Descoperirile menționate ne dau dreptul să presupunem, și încă cu șanse de probabilitate, că și sgra-

⁹ Patrizia Petrillo Serafin, AnnIN, 15, 1968, p. 9—30, unde se găsește și bibliografia anterioară.

¹⁰ C. Daicoviciu și colaboratorii, SCIV, 6, 1955, 1—2, p. 200—204. Cf. și Hadrian Daicoviciu, *Dacia de la Burebista la cucerirea romană*, Cluj, 1972, p. 231—232 și fig. 55, unde vasul și inscripția sînt bine ilustrate.



a

Fig. 2. a Aversul denarului cu sgrafitul PIETR; b Desenul aceluiași sgrafit.

fitul de pe denarul de la Cetățeni este tot opera unui localnic. În acest caz descoperirile pomenite se completează reciproc și ne lasă să întrevvedem un fapt de importanță majoră, pătrunderea culturii romane în Dacia independentă, încă din cursul secolului I î.e.n. Pentru moment semnalăm acest proces și asupra lui vom reveni mai jos.

Mai întâi însă să examinăm în continuare cea de a treia problemă pe care o ridică descoperirea de la Cetățeni : aceea a imitațiilor locale după denarii Romei republicane.

În cursul examinării denarilor am remarcat existența în tezaur pe lângă denarii romani originali și a unei alte categorii de monede care nu sînt originale. Faptul acesta a fost notat de fiecare dată la locul respectiv în descrierea din catalogul monedelor.

Această ultimă categorie de monede se lasă destul de greu depistată și definită în amănunte. Mai mult o intuim, o bănuim și acest stadiu al cercetării, cu toate aproximațiile inerente, este notat în descriere¹¹.

După preciziunile de mai sus și cu rezervele pe care am socotit necesar să le formulăm, putem și de data aceasta să deosebim două grupe :

¹¹ B. Mitrea, *Moneda romană republicană și unitatea lumii geto-dace*, în *Unitate și continuitate în istoria poporului român*, de sub redacția lui D. Berciu, București, 1968, p. 53—63. Cf. același, *Unitatea geto-dacă reflectată în monetăria dacă*, AUB Istorie, 18, 1969, 1, p. 11—17. Mai nou, același, *Două tezaure de monede romane republicane descoperite în Oltenia* SCIV, 22, 1971, 4, p. 584.

una de imitații sigure¹² și o a doua de factură locală¹³, pe care le bănuim că ar fi, în total sau în parte, bătute pe teritoriul Daciei.

Din prima grupă pot fi menționate două exemple sigure. Prima monedă este cea descrisă sub numărul 125 din catalog. Ea are pe av. efigia de pe denarul lui C. Iulius Caesar, de tip Sydenham, Gallia, 1009, anul 50, iar reversul reproduce pe cel al denarului lui P. Accoleius Lariscolus, emis în anul 37 î.e.n. Dacă tipul de pe revers este cel indicat, lui i se adaugă unele elemente noi, este adevărat de amănunt, care nu se găsesc pe denarul original. Nu vom insista acum decît asupra unui singur element care apare în exergă, unde în locul legendei obișnuite apare un șir întreg de X-uri. Același motiv mai apare pe același revers, dar în partea de sus a monedei. Motivul ornamental menționat este întâlnit pe unele obiecte locale de lut, fie în sens ornamental, fie înlocuind uneori un text scris¹⁴. Alte aspecte ale problemei legate de faptul că pe av. și rv. se mai observă unele resturi de legendă și marginea dințată, comportînd o discuție tehnică mai adîncită, le vom relua cu altă ocazie.

În această categorie se încadrează și un al doilea exemplar, care este descris în catalogul monedelor sub nr. 126. Este vorba de un denar al cărui avers reproduce pe cel al magistratului L. Cossutius Sabula (Sydenham, Roma, 790, anul 72), pe cînd reversul folosește și reproduce pe cel al magistratului C. Vibius Varus (Sydenham, Roma, 1139, anul 39). În ambele cazuri arta și îndemînarea meșterilor monetari este evidentă. Cîteva observații în ceea ce privește ponderea celor două exemplare. Greutatea primei monede se apropie de cea normală, 3,80 g; pe cînd cea de-a doua este mult scăzută sub cea normală, cîntărind abia 2,62 g.

Mai rămîne o monedă, cea descrisă sub nr. 127 și care, după faptul că îmbină aversul de la un magistrat cu reversul de la alt magistrat, ne lasă să întrevădem că avem de a face cu o monedă hibridă.

Aversul este reproduc după acel al magistratului C. Antistius Vetus, emis la Roma, în anul 16 î.e.n., iar rv. după cel al magistratului P. Petronius Turpilianus, emis tot la Roma, în anul 14 î.e.n. Pe baza faptului că avem de-a face cu tipare monetare întrebuintate la date apropiate și din aceeași monetărie, bănuim că aceasta este o monedă hibridă.

¹² Asupra acestei probleme a se vedea Maria Chișescu, *MemAntiq*, 3, 1971, p. 209—258. Cu această ocazie autoarea scrie, p. 211, că „Bucur Mitrea propune unele criterii pe baza cărora să se poată face deosebirea între o monedă copiată și una originală, criterii, care, după autorul menționat, ar fi stilul și greutatea monedelor”. Și în nota 6, ne trimite la B. Mitrea, *Moneda romană republicană...* (mai sus, nota 11) p. 53—64. Iar mai departe (p. 212) „În fine, o altă cale, deloc mai puțin eficientă, pentru deosebirea monedelor copiate de cea bună este aceea a stabilirii titlului argintului din care au fost emise”. Și acum iată ce-a scris B. Mitrea: „În această privință rămîne ca o sarcină a cercetării viitoare să examineze multilateral și profund toate descoperirile de denari romani din Dacia și să găsească criterii prin care să deosebească cele două categorii de emisiuni, folosind între altele: greutatea, stilizarea, legenda, dimensiunile flanului și natura sau compoziția argintului. Deci un nou cîmp de studiu, cu un obiectiv mult mai precis, dar nu mai puțin dificil”. *Unitate și continuitate în istoria poporului român*, p. 61.

¹³ În legătură cu acest aspect al problemei a se vedea Bucur Mitrea, *SCIV*, 22, 1961, 4, p. 584, și M. Chișescu, *op. cit.*

¹⁴ Dinu V. Rosetti, *SCIV*, 11, 1960, 2, p. 391—403, unde prezintă numeroase exemple de ștampile anepigrafice aflate pe mînuși de amfore descoperite la Cetățeni și Popești (p. 396—398, cu fig. 4, 5 și 6). Cf. și V. Eftimie-Andronescu, *SCIV*, 18, 1967, 3, p. 401—421. La p. 407, fig. 2, sînt ilustrate mînuși de amfore locale, cu ștampile anepigrafe de la Cetățeni.

Dar pe lângă aceste monede în urma examinării tezaurului am notat în dreptul unor exemplare că sînt de *factură locală*¹⁵. Elementele care ne-au determinat să facem această repartizare sînt numeroase și ele au rezultat din examinarea comparativă a fiecărui exemplar în parte. Totuși, trebuie s-o recunoaștem, sînt încă în mare parte subiective. Urmărirea celor notate în descriere cu documentul fotografic lasă posibilitatea cititorului să-și facă și o convingere proprie.

În această ordine de idei notăm că moneda descrisă sub nr. 9, emisă între 135 și 126 are un aspect barbaroid, ceea ce ne îndeamnă să vedem mai curînd o monedă locală. O situație similară este foarte probabil să aibă monedele descrise sub numerele 14 și 15, ale căror efigii sînt slab și parțial imprimate. Și de data aceasta sîntem înclinați să vedem mai curînd opera unui meșter local, decît a unuia roman. Ne întrebăm dacă nu este cazul ca și denarul descris sub nr. 22 să facă parte din aceeași categorie.

Lucrurile par a fi ceva mai clare cu denarii lui Man. Cordius Rufus, descriși sub numerele 102—105 și emiși în anul 46. În cazurile amintite efigiile sînt parțial șterse, iar pe revers capul lui Venus este uneori stilizat în chip de cap de pasăre. Dar numărul monedelor care se pretează la o asemenea interpretare nu se limitează la exemplele date. El este, sau ar putea fi, mai mare. Evident că pentru a păși pe un teren ceva mai ferm în acest domeniu se cer încă numeroase cercetări, printre care cele de ordin tehnic, metalografic și chimic ocupă un loc proeminent. Dar desigur ele nu sînt singurele.

Se ridică problema dacă sîntem îndreptățiți, și în acest caz pe ce temeieri ne sprijinim, cînd considerăm unele emisiuni de denari romani republicani drept emisiuni locale¹⁶.

Socotim util și chiar necesar să reamintim în această ordine de idei că de la descoperirea, studierea și publicarea tiparelor de denari romani republicani aflate la Tilișca¹⁷, în domeniul cunoștințelor noastre s-a produs un imens salt calitativ. Tiparele de acolo ne-au permis să cunoaștem că geto-dacii, în cursul veacului I î.e.n., băteau în mod fidel și pe scară largă, denarul Romei republicane. În acest sens se explică pe de o parte prezența imenselor descoperiri de denari romani republicani de pe pămîntul Daciei, cît și dispariția monedei locale de tip Filip al II-lea¹⁸.

Unul din autori, Bucur Mitrea, a mers mai departe și a exprimat părerea că avem de-a face în cursul secolelor I î.e.n. și I e.n., cu o monedă dacică de tip roman republican¹⁹. Cu rezervele formulate mai sus, teza, deși mai are nevoie de confirmări ulterioare, o socotim valabilă.

Descoperirea monetară de la Cetățeni Muscel trbuie plasată în acest cadru istoric al Daciei, în care se cunosc pînă acum peste 460 de descoperi-

¹⁵ Mențiunea am făcut-o în catalogul monedelor la fiecare exemplar cînd am scotit că este cazul.

¹⁶ A se vedea mai sus nota 13.

¹⁷ Nicolae Lupu, *ForschVolksLandeskunde*, 7, 1964, p. 5 și urm. Cf. *Jahrbuch für Numismatik und Geldgeschichte*, 17, 1967, p. 101 și urm.

¹⁸ B. Mitrea, în *Unitate și continuitate în istoria poporului român*, passim și același, *AUBIstorie*, 18, 1969, 1, p. 11—27.

¹⁹ B. Mitrea, *AUBIstorie*, 18, 1969, 1, p. 16.

Firi de monede romane republicane ²⁰ ce însumează vreo 26 000 exemplare, răspândite pe întreg cuprinsul ei: Transilvania, Muntenia și Moldova. Lor li se adaugă în subsidiar tiparele monetare de la Tilișca ²¹, Ludești ²², Brașov ²³, Poiana ²⁴ și Pecica ²⁵, jud. Arad. Sau, poate mai exact spus, tocmai prin prisma acestor tipare, care au ajuns pînă la noi doar în mică parte, își găsește explicarea marea număr de denari romani republicani de pe teritoriul Daciei.

Trecînd dincolo de faptele menționate, să încercăm să le descifrăm sensul istoric mai adînc. Economic geto-dacii au acceptat, și așa au adoptat, denarul Romei republicane, încă din cursul secolului I î.e.n. Prin aceasta ei n-au făcut altceva decît să țină seamă de realitățile vremii; în această epocă denarul roman devine moneda universală. Dar mai rezultă încă ceva. Pentru a explica marea masă de denari din Dacia, înseamnă că geto-dacii au produs pentru schimbul cu statul roman o mare cantitate de bunuri pentru care primeau instrumentul roman de schimb, denarul. Cu alte cuvinte, dincolo de aceste mase de monede, de tipare monetare, ni se dă posibilitatea să întrevădem o puternică bază economică, într-o efervescentă dezvoltare.

Dar, după cît se pare, n-au rămas și foarte probabil n-au putut rămîne cantonate numai în domeniul economic. Este foarte probabil că și suprastructura a fost afectată, într-un anumit domeniu și pînă la un anumit punct. Avem în vedere scrisul cu litere latine ²⁶. Și aici credem că se integrează inscripția PETR ²⁷ sgrafitată pe denarul de la Cetățeni. Pe un plan mai larg, putem să vedem o pregătire a romanizării care va urma, dar ca o fază premergătoare, pe care abia cercetările migăloase viitoare a o vor preciza. Inscripția sgrafitată este abia un început.

²⁰ Într-o conferință ținută în 1968 și publicată apoi în AUBIstorie, 18, 1969, 1, p. 11—17, apreciam, fără a face cercetări sistematice și aprofundate asupra acestui aspect al problemei, că descoperirile de monede romane republicane au apărut în Dacia în „peste 250 de asemenea descoperiri, cu peste 20 000 de exemplare” (*ibidem*, p. 15). Este meritul lui I. Glodariu de a fi adus preciziuni în această problemă prin studiul în ActaMN, 8, 1971, p. 89, Cf. aceeași, *Importurile elenistice și romane în Dacia (sec. II î.e.n.-I e.n.)*, Cluj, 1973, rezumatul tezei de doctorat, p. 16.

²¹ Nicolae Lupu, lucrările citate în nota 17.

²² Menționat printre alții de M. Macrea, *Monedele încetatea dacă de la Costești*, AISC, 2, 1933—1935, p. 157. Tiparul se află la Muzeul de Istoric din Cluj, inv. 4970. O reproducere în gips, datorată amabilității lui Hadrian Daicoviciu, la Institutul de arheologie din București, sectorul numismatic.

²³ Este pomenit de către Mihail Macrea la Repertoriul arheologic, încă în mss., *sub voce*, Brașov.

²⁴ Radu Vulpe, SCIV, 1, 1950, 1, p. 50.

²⁵ I. H. Crișan, ActaMN, 6, 1969, p. 96 și pl. 2/1,2. Cf. și E. Stoicovici și I. Winkler, *ibidem*, 8, 1971, p. 477—479.

²⁶ Hadrian Daicoviciu, *Dacia de la Eurebista la cucerirea romană*, Cluj, 1972, p. 224—232, unde discută problema scrisului la daci. Documentele prezentate de noi mai sus dau posibilitatea să întrevădem o mai largă răspîndire a scrisului la geto-daci.

²⁷ Nu putem să nu menționăm de la început că inscripția PETR ne sugerează un nume local, pe care-l recunoaștem în toponimul geto-dacic Petrodava, menționat de Ptolemeu, *Geografia* Cf. V. Pârvan, *Getica*, p. 258, unde discută etimologia toponimului lui Ptolemeu. Problema va fi reluată în colaborare cu filologii.

CATALOGUL MONEDELOR ²⁸

1. *Fără nume de magistrat*
AR ↗ 3,46 g ; 18 mm. C.b.t. ²⁹. Grueber, Italia, 428, anii 172—151. Sydenham, 376, anii 145—138.
2. *L. Saufeius*
AR ↑ 3,59 g ; 17 mm. C.s.t. Grueber, Roma, 834, anii 172—151. Sydenham, 384, anii 145—138.
3. *P. Cornelius Sulla*
AR ↑ 3,57 g ; 18 mm. C.b.t. Grueber, Roma, 828, anii 172—151, Sydenham, 386, anii 145—138.
4. *S. Afranius*
AR ↘ 3,52 g ; 18 mm. Incizie circulară fină, rv. sus. C.f.b. Grueber, Roma, 670, anii 172—151. Sydenham, 388, anii 145—138.
5. *Flavus*
AR ↘ 3,52 g ; 17 mm. C.b.t. Grueber, Roma, 848, anii 172—151. Sydenham, 391, anii 145—138.
6. *M. Atilius Saranus*
AR. Grueber, Roma, 679, anii 172—151. Sydenham, Roma, 398, tip. gen., anii 145—138.
7. *M. Fannius C.f.*
AR ↑ 3,80 g ; 18 mm. C.b.m.t. Incizie pe av. L culcat. Grueber, Italia, 468, anii 150—125. Sydenham, 419, anii 137—134.
8. *M. Papirius Carbo (?)*
AR. Grueber, Italia, 472, anii 150—125. Sydenham, 423, anii 137—134.
9. *Cn. Gellius*
AR ↓ 3,62 g ; 19 mm. C.sl. Imprimarea superficială. Execuție barbară. Pe av. două puncte adîncite. Grueber, Roma, 918, anii 150—125. Sydenham, 434, anii 135—126.
10. *C. Valerius Flaccus*
AR ↘ 3,52 g ; 17 mm. C.sl.m.t. Două incizii pe av. cu un fin ponson rotund. Grueber, Roma, 901, anii 150—125. Sydenham, 441, anii 133—126.
11. *L. Iulius*
AR. Grueber, Roma, 899, anii 150—125. Sydenham, 443, anii 133—126.
12. *Cn. Lucretius Trio*
AR ↓ 3,80 g ; 19,5 mm. C.f.b. Grueber, Roma, 929, anii 150—125. Sydenham, 450, anii 133—126.
13. *Același*
AR ↓ 3,76 g ; 18,5 mm. C.s.t. Grueber, Roma, 929, anii 150—125. Sydenham, 450, anii 133—126.
14. *Cn. Lucretius Trio*
AR ↘ 3,72 g ; 18 mm. C.s.m.t. Probabil emisiune locală. Grueber, Roma, 929, anii 150—125. Sydenham, 450, anii 133—126.
15. *L. Antestius Gragulus*
AR ↘ 3,62 g ; 20 mm. C.s.t. Defecțiune de batere av. sus și corespunzător pe rv. Execuție locală? Grueber, Roma, 976, anii 124—103. Sydenham, 451, anii 133—126.
16. *C. Curiatius Trigeminus*
AR ← 3,43 ; 18 mm. C.s.m.t. Grueber, Roma, 941, anii 150—125. Sydenham, 459, anii 133—126.
17. *Același*
AR. Grueber, Roma, 941, anii 150—125. Sydenham, 459, anii 133—126.
18. *L. Postumius Albinus*
AR ↑ 3,66 g ; 20 mm. C.f.b. Grueber, Roma, 1129, anii 99—95. Sydenham, 472, anii 125—120.

²⁸ Numărul curent din descriere corespunde cu cel de pe planșe.

²⁹ Prescurtări :


C.b.t. = conservare bună tocit ; C.f.b. = conservare foarte bună ; C.s.t. = conservare satisfăcătoare, tocit ; C.sl. = conservare slabă ; f.m.t. = foarte mult tocit ; m.t. = mult tocit ; p.t. = puțin tocit.

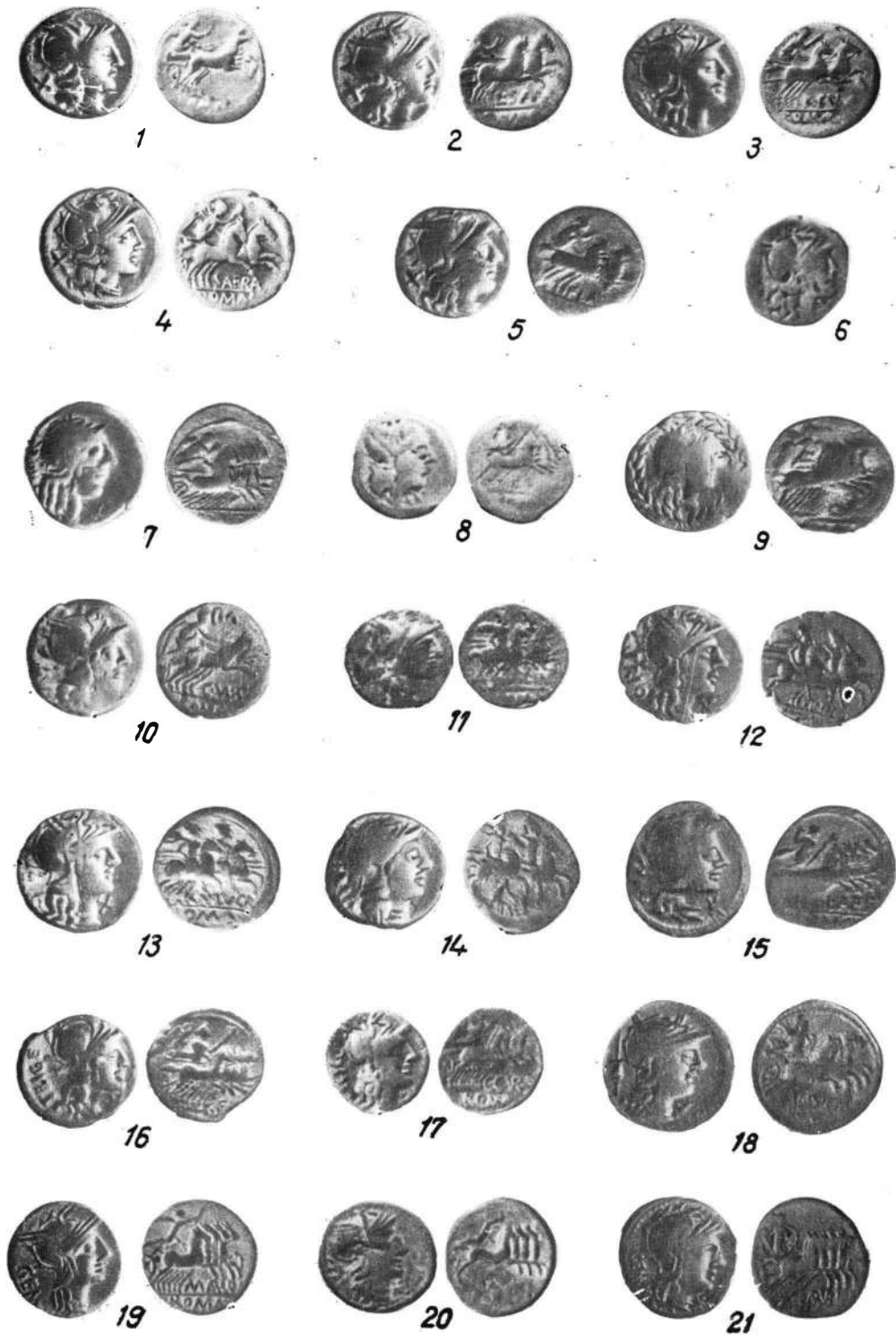
19. *M. Aburius Geminus*
AR ↗ 3,34 g; 17 mm. C.f.b.m.t. Grueber, Roma, 995, anii 124–103. Sydenham, 487, anul 120.
20. *Același*
AR. Grueber, Roma, 995, anii 124–103. Sydenham, 487, anii 119–110.
21. *C. Aburius Geminus*
AR → 3,60 g; 18 mm. C.b.p.t. Grueber, Roma, 999, anii 124–103. Sydenham, Roma, 490, anii 119–110.
22. *M. Baebius Tampilus*
AR → 3,80 g; 18 mm. C.s. Ștanțarea slabă și parțială. Execuție locală? Grueber, Roma, 935, anii 150–125. Sydenham, 489, anul 120.
23. *Același*
AR ↘ 3,68 g; 19 mm. Incizii superficiale pe av. și rv. Grueber, Roma, 935, anii 150–125. Sydenham, 489, anul 120.
24. *Același*
AR. Grueber, Roma, 935, anii 150–125. Sydenham, Roma, 489 anul 120.
25. *Același*
AR ↓ 3,59 g; 20 mm. C.s.t. Incizie semilunară pe av. Grueber, Roma, 935, anii 150–125. Sydenham, 489, anul 120 (Descoperit la 15 iunie 1964, în sectorul tezaurului. D.V. Rosetti, *Jurnalul de săpături*, p. 672). (MNA, București, Inv. 1092).
26. *T. Quinctius Flaminius*
AR. Grueber, Roma, 1038, anii 124–103. Sydenham, 505, anul 119–110.
27. *M. Vargunteius*
AR ↑ 3,70 g; 19 mm. C.s.t. Incizie superficială pe av. Grueber, Roma, 1068, anul 102. Sydenham, 507, anii 119–110.
28. *Q. Caecilius Metellus*
AR ↓ 3,10 g; 17 mm. C.s.f.m.t. Incizie av. Grueber, Roma, 1053, anii 124–103. Sydenham, 509, anii 119–110.
29. *M. Porcius Laeca*
AR → 3,72 g; 18 mm. C.s.m.t. Grueber, Roma, 1023, anii 124–103. Sydenham, 513, anii 119–110.
30. *L. Pomponius*
AR, dințat, 3,57 g; 20 mm. C.s.n.t. Parțial slab imprimată efigia. Incizie pe av. Grueber, Roma, 1191, anul 92. Sydenham, 522, anii 112–109.
31. *C. Serveilius*
AR ↓ 3,66 g; 19 mm. C.s.t. Grueber, Italia, 540, anii 93–92. Sydenham, Italia Centrală, 525, anii 110–108.
32. *M. Fourius Philus*
AR. Grueber, Italia, 555, anii 93–92. Sydenham, 529, anii 110–108 (Descoperită la 19 sept. 1961 în sectorul tezaur. D. V. Rosetti, *Jurnal de săpături*, p. 231).
33. *M. Tullius*
AR ↗ 3,62 g; 20 mm. C.f.b.p.t. Grueber, Italia, 502, anii 102–100. Sydenham, Italia nordică, 531, anul 109.
34. *Q. Fabius Labeo*
AR ↓ 3,70 g; 18 mm. C.s.t. Grueber, Italia, 494, anii 102–100. Sydenham, Italia nordică, 532, anul 109.
35. *M. Sergius Silus*
AR. Grueber, Italia, 512, anii 99–94. Sydenham, 534, anul 108.
36. *Q. Curtius, M. Iunius Silanus*
AR ← 3,66 g; 20,5 mm. C.sl.f.m.t. Grueber, Italia, 482, anii 124–103. Sydenham, Italia nordică, 537, anii 108–107.
37. *L. Memmius (incus)*
AR ax? 3,64 g; 18 mm. Grueber, Italia, 643, anul 90. Sydenham, Italia sudică, 558, anul 109.
38. *C. Claudius Pulcher (?)*
AR. Grueber, Roma, 1288, anul 91. Sydenham, 569, anul 106.
39. *L. Memmius Galeria*
AR, dințat. Grueber, Roma, 1328, tip. gen., anul 91. Sydenham, 574, anul 103–102.
40. *L. Appuleius Saturninus*
AR ↘ 3,74 g; 20 mm. C.s.f.t. Pe rv. litera. ⚭ (cu patru puncte). Grueber, Roma, 1553, var., anul 90. Sydenham, 578, anii 100–97.

41. *L. Appuleius Saturninus*
AR←3,70 g; 18 mm.C.b.p.t. Pe rev. sus litera A (A cu punct). Grueber, Roma, 1494, var., anul 90. Sydenham, 578 anul 100–97.
42. *C. Coilius Calvus*
AR. Grueber, Roma, 1478, var. M, anul 90. Sydenham, 582, anul 100–97.
43. *L. Iulius*
AR. Grueber, Roma, 1676, anul 89. Sydenham, 585, anul 100–97.
44. *C. Fabius*
AR↗3,85 g; 20 mm.C.f.b.p.t. Pe rv., sub cai, litera C (C cu punct deasupra). Grueber, Roma, 1595, anul 90. Sydenham, 590, anii 96–95.
45. *Q. Minucius Thermus*
AR. Pe av. numeroase incizii, unele semilunare. Grueber, Italia, 653, anul 90. Sydenham, 592, anii 96–95.
46. *L. Cassius Caecianus*
AR↘3,80 g; 18 mm. Pe av. litera K, iar pe rv. sus M. (M cu punct). Grueber, Roma, 1725 var. (lit. M, pe rv.), anul 89. Sydenham, 594, anul 93.
47. *L. Sentius*
AR↓3,70 g; 20 mm. Pe rv., sub cai, litera D. C.s.t. Grueber, Roma, 1651, anul 89. Sydenham, Italia nordică, 600, anii 100–95.
48. *P. Servilius Rullus*
AR, incus, 3,93, g; 20 mm.C.b.t. Grueber, Roma, 1672, anul 89. Sydenham, Italia nordică, 601, anii 100–95.
49. *Același*
AR. Grueber, Roma, 1672, anul 89. Sydenham, 601, anii 100–95.
50. *D. Iunius Silanus*
AR→3,76 g; 16 mm. Pe av. litera C, pe rv. cifra nu se vede. Pe av., incizie semicirculară. Grueber, Roma, 1776, anul 88. Sydenham, 646, anii 90–89.
51. *Același*
AR←3,77 g; 17 mm. Pe av. litera X; pe rv. cifra V. Grueber, Roma, 1837, var., anul 88. Sydenham, 646, anii 90–89.
52. *L. Calpurnius Piso Frugi*
AR↘4,08 g; 18 mm. Incizii superficiale pe av. C.b.t. Grueber, Roma, 1859, tip gen., anul 88. Sydenham, 650, tip gen., anii 90–89.
53. *C. Vibius Pansa*
AR↑3,85 g; 19 mm.C.b.p.t. Grueber, Roma, 2244, tip gen., anul 87. Sydenham, 684, tip gen., anii 89–88.
54. *Același*
AR. Grueber, Roma, 2244, tip gen., anul 87. Sydenham, 684, tip gen., anii 89–88.
55. *Același (?)*
AR. Grueber, Roma, 2244, tip gen., anul 87. Sydenham, 684, tip gen., anii 89–88.
56. *Q. Titius*
AR. Grueber, Roma, 2220, anul 87. Sydenham, 691, anul 88.
57. *L. si C. Memies Galeria*
AR. Grueber, Roma, 2421, tip gen., anul 87. Sydenham, 712, anii 86–85.
58. *Fără nume de magistrat.*
AR. Grueber, Roma, 2622, anul 84. Sydenham, 723, anii 85–84.
59. *La fel*
AR. Grueber, Roma, 2622, anul 84. Sydenham, 723, anii 85–84.
60. *Man. Fonteius*
AR↗3,77 g; 21 mm. C.b.t. Locală? Grueber, Roma, 2478, anul 85. Sydenham, 724, anul 84.
61. *Același*
AR↗4,00 g; 20 mm. Incizii pe av., una în forma literei L.C.f.b. Grueber, Roma, 2478, anul 85. Sydenham, 724 a, Italia, anul 84.
62. *Același*
AR. Grueber, Roma, 2476, anul 85. Sydenham, 724, anul 84.
63. *C. Licinius Macer*
AR. Grueber, Roma, 2467, anul 85. Sydenham, 732, anul 83.
64. *L. Marcius Censorinus*
AR. Incizii pe av. și pe rv. Grueber, Roma, 2657, tip gen., anul 83. Sydenham, 737, anii 82–81.

65. *L. Mantius, L. Cornelius Sulla*
AR→3,76 g; 17 mm. Grueber, Est, 8, anii 82–81. Sydenham, 757, anii 82–81 (Descoperit la 15 august 1961. Face parte tot din tezaur. D. V. Rosetti. *Jurnal de săpături*, p. 143).
66. *Q. Antonius Balbus*
AR, dințat, 3,50 g; 18 mm.C.s.m.t. Pe rv., sub cai, litera A. Incizie superficială pe av. Grueber, Roma, 2750, anul 82. Sydenham, 742 b, anul 81.
67. *Același*
AR, dințat. Pe rv. sub cai, litera A. C.s.t. Grueber, Roma, 2750, anul 82. Sydenham, 742 b, anul 81.
68. *Același*
AR∟dințat, 3,71 g; 18 mm. Pe rv., sub cai, litera V (?) C.s.m.t. Grueber, Roma, 2768, anul 82. Sydenham, 742 b, anul 81 (Descoperit la 18 august 1965, în pământul de umplură al secțiunii cu tezaurul. D.V. Rosetti, *Jurnal de săpături*).
69. *Același*
AR. Grueber, Roma, 2750, tip. gen., anul 82. Sydenham, 742, tip. gen., anul 81.
70. *Fără nume de magistrat*
AR↑3,77 g; 18 mm.C.b.p.t. Grueber, Est, 17, anii 81–80. Sydenham, 755, anul 85.
71. *L. Cornelius Sulla, L. Mantius*
AR↘3,76 g; 17 mm.C.s.m.t. Grueber, Est, 13, anii 82–81. Sydenham, Est, 759, anii 82–81.
72. *C. Naevius Balbus*
AR∟dințat 3,61 g; 18 mm.C.s.m.t. Pe rv. sus, cifra CXXXI. Grueber, Roma, 2962, tip. gen., anul 81. Sydenham, 769 b, anii 78–77.
73. *L. Procius Filius*
AR↓dințat, 3,78 g; 19 mm.C.b.t. Incizie arcuită pe av. Grueber, Roma, 3150, anul 79. Sydenham, 772, anii 78–77.
74. *L. Papius*
AR↘dințat, 3,80 g; 19 mm. C.f.b.
- Grueber, Roma, 2977, tip. gen., anul 80. Sydenham, 773, anii 78–77.
75. *M. Volteius*
AR∟3,73 g; 19 mm.C.s.m.t. Grueber, Roma, 3190, anul 78. Sydenham, 777, anul 76.
76. *L. Rutilius Flaccus*
AR↓3,88 g; 19 mm.C.b.p.t. Grueber, Roma, 3242, anul 77. Sydenham, 780, anul 75.
77. *Același*
AR∟3,82 g; 18 mm.C.s.m.t. Grueber, Roma, 3242, anul 77. Sydenham, 780 anul 75.
78. *P. Satrienus*
AR↓3,72 g; 18,5 mm. Pe av. cifra L? XXXIIII. Incizie pe av. Grueber, Roma, 3234, anul 77. Sydenham, 781 a, anii 75–74.
79. *L. Farsuleius Mensor.*
AR. Grueber, Roma, 3306, tip. gen., anul 75. Sydenham, 789 a, anul 73 (Descoperită la 18 august 1965 în pământul de umplură. D.V. Rosetti, *Jurnalul de săpături*).
80. *Man Aquilius.*
AR. Grueber, Roma, 3364, anul 72. Sydenham, 798, anul 68 (Descoperită la 18 august 1965, în pământul de umplură. D.V. Rosetti, *ibidem*).
81. *M. Plaetorius Cestianus*
AR. Grueber, Roma, 3574, tip. gen.; anul 68. Sydenham, 808, anii 68–66 (Descoperită la 18 august 1965 în pământul de umplură. D. V. Rosetti, *Jurnalul de săpături*).
82. *C. Calpurnius Piso Frugi*
AR. Grueber, Roma, 3654, tip. gen., anul 64. Sydenham, 840, tip. gen., anul 64.
83. *M. Nonius Sufenas*
AR↘3,33 (știrbită) g; 18 mm.C.sl.t. Grueber, Roma, 3820, anul 63. Sydenham, 885, anii 63–62.
84. *Același*
AR↓3,66 g; 18 mm.C.b.p.t. Grueber, Roma, 3820, anul 63. Sydenham, 885, anii 63–62.

85. *L. Roscius Fabatus*
AR ↓ dinţat 3,69 g; 18 mm.C.b.t. Incizie liniară pe av. Grueber, Roma, 3394, tip. gen., anul 70. Sydenham, 915, anul 58.
86. *Acelaşi*
AR ↓ dinţat, 3,79 g; 18 mm.C.b.m.t. Grueber, Roma, 3394, tip. gen., anul 70. Sydenham, 915, anul 58.
87. *P. Plautius Hypseus*
AR. Grueber, Roma, 3845, anul 61. Sydenham, 911, anul 58 (Descoperită la 31 iulie 1961, în pământul casetei. Cf. *Jurnalul* citat).
88. *M. Aemilius Scaurus, P. Plautius Hypsaesus*
AR. Grueber, Roma, 3876, anul 58. Sydenham, 912, anul 58 (Descoperită la 18 august 1965, în pământul de umplură al secţiunii. D. V. Rosetti, *ibidem*).
89. *Q. Cassius Longinus*
AR ↗ 3,70 g; 17 mm.C.f.b.nt. Grueber, Roma, 3868, anul 58. Sydenham, 916, anul 57.
90. *Acelaşi*
AR. Grueber, Roma, 3868, anul 58. Sydenham, 916, anul 57.
91. *L. Marcius Philippus*
AR ← 3,42 g; 18 mm.C.b.t. Grueber, Roma, 3890, anul 56. Sydenham, 919, anul 56.
92. *C. Memmius C.f.*
AR ↑ 3,77 g; 19 mm. Pe rv., trei incizii. C.b.p.t. Grueber, Roma, 3937, anul 51. Sydenham, 920, anul 56.
93. *Acelaşi*
AR ↑ 3,82 g; 20 mm. Incizii pe av. şi rv.C.s.t. Grueber, Roma, 3937, anul 51. Sydenham, 920, anul 56.
94. *Man. Acilius*
AR ↙ 3,79 g; 19 mm. C.sl.f.t. Incizii fine pe av. Descoperită în fibulă. Grueber, Roma, 3943, anul 50. Sydenham, 922, anul 55.
95. *Acelaşi*
AR ↙ 3,60 g; 18 mm.C.b.p.t. Incizie circulară pe av. Grueber, Roma, 3943, anul 50. Sydenham, Roma, 922, anul 55 (Se află la MNA, Inv. 1092, 2).
96. *L. Cassius Longinus*
AR ↘ 3,62 g; 20 mm. Pe av., sub bărbie L. Incizie liniară şi literele PETR incizate din antichitate.C.s.t. Grueber, Roma, 3931, anul 52. Sydenham, 935, anul 52—50.
97. *C. Vibius Pansa*
AR → 3,37 g; 17,5 mm.C.s.t. Grueber, Roma, 3978, anul 49. Sydenham, 947, anul 48.
98. *L. Hostilius Saserna*
AR ↘ 3,45 g; 16 mm.C.s.t. Aspect local. Grueber, Roma, 3996, anul 48. Sydenham, 953, anul 48.
99. *A. Licinus Nerva*
AR → 3,98 g; 18 mm.C.b.p.t. Grueber, Roma, 3999, anul 48. Sydenham, 954, anul 47.
100. *Acelaşi*
AR → 3,73 g; 17 mm.C.s.t. Grueber, Roma, 3999, anul 48. Sydenham, 954, anul 47.
101. *L. Plautius Plancus*
AR ↗ 3,59; 19 mm.C.s. Defect de batere: av. sus şi rv. locul respectiv. Grueber, Roma, 4004, anul 47. Sydenham, 959, anul 47.
102. *Man. Cordius Rufus*
AR ↓ 3,29 g; 18 mm. C.s. Ştanţarea slabă şi parţială a efigiilor. Tiparul locit. Execuţie locală? Grueber, Roma, 4037, anul 46. Sydenham, Roma, 976 a, anul 46.
103. *Acelaşi*
AR → 3,75 g; 17 mm. Incizii circulare şi semilunare pe av.C.b. Factură locală. Grueber, Roma, 4037, anul 46. Sydenham, 976 a, anul 46.
104. *Acelaşi*
AR ↗ 3,95 g; 18,5 mm.C.b.p.t. Capul lui Venus de pe rv. e stilizat în chip de pasăre. Factură locală. Grueber, Roma, 4037, anul 46. Sydenham, 976, anul 46.
105. *Acelaşi*
AR ← 3,83 g; 17 mm. Incizie liniară

- pe av. Factură locală? Grueber, Roma 4037, anul 46. Sydenham, 976, a, anul 46.
106. *C. Iulius Caesar*
AR↗ 3,69 g; 19 mm.C.b.p.t. Incizii pe av. Grueber, Gallia, 27, anii 50—49. Sydenham, 1006, anii 54—51.
107. *Același*
AR↓ 3,93 g; 18 mm.C.s.t. Incizie liniară superficială pe av. Grueber, Est, 31, anul 48. Sydenham, 1013, anul 48.
108. *Același*
AR↓ 3,72 g; 20 mm.C.b.p.t. O incizie semilunară și alta liniară pe av. La fel, pe rv. Grueber, Est, 31, anul 48. Sydenham, 1013, anul 48.
109. *Același*
AR↓ 3,73 g; 18 mm.C.f.b.t. Grueber, Est, 31, anul 48. Sydenham, 1013, anul 48.
110. *Același*
AR↗ 3,48 g; 17 mm. Incizie pe av.  Grueber, Spania, 89, anul 45. Sydenham, Gallia, 1014, anul 47.
111. *Același*
AR. Grueber, Spania, 89, anul 45. Sydenham, Gallia, 1014, anul 47. (Descoperită la 18 august 1965 în pământul de umplură al secțiunii cu tezaurul D. V. Rosetti. *op. cit.*.)
112. *Același*
AR→ 3,90 g; 18 mm.C.s.t. Incizie liniară pe av. Grueber, Africa, 21, anul 46. Sydenham, Africa, 1024, anul 46.
113. *P. Sepullius Macer*
AR↘ 3,35 g; 20,5 mm.C.s.m.t. Incizie superficială pe av. Grueber, Roma, 4167, anul 44. Sydenham, 1071 a, anul 44.
114. *L. Mussidius Longus*
AR↑ 3,01 g; 19 mm.C.b.t. Grueber, Roma, 4236, anul 39. Sydenham, Roma, 1092, anul 42.
115. *Același*
AR. Grueber, Roma, 4242, anul 39. Sydenham, Roma, 1093, anul 42.
116. *P. Clodius*
AR↗ 3,49; 20 mm.C.b.t. Grueber, Roma, 4290, anul 38. Sydenham, Roma, 1117, anul 41.
117. *M. Antonius, M. Barbatius, C. Caesar*
AR↓ 3,33 g; 17 mm.C.b.t. Incizie semi-circulară pe av. Grueber, Est, 99, anul 41. Sydenham, 1181, anul 41.
118. *Octavian, M. Aemilius Lepidus*
AR. Grueber, Africa, 29, anii 40—37. Sydenham, Gallia, 1323, anul 40.
119. *Petilius Capitolinus*
AR↘ 3,73; 19 mm.C.b.p.t. Defect de batere av. st. jos și locul corespunzător de pe av. Grueber, Roma, 4220, anul 40. Sydenham, 1150, anul 37.
120. *Octavian*
AR↙ 3,71 g; 20 mm.C.f.b. Necirculată. Grueber, Roma, 4349, anii 29—27.
121. *Octavian August*
AR. Grueber, Gallia, 124, anii 27—25. (Descoperită la 18 august 1965 în pământul de umplură al secțiunii tezaur. Cf. D. V. Rosetti, *op. cit.*)
122. *P. Carisius*
AR← 3,82 g; 21 mm.C.f.b. Puțin circulată. Grueber, Spania, 115, anii 24—22.
123. *Octavian August*
AR↓ 3,56 g; 21 mm.C.b.p.t. Grueber, Roma, 4397, anul 19.
124. *C. Antistius Reginus*
AR↖ 3,98 g; 19 mm.C.f.b. Necirculată. Grueber, Roma, 4661, anul 8 f.e.n.
125. *Monedă locală*
AR↖ dințat, 3,80 g; 20 mm.C.s.t. Av. C. Iulius Caesar. Grueber, Roma, 3955, anul 49. Sydenham, Gallia, 1009, anul 50. Rv. P. Accoleius Lariscolus. Grueber, Roma, 4211, anul 41. Sydenham, Roma, 1148, anul 37.
126. *La fel*
AR→ 2,62 g; 18 mm.C.b.p.t. Av. L. Cossutius Sabula Grueber, Roma, 3320, anul 74. Sydenham, Roma, 790, anul 72. Rv. C. Vibius Varus. Grueber, Roma, 4301, anul 38. Sydenham, Roma, 1139, anul 39.
127. *Hibrid*
AR↘ 3,33 g; 17 mm.C.s.p.t. Av. C. Antistius Vetus. Grueber, Roma, 4490, anul 16 f.e.n. Rv. P. Petronius Turpilianus. Grueber, Roma, 4521, anul 14 f.e.n.



Pl. 1. Denari descoperiți în tezaurul de la Cetățeni, Muscel.



Pl. 2. Denari descoperiți în tezaurul de la Cetățeni, Muscel.



Pl. 3. Denari descoperiți în tezaurul de la Cetățeni, Muscel.



Pl. 4. Denari descoperiți în tezaurul de la Cetățeni, Muscel.



94



96



97



98



99



100



101



102



103



104



105



106



107



108



109



110

Pl .5. Denari descoperiți în tezaurul de la Cetățeni, Muscel.



112



113



114



115



116



117



118



119



120



122



123



124



125



126



127

Pl. 6. Denari descoperiți în tezaurul de la Cetățeni, Muscel.

QUELQUES NOUVELLES DONNÉES CONCERNANT LE DÉPÔT MONÉTAIRE DE CETĂŢENI, MUSCEL

RÉSUMÉ

Un dépôt monétaire de 120 pièces romaines, ainsi que deux fibules daces en argent ont été mis au jour en 1960 dans la forteresse dace de Cetăţeni, Muscel, située dans les montagnes du nord de la Valachie. Les années suivantes, le même endroit a livré encore sept autres deniers, de sorte qu'à l'heure actuelle le dépôt totalise 127 deniers, dont 121 romains républicains et 6 d'Octavien Auguste. L'exemplaire le plus récent est de l'an 8 av. n.è. Faisant suite à une étude antérieure, le présent article traite du poids, des incisions et des imitations locales d'après les deniers romains républicains.

Les variations du poids des deniers sont reproduites graphiquement (fig. 1). Il en résulte que dans leur grande majorité ces monnaies sont lourdes de 3,56—3,85 g (47,24 %). L'exemplaire décrit dans le catalogue sous le n° 126 ne pesant que 2,62 est une contre-façon locale. Les incisions relevées sur 30 pièces (23,60 %) sont les mêmes que celles notées par Francesco Gnechchi et elles confirment ses remarques, notamment en ce qui concerne leur fréquence sur l'avvers. Pour ce qui est des imitations, on y distingue deux groupes : celui des imitations incontestables et celui des pièces de facture locale. Dans le premier groupe se rangent les spécimens nos 125 et 126 et le catalogue fait une mention en ce sens à propos des monnaies considérées de facture locale.

D'un intérêt spécial s'avère le sgraffite antique du denier de L. Cassius Longinus (n° 96 et pl. 5/96), sur lequel on distingue parfaitement lisibles les lettres PETR (fig. 2). L'inscription de ce dernier ne constitue pas une singularité pour cette époque : rappelons que C. Daicoviciu a trouvé dans la capitale dace de Grădiştea Muncelului un vase portant l'inscription DECEBALVS PER SCORILO, d'autre part D. Berciu a mis au jour dans la forteresse dace d'Ocniţa (dép. de Vilcea) des fragments de céramique sur lesquels sont inscrites trois lettres latines.

Ces découvertes sont donc révélatrices non seulement pour ce qui est des liens économiques — attestés d'ailleurs par des centaines de découvertes monétaires d'époque romaine républicaine faites en Dacie (plus de 26 000 exemplaires) — mais aussi sous le rapport de l'influence culturelle de Rome, influence qui commence maintenant à s'ébaucher, à travers cette sorte de témoignages.

EXPLICATION DES FIGURES

Fig. 1. Graphique des poids de deniers appartenant au trésor de Cetăţeni, Muscel.

Fig. 2. a L'avvers du denier avec le sgraffite PETR ; b Dessin du même sgraffite.

Pl. 1—6. Deniers découverts dans le trésor de Cetăţeni, Muscel.

UN MORMÎNT DE INCINERAȚIE DIN EPOCA ROMANĂ DE LA HISTRIA

DE

MARIA COJA

Cercetările întreprinse în ultimele trei decenii la Histria au scos la iveală o seamă de informații documentare, legate de necropolele sale, deschizând noi probleme de studiu, uneori complicate dar sugestive în conținut.

Una dintre primele necropole atestate prin săpături este aceea plană de înhumăție, situată pe platoul din vestul cetății romane și romano-bizantine¹, ale cărei începuturi, pe baza documentării actuale, se plasează în ultimele două decenii ale secolului al II-lea al e.n.² Ea acoperă o suprafață ce poate fi apreciată la aproximativ 35 ha din orașul grecesc și roman timpuriu³. Reamintim că cercetările stratigrafice din ultimii ani au dus la precizarea că ultimul nivel de locuire de pe acest platou reprezintă un cartier de locuințe *extra-muros* din epoca romană și a fost abandonat ca atare în al treilea sfert al secolului al II-lea al e.n.⁴

¹ Până la reluarea săpăturilor din anul 1949 nu existau cercetări speciale sau o documentare arheologică asupra necropolelor Histriei. Se cunoșteau câteva stele funerare cu inscripții descoperite de V. Pârvan, folosite ca material de construcții: *Histria* IV, nr. 6, p. 552—553 și *Histria* VII, nr. 1—2, p. 2—3, fără posibilitatea de a preciza zona în care s-ar fi aflat mormintele de la care proveneau. Imensa necropolă tumulară a început a fi cercetată abia din anul 1955. Prin cercetările efectuate pe platou în anii 1949—1952 s-au descoperit o serie de morminte de înhumăție a căror cronologie era incertă —, datorită absenței unui inventar funerar care să permită o încadrare în timp. Vezi: Em. Condurachi, S. Dimitriu, Vlad Zirra în *Histria* I, p. 176, fig. 63 și passim.

² O documentare asupra celor mai vechi morminte din această necropolă a apărut abia în anul 1955, în timpul unor cercetări de anvergură, descoperindu-se în trei puncte distincte o serie de morminte conținând obiecte databile în ultima parte a secolului al II-lea al e.n., consemnate în raportul preliminar din Materiale, 4, 1956; pentru zona de NV, S. Dimitriu, p. 29—30, D. Tudor, p. 34—35 pentru zona de sud, în special mormântul nr. 5 și M. Coja pentru zona est centrală, mormântul nr. 16, p. 50.

³ S. Dimitriu, *Histria*, II, 1966, p. 39.

⁴ Urmele dispartate de locuire romană ce apăreau pe platou s-au conturat stratigrafic și cronologic prin cercetările noastre din anul 1957 din sectorul Z₂, situat imediat la vest de zidul de apărare roman, unde s-a descoperit o locuință ce conținea diverse tipuri ceramice

Imediat după întreruperea locuirii, ca rezultat al unei distrugerii a cartierului⁵, pe această suprafață, devenită disponibilă, s-a instalat necropola plană de înhumatie — atestată în toate săpăturile întreprinse — ce se dezvoltă în mod organizat pînă în ultima perioadă de existență a orașului. Această necropolă, ce durează aproape șase secole, nu poate fi cercetată în sine, ci numai în strînsă dependență de obiectivele legate de problemele așezării. Ambele obiective, științific vorbind, sînt la fel de importante, practic însă, în condițiile date, ele nu se pot disocia. De aceea, pînă la o suficientă acumulare cantitativă în baza căreia să se poată realiza un studiu special de ansamblu privind necropola, sînt de semnalat unele descoperiri mai deosebite, ca aceea care face obiectul rîndurilor de față.

În timpul campaniei din anul 1972, în zona de sud a platoului sus amintit, urmărindu-se o linie de fortificație din epoca arhaică greacă, s-au descoperit, în cele trei secțiuni practicate, și o serie de morminte de înhumatie, toate fără inventar, unele aparținînd epocii romane, altele probabil unei epoci ulterioare. Între ele se afla inserat un mormînt de incineratie, cu unele particularități, pe care am socotit necesar să-l semnalăm, ca valoare documentară. El a fost descoperit în secțiunea F, orientată nord-sud, amplasată perpendicular pe limita actuală a platoului, nu departe de colțul său de sud-vest (fig. 1/1).

Mormîntul aparține unui adult incinerat pe loc, în groapă rectangulară cu colțurile rotunjite și pereții verticali, lungă de 1,70 m, largă de 0,55 m la capătul dinspre est și 0,45 m la capătul opus (fig. 1/2). Orientată est-vest groapa a putut fi surprinsă spre partea inferioară, conturul ei evidențiindu-se prin urme de foc. Situația se datorează faptului că săparea ei s-a practicat într-un teren cu dărîmături din pietre și țigle, reprezentînd resturile unor construcții grecești, împlîntate într-un pămînt galben compact.

Înmormîntarea pare a fi fost pregătită și dusă la îndeplinire cu multă grijă, iar observațiile pe care le-am putut face permit reconstituirea ritualului funerar.


Pe fundul gropii, aflat la adîncimea de 0,90 m, s-a amenajat rugul — probabil de tip *podium*⁶ — din care a rămas pe loc o cantitate suficientă de cărbuni, cenușă și aproximativ 1m dintr-o birnă carbonizată, dispusă longitudinal pe centrul gropii. Defunctul a fost depus spre incinerare pe rug, în sicriu, mărturie fiind cele douăsprezece cuie de fier, găsite pe marginile gropii în stratul de cenușă. Arderea a fost probabil alimentată, pe

din secolul al II-lea al e.n.: Materiale, 6, 1959, p. 287, fig 9. O altă descoperire concludentă s-a făcut ulterior în marginea de vest a platoului, unde printre urmele de locuințe se aflau numeroase figurine de teracotă și resturile unui atelier de ceramică ce trebuie presupus în apropiere: Al. Suceveanu, SCIV, 18, 1967, 2, p. 243—268.

⁵ Urmele unei distrugerii suferite de orașul Histria în al treilea sfert al secolului al II-lea al e.n., din timpul lui Marcus Aurelius, a fost sesizată prima oară de Gr. Florescu, chiar la zidul de apărare roman, *Histria*, I, 1954, p. 292—293. Descoperirile ulterioare de pe platou au pus într-o lumină suficient de clară consecințele acestui eveniment, constatîndu-se întreruperea locuirii către sfîrșitul secolului al II-lea al e.n., urmată de implantarea necropolei pe aceeași suprafață, în cadrul căreia, cele mai vechi morminte se plasează cronologic în ultimele două decenii ale aceluiași secol: Al. Suceveanu, *loc. cit.*, p. 251, n. 26—28 și mai sus n. 2.

⁶ Tipuri de morminte cu incineratie pe loc și ruguri în formă de *podium* au fost descoperite în necropola tumulară, P. Alexandrescu, *Histria*, II, 1966, p. 256.

ingă combustibilul lemnos și cu anumite substanțe inflamabile, deoarece oasele scheletului s-au calcinat puternic, deși groapa nu era săpată cu un sistem de tiraj. Resturile oaselor calcinate au rămas pe loc în particule foarte mici, dar suficiente pentru a ne da seama că scheletul a ars în groapă



1



2

Fig. 1. Histria. Secțiunea F. 1 în prim plan groapa mormintului de incinerare; 2 dispoziția obiectelor de inventar.

tasându-se peste resturile rugului, în poziție anatomică, nesuferind o alunecare prea mare. Marginile gropii pe verticală erau puternic înroșite, formînd o crustă groasă de 3—6 cm pe o înălțime de 10—20 cm. Fundul era întărit dar mai puțin înroșit.

O parte din obiectele ce aparțineau defunctului, în special cele metalice, sînt pătrunse de foc. Unele sînt mai puternic arse, parțial dezagregate, altele mai puțin, dar toate au fost găsite în stratul de cenușă și cărbune. Cele mai distruse sînt: o brățară fragmentară, o linguriță foarte deteriorată, fragmente de sîrmă răsucită și un strigil, toate din bronz. Mai puțin distrusă de foc este o verigă și un *stilus* fin. Probabil pe piept, lângă linguriță și *stilus*, se afla și o cochilie secționată transversal, puternic calcinată, astfel încît n-a putut fi recuperată. Este posibil ca ea să fi constituit pandantivul unui colier complet descompus în timpul incinerării. În capătul de vest al gropii s-au găsit, pe o suprafață restrînsă, cuișoare mici din fier, folosite probabil la țintuirea sandalelor complet dezagregate.

Deasupra acestei situații stratul de pămînt din groapă era ceva mai galben, cu infiltrații de cărbune și cenușă, ceea ce înseamnă că peste resturile incinerării s-a aruncat pămînt nears pentru potolirea focului, urmînd apoi depunerea unor ofrande. În acest pămînt s-a găsit o căniță cu unica tortiță lipsă — probabil spartă ritual, care nu a mai fost găsită — și un opaiț. Aceste două obiecte nu poartă urme de ardere secundară ci par a fi fost pătrunse indirect de căldură cînd au alunecat în stratul de cenușă. S-a aruncat apoi un alt rînd de pămînt galben ce apărea pigmentat cu particule de cărbune, peste care, chiar în capătul de vest al gropii, au fost depuse două ulcioare funerare, deasupra micii suprafețe în care au fost găsite cuișoarele de la sandale. O ultimă observație ce merită relevată este aceea că vasele de ofrandă erau grupate în jumătatea de vest a gropii, probabil spre picioare. Obiectele de metal și accesoriile îmbrăcămîntei par a fi fost grupate spre pieptul defunctului, admițînd că a fost depus cu capul la est.

Întregul inventar funerar conține obiecte caracteristice epocii romane pe care le prezentăm mai jos în detaliu.

1. *Urcior* cu o toartă. Inv. V 25484. Î. 0,218 m, diam. max. 0,171 m, diam. piciorului 0,068 m (fig. 2/1, pl. 1/1). Argila de culoare cărămizie spre gălbui. Pasta bine decantată conține degresanți cu granulație fină: granule de calcar, frecvente și minuscule paiete de mica, praf de ceramică pisată și nisip. Cuvertă în culoarea pastei în partea inferioară. Interiorul gîtului, buza, toarta și partea superioară a vasului sînt date cu vopsea roșie, mată. Piciorul inelar. Corpul ovoidal bine dezvoltat, gîtul îngust și scurt, prevăzut cu un inel puternic reliefat, plasat la mică distanță sub buză și ea reliefată și teșită oblic în jos, în afară. Toarta plată, cu trei caneluri bine marcate prin două șanțulețe. Ornamentul, dispus pe maxima dezvoltare a corpului, constă din caneluri orizontale, slab reliefate, avînd intercalate într-un registru inferior, numai pe o parte a vasului, un șir de alveole oblice, puțin adîncite, realizate din spatulă în timpul modelării la roată⁷.

2. *Urcior*, același tip ca mai sus Inv. V 25485. Î. 0,208 m diam. max. 0,166 m, diam. piciorului 0,067 m (fig. 2/2; pl. 1/2). Argila are aceleași caracteristici și este de culoare cărămizie aprinsă. Vopseaua roșie din partea superioară este trecută parțial spre brun cenușiu. Canelurile

⁷ Urcioare de acest tip sînt cunoscute în cîteva fragmente la Histria și în Dobrogea, majoritatea inedite, dar nu apar în inventarele mormintelor publicate pînă în prezent.

de pe corp sînt mai rare și mai puțin reliefate, fără alveole. Ambele vase par a fi fost produse în aceeași serie, de același atelier, cu o mică diferență de culoare a argilei, rezultat al poziției deosebite din cuptor.



Fig. 2. Histria. Obiectele ceramice din mormînt; 1—2 urcioare; 3 căniță; 4 opaiț.

3. *Opaiț*. Inv. V 25.486 m, Î. 0,026 m diam. max. 0,060 m, diam. min. 0,036 m (fig. 2/4, pl. 1/10). Argila de culoare gălbuie deschisă, compactă, conține degresanți cu granulație extrem de fină și minuscule paiete de mica. Turnat în tipar cu două valve obținîndu-se pereți foarte subțiri. Întreaga suprafață a opaițului are tente cenușii, mai intense pe partea superioară, inegal dispersate, urmare a contactului îndelungat cu cenușa și cărbunele rugului. Corpul rotund, discul concav, mărginit de un ring în relief, conurat de două linii circulare alin cite. În centru ornament în relief reprezentînd un crater cu fructe, în stînga fiind plasat orificiul de alimentare. Bordura simplă, ciocul scurt, cordiform; nu se văd urme de folosire.

Tortişă inelară, elipsoidală în secţiune. Fundul rotund, uşor concav este mărginit de un ring în relief, încadrat de două cercuri adâncite ⁹.

4. *Cănişă*. Tortişă lipsă. Inv. V 25.487. Î. 0,084 m, diam. gurii 0,067 m, diam. max. 0,088 m, diam. min. 0,042 m (fig. 2/3 pl. 1/4). Argila gălbui deschisă, foarte asemănătoare cu cea a opaişului. Piciorul scund inelar, profilat şi o proeminenţă conică în fund pe centru. Corpul ovoidal, buza uşor evazată, marcată la bază printr-o linie adâncită. Suprafaţa exterioară pînă spre fund dată cu vopsea brună gălbui, mată, parţial cu urme de cenuşă ⁹.

5. *Strigil* din bronz, lama ruptă în patru locuri, desprinsă de mîner. Inv. V 25.488. L. reconstituită 0,210 m (pl. 1/8). Este puternic pătruns de foc în timpul incinerării ¹⁰.

6. *Stilus* din bronz. Inv. V 25.489. L. 0,160 m (pl. 1/6). Relativ bine conservat; are tijă fină, vîrf ascuţit, capătul opus aplatizat.

7. *Lingurişă* din bronz, fragmentată în timpul incinerării. Inv. V 25.490. L. reconstituită 0,153 m (pl. 1/3). Tijă lungă şi subţire a fost probabil montată într-un mîner dintr-o materie perisabilă, complet dezagregat. Un exemplar bine conservat s-a mai găsit în cadrul aceleiaşi necropole, într-un mormînt de înhumăţie în sectorul Z ¹¹.

8. *Brăţară* din bronz, fragmentară. Inv. 25.491. Diam. 0,059 m (pl. 1/5). Este turnată în forma unei bare, romboidală în secţiune, cu capetele deschise, terminată în vîrf ascuţit, din care se păstrează numai unul.

9. *Verigă-inel* din bronz. Inv. V. 25.492. Diam. 0,017 m (pl. 1/9). Confecţionată dintr-o bară turnată, rectangulară în secţiune şi cu o nervură aplatizată în aceeaşi manieră, făcînd corp comun cu baza verigii.

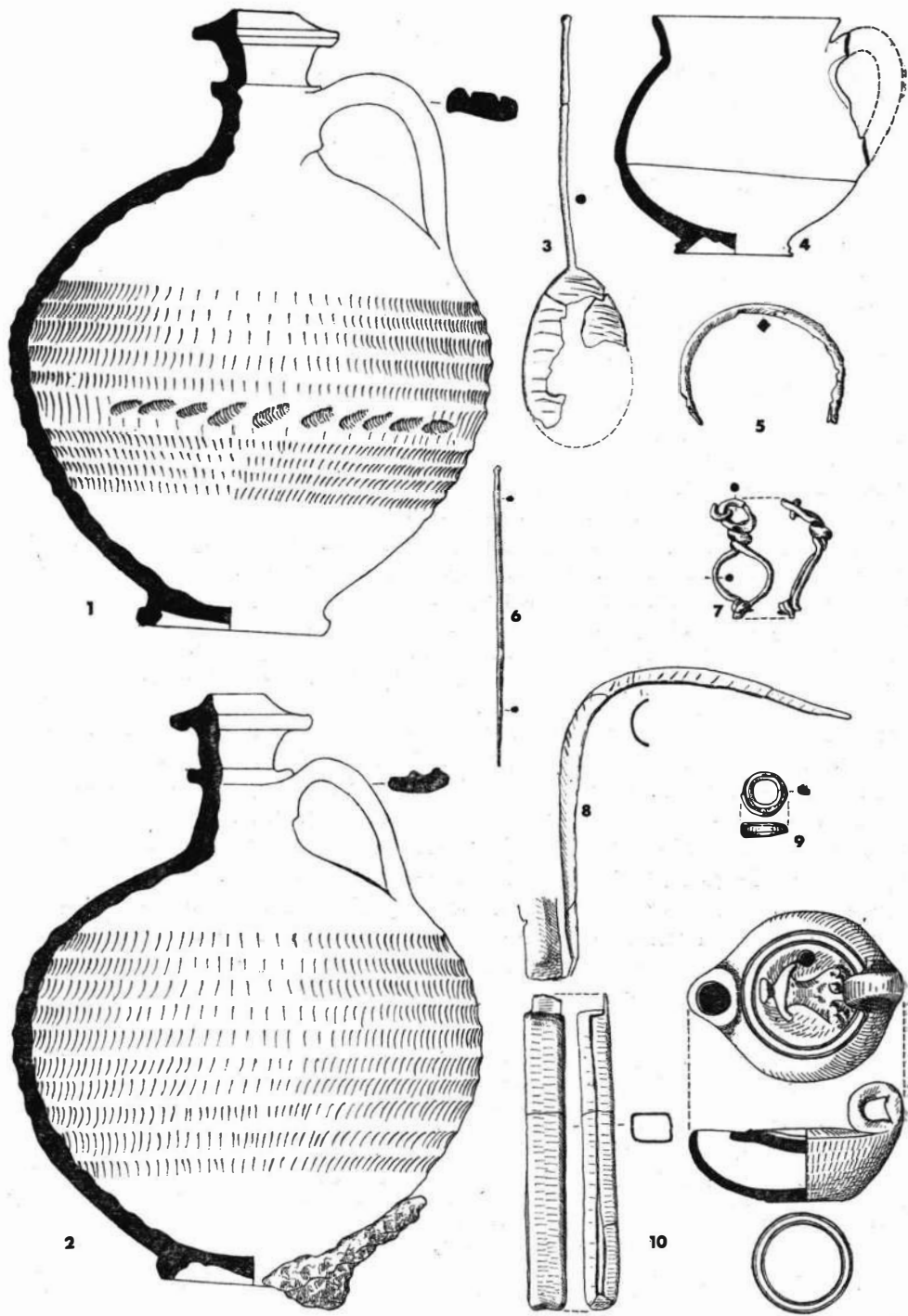
10. *Sîrmă* din bronz, mai multe fragmente răsucite, provenind probabil de la un colier. Inv. V. 25.493 (pl. 1/7). Unul din fragmente este răsucit în două bucle ce pare a fi avut rol de închizătoare.

⁹ Pentru tipurile de opaiţe frecvente în această vreme vezi : D. Ivany, *Die pannonischen Lampen*, DissPann, II, 1935, 2, p. 12—14, pl. 24/2, 7—9 şi pl. 34/1—6; O. Vessberg, *Hellenistic and Roman Lamps in Cyprus*, Opuscula Atheniensia, I, Lund, 1953, p. 115—129, tip 13—14; J. Perlzweig, *Lamp of the Roman Period*, The Athenian Agora, 7, Princeton, 1961, nr. 155—174, p. 86—87, pl. 6—7. Tipuri de opaiţi cu acelaşi motiv ornamental pe disc se cunosc la Histria în aşezarea de pe platou, vezi: Al. Sucevanu, *loc. cit.*, p. 248, fig. 5/3, iar în Dobrogea la Tomis, Callatis, Sîmbăta Nouă, consemnate de C. Iconomu, *Opaiţe greco-romane*, Constanţa, 1967, nr. 326—345, p. 82—85. Este de menţionat observaţia că acest motiv ornamental nu apare la Athena, nici în Pannonia, ceea ce duce la formularea ipotezei de a-l considera o creaţie a atelierelor vest pontice din care să nu lipsească Histria.

⁹ Tipul de cănişă este similar celor apărute chiar în cadrul acestei necropole, în mormînt de înhumăţie: Materiale, 4, p. 36, fig. 20 şi p. 54, fig. 38/2; în necropola tumulară, *Histria*, II, tumulul XXIV¹, 4, p. 219, pl. 101, din prima jumătate a secolului I e.n. şi tumulul XXIV, 7, 10—11, p. 208, pl. 99, din secolul al II-lea e.n. Este un tip răspîndit în Dobrogea : V. Barbu, *StCl*, 3, 1961, p. 203—225, în mormintele nr. 9, 17, 37, 124, 165, 127—128, fig. 5, 8—9, 17—19; P. Aurelian, *Materiale*, 8, p. 569, fig. 5.

¹⁰ În aceeaşi necropolă de pe platou se cunoaşte un strigil din fier, descoperit de noi în zonă, în condiţii incerte, provenind probabil de la un mormînt : Materiale, 8, p. 414, fig. 9. Un alt exemplar din bronz a apărut în necropola tumulară, P. Alexandrescu, *Histria*, II, p. 196, pl. 98, într-un tumul datat „grosso-modo” în epoca elenistică, după autor, încadrat ca atare pe considerentul că mantaua movei era perforată de două mormînte secundare, unul XXV¹ din prima jumătate a secolului I e.n., p. 218—220 şi altul XXV⁵, din secolele II—III, p. 222. Nu este exclus, dat fiind că tumulul era un cenotaf, ca distanţa de timp între ridicarea tumulului şi mormîntul secundar cel mai timpuriu să nu fie prea mare.

¹¹ *Lingurişă* la care ne referim era turnată în bronz, cu codiţa îndoită în unghi pentru a fi montată într-un mîner, mult mai solidă, găsită în mormîntul nr. 16 din sectorul Z conform raportului nostru din Materiale, 4, 1957, p. 50—53, fig. 22.



Pl. 1. Histria. Ceramica : 1—2 urcioare ; 4 căniță ; 10 opaiț. Obiectele din bronz : 3 linguriță ; 5 brățară ; 6 stilus ; 7 sirmă răsucită ; 8 strigil ; 9 verigă.

11. *Cochilie* tăiată transversal, folosită probabil ca pandantiv de colier; puternic calcinată, s-a descompus în momentul demontării mobilierului funerar.

12. *Cuișoare* din fier, circa 25 la număr. Inv. V. 25.494 folosite probabil la ținutirea sandalelor¹².

13. *Cuie* din fier. Inv. V. 25.494 a-e sînt douăsprezece la număr, cu tijele rectangulare în secțiune și capetele hemisferice, masive.

Acest tip de mormint cu ardere pe loc are corespondențe chiar în necropola tumulară a Histriei, în cuprinsul căreia cercetările au arătat că ritul de înmormintare este predominant de incineratie. Particularitatea lui constă tocmai în faptul că este primul de acest rit care apare inserat în necropola plană de înhumatie din epoca romană, în raport de contemporaneitate cu perioada sa de început. El se încadrează, după clasificarea lui P. Alexandrescu, în tipul de *rug-mormint* J A a V, tip perpetuat din epoca greacă din secolele IV—III î.e.n. documentat prin tumulul XXXIV, pînă în epoca romană căreia îi aparține tumulul XX, m.1, din a doua jumătate a secolului I al e.n.¹³

Diversele tipuri de *ruguri-morminte* cu tumuli, descoperite la Histria, sînt consemnate și în alte necropole tumulare din Dobrogea. Sînt de menționat în primul rînd descoperirile din necropola tumulară de la Callatis aparținînd epocii romane, ce oferă o bună paralelă sub aspectul caracterelor comune și al evoluției unui alt oraș grecesc¹⁴. Astfel de descoperiri nu lipsesc nici din alte centre importante din Dobrogea romană, cum este cazul necropolei tumulare de la Noviodunum¹⁵. Mai interesant de subliniat ni se pare existența acestui tip de mormint la Tomis, într-o zonă a necropolei elenistice, folosită și la începutul epocii romane. Se constată și acolo o perpetuare a ritului incinerării practicat în epoca elenistică. Condițiile specifice de la Tomis nu au permis precizarea dacă mormintele descoperite vor fi fost tumulare, deși caracteristicile lor o sugerează¹⁶. Mormintele de tip J A'a IV—J A a VI, stabilite ca atare de autorul săpăturilor, care au fost descoperite pînă acum la Tomis, se apropie cu precădere de mormintele tumulare de la Histria. Un exemplu îl constituie observația că toate „mormintele-rug” cu ardere pe loc au groapa prevăzută cu șanț de tiraj, iar dimensiunile lor îndreptățesc întrebarea

¹² Cuișoare de sandale sînt semnalate în mormintul nr. 5, de înhumatie din necropola tumulară de la Noviodunum. Pe lângă cuișoarele de la cele două perechi de sandale descompuse, tot la picioare se afla un urciore și o cană: Expectatus Bujor și Gavrilă Simion, *Materiale*, 7, p. 393.

¹³ P. Alexandrescu, *Histria*, II, p. 182—183, 201—204.

¹⁴ C. Preda, *Dacia*, N.S., 9, 1965, p. 233—251. Tumulul este datat „avec certitude” (p. 249) la mijlocul secolului al II-lea al e.n. în funcție de cele două monede din mormint de la împărații: Traian, Hadrian, Antoninus Pius.

¹⁵ Expectatus Bujor, *Materiale*, 7, 391—399; idem, *Dacia*, N.S., 4, 1960, p. 525—539; idem, *Renseignements nouveaux concernant les rites et le rituel funéraires dans la nécropole romaine de Noviodunum*, VI^e Conférence Internationale d'Etudes Classiques des Pays Socialistes, Sofia, 1963, p. 167—169.

¹⁶ V. Barbu, *SCIV*, 22, 1971, 1, p. 47—66. Autorul apreciază că incineratia se perpetuează tradițional din epoca elenistică, intervenind oarecare schimbări numai în dimensiunile groapii. Dintre ele o parte trebuie considerate morminte tumulare.

dacă nu cumva majoritatea vor fi fost tumulare¹⁷. Un singur mormînt din Tomis, în funcție de dimensiunile gropii—tot cu trepte¹⁸—din tipul III ar putea fi socotit ceva mai apropiat de cel de la Histria, dar nu există un tip identic.

Morminte plane cu incinerarea pe loc, dar cu groapă alveolată, s-au descoperit și în Dacia romană, constituind acolo apariția unui tip nou adus de coloniștii din imperiu¹⁹.

Revenind la mormîntul pe care îl prezentăm constatăm că ritualul de înmormîntare este comun cu cel al mormintelor de acest tip din necropolele tumulare de la Histria, Callatis, Noviodunum sau cu al celor din necropola, eventual plană, de la Tomis.

Rugul de tip *podium*, construit în groapă rectangulară cu pereții drepecți, fără șanț de tiraj, a fost desigur alimentat în timpul arderii cu anumite substanțe inflamabile deoarece groapa suficient de adîncă și îngustă o impunea. Depunerea ofrandelor în urma consumării incinerării apare evidentă și pare să se fi petrecut în două momente, în timpul desfășurării ritualului de înmormîntare, pe măsură ce focul se potolea iar groapa se astupa treptat cu pămînt, interpretare posibilă după modul în care erau dispuse obiectele descoperite în mormînt. S-a putut observa că accesoriile îmbrăcămintei: cuișoarele de la sandale, podoabele—brățara, veriga-inel și sîrma de la colier—au fost supuse arderii directe împreună cu defunctul. Celelalte obiecte de caracter utilitar sau simbolic: strigilul, *stilus*-ul, lingurița și cochilia par să constituie ofranda incinerării, deoarece și ele au fost puternic arse, ajungînd într-un stadiu avansat de descompunere.

Ofranda înmormîntării pare a fi ilustrată de vasele ceramice. Cănița și opaițul au fost găsite imediat deasupra resturilor incinerării, probabil alunecate peste rugul ars, dintr-un pămînt mai puțin împregnat de cărbune și cenușă. Oricum, cele două urcioare o dovedesc în mod clar, ele aflîndu-se mult mai sus decît celelalte obiecte, într-un pămînt mai galben, astfel încît apariția lor în timpul săpăturilor nu sugera cu nimic existența unui mormînt de incinerare. Această situație ni se pare că justifică presupunerea că ofrandele de înmormîntare au fost depuse în două momente imediat succesive.

În privința cronologiei mormîntului, anumite elemente ne sînt furnizate de obiectele de ceramică. Cele două urcioare și cănița, modulate din argilă fină, se înscriiază în tipurile databile în secolul al II-lea, eventual în primii ani ai secolului al III-lea al e.n.²⁰. Opaițul aparține unui tip mai greu de atribuit secolului al III-lea²¹. Un exemplu cu totul similar, dar ieșit din alt tipar mai uzat, este cunoscut la Histria dintr-o cercetare făcută în marginea de vest a așezării romane de pe platou, din secolul al II-lea, unde se aflau rămășițe ce indicau în mod clar existența în preajmă a unui cuptor de ceramică²².

¹⁷ Idem, *loc. cit.*

¹⁸ Idem, *loc. cit.*, p. 50, fig. 1/5.

¹⁹ D. Protase, *Riturile funerare la daci și daco-romani*, 1971, p. 107, 114—115.

²⁰ Datarea urcioarelor și a căniței se situează cu precădere în secolul al II-lea al e.n.

²¹ Al. Suceveanu, *loc. cit.*

²² Ceea ce înseamnă că tipul acesta de opaiț a fost în circulație la Histria în tot cursul secolului al II-lea.

Aceste descoperiri permit ipoteza că acest tip de opaiț, împreună chiar cu vasele, să reprezinte produse ceramice ale unor ateliere histriene, de veche tradiție²³. Cu alte cuvinte obiectele ceramice descoperite în acest mormint pot fi datate cu precădere în a doua jumătate a secolului al II-lea, eventual la începutul secolului al III-lea al e.n.

Tipul de mormint cu rug, incinerat pe loc în groapă adâncă, fără șanț de tiraj, constituie pînă în prezent o excepție în cadrul necropolei plane de pe platoul din vest de la Histria.

În ceea ce privește însăși folosirea ritului incinerării, luat în considerație pe plan mai general, dar ținînd seama în special de descoperirile de pînă acum făcute în orașele dobrogene, ne obligă să ne oprim cu datarea acestui mormint la limita dintre secolele II—III e.n. Este vremea în care ritul înhumației se generalizează — față de cel al incinerăției, sensibil abandonat, constituind prin raritatea practicării lui, reminiscențe ale unor tradiții mult mai vechi²⁴. Aceste observații de ordin general sînt în strînsă concordanță cu datarea începutului necropolei plane de înhumație de la Histria, care nu putea fi amplasată în această zonă decît în ultimile două decenii ale secolului al II-lea al e.n.

Nu putem încheia această scurtă notă fără a releva unele lacune ce persistă încă în documentarea noastră actuală asupra succesiunii, evoluției și amplasării necropolelor Histriei. Cercetările de dată relativ recentă efectuate în necropola tumulară au avut drept rezultat o documentare de prim ordin, deschizînd căi noi de interpretare istorică și creînd o nouă viziune asupra unor aspecte de viață pe plan social și spiritual. Nu știm însă pînă în prezent dacă în mod cert orașul Histria a avut și o necropolă plană de înhumație în epoca greacă, așa cum se presupune după stelele funerare descoperite, unele chiar în zona necropolei tumulare. Existența unei astfel de necropole nu este de exclus atîta vreme cît o așezare rurală învecinată ca aceea din actualul sat Istria, care a avut o necropolă plană de înhumație și unde mormintele descoperite sînt dotate cu mobilier funerar grecesc din secolele VI—I î.e.n.²⁵. De altă parte se pune întrebarea dacă este posibil ca în secolele I-II e.n. necropola tumulară de incinerăție să fi fost singura necropolă în funcțiune și numai la sfîrșitul secolului al II-lea al e.n. să se fi trecut brusc la organizarea unei necropole plane cu ritul înhumației. Este posibil ca realitatea să fie alta, deoarece este mai greu de admis ca cele cîteva morminte tumulare descoperite, împreună cu cele necercetate încă, să oglindească situația în care ar fi de presupus că toată populația Histriei din primele secole ale e.n. să fi dispus de posibilități materiale de a-și construi numai morminte tumulare. O dată mai mult, credem că cercetările viitoare vor duce probabil la o documentare concludentă în legătură cu problemele expuse.

²³ Diferențele de argilă ce apar la exemplarele descoperite la Tomis și Callatis, cît și detaliile tiparelor permit formularea ipotezei că fiecare dintre aceste centre au avut propria lor producție de opaițe, chiar dacă și-au transmis motivele ornamentale. Exemplarul descoperit la Sîmbăta Nouă, C. Iconomu, *loc. cit.*, p. 82, după descrierea argilei, pare mai apropiat de exemplarul nostru și nu este imposibil ca el să fi ajuns acolo — pe valea Dunării — de pe piața Histriei.

²⁴ V. Barbu, în *Studien zur Geschichte und Philosophie des Altertums*, Budapesta, 1968, p. 372—376.

²⁵ Vl. Zirra, *Materiale*, 9, p. 213—222.

UNE TOMBE À INCINÉRATION D'ÉPOQUE ROMAINE D'HISTRIA

RÉSUMÉ

Les fouilles d'Histria ont mis au jour en 1972 parmi les tombes à inhumation du plateau ouest une sépulture à incinération. Il s'agit de la tombe d'un adulte, incinéré sur place dans une fosse rectangulaire. Ce genre de sépulture s'il est bien illustré dans la nécropole tumulaire d'Histria n'en reste pas moins une exception dans le cadre de la nécropole plane à inhumation. D'après la disposition des objets constituant le mobilier funéraire, l'auteur a pu reconstituer le rite. Cette tombe appartient à la dernière partie du II^e siècle ou tout au plus au commencement du III^e.

EXPLICATION DES FIGURES

Fig. 1. Histria. Section F. 1 au premier plan la fosse de la tombe à incinération ; 2 disposition du mobilier funéraire.

Fig. 2. Histria. Pièces céramiques de la tombe à incinération : 1—2 cruches ; 3 petite tasse ; 4 lampe.

Pl. 1. Histria. Céramique : 1—2 cruches ; 4 petite tasse ; 10 lampe. Objets en bronze : 3 petite cuillère ; 5 bracelet ; 6 *stilus* ; 7 fil de bronze tordu ; 8 strigile ; 9 anneau.

CERCETĂRI ARHEOLOGICE LA HÎRȘOVA ȘI ÎMPREJURIMI

DE

SEBASTIAN MORINTZ și DONE ȘERBĂNESCU

Cercetările la care ne referim au urmărit malul Dunării de pe înălțimea situată la NV de orașul Hîrșova și pînă la punctul Stîncea situat la nord de comuna Topalu (fig. 1). Cercetările s-au făcut în anii 1959—1963¹ și 1969².

Hîrșova (jud. Constanța).

1. La circa 2 km nord-vest de oraș, pe malul înalt și abrupt al Dunării, pe locul numit „carieră de piatră” sau la „Rasim” au apărut cu prilejul lucrărilor de decopertare a stîncii, în luna decembrie 1960, trei vase de lut ars provenind probabil dintr-un mormînt³. O cercetare făcută imediat în locul respectiv a dus la identificarea unei întinse așezări halls-tattiene precum și a unor resturi de locuire din perioada feudală timpurie⁴. În cuprinsul așezării hallstattiene se află o monumentală tabie turcească. În luna februarie 1961 Muzeul de arheologie din Constanța a efectuat sondaje la „Rasim”. Cu acest prilej s-a stabilit existența unui strat hallstattian din care coboară gropi în formă de clopot. În strat și în gropi s-a găsit ceramică, oase de animale și zgură de fier. S-a precizat de asemenea că așezarea hallstattiană era întărită cu un șanț de apărare. Săpăturile au dat la iveală și materiale feudale timpurii (cultura de tip Dridu)⁵. Materialul obținut prin săpături a rămas inedit.

¹ Cercetările din anii 1959—1963 au fost făcute de Done Șerbănescu, atunci profesor la liceul din Hîrșova.

² În iulie 1969 a făcut cercetări de suprafață Sebastian Morintz iar în septembrie—octombrie același an Sebastian Morintz împreună cu Done Șerbănescu au continuat cercetările de suprafață și au făcut patru mici sondaje în punctele 10, 13 A, 13 B, și 15.

³ Vasele nepublicate se află în Muzeul de arheologie Constanța: nr. inv. 4108, 4109, 4115.

⁴ Cercetări Done Șerbănescu.

⁵ Cercetări Doina Galbenu și Done Șerbănescu.

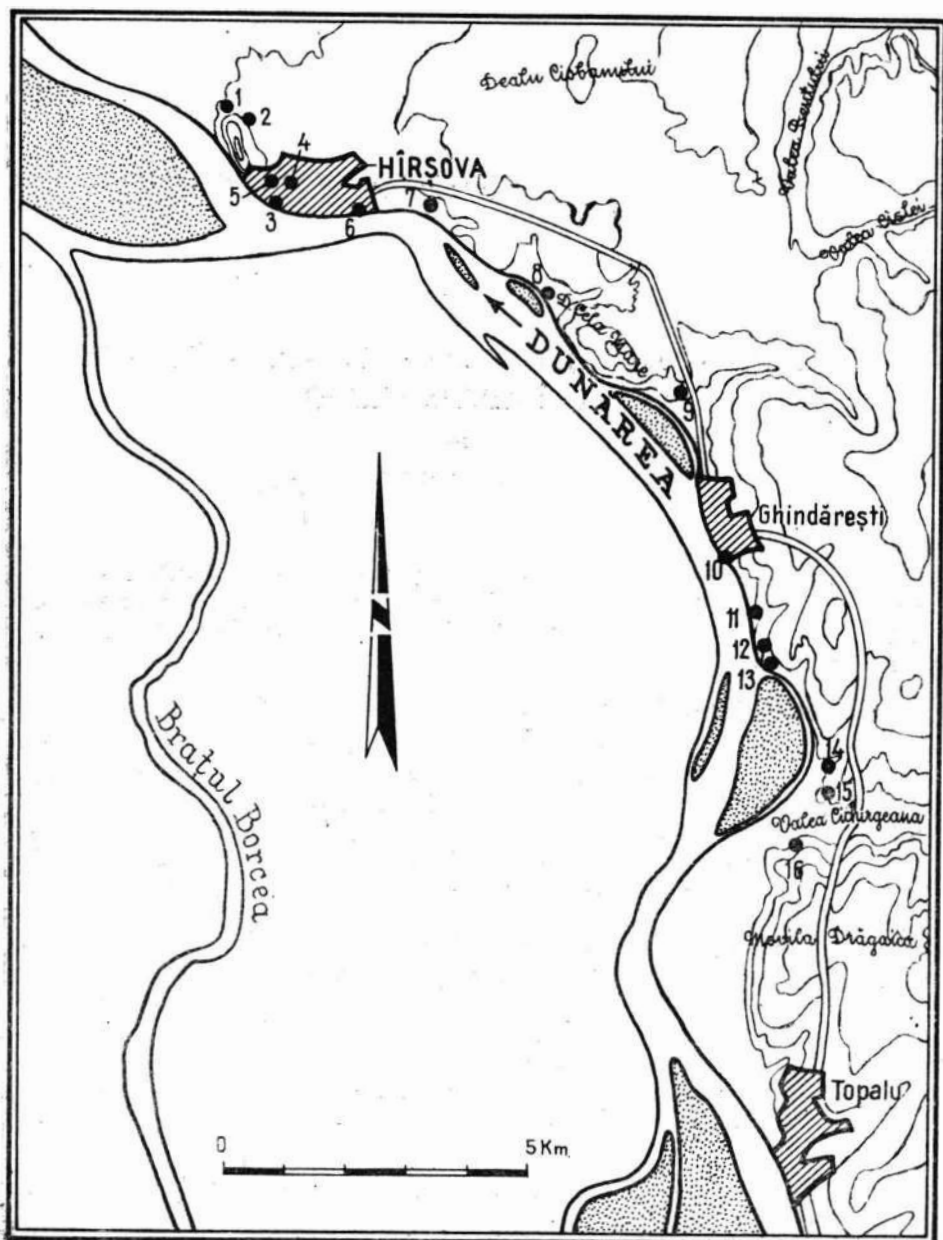


Fig. 1. Harta cu punctele descoperirilor.

Cu ocazia cercetărilor de suprafață făcute în anii 1962—1963 și 1969 la „Rasim”, s-au mai găsit fragmente ceramice hallstattiene și feudale timpurii, scoase de lucrările agricole. Așezarea feudală timpurie depășește în întindere spre sud și est așezarea hallstattiană. Fragmentele ceramice culese cu prilejul cercetărilor de suprafață de la „Rasim” sînt specifice Hallstattului timpuriu (fig. 2; 3/1—5). Cea mai mare parte provine din vase lucrate în tehnică îngrijită, avînd suprafața exterioară lustruită de culoare neagră, neagră-cenușie, mai rar cărămizie, iar suprafața interioară aproape constant cărămizie. A doua categorie ceramică este mai grosolană, de culoare cărămiziu-cenușie. Din prima categorie distingem pe baza fragmentelor următoarele forme: 1. vasul mare bitronconic (urnă) cu marginea evazată, avînd la partea superioară a pîntecului bombat proeminențe aproximativ conice; 2. strachina cu marginea arcuită spre interior, avînd exteriorul canelat vertical sau oblic. Din a doua categorie provin fragmente de vase borcan decorate cu briu alveolat. Ornamentarea cea mai frecventă a vaselor de factură bună este aceea realizată prin imprimare cu un instrument cu o muchie crestată. Apare în mai multe cazuri banda de cerceulețe concentrice legate prin linii tangente imprimate. În ansamblu, ceramica hallstattiană de la Hirșova—„Rasim” aparține fazei Babadag II⁶.

2. La circa 200—300 m SE de așezarea hallstattiană de la „Rasim” și la circa 700 m de șoseaua națională Hirșova—Vadul Oii, s-au găsit în toamna anului 1960, cu ocazia desfundării terenului pentru plantarea viei, fragmente de urne hallstattiene cu oase omenești calcinate, iar în vecinătatea lor fragmente de străchini și cești. Materialul descoperit în acest punct în 1960 a fost donat Muzeului de arheologie din Constanța. Tot de acolo provine și o cană getică⁷.

3. În partea de sud a orașului Hirșova malul înalt și abrupt al Dunării se prezintă sub forma unui promontoriu pe care este situată clădirea internatului liceului din localitate, precum și monumentul comemorativ ridicat în anul 1913. În partea de SE a promontoriului, în apropiere de monument, au fost adunate între anii 1960—1963, din gropi săpate pentru lut, vase și fragmente de vase, provenind din morminte distruse. În afară de materialul ceramic, s-au adunat și resturi de oase omenești cu urme de ocră roșu. După observațiile făcute asupra a două schelete parțial distruse s-a putut preciza că morții erau orientați cu capul spre VSV la adîncimi între 0,80—0,90 m. N-a putut fi săpat sistematic nici un mormînt. Au fost recuperate cinci vase întregi sau fragmentare: a) Cană scundă (0,075 m) cu o toartă (fig. 4/1; 5/3), de factură grosolană, din lut friabil de culoare negricioasă, neuniformă. Partea superioară a vasului este aproape cilindrică cu marginea ușor arcuită spre exterior, partea inferioară tronconică, mijlocul vasului fiind ușor bombat. Ornamentarea constă din benzi dispuse în triunghiuri prin imprimarea unui șnur răsucit; b) Vas cu corpul zvelt (fig. 4/2; 5/1) înalt de 0,185 m, este de factură bună, avînd suprafața ușor lustruită, de culoare cără-

⁶ Sebastian Morintz, *Dacia*, N.S., 8, 1964, p. 101 și urm.; idem, *Peuce*, 2, 1971, p. 20 și urm.

⁷ A. Aricescu, *Pontica*, 4, 1971, p. 352, fig. 1.

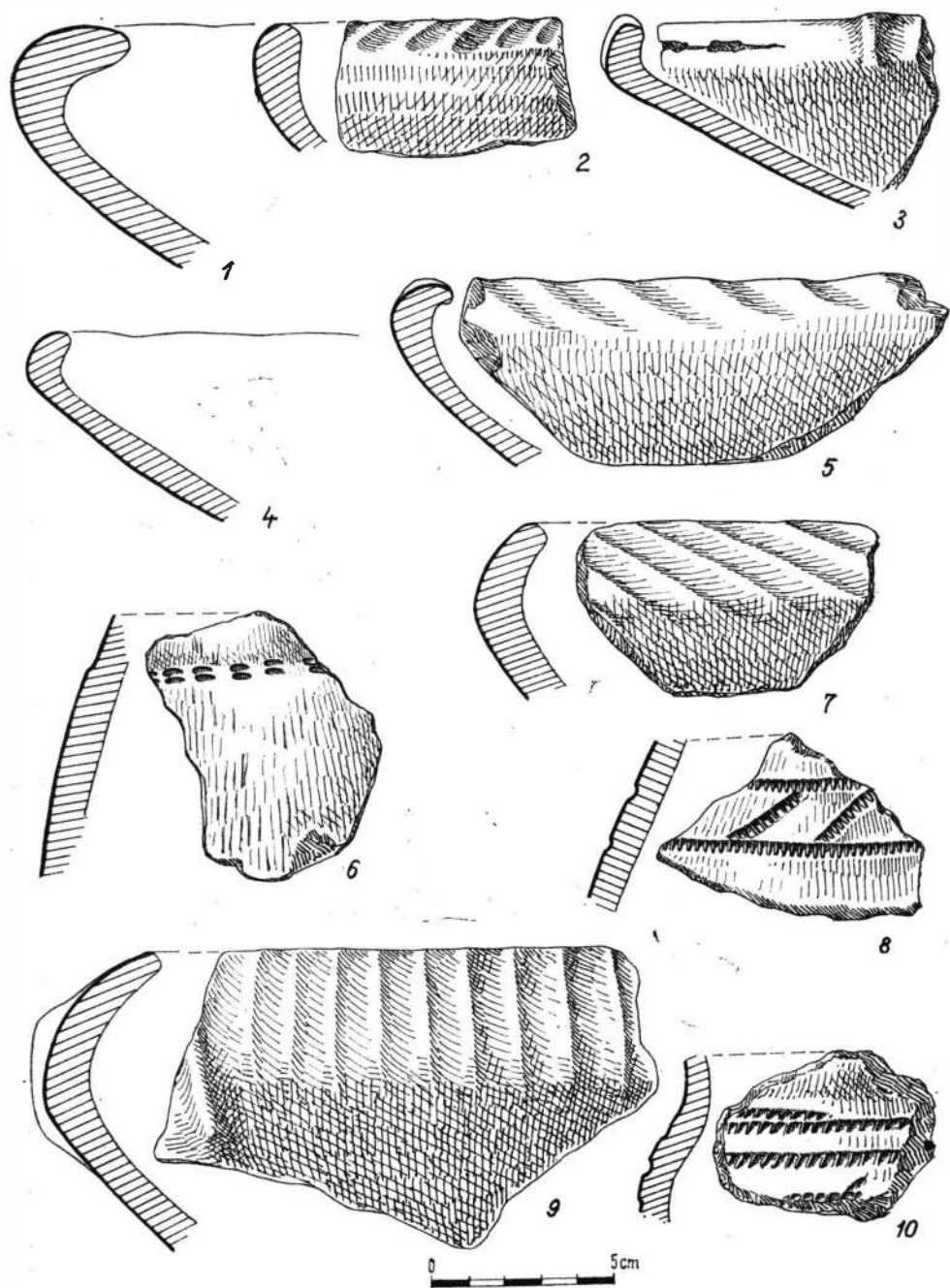


Fig. 2. Hîrșova. 1–10 fragmente ceramice din așezarea hallstattiană tip Babadag de la Rasim (punctul 1).




Fig. 3. Hirşova. 1—5 fragmente ceramice din așezarea hallstattană tip Babadag de la Rasim (punctul 1); 6—8 din așezarea „de la lac” (punctul 8)




Fig. 4. Hirșova. 1—2, 4—6 vase din morminte cu ocră roșie descoperite pe dealul monumentului; 3 vas hallstattian descoperit în același loc (punctul 3).

mizie deschisă cu pete negre-cenușii datorită unei arderi neuniforme; are partea superioară aproximativ cilindrică cu marginea ușor arcuită spre exterior iar partea inferioară ușor bombată. Zona mijlocie a vasului este ornamentată cu benzi orizontale iar partea superioară cu benzi dispuse într-un șir de patru triunghiuri cu un vîrf în jos, toate realizate prin imprimare cu șnurul răsucit; c) Vas scund (0,12 m) cu mijlocul bombat (fig. 4/4 5/2), a fost găsit în stare fragmentară în jurul unei gropi pentru lut; de factură grosolană, suprafața lui de culoare neagră castanie neuniformă, deși netezită, își menține porozitatea. La partea superioară sub buză are o serie de linii verticale ușor adîncite; d) Vas scund (0,105 m) cu mijlocul ușor bombat (fig. 4/6; 5/5). De factură îngrijită are suprafața ușor lustruită, de culoare castanie neuniformă cu pete negre și cărămizii; e) Fragment de vas (fig. 4/5; 5/4), de factură mediocră, cu suprafața poroasă de culoare cărămizie cu pete castanii și cenușii. Vasul avea partea superioară aproape cilindrică, cea inferioară ușor bombată. Partea superioară a vasului era decorată cu benzi imprimate cu șnurul răsucit, dispuse în triunghiuri; f) Ceașcă cu o toartă supraînălțată, tipic hallstattiană. Înaltă de 0,07 m are suprafața cu angobă lustruită, de culoare castanie deschisă (fig. 4/3).

Primele cinci vase prezentate precum și precizarea unor schelete cu ocră roșu atestă existența în punctul respectiv a unor morminte din prima jumătate a epocii bronzului de un aspect dobrogean strîns legat de culturile de stepă din nordul Mării Negre. Prezența ceștii hallstattiene indică posibilitatea existenței în același loc a unor morminte data-bile în secolele V—IV î.e.n.

4. Pe strada Crinului, colț cu strada 9 Mai, în curtea grajdurilor comunale, au fost distruse în 1959, cu prilejul săpării unor gropi pentru ghețării, mai multe morminte romane, dintre care unele acoperite cu țigle. Au fost recuperate două ulcioare (fig. 6/1—2) pe baza cărora necropola poate fi datată în secolele I—II e.n.

5. În curtea locuitorului Stan Nicolae din str. Viitorului și chiar în stradă, s-au observat în 1961, după o ploaie, 8 vase—urne de incinerare. Pentru salvarea acestor urne a fost sesizat Muzeul de arheologie din Constanța. A fost delegat Gh. Poenaru-Bordea, care a ridicat vasele vizibile la suprafață. Cu prilejul cercetărilor de suprafață efectuate în septembrie 1969 s-a mai observat și a fost recuperată o urnă în șanțul străzii, în dreptul casei lui Dragu Ion. Una fragmentară protejată de pietre, conținea oase calcinate. După tipul urnelor descoperite, necropola datează din epoca feudală timpurie (secolele IX—X).

6. În martie 1961 a fost identificat tell-ul de dimensiuni impresionante—grosimea depunerilor arheologice atinge 11,20 m—situat imediat la sud de cetatea romano-bizantină Carsium⁸. Rezultatele săpăturilor efectuate în vara aceluiași an au fost publicate într-o formă sumară⁹. Fără a avea intenția să discutăm rezultatele cercetărilor din tell-ul de la Hirșova ținem să facem unele precizări. În afară de bogate resturi ale unei așezări de tip Cernavoda I au fost sesizate și urme de locuire

⁸ Tell-ul a fost identificat de Done Șerbănescu.

⁹ Doina Galbenu, SCIV, 13, 1962, 2, p. 285—304.



Fig. 5. Hirşova. 1—5 vase din mormintele cu ocră roşu descoperite pe dealul monumentului (punctul 3).



Fig. 6. Hîrșova. 1—2 vase din morminte de epocă romană descoperite în str. Crinului (punctul 4); Ghindărești, 3 vas roman; 4 urnă getică — aminciouă descoperite „la far” (punctul 10).

Cernavoda III. Materialul hallstattian descoperit pe tell a fost atribuit unei faze „Mlăjitul Florilor”. Avînd în vedere aspectul ceramicii (neagră, lustruită, decorată cu caneluri) și lipsa ornamentelor incizate sau imprimate, aceasta poate fi atribuită fazei Babadag III și nu aspectului documentat la „Mlăjitul Florilor” (com. Garvăn, jud. Tulcea)¹⁰ care corespunde fazei Babadag II.

7. La circa 1 km SE de Hîrșova, în apropierea magaziei de cereale, în via de pe marginea terasei, s-au adunat în anii 1963 și 1969 numeroase

¹⁰ Gh. Ștefan și colectivul, Materiale, 6, 1959, p. 646 și fig. 20.

fragmente ceramice. Cîteva fragmente care ar putea aparține eneoliticului de sfîrșit (cultura Cernavoda I) sînt cu totul atipice. Două fragmente de străchini cu marginea lată, oblică în afară, avînd suprafața lustruită de culoare castaniu-cenușie sînt specifice ceramicii geto-dace din secolele III—II î.e.n. (fig. 8/1—2). Mai numeroase sînt fragmentele provenind din vase de formă diferită care au fost lucrate din lut frămîntat cu sfărîmături de valve de scoici. Unele fragmente de oale cu marginea înclinată spre exterior, de culoare neagră-cenușie sau castaniu-cenușie, au suprafața poroasă ușor striată. Ținînd seama de forma și factura lor aceste resturi de vase au bună analogii în mormintele sarmatice din sudul Munteniei databile în secolele II—III e.n. (fig. 7/1—4). Cîteva fragmente de oale cu marginea arcuită în afară avînd buza alveolată au analogii la ceramica din mormintele sarmatice, dar și în așezările carpice din secolul al III-lea e.n. O serie de fragmente de borcane au analogii atît prin corpul lor zvelt ușor bombat, cît mai ales prin briul alveolar, în ceramica carpică (fig. 7/5—7).

N-avem nici o dovadă că ceramica prezentată mai sus constituie un tot unitar, ea fiind adunată de la suprafața solului răvășit de lucrările viei. Se pare totuși că în ansamblu ele s-ar data aproximativ în secolele II—III e.n., avînd clar caractere sarmatice dar și dacice. Este vorba probabil de o scurtă locuire a unei comunități sarmatice care asimilase unele elemente culturale dacice. În același loc s-au găsit de asemenea fragmente de vase romane și feudale timpurii (secolele IX—X) (fig. 8/5).

8. La circa 3 km SE de oraș, aproape de dealul Celea Mare pe locul numit „la lac”, în livada de caiși a ÎAS-ului Hirșova s-au găsit cu prilejul unor periegeze făcute în anii 1960 și 1969, fragmente ceramice din epoca bronzului, tip Coslogeni, Hallstatt timpurii, tip Babadag, din epoca romană tîrzie (secolele IV—VI) și din perioada feudală timpurie (secolele IX—XI). Dintre materialele din epoca bronzului menționăm un fragment de borcan avînd sub margine o bandă reliefată, netedă și un fragment de toartă cu buton (fig. 9/2). Fragmentele de vase hallstattiene (fig. 3/6—8; 9/1,3) sînt caracteristice în privința aspectului tehnic și indică forma vasului mare bitronconic și strachina cu marginea îndoită spre interior. În privința ornamentării distingem două motive: a. Motiv format din linii încizate dispuse în ghirlandă și șiruri de mici adîncituri circulare (fig. 9/1,3). Acest fel de ornament apare pe suprafața exterioară a vaselor dar și în interior pe un fragment de strachină de formă și factură hallstattiană. b. Motiv ce constă dintr-o bandă orizontală alcătuită din două șiruri de cerculețe concentrice imprimate, legate prin linii tangente imprimate cu un instrument ce are o muchie crestată (fig. 3/6). Primul fel de ornamentare, cel cu ghirlande și puncte indică faza Babadag I. Decorul cu cerculețe și tangente imprimate este specific fazei Babadag II.

Ghindărești (com. Horia, jud. Constanța)

9. La limita sud-estică a dealului Celea Mare, îndelungata și puternica eroziune naturală a dat naștere unor boturi de deal. Pe trei din acestea s-au găsit cu prilejul periegezei făcute în iulie 1969 numeroase fragmente ceramice hallstattiene timpurii foarte fărîmîțate. Dăsigur că în




Fig. 7. Hirșova. 1—4 fragmente de vase de factură sarmatică; 5—7 de factură carpică (punctul 7); Ghindărești. 8 fragment feudal timpuriu (punctul 14).

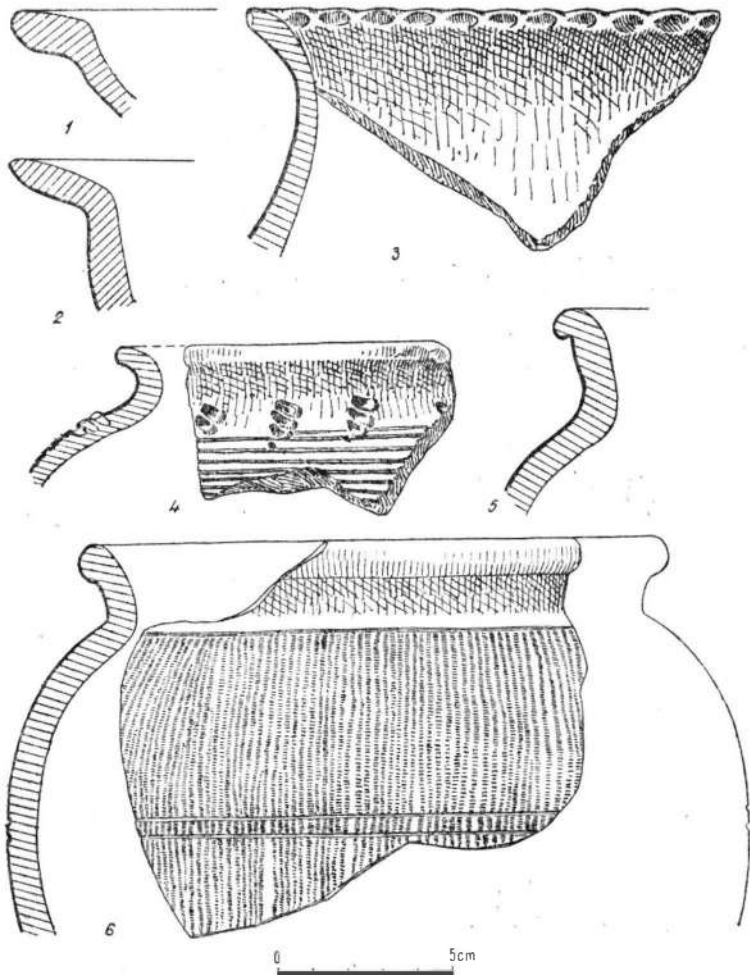


Fig. 8. Hirșova. 1–2 profile de străchini getice (sec. III–II î.e.n.); 3 fragment de vas dacic (?) din epoca romană, 5 profil de vas din perioada feudală timpurie (punctul 7); Ghindărești. 4, 6 fragmente de vase din perioada feudală timpurie (punctul 11).

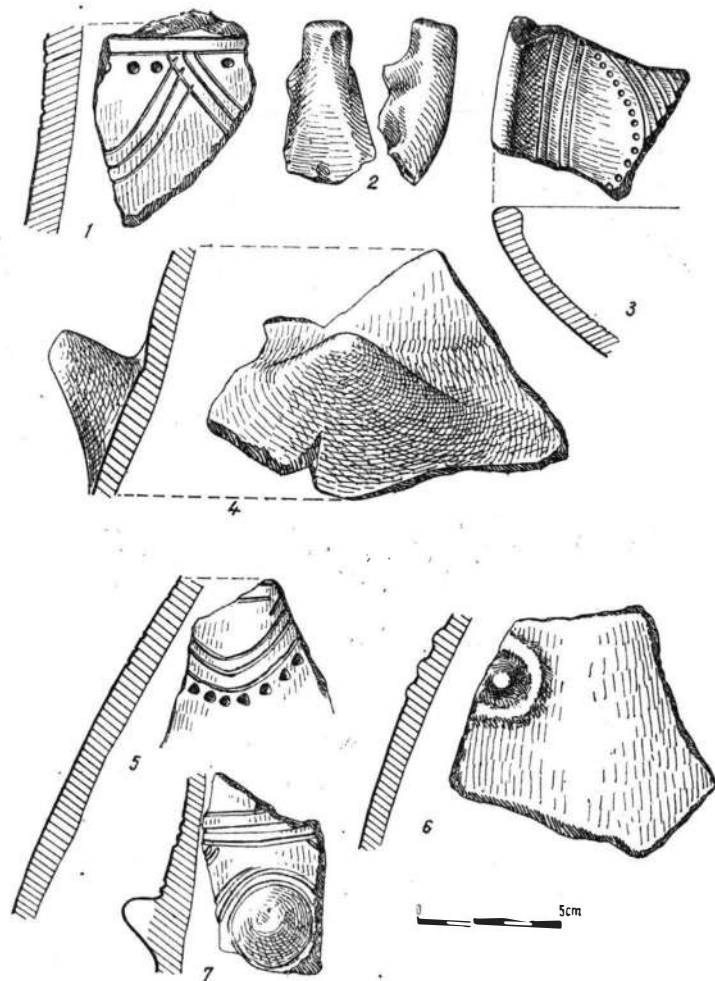


Fig. 9. Hirșova. 1–3 fragmente de vase (punctul 8): 1,3 hallstatt tip Babadag, fazele I–II; 2 toartă cu buton, probabil epoca bronzului; Ghindărești. 4 fragment de vas Babadag faza III (punctul 10); 5, 7 Babadag I; 6 epoca bronzului (punctul 15).

acel loc a existat o întinsă așezare hallstattiană. Ceramica este neagră, lustruită și mai rar cărămizie. Pe baza fragmentelor distingem următoarele forme: strachină cu marginea arcuită spre interior, avînd exteriorul canelat oblic; toartă supraînălțată provenind de la o ceașcă; vas ornamentat cu linii incizate; vas în formă de borcan cu brîu alveolar. Materialul aparține Hallstattului timpuriu și eventual mijlociu.

10. În partea de sud a satului se află un promontoriu de piatră, îndreptat ca un pinten spre albia Dunării, pe care este instalat farul. În acel punct s-a găsit în anul 1961 o urnă getică (fig. 6/4) ce datează din secolele IV—III î.e.n. Cu prilejul cercetărilor de suprafață efectuate în iulie 1969 și a unui sondaj executat în octombrie același an, în dreptul casei cu nr. 568, s-au precizat urme de locuire din mai multe epoci: eneolitic (cultura Cernavoda I), Hallstatt și epoca romană. În stratul de depuneri observat în sondajul de informare (lung de 10,80 m, lat de 1,50 m, adînc de 0,60—0,70 m), strat ce depășește grosimea de 0,50 m predomină materialul de tip Cernavoda I. Apar numeroase fragmente de vase lucrate din lut amestecat cu valve de scoici pisate. Două fragmente păstrează ornamentul caracteristic realizat cu „șnurul înfășurat” (fig. 10/3). Ca și în alte așezări Cernavoda I apar fragmente de vase lucrate din pastă fină cu suprafața lustruită. Din această categorie remarcăm vasul în formă de bol. În afară de materialul ceramic tipic fazei Cernavoda I în același strat deranjat de locuiri mai noi au apărut câteva fragmente ceramice, care tipologic ar putea fi atribuite culturii Cernavoda III (fig. 10/1—2). Este vorba de castroanele cu margine lată înclinată și ușor arcuită spre exterior avînd suprafața interioară cu pliseuri paralele verticale (fig. 10/1). În același timp subliniem lipsa totală a vaselor-borcan ornamentate cu 1—4 brîuri paralele crestate sau alveolate, plasate imediat sub marginea vaselor. Lipsa unor asemenea vase, cele mai frecvente și mai caracteristice în așezările de tip Cernavoda III ne determină să afirmăm că în locul respectiv n-a existat o așezare Cernavoda III chiar dacă apar unele elemente cunoscute în cultura Cernavoda III. Urmele locuirii hallstattiene, relativ rare, nu apar în depuneri *in situ*. S-au găsit mai multe fragmente de vase cu suprafața neagră, lustruită. Un fragment provine dintr-o urnă cu proeminențe (fig. 9/4), un altul dintr-o strachină cu profil arcuit spre interior, ambele tipic hallstattiene. Materialul de care dispunem nu ne permite atribuirea precisă unei anumite faze din Hallstattul timpuriu sau mijlociu. Din epoca romană, pe lângă câteva fragmente ceramice menționăm descoperirea unei cănițe de caolin cu pereții subțiri avînd corpul relativ sferic și suprafața cu șanțuiri circulare adînci, paralele, databilă în secolele II—III e.n. (fig. 6/3).

11. La circa 1 km S de sat de pe marginea terasei înalte a Dunării s-au adunat în septembrie 1969 fragmente ceramice din perioada feudală timpurie (secolele IX—X) (fig. 8/4, 6).

12. La circa 1,5 km S de sat, pe malul înalt al Dunării, în dreptul locului de încărcare a șlepurilor cu piatră adusă de la Stînca Topalu s-au adunat cu prilejul cercetărilor de suprafață făcute în anul 1969, de pe o porțiune de circa 200 m de-a lungul malului, materiale arheologice din mai multe epoci: epoca bronzului, Hallstatt, epoca geto-dacică și feudală timpurie (secolele IX—X). Din materialele găsite atribuim epocii bronzu-

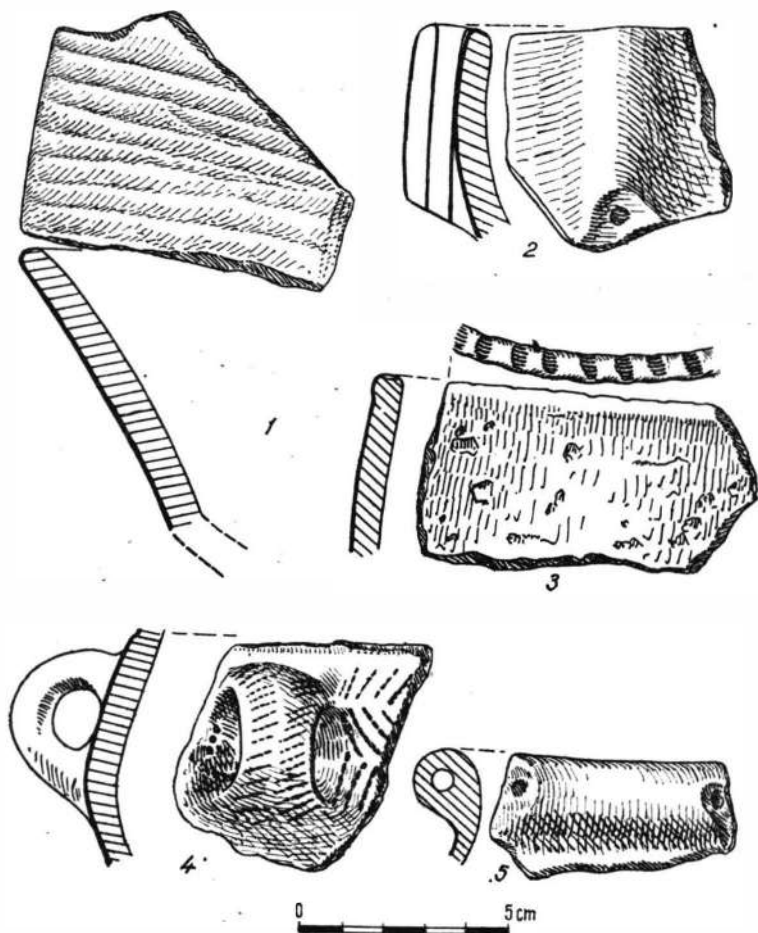


Fig. 10. Ghindărești. Fragmente ceramice din faza finală a culturii Cernavoda I: 1-3 din punctul 10; 4-5 din punctul 13 B.

lui un fragment de borcan cu profilul ușor bombat; are imediat sub buză un brâu în relief cu alveole adânci. Aspectul său este specific epocii bronzului. Natural un astfel de vas nu poate fi atribuit tipologic unei anumite culturi din epoca bronzului. Din aceeași epocă datează credem un percutor și câteva așchii de silex care trădează o tehnică de prelucrare grosolană în raport cu aceea din neolitic sau eneolitic.

Fragmentele ceramice hallstattiene sînt diferite în ceea ce privește tehnica, formele și ornamentele (fig. 11/2-4; 12/1-2). Unele sînt negre lustruite, tipice Hallstattului timpuriu. Ca forme remarcăm castroane cu marginea arcuită spre interior, căni și vase mari bitronconice. Un fragment de vas de culoare neagră are și ornamentul în benzi imprimate specific fazei Babadag II. Fragmente de căni cu marginea arcuită spre exterior, avînd pe umărul bombat caneluri oblice pot aparține în aceeași



Fig. 11. Ghindărești. 1 fragment de vase Prebadag; 2–4 Babadag I–II (punctul 12); 5–10 fragmente de vase Coslogeni (punctul 13 A).

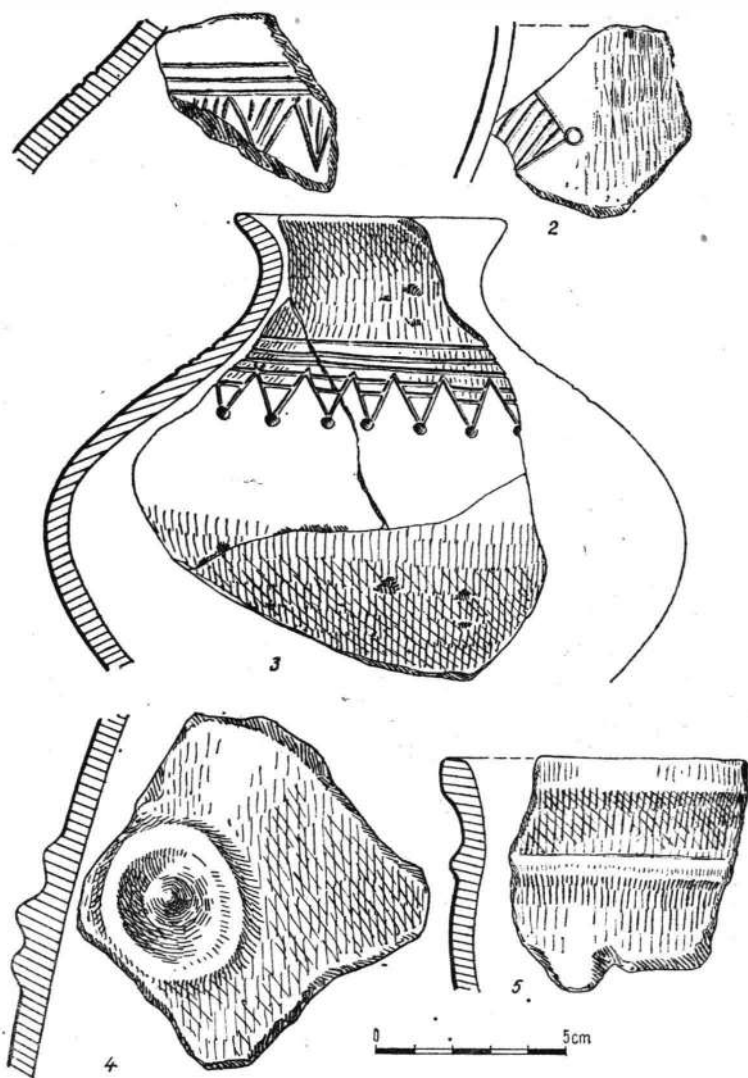


Fig. 12. Ghindărești. 1—2 fragmente de vase Babadag I—II; 3 Prebadag (punctul 12); 4 epoca bronzului, cultura ?; 5 Coslogeni.

măsură fazelor Babadag I și II. Deosebit de interesant este un ciob de cană (fig. 11/1; 12/3), cu corpul puternic bombat, gât scurt, îngust și marginea răsfrântă. Are suprafața exterioară lustruită, de culoare cenușiu-gălbuie deschisă. La partea superioară corpul vasului este ornamentat cu un motiv executat prin incizie, în formă de bandă continuă formată din trei linii paralele, sub care se află un șir de triunghiuri mici având în interior câte două linii paralele orizontale. La colțul inferior al triunghiului se află câte o mică adîncitură de formă circulară. Acest vas poate aparține fazei Babadag I. El are analogii în nivelul I de la Babadag.

Prin aspectul său general, culoare, formă și ornament nu este hallstattian. Credem că aparține unui aspect cultural de la sfârșitul epocii bronzului, care abia începe să se definească, aspect care va evolua pînă în pragul hallstattului, contribuind la formarea primului aspect hallstattian din regiunea respectivă cunoscut sub denumirea de Babadag I. Din epoca geto-dacică datează cîteva fragmente de vase mari în formă de borcan cu brîuri alveolare greu de datat cu mai multă precizie. Din perioada feudală timpurie, secolele IX—XI, remarcăm borcanele cu corp bombat, marginea răsfrîntă, culoarea cărămizie, suprafața cu striuri orizontale, iar pe gît impresiuni cu un instrument asemănător unei furculițe.

13. La circa 2 km S de satul Ghindărești se află un bot de deal distrus în cea mai mare parte de apele Dunării. Ceea ce a mai rămas apare ca un pinten al terasei înalte, îndreptat către albia Dunării și acesta tăiat transversal cu prilejul amenajării unui tunel pentru o cale ferată îngustă acum dezafectată și apoi în 1962 pentru amenajarea șoselei, care leagă cariera Stîncă—Topalu de locul de încărcare a șlepurilor. Cercetările de suprafață făcute în iulie și septembrie 1969 ne-au prilejuit identificarea a numeroase și variate materiale arheologice. Deși este vorba de un singur mare complex arheologic pentru a prezenta mai precis situația, notăm cu *A* restul botului de deal situat spre SV de șosea, cu *B* un rest doar din panta nordică a dealului distrus de Dunăre, situat spre NE de șosea și cu *C* viroaga de la nord de punctul *B* în care găsim o mare cantitate de materiale amestecate, adusă de viituri din bogatele straturi de cultură care au existat pe dealul dispărut. Cercetările de suprafață făcute în cele trei puncte alăturate și sondajele efectuate în punctele *A* și *B* au dat la lumină materiale care documentează așezări din următoarele epoci: eneolitic (culturile Gumelnița și Cernavoda I), epoca bronzului (cultura Coslogeni), Hallstatt și epoca romană.

Materiale, de tip Gumelnița se găsesc în mare cantitate în punctele *A* și *B* (fig. 13). În punctul *A* stratul de cultură Gumelnița depășește grosimea de 1 m. Spre limita nordică a botului de deal au fost observate resturile unei fortificații constînd din pietre de calcar legate cu lut ars care constituiau un val ce întărea panta în această parte și înconjura desigur întreaga așezare. Nu mai putem preciza în prezent întinderea așezării gumelnițene. Remarcăm doar faptul că între botul de deal păstrat (punctul *A*) și porțiunea de așezare păstrată în punctul *B*, unde am efectuat sondajul, sînt mai bine de 100 m. Ceramica apare în mare cantitate și ilustrează prin tehnică forme și ornamente faza Gumelnița A 1 și o etapă timpurie a fazei Gumelnița A 2. Materialele sînt întru totul asemănătoare celor descoperite în 1961 în nivelurile superioare ale tell-ului din satul Baia (Hamangia). Apare în mare cantitate ceramică foarte fină cu suprafața lustruită cu angobă roșiatică specifică aspectului dobrogean al culturii Gumelnița. Este, de asemenea, destul de frecventă ornamentarea cu grafit ca și aceea realizată prin scrijelirea suprafeței vasului spre a fi încrustată cu o substanță albă. Pe suprafața scrijelită sînt cruțate mici suprafețe circulare lustruite. Vasele lucrate într-o tehnică mai grosolană au suprafața ornamentată cu linii incizate, mai rar cu paranteze sau tratată cu barbotină. Este mai greu să precizăm formele de vase din materialul exclusiv fragmentar de care dispunem. Iese în evidență

frecvența străchinilor cu marginea arcuită în interior și adesea cu umăr profilat și a străchinilor cu marginea dreaptă îngroșată pe partea interioară. Un fragment de castronaș cu partea inferioară tronconică înaltă și fundul cu „umbo” precum și un fragment de capac cu ornament încrustat sînt proprii fazei Gumelnița A 1. În cea mai mare parte însă materialul descoperit de noi aparține începutului fazei Gumelnița A 2. Cercetări mai intense decît sondajele reduse făcute de noi ar da posibilitatea obținerii unor date mai numeroase asupra așezării gumelnițene de al Ghindărești.

În cele trei puncte au apărut fragmente ceramice de un aspect specific care documentează prin răspîndirea lor o așezare întinsă postgumelnițeană. Din punct de vedere tehnic se remarcă folosirea frecventă ca degresant în amestecul lutului a valvelor de scoici pisate. Pe lângă aceasta constatăm prezența unei categorii ceramice din pastă fină cu suprafața lustruită, de culoare gălbui-cenușie. Starea fragmentară a materialului de care dispunem nu ne permite să precizăm întreaga gamă de forme din perioada respectivă. Ies în evidență castroanele cu partea superioară ușor arcuită spre exterior, lucrate din pastă fină, cu suprafața lustruită, borcane cu partea superioară aproximativ cilindrică și oalele cu pereții bombăți și cu torți late avînd secțiunea longitudinală aproximativ semicirculară. Deosebit de semnificative sînt trei torți tubulare, perforate orizontal chiar pe marginea vasului (fig. 10/5). În privința ornamentării remarcăm trei fragmente de vase găsite în sectorul B: a) fragment de vas din lut amestecat cu valve de scoici pisate, ornamentat cu un șir de impresiuni realizate cu „șnurul înfășurat”, mod de ornamentare caracteristic și deosebit de frecvent pe ceramica culturii Cernavoda I; b) fragment de vas din pastă asemănătoare, ornamentat pe buză și pe banda ușor reliefată de sub buză cu imprimări cu „șnurul răsucit”, mod de ornamentare obișnuit în cultura Cernavoda I tîrzie și respectiv în orizontul corespunzător culturii Usatovo—Foltești; c) un al treilea fragment de vas, respectiv o tortiță cu secțiunea ovală, a fost ornamentat cu impresiuni realizate cu un instrument cu zimți (pieptene) (fig. 10/4), ornamentare ce amintește pe aceea din etapele timpurii ale ceramicii de tip Cucuteni C.

Din cele arătate considerăm că în mod special patru elemente ne ajută la definirea aspectului cultural din stratul ce suprapune resturile așezării Gumelnița A 2 și anume: a) folosirea ca degresant a valvelor de scoici pisate; b) ornamentarea cu șnurul înfășurat și răsucit; c) străchinile cu profil arcuit spre exterior și torțile tubulare. Primele două elemente sînt caracteristice culturii Cernavoda I. Ultimele două sînt frecvente în cultura Cernavoda III. Lipsa altor elemente definitorii pentru cultura Cernavoda III nu ne permite să atribuim materialele găsite de noi unei așezări Cernavoda III. Se pune deci aceeași problemă ca și în cazul descoperirilor de pe promontoriul pe care se află farul (punctul 10). Ca și acolo, materialul de care dispunem este redus. Observații stratigrafice pentru precizarea raportului dintre materialul tipic Cernavoda I și cel cunoscut în așezări Cernavoda III, nu avem încă. Străchinile cu profil arcuit spre exterior și torțile tubulare frecvente în cultura Cernavoda III apar pe un spațiu larg în Europa sud-estică la sfîrșitul culturilor eneolitice și înainte de cristalizarea culturii Cernavoda III. Credem că nu




Fig. 13. Ghindărești. Fragmente de vase și silexuri din așezarea gumelnițeană (punctele 13A, 13B).
<https://biblioteca-digitala.ro>




Fig. 14. Ghindărești. 1-9 fragmente de vase din punctul 15. 1 Babadag I; 2-3 Prebabadag-Babadag I; 4-8 Babadag I-11; 9 epoca bronzului, cultura?; Topalu 10-14 fragmente de vase Babadag II (punctul 16).

greșim atribuind materialele în discuție unui aspect Cernavoda I final, parțial contemporan cu cultura Usatovo—Foltești.

În cele trei puncte s-au găsit relativ numeroase fragmente ceramice (fig. 11/5—10) aparținând culturii epocii bronzului de curînd identificată, denumită de tip Coslogeni¹¹. Dintre acestea cele mai numeroase, de factură mediocră, din pastă cu cioburi pisate sau cu pietricele, de culoare cărămizie-cenușie sau, mai adesea, cenușie-negricioasă sau cenușie-gălbuie, indică forma vasului borcan avînd la 2—4 cm sub buză un brîu neted în relief (fig. 11/5—9). Alte fragmente de factură mai bună provin de la castroane adînci cu profilul părții superioare arcuit în afară, cu marginea simplă sau îngroșată la exterior (fig. 12/5).

Fragmentele ceramicii hallstattiene provin din urne bitronconice cu marginea răsfrîntă și străchini cu marginea îndoită spre interior și cu caneluri oblice la exterior. Aceste vase au fost lucrate în tehnică bună specifică Hallstattului timpuriu. Au suprafața lustruită, de culoare neagră, și în afara canelurilor, care apar pe unele vase, sînt lipsite de ornamente incizate sau imprimate. Deși în cantitate relativ redusă, aceste resturi ceramice documentează prin specificul lor existența în punctul respectiv a unei așezări din faza Babadag III. Din epoca romană au apărut cîteva fragmente ceramice numai în punctul B.

14. La circa 4,5 km S de sat, pe marginea terasei Dunării s-au găsit pe o suprafață întinsă fragmente ceramice din perioada feudală timpurie (secolele IX—XI e.n.) (fig. 7/8). Remarcăm și printre acestea borcanele cărămizii-gălbui cu suprafața striată cu linii orizontale sau în val, precum și vasele din pastă fină cenușie avînd suprafața ornamentată cu linii lustruite dispuse în rețea.

15. La circa 5 km S de sat, pe versantul nordic al văii Cichirgeaua și vizavi de Stîncea Topalu (fig. 1), terasa Dunării se termină sub forma a două boturi de deal. Pe suprafața acestor două promontorii ce coboară în direcția Dunării s-au găsit cu prilejul periegezei făcute în 1962 mai multe fragmente ceramice, (fig. 9/5—7; 14/1—8) dintre care unul deosebit de interesant (fig. 14/1). Pe acesta apare un ornament format din benzi de linii orizontale paralele incizate iar între ele șiruri de cerculețe unite prin linii tangente de asemenea incizate, șiruri de creștături, iar la partea sa inferioară ornamentul se termina printr-un șir de împunsături oblice. Suprafața fragmentului ceramic are mai jos caneluri largi verticale, separate prin benzi reliefate, de aspectul unor coaste. Importanța acestui fragment ceramic pentru cel mai vechi aspect al hallstattului timpuriu dobrogean a fost subliniată de rezultatul cercetărilor de la Babadag (1961—1968), acest fel de ornamentare fiind caracteristic fazei Babadag I¹².

Între 26 septembrie — 4 octombrie 1969 s-au făcut din nou cercetări de suprafață pe cele două promontorii și s-a efectuat un sondaj pe promontoriul mai mic situat la nord. S-au găsit puține fragmente ceramice între 0—0,20 m adîncime. Nu s-a constatat nici un complex de locuire și nici un strat de cultură propriu-zis. Deși nu avem nici un indiciu

¹¹ Sebastian Morintz și Niță Angheliescu, SCIV, 21, 1970, p. 373—414.

¹² Fragmentul ceramic a fost descoperit de Done Șerbănescu, vezi și Sebastian Morintz, Dacia, N.S., 8, 1964, p. 108, nota 10 și fig. 7/10, 8/11.

stratigrafic considerăm că în locul respectiv a existat o locuire de scurtă durată, răvășită și aceasta de lucrările agricole. Aspectul cultural și poziția cronologică este indicată de ceramica descoperită la suprafață sau în sondaj, la foarte mică adâncime. Pe baza fragmentelor ceramice constatăm existența următoarelor forme: 1. vase bitronconice cu marginea arcuită spre exterior; 2. străchini cu marginea îndoită spre interior; 3. cești cu umăr bombat; 4. căni cu corp bombat și gît strîmt avînd o toartă și 5. vase-borcan („sac”). Primele trei forme sînt lucrate în tehnică îngrijită, avînd suprafața lustruită de culoare neagră sau cărămizie. Celelalte forme sînt lucrate în mod grosolan. Au culoarea cărămizie sau cenușie-cărămizie. Vasele-borcan sînt ornamentate cu briuri alveolare sau crestate.

Ornamentarea este destul de frecventă și variată la vasele de factură bună. Adesea, datorită materialului exclusiv fragmentar nu putem raporta ornamentul la formă. Se pare că cele mai multe cioburi cu ornamente provin din vase bitronconice și cești. Ca motive ornamentale menționăm: șiruri de cercuri concentrice unite prin tangente incizate, linii paralele orizontale sub care se află linii în ghirlandă, toate incizate; șiruri de triunghiuri hașurate avînd uneori în colțul de jos un mic cerc; benzi orizontale, șiruri de triunghiuri, ghirlande și puncte; linii incizate în formă de brăduț plasat orizontal pe marginea unor străchini; motive sub formă de benzi orizontale, executate cu așa-zisul torques; proeminențe conice mai mici sau mai mari înconjurate de caneluri circulare sau benzi circulare în relief. Subliniem că din 18 fragmente ceramice cu ornament adîncit, numai 3 sînt ornamentate cu torques-ul, restul prin incizie. Nu putem preciza stratigrafic dacă materialul prezentat aparține unei singure faze. Facem precizarea că în punctul respectiv în afară de cîteva fragmente ceramice feudale timpurii (tip Dridu) nu s-au mai găsit materiale care să poată fi atribuite altei culturi cunoscute. Aproape toate fragmentele ceramice descrise mai sus își găsesc corespondențe în ceea ce privește tehnica, formele și ornamentele în cel mai vechi nivel al așezării hallstattiene de la Babadag, respectiv în faza Babadag I. Considerăm că materialul prezentat ilustrează o așezare de scurtă durată din faza Babadag I.

Topalu (jud. Constanța)

16. La circa 5 km nord de satul Topalu, pe malul înalt al Dunării pe versantul sudic al văii Cichirgeaua se află locul numit „Stîncă” unde de mai mulți ani se extrage piatră. Prin cercetări de suprafață s-a constatat că pe înălțimea distrusă în parte de lucrările carierei a existat o așezare hallstattiană și alta din epoca romană¹³. Au urmat alte perieghize cu prilejul cărora au fost confirmate primele observații și s-au adunat noi materiale. Stratul hallstattian are în unele locuri grosimea de 1,5 m. Din umplutura unor gropi care au devenit vizibile prin prăbușirea malului, s-au scos fragmente de vase și oase de animale (bovine, ovi-caprine, porcine). Fragmentele de vase indică următoarele forme: vase (urme) bitronconice, cu marginea îndoită spre exterior; străchini cu marginea arcuită în interior; cești dintre care unele cu torți supraînălțate, avînd fundul

¹³ Grigore Florescu, P. Diaconu și Radu Florescu, Capidava, I, 1958, p. 245.

în „umbo” și vasele-borcan cu briu alveolat. Primele trei forme sînt lucrate în tehnica îngrijită avînd suprafața lustruită de culoare neagră-cenușie sau cărămizie. Vasele-borcan au fost făcute în tehnica grosolană și au culoarea cărămizie sau cenușie-cărămizie. Vasele lucrate în tehnică bună au suprafața adesea ornamentată (fig. 14/10—14; 15). Ornamentarea este variată și constă din motive realizate prin incizie, imprimare și canelare. Din incizii s-au făcut șiruri de triunghiuri, benzi continui care încing mijlocul vaselor, șiruri de linii scurte oblice, paralele. Uneori liniile incizate se combină cu șiruri de împunsături, alteori intră în combinații cu caneluri. Motivul imprimat formează largi benzi ornamentale pe corpul vaselor, pe mijlocul acestor benzi sînd clasicul motiv format din mici cercuri concentrice legate prin benzi tangente de asemenea imprimate.

Nu avem nici un indiciu stratigrafic asupra evoluției culturale din așezarea hallstattiană de la Stîncă Topalu. Este sigur că unele fragmente ceramice aparțin fazei Babadag II și foarte probabil că altele corespund fazei Babadag I.



Materialele prezentate provin, după cum s-a arătat, din cercetări de suprafață, descoperiri întîmplătoare făcute cu prilejul unor lucrări și din patru sondaje, aproape exclusiv de pe malul dobrogean al Dunării de la sud de Vadul Oii și pînă la nord de Topalu.

Cele mai vechi vestigii arheologice din această zonă au apărut la baza tell-ului de la Hirșova (punctul 6) și aparțin culturii Boian (faza III = Vidra). Stratigrafia tell-ului a arătat o evoluție continuă pînă la sfîrșitul eneoliticului reprezentat de așezarea de tip Cernavoda I. Nu mai insistăm asupra acestor descoperiri care au fost publicate într-o formă sumară¹⁴.

Vom discuta pe scurt subliniind în special elementele noi pe care le oferă descoperirile prezentate în paginile anterioare. În privința așezării gumelnițene de la Ghindărești, punctele 13 A și 13 B, distrusă în cea mai mare parte, se remarcă sistemul de fortificație cu un val din pietre de calcar și lut întărit prin ardere. Fără să fi avut posibilitatea să urmărim fortificația pe mica porțiune păstrată din întinsa așezare, am observat totuși că aceasta urmărește linia superioară a pantei. Este sigur că alături de val a existat un șanț exterior în zona dinspre interiorul terasei, unde lipsea panta naturală. Fortificația așezării de la Ghindărești cu val de piatră și lut ars constituie un element nou pentru cunoașterea tipurilor de fortificare ale așezărilor gumelnițene.¹⁵

Cultura Cernavoda I este cunoscută în Dobrogea prin așezările de la Cernavoda¹⁶ și Hirșova (punctul 6) precum și printr-o serie de așezări din sud-estul Munteniei.¹⁷ În sondajele făcute la Ghindărești în punctele 10 și 13, alături de ceramica specifică culturii Cernavoda I apar unele elemente Cernavoda III (fig. 10). Ne referim în special la străchinile cu marginea lată arcuită spre exterior, avînd pe suprafața interioară cane-

¹⁴ Doina Galbenu, *op. cit.*

¹⁵ Sebastian Morintz, SCIV, 13, 1962, 2, p. 273—282.

¹⁶ D. Berciu și colaboratori, Materiale, 5, 1959, p. 105; 6, 1959, p. 99—101; 7, 1961, p. 51—52; D. Berciu, *Contribuții la problemele neoliticului în România, în lumina roilor cercetări*, București, 1961, p. 135—138.

¹⁷ Sebastian Morintz și Petre Roman, Dacia, N.S., 12, 1968, p. 47—77.

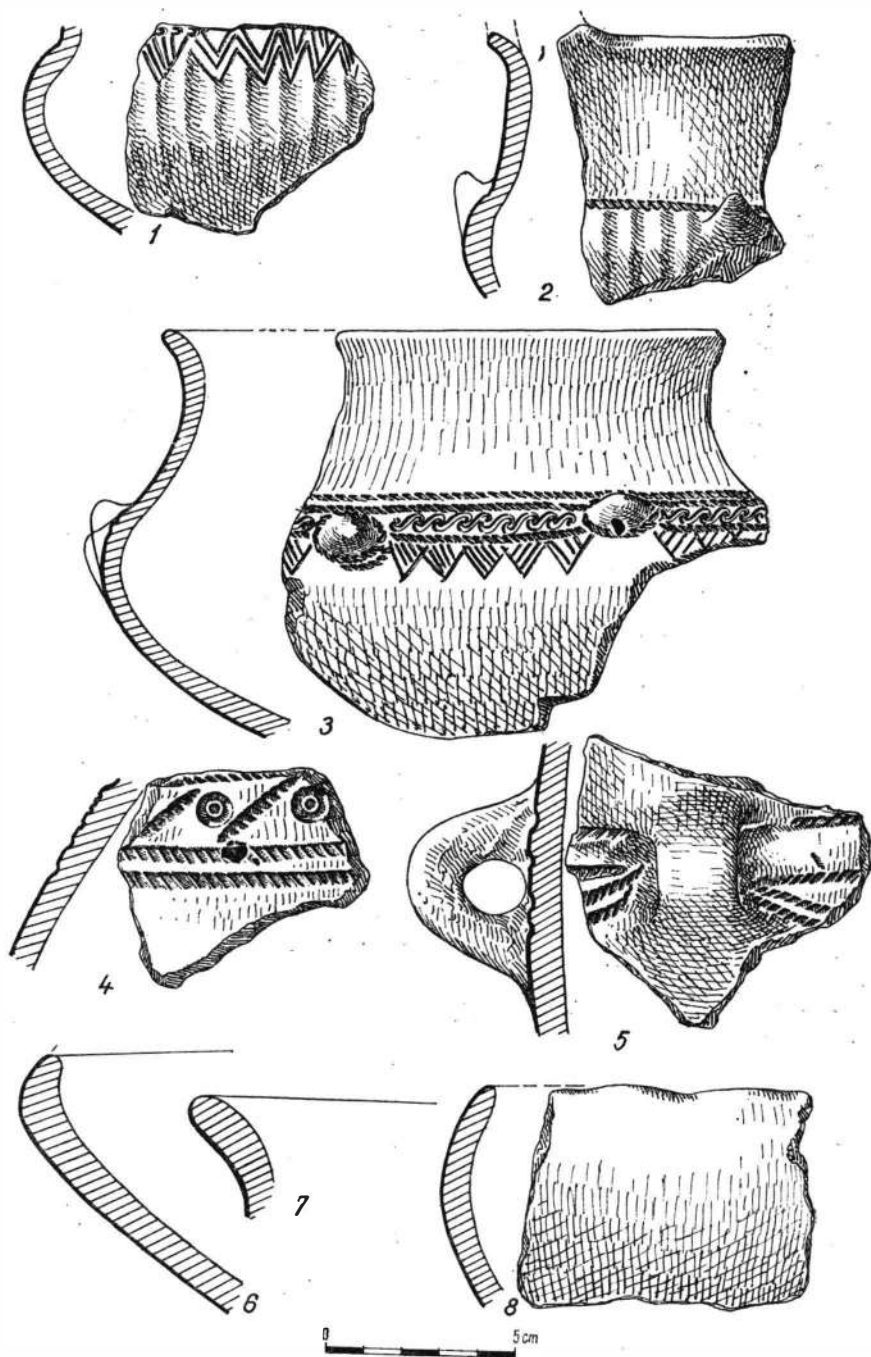


Fig. 15. Topalu. 1—8 fragmente ceramice din așezarea hallstattiană, Babadag II de la „Stinca” (punctul 16).

luri-pliseuri verticale, la torțile tubulare orizontale și la cele tubulare verticale (acestea apar uneori ca o perforare verticală a marginii îngroșate a vasului). Asemenea elemente, frecvente în cultura Cernavoda III au fost sesizate în ultimii ani în medii culturale diferite pe un larg spațiu cuprins aproximativ între cursurile inferioare ale râurilor Tisa și Morava, pe de o parte și ambele maluri ale Dunării dintre Brăila și Cernavodă pe de altă parte. Apariția acestor elemente disparate sau în asociere, cum e cazul la Ghindărești, indică un anumit orizont cronologic care marchează sfârșitul eneoliticului și începutul perioadei de tranziție la epoca bronzului. Cultura Cernavoda III dezvoltată pe un puternic fond Gumelnița—Sălcuța târzie din vestul Munteniei și Oltenia va asimila și dezvoltă formele ceramicii la care ne-am referit. Cercetările de pînă acum arată prezența în Dobrogea a culturii Cernavoda III într-o fază târzie, evoluată, în raport cu așezările cunoscute în vestul Munteniei și Oltenia.

Mormintele cu ocră de la Hirșova (punctul 3) deși apărute în condițiile arătate aduc noi date asupra unei perioade puțin cunoscute din istoria străveche a Dobrogei. Mult timp mormintele cu ocră din Moldova, Dobrogea și Muntenia au fost atribuite perioadei de tranziție de la eneolitic la epoca bronzului. Ulterior s-a constatat că inventarul majorității mormintelor cu ocră este deosebit de materialele ce caracterizează culturile perioadei de tranziție de la Dunărea de Jos, respectiv Cernavoda II și III. În același timp cercetările arheologice n-au reușit să precizeze nici o cultură pentru epoca bronzului timpuriu și mijlociu din estul Munteniei și din Dobrogea. Analiza inventarului mormintelor cu ocră din regiunile menționate a dus în ultimul timp la concluzia că acestea datează tocmai din perioadele pentru care lipsea documentarea și că ele aparțin unor populații venite din stepele din nordul Mării Negre. Într-adevăr patru din vasele descoperite la Hirșova (fig. 4/1, 4, 5, 6; 5/2—5) au analogii apropiate în nordul Mării Negre. Din aceeași vreme datează și vasul de la fig. 4/2. Originea sa este de căutat în altă parte și anume în aria populațiilor care foloseau în epoca bronzului timpuriu vase ornamentate cu impresiuni ale șnurului, respectiv în regiunile din vecinătatea nordică a României.

Epoca târzie a bronzului este ilustrată de materiale de tip Coslogeni din punctele 9 și 13. În special ceramica din punctul 13 documentează un aspect puțin evoluat foarte asemănător culturii Sabatinovka. Faptul nu ne surprinde. Cultura Coslogeni este o extindere a culturii Sabatinovka în sud-estul României, care a avut ulterior o evoluție proprie și contacte cu culturile balcanice și carpatice din bronzul târziu.

Descoperirile din zona cercetată aduc contribuții importante cu privire la evoluția culturii Babadag care acoperă Hallstattul timpuriu și mijlociu din Dobrogea și regiunile imediat învecinate. S-a remarcat mai demult că prima fază a culturii Babadag (I) nu moștenește nimic din cultura Coslogeni, că între cele două culturi nu există contacte genetice. Către această concluzie ducea inevitabil aspectul ceramicii din prima perioadă a culturii Babadag, în special din jumătatea nordică a Dobrogei și eventual din spațiul mai larg care cuprinde zona gurilor Dunării. S-a emis astfel ipoteza existenței unui aspect final al epocii bronzului, care va fi participat la formarea primului aspect hallstattian de tip Babadag I. Materiale răzlețe indicau un asemenea aspect în județele Galați, Brăila

și Tulcea. Mai mult, acest aspect cultural are unele ornamente în ceramică ce amintesc fazele finale ale Culturii Monteoru. Ulterior s-a propus pentru acest aspect denumirea „Sihleanu”.¹⁸ Un fragment ceramic indică existența acestui aspect cultural și în zona cercetată de noi (fig. 11/1 ; 12/3). Pe de altă parte, materialul din așezarea din punctul 15 și unele fragmente din punctul 12 prezintă foarte bune analogii cu ceramica de la Sihleanu (jud. Brăila). Ținând seama de faptul că materialele noastre provin aproape exclusiv din cercetările de suprafață, în unele cazuri e greu de precizat dacă un anumit fragment ceramic aparține aspectului Prebadag (Sihleanu) sau fazei Babadag I.

Materiale ce pot fi atribuite fazei Babadag I am găsit în punctele 8, 12 și, în special, în punctul 15. Faza Babadag II este bine reprezentată în punctele 1, 8, 12, 16, iar faza Babadag III în punctele 6, 9, 10, 13. Cercetările noastre ne-au permis verificarea stratigrafiei și respectiv a periodizării culturii Babadag prin stratigrafia orizontală.

Din Hallstattul mijlociu de sfârșit sau mai probabil din Hallstattul de sfârșit (secolele VI—V) datează vasul din punctul 3 fig. 4/3. El provine desigur dintr-un mormînt distrus.

Din a doua epocă a fierului, respectiv epoca geto-dacică, remarcăm urna descoperită în punctul 10 și câteva fragmente ceramice din punctele 7 și 12.

Mai numeroase sînt descoperirile din epoca romană dintre care menționăm necropola (sec. I—II) din punctul 4 și resturile de așezări din punctele 10 și 13 B (sec. II—III). Interesante sînt de asemeni materialele descoperite în punctul 7 și anume ceramica lucrată cu mîna care-și găsește analogii atît în lumea carpică cît și în cea sarmatică din sec. II—III. Unele descoperiri romane se referă la secolele IV—VI.

Relativ numeroase sînt de asemeni descoperirile din perioada feudală timpurie (sec. IX—XI) din punctele 1, 5, 8, 11, 14.

RECHERCHES ARCHÉOLOGIQUES À HÎRȘOVA ET AUX ALENTOURS

RÉSUMÉ

L'article présente des découvertes faites au cours des années 1959—1963 et 1969 aux endroits marqués sur la carte. Il s'agit de matériels provenant de recherches en surface, de découvertes occasionnées par certains travaux et de quatre petits sondages. Les matériaux les plus anciens de la zone étudiée ont été livrés par le tell (point 6) fouillé en 1961, qui a permis l'étude de toute l'évolution de la culture Boian (phase III) jusqu'à la culture Cernavoda I. Un nouveau système de fortification a été mis au jour dans la station de type Gumelnița de Ghindărești (point 13) : il se compose d'un vallum construit en pierres calcaires avec un mortier d'argile consolidé par le feu. Dans les stations Cernavoda I (des points 10 et 13), on a mis au jour des fragments céramiques (fig. 10/1, 2, 5), propres au agglomérations de type Cernica III. Ils délimitent un horizon chronologique correspondant à la phase finale de la culture Cernavoda I, de beaucoup antérieur à la formation de la culture Cernavoda III.

¹⁸ N. Hartușche, Pontica, 5, 1972, p. 59—73.

Les tombes à ocre rouge découvertes au point 3, avec les vases reproduits dans la fig. 4/1, 2, 4, 5, 6 attestent la présence à l'époque du bronze incipient en Dobroudja des populations de la steppe. Des fragments de vases forts similaires à ceux de type Sabatinovka sont apparus au point 13. Des matériaux hallstattiens de type Babadag ont été mis au jour à plusieurs endroits. Ces matériaux, différant d'une agglomération à l'autre, confirment partant de la stratigraphie horizontale la périodisation, ainsi que le contenu des trois phases délimitées dans l'agglomération de Babadag.

Par la suite, les documents archéologiques attestent la présence de la population gëto-dace aux IV^e—II^e siècles av.n.è. Quantité de découvertes concernent l'époque romaine (I^{er}—VI^e siècles de n.è.) ou celle du haut Moyen-Âge (IX^e—XI^e siècles).

EXPLICATION DES FIGURES

Fig. 1. La carte des points de découvertes.

Fig. 2. Hirșova. 1—10 fragments céramiques de l'agglomération hallstattiennne de type Babadag de Rasim (point 1).

Fig. 3. Hirșova. 1—5 fragments céramiques de l'agglomération hallstattiennne de type Babadag de Rasim (point 1); 6—8 fragments céramiques de l'agglomération « du lac » (point 8).

Fig. 4. Hirșova, 1—2, 4—6 vases provenant des tombes à ocre rouge découvertes dans la colline du monument; 3 vase hallstattien mis au jour au même endroit (point 3).

Fig. 5. Hirșova. 1—5 vases des tombes à ocre rouge découverts dans la colline du monument (point 3).

Fig. 6. Hirșova. 1—2 vases des tombes d'époque romaine découvertes rue Crinului (point 4); Ghindărești, 3 vase romain; 4 urne gétique — les deux trouvés au lieu dit « la far » (point 10).

Fig. 7. Hirșova, 1—4 fragments de vases de facture sarmatique; 5—7 fragments de vases de facture carpique (point 7); Ghindărești. 8, fragment de haute époque féodale (point 14).

Fig. 8. Hirșova. 1—2 profils d'écuelles gétiques (III^e—II^e siècles av.n.è.); 3 fragment de vase dace (?) d'époque romaine; 5 profil de vase de la période féodale incipiente (point 7); Ghindărești. 4, 6 fragments de vases de haute époque féodale (point 11).

Fig. 9. Hirșova. 1—3, fragments de vases (point 8); 1, 3 hallstatt, type Babadag, phases I—II; 2 anse à bouton, probablement de l'âge du bronze; Ghindărești. 4 fragment de vase Babadag, phase III (point 10); 5, 7 Babadag I; 6 âge du bronze (point 15).

Fig. 10. Ghindărești. Fragments céramiques de la phase finale de la culture Cernavoda I: 1—3 provenant du point 10; 4—5 provenant des points 13 B.

Fig. 11. Ghindărești. 1 fragment de vase Prébabadag; 2—4 Babadag I—II (point 12); 5—10 fragments de vases Coslogeni (point 13).

Fig. 12. Ghindărești. 1—2 fragments de vases Babadag I—II; 3 Prébabadag (point 12); 4 âge du bronze, culture?; 5 Coslogeni.

Fig. 13. Ghindărești. Fragments de vases et silex de l'agglomération de Gumelnița (points 13 A, 13 B).

Fig. 14. Ghindărești. 1—9 fragments de vases provenant du point 15. 1 Babadag I; 2—3 Prébabadag — Babadag I; 4—8 Babadag I—II; 9 époque du bronze, culture?; Topalu 10—14 fragments de vases Babadag II (point 16).

Fig. 15. Topalu. 1—8 fragments céramique de l'agglomération hallstattiennne Babadag II du lieu dit « Stnca » (point 16).

NOI CERCETĂRI ARHEOLOGICE LA STOICANI (JUD. GALAȚI)

DE

M. PETRESCU-DÎMBOVIȚA și MARIN DINU

Pe locul numit „Dealul de pe Rîpă” de pe teritoriul satului Stoicani, în imediata apropiere a cunoscutei stațiuni neolitice de pe „Cetățuia”, se află un întins cimitir hallstattian, din care, prin săpăturile efectuate în 1948—1949, s-au descoperit 55 morminte de înhumăție cu schelete în poziție chircită, datate în Hallstattul mijlociu¹.

Tot pe acest loc, prin săpăturile din 1949 s-a descoperit și o groapă-bordei, care a fost atribuită, pe baza materialului din cuprinsul ei, îndeosebi ceramică și plastică, culturii Usatovo—Foltești, din perioada de tranziție de la neolitic la epoca bronzului².

Ulterior, această din urmă descoperire a fost discutată în mai multe rânduri de diverși cercetători din țară, care au încadrat materialul ceramic respectiv, cel puțin în parte, nu numai în perioada de tranziție de la neolitic la bronz, ci chiar și la începutul epocii bronzului, punîndu-l în legătură cu o fază, considerată mai nouă în evoluția culturii Foltești, denumită Foltești II și încadrată la începutul epocii bronzului³.

Avînd în vedere tezele formulate, mai ales în ultima vreme, cu privire la încadrarea culturală și cronologică a culturii Foltești și, în special, discuțiile purtate cu privire la faza Foltești II, s-a considerat că este indicat să se reia săpăturile atît la Foltești, în așezarea eponimă de la punctul „Ruptura”, cît și în cuprinsul necropolei hallstattiene de la Stoicani unde au fost descoperite resturi de locuire aparținînd aceleiași culturi.

În acest scop, în 1971, s-au reluat săpăturile pe locul necropolei hallstattiene de la Stoicani, efectuîndu-se în același timp și un sondaj în așezarea de la Foltești, care a fost urmat de săpături în 1972.

¹ M. Petrescu-Dimbovița, *Materiale*, 1, 1953, p. 157—211.

² *Ibidem*, p. 162—163.

³ Marilena Florescu, *ArhMold*, 2—3, p. 113 și urm.; Silvia Marinescu-Bîlcu, *SCIV*, 15, 1964, 2, p. 244 și urm.

În cele ce urmează ne vom referi numai la rezultatele săpăturilor de la Stoicani⁴, iar cu alt prilej vom prezenta în mod detaliat și pe cele ale cercetărilor recente de la Foltești.

Aceste săpături s-au efectuat imediat la vest de suprafața cercetată în 1949, dincolo de casa învățătorului Iacob Costin, adică în intervalul dintre această suprafață, în care au fost descoperite mormintele cu numerele 50, 54, 55 și ultima suprafață cercetată în același an, în sectorul de vest.

Noile săpături se plasează spre marginea nordică a formei de teren respective, urmînd ca în viitor să se continue pînă la extremitatea ei sudică unde terenul este în ușoară pantă de la nord la sud. În total s-a cercetat o suprafață de 138 m², pînă la adîncimea maximă de 1,60 m în dreptul bordeiului 2 și pînă la 3 m pe locul mormîntului celui mai adînc.

Pentru a se putea face observații stratigrafice cît mai precise, atît în ceea ce privește depunerea culturii Foltești, cît și gropile mormintelor, suprafața respectivă a fost săpată prin carouri cu latura de 2 m și cu pereți intermediari de 0,30 m lățime, făcîndu-se unele lărgiri în dreptul complexelor de locuire. În felul acesta s-au obținut mai multe secțiuni cu ajutorul cărora s-au determinat în plan și în profil atît resturile de locuire cît și gropile mormintelor.

În afară de suprafața amintită a mai fost săpat și un șanț de 1,50 × 8 m, perpendicular pe ea, în dreptul unei depresiuni pentru a se putea preciza dacă la locul respectiv a fost sau nu un șanț de apărare (fig. 1).

Stratigrafia (fig. 2/I—III). În sectorul cercetat, sub un sol purtat, gros de 0,10—0,15 m, provenit din săpăturile mai vechi, urmează solul vegetal de culoare cenușie-cafenie, gros de 0,20—0,30 m, în cuprinsul căruia s-au găsit cîteva resturi ceramice hallstattiene printre care și un vas întreg cu toartă, precum și unele fragmente ceramice de tip Dridu.

Sub această depunere urmează un strat mazăros de culoare cafenie mai deschisă cu o grosime medie de 0,20—0,25 m, în cuprinsul căruia s-au găsit mai multe fragmente ceramice izolate de tip Foltești (fig. 3/3—8), un răzuitor fragmentar de silex și două dălțițe din gresie cafenie (fig. 3/1—2), precum și cîteva fragmente ceramice hallstattiene izolate, la adîncimi variînd între 0,10—0,70 m față de suprafața actuală a solului, care provin probabil de la morminte hallstattiene deranjate. În afară de acestea, la adîncimea de 0,60 m, s-a descoperit și un fragment ceramic de tip Dridu, pătruns aici, probabil prin plantațiile de pomi, ca și eventual unele resturi ceramice hallstattiene din această depunere.

De la baza acestui strat au fost săpate o bordei (nr. 2) și nouă gropi, dintre care patru au fost cercetate în întregime, iar alte cinci numai parțial. Depunerea aceasta, care reprezintă stratul de cultură al așezării de tip Foltești de pe locul respectiv, suprapune solul galben, fără resturi arheologice, care se continuă mai jos prin solul cu concrețiuni calcaroase de culoare galbenă-deschisă (fig. 2).

⁴ La aceste săpături, efectuate în perioadele 5—25 iulie și 25—28 august, sub conducerea prof. M. Petrescu-Dimbovița și lector M. Dinu, au participat și următorii studenți practicanți de la Facultatea de istorie-filozofie a Univ. „Al. I. Cuza” din Iași: Bauman Ionel, Hamciuc Claudia, Niculescu Gustav (an IV) și Dorin Mihai (an II).

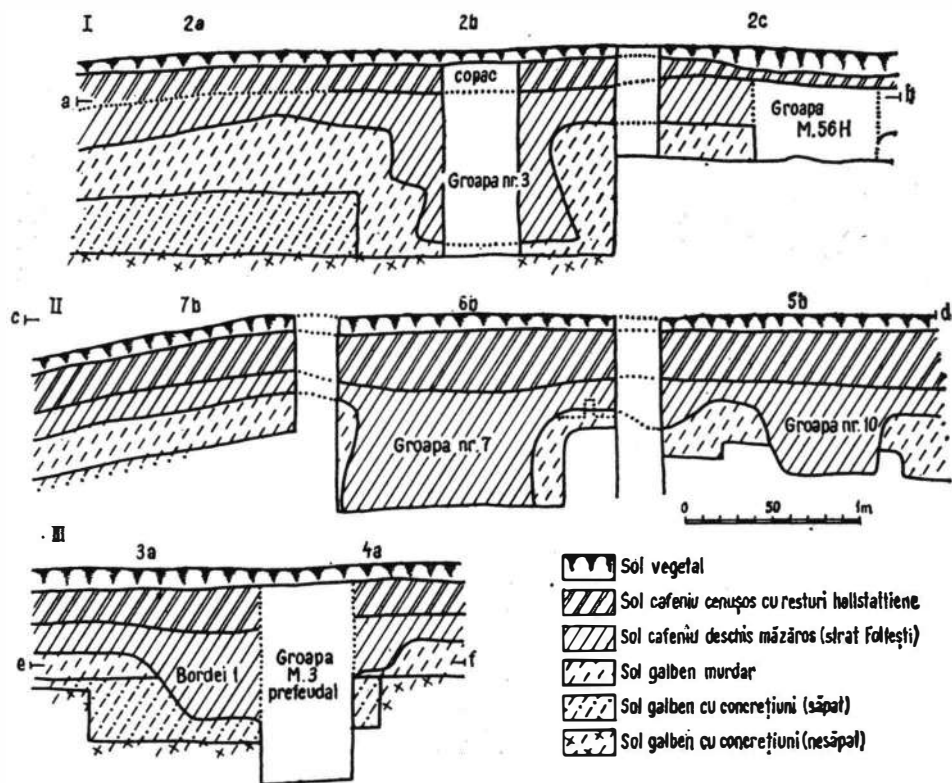


Fig. 2. Stoicani. Cimitirul hallstattian. Secțiuni în suprafața săpată; I a—b; II c—d; III e—f.

În medie, săpătura a atins adâncimi între 1—1,20 m, iar în dreptul gropilor, bordeiului și mormintelor, de la 1,20— la 1,90 m. În ceea ce privește șanțul I, săpat în dreptul alveolării care traversează terenul în direcția N—S, s-au făcut aceleași observații stratigrafice ca și în restul suprafeței, precizându-se totodată că pe locul alveolării n-a existat un șanț de apărare din vechime, așa cum s-a presupus inițial. Este vorba de o săpătură modernă prin care s-a delimitat, în zona respectivă, terenul agricol de marginea terasei cu dealuri ripoase.

Alte observații de ordin stratigrafic s-au făcut și în legătură cu cele opt morminte de pe acest loc, dintre care cinci hallstattiene și trei din perioada prefeudală (secolele VIII—X). Astfel, s-au precizat formele și dimensiunile gropilor, precum și depunerile de la baza cărora au fost săpate.

În cele ce urmează prezentăm, în ordine cronologică, de jos în sus, toate descoperirile făcute cu prilejul săpăturii.

Locuirea de tip Foltești. Suprafața cercetată, fiind în continuarea aceleia săpate anterior în 1949, în al cărui colț de nord-vest s-a săpat, în cea mai mare parte, o groapă ovală de bordei de 3 × 5 m (bordei 1),

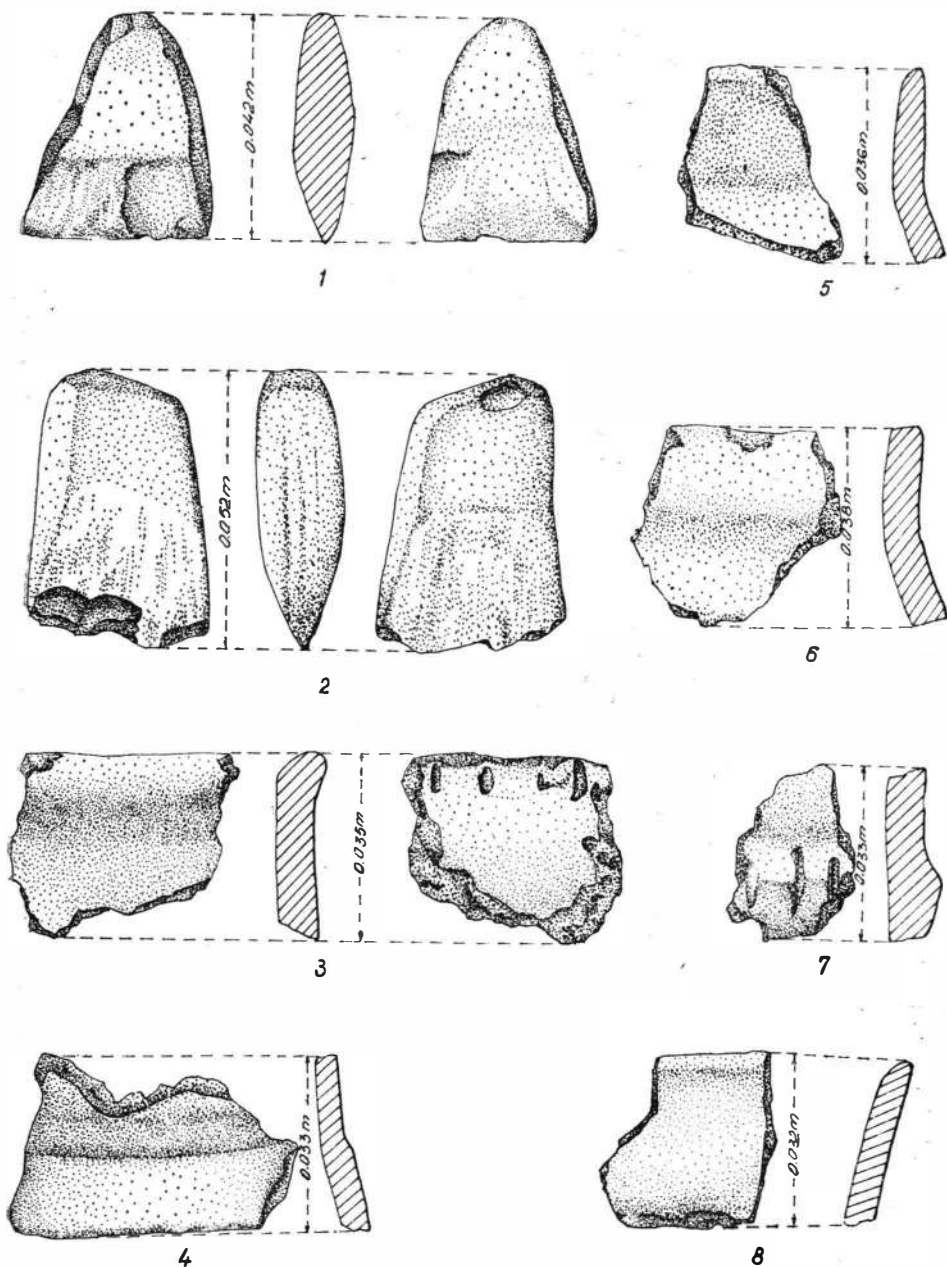


Fig. 3. Stoicani. Cimitirul hallstattian. 1—2 topoare din gresie și 3—8 ceramică de tip Foltești, din afara bordeiului și a gropilor.

notat pe plan cu litera r^5 , era de așteptat să se găsească în continuare și alte resturi de locuire din vremea culturii Foltești.

Într-adevăr, asemenea resturi s-au găsit în apropierea imediată a acestui bordei în carourile A_3 — A_4 și mai ales în cuprinsul unei alte locuințe bordei, mai mare (bordeiu 2), identificată în jumătatea de sud a suprafeței săpate (fig. 1). În afară de acestea, s-au mai semnalat unele resturi ceramice sporadice de tip Foltești, atât în pământul de umplură al gropilor din vremea acestei culturi, cât și în spațiile libere dintre ele. Este de remarcat concentrarea materialelor arheologice în cuprinsul bordeiului, la fel ca și în suprafața săpată în 1949.

Bordeiul 2. Această locuință a fost afectată parțial pe o lățime de 1 m pe latura sa de est cu prilejul săpăturilor din 1949, care în acest loc au fost adâncite numai pînă la 0,60 m. Pentru prima dată prin săpăturile recente s-a delimitat în plan, la 0,70 m adîncime, groapa bordeiului și s-au făcut observații cu privire la forma, orientarea, dimensiunile și sistemul de săpare, precum și în ceea ce privește conținutul lui.

Astfel, relativ la formă, s-a precizat că ea este alungită și gîtuită către mijloc. Colțurile bordeiului sînt ascuțite. Pe mijlocul laturii de sud este intrarea, prevăzută cu un ușor prag, rest din treptele de pe locul respectiv.

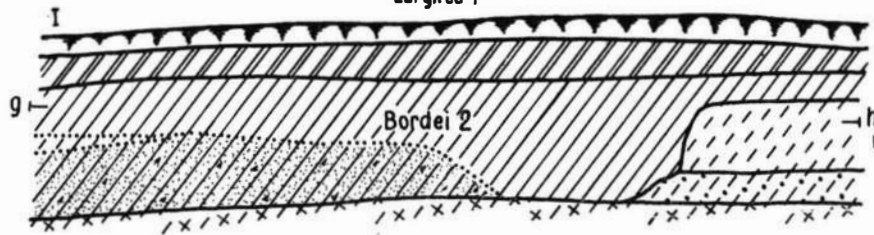
Bordeiul, orientat N—S și cu intrarea dinspre sud, are lungimea de 6 m și laturile înguste respectiv de 3,35 m (posterioră), de 2,20 m (gîtuirea) și de 2,60 m (anterioră). Intrarea, lată de 0,70 m, a fost identificată numai pe o lungime de 0,50 m în afara bordeiului, neputîndu-se cerceta în continuare din cauza unor amenajări gospodărești.

Groapa bordeiului, săpată de la baza solului de călcare, a fost adîncită circa 0,60 m, fundul ei aflîndu-se la 1,22 m față de suprafața actuală a solului (fig. 4/I—V). Din observațiile făcute rezultă că pe latura de vest, nederanjată prin săpăturile anterioare, prezintă un prag de 0,20 m lățime, cruțat prin săpare între 0,25—0,30 m de la suprafața solului de călcare, acest prag fiind cu 0,30 m mai sus decît fundul bordeiului (fig. 4/II, IV). Este de presupus că un asemenea prag trebuie să fi existat și pe latura estică a bordeiului, afectată prin săpăturile anterioare.

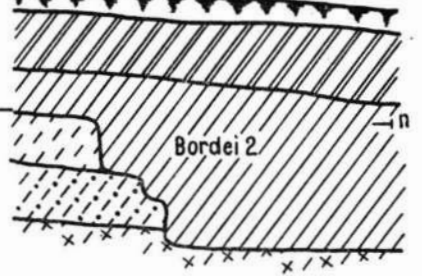
Un prag mai mic, lat de numai 0,15 m și ușor oblic a fost identificat și pe latura îngustă posterioră (de nord) fiind cu 0,20 m mai sus de fundul bordeiului (fig. 4/I). Este posibil ca pragurile de pe laturile lungi ale bordeiului să fi fost folosite drept „banchete”, avîndu-se în vedere atît lățimea cît și înălțimea lor. În schimb, pragul mai mic și mult mai jos de pe latura îngustă de la nord, plasat în dreptul zonei de odihnă a locuinței, a avut un alt scop, servind probabil ca bază a unor căptușeli interioare pentru o mai bună protecție a părții posterioare a bordeiului, orientată către nord. Fundul bordeiului este ușor albiat (fig. 4/III). În jumătatea de sud a bordeiului, lîngă peretele de vest, într-un sector cu multă cenușă, care constituie o bandă groasă de 0,03 m, s-au găsit resturi risipite de vatră (fig. 4/I), sub formă de bucăți din lut ars cu

⁵ M. Petrescu-Dîmbovița, *op. cit.*, p. 204, planșa I. În lucrarea de față groapa bordei săpată și notată în 1949 cu litera r am denumit-o bordeiul 1, iar cea săpată în 1971, bordeiul 2.

Lărgirea 1

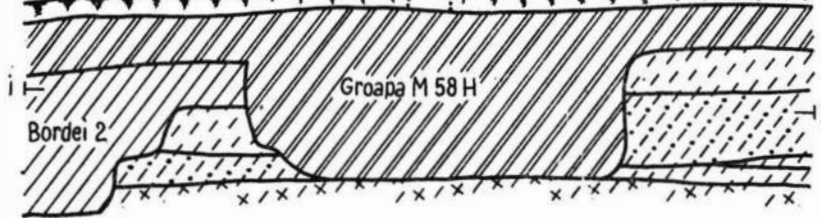


IV 7a

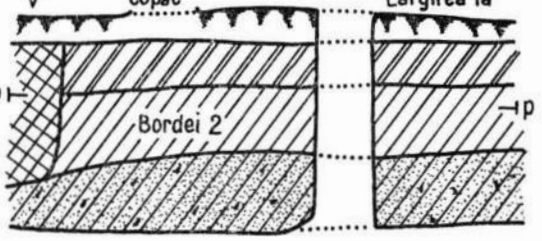


II

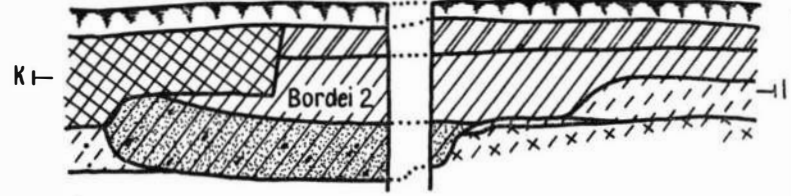
7a 7b



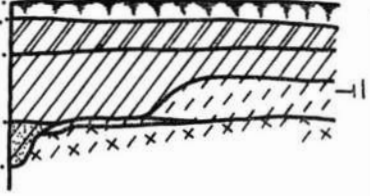
V Lărgirea lb copac Lărgirea fa



III Lărgirea fa



8a











-  Sol vegetal
-  Sol cafeniu cenușos cu resturi hallstattiene
-  Sol cafeniu deschis măzăros (strat Foltești)
-  Sol galben murdar
-  Sol galben cu concrețiuni (săpat)
-  Sol galben cu concrețiuni (nesăpat)
-  Săpătură 1949
-  Depunere de cenușă și arsură pe fundul bordeiului

Fig. 4 Stoicani. Cimitirul hallstattian. Secțiuni prin bordeiul 2. I g—h; II i—j; III k—l; IV m—n; V o—p.

nisip fin, groase de 2—3 cm și cu una sau mai multe fățueli pe partea superioară. Aceste resturi de vatră zăceau cu 0,25 m pînă la 0,45 m mai sus de fundul bordeiului, care pe locul respectiv nu prezintă urme de arsură. S-au găsit resturi izolate de vatră spre mijlocul bordeiului, pe baza cărora însă nu se poate preciza sistemul de construcție. Nu au fost semnalate resturi de lipituri de la pereții bordeiului.

În cuprinsul bordeiului, spre fundul lui, s-au găsit mai multe pietre de riu sparte, de dimensiuni mici și mijlocii, grupate îndeosebi în sectorul nord-estic, neputîndu-se preciza la ce au folosit.

În afară de acestea, s-au găsit mai multe resturi de faună, precum și o cantitate mai mare de fragmente ceramice, care se grupa cu predilecție în jîmătatea sudică a bordeiului. Spre deosebire de bordeiul săpat în 1949, aici nu s-au găsit unelte din piatră și plastică din lut ars.

În ceea ce privește resturile de faună, pe baza determinărilor făcute la laboratorul de morfologie animală al Universității „Al. I. Cuza” din Iași⁶, rezultă că ele provin de la moluște, pești (somm, crap, plătică), broască țestoasă, animale domestice (bovine, ovicaprine și ciini) și sălbatice (bour, mistreț, cerb)⁷. Toate aceste resturi, de altfel nu prea numeroase, atestă că locuitorii din această așezare de tip Foltești practicau culegerea de moluște, pescuitul, creșterea vitelor și vînatul, ceea ce este în concordanță cu mediul ecologic respectiv. Relativ la agricultura primitivă, din ceea ce se cunoaște pînă în prezent cu privire la ocupațiile purtătorilor culturii Foltești, este sigur că aceasta s-a practicat și de cei care au locuit în acest bordei cu toate că nu s-au găsit uneltele corespunzătoare sau resturi de cereale carbonizate.

Ceramica. După tehnica pastei se deosebesc trei categorii de vase: din prima categorie, care predomină, fac parte vasele din pastă bună, frămîntată mai puțin omogen, de culoare cenușie, uneori neagră-cenușie în interior și cu angobă cărămizie la exterior. Ca degresanți se întilnesc, în special, cioburi pisate și, mai rar, bucăți de calcar sau pietricele. Vasele din această categorie, netezite la interior și uneori și la exterior la partea superioară, sînt acoperite de obicei spre partea inferioară cu un strat subțire, fin, de barbotină.

A doua categorie ceramică, ilustrată prin mai puține exemplare, se caracterizează printr-o pastă de calitate mai bună de culoare cenușie și mai rar galben-cafenie cu lustru la exterior și interior. Ca degresanți s-au folosit și aici cioburi pisate mai fin și fragmente de calcar.

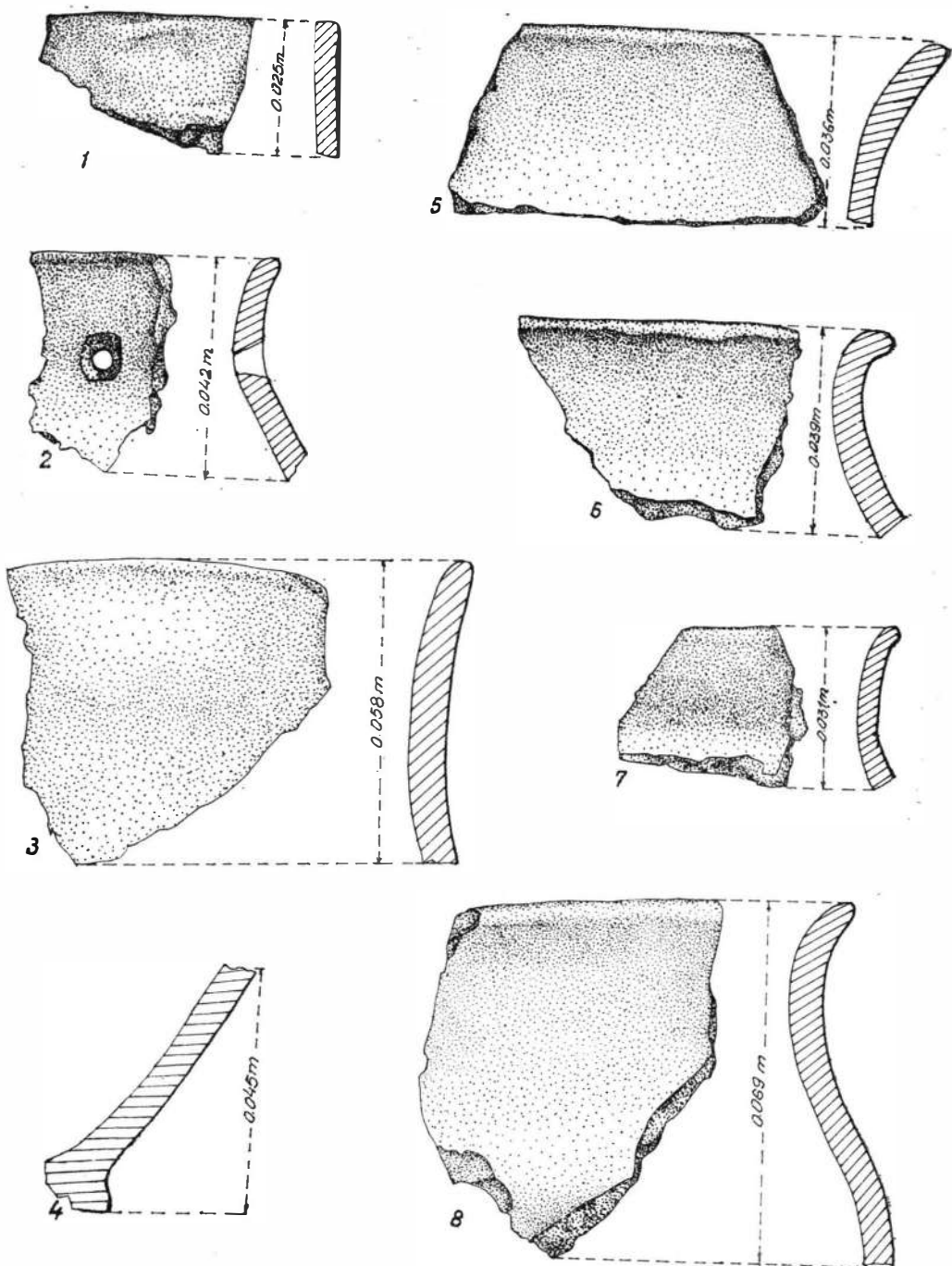
În sfîrșit, celei de-a treia categorii îi aparțin unele fragmente din specia pictată, din pastă fină cenușie bine frămîntată și omogenă, de culoare galben-portocalie la exterior, conținînd ca degresant, în unele cazuri, foarte puține bucăți mici de calcar.

Din prima categorie fac parte următoarele forme de vase:

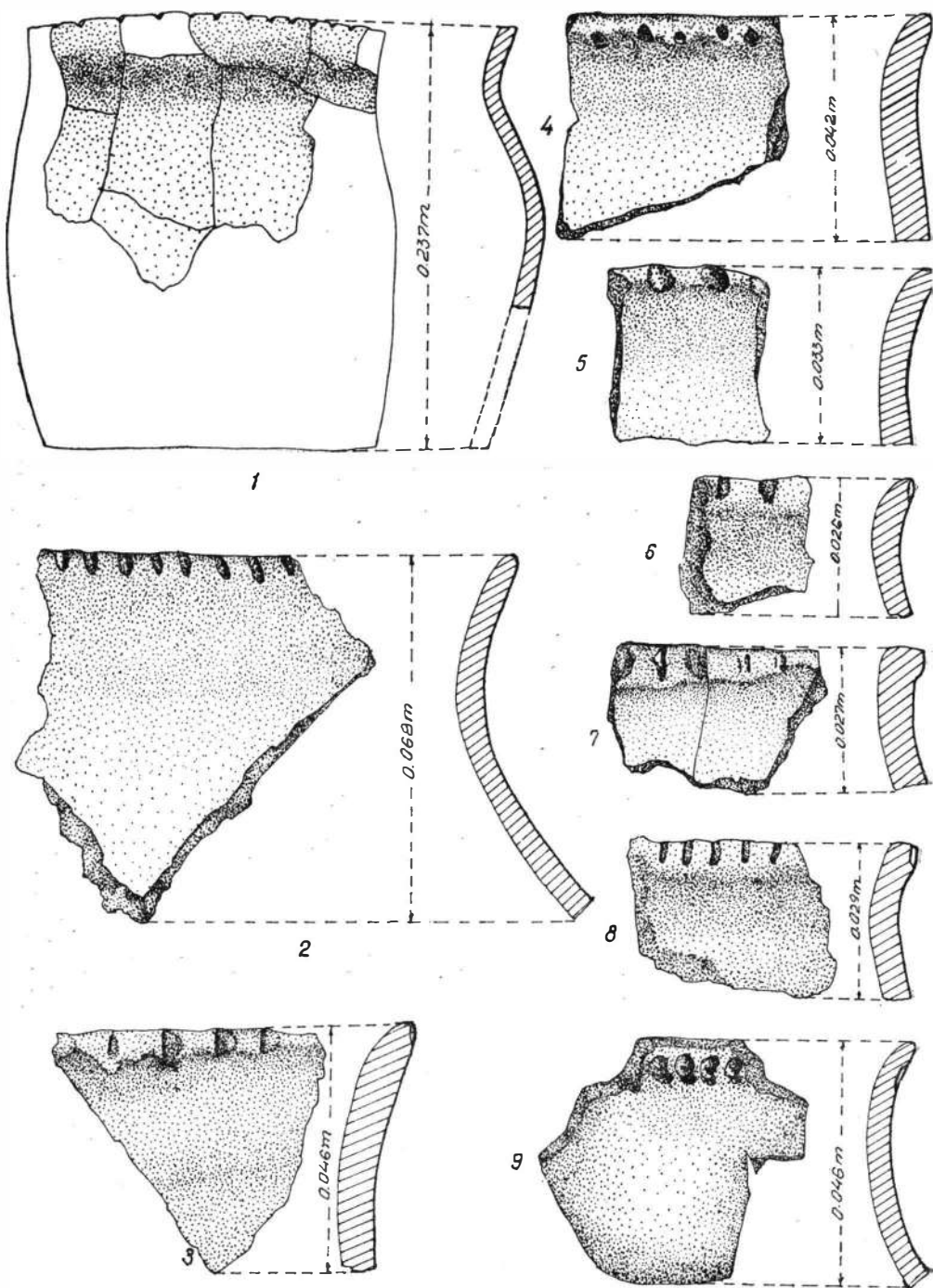
1. *Borcane și vase în formă de pîlnie.* Vase de dimensiuni mijlocii și mai mari cu corpul ușor bombat, fundul simplu sau ușor profilat (pl. 1/4), gîtul scurt și cu marginea dreaptă (pl. 1/1; 3/5; 4/1) sau mai înalt

⁶ Aceste analize au fost făcute de conf. dr. Sergiu Haimovici, de la Facultatea de științe naturale și geografie a Universității „Al. I. Cuza” din Iași, care prezintă alături rezultatele obținute. Îi aducem și pe această cale mulțumirile noastre.

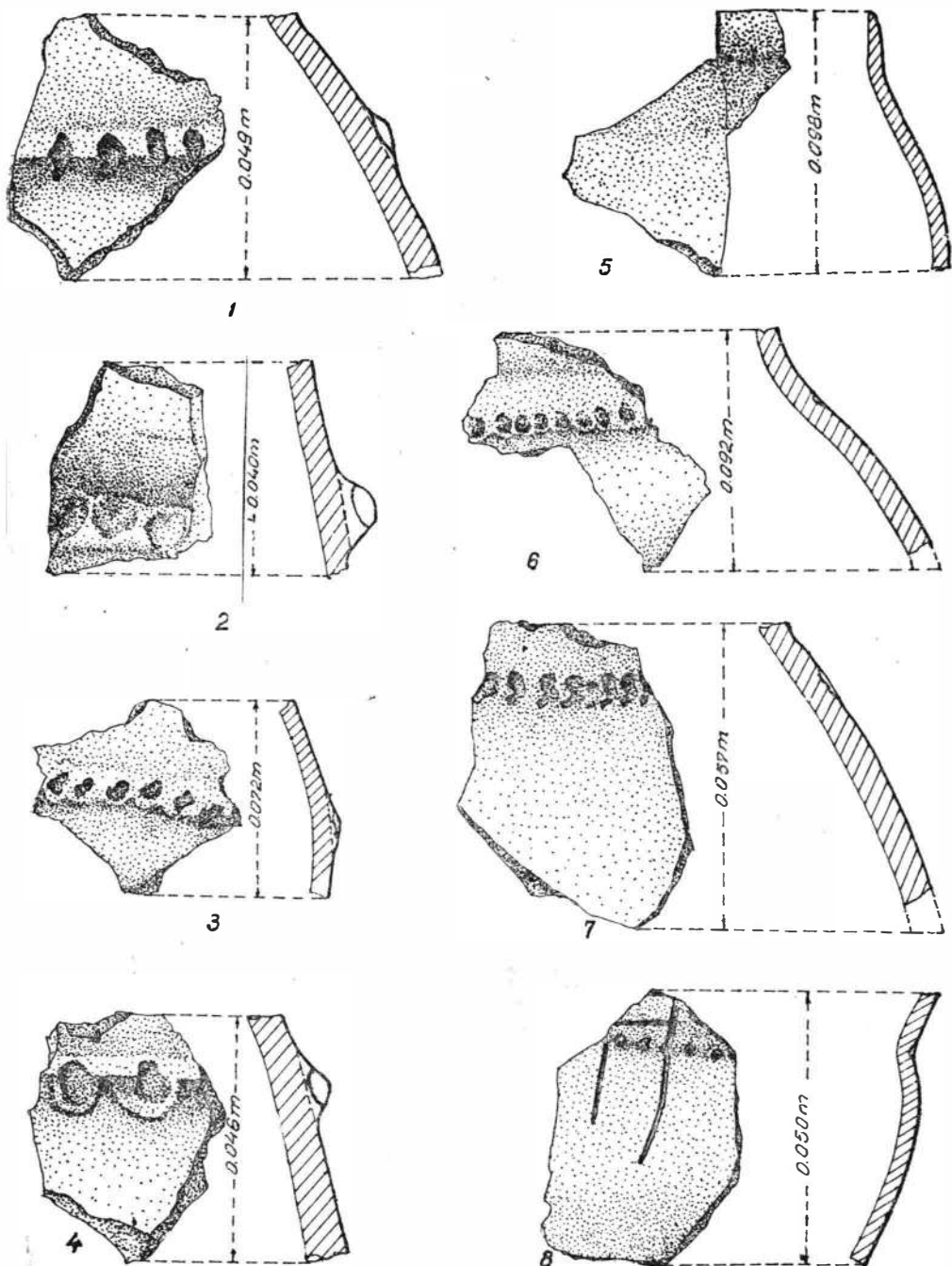
⁷ Sergiu Haimovici, în acest volum, p. 99—102.



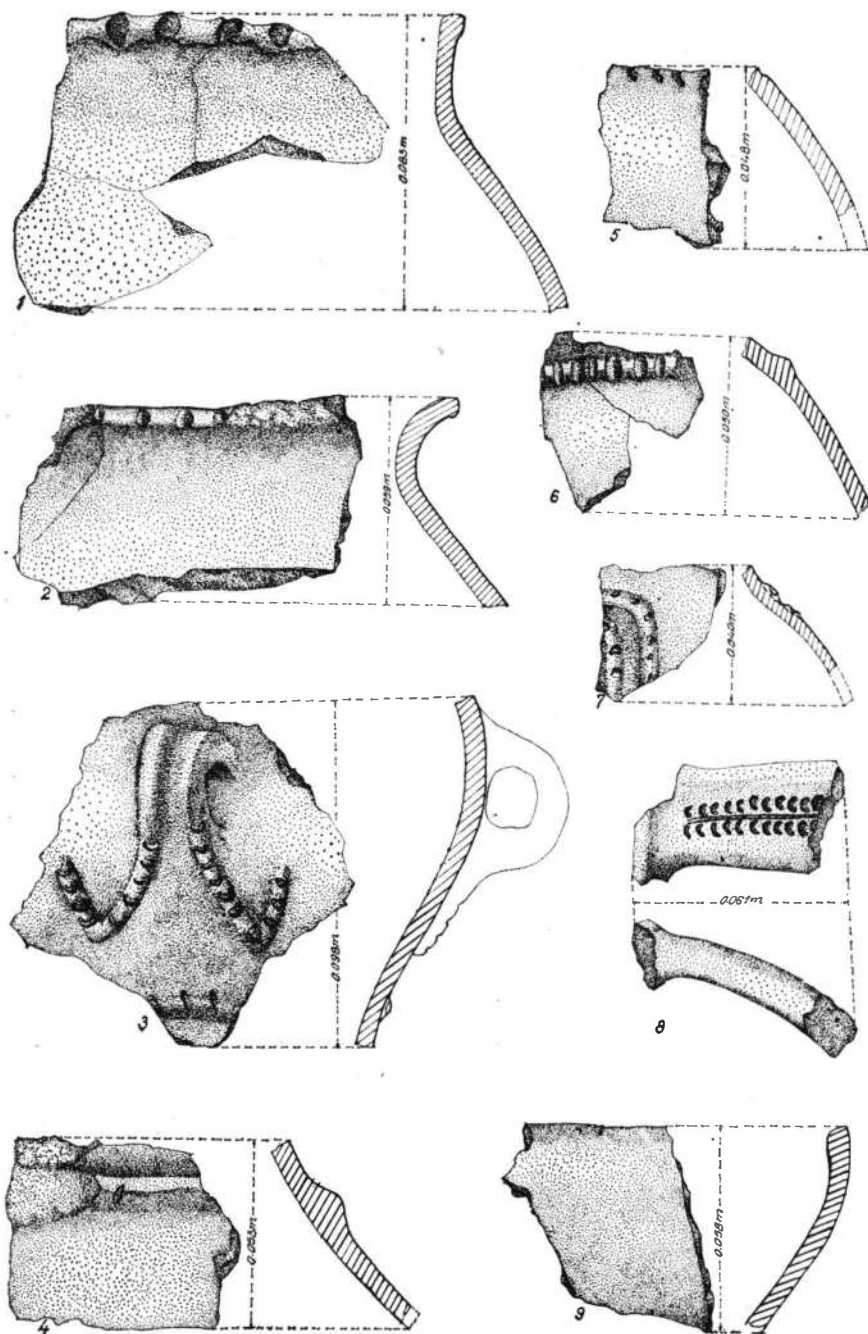
Pl. 1. Stoicani. Cimitirul hallstattian. Fragmente ceramice de tip Foltești din bordeiul 2.
<https://biblioteca-digitala.ro>



Pl. 2. Stoicani. Cimitirul hallstattian. Fragmente ceramice de tip Foltești din bordeiul 2.
<https://biblioteca-digitala.ro>



Pl. 3. Stoicani. Cimitirul hallstattian. Fragmente ceramice de tip Foltești din bordeiul 2.
<https://biblioteca-digitala.ro>



Pl. 4. Stoicani. Cimitirul hallstattian. Fragmente ceramice de tip Foltești din bordeiul 2.

și cu marginea răsfrintă cu aspect de crater (pl. 1/5, 6, 8; 2/1—3, 5—8 și 4/2). Aceste forme de vase, cele mai frecvente, sînt simple sau decorate în special pe buză cu creștături sau impresiuni drepte sau oblice (pl. 2/1—3, 6—8) sau mai rar oval-rectangulare neregulate (pl. 2/5; 4/1—2). În unele cazuri umărul acestor vase a fost decorat cu brii aplicate, alveolare (pl. 3/2, 4).

2. *Amfore și amforete*. Vase de dimensiuni apropiate cu ale borcanelor, cu corpul bombat, gîtul înalt cilindric sau puțin tronconic și buza ușor evazată (pl. 1/7 și 2/4,9). Ca ornamente se întîlnesc impresiuni ovale (pl. 2/4) sau semilunare de șnur răsucit aplicate sub buza ușor îngroșată (pl. 2/9). Umărul acestor vase este mai totdeauna ornamentat cu brii în relief crestate sau alveolate (pl. 3/1,3; 4/6) sau numai cu impresiuni circulare executate cu un bețișor bont (pl. 3/6) ori semilunare, un fel de virgule efectuate cu șnurul răsucit (pl. 3/7 și 4/5).

3. *Străchini castroane*. Această categorie de vase este reprezentată numai prin două fragmente. Unul ilustrează varianta cu marginea înaltă, ușor îndoită spre interior și buza teșită drept (pl. 4/9), iar al doilea, în formă de castron cu corpul tronconic mai înalt, are gura largă ușor evazată, apropiindu-se de forma craterelor (pl. 3/8). El este decorat la exterior cu un șir orizontal de impresiuni circulare pe gît și cu incizii verticale și orizontale.

A doua categorie, din pastă de calitate mai bună, este mult mai puțin frecventă, fiind ilustrată prin următoarele forme de vase:

1. *Borcane* (pl. 1/2). Această formă este atestată prin cîteva fragmente, dintre care unul provine de la un vas cu pereții subțiri și cu gaură de „reparație” pe gît, caracterizat prin marginea răsfrintă și corpul bombat.

2. *Amfore și amforete*. Patru fragmente care provin de la tot atîtea exemplare. După unele fragmente păstrate se poate deduce că vasele de acest tip, cu angobă cenușie sau galben-cărămizie, de obicei cu gîtul înalt cilindric și buza ușor evazată (pl. 1/3), au fost prevăzute pe diametrul lor maxim de rotunjime cu două toarte din bandă lată, uneori cu o ușoară șanțuire mediană (pl. 4/3). Ca ornament este caracteristic decoul din briu în relief cu creștături oblice, dispus pe umărul vasului (pl. 4/4) sau la baza gîtului, însoțit uneori de două motive în formă de cîrlig, și ele crestate, care pornesc de la extremitatea torții (pl. 4/3). Un exemplar de dimensiuni mai mici, cu pereții subțiri, tot din pastă cenușie dar mai fină, este decorat pe corpul bombat cu două briuri în relief arcuite și cu impresiuni ovale (pl. 4/7).

3. *Askos* (pl. 4/8). Un fragment dintr-o toartă, decorată pe mijlocul ei cu o bandă din două șiruri paralele imprimate cu un șnur foarte fin, flancată de o parte și de alta de cîte un șir de impresiuni de șnur răsucit semilunare. Restul din buza vasului, păstrat în legătură directă cu această toartă, este un indiciu clar că toarta respectivă provine de la un vas de tip *askos*.

A treia categorie, ceramica pictată, este ilustrată prin 15 fragmente, dintre care 7 cu pictura păstrată (fig. 5/1—7), care provin din următoarele forme de vase :

1. *Amfore* (fig. 5/4). Un exemplar dintr-un vas de dimensiuni mijlocii cu gît înalt cilindric și corpul bombat, decorat cu motive pictate în rețea, de culoare brună, pe angobă galben portocalie. Zona ornamentată este delimitată la partea superioară cu o bandă orizontală de aceeași culoare, situată la baza gîtului. De la același vas provine probabil și un fragment de fund, cu angobă similară la exterior și cu îndoitura simplă (fig. 5/7). Nu este exclus ca și alte două fragmente, de la partea inferioară a zonei pictate (fig. 5/5—6), să provină din aceeași formă de amforă.

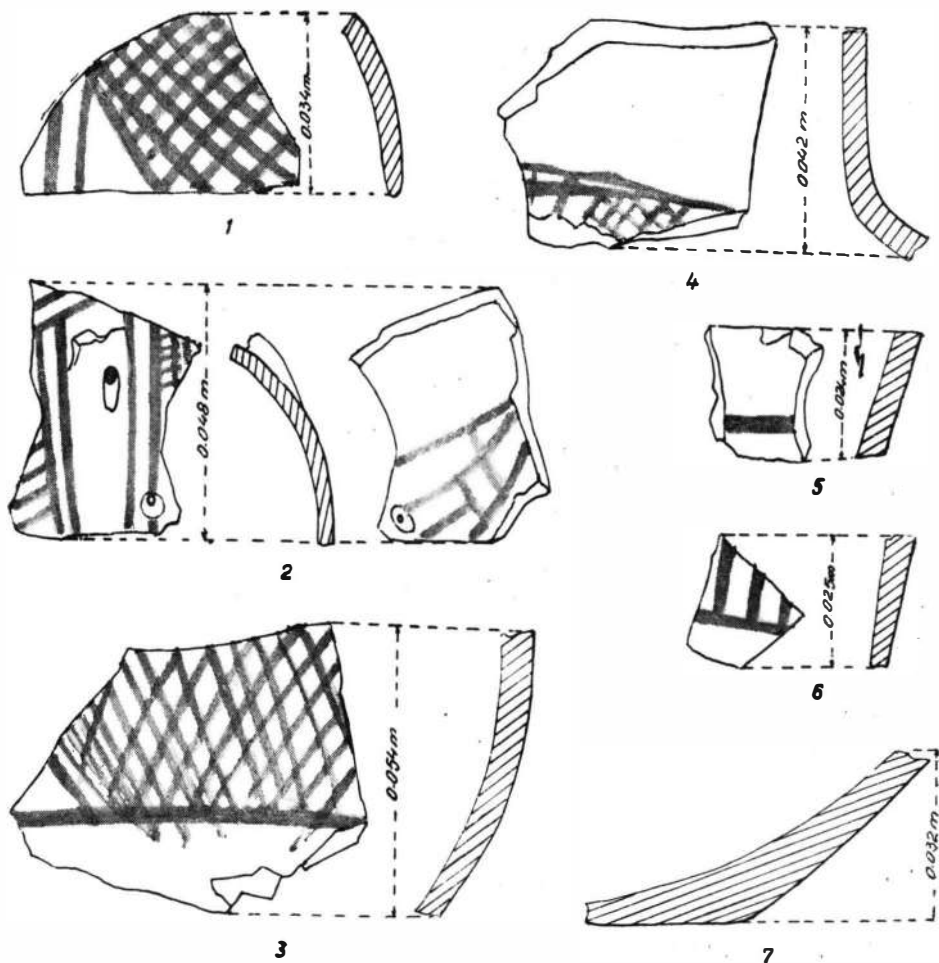


Fig. 5. Stoicani. Cimitirul hallstattian. Ceramică pictată de tip Usatovo-Foltești din bordeiul 2.

2. *Vase cu corpul sferic* (fig. 5/3). Un fragment de la partea inferioară a unui vas de acest tip, cu angobă gălbuie-portocalie, decorat cu motive în rețea de culoare brună, delimitate la partea inferioară cu o bandă orizontală de aceeași culoare. Nu este exclus ca acest fragment să provină dintr-un vas cu capac, tipic complexului Horodîștea-Foltești.

3. *Capace* (fig. 5/1—2). Două fragmente din două capace în formă de calotă sferică prevăzute cu cite două toarte tipice, perforate vertical. Ele sînt decorate, pe fond galben portocaliu, cu suprafețe hașurate în rețea de culoare brună, delimitate de benzi mai late, verticale sau oblice de aceeași culoare.

Gropi. În suprafața cercetată au fost săpate în întregime 4 gropi (pe plan nr. 3, 7, 9 și 10), iar alte 5 (pe plan 1,2, 4, 5 și 8) au fost săpate parțial. Aceste gropi, pe baza observațiilor stratigrafice, atît în ceea ce privește nivelul de la care s-au săpat cit și umplutura lor, aparțin culturii Foltești, cu toate că ele conțin foarte puțin material arheologic. Pentru această încadrare culturală pledează și analogiile pe care le prezintă ca formă în plan, profil și dimensiuni cu gropile similare din așezarea din apropiere, de pe locul „Ruptura” de la Foltești. În plan ele sînt dispuse imediat la vest de cele două gropi-bordeie, situate la circa 6—7 m unul de altul.

Este de menționat că în suprafața săpată recent, în afară de aceste două bordeie din vremea culturii Foltești sînt numai cele 9 gropi, dintre care 6 mai apropiate (3, 4, 5, 7, 9, 10) și alte trei ceva mai depărtate, fiind situate chiar în marginea de nord a așezării, într-o ușoară pantă a formei de teren respective (fig. 1). Este pentru prima dată cînd o situație de acest fel, cu multe gropi în preajma unor locuințe, ca în așezarea de la Foltești-Ruptura, a fost semnalată și în cuprinsul așezării de la Stoicani.

Aceste gropi, după forma lor în plan și profil, se pot clasifica în felul următor :

1. GROPI OVALE CU PROFILUL ÎN FORMĂ DE CLOPOT

Groapa 7. Dimensiuni 1,40 × 1,20 m la adîncimea de 1,10 m în dreptul unei alveolări mai mari, dreptunghiulare (fig. 1). Adîncimea maximă de 0,70 m față de nivelul de la care a fost săpată și de 1,40 m față de suprafața actuală a solului (fig. 2/II). În solul de umplură de culoare cafenie numai două fragmente ceramice de tip Foltești, dintre care unul la 1,05 m, iar celălalt la 1,15 m adîncime față de suprafața actuală a solului, precum și o bucată mică de lipitură arsă, la 1,20 m adîncime.

Groapa 9. Dimensiuni 1,35 × 1,25 m la adîncimea de 1,10 m. Adîncimea maximă de 1,20 m față de suprafața actuală a solului. În solul de umplură un singur fragment ceramic atipic.

2. GROAPĂ OVALĂ CU PROFILUL ÎN FORMĂ DE CLOPOT ȘI CU PRAG PE O LATURĂ.

Groapa 3. Dimensiuni $1,14 \times 1,26$ m la adâncimea de 1,06. Adâncimea maximă de 0,85 m față de nivelul de la care a fost săpată și de 1,42 m față de suprafața actuală a solului (fig. 2/I). Pe latura de est-sud-est prezintă un prag cu lățimea de 0,30 m. Pământul de umplură de culoare cafenie închisă nu conținea nici un material arheologic.

3. GROAPĂ OVALĂ CU UN PERETE APROAPE VERTICAL ȘI ALTUL OBLIC

Groapa 10. Dimensiuni $0,80 \times 1,00$ m la adâncimea de 1,10 m. Adâncimea maximă de 0,50 m față de nivelul de la care a fost săpată și de 1,20 m față de suprafața actuală a solului (fig. 2/II). În solul de umplură un singur fragment ceramic atipic, care, după compoziția pastei, pare să aparțină culturii Foltești.

În afară de aceste gropi au mai fost săpate parțial alte două (1 și 2), observate în plan la 0,50 m adâncime și cu adâncimea maximă de 0,70 m față de suprafața actuală a solului, fără să conțină ceva în pământul lor de umplură, de culoare brună (1) sau cafenie (2). De asemenea, s-au mai identificat și alte trei gropi, la 1,05 m (5) la 1,40 m (8) la 0,78 m (4) adâncime, cercetate și ele parțial, care, ca și celelalte două, nu conțineau nimic în umplutura lor.

Din punct de vedere funcțional, aceste gropi cu pereții nelutuți sau arși este mai mult ca sigur că nu au fost folosite ca gropi menajere. Pe de altă parte, forma și dimensiunile lor, cel puțin ale unora dintre ele, precum și dispoziția lor în plan, în preajma celor două locuințe bordei, pot constitui indicii că au fost folosite drept gropi de provizii.

Alte resturi de locuire. În afara gropilor și a bordeiului, unde dealtfel s-a concentrat aproape tot materialul arheologic de tip Foltești descoperit recent, s-au mai găsit izolat un fragment de gratoar de silex și două dălțițe de gresie de culoare gălbuie (fig. 3/1—2), ambele în stratul Foltești, respectiv la 0,50 m și 0,55 m adâncime față de suprafața actuală a solului. În afară de acestea, în aceeași depunere, la adâncimea între 0,40 și 0,60 m, s-au mai descoperit câteva fragmente ceramice, dintre care unele din vase în formă de borcan din pastă bună (fig. 3/3,5) sau mai grosieră (fig. 3/6—8), precum și dintr-un vas cu umăr și corpul bombat cu pereții subțiri din pastă mai bună (fig. 3/4).



Din datele obținute prin cercetările recente de pe acest loc s-au adus completări la ceea ce se știa din descoperiri anterioare. În primul rând s-a precizat că în vremea culturii Foltești a existat aici o așezare, din care pînă în prezent s-au săpat două locuințe în formă de bordei și mai multe gropi de provizii. Această așezare începe la circa 50 m vest de botul dealului și este posibil să se continue spre vest și sud, limitele ei urmînd să fie stabilite prin cercetările viitoare.

Spre deosebire de așezarea de la Foltești, unde a fost o locuire foarte intensă, aici ea pare să fie mai sporadică, fiind ilustrată îndeosebi prin resturile din cuprinsul bordeielor și mult mai puțin prin cele din gropi și din spațiul liber dintre ele.

De același caracter pare să fi fost și locuirea de tip Foltești de pe „Cetățuia” de la Stoicani, cu toate că în suprafețele săpate nu s-au putut identifica locuințe sau gropi, din cauză că acestea se aflau, pe de o parte, peste resturile de locuire din vremea culturii Stoicani-Aldeni, iar pe de altă parte, ele au fost deranjate de mormintele cu oceru și de locuirea hallstattiană⁸.

Din punct de vedere stratigrafic, în cuprinsul așezării de tip Foltești de pe locul cimitirului hallstattian nu s-a constatat decât o singură depunere de tip Foltești, așa cum rezultă și din cercetările din 1949. Această constatare corespunde și cu materialul arheologic descoperit, în primul rând ceramica, care, prin caracteristicile ei, aparține în mod sigur culturii Foltești. În această privință, cu prilejul săpăturilor anterioare de pe acest loc, s-a menționat doar un singur fragment ceramic cu marginea răsfrîntă și cu toarta din bandă pe corpul bombat, care prin aceste particularități se apropie de vasele din cultura Schneckenberg⁹.

Este de menționat că, prin săpăturile recente, nu s-a găsit nici un element ceramic care să poată fi atribuit unei faze mai noi a culturii Foltești.

Deosebit de important este însă faptul că, prin aceste cercetări, s-a descoperit o cantitate mai mare de ceramică pictată de tip Usatovo-Foltești, în asociere directă cu specia nepictată de tip Foltești. Dealtfel, și în trecut s-a menționat un fragment ceramic pictat descoperit pe locul respectiv. În această privință s-a procedat uneori greșit, cînd, neluîndu-se în considerație specia pictată, se încadra așezarea de pe acest loc într-o fază mai nouă a culturii Foltești, denumită Uricani-Dolhești Mari, de la sfîrșitul perioadei de tranziție sau eventual de la începutul epocii bronzului¹⁰.

În trecut, paralelizîndu-se resturile de locuire Usatovo-Foltești de pe locul cimitirului hallstattian de la Stoicani cu un nivel de locuire presupus mai nou, din așezarea de la Foltești-Ruptura, s-a emis ipoteza potrivit căreia resturile de locuire de tip Usatovo-Foltești de pe locul cimitirului hallstattian de la Stoicani s-ar putea să dateze chiar de la începutul epocii bronzului¹¹. De asemenea, s-a mai presupus că ele pot

⁸ M. Petrescu-Dimbovița, *op. cit.*, p. 132 și 153—154.

⁹ *Ibidem*, p. 164; vezi și Marilena Florescu, *op. cit.*, p. 113, unde autoarea, din eroare, menționează și alte fragmente de vase, pe care le consideră de tip Schneckenberg A, cu toate că în textul citat din M. Petrescu-Dimbovița nu este vorba decât de un singur fragment ceramic găsit în regiunea M. 13 (hallstattian), care, după cum s-a menționat mai sus în textul de față, se apropie numai de forma vaselor culturii Schneckenberg.

¹⁰ Silvia Marinescu-Bîlcu, *op. cit.*, p. 244, cu remarca că la Hăbășești (vezi Vladimir Dumitrescu și colaboratori, *Ilăbășești*, 1954, p. 477 și urm. și planșa 128/12), la Stoicani — cimitirul hallstattian (vezi M. Petrescu-Dimbovița, *op. cit.*, p. 165) și la Uricani (vezi M. Dinu, *Materiale*, 5, 1959, p. 254), există și ceramică din specia pictată.

¹¹ M. Petrescu-Dimbovița, *op. cit.*, 116.

fi contemporane și cu mormintele cu ocră, probabil dintr-un tumul de pe „Cetățuia” din apropiere, întrucît gropile acestora au interceptat un nivel de locuire Usatovo-Foltești din perioada de trecere de la neolitic la epoca bronzului¹².

În stadiul actual al cercetărilor este mai probabil că resturile de locuire Usatovo-Foltești de pe locul cimitirului hallstattian sînt contemporane, cel puțin în parte, cu acelea de pe „Cetățuia”, întrucît în ambele cazuri există aceleași categorii ceramice, decorate cu creștături, impresiuni, briuri în relief, șnur răsucit, motive pictate etc. În acest caz, mormintele cu ocră de pe „Cetățuia” de la Stoicani sînt mai noi decît locuirea Usatovo-Foltești din sudul Moldovei, datînd de la sfîrșitul perioadei de tranziție sau eventual de la începutul epocii bronzului¹³. Rămîne ca prin cercetările viitoare să se identifice și așezarea contemporană cu aceste morminte, dacă, bineînțeles, lucrul acesta este posibil, avîndu-se în vedere marea mobilitate a triburilor mormintelor tumulare și cu ocră.

În ceea ce privește sincronismul stabilit în trecut între resturile de locuire Usatovo-Foltești de la Stoicani, respectiv din cuprinsul cimitirului hallstattian și așezarea de la Foltești-Ruptura, se va arăta cu alt prilej care este situația reală, pornindu-se de la rezultatele recente ale săpăturilor arheologice de la Foltești.

Epoca hallstattiană. În suprafața săpată s-au descoperit și unele resturi ceramice hallstattiene, atît în solul cu humus cît și mai jos, în cuprinsul depunerii Foltești. Dintre acestea, se remarcă un vas cu o toartă cu un șir orizontal de impresiuni ovale, întrerupt la mijloc în partea opusă toartei, de o proeminență conică (fig. 6/1). Acest vas, din pastă grosieră galben-cărămizie la exterior și cenușie la interior, a fost descoperit la baza solului cafeniu (caroul B₄), la 0,45 m adîncime față de suprafața actuală a solului. El era izolat, în preajma lui negăsindu-se nici un os uman. În afară de acest vas, s-au mai găsit și alte cîteva fragmente ceramice hallstattiene la adîncimi care variază între 0,10 m și 0,75 m (fig. 6/2).


Tot din aceeași perioadă, pe locul respectiv s-au descoperit și 5 morminte de înhumăție, notate cu nr. 56—60, în continuarea aceloră cercetate pe prilejul săpăturilor anterioare.

M. 56. Matur, cu oasele relativ bine păstrate, în poziție chircită moderat, pe dreapta, cu mîna dreaptă îndoită puternic din cot și adusă lingă față, cu piciorul drept ceva mai îndoit decît cel stîng și cu extremitățile tibiilor și peroneelor împreunate (pl. 5/1). Scheletul se afla la 0,90 m adîncime față de suprafața actuală a solului, într-o groapă rectangulară, reconstituită pe baza observațiilor stratigrafice din peretele de sud al casetei 2 c (fig. 2/I).

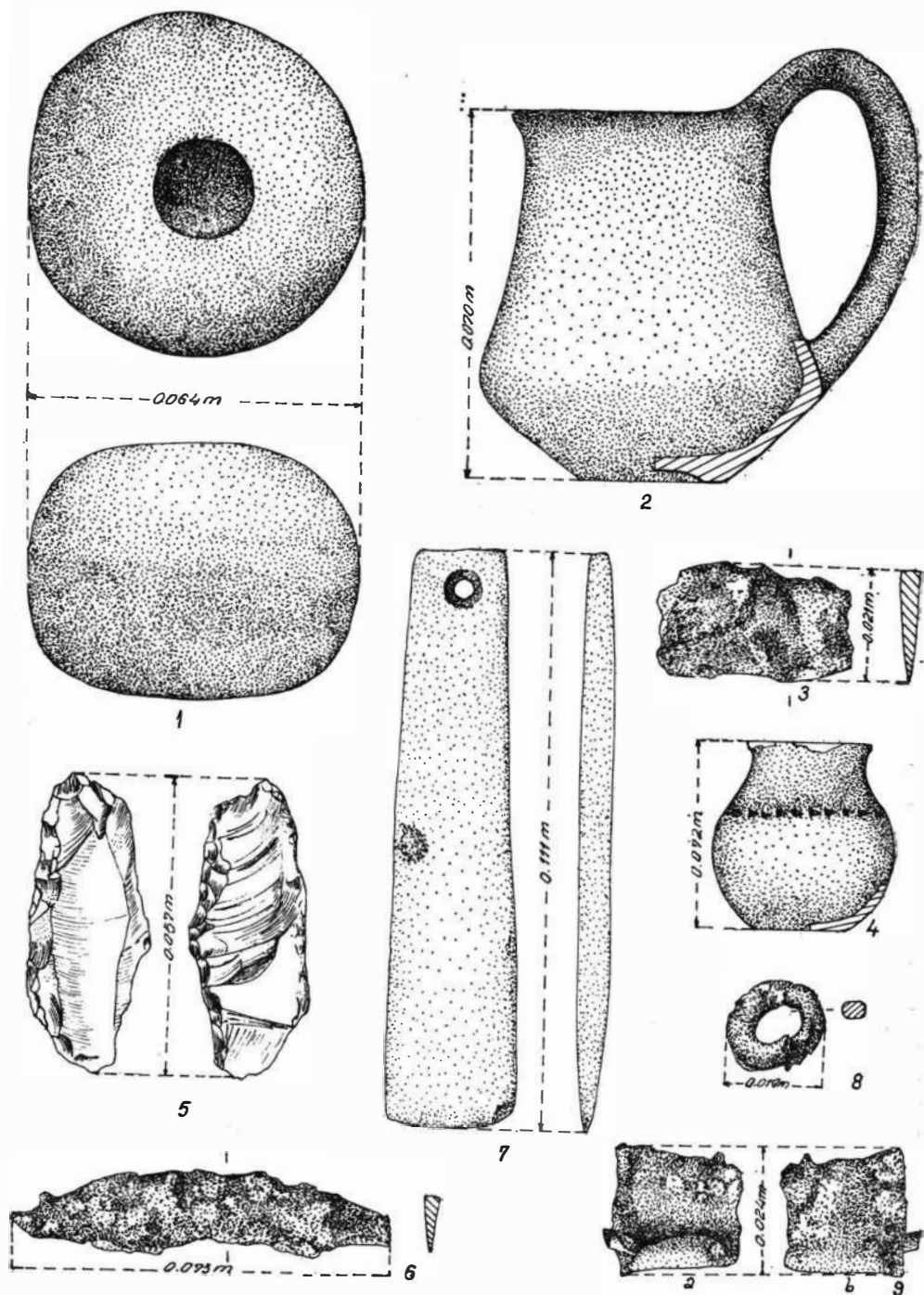
Inventar : a) măciucă de piatră, ușor înclinată spre est, în dosul zonei lombare a coloanei vertebrale (pl. 6/1); b) urme de rugină, pro-

¹² *Ibidem*, p. 132 și 153.

¹³ M. Dinu, *Le problème des tombes à ocre dans les régions orientales de la Roumanie*, comunicare prezentată la *Simposio Internaz. Sull'antica età del Bronzo in Europa, Verona-Lazise, 1—6 mai 1972* (sub tipar).



Pl. 5. Stoicani. Cimitirul hallstattian. Mormintele nr. 56, 57, și 58 din necropola hallstattiană.



Pl. 6. Stoicani. Cimitirul hallstattiian. Obiecte din mormintele hallstattiene: 1-3 M. 56; 4 M. 57; 5-9 M. 58.

abil de la un cuțit de fier, pe o lungime de 2,5 cm (pl. 6/3), între cotul mîinii drepte și osul iliac stîng ; c) urme de la un obiect neprecizat din fier imediat la sud de acest fragment ; d) o ceașcă cu o toartă ușor supraînălțată și cu fundul concav, așezată în preajma occipitalului, în poziție ușor înclinată de la est la vest (pl. 6/2).

M. 57. Adolescent, cu oasele rău conservate, în poziție chircită moderat, pe dreapta și cu mîna stîngă adusă, probabil, în dreptul bărbiei (pl. 5/2). Orientarea, la fel cu a mormîntului 56. Scheletul se afla la 0,75 m adîncime față de suprafața actuală a solului, într-o groapă rectangulară, delimitată pe latura de vest și reconstituită pe cea de est, unde a fost afectată de un copac.

Inventar : a) o ceașcă fără toartă, cu corpul bombat și git scurt, ornamentată pe umăr cu un șir orizontal de impresiuni ovale (pl. 6/4), aflată în apropierea feței, într-o poziție puțin înclinată în direcția est-vest.

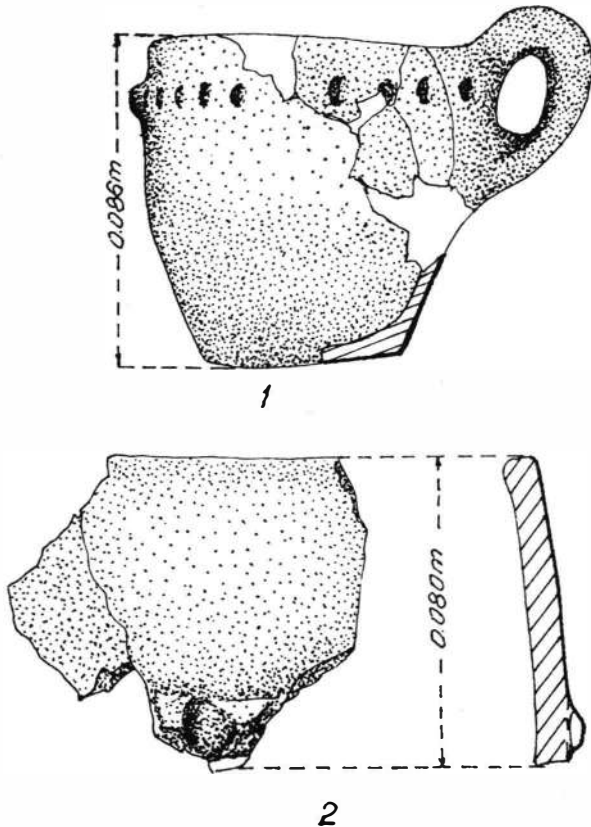


Fig. 6. Stoicani. Cimitirul hallstattian. 1 ceașcă și 2 fragmente de vas în formă de sac, de tip hallstattian.

M. 58. Matur, cu oasele bine conservate, în poziție chircită-accentuat, cu bustul pe spate și corpul aplecat spre dreapta, avînd brațul drept îndoit puternic din cot și mîna adusă în dreptul feții, iar cel

stîng îndoit din cot în unghi drept (pl. 5/3). Scheletul se afla la 0,85 m adîncime față de suprafața actuală a solului în mijlocul unei gropi rectangulare și cu colțurile rotunjite, de dimensiuni neobișnuit de mari (1,95 × 1,35 m).

Inventar : a) cute de gresie de culoare cenușie, perforată la unul din capete, la 10 cm ENE de cotul mîinii drepte (pl. 6/7); b) lamă de silex de culoare cafenie, lingă cute (pl. 6/5); c) spirală-resort și port-agrafă înaltă de fier (pl. 6/8—9) de la o fibulă, aflată între față și mîna dreaptă; d) cuțit de fier lingă osul iliac stîng (pl. 6/6).

M. 59. Copil, cu puține oase păstrate, fără de poziție determinată (caroul 2 a), între 0,40—0,50 m adîncime față de suprafața actuală a solului.

M. 60. Cîteva vertebre umane (caroul 7 c), la 0,35 m adîncime față de suprafața actuală a solului.

Cum s-a remarcat și cu alt prilej, aspectul de cultură hallstattiană din această necropolă, căruia îi aparțin și mormintele descoperite recent, se încadrează înainte de faza reprezentativă a culturii Basarabi, probabil într-o vreme corespunzătoare fazei Babadag III, care urmează după aspectul Stoicani-Brad, sincronizat cu Babadag II¹⁴. Din punct de vedere al cronologiei absolute, această necropolă se datează probabil în sec. VIII î.e.n., corespunzînd în parte cu începuturile culturii Basarabi¹⁵.

Perioada de trecere la feudalism. Tot pe acest loc s-au descoperit patru fragmente ceramice de tip Dridu timpuriu (sec. VIII—IX), din pastă cenușie cu angobă galben-cărămizie, care provin de la borcane lucrate la roată, decorate cu benzi de dungi orizontale asociate cu altele din linii vălurite (fig. 7/1—4). Aceste resturi ceramice, găsite la o adîncime care variază între 0,10 și 0,60 m, aparțin, după factura pasteii și decor, etapei timpurii a culturii Dridu, identificată pentru prima dată la Stoicani cu prilejul acestor săpături.

Tot cu prilejul săpăturilor recente de pe acest loc s-au descoperit și următoarele trei morminte de înhumăție :

M. 1. Adolescent, cu oasele rău conservate, în poziție întins pe spate, cu mîinile întinse pe lingă corp și capul aplecat puțin spre piept (fig. 8/1). Scheletul se afla la 0,95 m adîncime față de taluzul sud, într-o groapă, probabil rectangulară, neobservată la săpat.

Inventar : a) Brățară tubulară din bronz la încheietura mîinii drepte (fig. 9/1); b) O verigă întreagă din bandă lată (fig. 9/2) și alta fragmentară (fig. 9/3), pe, și lingă mandibulă; c) nouă mărgelile în zona gîtului dintre care două din bandă de bronz cu capetele apropiate (fig. 9/4 a—b) și șapte din pastă calcaroasă (fig. 9/4 c—i).

¹⁴ M. Petrescu-Dîmbovița, *Eléments illyriens dans le milieu thrace à l'Est de la Roumanie*, comunicare prezentată la primul Congres internațional de ilirologie din septembrie 1972 de la Tirana; idem, *MemAntiq*, 4 (sub tipar).

¹⁵ *Ibidem*.

M. 2. Matur, cu oasele relativ bine păstrate, în poziție întinsă cu mâinile pe lângă corp și cu capul aplecat spre umărul stâng (fig. 8/2). Scheletul se afla la 1,40 m adâncime față de suprafața actuală a solului într-o groapă, probabil de formă rectangulară, care nu s-a observat în timpul săpăturii.

Inventar: a) un cuțitaș din fier, lângă extremitatea inferioară a radius-ului drept (fig. 9/5).

M. 3. Matur, cu oasele bine păstrate, în poziție întinsă, cu mâinile pe lângă corp și capul ușor întors spre dreapta (fig. 8/3). Scheletul se afla la 1,90 m adâncime față de taluzul vestic, într-o groapă de formă rectangulară, săpată în pământul de umplutură al bordeiului 1. Nu s-a observat locul de unde a fost săpată groapa și dacă eventual a fost prevăzută cu prag. S-a constatat doar că în umplutura de la mijlocul ei, la 1,45 m adâncime față de suprafața actuală a solului, conținea o bucată de lemn, grosă de 0,25 m, așezată transversal. De asemenea, alte resturi de birne putrezite, dispuse transversal, au fost identificate la 0,20—0,25 m mai sus de schelet, precum și sub schelet, sub forma unei podele groase de circa 0,03 m. Toate aceste resturi de lemn putrezit provin de la scindurile depuse în mormînt sub și peste cadavru.

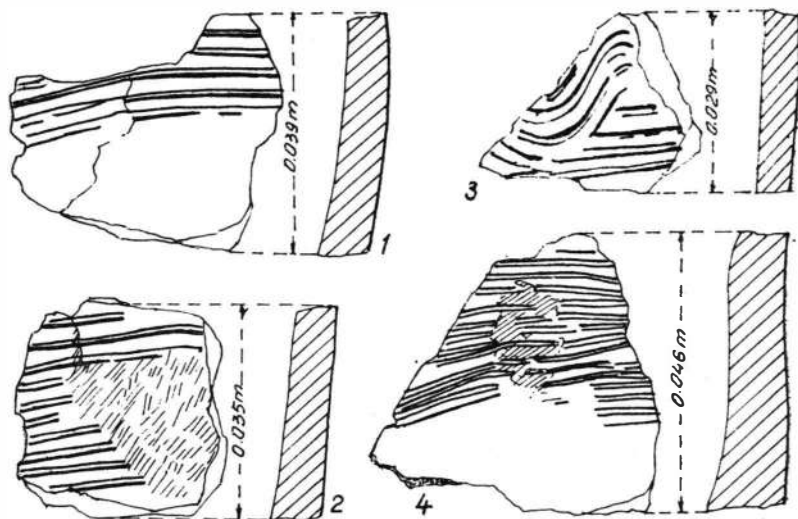


Fig. 7. Stoicani. Cimitirul hallstattian. Fragmente ceramice de tip Dridu.

Inventar: a) cuțit din fier cu mîner de lemn, în regiunea abdominală (fig. 9/6); b) inel de bronz cu placă ovală, la mina dreaptă, cu urme de pînză pe fața exterioară (fig. 9/7a—b), ceea ce presupune că

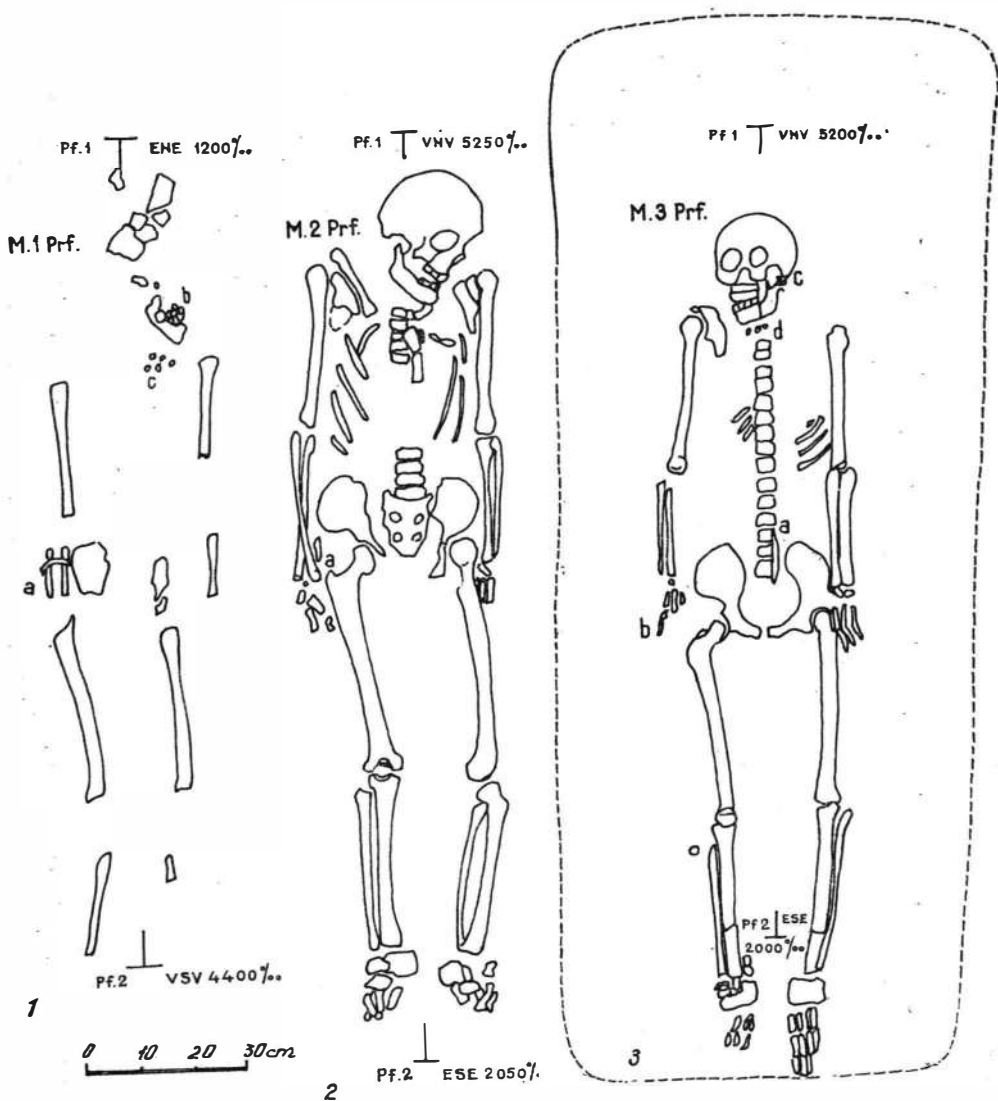
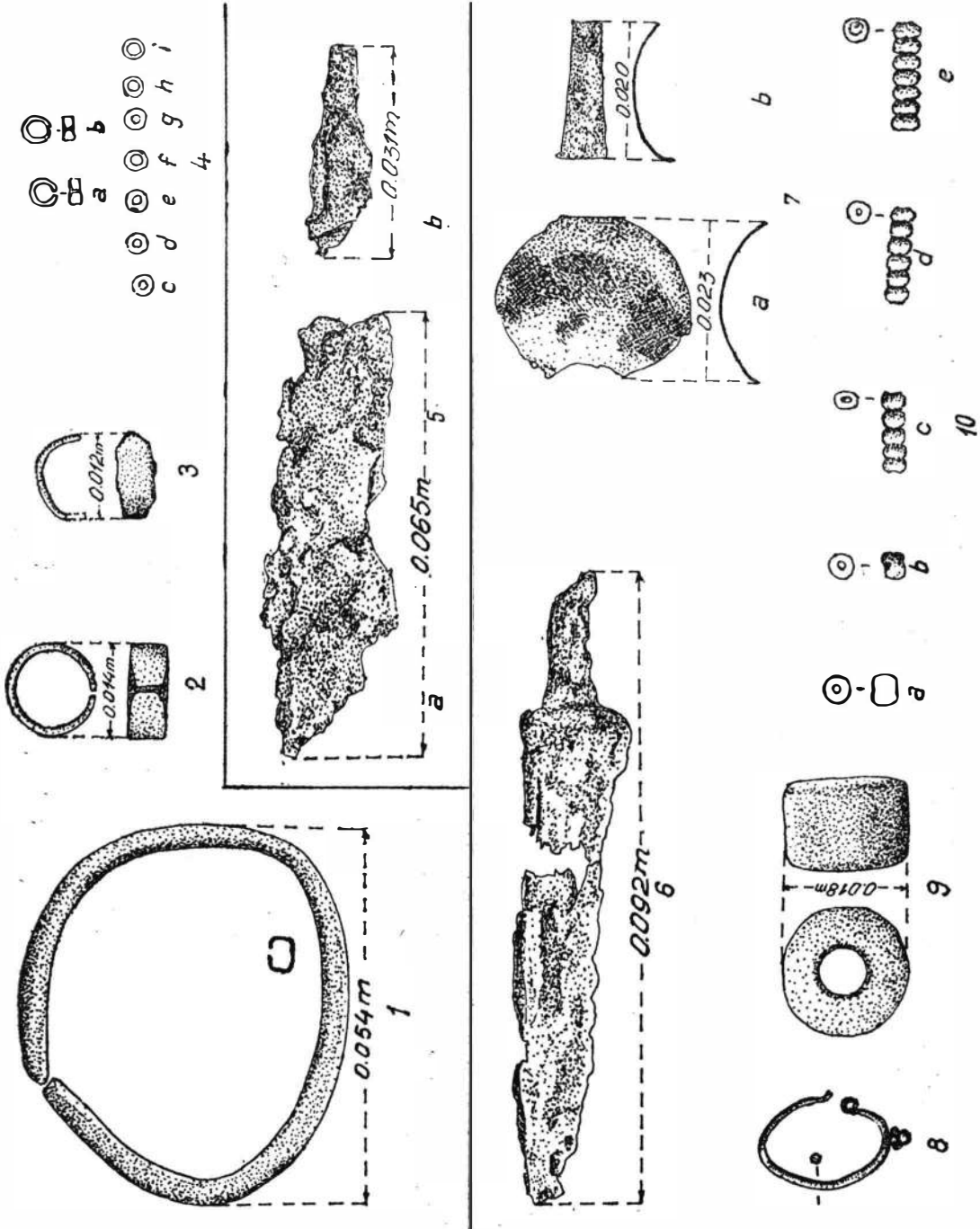


Fig. 8. Stoicani. Cimitirul hallstattian. Mormintele nr. 1—3 din sec. VIII—IX.

defunctul a fost înfășurat într-un giulgiu; c) cercel din sîrmă de aur cu unul din capete în spirală simplă și cu patru granule sub formă de ciorchine la partea inferioară (fig. 9/8), descoperit sub craniu în dreptul urechii stîngi; d) patru mărgelile, dintre care una de lut, cilindrică, de dimensiuni mai mari (fig. 9/9) și alte cinci de dimensiuni mai mici, dintre care două izolate (fig. 9/10 a—b), iar alte trei segmentate, din pastă sticloasă de culoare albă sîdefată (fig. 9/10 c—e).

Pe baza analogiilor pe care le prezintă unele din piesele de inventar cu acelea din necropola de la Obîrșia-Olt din sec. VIII—IX, ca de



exemplu cerceul de aur cu unul din capete răsucit spiralic și cu granule la partea inferioară¹⁶, inelul cu placă simplă ovoidală¹⁷, mărgelile din pastă de sticlă¹⁸, se poate presupune că mormintele de la Stoicani, ca și ceramica de pe locul respectiv, se datează în sec. VIII—IX sau eventual chiar mai târziu.



Prin săpăturile recente de la Stoicani — cimitirul hallstattian s-a ajuns la următoarele concluzii.

1. Pe acest loc a existat o așezare de tip Foltești cu locuințe-bordei și gropi de provizii, în cadrul căreia, alături de ceramica cenușie, care predomină, se menține într-o proporție redusă și specia pictată. Locuirea din această vreme, prin caracteristicile ei, este mai mult sau mai puțin contemporană cu aceea de pe „Cetățuia” de la Stoicani, precum și cu așezarea de la Foltești-Ruptura. În acest caz, mormintele cu ocră de pe „Cetățuia” de la Stoicani nu mai pot fi considerate contemporane cu așezarea de tip Foltești de pe locul cimitirului hallstattian, cum s-a presupus mai înainte, ci posterioare, datînd de la sfîrșitul perioadei de tranziție la bronz sau chiar de la începutul epocii bronzului, așa cum dealtfel s-a susținut în ultima vreme¹⁹.

2. În ceea ce privește necropola hallstattiană, s-au adus noi precizări cu privire la gropile mormintelor, precum și relativ la cronologia lor. În legătură cu această din urmă problemă, prin cercetările recente, aspectul de cultură materială căruia îi aparțin aceste morminte a fost datat mai timpuriu ca în trecut, într-o vreme corespunzătoare etapei Babadag III și începutului culturii Basarabi, prin purtătorii căreia, fibulele de caracter iliric au ajuns probabil în mediul tracic respectiv.

3. Pentru prima dată s-au identificat la Stoicani resturi ceramice aparținînd culturii Dridu timpurie, sec. VIII—IX. Din aceeași vreme sau eventual și ceva mai târzie datează probabil și cele trei morminte de înhumăție cu schelete întinse de pe locul cimitirului hallstattian.

NOUVELLES RECHERCHES ARCHÉOLOGIQUES À STOICANI, (DÉP. DE GALAȚI)

RÉSUMÉ

En 1971 ont été recommencées des fouilles archéologiques sur l'emplacement du cimetière hallstattien de Stoicani (dép. de Galați), où, lors des fouilles précédentes, avaient été découverts une hutte et des restes d'habitat appartenant à la civilisation de Foltești de la période de transition du néolithique à l'âge du bronze.

¹⁶ Octavian Toropu și Onoriu Stoica, Dacia, N.S., 16, 1972, p. 168, fig. 5/13—30, diferite variante.

¹⁷ *Ibidem*, p. 170, fig. 7/6—7.

¹⁸ *Ibidem*, p. 170, fig. 10/10—12.

¹⁹ M. Dinu, *op. cit.* (sub tipar).

Le but principal des nouvelles fouilles, qui ont été effectuées sur une surface totale de 138 m², a été l'habitat de l'époque de la civilisation de Foltești situé sur cet emplacement.

Par ces fouilles, exécutées selon la méthode du carroyage, le carreau ayant les dimensions 2 m × 2 m, on a découvert encore une habitation en forme de hutte et neuf fosses à provisions datant de la civilisation Foltești (fig. 1 et 2).

A l'intérieur de la hutte, on a découvert des restes dispersés d'âtres et de faune et surtout une grande quantité de fragments de céramique appartenant à trois catégories, dont deux d'une pâte de meilleure qualité de couleur grise (pl. 1 et 4) et une, en pâte fine de couleur jaune-orange à l'extérieur, faisant partie de la catégorie peinte (fig. 5).

D'autres restes sporadiques d'habitat ont été découverts en dehors de la hutte et des fosses (fig. 3).

Ces restes d'habitat indiquent l'existence d'un établissement à la même place, appartenant à la civilisation de Foltești, contemporain au moins partiellement de l'habitat de Cetățuia de Stoicani, car dans les deux stations on trouve les mêmes catégories de céramique, décorées d'entailles, d'impressions, de cordons en relief, de ficelles, de motifs peints, etc.

Présente une incontestable importance le fait que par ces recherches on a découvert une plus grande quantité de céramique peinte de type Usatovo-Foltești, associée directement à l'espèce sans peinture de type Foltești. D'ailleurs, au même endroit, autrefois, on a découvert un fragment de céramique peinte. A cet égard, on a procédé parfois d'une manière erronée, lorsque, sans prendre en considération la catégorie peinte, on a situé cet établissement dans une phase plus récente de la civilisation de Foltești, de la fin de la période de transition ou même du début de l'âge du bronze.

Outre les restes d'habitat datant de la civilisation de Foltești, on a découvert à ce même endroit cinq tombes hallstattiennes d'inhumation avec des squelettes accroupis (n° 56—60 ; pl. 5). D'après leur inventaire (pl. 6), elles datent avant la phase représentative de la civilisation de Basarabi, probablement d'une étape correspondant à la phase de la civilisation de Babadag III qui suit l'aspect Stoicani-Brad, synchronisé à la phase Babadag II. Au point de vue de la chronologie absolue, cette nécropole date probablement du VIII^e siècle av.n.è., correspondant partiellement au début de la civilisation de Basarabi.

Enfin, à la même place, on a découvert pour la première fois à Stoicani quelques tessons appartenant au type du début de la civilisation de Dridu (VIII^e—X^e siècles av.n.è.) (fig. 7), ainsi que trois tombes d'inhumation avec des squelettes étendus (n° 1—3 : fig. 8), qui, selon l'inventaire (fig. 9), datent probablement de la même époque (VIII^e—IX^e siècles av. n.è.) ou même éventuellement plus tard.

EXPLICATION DES FIGURES

Fig. 1. Stoicani. Cimetière hallstattien. Plan des fouilles de 1971.

Fig. 2. Stoicani. Cimetière hallstattien. Sections de la surface fouillée; I a—b; II c—d; III e—f.

Fig. 3. Stoicani. Cimetière hallstattien. 1—2 haches en grès et 3—8 céramique de type Foltești, en dehors de la hutte et des fosses.

Fig. 4. Stoicani. Cimetière hallstattien. Sections de la hutte 2; I g—h; II i—j; III k—l; IV m—n; V o—p.

Fig. 5. Stoicani. Cimetière hallstattien. Céramique peinte de type Usatovo-Foltești de la hutte 2.

Fig. 6. Stoicani. Cimetière hallstattien. 1 tasse et 2 fragment de vase en forme de sac du type hallstattien.

Fig. 7. Stoicani. Cimetière hallstattien. Fragments céramiques de type Dridu.

Fig. 8. Stoicani. Cimetière hallstattien. Les tombes n° 1—3 des VIII^e—IX^e siècles.

Fig. 9. Stoicani. Cimetière hallstattien. Des objets n° 1—3 des VIII^e—IX^e siècles; 1—4 T. 1; 5 T.2; 6, 7, 8, 9 et 10 T. 3.

Pl. 1. Stoicani. Cimetière hallstattien. Fragments céramiques de type Foltești de la hutte 2.

Pl. 2. Stoicani. Cimetière hallstattien. Fragments céramiques de type Foltești de la hutte 2.

Pl. 3. Stoicani. Cimetière hallstattien. Fragments céramiques de type Foltești de la hutte 2.

Pl. 4. Stoicani. Cimetière hallstattien. Fragments céramiques de type Foltești de la hutte 2.

Pl. 5. Stoicani. Cimetière hallstattien. Tombes n° 56, 57 et 58 de la nécropole hallstattienne.

Pl. 6. Stoicani. Cimetière hallstattien. Objets des tombes hallstattiennes: 1—3 T. 56; 4 T. 57; 5—9 T. 58.

NOTĂ PRIVIND RESTURILE FAUNISTICE DESCOPERITE ÎN AȘEZAREA DE TIP FOLTEȘTI DE LA STOICANI (JUD. GALAȚI)

DE

SERGIU HAIMOVICI

Prin săpăturile arheologice executate în 1971 la Stoicani a fost scoasă la iveală și o cantitate foarte mică de resturi faunistice (doar 147 fragmente).

Starea de conservare este foarte proastă, o parte a resturilor fiind extrem de friabilă. Totodată materialul faunistic este extrem de fragmentar, el fiind alcătuit în totalitatea sa din resturile menajere ale locuitorilor așezării; unele fragmente poartă urme de ardere.

Deși puțin, materialul faunistic este destul de variat. Am determinat resturi aparținând moluștelor, peștilor, chelonienilor și mamiferelor.

Moluștele sînt reprezentate prin 19 fragmente de valve de *Unio*, aparținînd atît speciei *U. pictorum*, care preferă ape liniștite și miloase, cît și lui *U. crassus batavus* ce se dezvoltă în apele mai rezezi.

Peștilor le aparține peste 1/3 din întregul material descoperit la Stoicani. Cea mai mare parte a resturilor este alcătuită din vertebre fragmentare, dar am găsit și unele oase ale craniului, după care am putut determina pe *Silurus glanis* (somonul), *Cyprinus carpio* (crapul) și încă o specie de ciprinid, probabil *Abramis brama* (plătica). Menționăm că resturile aparținînd somnului provin de la cel puțin patru indivizi, dintre care doi de talie moderată, dar ceilalți doi destul de mari, de circa 2 metri (ajungînd la o greutate cam de 70—80 kg); din contra, resturile ciprinidelor aparțin unor exemplare de aproximativ 30—40 cm.

Chelonienii au un număr de 17 fragmente, toate provenind de la *Emys* (broasca țestoasă de apă), reprezentînd doar porțiuni de carapace și plastron. Resturile aparțin la cel puțin trei indivizi diferiți și sîntem de părere că locuitorii așezării întrebuițau în alimentație aceste broaște țestoase.

Mamiferele sînt reprezentate în materialul de la Stoicani printr-un număr de 57 resturi, din care am reușit să determinăm 45 piese osoase. Dată fiind starea lor fragmentară, n-am putut executa decît puține

măsurători, materialul fiind prelucrat mai ales morfoscopice. Resturile provin de la bovine, suine, ovicaprine, cervide și ciine.

Bovinelor le aparțin 17 resturi cu totul ne semnificative pentru a conchide asupra unor caracteristici cu privire la talie, sex, vîrstă etc. Se pare că două fragmente : o porțiune din epifiza superioară a metatarsului și o falangă I ar proveni de la *Bos primigenius*, iar celelalte de la taurinele domestice.

Suinele sînt reprezentate prin 11 resturi osoase de asemenea foarte fragmentare. Este important de semnalat că doar un singur fragment aparține cu siguranță porcului domestic, toate celelalte provenind de la mistreț (*Sus scrofa ferus*).

Ovicaprinele au în materialul de la Stoicani doar trei resturi; se remarcă un corn fragmentar de berbec.

Cervidele sînt reprezentate doar prin *Cervus elaphus*, de la care provin patru resturi; ele aparțin la cel puțin doi indivizi, dintre care unul este precis un mascul de talie mare.

Ciinele prezintă 10 resturi : două mandibule aproape întregi, porțiuni foarte mici de craniu și dinți ce aparțin la cel puțin trei indivizi. Aceste resturi (s-a calculat și lungimea bazală a craniului folosind coeficientul lui Dahr) provin de la un tip de talie mică asemănător lui *C. f. palustris*.

Este evident că dacă am calcula frecvența pentru diferitele specii sau grupe de animale sus-menționate, ea ar avea un caracter fortuit, dat fiind cantitatea mică de resturi descoperite la săpături. Totuși, la o privire atentă, materialul faunistic ne poate da unele indicații privitoare la ocupațiile locuitorilor de la Stoicani.

Astfel se poate constata că ei practicau în mod curent culesul moluștelor și pescuitul, dar acestea trebuie puse și pe seama particularităților mediului înconjurător — prezența Prutului și bălțile din zona sa inundabilă — care prezentau condiții propice pentru exercitarea lor. Totodată însă se observă că pe lângă creșterea animalelor, vînătoarea trebuie să fi avut o pondere destul de importantă în economia locuitorilor așezării.

NOTE CONCERNANT LES RESTES FAUNIQUES DÉCOUVERTS DANS LE SITE DU TYPE FOLTEȘTI DE STOICANI (DÉP. DE GALAȚI)

RÉSUMÉ

Le matériel faunique découvert n'est représenté que par 147 fragments. On a déterminé des restes de mollusques, poissons, chéloniens et mammifères : bovins, suidés, ovicaprins, cervidés et chien. Nous citons la récolte des mollusques et la pêche comme occupations liées aux caractéristiques du site.

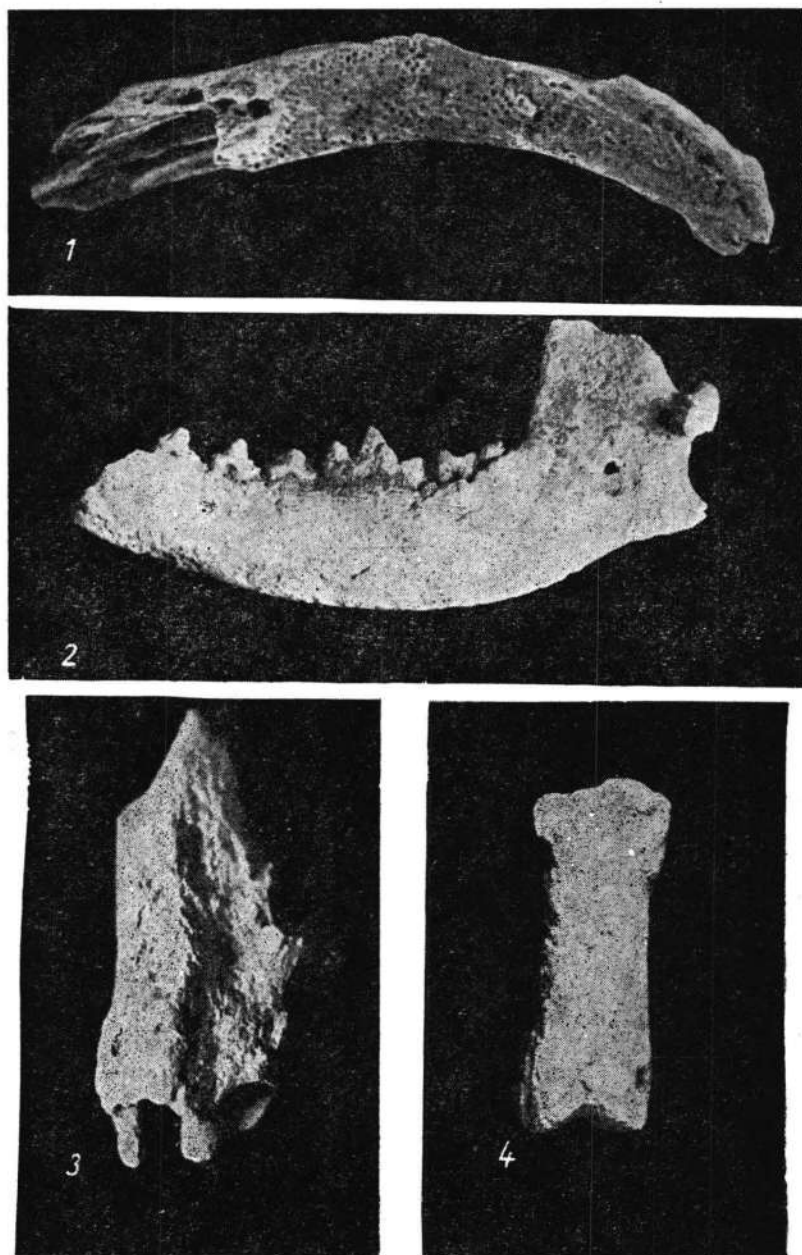


Fig. 1. 1 *Silurus glanis* dentar fragmentar; 2 *Canis familiaris* mandibulă fragmentară; 3 *Sus scrofa ferus* tibie fragmentară; 4 *Cervus elaphus* falanga I.

téristiques du milieu environnant. Mais, à côté de l'élevage, la chasse avait un poids assez important dans l'économie des habitants du site de Stoicani.

EXPLICATION DES FIGURES

Fig. 1. 1 *Silurus glanis* dentaire fragmentaire; 2 *Canis familiaris* mandibule fragmentaire; 3 *Sus scrofa ferus* tibia fragmentaire; 4 *Cervus elaphus* phalange I.

DESCOPERIRI ARHEOLOGICE NOI ÎN PREAJMA CETĂȚII DINOGETIA

DE
AL. BARNEA

Straturile de cultură dintr-o așezare destul de aglomerată cum este cea de la Dinogetia nu pot aduce întotdeauna date limpezi despre toate perioadele care s-au succedat în viața așezării. De aceea și în cazul nostru, descoperirile din apropierea cetății Dinogetia sînt în măsură să aducă precizări pe care săpăturile sistematice din cetate nu le-au putut da în toate situațiile. Astfel de precizări implică și completări de interes mai general referitoare la istoria Dobrogei.

Nu vom mai descrie aici descoperirile mai vechi privind urme din neolitic sau epoca bronzului pînă la fragmente de amfore din perioada elenistică, monede romane republicane sau urme ale necropolei romano-bizantine aflate în diverse puncte de pe malul drept (de vest) al girlei Lățimea (fig. 1)¹. În ultimii ani, la aceasta s-au adăugat și o serie de silexuri din epoca neolitică apărute în aceeași zonă, la suprafața terenului, prin eroziunea naturală².

I. Excavări masive de pămînt în apropierea punctului „Lățimea”, efectuate în ultimii ani în scopul unor hidroameliorări, au dat la iveală într-un teren nisipos din terasa inundabilă, numeroase fragmente de ceramică lucrată cu mîna și de amfore elenistice, la care se adaugă bucăți de lutuală cu urmele unei legături din stuf, aparținînd desigur unor locuințe (fig. 1). O săpătură sistematică nefiînd posibilă, ne-am rezumat la recuperarea din nisip a fragmentelor ceramice de pe o suprafață de circa 100 m². Din fragmentele ceramice s-au putut întregi o serie de vase, majoritatea lucrate cu mîna.

¹ E. Comșa, SCIV, 4, 1953, 3—4, p. 749—756; I. Barnea, *Dinogetia*, București, 1969, p. 9.

² În punctul numit „La Nisipi”, aproximativ în dreptul km 9 al drumului național Galați-Tulcea, în porțiunea dintre acesta și malul girlei Lățimea, zonă notată pe hartă (fig.1) pentru urme ale necropolei romane din sec. II—III. O parte din silexuri și din materialele de epocă romană ne-au fost aduse de I. Limbidis (Muzeul din Galați), căruiia îi mulțumim și pe această cale. De asemenea, aducem mulțumirile noastre Alexandrinei Alexandrescu pentru îndrumările date în interpretarea materialului ceramic datat în articolul de față în sec. IV—III î.e.n.

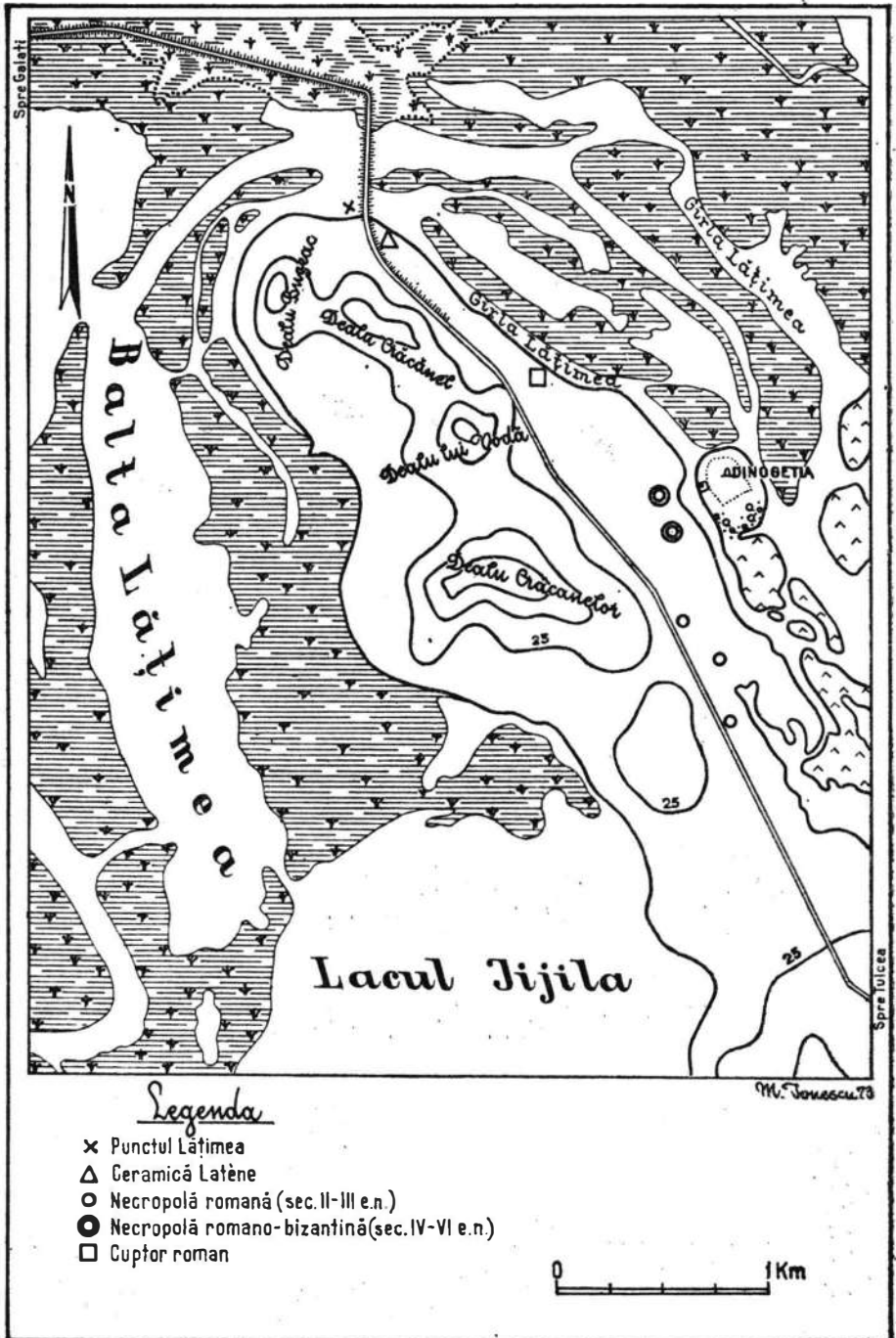


Fig. 1. Cetatea Dinogetia și împrejurimile.

1. *Lekane* lucrată la roată, firnis cenușiu cu nuanțe brun-deschise, păstrat parțial (fig. 2/1). Î. 11,7 cm; diam. gurii 34,2 cm; diam. fund. 14 cm. Vase mai apropiate ca formă dar nu de același tip sînt datate în sec. IV î.e.n.³

2. Oală lucrată cu mîna, din pastă brună deschisă cu pete cenușii (fig. 2/2). La 7 cm sub buza puțin evazată și tăiată orizontal poartă un decor de alveole imprimate ușor și destul de rar. Slipul este bine păstrat. Î. 33,5 cm; diam. gurii 23,5 cm; diam. max. 30 cm; diam. fund. 13,5 cm. Se apropie, ca și o parte din următoarele tipuri de oale cu briul imprimat sub buză cu spatula sau unghia de grupul 12—15 de la Histria datat în sec. IV î.e.n.⁴

3. Oală bitronconică cu gura strînsă și marginea buzei tăiată orizontal, lucrată cu mîna din pastă brun-roșcată, cenușie în interior și neagră în ruptură, fără decor (fig. 2/3). S-a păstrat doar o parte din buză și corp. Î. păstrată circa 27 cm; diam. gurii 15 cm; diam. max. 27 cm. O urnă din necropola de sec. IV—III î.e.n. de la Telița (jud. Tulcea) se aseamănă mult ca formă cu vasul nostru, cu deosebirea, însă, că are apucători și briu alveolar⁵.

4. Oală cu buza evazată. Lucrată cu mîna, din pastă brună-cărămizie, cu un briu alveolar decorat cu unghia, puțin proeminent, la 5 cm sub buză. Are urme de vopsea albă (două dungi sub și deasupra briului) (fig. 2/4). S-a păstrat doar o parte din buză și corp. Î. păstrată circa 16 cm; diam. gurii circa 14 cm; diam. max. 16 cm.

5. Oală lucrată cu mîna, cu rare pietricele în pasta brună deschisă, neagră și cenușie în interior, cu slipul parțial căzut (fig. 2/5). Are alveole imprimate pe marginea exterioară a buzei (singura cu un astfel de decor). Î. 26 cm; diam. gurii 21 cm; diam. max. 25,5 cm; diam. fund. 11,5 cm. Forme asemănătoare sînt datate în spațiul nord-pontic, pe Nipru, în sec. III—II î.e.n. și chiar mai devreme⁶.

6. Oală cu patru apucători, lucrată cu mîna, din pastă amestecată cu ceramică sfărîmată, brună la suprafață, cu pete cenușii spre negru, neagră în interior. Suprafața este puțin netezită, apucătorile, de mici dimensiuni, în formă de trunchiuri de piramidă, sînt așezate în rîndul alveolelor, la 5 cm sub buză (fig. 2/6). Î. păstrată 14 cm; diam. gurii 12 cm; diam. max. 16 cm. Forme asemănătoare s-au găsit în necropola din sec. IV—III î.e.n. de la Murighiol (jud. Tulcea)⁷.

7. Oală bitronconică, lucrată cu mîna dintr-o pastă brun-roșcată, cenușie în interior. Fără decor, s-a păstrat doar o parte din buză și corp (fig. 2/7). Î. păstrată circa 22 cm; diam. gurii 15 cm.

8. Oală lucrată cu mîna din pastă brună-cenușie, ornată cu un briu simplu, orizontal, la circa 5 cm sub buză. S-a păstrat doar o parte din gura cu buză evazată (fig. 3/1). Î. păstrată circa 8 cm; diam. gurii circa 25 cm.

³ P. Alexandrescu, *Dacia*, N. S., 16, 1972, p. 120 și 122, fig. 6/3.

⁴ M. Coja, *Pontica*, 3, 1970, p. 103—105; p. 104, fig. 2.

⁵ G. Simion, Gh. I. Cantacuzino, *Materiale*, 8, 1962, p. 376, fig. 3. Pentru date vezi p. 381.

⁶ N. N. Pogrebova, *MIA*, 64, 1958, p. 128, fig. 12, 1; V. G. Petrenko, *Pravoberežie Srednego Pridneprovia v V—III vv. do n.e.*, Moscova, 1967, p. 23 și p. 129, pl. 10,7.

⁷ Exsp. Bujor, SCIV, 6, 1955, 3—4, p. 574 și pl. 2/7; idem, SCIV, 7, 1956, 3—4, p. 246, fig. 3.

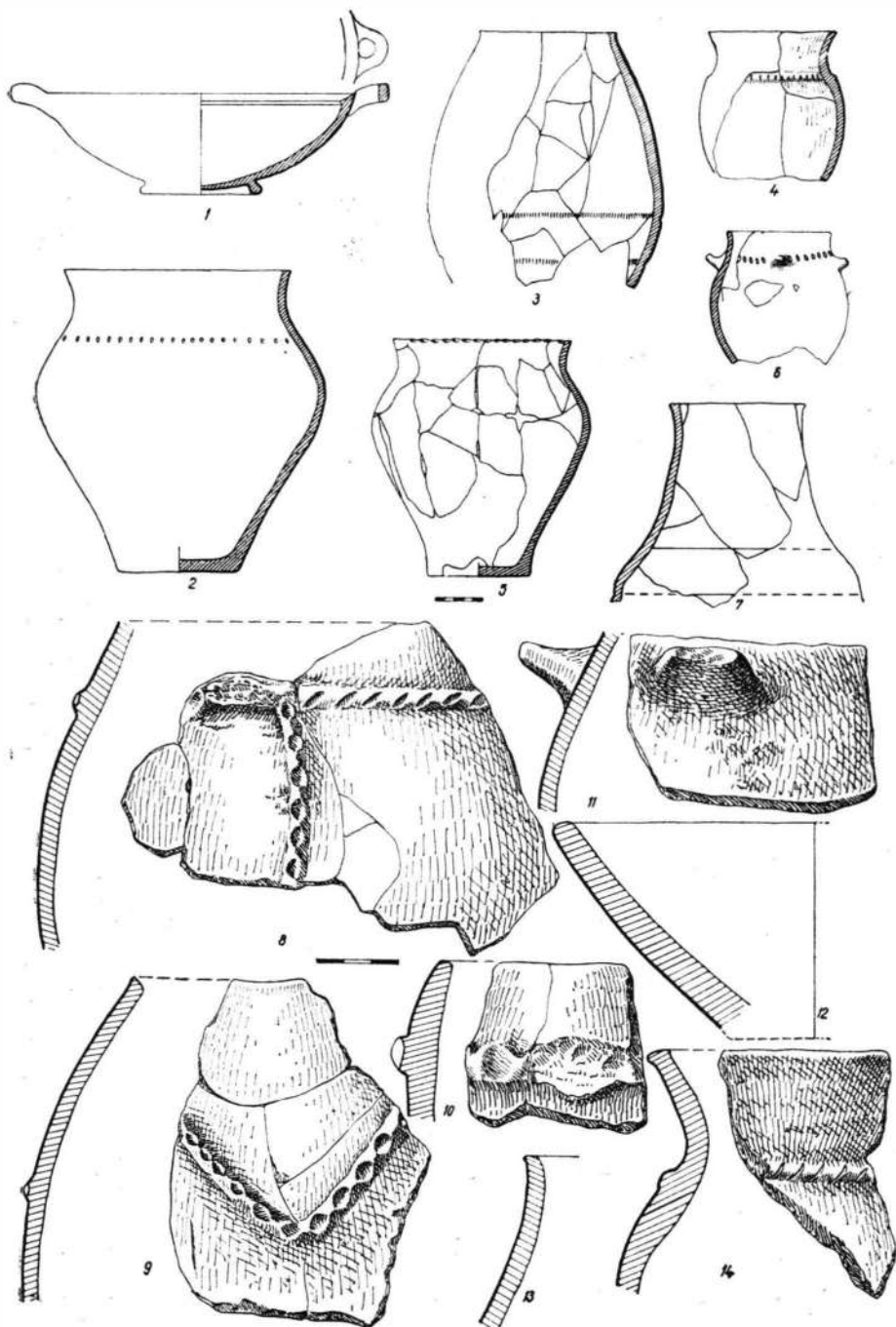


Fig. 2. Ceramică de la punctul „Lățimea”, sec. IV—III î.e.n.

9. Oală cu butoni. Lucrată cu mâna din pastă brună deschisă, mai cenușie spre fund, probabil în urma întrebuintării la foc; șir de alveole ușor imprimate la circa 8 cm sub buză. Un singur buton din patru ciți au fost s-a păstrat, la 7 cm sub buză (fig. 3/2). Î. 19 cm;

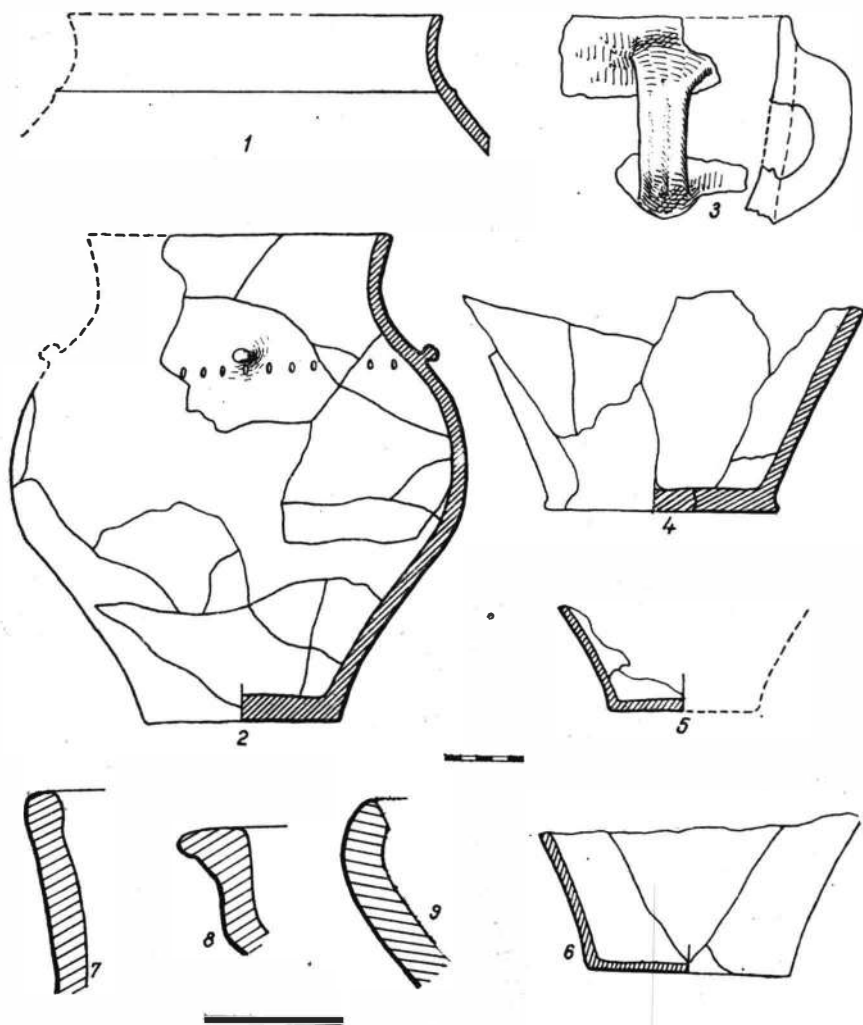


Fig. 3. Ceramică de la punctul „Lățimea”, sec. IV—III î.e.n.

diam. gurii 20 cm; diam. max. 31 cm; diam. fund. 13 cm. Se încadrează în același tip cu oala de la nr. 2 cu excepția butonilor.

10. Toartă de cană lucrată cu mâna din pastă brună în interior și secțiune, de culoare cenușie-gălbuie la exterior, arsă secundar, într-un foc puternic. Fără decor, s-a păstrat doar toarta cu o parte din buză, prinsă sub aceasta (fig. 3/3). I. păstrată circa 13,5 cm; diam. gurii

circa 15 cm. S-ar putea apropia ca tip de unele căni descoperite în zona sud-tracică, într-o necropolă datată între secolele V și IV î.e.n.⁸

11—13. Fragmente ale unor funduri de oale, cu diametrul variind între 10 și 15 cm, din pastă brună cenușie, de obicei de culoare mai închisă, spre negru în interior (fig. 3/4—6). În afara analogiilor amintite la nr. 2, este de observat apariția unor fragmente cu profil și pastă asemănătoare în nivelul de sec. IV—III î.e.n. din sectorul „Z” de la Histria⁹.

14—23. S-au mai găsit o serie de fragmente de oale, unele decorate cu brîu proeminent alveolar sau de creștături, dispus orizontal, sub buză (fig. 2/10 și 14), sau orizontal și sub apucători vertical (fig. 2/8)¹⁰. Un alt fragment de oală bitronconică, cu o parte din buză păstrată, este decorat cu brîu alveolar dispus în zigzag (fig. 2/9). La acestea se adaugă fragmentele unei străchini tronconice (fig. 2/12), din pastă cărămizie, cu nisip și cioburi pisate, și alte fragmente din vase lucrate cu mîna, foarte numeroase, dintre care tipice sînt numai cele de la fig. 2/11 și 13, și 3/4—5.

În ansamblu, ceramica descrisă mai sus, în afară de *lekane*, prezintă următoarele caracteristici: este lucrată cu mîna, dintr-o pastă nu întotdeauna uniformă, insuficient arsă. Formele predominante sînt cele de oală-sac sau bitronconice, cu partea superioară aproape cilindrică. Toate oalele-sac și o parte din celelalte forme sînt decorate cu un brîu alveolar sau crestă, ori un șir de alveole sau creștături imprimare în pasta crudă. Unele din formele prezentate, între care și tipul de oală-sac, au analogii în spațiul nord-pontic, și în acest caz este de notat și influența scitică în perioada cuprinsă între secolele IV—III î.e.n.¹¹. Nu trebuie neglijată nici apropierea tipologică de formele sud-tracice pe de o parte¹², iar pe de alta, comunitatea formală, cel puțin, cu malul stîng al Dunării¹³.

Împreună cu ceramica lucrată cu mîna, aflată într-o arie restrînsă, au fost găsite și alte fragmente de ceramică din import, lucrată cu roata rapidă, în afara *lekane*-i descrise mai sus: numeroase fragmente de amfore elenice de formă alungită, cu și fără mica în pasta de culoare cărămizie în general, și albă-gălbuie într-un singur caz, la care se adaugă un fragment dintr-un amforidion (fig. 4/1). Avînd în vedere descoperirile de la Murighiol, Telița, Histria, Brăilița și Tigveni, precum și asemănările izbitoare cu materiale provenind din spațiul nord-pontic¹⁴ sau unele analogii cu ceramica din sudul tracic, putem data ceramica lucrată

⁸ Țv. Dremiszova-Nelcinova, *Arheologhiia*, 8, 1966, 4, p. 40 și urm., p. 47, fig. 7,8.

⁹ Informație C. Domăneanțu, în urma săpăturilor din campaniile 1971—1972 de la Histria, sectorul Z 2-S c. Fragmentele amintite au același profil cu cele din fig. 4/5-7 și sînt lucrate cu mîna dintr-o pastă zgrunțuroasă, brună-cenușie la exterior și neagră în interior, în secțiune.

¹⁰ Analogii la Murighiol; cf. Exsp. Bujor, SCIV, 6, 1955, 3—4, p. 574 și pl. 2/12; și la Telița, G. Simion, Gh. I. Cantacuzino, *op. cit.*, p. 376, fig. 3/10.

¹¹ V. G. Petrenko, *op. cit.*, p. 23.

¹² M. Mircev, G. Tonceva, D. Dimitrov, *Izvestija Varna*, 13, 1962, p. 21 și urm.

¹³ N. Harțuche, F. Atanasiu, *Brăilița*, Brăila, 1968, p. 36; pentru analogii cf. p. 34—35 și pl. 61—62. O serie de vase din necropola tumulară de la Tigveni (Argeș) prezintă analogii izbitoare cu unele forme prezentate aici și pot fi datate în aceeași perioadă; cf. Al. Popescu, *Dacia*, N.S., 16, 1972, p. 84 și urm., în special „les vases pansus du type Tigveni”.

¹⁴ O. D. Dașevskaia, *MIA*, 64, 1958, p. 248—271; vezi fig. 1, p. 251; fig. 6, p. 265, fig. 7, p. 266.

cu mina și odată cu ea așezarea de la Dinogetia — punctul „Lățime” — în ultima parte a sec. IV î.e.n. Neavînd pentru determinare, în cazul de față, nici un fel de observații stratigrafice, un alt element de datare între materialele găsite îl constituie fragmentele de amfore elenistice, în majoritate de proveniență rodiană sau din Heracleea Pontică, după formele unor fragmente datate îndeobște la limita dintre secolele IV—III î.e.n. La acestea se adaugă o ștampilă păstrată în întregime pe o mănuișă de amforă din care ne-a rămas, întîmplător, doar fragmentul cu numele ΖΗΝ/ΩΝΟΣ imprimat înspre curbura mănuișii (fig. 4/2). Numele ne este cunoscut de pe amforele rodieni, dar apare, potrivit informațiilor noastre, numai pe ștampile circulare date mai tîrziu¹⁵. Ștampila de la Dinogetia aparține probabil tot unei amfore rodieni, dar o considerăm mai timpurie, dacă avem în vedere și celelalte fragmente de amfore elenistice care o însoțesc, precum și strachina din pastă cenușie lucrată la roată, databilă tot la limita dintre secolele IV—III î.e.n.¹⁶. Considerînd apropierea mai mare a materialului ceramic de la punctul „Lățimea” de formele din necropola de la Murighiol, nu-l putem data decît aproximativ în aceeași perioadă, chiar dacă formele și decorul prezintă unele particularități indicînd un moment anterior (în special formele bitronconice). Acestea sînt mai curînd aspecte locale care nu exclud încadrarea în ansamblul așezărilor din nordul Dobrogei din aceeași perioadă, ale căror trăsături comune sînt pe de o parte îmbinarea aspectelor culturale nord-pontice cu cele sud-tracice¹⁷, iar pe de alta relațiile economice cu lumea grecească din Pont și bazinul egeean.

I. În zona de la SSV de cetatea Dinogetia, între drumul național Tulcea — Galați și malul vestic al gîrlei Lățimea, în pămîntul nisipos, pe o porțiune întinsă pe o lungime de circa 1 km și circa 200 m lățime, au apărut în ultimii ani, în rupturile făcute de ape, o serie de fragmente ceramice, vase întregi și obiecte diverse, inclusiv monede, indicînd posibilitatea existenței aici a unei necropole, probabil de incinerare (fig. 1). Materialul pe care îl prezentăm are trăsături caracteristice secolelor II—III e.n.

1. Trei cănițe cu cîte o toartă din pastă de caolin cu puțin nisip, avînd înălțimea cuprinsă între 8 și 9,5 cm. Au coaste orizontale de circa 0,5 cm lățime și păstrează urmele unei angobe brun-roșcate (fig. 4/4—6

2. Patru ulcioare din pastă brun-roșcată (fig. 5/3—6), dintre care două (fig. 5/4 și 5) cu firnis brun-roșcat sînt păstrate toate aproape întregi, cu înălțimile de respectiv 17, 22, 16 și 24 cm. Toate au cîte o singură toartă.

3. Un opaiț circular din pastă cărămizie (cu discul spart) fără ansă, cu angobă brun-roșcată (fig. 5/1). Diam. 8 cm; L. cu *rostrum* 9,5 cm; Î. 3,5 cm.

¹⁵ Y. Calvet, *Salamine de Chypre III, Les timbres amphoriques*, Paris, 1972, p. 31, n r. 55.

¹⁶ P. Alexandrescu, *op. cit.*

¹⁷ Pentru aspectele sud tracice pe teritoriul Dobrogei, vezi și M. Irimia, *Pontice*, 1, 1968, p. 193—234.

4. O oală lucrată cu mina, din pastă zgrunțuroasă gri-brună, cu gura ușor evazată și briu alveolar la circa 7 cm sub buză, imediat sub umăr (fig. 5/2). Î. 21 cm; diam. gurii 13 cm; diam. fund. 10 cm; diam. max. circa 15 cm. Mai puțin înaltă, este de același tip cu oala găsită în mediu ceramic roman de sec. II e.n. de la Histria, sectorul bazilicii *extra-muros*¹⁸. La Dinogetia s-a mai găsit un vas aproape identic, datat la mijlocul sec. II e.n.¹⁹. Este de altfel tipul comun de vas de tradiție geto-dacică ce apare împreună cu ceramica romană din secolele II—III²⁰.

Materialul ceramic roman prezentat aici nu-și găsește analogii numeroase în puținul pe care-l cunoaștem din ceramica romană timpurie din Dobrogea, în afara unor tipuri de vase din necropola de la Piatra Frecăței (cânițele din pastă caolin fig. 4/4—6)²¹. Dimpotrivă, unele forme ale acestei ceramici — ulcioare cu corpul foarte bombat, cu gura strîmtă și o toartă, spre exemplu — se apropie mai mult de formele întîlnite în spațiul nord-dunărean (Muntenia și Oltenia; cîteva ulcioare din colecția Papazoglu a M.N.A. și unele materiale de la Sucidava și Romula)²².

În genere, ceramica romană din zona necropolei romane timpurii poate fi datată în secolele II—III e.n., încadrîndu-se tipologic în grupa M—Robinson²³. De asemenea, opaițul se încadrează în aceeași grupă (M. 201). Singura fibulă găsită în zona necropolei face parte din categoria fibulelor puternic profilate (fig. 4/3)²⁴. Din bronz, fibula este specifică provinciilor dunărene și e situată cronologic în sec. I—III.

Faptul că acest tip de fibulă este atestat în Pannonia și Dacia nu vine decît să confirme observația de mai sus privind ceramica romană, ambele observații ducînd la concluzia că, pînă către sfîrșitul sec. III cel puțin, căile pătrunderii romane la Dunărea de Jos se deosebesc de acelea din cetățile pontice și chiar din centrul Dobrogei. Un alt argument arheologic în acest sens se adaugă la cele spuse pînă acum: lipsa în centrele pontice mai bine cercetate (Histria spre exemplu), a ceramicii caolin, prezentă la Dinogetia, ca și în vest, în cantitate apreciabilă. Concluzia la care am ajuns aici a mai fost exprimată, cu titlu de ipoteză²⁵, avîndu-se în vedere alte argumente, de ordin istoric de astă dată, cum ar fi de pildă transferul Legiunii a V-a Macedonica, în vremea lui Traian, de la Oescus la Troesmis.

Încercarea noastră de amplasare a necropolei romane în sec. II—III duce firesc la întrebarea dacă ea aparținea exclusiv castelului roman presupus a fi existat pe insulă, deci într-un spațiu restrîns, sau și unei

¹⁸ H. Nubar, *Materiale*, 9, 1970, p. 198 și 199, fig. 16.

¹⁹ SCIV, 4, 1953, 1—2, p. 266.

²⁰ M. Babeș, SCIV, 22, 1971, 1, p. 19—45, fig. 6, 1—2.

²¹ Informație A. Petre.

²² D. Tudor, *Oltenia Romană*³, București, 1968, p. 83, fig. 16 și p. 84, fig. 17.

²³ H. S. Robinson, *Pottery of the Roman Period*, în *The Athenian Agora*, V, Princeton, 1959.

²⁴ O. Almgren, *Studien über nordeuropäische Fibelformen*, Leipzig, 1923, Grupa IV, 69; D. Popescu, *Dacia*, 9—10, 1941—1944, p. 490—492, nr. 32—43, fig. 4; nr. 35 provine din Drobeta-Turnu-Severin.

²⁵ Al. Suceveanu, *Viața economică în Dobrogea în sec. I—III*, lucrare de doctorat, în ms.





Fig. 4. 1 fragment de amphoridion; 2 fragment de mânășă de amforă cu ștampilă; 3 fibulă romană din bronz; 4-6 cănițe (1-2 „Lățime”; 3-6 necropola romană).




Fig. 5. Ceramică din sec. II–III, din necropola romană.



Fig. 6. Dealul lui Vodă. Fragment de țiglă cu ștampila *Coh. II. Mall.*

așezări contemporane aflate undeva în apropiere. Deși necropola romană nu a putut fi cercetată pînă astăzi sistematic, ea pare să fie suficient de întinsă pentru a ne asigura de existența unei așezări civile situate undeva pe malul gîrlei Lățimea, la N sau la S de necropolă. Am presupus inițial, în urma unor descoperiri fortuite, între care mai importantă era aceea a tezaurului de denari republicani²⁶, că așezarea se afla undeva către S, în apropierea vetrei satului actual Garvăn. Dar un sondaj efectuat în 1968 în zona necropolei romano-bizantine, aflată chiar în dreptul popinei „Biseriçuța” a adus cîteva date noi, care par să confirme existența așezării căutate chiar aici, la poalele dealului aflat vis-à-vis de cetate, pe terasa neinundabilă a gîrlei Lățimea. Dintre mormintele romane tîrzii surprinse de secțiunea-sondaj, cîteva perforau temeliiile unor ziduri evident mai vechi, care au aparținut, probabil, tocmai așezării din sec. II—III e.n. Cercetări viitoare în cele două necropole vor putea aduce precizări asupra celor trei puncte, pînă astăzi din motive obiective insuficient cercetate, dar a căror localizare este, foarte probabil, cea afirmată mai sus (fig. 1).

Așezarea necropolelor și situația generală topografică presupun existența aici a drumului dinspre Arrubium, drum situat, pare-se, pe versantul de V al dealurilor din fața cetății și venind către ea, presupunem, chiar pe șaua corespunzînd spațiului dintre necropola din sec. II—III și așezarea din aceeași perioadă. În plus, descoperirea în cercetări mai vechi a unui stilp miliar la VNV de acest nucleu, în punctul numit „Dosul Bugeacului” (în afara situației că nu va fi fost „putat” acolo), arată că drumul roman între Arrubium și Dinogetia, care venea pe coasta dealurilor dinspre lacul Jijila, continua cu un altul, poate chiar prin lunca inundabilă, către vadul din fața gurii Siretului, făcînd legătura cu așezarea de la Barboși, cu care Dinogetia era contemporană.

Discuția privind mutarea castelului de la Dinogetia (de la Barboși la Garvăn)²⁷ nu este, în fond, decît un argument în plus la concluzia mai sus menționată privind căile pătrunderii romanilor în această zonă: nu se pune problema unei pendulări, ci după toate dovezile de pînă acum, a strînsei legături între două puncte de „control” romane existente concomitent. Prezența aceluiași tip de ștampile pe țigle (N.B.: numai pe țigle) la Barboși și Dinogetia sînt, credem, o dovadă numai în acest sens. Considerăm semnificativă găsirea fragmentelor de țigle cu ștampila *Coh. II Matt(iacorum)* în zona cuptorului de la Dealul lui Vodă, unde, recent, a apărut încă un fragment asemenea celorlalte (fig. 6). Două observații sînt de făcut pornind de la această descoperire: 1. Ștampila trebuie citită, ca fiind imprimată în întregime negativ și nu numai „cu partea a doua inversată”²⁸. 2. Se știe că în zona în care, în 1949 deja, fusese semnalat un fragment de țiglă cu ștampila cohorței a II-a a mattiacilor²⁹, s-a găsit, în malul gîrlei Lățimea, un cuptor roman de ars țigle, singurul cuptor descoperit pînă acum în NV Dobrogei, ce a fost datat cu ajutorul a două monede (de la Diocletian și Maximian Hercule), în vremea tetra-

²⁶ Al. Barnea, SCN, 5, 1971, p. 372—376.

²⁷ R. Vulpe, Dacia, N.S., 1, 1957, p. 162, nota 22; Gh. Ștefan, Dacia, N.S., 2, 1958, p. 317—329.

²⁸ Gh. Ștefan, Dacia, 5—6, 1935—1936, p. 344, fig. 4, 17 și p. 345.

²⁹ Gh. Ștefan, Studii, 2, 1949, p. 132—133.

hiei³⁰. Monedele, găsite „pe podeaua camerei de ardere”³¹, marchează mai curînd dezafectarea cuptorului la începutul sec. IV e.n. Cuptorul va fi funcționat în secolele II—III, o dovadă fiind și cele 5—6 straturi de lutuială ce acoperă pereții acestuia³². Faptele astfel interpretate, momentul precizat de monede ar marca terminarea sau întreruperea după 305 a lucrărilor mai importante la reconstruirea fortăreței de pe insulă. Așadar, cuptorul, și odată cu el probabil și altele din apropiere, încă necunoscute nouă, va fi funcționat (pînă după data sus-menționată), de la mijlocul sec. II e.n.³³. Afirmăm aceasta în funcție de concluzia la care s-a ajuns în ultima vreme, că, între anii 145—162, cohorta a II-a a mattiacilor și-a schimbat garnizoana la Barboși cu un efectiv parțial³⁴. Or, este știut că țigle cu ștampilă de același tip ale acestei cohorte au fost găsite și în preajma cuptorului de la Dealul lui Vodă, care astfel poate fi considerat ca pus în funcțiune în a doua jumătate a sec. II e.n. O asemenea datare ar corespunde și încadrării lui tipologice în același grup cu cuptoarele de la Micia (1) și Ulpia Traiana³⁵, respectiv datării în secolele II—III. În cazul nostru este însă posibilă prin elementele amintite (monedele și straturile de lutuială), o fixare a perioadei de funcționare care n-ar depăși cu mult intervalul dintre anii 162 și 305 e.n.

III. La seria descoperirilor prezentate se adaugă un număr de 14 monede găsite în majoritatea lor în zona celor două necropole, și dintre care, nu întîmplător, credem, șase sînt din secolele II—III.

În încheiere, se impune în primul rînd constatarea că, încă din neolitic, malul de V al girlei Lățimea, braț al Dunării pînă în antichitatea clasică și chiar mai tîrziu, a fost intens locuit, insula pe care se află cetatea făcînd parte integrantă din acest complex de locuire.

Prezența la Dinogetia a unor detașamente din *Legio V Macedonica*, *Cohors II Mattiacorum*, *Cohors I Cilicum* și apoi *Classis Flavia Moesica*, la fel ca în castelul de la Barboși, arată importanța castelului (de ce nu castrului?) de la Dinogetia, nu numai în secolele IV—VI, ci și în perioada anterioară. O dovedesc nu numai țiglele și cărămizile ștampilate ale unităților militare sus-numite, ci și, tot mai mult, urmele arheologice, între care cele menționate din necropolă ni se par foarte semnificative. De aceea, credem, se și impun săpături în zona celor două necropole și totodată, în presupusa așezare din secolele II—III, situată în fața fortăreței, pe malul de V al girlei Lățimea.

Istoria stăpînirii romane și bizantine în această zonă se traduce și printr-o restrîngere treptată a locuirii către punctul cel mai apărut, insula (popina) Bisericuța. Dacă în secolele II—III există un centru militar de importanța unui castru pe insulă și o așezare civilă pe malul

³⁰ Gh. Ștefan, SCIV, 8, 1957, 1—4, p. 339—346.

³¹ *Ibidem*, p. 342, fig. 4.

³² *Ibidem*, p. 344.

³³ Al. Suceveanu propune o datare mai timpurie a cuptorului, în Dacia, N.S., 13, 1969, p. 358, nota 92.

³⁴ N. Gostar, Danubius, 1, p. 110—111.

³⁵ O. Floca, Șt. Ferenczi, L. Mărghitan, *Micia, grupul de cuptoare pentru ars ceramică*, Deva, 1970, p. 62 și Al. Suceveanu, *op. cit.*

vecin, necropola lor aflându-se puțin mai la S, dincolo de drumul ce venea de la Arrubium, în secolele IV—VI locuirea se concentrează numai pe insulă, în fortăreață și împrejurul ei, pe malul de vest al Lățimii rămânând doar necropola ce ia locul așezării mai vechi. Mai târziu, în secolele X—XII, nu numai așezarea, dar și necropola vor fi concentrate în interiorul și în jurul cetății, insula fiind punctul cel mai bine apărat natural din regiune.

NOUVELLES DÉCOUVERTES ARCHÉOLOGIQUES AUX ENVIRONS DE LA FORTERESSE DE DINOGETIA

RÉSUMÉ

Les découvertes faisant l'objet du présent article ont été faites à proximité de la forteresse de *Dinogetia*, au pied des collines qui se dressent à l'ouest de celle-ci (fig. 1).

I. Des améliorations hydrologiques récentes ont mis au jour quelques traces d'habitations qui ont livré quantité de vases intacts et de nombreux fragments céramiques, provenant dans leur majeure partie d'objets confectionnés à la main. Mais ces vestiges comportaient aussi quelques fragments d'amphores hellénistiques et, entre autres, un fragment de manche sigillé, portant l'inscription : (fig. 2, 3 et 4, 1—2). La céramique ainsi mise au jour peut se dater des IV^e — III^e siècles av.n.è. ; elle semble provenir d'une agglomération dont les caractères les plus frappants pour le moment sont ses liens avec les zones nord-pontiques et sud-thraces, ainsi qu'avec le monde grec.

II. Une autre série de vestiges, se composant de vases intacts et d'autres objets susceptibles d'être datés des II^e—III^e siècles de n.è. conduit à présumer de la présence en ces lieux d'une nécropole de l'époque respective. Elle devait desservir le camp et l'agglomération qui, de l'avis de l'auteur, devaient se trouver vis-à-vis de l'îlot, sur la rive droite d'un ancien bras du Danube (Lățimea) (fig. 1). D'après ses traits caractéristiques, cette poterie semble s'apparenter à celle courante en Valachie et Olténie. Une tuile avec l'estampille de *Coh. II Matt.* trouvée à proximité du four romain découvert là il y a déjà quelque temps, incite l'auteur à suggérer que ledit four a dû entrer en fonction à partir de la deuxième moitié du II^e siècle de n.è., au moment où la formation militaire en question est arrivée dans la région.

Ces découvertes ajoutées à celles faites auparavant jettent un jour nouveau sur l'importance de l'établissement militaire de *Dinogetia* (pourquoi pas un *castrum* ?), aux II^e—III^e siècles de n.è. Vu son importance, il aurait pu engendrer aussi une agglomération civile. Pour conclure, l'auteur constate aussi que dans l'intervalle allant du II^e au XI^e siècle, la vie s'est concentrée progressivement vers le centre de l'îlot, dans le point le mieux protégé de cette zone.

EXPLIACION DES FIGURES

Fig. 1. La forteresse de Dinogetia et ses environs.

Fig. 2. La céramique du lieu dit « Lățimea », IV^e—III^e siècles av.n.è.

Fig. 3. Céramique du lieu dit « Lățimea », IV^e—III^e siècles av.n.è.

Fig. 4. Objets d'importation : 1 fragment d'amphoridion ; 2 fragment de manche d'amphore sigilé ; 3 fibule romaine en bronze 4—6 petites tasses (1—2 « Lățimea » ; 3—6 nécropole romaine).

Fig. 5. Céramique des II^e—III^e siècles de la nécropole romaine.

Fig. 6. Fragment de tuile portant l'estampille de la *Coh. II. Matt.* de Dealul lui Vodă.

OBIECTE DE CULT DESCOPERITE LA GUMELNIȚA

DE

BARBU IONESCU

Așezarea eponimă a culturii Gumelnița situată la 4 km est de orașul Oltenița a îmbogățit colecțiile muzeului din Oltenița cu multe și variate materiale. Ceramica și reprezentările antropomorfe și zoomorfe sînt prezente în număr apreciabil, unele exemplare fiind destul de rare sau chiar neîntîlnite în alte așezări ale acestei culturi eneolitice.

Printre raritățile apărute în ultimul timp la punctul Gumelnița — și anume din ultimul nivel de locuire (la 50/55 cm adîncime) — sînt de menționat următoarele patru exemplare ceramice:

1. Vas antropomorf, aproximativ piriform, cu prelungiri tronconice spre buza inelară și spre baza cu picior scurt. De la partea bombată se ridică vertical două brațe scurte și late care se subțiază spre degete. Brațul drept, lipsind din vechime, a fost restaurat ca și jumătate din buza scundă (1 cm) șanțuită pe care se fixa un capac. Imediat sub pragul pentru capac urmează reprezentarea simplă a figurii umane: urechi, ochi migdalați și nas acvilin, bine reliefați. Nu sînt schițate gura și bărbia¹ (fig. 2/1; 1/2). Sectorul de mijloc al vasului-mult bombat și bine lustruit-prezintă slabe urme de decor cu grafit, aproape dispărute din pricina unei arderi secundare. Zona tronconică inferioară, nelustruită, este brăzdată de incizii

¹ G. Perrot și Gh. Chipiez, *Histoire de l'art dans l'antiquité* (Egypte), I, Paris, 1882, p. 819—821 se face trimiterea la lucrările: S. Brich, *History of ancient pottery*, 1873, Londres—Murray; Victor Duruy *Histoire des Grecs*, I, ed. 1887, p. 33, redă din A. Dumont și Chaplain *Les Céramiques de la Grèce propre*, I, p. 7—11, desenele a două vase cu figură umană, din care unul, zvelt, se aseamănă cu cel de la Gumelnița ca formă, cu deosebirea că pe cel de la Gumelnița nu sînt marcați snii, colierul și eșarfa pe piept. O altă deosebire este că vasul de la Hissarlik are, în loc de brațele umane, două brațe verticale; René Dussaud *Les civilisations préhelléniques dans le bassin de la Mer Egée*, IV, Paris, 1914 (Cap. III, Troie..., p. 132—133) menționează și pe Hubert Schmidt, *Troye und Ilion*, p. 252; S. Oertwig, în lucrarea sa de popularizare *Călătorie prin orașe dispărute*, Ed. Științifică, București, 1966, la cap. Troia, p. 106—107, prezintă desenele a trei vase antropomorfe din lut, sferice. Unul, privit din spate, are brațele simple, îndreptate de la coate în sus, cu capacul asemenea unei coroane (al treilea strat troian). Celelalte două vase (din al patrulea strat troian) „mai neobișnuite față de cele găsite de H. Schliemann la aceste nivele, erau niște căni plîtecoase de lut, cu două mînere, pe gîtul cărora se distingea o figură omonească. Capacul lor reprezenta o căciulă, mînerele-brațele; erau marcați și snii”.

oblice neregulate, cu urme de culoare albă crudă. La fel, în jumătatea superioară, inclusiv la brațul stîng, se observă suprafețe mari acoperite cu alb. Vasul executat îngrijit din pastă fină cu foarte puțin nisip în compoziție a fost ars uniform, lustruit pe trei sferturi din înălțime; el este ușor ovoid în zona mijlocie unde diametrul mare este de 23 cm iar cel mic de 20 cm. \hat{I} . = 22 cm; diam. buzei = 7,5 cm; diam. fundului = 8 cm; Inv. 4494. A putut fi folosit drept vas de cult și constituie o adevărată operă de artă.

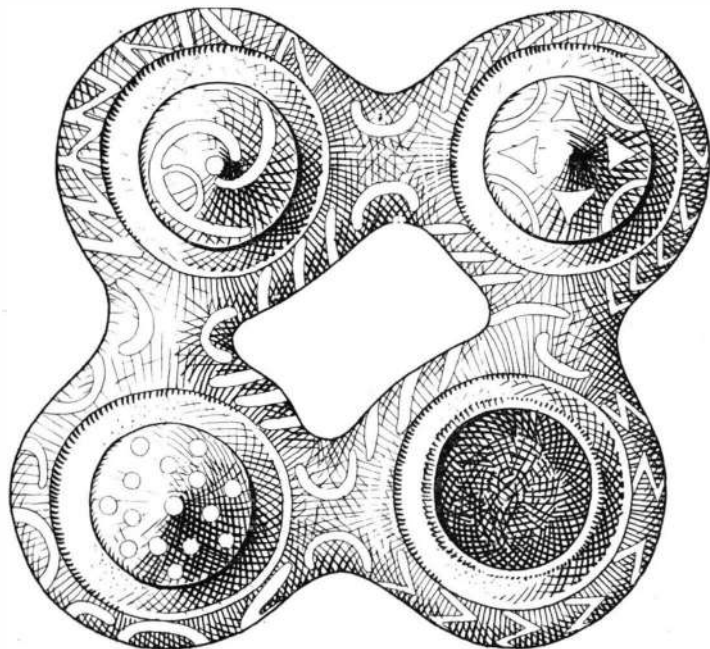


Fig. 1. Gumelnița. 1=fig. 2/2 fragment de vas cu reprezentări antropomorfe; 2=fig. 2/1 vas antropomorf.

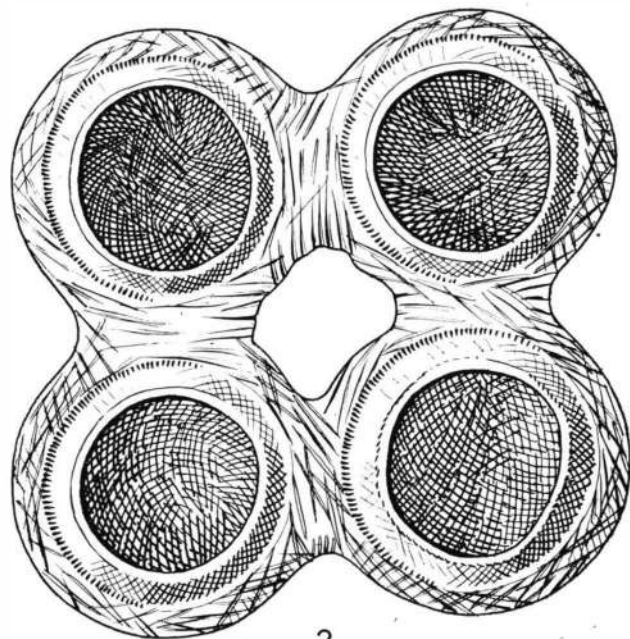
2. Fragment din buza unui vas de mari dimensiuni care avea forma ușor tronconică, cu deschiderea largă; arderea secundară, puternică, i-a deformat marginea. Interiorul a fost slab lustruit, iar exteriorul acoperit cu barbotină. Dimensiunile : 28 de cm \hat{I} ; 38/28 cm l. ; buza groasă de 1,4 cm. Sub margine urmează un prag cu brîu alveolat și doi butoni alăturați



Fig. 2. Gumelnița. 1 Vas antropomorf; 2 fragment de vas cu reprezentări antropomorfe.



1



2

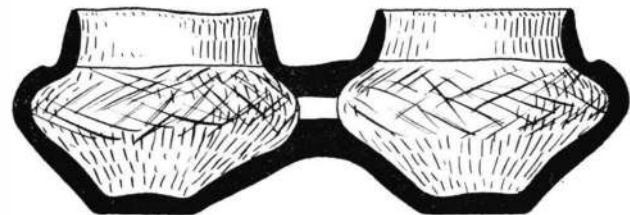
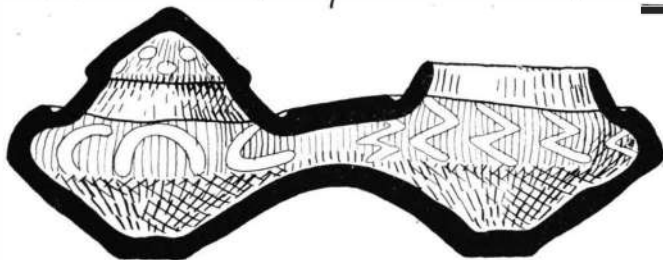


Fig. 3. Gumelnița. Piese ceramice formate fiecare din cîte patru vâsicioare alăturate, comunicante. 1 decorat cu motive pictate; 2 decorat cu înțesări.

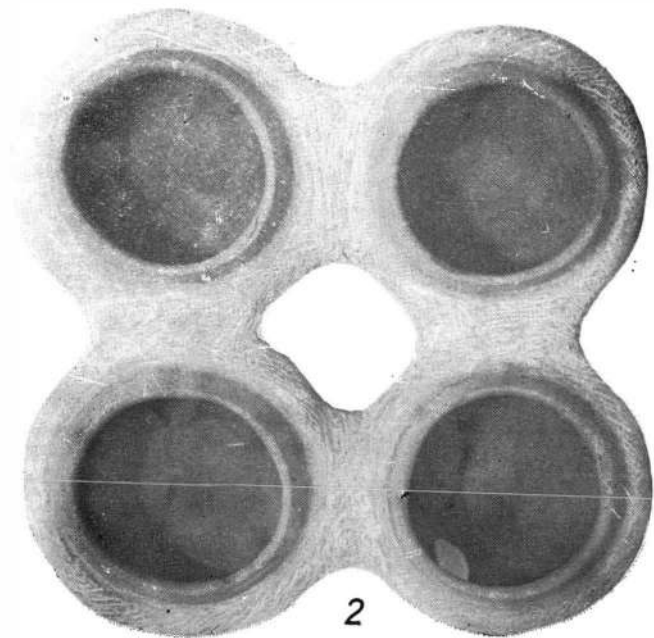
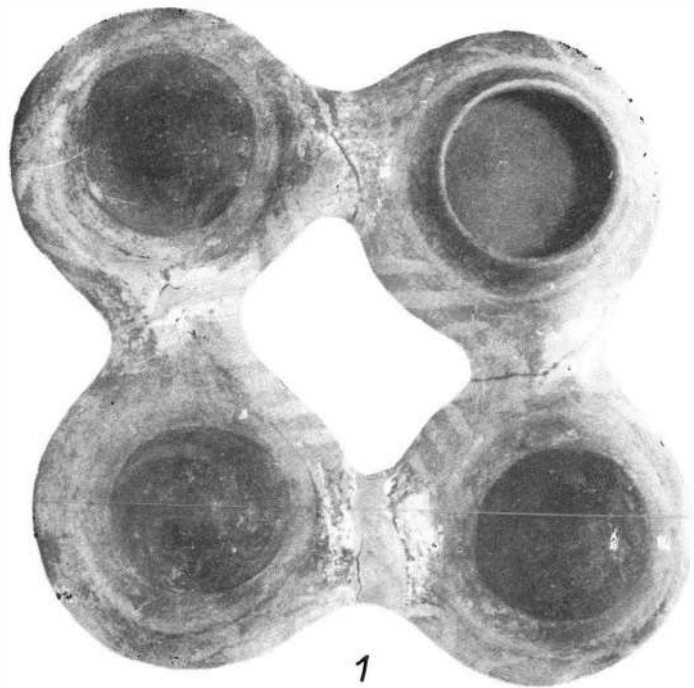


Fig. 4. Gumelnița. Piese ceramice formate din cile, patru vâscioare alăturate, comunicante. 1 = fig. 3/1; 2 = fig. 3/2.

La 1,5 și respectiv 4 cm sub briu apar două reprezentări antropomorfe, înalte de 15 și respectiv 13 cm, cu brațele întinse lateral și cu palmele îndreptate în sus. Capul este redat simplu, în tehnica obișnuită în plastica de lut a culturii Gumelnița. Aceste două reprezentări antropomorfe sînt schematizate într-o manieră neobișnuită la triburile gumelnițene, prin aplicare pe corpul vasului a unor benzi în linii drepte, alveolate, de 0,7—0,8 cm lățime. Asemenea vase cu reprezentări antropomorfe au putut fi instrumente de cult ca și idoli în genere². Inv. 4548 (fig. 2/2; 1/1).

3. Piesă formată dintr-un grup de vase mici, bitronconice, din lut fin maroniu-roșcat, comunicînd, în pătrat, la partea bombată, prin tuburi scurte și ovale în secțiune. Trei din ele au căpăcele conice sudate de buza lată de 1 cm. Al patrulea vas era lipsit de capac. Toată partea superioară a grupului ca și căpăcelele sînt lustruite și pictate cu desene variate, cu alb pe fond maroniu : curbe, meandre și zigzaguri estompate prin ușoară ardere secundară care a produs pete negricioase. $\hat{I} = 9$ cm (cu capac) și 6 cm (fără); l. = $21 \times 20,5$ cm; găsit la -50 cm. Inv. 4549 (fig. 3/1; 4/1).

4. A doua piesă formată de asemenea dintr-un grup de patru vase mici, bitronconice (găsită la distanță de 20 de cm de precedentă), e lucrată din pastă mai puțin fină, gri-maroniu. Vasele sînt legate la fel prin tuburi late și scurte, formînd tot un pătrat între ele, cu orificiile de comunicare. Lucrat simplu, fără căpăcele, cu gîtul drept de 1,7 cm înălțime. Partea de mijloc, bombată, a vaselor prezintă — pe lățime de 2,3 cm — hașuri fine din linii întretăiate și umplute cu culoare albă crudă. Sectorul superior este ușor lustruit, ca și interiorul vaselor. Pictura simplă în alb se întinde și pe suprafața tubulețelor de comunicare. $\hat{I} = 6,5$ cm; l. = 20×19 cm. Inv. 4550 (fig. 3/2; 4/3).

Asemenea obiecte se întîlnesc extrem de rar în așezările neolitice³.

Creдем că aceste două exemplare de vase comunicante (cu și fără căpăcele) găsite în rămășițele aceleiași locuințe din nivelul Gumelnița B₁ aveau un rol magico-religios.

OBJETS DE CULTE DÉCOUVERTS À GUMELNIȚA

RÉSUMÉ

L'agglomération éponyme de la culture Gumelnița sise à 4 km est de la ville d'Oltenița a enrichi les collections du musée de cette ville avec des matériaux d'une valeur toute particulière. Parmi les raretés mises au jour ces-derniers temps, mentionnons :

² Vladimir Dumitrescu, *Arta neolitică în România*, Ed. Meridiane, București, 1968, p. 78, menționează două statuete feminine medelate și sudate simetric pe umărul unui vas mare, tot din cultura Gumelnița (Căscioarele).

³ G. Perrot și Ch. Chippiez, *Histoire de l'art dans l'antiquité*, (Égypte) 1882, menționează că în Egipt și în Cipru au existat rare grupuri de cîte două vase din lut roșu comunicînd printr-un tub și legate prin toartă (fig. 547), în execuție simplă și masivă: D. Berciu, *Materiale*, 2, 1956, p. 525 și 529, fig. 45 prezintă un vas dublu, comunicant, din locuința nr. 1 gumelnițeană de pe Gorgana de la Pietrele (jud. Ilfov). Printre numerose vase din nivelul Gumelnița A₂, a descoperit și „un vas dublu comunicant în dreptul gurii”; Hortensia Dumitrescu, *Dacia*, N. S., 12, 1968, p. 381—394, prezintă *Un model de sanctuar în așezarea neolitică de la Căscioarele*. La p. 381 menționează în afara sanctuarului și vase comunicante, duble, din nivelul Gumelnița A₂.

1 — Un vase anthropomorphe dont la partie supérieure ébauche un visage humain. De sa panse bombée se dressent à la verticale deux bras, larges et courts (fig. 1/2 et fig. 2/1).

2 — Fragment d'un vase de grande taille orné de deux représentations anthropomorphes réalisées au moyen de bandes, alvéolées après avoir été appliquées sur le vase (fig. 1/1, 2/2).

3 — Pièce composée de quatre petits vases communiquant entre eux. Trois de ces vases ont de petits couvercles soudés à leur bord. La partie supérieure des vases, ainsi que leurs couvercles, sont peints : des motifs variés, blanc sur brun (fig. 3/1, 4/1).

4 — Une autre pièce de quatre vases communiquant entre eux, mais sans couvercles. L'épaule des vases est hachurée d'incisions peintes en blanc cru (fig. 3/2, 4/2).

On attribue à ces quatre pièces découvertes à Gumelnița une signification magico-religieuse.

EXPLICATION DES FIGURES

Fig. 1. Gumelnița. 1 = fig. 2/2 fragment de vase avec représentations anthropomorphes ; 2 = fig. 2/1 vase anthropomorphe.

Fig. 2. Gumelnița. 1 Vase anthropomorphe ; 2 fragment de vase avec représentations anthropomorphes.

Fig. 3. Gumelnița. Pièces céramiques chacune formée de quatre petits vases joints, communicants.

Fig. 4. Gumelnița. Pièces céramiques formées de quatre petits vases joints, communicants. 1 = fig. 3/1 ; 2 = fig. 3/2.

DOUĂ TOPOARE DE CUPRU DIN ZONA MUREȘULUI MIJLOCIU

DE

VALERIU LAZĂR

Cu prilejul unor cercetări de teren și a unor sondaje și săpături arheologice, efectuate în cursul anilor 1967 — 1968¹, în zona mijlocie a Mureșului (aria Aiud și spațiul limitrof) am achiziționat, printre altele, și două topoare de aramă descoperite întâmplător.

1. *Topor de aramă cu gaura de înmănușare transversală* (fig. 1; inv. nr. 5, colecția de arheologie a catedrei de istorie, Institutul pedagogic, Tirgu-Mureș); se încadrează în categoria topoarelor-ciocan (*Hammeräxte*).

Obiectul donat în iunie 1968 a fost achiziționat de către Gavril Negreanu (atunci învățător în Sincrai, jud. Alba), în toamna anului 1967, de la un țăran din satul Meșcreac, com. Rădești, jud. Alba. Informația luată de achizitor plasa locul descoperirii în zona terasei inferioare nord-vestice dintre sat și Mureș, fapt ce ne-a determinat să facem o cercetare la locul respectiv, cunoscând că în perimetrul localității mai fuseseră descoperite urme arheologice².

Cercetarea noastră, efectuată în septembrie 1968, în porțiunea dintre Meșcreac și albia Mureșului, a dus la descoperirea unui bogat material arheologic din epoca romană (fragmente de vase într-o gamă tipologică variată, tuburi de apeduct etc.). Lipsa în această zonă a unui material arheologic care să se lege cronologic de toporul-ciocan amintit ne îngăduie să vorbim fie de o descoperire izolată, fie de proveniența obiectului dintr-un alt punct topografic al satului.

Toporul, masiv, cu conturul pentagonal, cu profilul longitudinal puțin spre interior are o lungime totală de 0,28 m și o greutate de 2,227 kg. Brațul cu tăiș vertical are lungimea de 18 cm; cel scurt, cu muchia orizontală plată, de formă dreptunghiulară, este de 6,4 cm. Lățimea tăișului vertical are 4 cm, iar a muchiei de 2,5—2,7 cm. Tăișul este ascuțit

¹ Sondajele și săpăturile au fost efectuate de Muzeul de istorie din Aiud cu autorizația Institutului de istorie și arheologie, Cluj.

² M. Roska, Repertorium, p. 172, nr. 160; K. Horedt, SCIV, 2, 1951, 1, p. 199.

avînd grosimea de 0,3 cm. Gaura de înmănuşare, de formă ovală, cu diametrul de 3,3 cm, are pe partea concavă un manşon bine profilat; în schimb, manşonul părţii convexe este mai îngust. Pe partea concavă a toporului, de o parte şi de alta a găurii de înmănuşare, se află cite trei „mărci” alveolare imprimare, dispuse semicircular. Piesa are suprafaţa exterioară

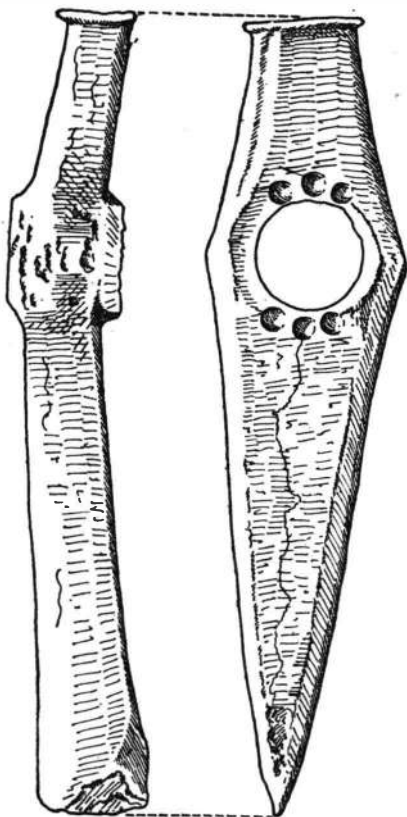


Fig. 1. Topor-ciocan de la Meşcreac (jud. Alba).

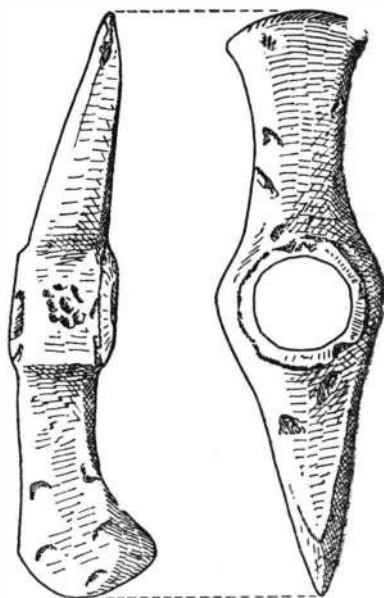


Fig. 2. Topor cu braţele în cruce de la Lopadea Veche (jud. Alba).

acoperită neuniform de obişnuita patină de culoare verzuie-deschis, suprapusă de o crustă zgrunţuroasă de culoare închisă. În unele porţiuni, în care patina a fost înlăturată, apare culoarea roşie pronunţată a metalului din care este confecţionat. Braţul cu tăiş are la extremitatea sa, pe o parte laterală, o fisură din vechime; uşoare fisuri sînt şi la manşonul găurii de înmănuşare. Pe partea concavă, la tăiş, sînt puternice urme de lovituri recente. Asemenea lovituri se observă şi în părţile laterale ale zonei găurii de înmănuşare, ca şi pe muchia toporului.

2. *Topor cu două braţe dispuse „în cruce”* (fig. 2; inv. nr. 8, colecţia de arheologie a catedrei de istorie, Institutul pedagogic, Tîrgu-Mureş). Obiectul a fost descoperit întîmplător, în primăvara anului 1968, de

elevul tractorist Ion Brad al Mariei, la circa 150 m nord-est de punctul topografic „Jidovina” de pe teritoriul satului Lopadea Veche (com. Mirăslău, jud. Alba).

Din informațiile donatorului a reieșit că toporul a fost scos la suprafața solului de tractor, cu ocazia arăturii de primăvară, împreună cu fragmente ceramice și resturi osteologice. Cercetînd toamna (septembrie) locul descoperirii, situat pe o pantă ușor înclinată, care în extremitatea sa sudică se unește cu terasa „Jidovinei”, am cules numeroase fragmente ceramice aparținînd culturii Coțofeni (fragmentele, în colecția catedrei de istorie; Institutul pedagogic, Tîrgu-Mureș)³. Piesa are o lungime totală de 0,20 m și o greutate de 0,830 kg. Amîndouă tăișurile sînt ascuțite. Gaura de înmănușare a toporului, de formă ovală, are diametrul de 3,5 cm. Ea este prevăzută în partea de jos cu un manșon bine profilat, cu marginile îngroșate. În regiunea dinspre cele două brațe, marginile manșonului au fost ciocănite. Pe fața superioară a toporului, marginea găurii de înmănușare este doar ușor reliefată. În jurul ei se observă ciocănituri neregulate și dese. Interiorul tubului de înmănușare prezintă încrețituri, care provin probabil din timpul procesului de turnare. Fețele laterale din zona găurii de înmănușare, ca și din apropierea tăișului vertical, au ciocănituri și fațete ușoare, mărunte și dese; ele sînt concentrate îndeosebi în apropierea lamei tăișului, fiind aplicate probabil în timpul prelucrării obiectului pentru a-i înlătura unele defecte de turnare și a-i da un aspect mai elegant. Toporul își mai păstrează patina de culoare verzuie doar în unele porțiuni din interiorul tubului de înmănușare și la extremitatea tăișului orizontal.

Literatura arheologică referitoare la topoarele cu gaură de înmănușare transversală de aramă încadrează topoarele noastre, în general, în perioada eneolitică⁴. Toporul-ciocan de aramă de la Meșcreac este asemănător celor descoperite la Ip, Romita, Ugruțiu (Sălaj), Gheorgheni (Harghita), Coldău⁵, Stupink⁶ (Bistrița-Năsăud) și Sfîrnaș⁷ (Bihor),

³ Săpăturile noastre din 1967 — 1968 de la punctul „Jidovina”, punct apropiat de locul descoperirii toporului-tîrnăcop, au surprins o continuitate de viață istorică multimilenară, care încorporează în ea, în succesiune cronologică, resturi arheologice din culturile Criș, Petrești, Coțofeni, Sighișoara—Wietenberg, Noua, din perioadele Latène, romană și pre-feudală. De asemenea, prin sondajul efectuat în grădina lui Marcu Ioraș, situată pe terasa inferioară, din stînga drumului ce duce la intrarea în sat, s-au găsit fragmente ceramice prefeudale, provenite probabil dintr-o necropolă. Proprietarul grădinii afirmă că, la întorsul viței de vie în grădină, a găsit circa 17 morminte de înmormîntare cu inventar, astăzi pierdute. La punctul „Sălașuri” — spre Aiud — s-a descoperit o întinsă așezare Sighișoara—Wietenberg cu bogate resturi ceramice. Materialele rezultate din sondeaje și săpături sînt în curs de publicare. (Pt. descoperirile mai vechi vezi M. Roska, *op. cit.*, p. 208, nr. 22 și K. Horedt, *op. cit.*, p. 195).

⁴ Un studiu documentat cu o bibliografie vastă, selectivă, asupra pieselor prezentate de noi, pînă în 1964, la A. Vulpe, SCIV, 15, 1964, 4, p. 457—466; de atunci, a se mai vedea: Z. Székely, SCIV, 18, 1967, 2, p. 327—332; idem, SCIV, 21, 1970, 2, p. 201—208; A. Crișmaru, SCIV, 22, 1971, 3, p. 479—483; Fl. Gavrilescu și A. Vulpe, SCIV, 22, 1971, 4, p. 651—654; I. Andrițoiu, Sargeția, 8, 1971, p. 37—43; Ersilia Tudor, SCIV, 23, 1972, 1, p. 19—30.

⁵ M. Roska, Repertorium, p. 101, nr. 13, fig. 126; p. 112, nr. 18, fig. 134; p. 294, nr. 7, fig. 353; p. 302, nr. 45, fig. 360; idem, Közlemények, 11, 1942, 1, p. 36, nr. 65, fig. 32; p. 37, nr. 89, fig. 35; p. 57, nr. 205, fig. 58.

⁶ Șt. Dănilă, SCIV, 18, 1967, 3, p. 497—499.

⁷ Ersilia Tudor, *op. cit.*, p. 22, fig. 2/7; 4/3.

forma lui apropiindu-se pînă la identitate cu exemplarul descoperit la Ugruțiu. Tipologic, el se încadrează în forma cea mai evoluată a topoarelor-ciocan de cupru, în tipul Mezökereesztes⁸ și aria lui de răspîndire cuprinde regiunea nordică a Tisei, estul Serbiei, vestul Bulgariei și nordul Transilvaniei Centrale⁹.

În lipsa unei observații stratigrafice certe topoarele-ciocan de tip Mezökereesztes sînt încadrate, din punct de vedere cultural-cronologic, pe baza înrudirii lor tipologice cu topoarele cu tăișurile „în cruce”, în neoliticul tîrziu, final¹⁰.

Toporul de cupru cu două brațe dispuse „în cruce” de la Lopadea Veche aparține tipului evoluat Jászladány, cu o largă răspîndire în Europa sud-estică¹¹.

Acest tip s-a descoperit în estul Cîmpiei Tisei, în Transilvania, Moldova și R. S. S. Ucraina. În sud aria de răspîndire include estul Serbiei și vestul Bulgariei, iar în vest Moravia și nord-estul Boemiei.

Observațiile stratigrafice ale unor descoperiri ale acestui tip de topor-tîrnăcop arată că în spațiul carpato-niprovian el apare în asociație cu ceramica pictată în faza Cucuteni AB (Brad, jud. Bacău) și Cucuteni B (Horodnița, R. S. S. Ucraina). În spațiul intracarpatic tipul Jászladány se încadrează în cultura Bodrogkeresztúr¹², după D. Berciu într-o fază tîrzie a acestei culturi¹³.

Frecvența sa descoperire în mediul culturii Coțofeni (la Lopadea Veche în zona descoperirii este o așezare Coțofeni) sprijină părerea că acest tip de topor-tîrnăcop a fost utilizat și în cadrul culturii Coțofeni¹⁴.

Cu toate că mulți cercetători atribuie geneza tipului Jászladány din cultura Bodrogkeresztúr, nu este exclus ca triburile care generalizează utilizarea acestui topor să fi fost cele ale culturii Coțofeni¹⁵, comunități care preiau și dezvoltă acest bun cultural¹⁶. Constatarea pare a fi justificată și de faptul că locul de geneză a acestui tip de obiect este considerat a fi fost Transilvania¹⁷, care deținea, în perioada de tranziție de la epoca neolitică la epoca bronzului, după regiunea Caucazului, cel mai important loc în prelucrarea aramei¹⁸.

⁸ F. Schubert, Germania, 43, 1965, 2, p. 279, 284; cf. Ersilia Tudor, *op. cit.*, p. 24.

⁹ F. Schubert, *op. cit.*, p. 279; Fl. Gavrilăscu și A. Vulpe, *op. cit.*, p. 653; cf. Ersilia Tudor, *op. cit.*, p. 24.

¹⁰ Fl. Gavrilăscu și A. Vulpe, *op. cit.*, p. 654; Ersilia Tudor, *op. cit.*, p. 24.

¹¹ A. Vulpe, SCIV, 15, 1964, 4, p. 458; Ersilia Tudor, *op. cit.*

¹² A. Vulpe, *op. cit.*, p. 460-461.

¹³ D. Berciu, *Contribuții la problemele neoliticului în România în lumina noilor cercetări*, București, 1961, p. 124.

¹⁴ Părere împărtășită și de D. Berciu, *Zorile istoriei în Carpați și la Dunăre*, București, 1966, p. 135, pl. IX.

¹⁵ M. Roska, *Közlemények*, II, 1942, 1, p. 15-27, cu o hartă (p. 27, astăzi incompletă, depășită!) a răspîndirii acestor topoare. Pentru Transilvania, vezi și D. Popescu, *Die frühe und mittlere Bronzezeit in Siebenbürgen*, București, 1944, p. 25-37.

¹⁶ D. Berciu, *Apulum*, 1, 1939-1942, p. 66; M. Roska, *Közlemények*, II, 1942, 1, p. 73; Z. Székely, SCIV, 21, 1970, 2, p. 207; I. Andrișoiu, *op. cit.*, p. 43.

¹⁷ D. Berciu, *op. cit.*; M. Roska, *op. cit.*; Z. Székely, SCIV, 18, 1967, 2, p. 331.

¹⁸ N. Kalicz, *Die Frühbronzezeit in nordost Ungarn*, 1968, p. 48-49, nota 317. Pentru apariția metalelor (inclusiv a cuprului) vezi și I. Nestor, *Dacia*, 9-10, 1941-1944, p. 175-182; idem, SRIR, I, 1954, p. 41-59; idem, NEH, 1955, p. 47-63.

Ca atare, definirea acestui topor în spațiul Transilvaniei (unde se naște și are o largă răspîndire) ca topor de tip Jászlandány, considerăm că nu corespunde realităților cultural-istorice; cercetarea viitoare va trebui să-i găsească o denumire corespunzătoare realităților de aici.

Cele două tipuri au o strînsă legătură tipologico-cronologică, indiferent dacă apariția și evoluția lor e paralelă sau dacă toporul cu tăișurile dispuse „în cruce” derivă din toporul-ciocan¹⁹.

ZWEI KUPFERÄXTE VOM MITTLEREN MUREȘTAL

ZUSAMMENFASSUNG

Es werden zwei Axtfunde aus Kreis Alba veröffentlicht, eine Hammeraxt (Einzelfund aus Meșcreac) und eine kreuzschneidige Axt (Streufund in einer Siedlung, wo unter anderen auch Scherben der Coțofeni-Kultur gesammelt wurden: Lopadea Veche). Der Verfasser meint, daß das zweite Stück mit der dortigen Coțofeni-Siedlung im Zusammenhang steht und daß diese Kultur die kreuzschneidigen Äxte übernahm und ihre weitere typologische Entwicklung beeinflußt hat.

VERZEICHNIS DER ABBILDUNGEN

Abb. 1. Hammeraxt aus Meșcreac (Kreis Alba).

Abb. 2. Kreuzschneidige Axt aus Lopadea Veche (Kreis Alba).

¹⁹ A. Vulpe, SCIV, 15, 1964. 4, p. 463.

VASE NEO-ENEOLITICE CU TUB ȘI SEMNIFICAȚIA LOR

DE

ȘTEFAN CUCOȘ

Cercetările efectuate în așezarea cucuteniană Nedeia — Ghelăiești (jud. Neamț)¹ adaugă un nou exemplar la repertoriul vaselor cu tub, cărora li s-a atribuit o funcționalitate de caracter pediatric². Astfel, în săpăturile executate în vara anului 1971, pe platforma locuinței nr. 4, sub masa de chirpic scorificat, a fost găsit un vas de dimensiuni mici și cu tub de scurgere (fig. 1 ; 2/1). Vasul este modelat în pastă grosolană,




Fig. 1. Vasul cu tub de la Nedeia — Ghelăiești.

poroasă, de culoare roziiu — gălbuie, amestecată cu cioburi pisate, din care unele mici fragmente s-au desprins producând goluri mici și neregulate pe suprafața exterioară. Lucrat neglijent, vasul are o formă sferoidală, gîtul scurt, gura ușor lărgită și ovalizată, iar buza este neregulată avînd aspectul unei ondulări. Din peretele bombat al vasului a fost modelat

¹ Săpăturile efectuate în anii 1970—1972 au documentat nivelul Cucuteni A2 prin dezvelirea a două locuințe din această fază.

² E. Crișan, ActaMN, 5, 1968, p. 405—407.

odată cu acesta un tub de scurgere scurt de formă tronconică și cu extremitatea ușor ridicată. Plasat aproape la jumătatea înălțimii vasului, tras din corpul acestuia și comunicând cu interiorul printr-un orificiu longitudinal cu diametrul îngust, tubul are extremitatea mai finisată în raport cu restul vasului. Deși este partea căreia i s-a acordat atenție în execuție, marginile neregulate ale extremității tubului ne duc la presupunerea că acesta, inițial, a fost mai lung. Corodarea pastei ne împiedică să facem o precizare în acest sens și este posibil ca aceasta să constituie și cauza neregularității buzei tubului și chiar a vasului.

Din inventarul locuinței în care a fost găsit vasul cu tub descris mai sus s-a recoltat un complex ceramic compus din vase pictate bicrom și tricrom, asociere caracteristică fazei Cucuteni A2. Acest context permite încadrarea certă a vasului adus în discuție în această fază, deși nu prezintă urme de pictură.

Vasul cu tub de la Ghelăiești este al doilea de acest fel din faza Cucuteni A2, un exemplar similar fiind descoperit de către colegul Dan Monah de la Muzeul de istorie din Bacău, în așezarea neolitică Cetățuia — Vermești (jud. Bacău)³. Tipologic vasul nostru își găsește analogii cu o piesă fragmentară de la Tirpești (jud. Neamț) aparținând culturii ceramicii liniare⁴, cu un vas miniatură din faza Cucuteni B de la Șipeniț⁵, dar și cu exemplarul hallstattian de la Stupini (fig. 2/3)⁶ și cel de la Rîmnicelu (fig. 2/2) încadrat unei faze finale eneolitice — preherodistea⁷. Vasul cu tub de la Ghelăiești se apropie mai mult de exemplarul de la Stupini (jud. Bistrița Năsăud) prin forma sa sferică și este de dimensiuni mai mică decât celelalte piese⁸.



Publicarea vaselor de dimensiuni mici și cu tub de scurgere prin analogii cu gutti — „biberoanele” din sticlă romane — sau chiar cu cele din Egipt, Fenicia și Babilon⁹, cît și cu puținele exemplare găsite în Europa centrală¹⁰, a dus la ipoteza prin care se atribuie acestora o funcționalitate de caracter pediatric, presupunîndu-se chiar un mod de folosire a lor în alimentarea artificială a sugarilor¹¹. Vasele cu tub din lut ars constituie apariții relativ recente în cercetările arheologice de la noi. Astfel, publicînd gutti — „biberoanele” din sticlă romane — aflate în colecțiile

1966

³ Informație de la Dan Monah, Muzeul de istorie Bacău.

⁴ Informație de la Silvia Marinescu-Bilcu.

⁵ O. Kandiba, *Șipeniț*, Viena, 1937, p. 39; Din faza Cucuteni B1 menționăm un exemplar fragmentar de dimensiuni mai mari la Ghelăiești și altul la Văleni—Neamț. Cf. H. Dumitrescu, SCIV, 2, 1950, fig. 7/4.

⁶ E. Crișan, *op. cit.*, fig. 1; 2.

⁷ *Ibidem*, fig. 3; N. Harțuchi, *Un vas biberon descoperit la Rîmnicelu*, în manuscris. Autorul indică în contextul arheologic și prezența ceramicii Cucuteni B2.

⁸ Dimensiunile vasului de la Ghelăiești: înălțimea 0,054 m; diametrul gurii 0,038 m; diametrul maxim 0,057 m; lungimea tubului pe orificiul longitudinal 0,022 m.

⁹ V. Bologa, *Omagiu lui C. Daicoviciu*, p. 55—58; E. Crișan, *op. cit.*, p. 407, cu trimiteri la J. Bókay, *Jahresbericht für Kinderheilkunde*, 148, Berlin, 1937; A. Peiper, *Chronik der Kinderheilkunde*, Leipzig, 1966, p. 7, fig. 3; D. Klebe — H. Schadewaldt, *Gefäße zur Kinderwährung im Wandelderzeit*, Frankfurt a. M., 1955, p. 7, fig. 2.

¹⁰ *Ibidem*.

¹¹ *Ibidem*.

Muzeului de istorie a Transilvaniei și Muzeul Brukenthal din Sibiu, în anul 1960, Valeriu Bologa preciza că pînă la acea dată nu se descoperiseră în țara noastră gutti — „biberoane” din lut ars¹². După opt ani (1968),

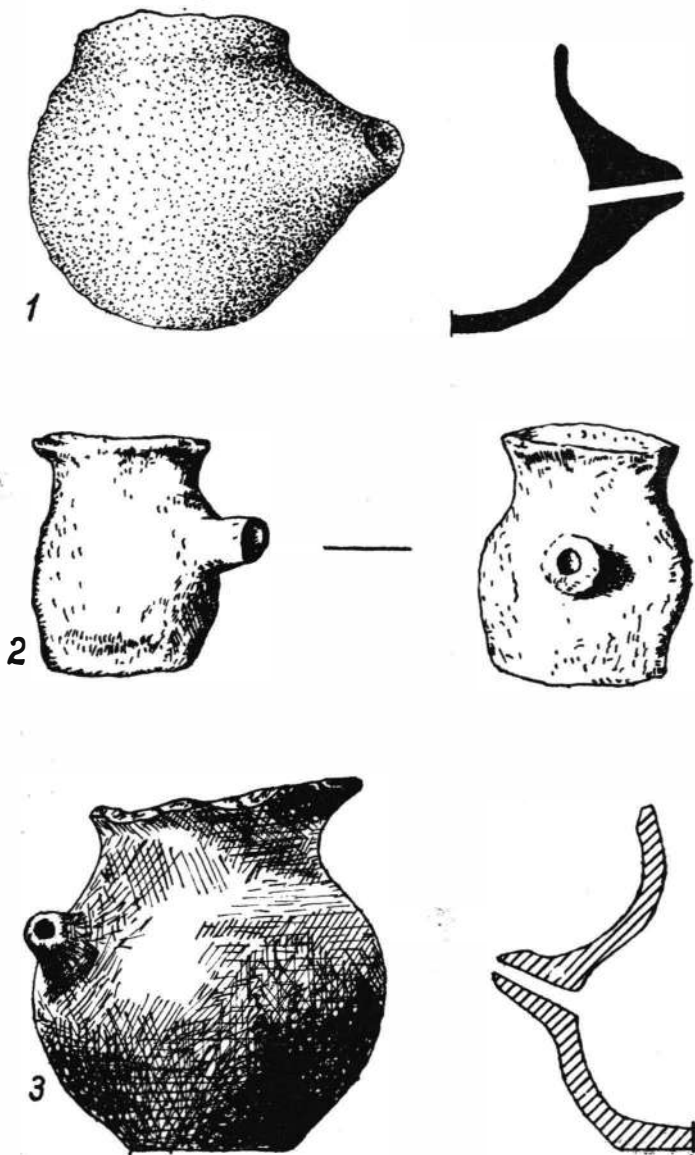


Fig. 2. Vase cu tub : 1 Nedeia — Ghelăiești — Cucuteni A2; 2 Rimnicelu — Prehorodiștea (după N. Harțuchi); 3 Stupini — Hallstatt (după E. Crișan).

¹² V. Bologa, *op. cit.*, p. 58.

Eva Crișan publica primele vase cu tub din lut ars descoperite în România și pe care le încadra, din punct de vedere al utilizării lor, vaselor-„biberoane”¹³. D-sa prezenta vasul cu tub descoperit la Stupini (jud. Bistrița Năsăud) într-un context hallstattian (fig. 2/3) și menționa exemplarul de la Rîmnicelu (fig. 2/2). Datorită analogiilor descoperite în Ungaria și la München¹⁴ aceste recipiente din lut ars au fost considerate ca „biberoane” și ca fiind la acea dată, cele mai vechi din Europa¹⁵.

Prin descoperirea exemplarelor neolitice¹⁶ și reconsiderarea celui de la Rîmnicelu din punct de vedere cronologic¹⁷, limita apariției acestei forme ceramice coboară, dar se impune și o analiză a interpretării funcționalității lor. În acest sens considerăm utilă publicarea acestor vase cu tub, întrucît noi nu credem că ar fi fost folosite ca biberoane. Dacă pentru vasele cu tub din sticlă romane se poate presupune și chiar argumenta o funcționalitate de caracter pediatric, pentru vasele din lut ars, raportate la caracteristicile civilizațiilor neo-eneolitice, este greu de admis că ar fi avut o asemenea utilizare. Este cunoscut și nu credem că mai trebuie demonstrat, caracterul rural al civilizațiilor neo-eneolitice. Diferența în timp și de civilizație între culturile neo-eneolitice și lumea romană nu permit o apropiere nici măcar tipologică între vasele cu tub și cu atît mai puțin o apropiere a folosirii lor. De asemenea, nici analogiile etnografice ulterioare, atît în mediul rural al civilizațiilor europene, cît și în cel al populațiilor primitive contemporane nu îndreptățesc ipoteza folosirii vaselor cu tub din lut ars în alimentarea artificială a copiilor. Pe de altă parte, modalitatea folosirii acestor vase prin adaptarea la ele a unui mame-lon de ovi-caprină, presupusă de către Schadewaldt și admisă în discutarea vaselor de la Stupini și Rîmnicelu¹⁸, constituie numai o ipoteză teoretică nesprijinită pe analogii și argumente arheologice. Ca urmare, credem că interpretarea vaselor cu tub trebuie făcută în raport cu folosirea lor în civilizațiile Orientului antic. În acest context considerăm necesară interpretarea vaselor cu tub neolitice și chiar a celor din epoca bronzului și Hallstatt.

Este cunoscut faptul, și nu considerăm necesar să insistăm asupra lui, că neoliticul de pe teritoriul țării noastre manifestă puternice legături cu neoliticul din sud-estul Europei și Asia Anterioară, căi pe care au pătruns elemente de influență din Orientul antic. În acest proces al legăturilor, contactelor și influențelor există o gamă variată de împrumuturi pe plan spiritual prezente în plastică, practici rituale, motive decorative și chiar în formele ceramice. În funcție de aceste influențe se pot interpreta și vasele cu tub de scurgere.

În cercetările asupra civilizațiilor mesopotamiene s-a constatat folosirea rituală a vaselor cu tub, fie în practica libațiilor, fie depuse în

¹³ E. Crișan, *op. cit.*, p. 406.

¹⁴ A se vedea bibliografia de la nota 9.

¹⁵ E. Crișan, *op. cit.*, p. 407.

¹⁶ Vezi notele 3, 4 și 5.

¹⁷ Vezi nota 7.

¹⁸ E. Crișan, *op. cit.*, p. 406.

morminte¹⁹. Prin analogie, vasele cu tub din lut ars se pot considera miniaturi utilizate în asemenea practici rituale. Pentru această ipoteză pledează numărul redus al descoperirilor în raport cu ceramica cucuteniană și formele acesteia cunoscute pînă în prezent. În cazul folosirii lor ca „bibe-roane” ar fi trebuit să fie găsite cîteva exemplare de acest fel în fiecare așezare cucuteniană cercetată și chiar în așezările culturilor contemporane. Din cîte cunoaștem nu au fost găsite asemenea vase nici chiar în așezările cucuteniene mari, cercetate integral, ca la Trușești²⁰ și Hăbășești²¹ și nici în cercetările reluate în așezarea eponimă²². Mai mult chiar, vasele neo-eneolitice cu tub, cu excepția fragmentului de la Tirpești aparținînd ceramicii liniare²³, sînt cunoscute numai în aria culturii Cucuteni. În sprijinul folosirii rituale a acestor vase, adăugăm și apropierea constatată recent între civilizațiile neolitice ale Orientului apropiat și neoliticul românesc, mai ales în ceea ce privește elementele de cult²⁴.

Vasele cu tub ar fi putut fi utilizate și la picurat sau întins culoarea pe ceramică. Lipsa urmelor de culoare în interiorul acestora infirmă o asemenea utilizare. Pe de altă parte, prezența în așezări a vaselor obișnuite, sau a fragmentelor ceramice ale unor vase de dimensiuni mari, cu urme și chiar cantități apreciabile de ocră roșu, cît și prezența bulgărilor de culoare²⁵ nu ne permit să presupunem această funcționalitate.

S-ar putea atribui vaselor cu tub funcția de instrumente pentru picurat „medicamente”, sau prin prelungirea tubului cu o trestie puteau fi folosite la arderea unor ierburi și la „fumatul ritual” practică cunoscută la populațiile primitive actuale²⁶. Și în aceste cazuri, caracterul ritual al utilizării lor devine predominant.

Ținînd seama de dimensiunile mici ale vaselor cu tub, de modul neglijent în care sînt lucrate și de prezența lor redusă în așezări, pare că acestea sînt simple miniaturi fără un rol utilitar, încadrîndu-se numeroaselor miniaturi găsite în așezările neo-eneolitice. Însă, miniaturile imită în genere formele ceramice cunoscute frecvent, iar existența tubului la aceste vase nu pare de loc întîmplătoare. Deci, vasele cu tub de scurgere nu constituie o formă ceramică frecventă, avînd probabil o anumită destinație în practicile rituale, ipoteză pe care o considerăm ca fiind mai apropiată de adevăr. Nu este exclus ca vasele cu tub să fie derivate din vasele cu cioc de turnare și peretele perforat. De asemenea, este posibil ca și aceste vase să fi fost făcute și pictate, încît numai condițiile de conservare ni le aduc în forma neglijentă în care au fost găsite. În cercetările viitoare

¹⁹ G. Contenau, *Manuel d'archéologie orientale*, 1, Paris, 1927, p. 484, fig. 354; 356. A se vedea și vasele cu tub provenite din morminte: fig. 191; 225; 249.

²⁰ M. Petrescu-Dîmbovița, SCIV, 4, 1953, 1-2, p. 17 și urm.; SCIV, 5, 1954, 1-2, p. 13 și urm.; SCIV, 6, 1955, 1-2, p. 170.

²¹ Vl. Dumitrescu, *Hăbășești*, București, 1954, p. 274 și urm.

²² M. Petrescu-Dîmbovița, *Cucuteni*, București, 1966, p. 23 și urm.

²³ Vezi nota 4.

²⁴ N. Vlăsa, ActaMN, 7, 1970, p. 14 și urm.; A. Nițu, MemAntiq, 1, 1969, p. 67 și urm.

²⁵ În afara fragmentelor ceramice cu ocră roșu au fost găsiți bulgări de culoare albă la Cetățuia - Vermești. Informație Dan Monah.

²⁶ I. Lips, *Obirșia lucrurilor*, București, 1958, p. 231.

descoperirea vaselor cu tub într-un context de cult, sau o altă formă care să indice utilizarea lor, cât și noi date asupra derivării lor, va confirma sau infirma ipotezele noastre.

Prezența vaselor cu tub aduce un nou tip în repertoriul formelor ceramice neo-eneolitice de la noi, iar interpretarea funcționalității lor credem că nu poate fi decât cea de caracter ritual; stabilirea certă a funcției lor pediatrice neputînd fi acceptată întrucît însăși poziția de alimentare artificială a copiilor, cât și capacitatea lor redusă o infirmă.

LES VASES NÉO-ÉNÉOLITHIQUES AVEC LE TUBE ET LEUR SIGNIFICATION

RÉSUMÉ

L'auteur présente un vase avec le tube afférent de petites dimensions (fig. 1; 2/1). Le vase a été découvert en 1971, dans l'établissement néolithique de type Cucuteni à Nedeia—Ghelăiești (dép. de Nemț); le contexte archéologique appartient à la sous-phase Cucuteni A2. On mentionne un autre exemplaire de la même sous-phase découvert dans le site Cetățuia—Vermești (dép. de Bacău). Ceux-ci ont des analogies avec le vase de Rîmnicelu (dép. de Brăila), daté de l'étape finale énéolithique pré-Horodiștea (fig. 2/2) et avec un autre vase découvert à Stupini (dép. de Bistrița—Năsăud), dans un niveau hallstattien. Les vases découverts à Rîmnicelu et Stupini ont été considérés comme des vases de type pédiatrique (« biberon »).

En conclusion l'auteur considère les vases avec des tubes afférents comme des vases rituels, à fonction magique, semblables aux vases pour libations des civilisations de l'Orient Antique.

EXPLICATION DES FIGURES

Fig. 1. Vase avec le tube de Nedeia — Ghelăiești.

Fig. 2. Les vases avec le tube; 1 Nedeia — Ghelăiești — Cucuteni A2; 2 Rîmnicelu — Prehorodiștea (après N. Harțuchi); 3 Stupini — Hallstatt (après E. Crișan).

DESCOPERIRI HALLSTATTIENE ÎN INCINTA CETĂȚII MEDIIEVALE ENISALA

DE

I. T. DRAGOMIR

Ruinele cetății medievale se află pe dealul calcaros denumit „Gras”¹ un „adevărat cuib de vultur secular” între lacurile Razelm și Babadag în stînga șoselei ce leagă Tulcea de Constanța, la 2 km est de comuna Enisala și la 7 km sud-est de orașul Babadag (fig. 1).

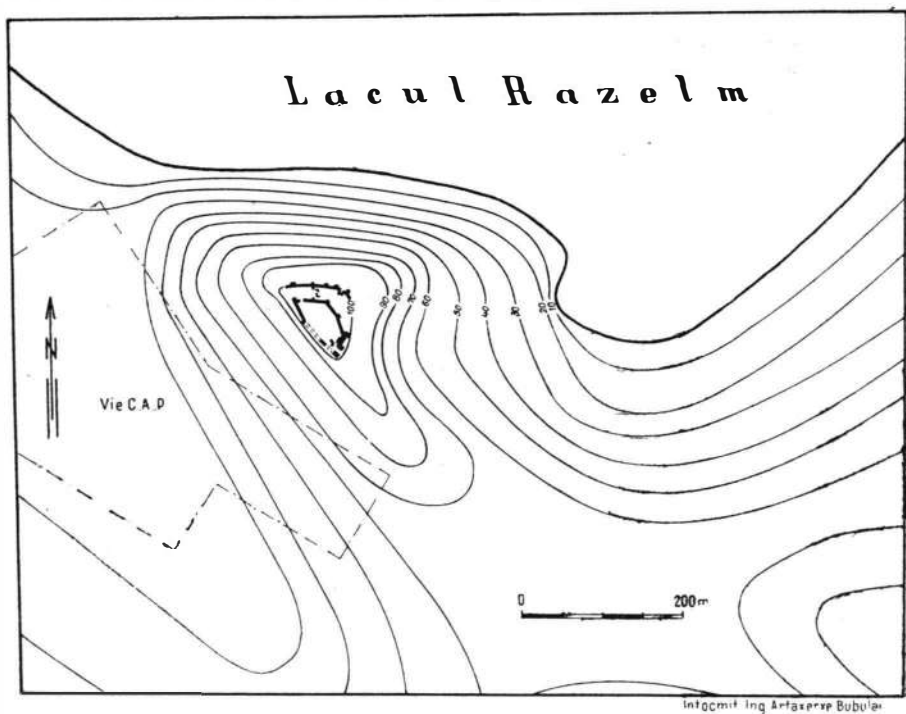
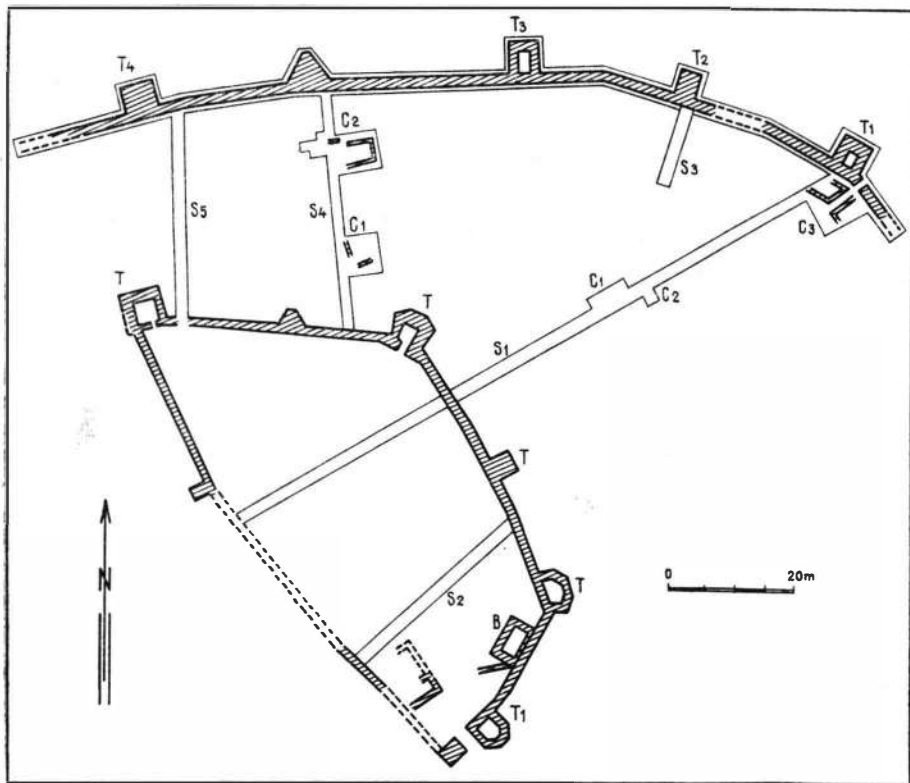


Fig. 1. Enisala. Poziția topografică a cetății medievale.

¹ Radu Ștefan Ciobanu, BMI, 40, 1971, 1, p. 21.

În 1939 cercetătorul Grigore Avakian a efectuat săpături în cetatea medievală de la Enisala ². Materialele descoperite atunci au arătat importanța acestei cetăți pentru istoria medievală a țării noastre. Pentru acest motiv cercetările au fost reluate în 1963 de Institutul de arheologie al Academiei în colaborare cu Muzeul județean de istorie Galați.

În anii 1963 — 1964 ³ s-au făcut săpături pentru lămurirea situației stratigrafice și în vederea obținerii acelor date care să permită și valorificarea materialelor provenite din săpăturile anterioare. Secțiunile executate au putut fi trasate numai în porțiuni nesăpate anterior. Terenul din incinta cetății fusese săpat aproape în întregime așa încît săpăturile noastre au avut o eficiență sporită mai ales în afara zidurilor ei de incintă.



Intocmit Ing. Artăxerxe Bubulac

Fig. 2. Enisala. Planul săpăturilor arheologice întreprinse în interiorul cetății în anii 1963—1964.

Săpăturile au arătat că cele mai vechi urme de locuire de pe înălțime datează din prima epocă a fierului (Hallstatt) fiind specifice culturii Babadag. Sporadic, s-au găsit și unele vestigii din secolele II—IV și altele din perioada romano-bizantină.

² Scarlat Lambrino, RIR, 9, 1939, p. 499; Mircea Petrescu—Dimbovița, *Inventarul materialului arheologic... din Galați*, București, 1940, p. 3. Materialele arheologice descoperite la Enisala în 1939 au fost depozitate la prefectura din Galați și au rămas nepublicate.

³ Săpăturile au fost efectuate de Ion Barnea (responsabil) de la Institutul de arheologie București și Ioan T. Dragomir, directorul Muzeului de istorie Galați.

Urmele de locuire din prima epocă a fierului au apărut în toate cele cinci șanțuri săpate, atît în interiorul propriu-zis al incintei cetății medievale, cît și mai ales în spațiul cuprins între perimetrul primului zid de incintă și cel de al doilea zid periferic al cetății (fig. 2). Stratul de cultură hallstattian apare între adîncimile de 0,20 — 0,40 m, mai rar între 0,70 — 0,90 m suprapunînd în unele locuri direct panta stîncoasă a dealului și conține bucăți de lut ars cu impresiuni de trestie, cenușă și cărbuni, fragmente ceramice, cîteva unelte de piatră, silex, os și lut ars, oase de animale domestice și sălbatice precum și oase de pești de talie mare. În șanțul nr. 1 și caseta A și în șanțul nr. 4 au fost descoperite ruinele a două locuințe hallstattiene de suprafață (I și II). Numeroase bucăți de lut ars, împrăștiate pe o suprafață aproape dreptunghiulară, cu laturile de 5 m × 3,50 m indică forma locuinței I și orientarea VSV-ENE. Podeaua locuinței a fost alcătuită din pămînt galben bătut direct pe stîncă. Pe latura de ENE era situată vatra de formă rectangulară cu o suprafață de circa 1 m². Ruinele locuinței II n-au permis precizarea formei și dimensiunilor sale.

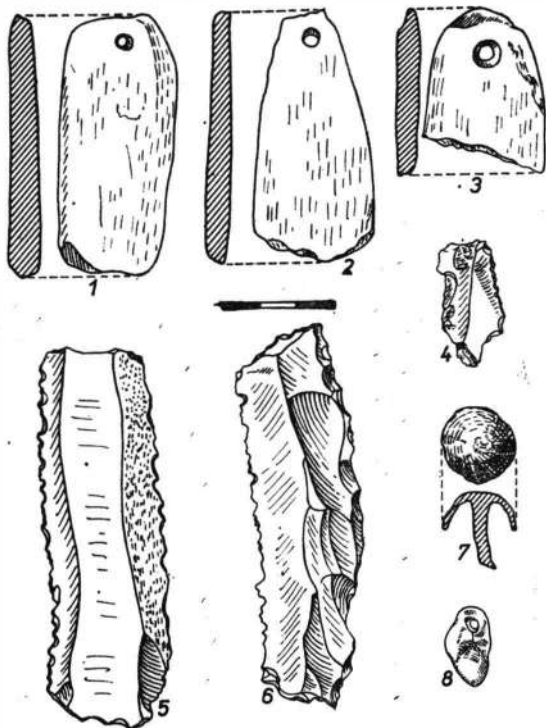


Fig. 3. Enisala. Obiecte găsite în stratul hallstattian: 1—3 cute de piatră; 4—6 lame de silex; 7 buton-aplică de bronz; 8 colț de cerb perforat.

În afara ceramicii, care reprezintă materialul arheologic cel mai bogat și mai semnificativ pentru încadrarea cronologică și culturală a așezării hallstattiene de la Enisala, s-au mai descoperit următoarele obiecte: trei lame de silex de culoare gălbui-maronie (fig. 3), mai multe cute de piatră de formă prismatică (fig. 3/1—3), cîteva fusaiole de lut ars de formă

bitronconică, un ac de os cu urechiușă, un lustruitor de piatră pentru ceramică, un buton—aplică de bronz (fig. 3/7), un fragment de vas din tablă de bronz, un colț de cerb perforat (fig. 3/8) și alte câteva obiecte a căror utilizare nu o putem preciza.

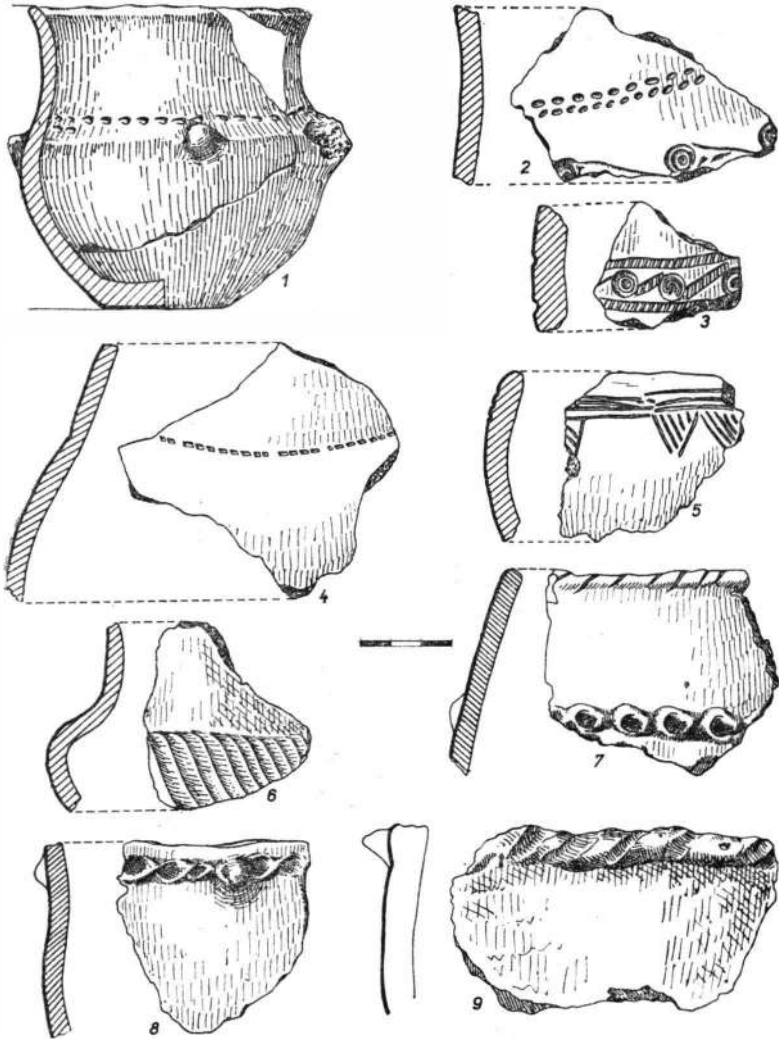


Fig. 4. Enisala. Ceramică din așezarea hallstattiană.

În cadrul ceramicii distingem două categorii: a) ceramică neagră și cenușie, lustruită, de bună calitate și b) ceramică de factură grosolană, insuficient frământată, cu cioburi pisate, nisip sau chiar pietricele, de culoare gălbui-cărămiziu sau cenușiu-cărămizie. În categoria ceramicii de factură bună distingem următoarele forme: vasele bitronconice de dimensiuni mari și mijlocii avînd pe umăr proeminențe sau caneluri oblice; străchinile de dimensiuni variabile cu marginea arcuită spre interior;




Fig. 5. Enisala. Ceramică din așezarea hallstattiană.
<https://biblioteca-digitala.ro>




Fig. 6. Enisala. Ceramică din aşezarea hallstattiană.

ceștile cu umăr profilat, cu una sau două torți suprainălțate avind secțiunea plată sau elipsoidală, gura larg deschisă și fundul mic concav (fig. 4/1, 6; 5/5; 6/1). Ornamentația ceștilor hallstattiene de la Enisala este bogată și variată. Ea constă din caneluri fine aplicate oblic pe umărul și chiar pe torțile vaselor (fig. 4/6, 5/5; 6/5), din șiruri orizontale de triunghiuri incizate (fig. 4/5, 5/1), din ghirlande (fig. 5/3), din șiruri de mici cercuri concentrice imprimate, unite prin tangente imprimate cu torquesul (fig. 4/2—3; 5/2—6).

Categoria ceramicii de factură grosolană este reprezentată în special de vasele tronconice uneori aproape cilindrice (borcane) cu briu alveolar (fig. 4/7—9; 6/2—4).

Întregul repertoriu de vase hallstattiene descoperite în așezarea de pe înălțimea de la Enisala își găsește perfecte analogii în ceea ce privește tehnica, formele și ornamentarea în marea cetate hallstattiană de la Babadag⁴, fiind specifice culturii cu același nume din Dobrogea și regiunile imediat învecinate acesteia. Asemenea materiale sînt cunoscute în prezent în multe puncte din zonele amintite. În afară de cele cunoscute anterior mai menționăm următoarele puncte: „cabana vînătorilor” de la trecerea bălții Lățimea, de la poalele Bugeacului⁵ (jud. Tulcea), Vînători⁶, Tătarca⁷, Suceveni⁸ și alte puncte de pe valea Horincei (jud. Galați) și Bălteni⁹ (jud. Buzău).

Observații făcute pe înălțimea de la Enisala și materialele descoperite documentează o așezare hallstattiană timpurie de scurtă durată ce corespunde fazei a II-a a culturii Babadag, respectiv perioadei sec. X—IX î.e.n.¹⁰.

DÉCOUVERTES HALLSTATTIENNES DANS L'ENCEINTE MÉDIÉVALE DE LA FORTERESSE D'ENISALA

RÉSUMÉ

La forteresse médiévale d'Enisala se trouve située sur la colline calcaire dite « Gras », qui se dresse entre les lacs Razelm et Babadag à 2 km est de la commune Enisala et à 7 km sud-est de la ville de Babadag. Le produit des fouilles archéologiques effectuées à Enisala en 1939 est

⁴ R. Vulpe, SCIV, 6, 1955, 3—4, p. 550—551, fig. 23; Sebastian Morintz, Dacia, N.S., 8, 1964, p. 100—118.

⁵ Informații primite în anul 1970 de la Ion Limbidis, restaurator la Muzeul județean de istorie Galați.

⁶ Ion T. Dragomir, Danubius, 1, 1967, p. 182, fig. 2/11.

⁷ M. Brudiu, Materiale, 9, 1971, p. 513—516.

⁸ Ion T. Dragomir, MemAntiq, 2, 1971; materialul rezultat din săpăturile de la Suceveni, specific culturii Babadag este inedit.

⁹ Ion T. Dragomir, Materiale, 8, 1962, p. 21. Fragmentele ceramice descoperite la Bălteni în anul 1958 sînt încă inedite. Ele provin din sectorul C, capătul de nord al șanțului 1, găsite la —1,20 m de la nivelul solului actual. Deși inițial au fost atribuite epocii bronzului, totuși, în lumina săpăturilor arheologice din ultima vreme care au completat și îmbogățit în mod substanțial cunoștințele specialiștilor asupra repertoriului formelor și al motivelor ornamentale străvechi, ele aparțin cu siguranță perioadei de început a epocii fierului (Hallstatt), fiind specifice culturii Babadag.

¹⁰ Sebastian Morintz, *op. cit.*, p. 117—118.

resté inédit, en dépôt à la préfecture de Galați. En 1963—1964, l'Institut d'archéologie de Bucarest a repris les fouilles en collaboration avec le Musée départemental de Galați, explorant à nouveau la colline de cette forteresse médiévale. C'est ainsi qu'on a relevé les vestiges de son habitat le plus ancien, qui remonte à l'âge du fer. Les ruines de deux habitations en surface du sol y ont été localisées. On constate la parfaite analogie de la céramique relevée sur place avec celle mise au jour dans la grande citadelle hallstattienne de Babadag qui a donné le nom à la culture hallstattienne développée dans cette région du Bas—Danube. Pour plus de précision, disons que la céramique d'Enisala atteste un bref habitat de la phase Babadag II (sec. X^e—IX^e av.n.è.).

EXPLICATION DES FIGURES

Fig. 1. Enisala. L'emplacement topographique de la forteresse médiévale.

Fig. 2. Enisala. Le plan des fouilles archéologiques faites à l'intérieur de la forteresse de 1963—1964.

Fig. 3. Enisala. Objets découverts dans la couche hallstattienne: 1—3 pierres à aiguiser; 4—6 lames en silex; 7 applique en bronze; 8 croc de cerf perforé.

Fig. 4. Enisala. Céramique de l'habitat hallstattien.

Fig. 5. Enisala. Céramique de l'habitat hallstattien.

Fig. 6. Enisala. Céramique de l'habitat hallstattien.

UN MORMÂNT ROMAN DE PE TERITORIUL RURAL AL MUNICIPIULUI DUROSTORUM

DE

VASILE CULICĂ

Într-un punct situat în dreptul indicației kilometrice 129,800 de pe drumul național nr. 3 București—Constanța, surparea malului Dunării a distrus un mormînt de epocă romană, împrăștiind cea mai mare parte din inventar. Lipsa totală a materialului osteologic sau a unor dovezi de cremațiune nu ne îndreptățește să presupunem că resturile date la iveală aparțin unui cenotaf ci mai degrabă explicația trebuie căutată în repetata prăbușire a malului.

Locul este situat pe raza comunei Ostrov (jud. Constanța) în apropierea imediată a orașului Silistra (R. P. Bulgaria) și a făcut parte din teritoriul anticului Durostorum¹. Deși străvechea așezare tracică, devenită municipiu sub Marc Aureliu, a jucat un rol important în istoria romano-bizantină ca centru militar, economic-vamal sau religios, cunoașterea etapelor lui de dezvoltare, extinderea centrului urban și întinderea teritoriului rural, situarea lagărului legiunii a XI-a Claudia și a așezării de *canabae* au făcut prea puțin obiectul unor cercetări organizate², modestele informații arheologice de care se dispune azi fiind în cea mai mare măsură tributare descoperirilor întâmplătoare.

Lipsa săpăturilor sistematice determină necesitatea consemnării riguroase a tuturor descoperirilor fortuite ca singur mijloc de informare și de valorificare științifică.

În pământul răvășit de lunecare și de ape au fost identificate fragmentele unui număr de patru țigle romane, dreptunghiulare, plate și cu marginile ridicate, de dimensiuni mari (54 × 47 cm), provenite fără îndoială din structura amenajată pentru protejarea complexului funerar.

¹ *Tabula Imperii Romani*, Romula, Durostorum, Tomis, L 35, București, 1969, sub voce Durostorum, Ostrov (citește Moes. Inf. in loc de Scyth. Min.)

² Gh. Florescu, *Monumenti antichi di Durostorum* (...A Silistra (Durostorum) non si sono fatti scavi sistematici...), Dacia, 9—10, 1941—1944, p. 427; R. Constantinescu, *RÉSEE*, 5, 1967, 1—2, p. 20, nota 79; A. Frova, *Pittura romana in Bulgaria*, Roma, 1943, p. 7—8.

Aspectul marginilor cioburilor indică spărturi recente, provocate de rupe-rea și surparea malului.

Din inventarul mormintului au fost recuperate piesele a căror descriere urmează :

1. Urcior ovoidal lucrat din pastă cărămizie, puțin densă și dură, cu o singură toartă, canelată. Gura ușor evazată. Se sprijină pe un inel cu diametrul mai mare decât partea inferioară. Î. 21 cm ; diam. maxim 12 cm ; diam. fundului 3,7 cm (fig. 3/1).

2. *Unguentarium* cu corp sferic și git înalt, cilindric, cu buză inelară, terminat printr-o deschidere evazată. Corpul cu pereți subțiri, lucrat dintr-o pastă cărămizie-roșcată, cu caneluri puțin reliefate, este așezat pe o bază aplatizată, continuată din peretele vasului. Î. = 17 cm ; Î. gitului = 9 cm ; diam. corpului = 9,5 cm (fig. 3/2).

3. Dintre obiectele salvate, un interes mai mare îl prezintă o oglindă metalică, de mărime mijlocie (diam. 9,8 cm). Placa discoidală concav-convexă a fost turnată din bronz. Fața bombată a fost puternic lustruită și acoperită cu un strat subțire de metal alb, probabil argint, păstrat pe aproape jumătate din suprafață (fig. 1). Spatele a rămas neșlefuit și poartă urmele asperităților inerente turnării în tipar, dar a fost dublat cu un înveliș confecționat dintr-o placă subțire de bronz aurit, împodobit cu un motiv alegoric realizat prin presare într-un tipar (fig. 2/a—b).

Condițiile mediului în care a fost depusă oglinda și prăbușirea complexului funerar au pricinuit pierderea a aproape jumătate din învelișul ornat. În ceea ce se mai păstrează se poate distinge cu ușurință în centrul discului reprezentarea zeiței Venus în picioare, privită jumătate din spate. Un ușor vestmînt pare a se distinge, lângă spărtură, în jurul gambei. Zeița privește un coif cu mască (atribut al zeului Marte) pe care îl ține în mîna dreaptă întinsă, în timp ce se sprijină cu coapsa și cu brațul stîng pe un stilp sau pe o coloană așezată în spatele ei. Rezemat de coloană se observă scutul lui Marte³.

Solul este redat printr-o linie reliefată, sub care se distinge un ornament în formă de ovă, un bucraniu și alte simboluri neidentificabile.

Deasupra capului o ghirlandă formată dintr-un rînd de frunze și din două rînduri de fructe rotunde, din care se desprind fluturînd două *taenii*, este susținută de un amoraș. Deasupra ghirlandei, un obiect neidentificat. Un al doilea amoraș, situat mai jos, pare că aleargă către zeiță — plutind ea și primul — ținînd în mîna dreaptă întinsă, un disc, probabil o oglindă⁴. Ambii amorași țin în mîna stîngă cîte un obiect în formă de nuia.

Pe jumătatea din stînga a plăcii ornate — pierdută în cea mai mare parte — se conservă doar un rest dintr-un obiect neidentificat, suprapus de un altul cilindric care arată mai degrabă ca o casetă de toaletă dar poate fi considerat și un altar de proporții reduse, cum se întilnese, plutind în partea de sus, pe stelele funerare de la Marea Neagră⁵.

³ Pe o gemă de la Romula, Venus poartă armele lui Marte, printre care coiful și scutul. Cf. D. Tudor, *Oltenia Romană*³, p. 401.

⁴ Pe o reprezentare de marmură de la Bumbești, zeița este însoțită de doi amorași; pe altele, de la Romula și Bumbești, amorașii îi țin oglinda pentru a-și aranja coafura, *loc. cit.*

⁵ Mulțumim și pe această cale profesorului dr. Hans Möbius (R. F. G.) pentru confirmarea, după fotografie, a identificării tipului Venus și pentru indicațiile bibliografice de la nota 13.

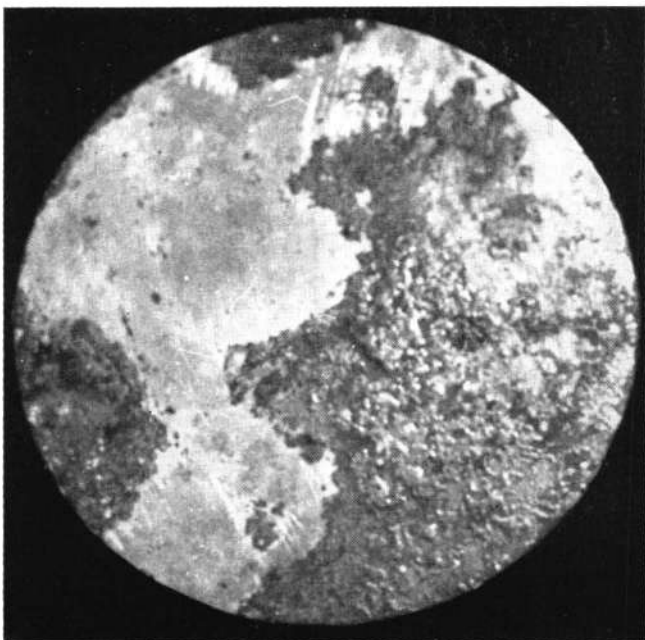


Fig. 1. Oglindă de bronz argintată (față).



Fig. 2. Resturile membranei de bronz aurit care acoperea spatele oginzii de bronz.

Oglinda nu a fost prevăzută cu miner.

Mormintul fiind cu totul răvășit și conținutul lui în mare parte pierdut, nu sînt posibile considerații mai ample în legătură cu obiceiurile funerare de rit și ritual. Protejarea cu țigle, depunerea unor vase de ofrandă și de obiecte care au aparținut defunctului sînt practici obișnuite lumii greco-romane pe spații întinse, vreme de secole. Țigle de felul celor amintite, lipsite de ștampila producătorului dar prevăzute uneori cu urme de impresiuni curbe și paralele, trasate cu degetele în pasta crudă, constituie un tip comun, obișnuit, în Dobrogea romană, de regulă în secolul al II-lea.

Urciorul ovoidal, date fiind și dimensiunile lui mijlocii, aparține categoriei vaselor de culoare roșie, frecventă în secolul al II-lea e.n. și urcioarelor cu o singură toartă, mult răspîndite în ultima sa jumătate ⁶.

O formă ceramică cu o circulație mai restrînsă este vasul sferic. Vase similare provenite din zona pontică sud-dunăreană au fost incluse în categoria unguentariilor, fiind descoperite în cantități apreciabile în complexe funerare. Forma evoluată, denumită tipul *bulb*, de care se leagă organic recipientul descris, se află în circulație spre sfîrșitul secolului I și în secolul al II-lea e.n. ⁷. Un exemplar de la Tomis se deosebește de *unguentarium*-ul nostru prin lipsa canelurilor și printr-o mai accentuată aplatizare a părții de susținere, elemente neesențiale care nu modifică conținutul tipologic ⁸.

Pentru unguentariile de tip *bulb* s-a stabilit descendența din prototipul elenistic cu corpul ovoidal, abundent în necropolele tomitane din secolul al III-lea î.e.n. ⁹. Ele nu pot fi însă izolate nici de produsele asemănătoare de sticlă, cunoscute din mormintele tomitane din secolul I e.n. Analogia este izbitoare cu un exemplar canelat, puțin mai scund dar cu diametrul mai mare ¹⁰. În acest caz reprezintă de fapt, transpunerea în argilă — material mai puțin costisitor — a unei forme evolute și realizate în sticlă, spre mijlocul secolului I e.n. și nu invers, cum am fi fost ispițiți să gîndim.

Deși oglinzile metalice abundă în așezările din ultima perioadă a celei de-a doua epoci a fierului, atribuite fiind atelierelor elenistice sau celor italice, pe teritoriul dobrogean nu am găsit o altă analogie în afara exemplarului descoperit în sarcofagul de la Mangalia în octombrie 1970 — datat în secolul al II-lea prin monede de la Faustina — de care se deosebește prin dimensiuni și prin stilul ornamentului ¹¹. Totuși cu toate că oglinda de la Mangalia este evident mai mare, iar învelișul posterior este

⁶ D. Tudor, *op. cit.* p. 85.

⁷ M. Bucovală, *Pontice*, 2, 1970, p. 312—318; D. Nikolov și Hr. Bujukliev *Arheologia*, 2, 1970, p. 56, fig. 8, balsamarii din argilă din tumulul nr. 8, datate la finele secolului al II-lea e.n.

⁸ M. Bucovală, *loc. cit.* fig. 32.

⁹ *Ibidem*, p. 312.

¹⁰ M. Bucovală, *Vase antice de sticlă la Tomis*, Constanța, nr. și fig. 63 p. 56 (vezi tipuri adiacente și bibliografie).

¹¹ Conținutul sarcofagului ne-a fost prezentat, cu lămuririle de rigoare, de către C. Stavru. *Îi mulțumim și pe această cale*; M. Bucovală, *Pontica* 3, 1970. *Mormintul CDXXXVIII*, p. 201 și fig. 9.

Oglinda de bronz, diam. 0,09 m. Mormintul datat în sec. II e.n.

ajurat și prevăzut cu ornamente vegetale stilizate, tipologic nu diferă de exemplarul comparat, pe care-l putem deci include în aceeași etapă cronologică¹².

Tipul zeiței Venus, astfel cum se conturează din stilul figurii, se



Fig. 3. Urcior și unguentarium din inventarul mormintului.

regăsește în primul rînd pe gemele grecești, apoi în timpul Imperiului roman timpuriu¹³.

Întrucît în formă statuară tipul respectiv nu este cunoscut, se poate presupune că la originea micului relief de bronz stă influența exercitată de gemele epocii imperiale.

Teritoriul în care se înscriu resturile funerare este mai de mult cunoscut pentru vestigiile de același caracter¹⁴, dar nu sînt temeiuri pentru a presupune că mormîntul din care provin a fost cuprins în perimetrul unei necropole. Se pare că departe de aglomerările urbane ale Durostorum-ului și ale așezării de *canabae*, a fost săpat pe teritoriul propriu de unul din acei proprietari locali ale căror vile rustice populau spațiul dintre actuala Silistra și pînă nu departe de comuna Ostrov¹⁵.

¹² Prof. dr. Hans Möbius apreciază că, în cazul în care mormîntul cu oglinda împodobită cu tipul Venus aparține sigur secolului al II-lea e.n. trebuie să ne gîndim la un obiect prețios de familie, deus în mormînt.

¹³ A. Furtwängler, *Die antiken Gemmen*, 1900, I, pl. 34/19; *Antike Gemmen in Deutschen Sammlungen*, III, 1970, pl. 33/56 și pl. 34, nr. 61–64.

¹⁴ A. Frova, *op. cit.*, p. 10.

¹⁵ *Ibidem*.

Deși cele trei piese salvate nu pot constitui singure inventarul unui mormînt, căci de bună seamă aici urmau să se mai afle : un opaiț, monede depuse ritual și — judecînd după oglindă — diferite ustensile casnice sau de toaletă, alături de obișnuitele podoabe femeiești, nimic nu înlătură concluzia că mormîntul a aparținut unei defuncte cu o poziție socială avantajată. La aceasta ne îndreaptătește atît faptul săpării mormîntului pe terenul unei vile, cît și oglinda însăși căci, oricît de obișnuită în trusa de îngrijire a frumuseții la femeile romane, astfel de exemplare rămîn totuși veritabile articole de lux.

UNE TOMBE ROMAINE DU TERRITOIRE RURAL DU MUNICIPE DUROSTORUM

RÉSUMÉ

Un éboulement du talus de la chaussée nationale n° 3 Bucarest — Constanța près de la borne kilométrique 129 800 a mis au jour, sur la rive droite du Danube, à un endroit placé dans l'ancien territoire rural du municipe de Durostorum, une sépulture romaine. La majeure partie de son mobilier, y compris la dépouille du défunt, se sont perdus. Toutefois, on a constaté la présence des fragments de quatre grandes tuiles rectangulaires destinées à protéger la tombe, ainsi que celle de quelques pièces du mobilier funéraire, dont une cruche, une petite boîte à onguent et un miroir en métal; ce sont des objets courants dans les complexes funéraires du II^e siècle de n.è.

Le miroir, dont le revers est couvert d'un feuillet de bronze doré, est œuvré au repoussé et orné de motifs allégoriques. C'est un article de luxe, sorti selon les apparences des ateliers italiques, révélant que la tombe devait renfermer les restes d'une femme. Le grand prix d'un tel article s'avère significatif pour ce qui est de la haute position sociale de la défunte, fait également confirmé par cet enterrement en dehors des limites de la nécropole, vraisemblablement dans le territoire d'une *villa rustica*.

EXPLICATION DES FIGURES

Fig. 1. Miroir en bronze argenté (face).

Fig. 2. Restes du feuillet en bronze doré qui couvrait le dos du miroir.

Fig. 3. Cruche et boîte à onguent faisant partie du mobilier de la tombe.

O NOUĂ INSCRIPȚIE DESCOPERITĂ LA MICIA

DE

LIVIU MĂRGHITAN

După cum consemnează și alte studii și articole recent apărute¹, castrul și așezarea romană de la Vețel (județul Hunedoara) au fost și continuă să fie obiectivul unor ample săpături arheologice cu caracter de salvare. Edificarea unui complex de construcții actuale în perimetrul cu urme romane a făcut ca în paralel cu cercetările sistematice să fie scoase la iveală, în condiții de cele mai multe ori puțin prielnice pentru vestigiile antice, monumente epigrafice și sculpturale, substrucții de clădiri, morminte și un mare număr de obiecte mărunte, dar nu lipsite de semnificație istorică².

Altarul votiv pe care îl prezentăm, actualmente, păstrat la muzeul din Deva, face parte tocmai din această categorie a antichităților micjene descoperite în mod fortuit, în împrejurări care s-au soldat cu o nedorită deteriorare a inscripției.

Cu prilejul nivelării terenului din aria de protecție a unui canal de scurgere a apelor reziduale (fig. 1), la adâncimea de 0,30 m, lama agregatului ce executa operațiunea respectivă a atins monumentul epigrafic, ce era îngropat în sol, având textul în partea superioară. Datorită friabilității deosebite a rocii de augit-andezit din cariera de la Uroi, din care este confecționat altarul, contactul dur cu tăișul metalic a dus la sfărîmarea și răspîndirea pe o întinsă suprafață a fragmentelor, dealtfel foarte mărunte, făcînd imposibilă recuperarea lor. Concomitent cu descoperirea monumentului, în acel loc au fost surprinse, și desigur parțial dislocate, resturile din subsol a unor ziduri de piatră³, care după conturul terenului ocupă o suprafață de aproximativ 900 m².

¹ Octavian Floca, Ștefan Ferenczi, Liviu Mărghitan, *Micia — grupul de cupoare romane pentru ars ceramică*, Deva, 1970, p. 5 și urm.; Octavian Floca, *Sargetia*, 5, 1968, p. 49 și urm.; D. Tudor, *Orașe, Țiguri și sate din Dacia romană*, București, 1968, p. 128 și urm.; Octavian Floca, Valentin Vasiliev, *Sargetia*, 5, 1968, p. 121 și urm.; Lucia Marinescu, Liviu Mărghitan, *ActaMN*, 5, 1968, p. 125 și urm.; Liviu Mărghitan, *SCIV*, 21, 1970, p. 579 și urm.

² Valentin Vasiliev, Liviu Mărghitan, *Apulum*, 7, 1968, p. 423 și urm.; Liviu Mărghitan, *RevMuz*, 5, 1968, p. 448; idem, *RevMuz*, 6, 1969, p. 533.

³ Cercetarea întregului edificiu n-a fost posibilă deoarece terenul respectiv face parte din circuitul agricol.

Piatra cu inscripție (fig. 2) e de formă paralelipipedică, cu înălțimea de 1,05 m, lățimea de 0,38 m și grosimea de 0,34 m.

Extremitatea de sus, deși foarte deteriorată, mai păstrează o parte din ornamentația inițială, constând dintr-un chenar compus din patru linii incizate și dintr-o rozetă amplasată în partea de mijloc a „fronto-

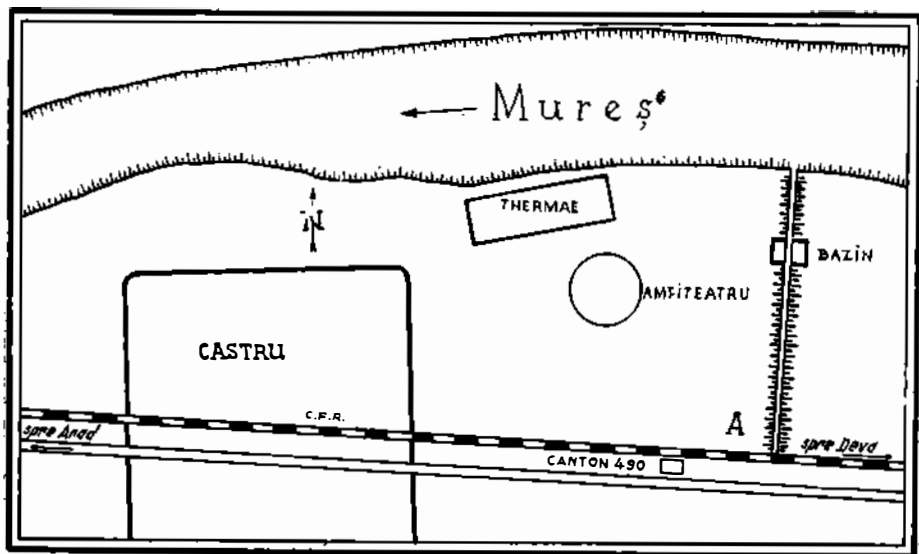


Fig. 1. Micia. Planul așezării. A — locul descoperirii monumentului.

nului”. Un picior scund, de formă oarecum cilindrică, situat în dreptul rozetei, servind foarte probabil ca pilon de fixare pentru un alt obiect ce era așezat pe altar, încheie grupul elementelor legate de decorul monumentului.

Ca mod de execuție tehnică, menționăm tratarea mai îngrijită a feței și a părților laterale, în vreme ce spatele a fost cioplit într-o măsură mai redusă.

Literele sînt suficient de bine adincite, dar în privința uniformității lor vădesc faptul că au fost lucrate de un lăpicer fără prea multă îndemnare. Majoritatea au înălțimea cuprinsă între limitele de 6,2—6,5 cm, cu o singură excepție clară, a unei litere de 10 cm. Cele șapte rînduri ale epigrafei dețin o suprafață totală de $0,60 \times 0,38 \text{ m}^2$. Textul neprezentînd eroziuni provocate de intemperii din antichitate, sau de excesivă și îndelungată umiditate, descifrarea sa, în cazul descoperirii în condițiuni prielnice, nu ar fi implicat aproape nici o dificultate de lectură.

După cum se poate urmări din fig. 2 au rămas lizibile următoarele grupuri de litere: D, E, A, N, în rîndul inițial, un „I” alungit, urmat de V și N, în rîndul secund, P, A, M și P în ligatură, I, V, în cel de al treilea șir, cîte trei litere în rîndurile patru și cinci, R, V, F și P, R, A, precum și II, C în asociere cu O, M, iar în finalul textului se disting V, S și o secvență din litera L. Întregirea conținutului, prin completarea literelor din porțiunea distrusă, la prima vedere pare doar o forma-


litare, adăugirile rîndurilor 1, 4, 5, 6 și 7 fiind sugerate de alte inscripții, unele dintre ele fiind chiar de la Micia. Nu putem însă afirma același lucru despre întregirea r. 2—3, și îndeosebi rîndul secund care este cel mai lezat din toată inscripția. 



Fig. 2. Micia. Altar dedicat Dianei și Lunii.

Ținînd cont de raportul dintre mărimea literelor și spațiul rămas disponibil în fiecare rînd, propunem întregirea următoare, pe care o vom motiva în cea de-a doua parte a articolului:

D E A N [AE]
 [ET] L U N [AE]
 P(ublius) A M P I V [S]
 R V F I [NVS]
 P R A [E(fectus) COH(ortis)]
 I I C O M [MAG(enorum)]
 V(otum) S(olvit) L(ibens) [(M(erito)].

Numele Dianei, redat pe monument D E A N A, dovedește că cea dintîi dintre divinitățile cărora le este dedicat altarul e zeița al cărei cult a fost intens practicat în Dacia romană ⁴ după cum o confirmă pe lingă

⁴ *Istoria României*, I, București, 1960, p. 326 și 334.

inscripții, apreciabilul număr de statuete și reliefuri votive⁵ descoperite în provincia nord-dunăreană.

Litera din rîndul secund, un „i” mai înalt decît celelalte semne grafice ale inscripției, măsurînd 10,1 cm, urmată de fragmente suficient de mari din V și N, sugerează că a doua zeitate ar putea fi Junona. Dar analogiile din bibliografia ce ne-a stat la dispoziție nu mai consemnează un alt caz în care respectivele divinități feminine să fie asociate pe același monument, fără a fi însoțite de alți zei⁶. Alt fapt ce vine în contradicție cu datele cunoscute ar fi menționarea numelui Dianei înaintea unui personaj sacru cu prerogative atît de însemnate cum era Junona. În inscripțiile unde apare și Jupiter, Junona deține locul imediat următor⁷, în vreme ce în textele epigrafice în care zeul suprem lipsește, Junona se află pe primul plan⁸. Referitor la locul Dianei, în cadrul grupurilor de divinități, observăm că în toate cazurile ea figurează în finalul înșiririi zeilor respectivi⁹. Junona e secondată în cele mai frecvente cazuri de către Minerva¹⁰, exemplul ce face și mai puțin plauzibilă posibilitatea asocierii, pe monumentul aici în discuție, a importantei zeițe, cu Diana.

Considerațiile anterioare ne conduc către interpretarea aceluși „i” majuscul din rîndul al doilea, ca fiind litera L, care urmată de V și N reprezintă prima parte a numelui Luna. În textul citorva altare votive Diana și Luna figurează împreună, cu deosebirea față de inscripția noastră că Luna e consemnată înaintea Dianei¹¹. Prezența celor două zeități în epigrafa de la Micia se explică prin faptul că adoratorii lor din antichitate le acordau o seamă de atribuții comune¹², chiar și templele acestora din metropola imperiului fiind învecinate.

Substituirea literei I prin E din numele Dianei se inscrie și ea în categoria cazurilor de acest gen atestate în alte inscripții¹³, provenite din provinciile situate în nordul și vestul peninsulei Balcanice. Este foarte verosimil ca această alternativă, cu E în loc de I, să illustreze modul în care era pronunțat numele Dianei de către majoritatea populației din aceste ținuturi.

Completarea rîndului al treilea, în care se menționează persoana ce a edificat altarul o facem tot în temeiul unor analogii epigrafice. Presupunem ca plauzibilă forma A M P I V S¹⁴, fără a exclude cu desăvîrșire posibilitatea unor lecturări ca A M P E I V S¹⁵, or, mai puțin probabil, A M P L V S. Pentru rîndul al patrulea, existența unei frînturi din partea

⁵ Mihai Bărbulescu, *Dacia*, N.S., 16, 1972, p. 203 și urm.; Ioan Andrițoiu, *Rev.Muz.*, 6, 1969, p. 531.

⁶ ILS, II, 3090, 3092.

⁷ Idem, 3083, 3090, 3092; CIL., III, 1350.

⁸ ILS, II, 3084, 3091.

⁹ CIL., III, Suppl. 1, 7771; ILS II, 3090, 3092, 3094.

¹⁰ ILS, II, 3083, 3084, 3091, 3092.

¹¹ CIL., III, Suppl. 1, 7771; ILS, II, 3090, 3094; RE, V, p. 334.

¹² DA, II, 1, p. 156; RE, XIII, p. 1810; Pierre Grimal, *Dictionnaire de la mythologie grèque et romaine*, Paris, 1963, p. 265.

¹³ CIL., III, Suppl. 1, 3156/a, 7117; idem. Suppl. 2, 12370, 14076, 14086, 14206/13; ILS, II, 3265, 3276; Mihai Bărbulescu, *op. cit.* p. 204.

¹⁴ *AnnEp.*, 1969–1970, nr. 95.

¹⁵ CIL., III, 2400, 3172.

superioară a literei I dovedește ca certă citirea R V F I N U S, excluzând eventualitatea ca să figureze R V F V S.

Cele trei litere clar lizibile de la începutul antepenultimului rînd, P R A, avînd dedesubtul lor pe II C O M, și acestea din urmă foarte distincte, sînt suficient de edificatoare în privința funcției militare a lui P. Ampius Rufinus, de prefect al cohorții a II-a a commagenilor, formație auxiliară confirmată la Micia și prin alte mărturii epigrafice¹⁶.

Prezența a trei dintre literele formulei tipice de încheiere a textului inscripției, și anume — V, S, partea inferioară a siglei L, ne scutește de alte comentarii.

Dacă textul monumentului votiv recent descoperit la Micia, la fel cu celelalte epigrafe din această așezare, ridicate de elemente ce făceau parte din a doua cohortă a commagenilor, nu aduce date noi în privința compunerii efectivelor respectivei formații militare¹⁷, ni se conferă totuși numele unui prefect necunoscut pînă acum nici la Micia, nici în provincie. În comparație cu alte două altare votive micjene, înălțate de oșteni ai aceleiași *Coh. II Commagenorum* unor divinități „naționale”, Jupiter Turmasgades, I.O.M. Dolichenus¹⁸, exemplarul nostru e dedicat unor zeități din pantheonul roman¹⁹. Este de altfel cel dintîi text cunoscut în așezarea antică de la Veșel, conferit acestor zeități de ordin secundar²⁰, Diana și Luna.

Ridicarea de altare în cinstea Dianei de către persoane ce dețineau funcții militare este un obicei frecvent atît în Dacia romană²¹ cît și în alte provincii ale Imperiului roman²². Spre deosebire de celelalte inscripții votive, în textul acestui monument Diana este menționată înaintea numelui Lunei.

Referitor la încadrarea în timp a altarului edificat de P. Ampius Rufinus, lipsind elementele cronologice furnizate de o săpătură arheologică, considerăm deocamdată că el poate fi datat în perioada celorlalte inscripții ale cohorții de commageni, aflate la Micia²³.

Semnalarea unor temple și sanctuare pe aria așezării romane din Veșel, prin prezența mai multor monumente votive²⁴, face posibilă presupunerea că substrucțiunile din locul descoperirii altarului conferit Dianei și Lunei să fi fost în antichitate un lăcaș de cult al acestor zeițe. Dar respectiva ipoteză va primi răspunsul cuvenit numai după efectuarea unor săpături sistematice în acel punct.

¹⁶ I. I. Russu, *ActaMN*, 6, 1969, p. 172.

¹⁷ *Ibidem*.

¹⁸ *Ibidem*.

¹⁹ CIL, III, 1355, Suppl. 1, 7848, 7854, 7855.

²⁰ Pierre Grimal, *op. cit.*, p. 265.

²¹ CIL, III, Suppl. 1, 7771.

²² ILS, II, 3245, 3259, 3265.

²³ I. I. Russu, *op. cit.*, p. 172.

²⁴ C. Daicovicu, *Sargetia*, 2, 1940, p. 117 și urm.; Octavian Floca, *Sargetia*, 5, 1968, p. 51; Valentin Vasiliev, *Liviu Mărghitan, Apulum*, 7, 1968, p. 429.

UNE NOUVELLE INSCRIPTION DÉCOUVERTE À MICIA

RÉSUMÉ

Dans la présente étude on décrit et interprète une nouvelle inscription découverte sur le territoire du village Veşel (dep. Hunedoara).

L'Autel votif dédié à Diana et Luna atteste pour la première fois le nom d'un *praefectus cohortis*, inconnu dans la province Dacia.

EXPLICATION DES FIGURES

Fig. 1. Micia. Plan d'ensemble. A — le lieu de la découverte du monument.

Fig. 2. Micia. Autel dédié à Diana et Luna.

Warwick Bray and David Trump, *The Penguin Dictionary of Archaeology*. Drawings by Judith Newkomer (Penguin Reference Books), Harmondsworth, 1972, 270 p., 210 desene în text + 15 hărți afară din text.

Între numeroasele dicționare speciale publicate în anii din urmă în țările Apusului, întocmite de autori cu înaltă calificare și realizate nu o dată în condiții cu adevărat excelente, acel pe care țin să-l semnez e unul din cele mai remarcabile: prin amploarea materiei tratate, prin sobrietatea și precizia redactării, prin calitatea ilustrațiilor și a hărților.

Ca sferă de preocupări, dicționarul îmbrățișează ceea ce numim Îndeobște pre- și protoistoria pe plan mondial, pînă la înflorirea civilizațiilor clasice. Atenția autorilor nu e deci limitată la Europa, nici măcar la Egipt și la Orientul apropiat: se au în vedere deopotrivă Africa de Sud și de Est, India și Pakistanul, China de Nord și cele două Americi, cu specială stăruință asupra civilizațiilor din Anzii centrali. De altă parte, pe lângă marea varietate a culturilor înregistrate și descrise în trăsăturile lor de căpetenie, dicționarul mai cuprinde explicații ale termenilor tehnici folosiți în lucrările de specialitate, de la cei mai uzuali pînă la cei mai esoterici, precum și notițe prosopografice despre arheologii de seamă din lumea întreagă, de la începuturile arheologiei ca știință. Firește, e vorba numai de învățați defuncți, dar numărul lor e totuși considerabil și trebuie admirată virtuozitatea autorilor, care au știut să aleagă personalitățile cu adevărat reprezentative și să le închine notițe în care nimic esențial nu-i lăsat la o parte.

O virtuozitate egală era necesară pentru a da articolelor propriu-zis arheologice forma în care ni se înfățișează: reduse ca întindere și totuși informate și precise, expunînd cu claritate problemele tratate, dar fără amănunte de prisos și fără să cadă nici o clipă în ceea ce s-ar putea numi „tehnicism”. Mai puțin de o coloană pentru articolul „neolitic”, mai puțin de două coloane pentru „celți”, 36 de rînduri pentru „dendrocronologie” — sînt indicații care vădesc nu numai economia de vorbe cu care s-a lucrat, dar și capacitatea de abstracție a autorilor, în stare să definească noțiuni și să explice procese istorice cu minimum de mijloace de expresie.

Cititorul român, specialist sau profan, parcurge cu interes articolele închinete altor culturi descoperite pe teritoriul țării noastre și intrate pe rînd în literatura arheologică de pretutindeni, de la Cucuteni și Gumelnița pînă la Hamangia. Mai nedumerit rămîne în privința motivelor care i-au determinat pe autori să consacre notițe speciale geților, dar nu și dacilor, cimerienilor, dar nu tracilor. O consultare atentă a lucrării sfîrșește prin a revela că, în realitate, în articolul despre geți se vorbește și de daci, după cum se vorbește de traci în cel despre cimerieni, botezați pentru circumstanță *Trako-Cimmerians*. Nici vorbă, în aceste condiții se realizează o oarecare economie de spațiu, dar aceasta n-ar fi trebuit obținută cu prețul obscurității și e evident că, în cazurile citate,

ar fi trebuit să existe măcar fișe de trimitere la articolele unde problemele sînt tratate fie și numai în treacăt.

O inovație binevenită a *Dicționarului* e așa-numitul „indice regional” în care, sub denumiri geografice cuprinzătoare (Balcani, Insulele britanice, Europa centrală etc.), se grupează articolele privitoare la respectivele părți ale lumii. Munca de informare a cititorului e astfel înlesnită, iar examenul comparativ al diferitelor rubrici indică din capul locului regiunile de pe glob mai bogate în vestigii ale trecutului sau mai bine cercetate pînă-n această clipă. O privire la rubrica „România”, de pildă, arată că 13 articole speciale se referă la teritoriul ei — cele mai

multe despre culturi neolitice, de la Ariușd la Tărtăria. Evident, aceasta nu epuizează materia, dar tot atât de evident e și faptul că autorii unei lucrări atât de cuprinzătoare (și atât de redusă ca volum!) nu puteau intra în mai multe amănunte. O tratare exhaustivă a tuturor problemelor legate de trecutul României, din paleolitic pînă la întemeierea Principatelor, se va putea găsi abia în *Dicționarul de istorie veche a României*, inițiat de Editura enciclopedică, a cărui întocmire se apropie de sfârșit și a cărui tipărire, avem teme să credem, nu va întîrzia nici ea mai mult decît e necesar pentru revizia tehnică a manuscrisului.

D. M. Pippidi

Milivoje Veličković, *Rimska sitna bronzana plastika u Narodnom Muzeju — Petits bronzes figurés romains au Musée National*, Beograd, 1972 (Antika — Antiquité, IV), 204 p. + 162 fig. în planșe.

Cataloagele și repertoriile diverselor tipuri de piese din colecții și muzee constituie prețioase ustensile de lucru pentru istorici și arheologi. Iată de ce salutăm apariția volumului lui Milivoje Veličković, cuprinzînd bronzurile figurate din colecțiile Muzeului național din Belgrad. Lucrarea reprezintă volumul al IV-iea din colecția „Antichitatea”, iar publicarea și a unei traduceri integrale a textului în limba franceză facilitează posibilitatea de consultare pentru un cerc larg de specialiști.

Cartea se deschide cu o scurtă „Introducere” privitoare la intrarea pieselor în colecții, proveniența bronzurilor (după provincii), locul de fabricație. Din această introducere, ca și din „Indexul de proveniență” care încheie lucrarea, rezultă că majoritatea din cele 162 de bronzuri prezentate provin de pe teritoriul provinciei Moesia Superior, în ordine urmînd provinciile Macedonia Inferior, Dalmatia și Pannonia Superior. Se deosebește net numericeste materialul provenit din zona *limis*-ului danubian și din unele centre urbane ale Moesiei Superior.

Cele mai multe piese au fost lucrate în ateliere provinciale sau în ateliere itinerante, dar unele (Apollo — nr. 7, Mercur — nr. 15, Venus — nr. 50, 51, 53, Bacchus — nr. 65, Lar — nr. 81, Attys — nr. 91, păstor — nr. 94, taur — nr. 104, lucernă — nr. 153 etc.) provin din import, mai ales în primele două secole ale erei noastre. Interesant este grupul de statuete reprezentîndu-l pe Mercur (nr. 39—49), la care schematismul accentuat constituie dovada peremptorie a provenienței lor dintr-un atelier local.

Cel mai masiv grup în cadrul pieselor de bronz ale colecțiilor Muzeului național din Belgrad îl formează cele care redau diferite divinități greco-romane sau orientale — 93 de piese — la care trebuie adăugate de fapt încă circa 12—13 piese incluse în plastica decorativă. Prezentarea acestor bronzuri se face în cadrul primelor trei părți ale catalogului: *Zei și zeițe* (Jupiter, Apollo, Mars, Minerva, Mercur, Venus — total 64 de reprezentări); *Zei minori și genii* (Bacchus, Hercules, Esculap. Amor, Somnus, Lar, Priap, Fortuna, Victoria — total 25 de reprezentări) și *Divinități orientale*

ar fi trebuit să existe măcar fișe de trimitere la articolele unde problemele sînt tratate fie și numai în treacăt.

O inovație binevenită a *Dicționarului* e așa-numitul „indice regional” în care, sub denumiri geografice cuprinzătoare (Balcani, Insulele britanice, Europa centrală etc.), se grupează articolele privitoare la respectivele părți ale lumii. Munca de informare a cititorului e astfel înlesnită, iar examenul comparativ al diferitelor rubrici indică din capul locului regiunile de pe glob mai bogate în vestigii ale trecutului sau mai bine cercetate pînă-n această clipă. O privire la rubrica „România”, de pildă, arată că 13 articole speciale se referă la teritoriul ei — cele mai

multe despre culturi neolitice, de la Ariușd la Tărtăria. Evident, aceasta nu epuizează materia, dar tot atât de evident e și faptul că autorii unei lucrări atât de cuprinzătoare (și atât de redusă ca volum!) nu puteau intra în mai multe amănunte. O tratare exhaustivă a tuturor problemelor legate de trecutul României, din paleolitic pînă la întemeierea Principatelor, se va putea găsi abia în *Dicționarul de istorie veche a României*, inițiat de Editura enciclopedică, a cărui întocmire se apropie de sfîrșit și a cărui tipărire, avem teme să credem, nu va întîrzia nici ea mai mult decît e necesar pentru revizia tehnică a manuscrisului.

D. M. Pippidi

Milivoje Veličković, *Rimska sitna bronzana plastika u Narodnom Muzeju — Petits bronzes figurés romains au Musée National*, Beograd, 1972 (Antika — Antiquité, IV), 204 p. + 162 fig. în planșe.

Cataloagele și repertoriile diverselor tipuri de piese din colecții și muzee constituie prețioase ustensile de lucru pentru istorici și arheologi. Iată de ce salutăm apariția volumului lui Milivoje Veličković, cuprinzînd bronzurile figurate din colecțiile Muzeului național din Belgrad. Lucrarea reprezintă volumul al IV-iea din colecția „Antichitatea”, iar publicarea și a unei traduceri integrale a textului în limba franceză facilitează posibilitatea de consultare pentru un cerc larg de specialiști.

Cartea se deschide cu o scurtă „Introducere” privitoare la intrarea pieselor în colecții, proveniența bronzurilor (după provincii), locul de fabricație. Din această introducere, ca și din „Indexul de proveniență” care încheie lucrarea, rezultă că majoritatea din cele 162 de bronzuri prezentate provin de pe teritoriul provinciei Moesia Superior, în ordine urmînd provinciile Macedonia Inferior, Dalmatia și Pannonia Superior. Se deosebește net numericeste materialul provenit din zona *limis*-ului danubian și din unele centre urbane ale Moesiei Superior.

Cele mai multe piese au fost lucrate în ateliere provinciale sau în ateliere itinerante, dar unele (Apollo — nr. 7, Mercur — nr. 15, Venus — nr. 50, 51, 53, Bacchus — nr. 65, Lar — nr. 81, Attys — nr. 91, păstor — nr. 94, taur — nr. 104, lucernă — nr. 153 etc.) provin din import, mai ales în primele două secole ale erei noastre. Interesant este grupul de statuete reprezentîndu-l pe Mercur (nr. 39—49), la care schematismul accentuat constituie dovada peremptorie a provenienței lor dintr-un atelier local.

Cel mai masiv grup în cadrul pieselor de bronz ale colecțiilor Muzeului național din Belgrad îl formează cele care redau diferite divinități greco-romane sau orientale — 93 de piese — la care trebuie adăugate de fapt încă circa 12—13 piese incluse în plastica decorativă. Prezentarea acestor bronzuri se face în cadrul primelor trei părți ale catalogului: *Zei și zeițe* (Jupiter, Apollo, Mars, Minerva, Mercur, Venus — total 64 de reprezentări); *Zei minori și genii* (Bacchus, Hercules, Esculap. Amor, Somnus, Lar, Priap, Fortuna, Victoria — total 25 de reprezentări) și *Divinități orientale*

(Apis, Attys, Isis-Fortuna, Africa — total 4 reprezentări). În continuare materialul este împărțit în următoarele 3 categorii: *Ființe umane* (10 piese), *Animale* (5 piese), *Plastica decorativă* (54 piese).

Descrierile pieselor sînt concise, fără a fi lapidare, prevăzute cu toate elementele necesare (loc de proveniență, locul de producere, starea de conservare, dimensiuni, date); ele sînt urmate, de cele mai multe ori, de analogiile cunoscute din literatura de specialitate și, unde este cazul, de bibliografie. O singură adăugire avem de făcut în această privință: din descrierea piesei cu nr. 66 (Bacchus) lipsește cu totul pantera de la picioarele divinității, animal care se observă foarte bine în fotografie.

În privința identificărilor divinităților și personajelor redade în statuetele de bronz prezentate, considerăm că sînt exacte, iar semnul întrebării adăugat uneori între paranteze indică prudența autorului acolo unde era nevoie. Sub titlul de ipoteză, propunem în două cazuri alte identificări decît cele ale autorului: statueta prezentată sub numărul 67, identificată de autor cu Bacchus, ni se pare că îl reprezintă pe Hercule copil, iar statueta cu nr. 94, care reprezintă, după părerea autorului un păstor, ar putea fi Bacchus-Dionysos.

Din prezentarea bronzurilor figurate cu reprezentări de divinități, merită reținut faptul că cele mai multe — 37 — îi aparțin lui Mercur.

În legătură cu clasificarea pieselor se ridică următoarea problemă: pe ce bază sînt încadrate unele reprezentări de divinități în primele trei părți ale catalogului, iar altele în

rîndul plasticii decorative? Aceasta pentru că, pe de o parte, în cazul statuetelor lui Mars (nr. 10), Mercur (nr. 25), Fortuna (nr. 87), Victoria (nr. 88, 89), Attys (nr. 91) — încadrate la reprezentările de divinități — se menționează că au servit drept aplici, elemente decorative, iar pe de altă parte, plastica decorativă prezentată la sfîrșitul catalogului înglobează și cîteva reprezentări de divinități (Apollo, Minerva, Mercur, Amor, Victoria, Serapis, Hercule etc.). Bustul lui Serapis (nr. 117 — plastică decorativă) de pildă, nu diferă ca mod de prezentare — soclu conic — de statueta redîndu-l pe Mercur (nr. 31 — zei și zeițe). Insuși autorul prezintă posibilitatea ca unele reprezentări de divinități încadrate la plastica decorativă să fi avut un rol în cadrul cultului, în *lararium*-ul domestic (nr. 117) sau să fi servit ca element decorativ pe un *obiect de cult* (nr. 116). Din aceste motive ar fi fost poate mai nimerită prezentarea laolaltă, într-o singură categorie, a tuturor imaginilor de divinități, diferențierea între ceea ce aparține cultului și ceea ce are simplu rol decorativ fiind foarte greu de realizat.

Volumul este frumos ilustrat prin fotografiile tuturor pieselor analizate; menționarea scării la care sînt reproduse bronzurile este foarte binevenită. Regretăm lipsa unei hărți cu localitățile pomenite în lucrare.

Catalogul bronzurilor figurate rămîne din Muzeul național din Belgrad, alcătuit cu îngrijire, pricepere și o bună documentare, constituie o lucrare utilă tuturor acelor care studiază bronzurile, arta sau religia romană.

Mihai Bărbulescu

Konrad Kraft, *Das System der kaiserlichen Münzprägungen in Kleinasien. Materialien und Entwürfe*, Berlin, 1972, în seria *Istambuler Forschungen*, editată de Institutul arheologic german, Secția Istanbul, vol. 29, 221 p., 117 planșe și 24 de hărți.

Lucrarea, ce constituie opera capitală a lui K. Kraft, deși predată pentru tipar după moartea autorului, n-a necesitat rectificări

ulterioare, studiul fiind încheiat, după cum precizează Helga Gesche în *Nota introductivă*. Autorul n-a avut totuși pretenția exhaustivi-

(Apis, Attys, Isis-Fortuna, Africa — total 4 reprezentări). În continuare materialul este împărțit în următoarele 3 categorii: *Ființe umane* (10 piese), *Animale* (5 piese), *Plastica decorativă* (54 piese).

Descrierile pieselor sînt concise, fără a fi lapidare, prevăzute cu toate elementele necesare (loc de proveniență, locul de producere, starea de conservare, dimensiuni, date); ele sînt urmate, de cele mai multe ori, de analogiile cunoscute din literatura de specialitate și, unde este cazul, de bibliografie. O singură adăugire avem de făcut în această privință: din descrierea piesei cu nr. 66 (Bacchus) lipsește cu totul pantera de la picioarele divinității, animal care se observă foarte bine în fotografie.

În privința identificărilor divinităților și personajelor redată în statuetele de bronz prezentate, considerăm că sînt exacte, iar semnul întrebării adăugat uneori între paranteze indică prudența autorului acolo unde era nevoie. Sub titlul de ipoteză, propunem în două cazuri alte identificări decît cele ale autorului: statueta prezentată sub numărul 67, identificată de autor cu Bacchus, ni se pare că îl reprezintă pe Hercule copil, iar statueta cu nr. 94, care reprezintă, după părerea autorului un păstor, ar putea fi Bacchus-Dionysos.

Din prezentarea bronzurilor figurate cu reprezentări de divinități, merită reținut faptul că cele mai multe — 37 — îi aparțin lui Mercur.

În legătură cu clasificarea pieselor se ridică următoarea problemă: pe ce bază sînt încadrate unele reprezentări de divinități în primele trei părți ale catalogului, iar altele în

rîndul plasticii decorative? Aceasta pentru că, pe de o parte, în cazul statuetelor lui Mars (nr. 10), Mercur (nr. 25), Fortuna (nr. 87), Victoria (nr. 88, 89), Attys (nr. 91) — încadrate la reprezentările de divinități — se menționează că au servit drept aplici, elemente decorative, iar pe de altă parte, plastica decorativă prezentată la sfîrșitul catalogului înglobează și cîteva reprezentări de divinități (Apollo, Minerva, Mercur, Amor, Victoria, Serapis, Hercule etc.). Bustul lui Serapis (nr. 117 — plastică decorativă) de pildă, nu diferă ca mod de prezentare — soclu conic — de statueta redîndu-l pe Mercur (nr. 31 — zei și zeițe). Insuși autorul prezintă posibilitatea ca unele reprezentări de divinități încadrate la plastica decorativă să fi avut un rol în cadrul cultului, în *lararium*-ul domestic (nr. 117) sau să fi servit ca element decorativ pe un *obiect de cult* (nr. 116). Din aceste motive ar fi fost poate mai nimerită prezentarea laolaltă, într-o singură categorie, a tuturor imaginilor de divinități, diferențierea între ceea ce aparține cultului și ceea ce are simplu rol decorativ fiind foarte greu de realizat.

Volumul este frumos ilustrat prin fotografiile tuturor pieselor analizate; menționarea scării la care sînt reproduse bronzurile este foarte binevenită. Regretăm lipsa unei hărți cu localitățile pomenite în lucrare.

Catalogul bronzurilor figurate rămîne din Muzeul național din Belgrad, alcătuit cu îngrijire, pricepere și o bună documentare, constituie o lucrare utilă tuturor aceluia care studiază bronzurile, arta sau religia romană.

Mihai Bărbulescu

Konrad Kraft, *Das System der kaiserlichen Münzprägungen in Kleinasien. Materialien und Entwürfe*, Berlin, 1972, în seria *Istambuler Forschungen*, editată de Institutul arheologic german, Secția Istanbul, vol. 29, 221 p., 117 planșe și 24 de hărți.

Lucrarea, ce constituie opera capitală a lui K. Kraft, deși predată pentru tipar după moartea autorului, n-a necesitat rectificări

ulterioare, studiul fiind încheiat, după cum precizează Helga Gesche în *Nota introductivă*. Autorul n-a avut totuși pretenția exhaustivi-

tății și a definitivului, dovadă termenul de „Kartenskizzen”, folosit pentru hărțile pe care sînt consemnate grafic datele rezultate din studierea unui imens și variat material; anumite afirmații din capitoul III, *Rezultate și posibilități*, arată, de asemenea, clar, că autorul era conștient că unele dintre constatările desprinse de el constituie doar un punct de plecare în rezolvarea multilelor probleme nelămurite din istoria monetărilor ce au funcționat în Asia Mică în secolele II—III e.n.

Studiul este divizat în trei capitole: I. *Fenomenul utilizării aceluiași avers pentru mai multe reversuri* (= Stempelkoppelung). Făcînd un scurt istoric al problemei, K. Kraft arată că pînă în 1935 n-au fost semnalate în literatură decît 27 de cazuri cînd același avers (datînd de la Hadrian pînă la Saloninus) a fost asociat cu reversuri caracteristice pentru diferite orașe. Pe baza unui studiu comparativ al emisiunilor orașelor din Asia Mică, autorul stabilește 373 de cazuri în care același avers este asociat cu reversul emisiunilor mai multor orașe. Aceste monede provin din: 123 de localități situate în provincia Asia; 109 din Pisidia, Lycia, Pamphylia, Laconia și Cilicia; 12 din Bithynia, Paphlagonia și Pontus. Analizînd eazuzele acestui fenomen atît de masiv reprezentat, K. Kraft ajunge la concluzia că o singură monetărie a trebuit să deservească cîteva orașe, căci altfel n-ar fi fost posibilă folosirea aceluiași avers în mai multe centre. Reutilizarea ștanței era determinată de gradul de uzură, care, la rîndul său, era direct proporțională cu cantitatea de monede bătute. Pentru orașele cu emisiuni bogate, autorul admite uzarea ștanțelor, așa încît numai un număr redus a ajuns să fie folosit pentru alte orașe. Ștanțele comune sînt mai frecvent utilizate pentru emisiunile orașelor mici și pentru medalioane în general.

Reproducerile excelente ale monedelor ne dau posibilitatea unei verificări a constatărilor, dar numai parțial, deoarece pe cele 117 planșe nu sînt expuse toate piesele studiate de autor. Dintre cele verificabile, relevăm cîteva cazuri evident greșit încadrate în categoria monedelor emise cu aceeași ștanță de avers. În seria monedelor 67 a — 67 h de pe pl. 9, autorul pornește de la faptul că ele

prezintă aceeași greșeală în ștanță, pe ceafă; dar se pot constata mai multe ștanțe: 1. folosită pentru 67 b și e (una dintre șuvițele de păr închide o suprafață circulară); 2. pentru 67 a, c și d (buclele de pe ceafă sînt ușor ondulate); 3. pentru 67 f (una din șuvițele de păr e răsucită ca un cîrlig, iar lîngă ceafă, un semn în formă de T culcat); 4. pentru 67 g (una din bucle are formă de semilună; lîngă ceafă, un semn asemănător cu λ); 5. pentru 67 h (șuvițele de păr sînt drepte, iar lîngă ceafă un semn asemănător cu ε). În loc de o ștanță de avers, comună pentru opt orașe, avem deci 5 ștanțe, din care trei sînt reproduse o singură dată (67 f, g și h), una de două ori (67 b și e) și una de trei ori (67 a, c și d). Prezența aceleiași greșeli în cinci ștanțe diferite se datorește unui motiv pe care nu-l putem deduce. Chiar dacă ștanțele diferă prin unele detalii, e sigur că provin din același atelier. În seria monedelor 40 a—h de pe pl. 81, 40 f e încadrat greșit, căci pe această piesă *taenia* ce leagă cununa de lauri are altă formă iar, pe spațiul dintre zale și draperia mantalei, există două linii încrucișate și o globulă, spre deosebire de celelalte monede unde se găsesc numai două linii încrucișate. Piesele reproduse pe pl. 117, 13 a-b, diferă prin maniera de redare a *taeniei*: pe 13 a ea se termină căzînd ondulat spre marginea monedei; pe 13 b, e răsucită spre gît, închizînd o suprafață circulară. Nici poziția literei T din legendă nu este aceeași față de ochi pe cele două monede. Deosebiri se constată și pe următoarele aversuri: pl. 13, 27 a, aa și b; pl. 15, 47 a-b; pl. 35, 50 a-e; pl. 45, 52 a-c și altele. Dacă timpul i-ar fi îngăduit o revizuire a pieselor, e sigur că autorul ar fi rectificat aceste erori în clasificare, explicabile la o primă analiză a unui material imens. Toate acestea nu diminuează întru nimic valabilitatea constatărilor lui K. Kraft, chiar dacă au fost semnalate mai multe dintre combinații ale cîte unei ștanțe de avers cu diferite reversuri decît existau în materialul studiat; minusul ivit astfel ar putea fi compensat de alte rezultate din cercetări exhaustive.

Spre deosebire de studiile anterioare unde s-au avut în vedere numai împerechieri de

ștanțe sincronice în emisiunile mai multor orașe, K. Kraft arată că legăturile dintre orașele avînd un atelier „ambulatoriu” comun au durat adesea mai multe decenii și sfera de activitate a unui asemenea atelier s-a extins uneori pe distanțe de 60, 100, 200, 300 sau chiar 400 km dincolo de granițele unei provincii. În atare condiții, un număr mic de ateliere reușea să deservească regiuni destul de mari. Regiunea pentru care lucra un atelier poate fi stabilită desigur în primul rînd pe baza ștanței comune, dar, după cum relevă K. Kraft, prezența unor ștanțe comune nu este obligatorie, studiul stilistic putînd să fie hotărîtor în delimitarea granițelor în care își exercitau activitatea diferitele ateliere. Aceste granițe nu rămneau însă constante, căci se întîmpla ca unele orașe să primească, într-o anumită perioadă, meșteri dintr-un centru, iar apoi, din altul.

Capitolul al II-lea, intitulat *Ateliere și aria lor de livrare*, cuprinde următoarele părți: A. Provincia Asia; B. Nord-estul Asiei Mici; C. Sud-estul Asiei Mici și D. Adaos la lista „Stempelkoppelungen”. Urmărind centrele de livrare, K. Kraft a studiat îndeosebi materialul foarte bogat provenit, în perioada de la Septimius Severus pînă la Gallienus, din vestul Asiei Mici, unde autorul distinge existența a patru regiuni mari, servite de cite un atelier cu activitate intensă și mai multe ateliere mici. Analizele făcute pentru celelalte regiuni și perioade autorul le considera doar ca prime schițe sumare. El precizează că fixarea localității de funcționare a monetărilor e convențională, dat fiind că pentru unele dintre ele trebuie să presupunem că nu-și desfășurau activitatea într-un centru permanent, ci mai degrabă mutîndu-se dintr-un oraș într-altul. Cea mai mare parte a capitolului II este acordată unui studiu cronologic detaliat al emisiunilor la care cite un avers a fost asociat cu mai multe reversuri.

Capitolul al III-lea, *Rezultate și posibilități*. Contrar părerilor formulate anterior K. Kraft arată că în Asia Mică n-au funcționat citeva sute de monetării, ci doar un număr redus, desfășurîndu-și activitatea în fiecare oraș numai într-o perioadă limitată. Durata de funcționare a fiecărui atelier diferă de la

caz la caz. După părerea lui K. Kraft, într-un atelier lucrau de obicei 1—2 gravori și personalul auxiliar. Această constatare nefiind documentată prin analiza emisiunilor unui oraș într-un singur an și fiind în contradicție cu necesitatea permanentă a înlocuirii ștanțelor din cauza uzării lor rapide, nu ni se pare convingătoare (vezi E. Babelon, *Traité...*, I, 1, Paris, 1901, 866).

Faptul că gravorii se deplasau dintr-un oraș într-altul nu justifică părerea autorului că monetările erau particulare. Emiterea monedelor era un privilegiu al provinciei, respectiv al orașului, care exercita controlul și garanta greutatea și calitatea metalului (E. Babelon, *op. cit.*, 832—872; H. Mattingly, *Roman Coins, From the Earliest Times to the Fall of the Western Empire*, Londra, 1967, p. 193—194), așa încît trebuie să admitem că acei gravori erau plătiți de orașe pentru executarea comenzilor.

Cu privire la finanțarea unora din aceste comenzi de către cetățenii bogați, nu există nici o dovadă; în numeroasele inscripții, unde sînt elogiați cei care au donat diferite sume pentru scopuri publice, nu este menționată nici o donație pentru emiterea de monede (M. Rostovtzeff, *Gesellschaft und Wirtschaft im Römischen Kaiserreich*, I, p. 125, 155, 165, 227, 286, 296, 298, 327, 346; II, p. 161, 289, 329, 355).

Pare plauzibilă constatarea lui K. Kraft că deplasarea gravorilor constituia o soluție mult mai simplă decît transportarea metalului monetizat, care ar fi necesitat o escortă specială, ce putea fi asigurată numai pe baza dispoziției guvernatorului provinciei. În condițiile deplasării personalului, materialul brut era pus firește la dispoziție de fiecare localitate. Dealtfel, după cum arată autorul, în caz de forță majoră, orașele încredințau emiterea de monede unor meșteri care nu erau gravori de profesie, ci lucrau probabil doar într-o meserie înrudită; de aceea se găsesc monede de un stil ce nu poate fi inserat în stilul marilor ateliere.

Pentru localizarea diferitelor orașe neidentificate pe teren, studiul stilului și al regiunii de livrare poate duce la rezultate interesante. Pe baza unor considerente de

acest ordin, K. Kraft formulează, de exemplu, părerea că Akkilaion trebuie căutat la sud de Midalon și nu la est, mai precis, la vest de linia Sebaste-Lysias-Apameia, aproape de Trapezopolis și Aphrodisias.

Metoda analizei stilistice deschide perspective noi și în alte direcții: ea permite distingerea monedelor provenite din orașe cu același nume prin fixarea regiunii de proveniență.

Studiul monedelor cu aversul folosit în mai multe orașe — chiar dacă fenomenul „Stempelkoppelungen” era mai rar în alte părți ale imperiului decât în Asia Mică — poate duce la constatări interesante și pentru provinciile dunărene, având în vedere că se găsesc ștanțe comune pentru Marcianopolis, Odessos și Tomis, iar pentru monedele emise în sec. III e.n., timp de 11 ani, la nordul Dunării

de Jos, metoda de studiere comparativ-stilistică a emisiunilor mai multor orașe din această regiune geografică va da posibilitatea de a rezolva definitiv problema originii gravorilor care au lucrat ștanțele necesare pentru aceste serii. Pe baza celor demonstrate de K. Kraft, putem considera confirmată teza emisă de B. Pick că emiterea nominalelor cu legenda PROVINCIA DACIA; AN... a avut loc pe teritoriul provinciei Dacia.

Catalogul monedelor (reproduse pe planșele 1—117) fiind întocmit foarte minuțios — pentru fiecare monedă se precizează orașul emitent, legenda aversului, tipul și legenda reversului, colecția din care face parte (nr. de inventar) și bibliografia —, poate fi utilizat pentru determinări de monede provenite din regiunile studiate de K. Kraft.

Iudita Winkler

Graur, Al., *Nume de locuri*, Editura științifică, București, 1972, 222 pagini.

Tomul cuprinde următoarele capitole: I, Introducere, II, Nume de țări și regiuni, nume de continente, III, Nume de ape și forme de relief. Puncte cardinale; IV, Nume de populații; VII, Deplasări de sens; VIII, Expresii, proverbe, zicători; IX, Observații gramaticale; X, Pronunțare și scriere. Cartea se încheie cu un indice de nume de locuri și nume comune create pe bază de toponimice.

Redactată în temeiul unui vast material informativ, lucrarea acad. Al. Graur este de un real folos nu numai pentru lingviști și geografi, dar și pentru istorici.

Înțelegerea sensului cuvintelor care s-au împus ca toponimice este de natură să ofere indicii semnificative asupra istoriei ținuturilor sau a locurilor respective. Uneori, toponimicele ne ajută la definirea unor fenomene istorice care nu și-au găsit un ecou în izvoarele literare. Alteori, prin mijlocirea lor putem să ne facem o idee mai clară asupra particularităților geografice și istorice ale locurilor. Exemplele date de autor sînt cit se poate de ilustrative. Astfel, satul Bala din Mehedinți nu înseamnă „dihanie”, cum se credea pînă

de curînd, ci *alba* (de la slavul *beala*) (p. 10), iar G. Vislan, datorită toponimiei, a putut reconstitui „aria de răspîndire, în țara noastră, a trei animale dispărute astăzi: bourul, zimbrul, brebul” (p. 11). În aceeași ordine de idei merită să ne oprim o clipă asupra semnificației numelui satului Ostrov¹, din colțul de sud-vest al Dobrogei. El este situat pe malul drept al Dunării². Întrucît numele lui înseamnă insulă sîntem îndrituiți a crede că — în vechime — vatra satului se afla într-una din insulele dunărene din apropiere, poate chiar în Ostrovul Păciului lui Soare³.

¹ În vremea stăpînirii turcești era numit și Adakioi (satul insulei).

² În fapt, este situat pe un braț al Dunării numit Ostrov, evident, după numele satului.

³ Din investigațiile arheologice rezultă că singura insulă din apropiere, locuită în vechime, era Păciul lui Soare (cf. Petre Diaconu și Dumitru Vlceanu, *Păciul lui Soare*, I București, 1972). În măsura în care locuitorii de la Păciul lui Soare s-au mutat pe malul drept, la Ostrov, avem dreptul să susținem că aceasta s-a întîmplat în veacul al XV-lea, deoarece atunci încetează și viețuirea din insula Păciul lui Soare.

acest ordin, K. Kraft formulează, de exemplu, părerea că Akkilaion trebuie căutat la sud de Midalon și nu la est, mai precis, la vest de linia Sebaste-Lysias-Apameia, aproape de Trapezopolis și Aphrodisias.

Metoda analizei stilistice deschide perspective noi și în alte direcții: ea permite distingerea monedelor provenite din orașe cu același nume prin fixarea regiunii de proveniență.

Studiul monedelor cu aversul folosit în mai multe orașe — chiar dacă fenomenul „Stempelkoppelungen” era mai rar în alte părți ale imperiului decât în Asia Mică — poate duce la constatări interesante și pentru provinciile dunărene, având în vedere că se găsesc ștanțe comune pentru Marcianopolis, Odessos și Tomis, iar pentru monedele emise în sec. III e.n., timp de 11 ani, la nordul Dunării

de Jos, metoda de studiere comparativ-stilistică a emisiunilor mai multor orașe din această regiune geografică va da posibilitatea de a rezolva definitiv problema originii gravorilor care au lucrat ștanțele necesare pentru aceste serii. Pe baza celor demonstrate de K. Kraft, putem considera confirmată teza emisă de B. Pick că emiterea nominalelor cu legenda PROVINCIA DACIA; AN... a avut loc pe teritoriul provinciei Dacia.

Catalogul monedelor (reproduse pe planșele 1—117) fiind întocmit foarte minuțios — pentru fiecare monedă se precizează orașul emitent, legenda aversului, tipul și legenda reversului, colecția din care face parte (nr. de inventar) și bibliografia —, poate fi utilizat pentru determinări de monede provenite din regiunile studiate de K. Kraft.

Iudita Winkler

Graur, Al., *Nume de locuri*, Editura științifică, București, 1972, 222 pagini.

Tomul cuprinde următoarele capitole: I, Introducere, II, Nume de țări și regiuni, nume de continente, III, Nume de ape și forme de relief. Puncte cardinale; IV, Nume de populații; VII, Deplasări de sens; VIII, Expresii, proverbe, zicători; IX, Observații gramaticale; X, Pronunțare și scriere. Cartea se încheie cu un indice de nume de locuri și nume comune create pe bază de toponimice.

Redactată în temelul unui vast material informativ, lucrarea acad. Al. Graur este de un real folos nu numai pentru lingviști și geografi, dar și pentru istorici.

Înțelegerea sensului cuvintelor care s-au împus ca toponimice este de natură să ofere indicii semnificative asupra istoriei ținuturilor sau a locurilor respective. Uneori, toponimicele ne ajută la definirea unor fenomene istorice care nu și-au găsit un ecou în izvoarele literare. Alteori, prin mijlocirea lor putem să ne facem o idee mai clară asupra particularităților geografice și istorice ale locurilor. Exemplele date de autor sînt cit se poate de ilustrative. Astfel, satul Bala din Mehedinți nu înseamnă „dihanie”, cum se credea pînă

de curînd, ci *alba* (de la slavul *beala*) (p. 10), iar G. Vislan, datorită toponimiei, a putut reconstitui „aria de răspîndire, în țara noastră, a trei animale dispărute astăzi: bourul, zimbrul, brebul” (p. 11). În aceeași ordine de idei merită să ne oprim o clipă asupra semnificației numelui satului Ostrov¹, din colțul de sud-vest al Dobrogei. El este situat pe malul drept al Dunării². Întrucît numele lui înseamnă insulă sîntem îndrituiți a crede că — în vechime — vatra satului se afla într-una din insulele dunărene din apropiere, poate chiar în Ostrovul Păciului lui Soare³.

¹ În vremea stăpînirii turcești era numit și Adakioi (satul insulei).

² În fapt, este situat pe un braț al Dunării numit Ostrov, evident, după numele satului.

³ Din investigațiile arheologice rezultă că singura insulă din apropiere, locuită în vechime, era Păciul lui Soare (cf. Petre Diaconu și Dumitru Vlceanu, *Păciul lui Soare*, I București, 1972). În măsura în care locuitorii de la Păciul lui Soare s-au mutat pe malul drept, la Ostrov, avem dreptul să susținem că aceasta s-a întîmplat în veacul al XV-lea, deoarece atunci încetează și viețuirea din insula Păciul lui Soare.

Vorbind despre însușirile numelor de locuri, autorul remarcă faptul că ele se comportă ca și numele de persoană; și unele și celelalte *sînt date sau schimbate prin voința unui grup de oameni sau chiar a unui singur individ* (p. 6). „În unele privințe numele de locuri sînt strîns legate de numele de persoane”, în sensul că nu rareori un nume trece, relativ ușor, de la o categorie la alta (p. 7).

Referindu-se la deosebiriile dintre numele de locuri și cele de persoane, autorul subliniază că primele sînt mai stabile și că ele „nu călătoresc deest în condiții speciale”. De exemplu, în Grecia și astăzi se păstrează nume ca Halicarnas sau Corint, considerate a fi rămas de la populațiile preeleneice (p. 7).

Cît privește durabilitatea numelor de locuri în raport cu cele de persoane, acad. Al. Graur scrie că „nici un nume de persoană nu s-a păstrat la noi direct din latină...” (p. 8). Nu știm în ce măsură această afirmație reflectă stricta realitate de vreme ce unii filologi susțin că Luț ar veni din Lucius, iar Sirin din Severus. Oricum ar fi, faptul că numele de Nicoară vine direct din latină nu mai comportă azi nici o discuție⁴.

La p. 12, acad. Al. Graur, citîndu-l pe Radu Popa, *Țara Maramureșului în veacul al XIV-lea*, socotește că „în unele cazuri dispariția obiectivelor a dus la schimbarea numerelor: *Valea Mănăstirii* a devenit *Valea Hotarului* pentru că mănăstirea nu mai există; *Subcetate* a devenit *Oncești* pentru că cetatea s-a ruinat”. O asemenea supoziție nu este însă confirmată de analiza toponimicelor din țara noastră. Dimpotrivă, numeroase sînt numele de Cetatea, Cetățuica, Cetățuia⁵, care s-au moștenit fără să se fi păstrat, în schimb, zidirile în sine. Cu alte cuvinte, toponimicele în cauză au supraviețuit înseși monumentelor. Exemplele citate

⁴ Evident, Nicoară era la origine tot un nume grecesc dar el s-a moștenit în limba română prin intermediul limbii latine.

⁵ Topraisar — nume de sat din jud. Constanța — înseamnă în limba turcă cetatea de pămînt. Satul se numește ca atare deși a dispărut de acolo orice urmă de fortificație de pămînt.

de acad. Al. Graur dovedesc mai degrabă că schimbarea toponimicelor este rezultatul schimbării comunităților omenești din locurile respective.

Autorul subliniază că etimologia se face numai atunci cînd alături de forma sonoră cunoaștem și înțelesul original al cuvîntului.

Extrem de instructiv este capitolul II din care aflăm lucruri interesante privind numele de orașe, țări și continente. La p. 59 autorul se oprește asupra chipului în care unele toponimice au fost traduse dintr-o limbă în alta. În Dobrogea, Petra a devenit Kamena⁶, Cernavodă — Karasu, Duiungi — Nuntași. Atunci însă cînd traducerea vechilor toponimice s-a operat de către autoritățile administrative, ca n-a fost totdeauna dintre cele mai corecte. Spre edificare vom da două exemple, tot din Dobrogea. Blulbiu a devenit Ciocrlia, deși în turcește înseamnă privighetoare, iar numele satului Băneasa (jud. Constanța) se vrea a fi o tălmăcire a turcescului Parakioi (satul banului, adică al monedei), în pofida faptului că *băneasa* înseamnă *sofia banului* (de Craiova) și nicidecum satul paralei.

Oprindu-se la p. 70 asupra sufixului *-ești*, cel mai des folosit la formarea de nume de localități, autorul socotește că este de origine tracă. De remarcat că sufixul *-ești* se întilnește și la sud de Dunăre (vezi, de pildă, *Bukurišt*, în Albania⁷).

În legătură cu toponimicele în *sufixe diminutive* vom reține observația că unele localități ca Blăjel, Sătmărel, se numesc așa deoarece sînt situate lîngă alte localități cu numiri asemănătoare, Blaj, Satu-Mare (p. 72). În acest sens trebuie înțeleasă și existența unor toponimice purtînd același nume, dar deosebindu-se între ele printr-un determinant, de cele mai multe ori adjectival, cu sens opus: mare — mic, nou — vechi, din deal — din vale etc. (Nicopol-Mare — Nicopol-Mic, Chilia-Veche — Chilia-Nouă, Dobromiru-din-Deal — Dobromiru-din-Vale). În toate cazurile de acest fel, localitățile sînt

⁶ S-ar putea ca în cazul acesta să fie vorba despre o simplă coincidență.

⁷ Socr. N. Liakou, *Ἡκαταγωγὴ τῶν Ἀλβανῶν καὶ Ρουμάνων*, Thessalonik, 1970, p. 13 harta.

situate în apropiere una de cealaltă⁸. De aceea silința unor istorici și geografi de a căuta ruinele localității Preslavul-Mic (sec. X—XI) la gurile Dunării, când Preslavul-Mare se afla lângă Șumen, în munții Haemus, devine o operație inutilă⁹.

Surprinzătoare apare suta toponimicelor din nord-vestul țării noastre: Baia-Mare, Carei-Marî, Satu-Mare, Oradea-Mare, fără ca în preajmă să existe o Baia-Mică, un Carei-Mici etc.

În cap. V (p. 100—101) găsim date instructive privind numele de ape, forme de relief și puncte cardinale (vezi considerațiile despre numele Dunării). La p. 102 se menționează că anumite localități și-au luat numele după cel al apelor pe care sînt așezate: Buzău, Curtea-de-Argeș, Piatra-Olt, Tîrgu-Jiu, Tîrgu-Mureș¹⁰. Despre Tecuci ni se spune că vine de la slavul *Tekucii* = curgătorul¹¹. În cazul lui Roșiori-de-Vede, prima parte a numelui trebuie pusă în legătură, credem noi, cu niscaiva ruși în sensul de locuitori ai orașului Ruse (Ruscicuk) care s-au mutat cîndva aci, pe malurile Vedei.

Desigur, acad. Al. Graur are dreptate cînd susține că anumiți munți „au fost uneori numiți după satul de unde veneau oile la vîrat” (p. 107), dar exemplul pe care ni-l dă nu este edificator; Bîrsănescu, munte din Maramureș, s-a numit așa, nu pentru că „aici veneau cu oile *bîrsănenii* de la mare distanță”; numele lui trebuie să vină de la un Bîrsănescu — nume de persoană (compară cu Moldovanu, Negoiu, Drăgșanu și alte nume de munți).

În legătură cu punctele cardinale ar fi de remarcat faptul că la români și la celelalte

⁸ Desigur, aici ne referim la cazurile în care ambele localități poartă cîte un determinant și nu la situațiile de genul Niceea și Niceea-Mică, Amsterdam și New-Amsterdam, în care numai unul din nume e însoțit de un determinant.

⁹ Cf. Petre Diaconu, RESEE, 3, 1965, 1—2, p. 37—56.

¹⁰ Vezi *supra*, nota 2.

¹¹ Vezi o altă interpretare la Al. Philippide, *Originea Românilor*, II, Iași, 1927, p. 370—372, care crede că numele Tecuci este cumanic.

popoare din sud-estul Europei vestul și nordul sînt indicate (uneori) prin negru¹², iar estul și sudul prin alb (vezi Cumania Neagră și Cumania Albă sau Marea Neagră și Marea Albă (Egee)).

În capitolul X autorul se oprește ceva mai pe larg asupra pronunțării și scrierii toponimicelor. Domnia-sa atrage atenția că pronunțarea numelor poate fi coruptă sub influența unei limbi străine. Astfel, Cibin în loc de Țibin, Cibleș în loc de Țibleș, Reșița în loc de Recița ș.a. (p. 165). (Vezi, de asemenea, Ispanar în loc de Iusuf—Punar, Tariverdi în loc de Tanri-Verdi). Totdeodată se atrage luarea aminte asupra pronunțării greșite a unor nume ca Bascov în loc de Blăscov, Zalău în loc de Zălau, Beiuș în loc de Beiuș. Un exemplu interesant — adăugăm noi — ni-l oferă numele satului Fundulea care a rezultat prin metateză din numele Afenduli¹³.

În același capitol sînt dezbătute probleme de fonologie, cum ar fi, de pildă, transformarea lui *a* în *ă*, ceea ce a făcut ca astăzi să avem alături de *marar*, *morăriță*, alături de *casă*, *căsuță*. Firește, autorul ține să sublinieze că *a* inițial nu a suferit o atare transformare.

În sfîrșit, se insistă și asupra modului în care trebuie transcrise numele provenite din alte limbi.

Lucrarea acad. Al. Graur este fără doar și poate un foarte prețios instrument de lucru. Nu ne îndoiim că ea va impulsiona cercetările și investigațiile în domeniul toponimiei.

În prezentarea noastră nu ne-am oprit asupra tuturor chestiunilor dezbătute. Am înțeles să subliniem numai o parte dintre ele, suficientă însă pentru a reliefa importanța cărții. Totdeodată am încercat să venim în întîmpinarea citorva dintre concluzii cu exemple noi.

¹² Cf. Miron Constantinescu, *Memoria Oeconomica*, XXVIII, p. 28.

¹³ Un Afenduli a avut moșie în această regiune plină în preajma celui de al doilea război mondial.

Unele scăpări (de mică importanță, de altfel¹⁴) nu scad cu nimic din valoarea și meritul tomului.

Nu putem încheia fără a atrage luarea

¹⁴ Alanii nu sînt o populație germanică (p. 39), ci iraniană, Sozopol nu e în Uniunea Sovietică, așa cum ne lasă autorul să înțelegem la p. 74, ci în Bulgaria, Honolulu nu este nume de țară (p. 88) ci nume de oraș.

aminte că *Țume de locuri* este în egală măsură tratat științific și manual de cultură generală. Ineditul unora dintre capitole, noutatea subiectelor, competența cu care sînt dezbătute chestiunile, soluțiile date și claritatea limbii folosite, iată numai o parte a calităților cu care se recomandă această carte.

Petre Diaconu

Typentafeln zur Ur- und Frühgeschichte, Weimar, 1972.

Această lucrare neobișnuită a fost concepută ca un mijloc simplu și operativ de determinare a descoperirilor, pentru a veni în ajutorul numeroșilor colaboratori neprofesioniști ai serviciilor de conservare a monumentelor arheologice (Bodendenkmalpflege) de pe lângă muzeele de pre- și protoistorie din Dresda, Halle, Potsdam, Schwerin și Weimar. Ea se prezintă sub forma unui mare număr de planșe tipologice, însoțite de texte explicative corespunzătoare, toate tipărite pe foi volante și grupate într-o mapă. Sînt cuprinse antichitățile de pe teritoriul R.D.G., începînd cu paleoliticul vechi și terminînd cu evul mediu tîrziu (pe la 1500). Avînd în vedere scopul practic al lucrării, nu s-a tîns la prezentarea exhaustivă a tipurilor, formelor și variantelor, ci au fost alese cele care se întîlnesc mai frecvent, care sînt mai caracteristice pentru un anumit facies cultural. Pe planșe tipurile sînt grupate după criteriul tipologic, cronologic sau al apartenenței

culturale. Uneia sau mai multor planșe, prezentînd un astfel de complex, le corespunde un text explicativ, care cuprinde date generale (originea, rîspîndirea, cronologia, relațiile culturii respective), precum și date speciale despre structura social-economică, așezări, rituri funerare. Partea cea mai importantă o constituie definirea tipurilor și formelor caracteristice, cu trimitere la planșe. Se dă, de asemenea, o bibliografie selectivă.

Cercetătorului străin această lucrare îi va permite o familiarizare rapidă cu arheologia regiunilor de la Oder și Elba, îi va ușura căutarea analogiilor atunci cînd are nevoie și, în sfîrșit, îi va asigura folosirea corectă a terminologiei de limbă germană în domeniul tipologiei. Calitatea științifică a lucrării este garantată de colaborarea a numeroși cercetători de valoare (B. Gramsch, H. Kelling, K. Peschel, H. Rempel, Th. Voigt etc.) sub redacția lui R. Feustel.

Mircea Babeș

Gaston H. Halsberghe, *The cult of Invictus*, Leiden, 1972, XI + 175 p.

Studiul își propune să descrie situația politică și viața religioasă din Imperiul roman în sec. III e.n., perioadă în care predomina cultul lui *Sol Invictus*.

Viața religioasă la romani trebuie pusă în relație cu politica de stat. Cultul soarelui, originar din Siria, a fost impus în Imperiul roman, la începutul sec. III, de către împăratul Elagabal, iar Aurelian va restabili și romaniza acest cult, care pentru un scurt

răstimp își pierduse din importanță. Cu toate că doctrina esențială a acestui cult nu este — din lipsă de documente — cunoscută, se simte totuși în cultul respectiv o influență neoplatoniciană ca și o trăsătură monoteistă. După părerea autorului, cultul soarelui a jucat în viața religioasă romană din sec. III e.n. un rol tot atît de important ca și cultul lui Mithras, cu care, de altfel, după unii cercetători, a fost asimilat. În faza lui

Typentafeln zur Ur- und Frühgeschichte, Weimar, 1972.

Această lucrare neobișnuită a fost concepută ca un mijloc simplu și operativ de determinare a descoperirilor, pentru a veni în ajutorul numeroșilor colaboratori neprofesioniști ai serviciilor de conservare a monumentelor arheologice (Bodendenkmalpflege) de pe lângă muzeele de pre- și protoistorie din Dresda, Halle, Potsdam, Schwerin și Weimar. Ea se prezintă sub forma unui mare număr de planșe tipologice, însoțite de texte explicative corespunzătoare, toate tipărite pe foi volante și grupate într-o mapă. Sînt cuprinse antichitățile de pe teritoriul R.D.G., începînd cu paleoliticul vechi și terminînd cu evul mediu tîrziu (pe la 1500). Avînd în vedere scopul practic al lucrării, nu s-a tîns la prezentarea exhaustivă a tipurilor, formelor și variantelor, ci au fost alese cele care se întîlnesc mai frecvent, care sînt mai caracteristice pentru un anumit facies cultural. Pe planșe tipurile sînt grupate după criteriul tipologic, cronologic sau al apartenenței

culturale. Uneia sau mai multor planșe, prezentînd un astfel de complex, le corespunde un text explicativ, care cuprinde date generale (originea, răspîndirea, cronologia, relațiile culturii respective), precum și date speciale despre structura social-economică, așezări, rituri funerare. Partea cea mai importantă o constituie definirea tipurilor și formelor caracteristice, cu trimitere la planșe. Se dă, de asemenea, o bibliografie selectivă.

Cercetătorului străin această lucrare îi va permite o familiarizare rapidă cu arheologia regiunilor de la Oder și Elba, îi va ușura căutarea analogiilor atunci cînd are nevoie și, în sfîrșit, îi va asigura folosirea corectă a terminologiei de limbă germană în domeniul tipologiei. Calitatea științifică a lucrării este garantată de colaborarea a numeroși cercetători de valoare (B. Gramsch, H. Kelling, K. Peschel, H. Rempel, Th. Voigt etc.) sub redacția lui R. Feustel.

Mircea Babeș

Gaston H. Halsberghe, *The cult of Invictus*, Leiden, 1972, XI + 175 p.

Studiul își propune să descrie situația politică și viața religioasă din Imperiul roman în sec. III e.n., perioadă în care predomina cultul lui *Sol Invictus*.

Viața religioasă la romani trebuie pusă în relație cu politica de stat. Cultul soarelui, originar din Siria, a fost impus în Imperiul roman, la începutul sec. III, de către împăratul Elagabal, iar Aurelian va restabili și romaniza acest cult, care pentru un scurt

răstimp își pierduse din importanță. Cu toate că doctrina esențială a acestui cult nu este — din lipsă de documente — cunoscută, se simte totuși în cultul respectiv o influență neoplatoniciană ca și o trăsătură monoteistă. După părerea autorului, cultul soarelui a jucat în viața religioasă romană din sec. III e.n. un rol tot atît de important ca și cultul lui Mithras, cu care, dealtfel, după unii cercetători, a fost asimilat. În faza lui

finală, cultul lui *Sol Invictus* a devenit cel mai puternic adversar al cultului creștin.

Până în sec. I e.n. soarele, considerat ca protector al fertilității și sănătății, era prezent în Panteonul roman, dar în poziție minoră. Este vorba de acel *Sol Indiges*, autohton, cunoscut la Roma încă din sec. IV î.e.n. În ultimele decade ale republicii, cultul soarelui a început să câștige importanță și această tendință se accentuează sub Augustus, care voia să reîmprospăteze unele culte vechi romane. Începând cu sec. III e.n. Zeul Soare sirian se va suprapune aceluia autohton, înlocuindu-l apoi. Elagabal se va identifica cu această divinitate siriană care, după noua teologie, devine izvorul vieții din care purcedeau și celelalte divinități, precum și marele coordonator al cosmosului. Identificarea persoanei imperiale cu divinitatea solară va avea ca urmare transferarea asupra împăratului a tuturor acestor calități. Pătrunderea cultului solar oriental la Roma s-a datorat, în mare parte, armatei și comercianților, precum și sirienilor stabiliți în capitala statului roman. Tutoeur acestor factori li s-a adăugat și tendința spre un sincretism religios, tendință care corespundea nevoilor spirituale ale societății timpului. Templele în

care se săvârșea cultul soarelui erau cel din Emesa, apoi din Nicomedia, Taurus și Roma. Deși aspru criticat de către unii contemporani, acest cult a avut totuși și unele elemente pozitive. Este de ajuns să fie citat rolul pe care l-a avut cultul soarelui în sistemul de conducere instituit de către Aurelian în 274 și care i-a asigurat atât succesul său politic cât și al succesorilor săi. *Deus Sol Invictus* a devenit garantul puterii imperiale: *Dominus Imperii Romani*.

După convertirea la creștinism a lui Constantin, cultul lui *Deus Sol Invictus* a început să-și piardă din importanță, iar încercarea lui Iulian Apostatul de a-l menține nu a avut succes. Cea mai grea lovitură i-a fost dată de creștinism. Totuși, atât cât a durat, acest cult a avut, în domeniul politic, un rol mult mai important decât cultul mithriac.

Problema influenței pe care cultul lui *Deus Sol Invictus* a putut-o avea asupra creștinismului este foarte controversată. Se admite însă în unanimitate că, între anii 354–360, data sărbătorii Crăciunului a fost schimbată de la 6 ianuarie la 25 decembrie, luând locul sărbătorii *Natalis Invicti*, care celebra, la aceeași dată, nașterea zeului Soare.

Suzana Dimitriu

Gascou Jacques, *La politique municipale de l'empire romain en Afrique proconsulaire de Trajan à Septime—Sévère*, Roma, 1972, 258 p.

Apărut ca al 8-lea volum în colecția de publicații a Școlii franceze din Roma, studiului Jacques Gascou lărgeste tema enunțată în titlu, încadrând-o într-o sinteză a politicii imperiale romane în Africa, sub aspectul său politic, economic și social. Studiul apare cu atât mai util, cu cât o lucrare de ansamblu asupra vieții municipale din Africa, cât și asupra progresului romanizării acestei provincii în perioada postaugusteică nu fusese, până la data actuală, concepută.

Limitele care încadrează acest studiu, sec. II — începutul secolului al III-lea, marchează limitele perioadei de virf a politicii de municipalizare a Africii proconsulare, oferind un contrast atât față de secolul precedent, cât

și față de perioada de după domnia lui Caracalla, când, în urma faimosului edict din 212, care acorda cetățenia romană tuturor locuitorilor liberi din imperiu, dorința comunităților urbane de a căpăta dreptul municipal sau colonial a fost simțitor atenuată.

Prima parte a studiului este consacrată condițiilor generale de dezvoltare urbană în Africa romană, în partea a doua sînt cercetate municipiile și coloniile din această provincie, iar în ultima parte politica municipală a împăraților care s-au succedat în perioada enunțată.

Prima mișcare de colonizare în Africa a început odată cu Caesar și Augustus. Acesta

finală, cultul lui *Sol Invictus* a devenit cel mai puternic adversar al cultului creștin.

Până în sec. I e.n. soarele, considerat ca protector al fertilității și sănătății, era prezent în Panteonul roman, dar în poziție minoră. Este vorba de acel *Sol Indiges*, autohton, cunoscut la Roma încă din sec. IV î.e.n. În ultimele decade ale republicii, cultul soarelui a început să câștige importanță și această tendință se accentuează sub Augustus, care voia să reîmprospăteze unele culte vechi romane. Începând cu sec. III e.n. Zeul Soare sirian se va suprapune aceluia autohton, înlocuindu-l apoi. Elagabal se va identifica cu această divinitate siriană care, după noua teologie, devine izvorul vieții din care purcedeau și celelalte divinități, precum și marele coordonator al cosmosului. Identificarea persoanei imperiale cu divinitatea solară va avea ca urmare transferarea asupra împăratului a tuturor acestor calități. Pătrunderea cultului solar oriental la Roma s-a datorat, în mare parte, armatei și comercianților, precum și sirienilor stabiliți în capitala statului roman. Tuto­rur acestor factori li s-a adăugat și tendința spre un sincretism religios, tendință care corespundea nevoilor spirituale ale societății timpului. Templele în

care se săvârșea cultul soarelui erau cel din Emesa, apoi din Nicomedia, Taurus și Roma. Deși aspru criticat de către unii contemporani, acest cult a avut totuși și unele elemente pozitive. Este de ajuns să fie citat rolul pe care l-a avut cultul soarelui în sistemul de conducere instituit de către Aurelian în 274 și care i-a asigurat atât succesul său politic cât și al succesorilor săi. *Deus Sol Invictus* a devenit garantul puterii imperiale: *Dominus Imperii Romani*.

După convertirea la creștinism a lui Constantin, cultul lui *Deus Sol Invictus* a început să-și piardă din importanță, iar încercarea lui Iulian Apostatul de a-l menține nu a avut succes. Cea mai grea lovitură i-a fost dată de creștinism. Totuși, atât cât a durat, acest cult a avut, în domeniul politic, un rol mult mai important decât cultul mithriac.

Problema influenței pe care cultul lui *Deus Sol Invictus* a putut-o avea asupra creștinismului este foarte controversată. Se admite însă în unanimitate că, între anii 354–360, data sărbătorii Crăciunului a fost schimbată de la 6 ianuarie la 25 decembrie, luând locul sărbătorii *Natalis Invicti*, care celebra, la aceeași dată, nașterea zeului Soare.

Suzana Dimitriu

Gascou Jacques, *La politique municipale de l'empire romain en Afrique proconsulaire de Trajan à Septime—Sévère*, Roma, 1972, 258 p.

Apărut ca al 8-lea volum în colecția de publicații a Școlii franceze din Roma, studiului Jacques Gascou lărgeste tema enunțată în titlu, încadrând-o într-o sinteză a politicii imperiale romane în Africa, sub aspectul său politic, economic și social. Studiul apare cu atât mai util, cu cât o lucrare de ansamblu asupra vieții municipale din Africa, cât și asupra progresului romanizării acestei provincii în perioada postaugusteică nu fusese, până la data actuală, concepută.

Limitele care încadrează acest studiu, sec. II – începutul secolului al III-lea, marchează limitele perioadei de virf a politicii de municipalizare a Africii proconsulare, oferind un contrast atât față de secolul precedent, cât

și față de perioada de după domnia lui Caracalla, când, în urma faimosului edict din 212, care acorda cetățenia romană tuturor locuitorilor liberi din imperiu, dorința comunităților urbane de a căpăta dreptul municipal sau colonial a fost simțitor atenuată.

Prima parte a studiului este consacrată condițiilor generale de dezvoltare urbană în Africa romană, în partea a doua sînt cercetate municipiile și coloniile din această provincie, iar în ultima parte politica municipală a împăraților care s-au succedat în perioada enunțată.

Prima mișcare de colonizare în Africa a început odată cu Caesar și Augustus. Acesta

din urmă a întemeiat, cu precădere între anii 33—25 î.e.n., nu mai puțin de 13 colonii și câteva municipii în regiunile de coastă și în cele mai fertile din interior. Un nou impuls a fost dat politicii de municipalizare de către dinastia Flaviilor și care va câștiga încă în intensitate începând cu domnia lui Traian. Cauzele au fost multiple: originea provincială a unor împărați, declinul economic și demografic al Italiei, necesitatea de a stimula la maximum provinciile mai puțin obosite și mai bogate, în sffrșit necesitatea de a crea noi așezări în regiunile mai recent romanizate precum și aspirația populațiilor autohtone de a se încadra într-un statut juridic roman. Civilizația romană s-a impus pe linie de instituții, de limbă și de religii. Toți acești factori au contribuit la făurirea unei civilizații romano-africane, în sensul strict al noțiunii.

După enumerarea și descrierea coloniilor și municipiilor înființate în decursul sec. II — începutul sec. III, se trece la înfățișarea trăsăturilor generale ale politicii municipale dusă de împărații romani în această perioadă. Astfel, politica lui Traian poate fi

caracterizată ca o politică expansionistă, conjugată cu necesitatea de a exploata resursele economice și de a întări securitatea imperiului în regiunile mai puțin romanizate. Succesorul său, Hadrian, și-a îndreptat, dimpotrivă, atenția asupra sectoarelor celor mai romanizate, cele din NE Africii proconsulare, călăuzindu-se de ideea de a promova juridic așezările indigene. Dinastia Antoninilor va urma această linie politică, pe care Severii o vor nuanța și mai mult, urmărind să stabilească o contrapondere față de puterea centrală, reprezentată prin Italia și, respectiv, prin senat.

După această trecere în revistă autorul, încheind volumul, ajunge la concluzia că deși a existat o linie directoare în politica municipală a Romei imperiale, aceasta nu trebuie considerată ca „mecanică și automată”, ci adaptată la necesităților timpului în care era exercitată și care a adus o serioasă contribuție la romanizarea, pe cale pașnică, a Africii proconsulare.

Suzana Dimitriu

Cedric G. Boulter, *Corpus Vasorum Antiquorum, The Cleveland Museum of Art* 1 (U.S.A. 15), Princeton, 1971, 35 p. + 48 pl.

Al 15-lea fascicul din seria CVA, U.S.A., cuprinde colecția de vase achiziționată, în majoritate, la câțiva ani după înființarea muzeului de artă din Cleveland în 1916 și căreia i s-au mai adăugat în 1930 câteva piese. Colecția a continuat să se îmbogățească cu exemplare de valoare, ca de exemplu lekythosul pe fond alb atribuit lui Douris (pl. 32--35/1 și amfora din 1970 atribuită pictorului lui Antimenes (pl. 13—14/1). Categoriile ceramice prezentate în acest volum sînt următoarele: attic geometric (pl. 1—3/1),

protocorinthian (pl. 3/2—5), corinthian (pl. 4), attic figuri negre (pl. 5—22), attic figuri roșii și pe fond alb (pl. 23—39), attic firrils negru (pl. 40/1—2), etrusc și sud italian (pl. 40/3—48/2), arretin (pl. 48/3—5). Volumul este completat cu doi indici. În primul este stabilită concordanța între numerele de inventar vechi și noi, în al doilea se prezintă lista pictorilor, a grupurilor stilistice, a claselor și a atelierelor în care vasele comentate pot fi încadrate.

Suzana Dimitriu

Christiane Neuffer—Müller, *Das fränkische Gräberfeld von Iversheim (Kreis Euskirchen)*, în seria Germanische Denkmäler der Völkerwanderungszeit, seria B, Die fränkischen Altertümer des Rheinlandes, Berlin, 1972, vol. 6, 4 fig., 46 pl., 2 anexe, 110 p.

Mica dar substanțiala monografie a necropolei de la Iversheim reprezintă valorifica-

rea modernă a acestui interesant monument arheologic, care din punct de vedere cromo-

din urmă a întemeiat, cu precădere între anii 33—25 î.e.n., nu mai puțin de 13 colonii și câteva municipii în regiunile de coastă și în cele mai fertile din interior. Un nou impuls a fost dat politicii de municipalizare de către dinastia Flaviilor și care va câștiga încă în intensitate începând cu domnia lui Traian. Cauzele au fost multiple: originea provincială a unor împărați, declinul economic și demografic al Italiei, necesitatea de a stimula la maximum provinciile mai puțin obosite și mai bogate, în sffrșit necesitatea de a crea noi așezări în regiunile mai recent romanizate precum și aspirația populațiilor autohtone de a se încadra într-un statut juridic roman. Civilizația romană s-a impus pe linie de instituții, de limbă și de religii. Toți acești factori au contribuit la făurirea unei civilizații romano-africane, în sensul strict al noțiunii.

După enumerarea și descrierea coloniilor și municipiilor înființate în decursul sec. II — începutul sec. III, se trece la înfățișarea trăsăturilor generale ale politicii municipale dusă de împărații romani în această perioadă. Astfel, politica lui Traian poate fi

caracterizată ca o politică expansionistă, conjugată cu necesitatea de a exploata resursele economice și de a întări securitatea imperiului în regiunile mai puțin romanizate. Succesorul său, Hadrian, și-a îndreptat, dimpotrivă, atenția asupra sectoarelor celor mai romanizate, cele din NE Africii proconsulare, călăuzindu-se de ideea de a promova juridic așezările indigene. Dinastia Antoninilor va urma această linie politică, pe care Severii o vor nuanța și mai mult, urmărind să stabilească o contrapondere față de puterea centrală, reprezentată prin Italia și, respectiv, prin senat.

După această trecere în revistă autorul, încheind volumul, ajunge la concluzia că deși a existat o linie directoare în politica municipală a Romei imperiale, aceasta nu trebuie considerată ca „mecanică și automată”, ci adaptată la necesităților timpului în care era exercitată și care a adus o serioasă contribuție la romanizarea, pe cale pașnică, a Africii proconsulare.

Suzana Dimitriu

Cedric G. Boulter, *Corpus Vasorum Antiquorum, The Cleveland Museum of Art* 1 (U.S.A. 15), Princeton, 1971, 35 p. + 48 pl.

Al 15-lea fascicul din seria CVA, U.S.A., cuprinde colecția de vase achiziționată, în majoritate, la câțiva ani după înființarea muzeului de artă din Cleveland în 1916 și căreia i s-au mai adăugat în 1930 câteva piese. Colecția a continuat să se îmbogățească cu exemplare de valoare, ca de exemplu lekythosul pe fond alb atribuit lui Douris (pl. 32--35/1 și amfora din 1970 atribuită pictorului lui Antimenes (pl. 13—14/1). Categoriile ceramice prezentate în acest volum sînt următoarele: attic geometric (pl. 1—3/1),

protocorinthian (pl. 3/2—5), corinthian (pl. 4), attic figuri negre (pl. 5—22), attic figuri roșii și pe fond alb (pl. 23—39), attic firrils negru (pl. 40/1—2), etrusc și sud italian (pl. 40/3—48/2), arretin (pl. 48/3—5). Volumul este completat cu doi indici. În primul este stabilită concordanța între numerele de inventar vechi și noi, în al doilea se prezintă lista pictorilor, a grupurilor stilistice, a claselor și a atelierelor în care vasele comentate pot fi încadrate.

Suzana Dimitriu

Christiane Neuffer—Müller, *Das fränkische Gräberfeld von Iversheim (Kreis Euskirchen)*, în seria Germanische Denkmäler der Völkerwanderungszeit, seria B, Die fränkischen Altertümer des Rheinlandes, Berlin, 1972, vol. 6, 4 fig., 46 pl., 2 anexe, 110 p.

Mica dar substanțiala monografie a necropolei de la Iversheim reprezintă valorifica-

rea modernă a acestui interesant monument arheologic, care din punct de vedere cromo-

logic se încadrează în a doua jumătate a sec. al VII-lea și în sec. al VIII-lea. Cele 243 de morminte sînt prezentate succint și sistematic. Planșele, în care materialul arheologic este grupat *pe morminte*, completează în mod satisfăcător această descriere. După analiza principalelor rituri de înmormîntare, sînt înfățișate piesele de inventar descoperite în mormintele de femei și de bărbați. Concluzii de ordin sociologic și demografic completează și valorifică partea descriptivă. Catalogul mormintelor ne dă detalii asupra situației fiecă-

rui mormînt în parte, iar planșele, împreună cu cele două anexe, întregesc în mod fericit imaginea acestei necropole, care este atribuită unei comunități france situată la mai puțin de 3 km de actualul orașel Münstereifel.

Subliniem încă o dată necesitatea unor astfel de monografii de necropole, care alcătuiesc o bază documentară deosebit de importantă (poate singura cu adevărat științifică) pentru cunoașterea și descifrarea unora dintre problemele epocii migrației popoarelor.

Radu Harhoiu

ABREVIERI MAI DES FOLOSITE ÎN REVISTĂ

ActaMN	— Acta Musei Napocensis, Cluj.
AISC	— Anuarul Institutului de studii clasice, Cluj.
AnnEp	— <i>Année Épigraphique</i> , Paris.
AnnIN	— Annali. Instituto Italiano di Numismatica, Roma.
AUBIistoric	— Analele Universității București. Seria științe sociale și istorie.
CIL	— <i>Corpus Inscriptionum Latinarum</i> .
CVA	— <i>Corpus Vasorum Antiquorum</i> .
DA	— Ch. Daremberg, Edm. Saglio, <i>Dictionnaire des Antiquités grecques et romaines</i> .
Dacia	— Dacia. Revue d'archéologie et d'histoire ancienne, București, I—XII, 1924—1947; N.S., I, 1957...
DissPann	— Dissertationes Pannonice.
ForschVolksLandskunde	— Forschungen zur Volks- und Landeskunde, București.
IIS	— Dessau, <i>Inscriptiones Latinae selectae</i> .
IzvestijaVarna	— Izvestija na Varnenskoto Arheologičesko Družestvo, Varna; apoi Izvestija na Narodnija Muzej Varna.
Materiale	— Materiale și cercetări arheologice, București.
MemAntiq	— Memoria antiquitatis, Piatra Neamț.
MIA	— Materialy i isledovanija po arheologii SSSR.
NEH	— Nouvelles études d'histoire, I—IV, București, 1955—1970.
RBN	— Revue belge de numismatique et sigillographie, Bruxelles.
RE	— Pauly-Wissowa, <i>Real Encyclopädie der klassischen Altertumswissenschaft</i>
RevMuz	— Revista muzeelor, București.
RIN	— Rivista Italiana di Numismatica, Milano.
RIR	— Revista istorică română, București.
SCIV	— Studii și cercetări de istorie veche, București.
SCN	— Studii și cercetări de numismatică, București.
SRIR	— Studii și referate privind istoria României.
StCl	— Studii clasice, București.
StComPitești	— Studii și comunicări, Pitești.

**REVISTE PUBLICATE ÎN EDITURA ACADEMIEI
REPUBLICII SOCIALISTE ROMÂNIA**

REVISTA DE ISTORIE
REVUE ROUMAINE D'HISTOIRE
STUDII ȘI CERCETĂRI DE ISTORIE VECHĂ ȘI ARHEOLOGIE
DACIA, REVUE D'ARCHÉOLOGIE ET D'HISTOIRE ANCI-
ENNE
REVUE DES ÉTUDES SUD-EST EUROPÉENNES
ANUARUL INSTITUTULUI DE ISTORIE – CLUJ
ANUARUL INSTITUTULUI DE ISTORIE ȘI ARHEOLOGIE
„A. D. XENOPOL” – IAȘI
STUDII ȘI CERCETĂRI DE ISTORIA ARTEI
– SERIA ARTĂ PLASTICĂ
– SERIA TEATRU – MUZICĂ – CINEMATOGRAFIE
REVUE ROUMAINE D'HISTOIRE DE L'ART
– SÉRIE BEAUX-ARTS
– SÉRIE THÉÂTRE, MUSIQUE, CINÉMA
STUDII CLASICE

La publication „Studii și cercetări de istorie veche și arheologie”
paraît 4 fois par an. Toute commande à l'étranger sera adressée à
„Întreprinderea ROMPRESFILATELIA”, boîte postale 2001 –
telex 011631 Bucarest, Roumanie, ou à ses représentants à l'étran-
ger. En Roumanie, vous pourrez vous abonner par les bureaux
de poste ou chez votre facteur. Pour procurer la revue (directe-
ment ou par courrier), vous pouvez vous adresser aussi à PUNCTUL
DE DESFACERE AL EDITURII ACADEMIEI, București, str.
Gutenberg 3 bis, sectorul VI.

EDITURA ACADEMIEI REPUBLICII SOCIALISTE ROMÂNIA
str. Gutenberg 3 bis – București
tel. 16.40.79

LUCRĂRI APĂRUTE ÎN EDITURA ACADEMIEI
REPUBLICII SOCIALISTE ROMÂNIA

- * * * *Inventaria Archaeologica*, fasc. 1, 1966, 5,47 lei; fasc. 2, 1966, 4 lei; fasc. 3, 1967, 4 lei; fasc. 4, 1967, 5,25 lei; fasc. 5, 1968, 6 lei; fasc. 6, 1971, 4,25 lei; fasc. 7, 1971, 4,25 lei.
- * * * *Fontes Historiae dacoromanae* (a. 300 — a. 1000), II, 1970, 43 lei.
- * * * *Arheologia Moldovei*, vol. VI, 1969, 342 p., 36 lei; vol. VII, 1972, 404 p., 43 lei.
- * * * *Materiale și cercetări arheologice*, vol. X, 1973, 369 p., 59 lei.
- * * * *Studii și cercetări de numismatică*, vol. V, 1971, 483 p., 39 lei.
- * * * *Historia*, vol. I, 1970, 199 p., 11 lei; vol. II, 1971, 323 p., 16,50 lei.
- D. M. PIPPIDI și D. BERCIU, *Din Istoria Dobrogei*, vol. I, „*Bibliotheca Historica Romaniae*”, II, 1965, 344 p., 28 lei.
- RADU VULPE și ION BARNEA, *Din Istoria Dobrogei*, vol. II, „*Bibliotheca Historica Romaniae*”, IV, 1968, 591 p., 42 lei.
- I. BARNEA și ȘT. ȘTEFĂNESCU, *Din Istoria Dobrogei*, vol. III, „*Bibliotheca Historica Romaniae*”, IX, 1971, 441 p., 37 lei.
- AL. PĂUNESCU, *Evoluția uneltelor și armelor de piatră clopîită pe teritoriul României*, 1970, 359 p., 27 lei.
- RADU POPA, *Țara Maramureșului în veacul al XIV-lea*, 1970, 304 p., 21,50 lei.
- CONSTANTIN PORFIROGENETUL, *Carte de învățătură pentru fiul său Romanos*, traducere de Vasile Grecu, 1971, 122 p., 6,50 lei.
- D. PROTASE, *Riturile funerare la dacii și daco-romani*, 1971, 221 p., 21 lei.
- P. DIACONU și D. VÎLCEANU, *Păciful lui Soare. Cetatea bizantină*, vol. I, 1972, 279 p., 31 lei.
- N. CONSTANTINESCU, *Coeoni. Un sat din Cimpia Română în epoca lui Mircea cel Bătrân*, 1972, 311 p., 32 lei.
- C. PREDA, *Monedele geto-dacilor*, 1973, 564 p., 62 lei.
- C. PREDA, H. NUBAR, *Ilustria*, III, 1973, 259 p., 27 lei.
- GH. BICHIR, *Cultura earpleă*, 1973, 412 p., 50 lei.
- LIGIA BÎRZU, *Continuitatea elementului autohton în Transilvania (cimitirul I de la Bratei)*, 1973, 308 p., 7 pl., 32 lei.
- I. I. RUSSU, *Dacia și Pannonia Inferior în lumina diplomelor militare din anul 123*, 1974, 124 p., 5,75 lei.
- SILVIA MARINESCU—BÎLCU, *Cultura Prececutul pe teritoriul României*, 1974, 172 p., 32 lei.

SC I V A, tomul 25, nr. 1, București, 1974 p. 1—164



I. P. „Informația” — c. 1052

48 828

Lei 25. —