

ACADEMIA DE ȘTIINȚE SOCIALE ȘI POLITICE
A REPUBLICII SOCIALISTE ROMÂNIA

STUDII ȘI CERCETĂRI DE
ISTORIE VECHIE
ȘI ARHEOLOGIE

2

TOMUL 25

1974

EDITURA ACADEMIEI REPUBLICII SOCIALISTE ROMÂNIA

ACADEMIA DE ȘTIINȚE SOCIALE ȘI POLITICE A REPUBLICII SOCIALISTE ROMÂNIA

INSTITUTUL DE ARHEOLOGIE

COLEGIU DE REDACȚIE

ION BARNEA, DUMITRU BERCIU, GH. CANTACUZINO,
EMIL CONDURACIU, VLADIMIR DUMITRESCU, KURT
HOREDT, NICOLAE LUPU, BUCUR MITREA, ION NESTOR,
MIRCEA PETRESCU-DÎMBOVIȚA, D. M. PIPPIDI, DORIN
POPESCU, I. I. RUSSU, GHEORGHI ȘTEFAN, ZOLTAN
SZEKELY, DUMITRU TUDOR, RADU VULPE

COMITET DE REDACȚIE

Redactor responsabil: SEBASTIAN MORINTZ

Redactor responsabil adjunct: ION BARNEA

Membri:

MIRCEA BABEȘ, PETRE DIACONU, ALEXANDRU PĂU-
NESCU, RADU POPA

-- Prețul unui abonament anual este de 100 lei. În țară, abonamen-
tele se primesc la oficiile poștale, factorii poștali și difuzorii de
presă din întreprinderi și instituții. Revista se poate procura (direct
sau prin poștă) și prin PUNCTUL DE DESFACERE AL EDITURII
ACADEMIEI, BUCUREȘTI, str. Gutenberg, 3 bis, sectorul VI.

Comenzile și abonamentele din străinătate se primesc la întreprinderea ROMPRESFILATELIA, căsuța poștală 2001 — telex 011631 — București, România sau la reprezentanții săi din străinătate.

Manuscrisele, cărțile și revistele pentru
schimb, precum și orice corespondență
se vor trimite Comitetului de redacție
pe adresa : I. C. Frimu nr. 11, București.

APARE DE 4 ORI PE AN

STUDII ȘI CERCETĂRI DE ISTORIE VECHĂ ȘI ARHEOLOGIE

TOMUL 25

Nr. 2

1974

S U M A R

	<u>Pağ.</u>
STUDII	
SILVIA MARINESCU-BÎLCU, „Dansul ritual” în reprezentările plastice neo-eneolitice din Moldova	167
EUGEN COMȘA, Figurinele de aur din aria de răspîndire a culturii Gumelnița. . .	181
VASILE COSMA, Ancore din Tomis	191
DISCUȚII	
PETRE ALEXANDRESCU, Însemnări arheologice	209
MIRCEA BABEȘ, Puncte de vedere relative la o istorie a Daciei preromane	217
I. I. RUSSU, Despre „Inscripțiile romane din Ungaria (I)”	245
MATERIALE ȘI CERCETĂRI ARHEOLOGICE	
ALEXANDRU OANCEA și CORNELIU MĂRGĂRIT TATULEA, Depozitul de bronzuri de la Ghidici	255
EM. MOSCALU și C. BEDA, Tezaurul de monede republicane romane de la Orbeasca de Sus (com. Orbeasca, jud. Teleorman)	265
IOANA BOGDAN CĂTĂNICIU, Cercetări în <i>castellum</i> de la Rucăr	277
PETRE DIACONU, Obiecte romane tîrzii de la Pîrjoia	289
NOTE ARHEOLOGICE	
NICULAE CONOVICI, Cîteva figurine antropomorfe getice descoperite la Piscul Crăsanii (com. Balaciu, jud. Ialomița)	295
VASILE DRĂMBOCIANU, Un mormînt sarmatic descoperit la Luciu (jud. Buzău) .	303
EUGENIA NEAMȚU, Contribuții la cunoașterea motivelor ceramicii ornamentale medievale moldovenești	309
RECENZII	
<i>Dacoromania. Jahrbuch für östliche Latinität</i> , 1, 1973 (Nicolae Gudea)	315
CONSTANTIN PREDA și H. NUBAR, <i>Histria III. Descoperirile monetare 1914—1970</i> (Gh. Poenaru Bordea)	318
NOTE BIBLIOGRAFICE	325
ABREVIERI MAI DES FOLOSITE ÎN REVISTĂ	331

ÉTUDES ET RECHERCHES D'HISTOIRE ANCIENNE ET D'ARCHÉOLOGIE

TOME 25

N° 2

1974

S O M M A I R E

Page

ÉTUDES

SILVIA MARINESCU-BÎLCU, «La danse rituelle» dans les représentations plastiques néo-énéolithiques de Moldavie	167
EUGEN COMȘA, Les figurines d'or de l'aire de diffusion de la culture Gumelnița	181
VASILE COSMA, Anchors from Tomis	191

DISCUSSIONS

PETRE ALEXANDRESCU, Commentaires archéologiques	209
MIRCEA BABEȘ, Points de vue sur une histoire de la Dacie préromaine	217
I. I. RUSSU, Über „Die römischen Inschriften Ungarns (I)”	245

MATÉRIAUX ET RECHERCHES ARCHÉOLOGIQUES

ALEXANDRU OANCEA et CORNELIU MĂRGĂRIT TATULEA, Le dépôt d'objets en bronze de Ghidici	255
EM. MOSCALU et C. BEDA, Le trésor de monnaies républicaines romaines d'Orbeasca de Sus (comm. d'Orbeasca, dép. de Teleorman)	265
IOANA BOGDAN CĂTĂNCIU, Recherches dans le <i>castellum</i> de Rucăr	277
PETRE DIACONU, Objets romains tardifs trouvés à Pirjoaia	289

NOTES ARCHÉOLOGIQUES

NICULAE CONOVICI, Quelques figurines anthropomorphes gétiques découvertes à Piscul Crăsani (comm. de Balaciu, dép. de Ialomița)	295
VASILE DRĂMBOCIANU, Une tombe sarmate découverte à Luciu (dép. de Buzău)	303
EUGENIA NEAMȚU, Contribution à l'étude des motifs de la céramique ornementale moldave du Moyen-Âge	309

COMPTES RENDUS

<i>Dacoromania. Jahrbuch für östliche Latinität</i> , 1, 1973 (Niculae Gudea)	315
CONSTANTIN PREDĂ și H. NUBAR. <i>Histria III. Descoperirile monetare 1914–1970</i> (Gh. Poenaru Bordea)	318

NOTES BIBLIOGRAPHIQUES	325
----------------------------------	-----

ABRÉVIATIONS	331
------------------------	-----

„DANSUL RITUAL” ÎN REPREZENTĂRILE PLASTICE NEO-ENEOLITICE DIN MOLDOVA

DE

SILVIA MARINESCU-BÎLCU

Articolul de față își propune să studieze diferitele aspecte pe care le pune descoperirea unei serii de piese similare cunoscutei hore de la Frumușica, piese descoperite în ultimul timp la Larga Jijia, Traian - Dealul Fintinilor și Tirpești (fig. 1; 2; 3/2; 4).

În 1946 era publicată renumita „horă de la Frumușica”¹, una dintre cele mai remarcabile descoperiri de sculptură în lut din întreaga și vasta arie a culturii Cucuteni. Este vorba de binecunoscutul suport format din șase siluete umane înălțuite, văzute din spate, prinse într-un cerc și lipite între ele în zona umerilor, a șoldurilor și a labelor picioarelor. Din păcate recipientul de deasupra s-a pierdut (fig. 3/1 a-b). Pe un fond roșu au fost pictate cu alb, la exterior (deci pe partea dorsală a siluetelelor umane) serii de benzi și linii drepte sau circulare².

Cițiva ani mai târziu, în aria culturii Tripolie A (= Precucuteni III) la Luka-Vrublevetkaia³ și Grenovka⁴ se semnalau două piese asemănătoare, dar cu numărul de siluete umane redus la patru. Pe lângă această deosebire (după părerea noastră neesențială), cele două suporturi tripoliene nu sînt lipite și în zona șoldurilor, iar în plus, în timp ce la Luka-Vrublevetkaia ne aflăm în fața unor adevărate siluete umane (fig. 5/1), la Grenovka (fig. 5/2) silueta este redusă doar la conturarea șoldurilor proeminente⁵. Dealtfel la Luka-Vrublevetkaia s-au mai descoperit diverse fragmente de figurine care provin de la suporturi similare⁶. Remarcăm printre ele o statueta fragmentară modelată cu picioarele despărțite⁷ (detaliu destul de rar în plastica culturii Precucuteni), care a făcut destul

¹ C. Matasă, *Frumușica*, București, 1946, p. 124, pl. XXVII/249 și p. 77.

² *Ibidem*.

³ S.N. Bibikov, *MIA*, 38, 1953, fig. 55/z.

⁴ *Ibidem*.

⁵ Faptul ni se pare destul de firesc dacă avem în vedere predilecția modelatorilor precucutenieni pentru steatopigie.

⁶ S.N. Bibikov, *loc. cit.*, fig. 54.

⁷ *Ibidem*, fig. 54/a.

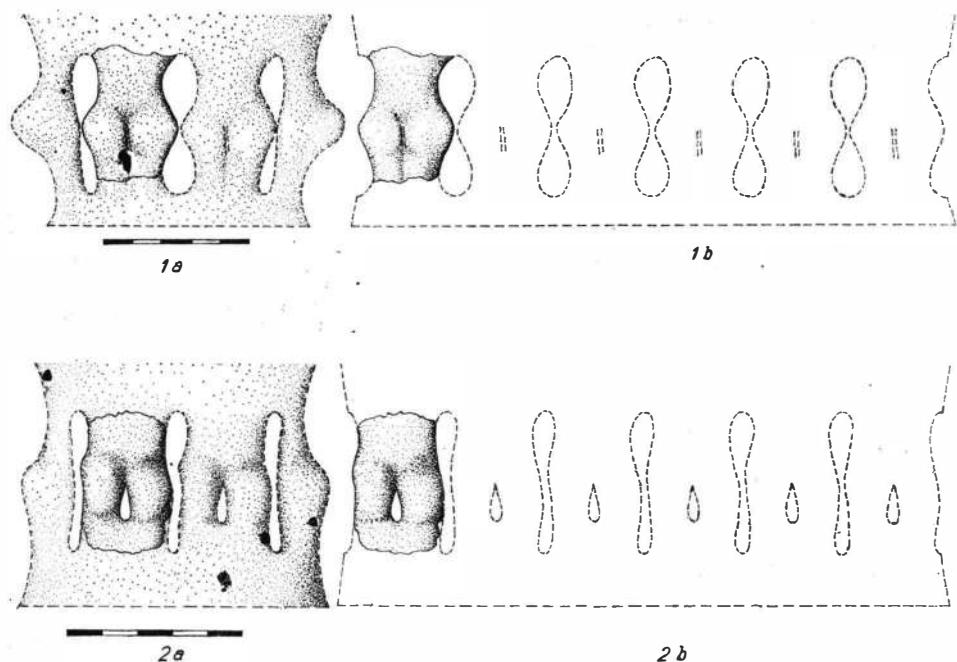


Fig. 1. Suporturi „hore”: 1 a—b Larga Jijia (Precucuteni II); 2 a—b Tirpești (Precucuteni III).

de probabil parte de asemenea dintr-un suport de tipul „horă” — de data aceasta în mișcare — schițându-se astfel pașii de dans. În fragmentul respectiv A. Nițu vede însă atitudinea „feminină chincită”, apropiindu-l de relieful antropomorf descoperit pe vasul liniar-ceramic de la Barleben ⁸.

Seria exemplarelor de acest gen publicate se încheie cu două figurine descoperite la Trușești, care provin la rândul lor de la suporturi antropomorfe de tipul aceloră de la Luka-Vrublevetkaia adică prinse numai la partea superioară, unde se suda probabil vasul, și la baza picioarelor ⁹. Din păcate nu dispunem deocamdată de nici o încercare de reconstituire a suporturilor de la Trușești și deci nu știm dacă siluetele umane se repetau de patru sau de șase ori. Figurinele de la Trușești au fost decorate (ca și cele de la Frumușica) numai pe spate, adică s-a pictat exclusiv zona vizibilă, fața propriu-zisă a figurinelor fiind netedă și acoperită sumar cu o culoare albă (probabil baia de fond alb, pe care s-a aplicat mai apoi la exterior, culoarea). Ornamentul este tricrom ¹⁰. Într-o etapă Cucuteni A, posterioară aceleia de la Trușești, întâlnim la Drăgușeni ¹¹, de data aceasta

⁸ A. Nițu, *MemAntiq*, 2, 1970, p. 87.

⁹ Idem, *SCIV*, 18, 1967, 4, p. 550, fig. 2/3—4.

¹⁰ *Ibidem*.

¹¹ Vladimir Dumitrescu, conducătorul săpăturilor arheologice întreprinse în așezarea cucuteniană din Ostrovelul de pe teritoriul comunei Drăgușeni, încadrează această așezare în etapa Cucuteni A 4.

geometrizzate, suporturi ajurate cu șase ¹², nouă ¹³ sau numai cu două ¹⁴ despicături, ele nemaleprezentînd decît ideea total schematizată a fostelor siluete feminine.

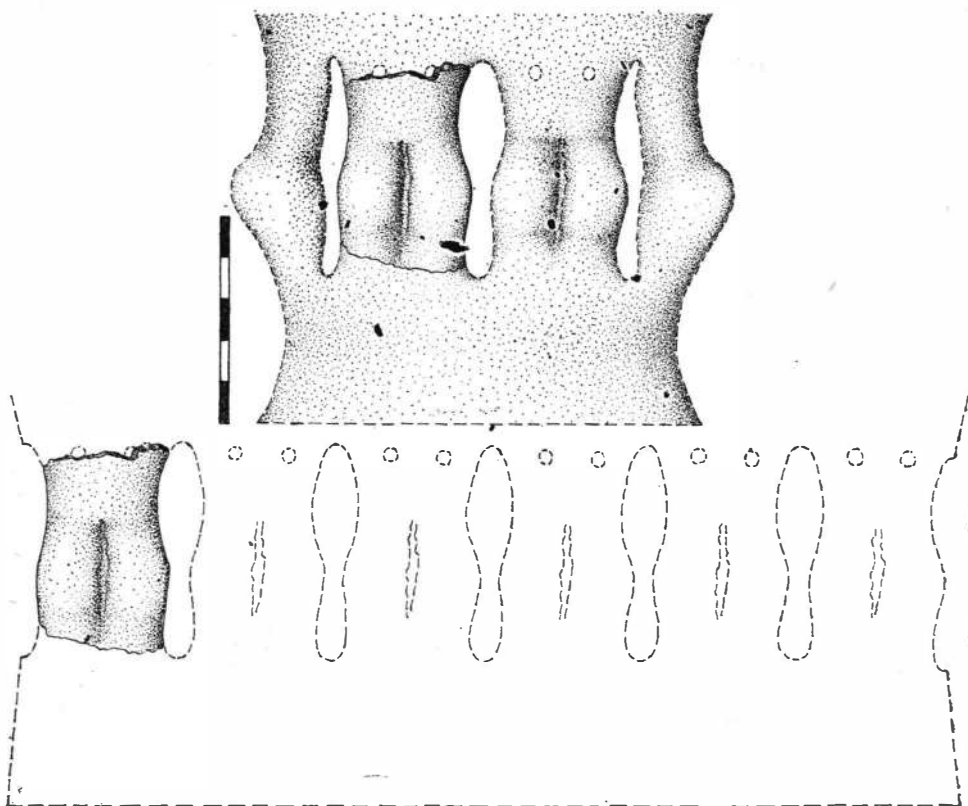


Fig. 2. Tirpești. Suport „horă” (Precucuteni III).

Intrate deci în literatura de specialitate de peste 25 ani, nici originea tipului nici ideea care le-a putut genera n-au reținut în mod special atenția cercetătorilor, ele fiind de fiecare dată asociate cu alte genuri de reprezentări feminine dorsale din plastica neo-eneolitică cucuteniană sau car-pato-balcanică ¹⁵.

Din faptele relatate mai sus ar rezulta deocamdată că cel mai vechi exemplar cunoscut pînă acum ar fi acela descoperit la Luka-Vrublevetkaia, el aparținînd culturii Tripolie A (= Precucuteni III).

Dar descoperiri încă inedite vin să amplifice cunoștințele noastre. Cu ocazia sondajului întreprins în așezarea de la Larga Jijia, așezare care,

¹² A. Crișmaru, SCIV, 21, 1970, 2, fig. 7/4.

¹³ Piesa se află în colecția lui Aristotel Crișmaru.

¹⁴ Descoperit cu ocazia săpăturilor întreprinse pe Ostrovel, vasul se păstrează în Muzeul de istorie din Botoșani.

¹⁵ A. Nițu, *op. cit.*

după cum se știe, aparține fazei Precucuteni II, s-a descoperit și un fragment de statueta care a făcut parte cu siguranță dintr-un suport antropomorf similar aceloră care ne rețin atenția¹⁶. Plat la părțile superioară și inferioară, fragmentul acesta are șoldurile rotunjite și, ca toate exemplarele de acest gen, fața anterioară netezită și ușor arcuită; zonele de sudare se limitează la umeri și la labelle picioarelor, întocmai ca la tipurile de la Luka-Vrublevetkaia și Grenovka.

Reținem deocamdată că fragmentul de statueta de la Larga Jijia este cel mai vechi exemplar de genul acesta cunoscut pînă în prezent și reconstituirea lui duce la concluzia că suportul fusese format din șase siluete antropomorfe (fig. 1/1a-b).

În schimb în alte așezări aparținînd fazei Precucuteni III cum ar fi de pildă Traian — Dealul Fîntînilor¹⁷ și Tîrpești, s-au mai descoperit cîteva figurine fragmentare care făcuseră parte de asemenea din „suporturi-hore” și pe care le-am putea încadra în trei tipuri principale :

a. Primul tip, apărut la Tîrpești, este identic cu acela de la Larga Jijia (datînd din faza Precucuteni II) avînd silueta stilizată și steatopigie moderată. Statuetele erau perforate la partea superioară (în zona brațelor întinse lateral sau a sinilor) de cîte două mici găurile circulare, asemănătoare perforărilor de pe suportul de la Frumușica (fig. 2 ; 6/3).

b 1. Statuete, descoperite la Tîrpești, cu steatopigie accentuată, similară cu aceea a statuetelor antropomorfe (de sine stătătoare), în a căror manieră sînt redată dealtfel atît partea superioară cît și picioarele, lipite la rîndul lor pe benzi înguste circulare (fig. 3/2 a-b ; 6/1).

b 2. Statuete, de la Traian, cu steatopigie accentuată, părțile superioară și inferioară fiind plate ; n-a avut banda îngustă circulară pe care să fi fost lipite picioarele (fig. 4 ; 6/2).

c. Statueta, găsită la Tîrpești, cu siluetă fină, cu fesele abia marcate și picioarele ușor despărțite la partea superioară ; ca și la exemplarele precedente figurinele se prind numai în zona brațelor și la baza picioarelor (fig. 1/2a-b ; 6/4).

Excepțînd tipul b 1, reconstituirea celorlalte ne-a dus la concluzia că toate suporturile respective erau formate din cîte șase statuete. Excepția amintită are numai patru siluete și potrivit încercării de reconstituire prezentată în fig. 3/2a-b suportul pare mai elegant și mai echilibrat (din punct de vedere estetic), decît restul exemplarelor.

Publicînd pentru prima dată fragmentele de suporturi antropomorfe provenite de la Trușești, A. Nițu atrăgea atenția că ele, ca și figurinele cariatide de la Luka-Vrublevetkaia, au forma de torso, în timp ce acelea de la Frumușica redau figurinele feminine cu brațe înălțate și înălțuite¹⁸. Autorul citat arăta de asemenea că, în timp ce la Frumușica figurinele legate între ele și în regiunea șoldurilor formau un suport înalt, larg și dublu ajurat, suporturile de la Luka-Vrublevetkaia și Trușești, aparțin unui tip scund și larg, cu un singur șir de deschizături.

¹⁶ Mulțumim din nou Alexandrinei Alexandrescu, care ne-a cedat spre publicare fragmentul de „horă” descoperit în așezarea precucuteniană de la Larga Jijia.

¹⁷ Piese de la Traian — Dealul Fîntînilor ne-au fost puse la dispoziție de Hortensia Dumitrescu, căreia îi mulțumim și pe această cale.

¹⁸ A. Nițu, SCIV, 18, 1967, 4, p. 557.

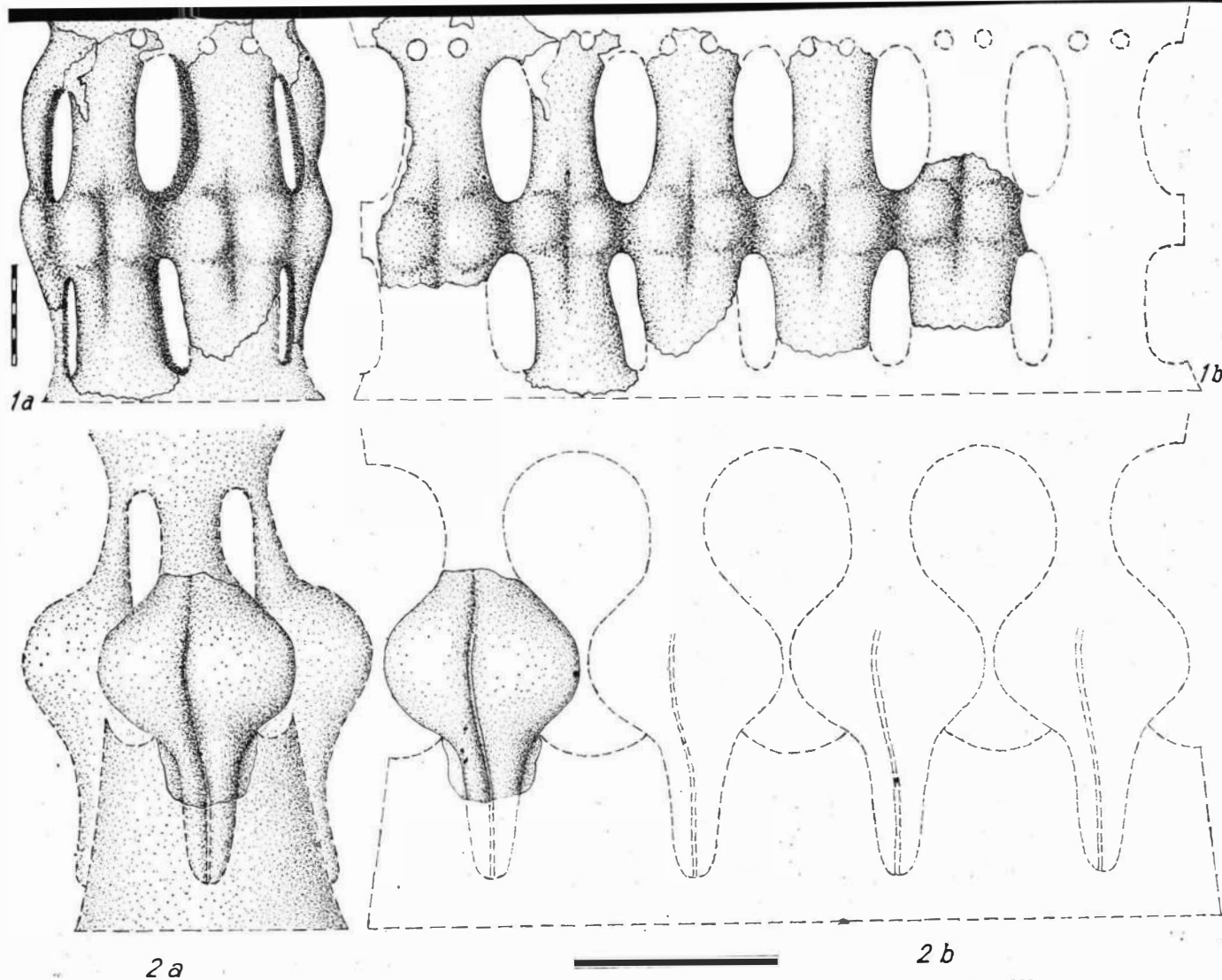


Fig. 3. Suporturi „horă”: 1 a–b Frumusica (Cucuteni A); 2 a–b Tirpești (Precucuteni III).

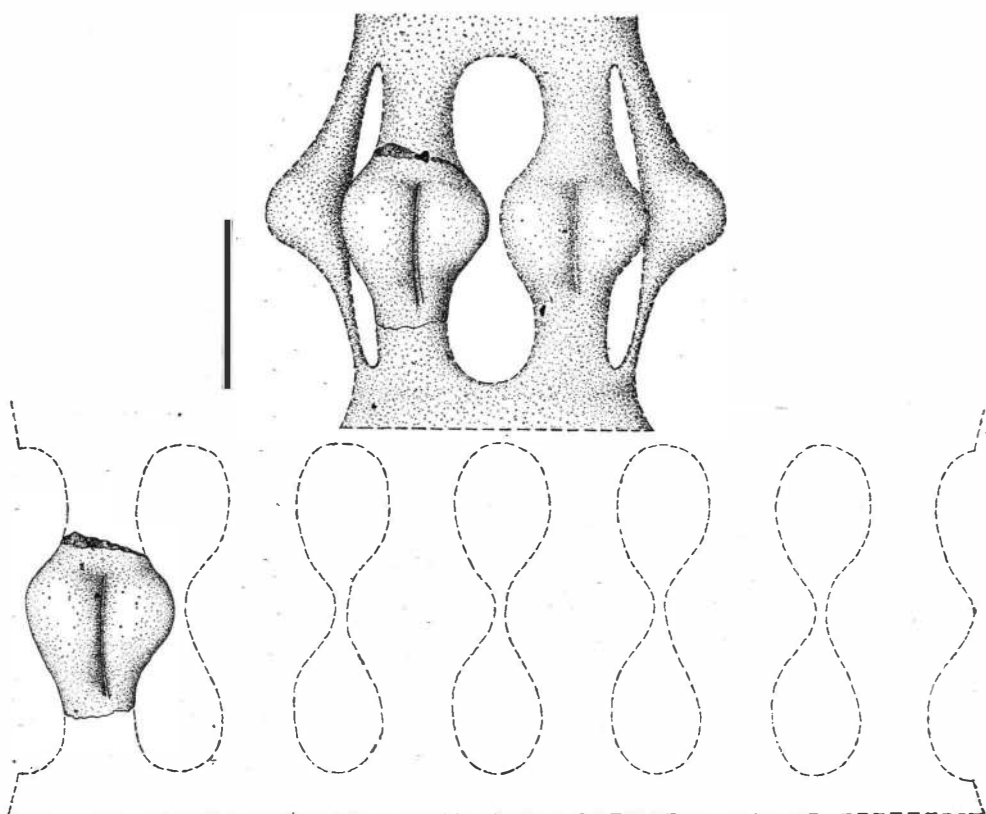


Fig. 4. Traian — Dealul Fintînilor. Suport „horă” (Precucuteni III).

Reluînd în discuție în alt context suporturile amintite mai sus, același autor susține că „vasul cu suport din ceramica culturilor neo-eneolitice se adaptează ușor la tema cariatidei prin antropomorfizarea suportului”¹⁹. Cît privește cariatida cu „picioarele depărtate *pe suportul* de la Luka-Vrublevkaia” (după părerea noastră parte integrantă a suportului) același autor arată că ea „redă una din atitudinile divinității feminine în plastica statuară și decorativă carpato-balcanică și dunăreană. În schimb, numele profan de *Hora de la Frumușica* dat grupului de figurine reprezentate *în picioare* pune problema participării acestui tip de cariatide pe vasele-suport la tema reprezentărilor calipige”²⁰.

Și totuși, recunoscînd că „modelarea sculpturală a figurinelor de la Frumușica redă perspectiva reală a grupului de femei prinse în horă”, același autor conchide : „Nimic nu împiedică introducerea unei teme noi de conținut în tema plastică a suporturilor antropomorfe cucuteniene. Grupul de cariatide al *Horei de la Frumușica* poate avea semnificația unei teme de

¹⁹ Idem, *MemAntiq*, 2, 1970, p. 85.

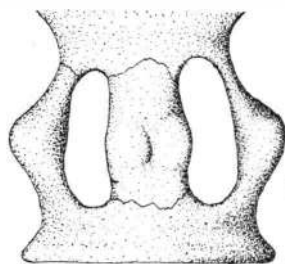
²⁰ *Ibidem*, p. 86.

dans ceremonial confirmată prin descoperirea recentă a unei scene de *dans ritual* pe fragmentul de ceramică Cucuteni-Tripolie târzie de la Brînzeni-Țiganca”²¹.

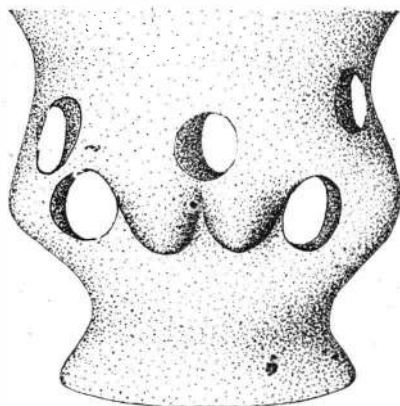
Este însă adevărat că autorul înclină mai mult spre o altă explicație, de ordin filozofico-religios, corelind vasele-suport cucuteniene și tripoliene cu motivele cruciforme de pe corpul figurinelor feminine de la Țatal Hüyük și Luka-Vrublevkaia. El are totodată în vedere altarele cruciforme din locuințele tripoliene, divinitatea pictată pe cupele de stil Samarra, motivele cruciforme de pe ceramica de stil Susa, sau de pe cea Cucuteni-Tripolie, picturile murale de la Țatal Hüyük etc. Și toate acestea sînt raportate la cele patru direcții cardinale ale spațiului, la cele patru anotimpuri și la omniprezența mării zeite²².

Iar dacă suporturile de la Luka-Vrublevkaia și Grenovka (ambele grupînd cîte patru statuete) sînt interpretate de autor ca „zeița supremă în dispoziție crucială” și legate de concepția cosmologică a celor patru direcții și a anotimpurilor²³, deși cu suportul de la Frumușica lucrurile par a se complica, A. Nițu merge pe aceeași linie de gîndire. Apropiînd ca temă plastică și semnificație acest suport de acelea de la Luka-Vrublevkaia îi dă aceeași interpretare întrucît — spune el — „numărul direcțiilor spațiale diferă în reprezentările cosmologice și deci poate fi redat deopotrivă

prin motive cruciforme sau rozete cu brațe multiple”. Considerînd, în continuare, că figurinele suportului de la Frumușica au fost concepute cu brațele înălțate și nu „înlănțuite în horă”, autorul argumentează această teză atît prin poziția „chincită” a cariatidelor de la Luka-Vrublevkaia cît și prin forma de „torso redus la regiunea gluteală” a celor de la Grenovka, și conchide: „Ca temă plastică, grupul de șase cariatide pe suportul de la Frumușica poate reda de asemeni *divinități calipige*, indiferent dacă le identificăm cu *zeița* multiplicată în funcție de direcțiile spațiale, ca pe suporturile tripoliene, sau le considerăm ca reprezentarea dorsală a unui șir de *strămoașe*, prin analogie cu imaginile chincite grupate sau înlănțuite pe ceramica neo-eneolitică europeană și orientală²⁴”.



1



2

Fig. 5. Suporturi „horă”; 1 Luka-Vrublevkaia; 2 Grenovka (Tripolie A = Precucuteni III).

²¹ *Ibidem*, p. 95—96.

²² *Ibidem*, p. 94.

²³ *Ibidem*, p. 95.

²⁴ *Ibidem*.

Reținem deci ideea fundamentală potrivit căreia „zeița” (sau strămoașa) multiplicată de patru sau șase ori este indisolubil legată de conceptul filosofic al unei cosmologii cu patru sau șase direcții spațiale, cu patru sau șase anotimpuri sau cicluri.

Această ipoteză a dimensionării spațiale este împărtășită și de Șt. Cucuș, care dă complexului ritual cucutenian descoperit la Ghelăiești o interpretare similară. Cele patru statuete antropomorfe depuse în cruce pe fundul unui vas mare sînt legate de caracterul agrar al întregului complex și puse tot pe seama celor patru direcții spațiale și a celor patru anotimpuri ²⁵.

Lucrurile nu sînt însă chiar așa de simple, deoarece partea exterioară a complexului ritual era formată din șase vase folosite probabil pentru ofrandă. Șt. Cucuș scrie în continuare : „Acceptînd teza reprezentării direcțiilor spațiului prin amplificarea la șase figuri, atunci interpretarea lor pare ușoară și își găsește analogii cu cele șase cariatide ale suportului *Hora de la Frumușica*, cit și în decorul ceramicii de stil Samarra pe care divinitatea feminină în picioare se repetă de șase ori” ²⁶. Cu totul inedită în complexul ritual de la Ghelăiești este și vopsirea capetelor (a două dintre cele patru statuete) cu o culoare neagră-ciocolatie. Acceptînd ipoteza enunțată de O. Höckmann, potrivit căreia acoperirea cu culoare a capetelor figurinelor stă în directă legătură cu un cult chhtonian, Șt. Cucuș vede în figurinele cu capetele vopsite (de la Ghelăiești) o divinitate chhtoniană, iar în cele cu capetele nevopsite o alta, uraniană. Ducînd mai departe raționamentul său, el conchide că „prezența celor patru figurine în același vas ar indica o relație de unitate a lumii chhtonice și uranice” ²⁷.

Este limpede că despre un cult chhtonian legat de rodirea pămîntului se poate vorbi, și eventual și despre un cult incipient uranian — dar deocamdată trebuie păstrate serioase rezerve în legătură cu reprezentarea antropomorfă a acestui incipient cult solar. Sîntem convinși că, teoretic, triburile cucuteniene (pe calea unei evoluții proprii) ar fi putut ajunge la antropomorfizarea sau schematizarea unui cult solar, dar din păcate pînă în prezent nu există nici un singur element cert care să permită încheieri cu implicații atît de mari.

După cum am văzut, A. Nițu leagă motivele cruciforme sau romboidale de o concepție cosmologică și de direcțiile spațiale, sprijinindu-și argumentarea mai ales pe descoperirile orientale-Çatal Hüyük, Samarra, Susa și pe cele cucuteniene și tripoliene. Este adevărat, de pildă, că și la Hacilar, încă din stratul I, se întâlnește curent ornamentul în formă de romb sau cruce, că el (uneori combinat) nu lipsește nici din stratul II A, fiind prezent chiar și în straturile V-II, dar alături de acestea apar cercuri, triunghiuri, pătrate, stele cu un număr variabil de colțuri (de la cinci pînă la zece) precum și diverse alte combinații decorative ²⁸.

²⁵ Șt. Cucuș, SCIV, 24, 1973, 2, p. 212—213.

²⁶ *Ibidem*, p. 213.

²⁷ *Ibidem*, p. 212.

²⁸ J. Mellaart, *Excavations at Hacilar (2)*, Edinburg, 1970, p. 309/29; 211/15; 313/4, 6, 11; 389—411; pl. XCII—XCIX; C/4 etc.



1



2



3



4



Fig. 6. Fragmente de suporturi „hore”: 1, 3—4 Tirpești: 2 Traian — Dealul Fintinilor (Precucuteni III).

Motive geometrice, cruciforme sau romboidale apar și în picturile murale de la Çatal Hüyük²⁹, completînd sau evidențiînd mai ales motivele de bază (zeița fără cap, diversele imagini de zburătoare, basoreliefurile etc) și în mod cu totul excepțional împodobind chiar picioarele unei statuete antropomorfe³⁰.

Crucile și romburile, ca dealtfel și triunghiurile afrontate (tema toporului dublu sau a bucraniilor geometrizzate), le întîlnim și pe ceramica de tip Halaf³¹, iar romburile și triunghiurile fac parte chiar și din repertoriul destul de sărac al decorației ceramicii de tip Ubaid³². Dar această decorație nu este de natură să ne surprindă, dată fiind pe de o parte predilecția pentru decorul geometric, iar pe de alta formele destul de limitate ale geometriei plane. Este deci firească folosirea cercului, a pătratului (și în varianta romb) a triunghiului, a crucii etc.

Cît privește zeița pictată pe interiorul vaselor de tip Samarra, ea apare multiplicată atît de patru³³ cît și de șase³⁴ ori. Mai mult decît atîta, ornamentarea indică o specială predilecție pentru pictarea păsărilor, a peștilor³⁵, dar mai ales a muflonului, reprodus de patru ori în cerc³⁶ — temă care, prin geometrizare este redusă fie la un romb cu cîte un triunghi la fiecare din colțuri, fie la un romb cu cîte un romb la cele patru colțuri³⁷ (și într-un caz și în altul, la un motiv cruciform), sau chiar la triunghiuri afrontate cu colțurile prelungite prin linii frînte³⁸ (poate viitoarea cruce gamată). De notat că atît dispunerea păsărilor, cît și a muflonilor este similară cu aceea a zeiței (firească, avînd în vedere zona din vas care se picta — mai ales fundurile străchinilor).

Exemplele orientale ar putea fi înmulțite dar nu credem că ele vor fi în măsură să contribuie la lămurirea problemei care ne preocupă, deoarece datele de cronologie absolută de care dispunem exclud orice posibilitate de transmitere a temei zeiței pictate de pe ceramica de tip Samarra, îndepărtatelor (în timp și spațiu) triburi precucuteniene, care apoi să o fi transpus de îndată în modelaj în lut. Notăm dealtfel că această temă lipsește total din chalcolithicul anatolian (ca dealtfel și de la Troia I-II).

O cît de sumară trecere în revistă a datelor de cronologie absolută (C 14) ne obligă la o atitudine extrem de rezervată în legătură cu relațiile tipologice pe care am fi tentați să le stabilim între motivistica neolitică a Asiei Anterioare și aceea a Europei de sud-est. Çatal Hüyük, cu cele douăsprezece straturi, se datează între 6700-5500; Hacilar în mil.VI î. e. n.; Samarra spre mijlocul mil. VI î. e. n.; Hassuna și Halaf în a

²⁹ Idem, *Çatal Hüyük, Stadt aus der Steinzeit*, 1967, pl. 8; VII; 29; fig. 24; pl. 35; 38; 40; fig. 45-46.

³⁰ *Ibidem*, fig. 50. Motive cruciforme se întîlnesc și pe umerii statuetelor, de pildă la Arpachya; vezi A. Parrot, *Archéologie mésopotamienne (Technique et problèmes)*, Paris, 1953, II, fig. 39/6.

³¹ A. Parrot, *op. cit.*, fig. 35; 37-38; 51.

³² *Ibidem*, fig. 57/8-10, 14-15.

³³ A. Parrot, *Archéologie mésopotamienne, Les étapes*, Paris, 1946, fig. 59/a.

³⁴ H. Müller — Karpe, *Handbuch der Vorgeschichte, Jungsteinzeit*, München, 1968, II, pl. 62/5.

³⁵ A. Parrot, *op. cit.*, fig. 59/b.

³⁶ Idem, *Arch. Mésop. Technique et problèmes*, fig. 20; 24/1.

³⁷ *Ibidem*, fig. 25.

³⁸ *Ibidem*, fig. 68.

două jumătate a aceluiași mileniu; Ubaid la rîndul lui nu depășește anii 4350—4325 î. e. n., în timp ce însăși Mersin și Beyecsultan nu ating anul 4000 î. e. n.³⁹ (și am mai mai arătat că din repertoriul decorativ al chalcolithicului anatolian lipsește tema în discuție). Dar fazele Precucuteni II, III și Cucuteni A se datează pe baza aceleiași metode în linii mari între 4000—3300 î. e. n.

Este adevărat că Susa A pendulează în jurul anilor 3300 î. e. n.⁴⁰, dar pe fragmentul la care se referă A. Nițu sînt pictate (așa cum dealtfel subliniază și el) veritabile scene de dans, care — după părerea autorului citat — ar fi asociate cu rozete ca simboluri cosmologice⁴¹. Dar aceste presupuse simboluri cosmologice au opt palete⁴² și par a fi mai degrabă imagini solare. Cît privește tema *ghirlandelor de dansatoare*, ea se întîlnește la Ninive, Arpatchiya, Sialk și Susiana⁴³, deci din nou în perioade destul de îndepărtate (din punct de vedere cronologic) una de alta.

După acest sumar *excurs* trebuie să subliniem pe de o parte că, exceptînd figurinele de pe vasele de tip Samarra, „zeița” nu mai apare pictată (în dispoziție crucială sau radială), în timp ce siluetele de dansatoare constituie o temă, dacă nu curentă, preferată de decoratorii orientali, folosită probabil numai pentru o anumită categorie de vase cu o destinație mai specială, caracterul ei profan fiind cu totul exclus. Dealtfel siluetele de dansatoare (pictate sau în relief) fac parte și din repertoriul ornamenticii culturilor Cucuteni și Gumelnița, așa cum dovedesc, între altele, siluetele pictate pe vasele de la Traian-Dealul Fîntînii-lor⁴⁴, Varvarovka⁴⁵, Brinzeni-Țiganca⁴⁶, zona Niprului mijlociu⁴⁷ etc. pe cele de pe fragmentul de vas de la Gumelnița⁴⁸ (realizat în relief cu ajutorul unor briuri alveolate), sau unele statuete modelate în poziție de dans⁴⁹.

Este evident greu de stabilit o filianție directă Asia Anterioară — Europa de sud-est, dar ea nu poate fi nici exclusă, pe de o parte deoarece știm cît de tributar rămîne neo-eneoliticul european celui vest-asiatic, iar pe de altă parte deoarece nici datele de cronologie absolută nu exclud de data aceasta anumite sincronisme. Rămîn, evident, de stabilit căile de pătrundere, posibilitățile de contacte (mai mult sau mai puțin directe), ca și modalitățile de vehiculare a acestor bunuri materiale și spirituale.

Cît privește ideea unei concepții cosmologice, ea are implicații deosebite. Ne întrebăm în primul rînd dacă o astfel de idee (admițînd

³⁹ Burchard Brentjes, *Von Schanidar bis Akkad*, Leipzig, Jena, Berlin, 1968, p. 230 — 233.

⁴⁰ *Ibidem*, p. 234.

⁴¹ A. Nițu, *MemAntiq*, 2, 1970, p. 95.

⁴² G. Contenau, *Manuel d'archéologie orientale*, Paris, 1927, p. 319, fig. 223 (prima). Friza de figuri umane este just interpretată ca dans ritual.

⁴³ A. Parrot, *Arch. mésop.*, II, fig. 27; 53.

⁴⁴ H. Dumitrescu, *Dacia*, NS, 4, 1960, p. 36, fig. 3; 4. Restul statuetelor sînt statice. Aceasta este însă în mișcare.

⁴⁵ T. G. Movșa, *Arheologia*, Kiev, 5, 1972, fig. 6/6.

⁴⁶ *Ibidem*, fig. 6/7.

⁴⁷ Vasul se păstrează la Kiev. Vezi de pildă și exemplarele de la Bălteni și Koșilovți; B.A. Rîbakov, *SA*, 1956, 2, p. 24, fig. 37.

⁴⁸ Barbu Ionescu, *SCIVA*, 25, 1, 1974, fig. 1/1; 2/2.

⁴⁹ A. Crișmaru, *RevMuz*, 1, 1970, p. 59—60, fig. 1a—c; 2. Dansatoarea (sau dansatorul) a fost descoperită într-o stațiune Cucuteni A—B, la Scutari — Mileanca (jud. Botoșani).

că s-a cristalizat) a putut suferi în cadrul uneia și aceleași populații și într-o perioadă limitată de timp, mutații atât de radicale. Am văzut că la Samarra zeita este reprezentată de patru și apoi de șase ori — păsările de asemenea sînt cînd patru cînd șase. Care să fie explicația?

Reîntorcîndu-ne la zonele ocupate de purtătorii culturii Cucuteni — Tripolie, constatăm o și mai mare lipsă de uniformitate. Dacă „horele” de la Larga Jijia, Traian - Dealul Fîntînilor și două dintre cele de la Tîrpești, aveau șase statuete, cele de la Luka-Vrublevețkaia, Grenovka și o alta de la Tîrpești se limitează la patru, în timp ce suporturile geometrizeate de la Drăgușeni au două, șase și nouă despicături, iar în complexul de la Ghe-lăiești erau patru statuete dispuse crucial, iar vasele de ofrandă erau în număr de șase.

Ne întrebăm la rîndul nostru dacă este posibil ca aceleași triburi, în același timp, să aibă două concepții cosmologice diferite cu patru sau șase direcții spațiale sau unități de timp. Și întrebarea noastră este cu atât mai firească cu cît la Tîrpești întîlnim în aceeași fază — Precucuteni III — atât suporturi cu patru cît și suporturi cu șase siluete umane. Ca să nu mai vorbim de cele trei suporturi din cuprinsul aceluiași strat-Cucuteni A de la Drăgușeni.

Fiind binecunoscut conservatorismul concepțiilor magico-religioase la populațiile neo-eneolitice, pare greu de presupus că modificarea acestora să-și fi găsit cale ușoară, rupînd unitatea unor perceptive destul de probabil obligatorii pentru întreaga comunitate. O cît de sumară analiză a sculpturii în lut a culturii Precucuteni II și III (cînd apare pentru prima dată tipul „horă”) evidențiază unitatea, am putea spune chiar „canonul” plasticii culturii respective. Și de la aceste reguli general-valabile pe întreaga și vastă arie a culturii Precucuteni III nu se abat modelatorii în lut precucutenieni nici cînd modelează figurine pe care le aplică pe vase, nici cînd stilizează siluetele viitoarelor „hore”. Dealtfel, după cum se știe, aceste statuete umane (lipsite de capete) foloseau drept suport unui recipient — destul de probabil un vas de ofrandă.

Nu ar fi deci exclus ca meșterul neolitic să fi redat în lut un anumit moment din practicile magico-religioase, respectiv dansul ritual executat cu prilejul depunerilor ofrandelor, poate a primelor roade ale pămîntului și animalelor, sau poate numai pe purtătoarele acestor ofrande. Însăși gropile de ofrandă din aria culturilor Cucuteni și Petrești, de la Traian - Dealul Fîntînilor⁵⁰, Poiana în Pisc⁵¹, Ghelăiești⁵² etc, sînt de pus în legătură cu un ritual similar — depuneri de ofrande ca prim sacrificiu adus forțelor naturii de care depindea în mare măsură viața însăși a comunității. Scene religioase redînd astfel de momente de depunere a ofrandelor vom întîlni mai tîrziu pe cilindrul sumerieni⁵³. De fapt acest aspect cultural apăruse încă din faza Uruk V-IV⁵⁴ (adică la sfîrșitul mileniului IV și începutul mileniului III î.e.n.).

⁵⁰ H. Dumitrescu, *Dacia*, NS, 1, 1957, p. 97—116.

⁵¹ Iuliu Paul, *StComSibiu*, 1965, 12, p. 5—18, Vezi și nota 10, p. 17.

⁵² Șt. Cucos, *loc. cit.*

⁵³ A. Parrot, *op. cit.*, fig. 83.

⁵⁴ *Ibidem*, p. 252.

Create de precucutenieni ca replici ale unor realități cotidiene, nu mai întâlnim piese similare, după sfârșitul fazei Cucuteni A, dar apar în schimb scene de dans pictate pe vase, care trebuie să fi avut și ele o funcție mai specială — poate erau vase modelate tot pentru anumite ritualuri magico-religioase. „Hora” ca atare reapare mult mai târziu, în Creta minoică și asupra semnificației piesei descoperite la Palaikastro nu mai stăruie nici o îndoielă⁵⁵. Trei figurine înălțuite în dans cu un personaj central care cîntă la un instrument (au fost probabil cinci sau șase statuete, dar nu s-au păstrat toate). Aparținînd perioadei MR III, deci datînd între 1400—1200 î.e.n., și fiind astfel cu cel puțin două milenii și jumătate mai recentă decît cea mai veche dintre piesele prezentate de noi mai sus, am amintit această descoperire tocmai pentru că interpretarea scenei redată este în afară de orice discuție.

« LA DANSE RITUELLE » DANS LES REPRÉSENTATIONS PLASTIQUES NÉO-ÉNÉOLITHIQUES DE MOLDAVIE

RÉSUMÉ

Ayant comme point de départ toute une série de découvertes inédites des stations précucuténiennes de Larga Jijia, Traian—Dealul Fintînilor et Tirpești, l'Auteur reprend le problème des supports à cariatides (du type dit « la ronde ») néo-énéolithiques de Roumanie (Moldavie) et de la RSS d'Ukraine déjà connus, découverts dans les stations de Frumușica, Trușești, Luka Vrublevtskaia et Grenovka. En tenant compte du modelage des silhouettes féminines de ces supports, l'A. range toutes ces représentations en quatre types principaux, à partir du type aux cuisses à peine marquées, jusqu'au type à stéatopygie exagérée, et constate que ces supports apparaissent en Roumanie (Moldavie) plus tôt qu'on ne l'avait supposé, car les plus anciens exemplaires connus datent de la phase Précucuteni II (Larga Jijia).

Après avoir mentionné les représentations peintes sur les coupes en terre cuite de Samarra, certains motifs en forme de croix peints sur d'autres vases de cette culture, ainsi que les statuettes et les peintures pariétales des sanctuaires néo-énéolithiques du Moyen Orient, l'A. souligne le décalage chronologique entre ceux-ci et les pièces de Moldavie et indique, pour le moment, les anneaux intermédiaires qui pourraient faire supposer une relation directe entre les représentations de ces deux régions.

D'autre part, en ce qui concerne l'hypothèse avancée il y a quelques années, selon laquelle ces supports à cariatides seraient liés à une conception cosmologique à quatre ou à six directions spatiales (ou cycles spatiaux), l'A. est d'avis qu'une population très conservatrice dans le domaine des représentations sculpturales anthropomorphes (c'est le cas des tribus précucuténiennes et cucuténiennes) ne saurait avoir en même temps deux

⁵⁵ Ch. Zervos, *L'art de la Crète-Néolithique et Minoenne*, Paris, 1956, fig. 794.

conceptions cosmologiques différentes, basées sur les quatre et sur les six directions spatiales. En effet, pendant la même phase (Precucuteni III) et dans la même station (Tîrpești) de Roumanie étaient en usage simultanément des supports à quatre et à six silhouettes féminines.

Selon l'auteur, ces supports à cariatides reproduisent les danses rituelles exécutées pendant les cérémonies qui avaient lieu pendant que les habitants des sites précucuténiens et cucuténiens apportaient des offrandes à certaines divinités ou forces chtoniennes, ou même sur lesquels étaient apportées ces offrandes.

EXPLICATION DES FIGURES

Fig. 1. Quelques supports à cariatides ; 1 a-b Larga Jijia (Precucuteni II) ; 2 a-b Tîrpești (Precucuteni III).

Fig. 2. Tîrpești. Support à cariatide (Precucuteni III).

Fig. 3. Quelques supports à cariatides ; 1 a-b Frumușica (Cucuteni A) ; 2 a-b Tîrpești (Precucuteni III).

Fig. 4. Traian-Dealul Flntinilor. Support à cariatide (Precucuteni III).

Fig. 5. Quelques supports à cariatides : 1 Luka-Vrublevetskaia ; 2 Grenovka (Tripolie A = Precucuteni III).

Fig. 6. Fragments des supports à cariatides : 1,3-4 Tîrpești ; 2 Traian-Dealul Flntinilor (Precucuteni III).

FIGURINELE DE AUR DIN ARIA DE RĂSPÎNDIRE A CULTURII GUMELNIȚA

DE
EUGEN COMȘA

Intensificarea cercetărilor arheologice din ultimele două decenii, din cuprinsul ariei de răspîndire (de la nord și de la sud de Dunăre) a comunităților culturii Gumelnița a avut — printre altele — drept rezultat și descoperirea mai multor figurine de aur gumelnițene, care completează seria de obiecte similare cunoscute mai înainte.

Astfel de figurine au fost descoperite în următoarele complexe arheologice (fig.1), și sînt prezentate în ordine topografică :

1. *VIDRA*, jud. Ilfov. În cursul săpăturilor efectuate de Dinu V. Rosetti în tellul de la Vidra, au fost scoase la iveală două piese :

a) Figurină decupată din foaie de aur ; are forma rotundă, cu un orificiu mare pe mijloc și o prelungire trapezoidală [puțin neregulată în sus (fig.2/1)]. Lîngă marginea de sus a prelungirii sînt două găuri mici, dispuse pe orizontală. Piesa a fost descoperită în stratul de cultură din faza Gumelnița A 2 ¹. Obiectul a dispărut cu decenii în urmă (L. max. = 0,035 m ; diam. = 0,026 m).

b) Figurină de formă rotundă (fig. 2/2), cu fața convexă, cu orificiu mare pe mijloc. La partea superioară are două mici orificii dispuse simetric pe orizontală. Piesa a fost descoperită în dreptul „pieptului” vasului antropomorf denumit „Venus de la vidra” ², în cuprinsul stratului de cultură din faza Gumelnița B 1 ³. Piesa a dispărut cu decenii în urmă (Diam. = 0,026 m, diam. orificiului mare = 0,008 m).

2. *OLTENIȚA*, jud. Ilfov. În 1960, cu prilejul săpăturilor din tellul „Gumelnița”, Vladimir Dumitrescu a descoperit o figurină rotundă, puțin alungită, cu orificiu mare pe mijloc, cu o prelungire trapezoidală, laterală, cu un orificiu mic pe mijloc (fig.2/3). Piesa a fost descoperită în strat de cultură din faza Gumelnița A 2 ⁴ (L. max. = 0,015 ; diam. = 0,012 m).

¹ Dinu V. Rosetti, PMMB, 1, 1934, p. 23, p. 26 (fig. 37).

² Idem, JPEK, 12, 1939, p. 38 și 43.

³ Idem, PMMB, 1, 1934, p. 29 și pl. 3.

⁴ Hortensia Dumitrescu, Dacia, N.S., 5, 1961, p. 79 (fig. 7) și p. 80—81.

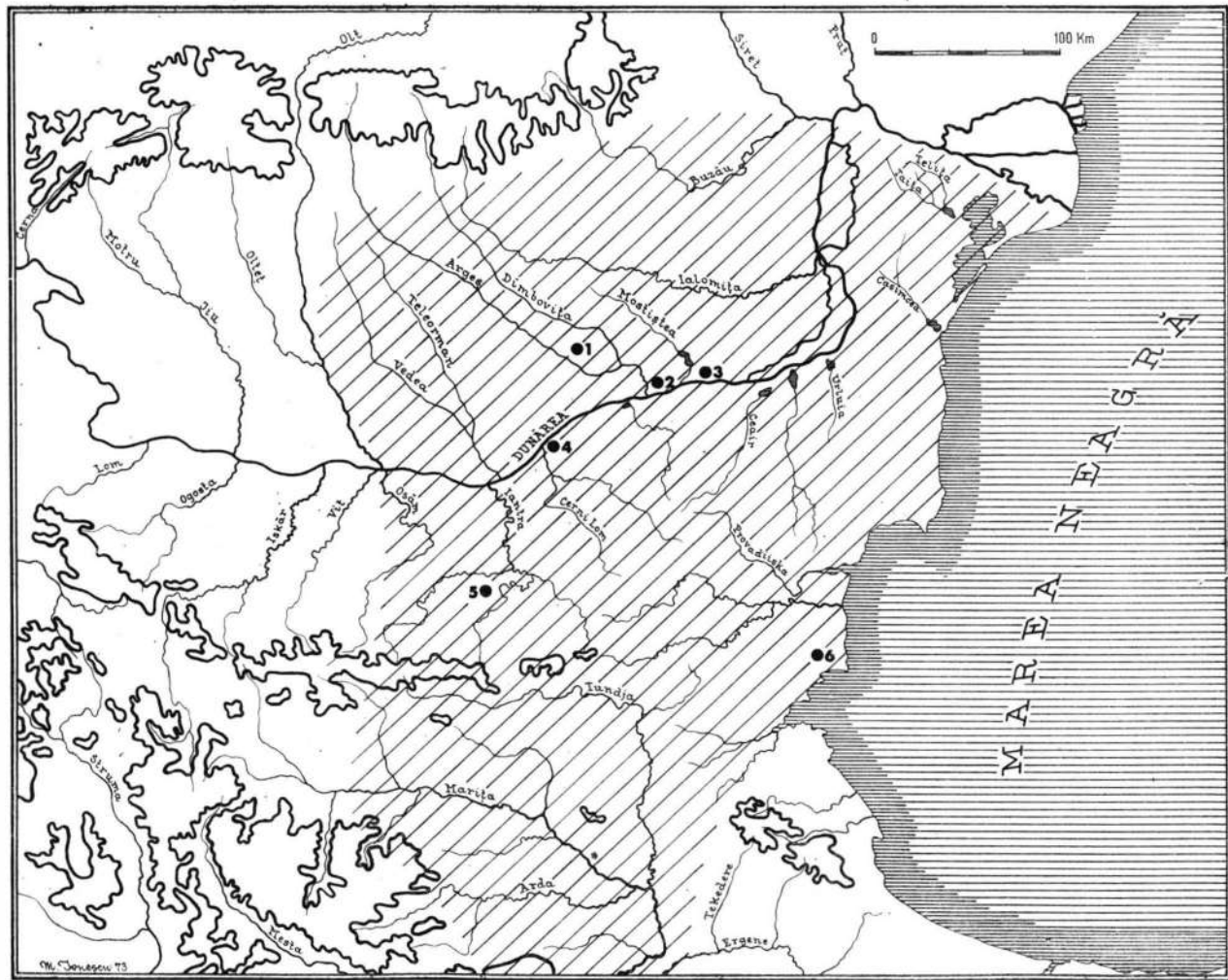


Fig. 1. Harta de răspândire a figurinelor de "aur din aria culturii Gumelnița (zona hașurată).
 Numerotarea de pe hartă corespunde cu cea din text.



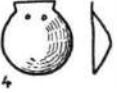
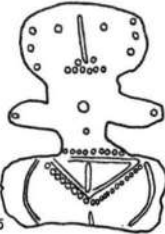






<div style="writing-mode: vertical-rl; transform: rotate(180deg);">GUMELNIȚA</div> <div style="display: flex; align-items: center; justify-content: center;"> <div style="writing-mode: vertical-rl; transform: rotate(180deg);">A₂</div> <div style="writing-mode: vertical-rl; transform: rotate(180deg);">B₁</div> </div>	VIDRA	GUMELNIȚA	VĂRĂȘTI	RUȘE	HOTNIȚA	KOȘARIȚA
				 <div style="display: flex; justify-content: space-around; margin-top: 5px;"> (6) (5) </div>	    	

Fig. 2. Figurinele de aur descoperite în aria culturii Gumelnița.

3. *VĂRĂȘTI*, jud. Ialomița. În cuprinsul necropolei gumelnițene, de pe malul de nord al grindului Grădiștea Ulmilor (în dreptul tellului Boian B), în mormîntul nr. 100 al unui copil, în dreptul sternului, s-a descoperit în anul 1963, o figurină rotundă⁵ cu fața bombată, conică, scundă, cu o mică prelungire laterală, cu două mici orificii pe orizontală (fig. 2/4). Piesa datează, de la sfîrșitul fazei Gumelnița A2 sau din faza Gumelnița B1. Figurina se păstrează în colecția Muzeului de istorie al R. S. România (L.max. = 0,027 m; diam. = 0,024, greut. = 1,96 g).



Pe teritoriul R.P. Bulgaria au fost descoperite următoarele figurine de aur:

4. *RUSE*, reg. Ruse. a) Aproximativ în anul 1928, la circa 25 m sud de tellul gumelnițean din marginea orașului, cu prilejul săpării unei gropi pentru o ghețarie a fost găsită o figurină de aur⁶ (fig. 2/5). Pe același loc se aflau mai multe cioburi, un vas de lut ars și oase omenești. Figurina era lucrată din foaie de aur „roșu” și avea forma relativ neregulată⁷. Capul de formă ovală avea cîte trei orificii mici, laterale (pe verticală). Nasul era redat printr-o linie subțire în relief, iar ochii prin două proeminențe mici. Alte două gurguie similare redau nările, iar altele șase mai mici, gura. Gitul este scund și lat. Brațele sînt reprezentate prin două prelungiri laterale, cu cîte un orificiu mic la extremități. Pe mijlocul bustului era un orificiu destul de mare, sub care se afla o proeminență mică. Partea inferioară este rectagulară neregulată. Porțiunea inferioară a picioarelor lipsea. Marginea corpului era redată prin două linii reliefate, arcuite, reprezentînd șoldurile. Sexul era redat prin trei linii în relief, fiecare mărginită de cîte un șir de gurguie mici. Pe placă s-a păstrat și începutul liniei despărțitoare a picioarelor. Figurina datează din faza Gumelnița B1. La cîteva ani de la descoperire, obiectul a fost cumpărat pentru Muzeul de istorie al municipiului București, de unde a dispărut cu mulți ani în urmă. b) O altă figurină (fig. 2/6), foarte stilizată, a fost descoperită în cursul săpăturilor arheologice, la 1,10 m adîncime, în cuprinsul tellului (în careul 8 g). Piesa este rotundă, puțin neregulată la partea de sus, la mijloc este bombată și are două orificii mici, pe orizontală, pe partea superioară⁸. (Diam. = 0,018 m; greut. = 1 g).

5. *HOTNIȚA*, reg. Tîrnovo. În anul 1957, în cuprinsul tellului, printre resturile locuinței nr. 4, a fost descoperit un tezaur de obiecte de aur de diferite tipuri. Aici ne vom referi numai la cele patru figurine⁹ decupate din foaia subțire de aur (realizată prin ciocănire). Ele au fața puțin bombată, cu suprafața la exterior lustruită, iar în interior mată: a) Figurină de formă rotundă, avînd pe mijloc un orificiu mare (fig. 2/7). Are o prelungire în sus de formă pentagonală. În dreptul prelungirii, pe partea rotundă sînt două orificii mici, regulate, alăturate, pe orizontală¹⁰. (Lung. max. = 0,035 m; diam. = 0,028 m; greut. = 4 g).

⁵ Săpături Institutul de arheologie în colaborare cu Centrul de antropologie.

⁶ N. Anghelov, *Arheologija Sofia*, 1, 1959, 1—2, p. 45.

⁷ Dinu V. Rosetti, *JPEK*, 12, 1939, p. 44 și nota 3.

⁸ Gh. Gheorghiev și N. Anghelov, *Izvestija Sofia*, 21, 1957, p. 98, fig. 58.

⁹ N. Anghelov, *op. cit.*, p. 38—46.

¹⁰ *Ibidem*, p. 40 (fig. 20/3).

b) Figurină rotundă, cu orificiu mare pe mijloc și cu altele două mici, mai sus, în dreptul unei porțiuni mici, alungite, cu vîrf arcuit (fig. 2/8). De la cele două orificii mici pornesc lateral, oblic pînă la margine, două linii incizate¹¹ (Diam. max. = 0,034 m; grosimea foi = 0,0005 m; greutate = 6,5 g). c) Piesă rotundă, cu orificiu mare pe mijloc și cu altele trei mici, mai sus (fig. 2/9). Cel din mijloc a fost făcut ulterior. Primele două au marginile netezite, al treilea le are neretușate. De la cele două orificii mici, pornesc lateral, spre margine, două linii incizate¹² (Diam. = 0,025 m; grosimea foi = 0,0005 m; greutate = 4 g). d) Piesă rotundă cu orificiu mare pe mijloc și cu altele două mici, mai sus, pe orizontală (fig. 2/10). Între găurile mici sînt urmele a două incizii făcute cu o unealtă ascuțită¹³ (Diam. = 0,029 m; grosimea foi = 0,0006 m; greutate = 4,5 g). Figurinele se păstrează în colecția Muzeului regional de la Tirnovo. Tezaurul datează, după părerea noastră, din perioada de început a fazei Gumelnița B 1.

6. KOȘARIȚA, reg. Burgas. În cuprinsul unui tell a fost găsită în timpător o figurină decupată din foaie de aur, în forma figurinelor plate de os¹⁴. Capul în formă de „evantai“ are două mici proeminențe redînd ochii. Brațele sînt reprezentate prin două mici unghiuri cu cîte un orificiu mic. Despicătura de jos indică linia despărțitoare a picioarelor (fig. 2/11). Figurina provine dintr-un strat aparținînd culturii Gumelnița. Piesa se păstrează în colecția Muzeului național de arheologie de la Sofia¹⁵. (L. = 0,031 m; l. = 0,011 m).



Sintetizînd datele prezentate rezultă că, pînă în prezent, pe teritoriul de răspîndire a comunităților culturii Gumelnița, figurine de aur au fost descoperite (întimplător sau prin săpături sistematice) în șase puncte (toate aflate la distanțe apreciabile de periferia arealului culturii) și anume: trei la nord de Dunăre la Vidra, Gumelnița și Vărăști, iar la sud de fluviu (în estul R.P. Bulgaria) în alte trei așezări la Ruse, Hotnița și Koșarița. În cele șase complexe au fost descoperite 11 figurine de aur. Numărul considerabil al figurinelor din aria gumelnițeană, distanța mare în raport cu alte zone cu figurine asemănătoare, ne îndreptățesc să considerăm că figurinele studiate sînt locale și că au fost lucrate și folosite de purtătorii culturii Gumelnița. Un argument important în acest sens îl constituie asemănarea unor figurine de aur cu figurinele plate de os specifice, mai ales, comunităților culturii Gumelnița.

O problemă importantă este aceea a originii aurului utilizat la realizarea figurinelor descrise. Pînă în prezent au fost analizate chimic numai piesele de la Hotnița. Aurul din care au fost lucrate conține în compoziție: aur = 92,30 %, argint = 7,50 %, fier = foarte puțin, cupru și plumb = urme¹⁶. O astfel de compoziție este specifică bucăților de aur nativ găsite

¹¹ *Ibidem*, p. 40 (fig. 20/4), p. 41.

¹² *Ibidem*, p. 40 (fig. 20/2).

¹³ *Ibidem*, p. 40 (fig. 20/1), p. 41.

¹⁴ Vasil Mikov, *Izvestija Sofia*, 7, 1934, p. 209.

¹⁵ După redactarea acestui articol am fost informat de colegul Rumen Katinciarov, că la Varna, în cuprinsul unei necropole gumelnițene, au mai fost descoperite 4 figurine de aur. Îi mulțumim și pe această cale pentru informațiile date.

¹⁶ N. Anghelov, *op. cit.*, p. 40.

în nisipul râurilor¹⁷. În schimb, aurul caracteristic pentru regiunile din vestul Transilvaniei, originar din Munții Apuseni, din zona Roșia Montană, este clasificat de specialiștii din domeniul metalurgiei aurului în grupa A3 și are în compoziție pe lângă aur, argint în medie = 26 %, cupru = 0,1 – 0,5 % și zinc = 0,011 %¹⁸.

Comparând cele două tipuri de aur, cel de la Hotnița, caracterizat printr-un procent relativ mic de argint (în medie cu 7,5 %), cu aurul din Transilvania avînd în medie 26 % argint, sîntem îndreptățiți să considerăm că piesele de la Hotnița au fost lucrate dintr-un alt fel de aur, deci din materie primă originară din altă zonă, sudică.

Despre piesa găsită la Ruse în 1928 s-a făcut precizarea că era lucrată din aur „roșu”¹⁹, prin urmare și acea figurină era făcută dintr-un altfel de aur decît cel transilvănean, care, după cum se știe, are o culoare palidă, verzuie (din cauza procentului ridicat de argint din compoziție). Zăcămintele de aur mai apropiate, aflate chiar în cuprinsul ariei de răspîndire a comunităților culturii Gumelnița sau în apropierea acestei arii, se cunosc în Tracia, în Macedonia, în insula Thasos și în vestul R.P. Bulgaria. Se poate presupune că aurul utilizat la realizarea figurinelor descrise (de la sud și de la nord de Dunăre) era originar din Tracia sau din Macedonia. La realizarea figurinelor gumelnițene a fost întrebuintat numai aur nativ adunat din albia unor cursuri de apă din zona zăcămintelor. Prin ciocănire, cu o unelată de piatră, aurul era transformat treptat într-o foaie netedă, groasă de 0,0004–0,0006 m, din care se decupa piesa dîndu-i-se forma dorită. Decorul, respectiv unele amănunte anatomice, se realizau în tehnica *au repousse*. Pe majoritatea pieselor s-au făcut orificii mai mici sau mai mari, avînd de regulă marginile bine netezite. Doar în cazul în care orificiul a fost făcut ulterior (prelucrării inițiale) atunci marginea nu a mai fost netezită. Toate figurinele de formă rotundă au fața lustruită cu grijă, pe cînd partea opusă este mată.

Analiza formei figurinelor gumelnițene de aur, permite să stabilim evoluția lor tipologică. Purtătorii culturii au făcut și întrebuintat două tipuri principale de figurine : a) cele de formă rotundă și b) cele imitînd forma figurinelor plate de os.

Figurinele rotunde, în număr mai mare, fiind găsite în unele cazuri în condiții stratigrafice clare (Vidra, Gumelnița) sau în complexe închise (Vărăști), pot fi analizate în timp și în spațiu. Cinci din cele șase descoperiri sînt caracterizate prin figurine rotunde, însumînd 9 piese.

Cele mai vechi piese cunoscute sînt :

— Figurina de la Gumelnița, în funcție de adîncimea și nivelul în care a fost găsită, este atribuită fazei Gumelnița A2 a, deci datează aproximativ de la începutul fazei. Ea este caracterizată prin verigă ovală, cu placa îngustă, cu orificiu mare, egal cu aproximativ jumătate din diametrul corpului. Prelungirea este în formă de „evantai”, cu un orificiu pe mijloc.

— Puțin mai tîrziu, dintr-o perioadă care se plasează la sfîrșitul aceleiași faze, la piesa de la Vidra, lățimea plăcii verigii este mai mare,

¹⁷ *Ibidem*, p. 40.

¹⁸ Axel Hartmann, Germania, 46, 1968, 1, p. 22–23.

¹⁹ Dinu V. Rosetti, JPEK, 12, 1939, p. 44.

iar orificiul ocupă o treime din diametru. Piesa are o prelungire trapezoidală cu două orificii mici.

După părerea noastră, seria de figurine de la Hotnița, făcînd parte dintr-un tezaur (compus din 44 de obiecte de aur), este posibil să cuprindă piese adunate (în cadrul comunității) în cursul unei perioade mai îndelungate, aproximativ de la sfîrșitul fazei Gumelnița A2 și terminînd cu o piesă din plină fază Gumelnița B1. Cea mai veche figurină (din punct de vedere tipologic) din acest tezaur este cea asemănătoare (ca proporții între lățimea plăcii verigii și diametrul orificiului mare) cu piesa de la Vidra, de care se deosebește prin prelungirea scurtă pentagonală și prin orificiile mici, „coborîte” la partea superioară a verigii.

Din punct de vedere tipologic, alte două piese de la Hotnița, avînd fiecare cîte un rudiment de prelungire laterală, fac trecerea la tipul următor. Ele au formă rotundă cu placa verigii lată, cu orificiu mare cît o treime din diametru, avînd cele două orificii mici la partea superioară. La aceste piese remarcăm cele două linii laterale incizate.

Figurinele specifice fazei Gumelnița B 1, dintre care o piesă a fost descoperită în așezarea de la Vidra, în condiții stratigrafice clare, sînt caracterizate prin placă de formă rotundă, cu tendința de a avea pe mijloc un orificiu cît mai mic.

Seria figurinelor gumelnițene rotunde se încheie prin piesa descoperită la Ruse, avînd formă rotundă, fără orificiu mare pe mijloc, cu suprafața bombată și cu cele două orificii mici la partea superioară.

Unei alte variante îi aparține figurina descoperită în cadrul necropolei gumelnițene de la Vărăști; piesa are forma rotundă, pe față cu partea de mijloc conică scundă (fără orificiu mare pe mijloc), dar cu o prelungire laterală mică, cu două orificii mici. Tipologic piesa se plasează la sfîrșitul fazei Gumelnița A 2 și la începutul fazei Gumelnița B 1.

Figurinele de aur gumelnițene nu sînt izolate. O piesă asemănătoare cu cea de la Vidra, din faza Gumelnița A 2, a fost descoperită în aria culturii Sălcuța, la sud de Dunăre, în nivelul superior al așezării Danevo Moghila, de lîngă Sofronievo, reg. Vraca²⁰. Spre deosebire de piesa de la Vidra, cea de tip Sălcuța are orificiul central puțin mai mare și pe prelungire, mai jos de unul din cele două orificii mici, are o proeminență micuță. Celălalt orificiu este prelung și probabil lîngă el a fost o proeminență similară. Ele redau sîinii.

Un lot important de astfel de figurine este cunoscut în aria de răs-pîndire a complexului cultural Tiszapolgar-Bodroghkeresztur. Pe teritoriul țării noastre din această serie se cunosc piesele de la Oradea²¹, de la Moigrad²² și de la Tîrgu Mureș²³. Din aceeași zonă provine și figurina de aur de la Traian²⁴ din faza Cucuteni A—B.

²⁰ Bogdan Nikolov, *Okražen istoričeski muzei Vraca*, Sofia, 1968, pl. 18 și p. 141 (nr. 18). Piesa are înălțimea de 0,03 m, diametrul de 0,021 m și greutatea 1,70 g. Figurina a fost descoperită în 1962.

²¹ Patay Pal, *ArchÉrt*, 85, 1958, p. 45—46.

²² Nandor Fettich, *La trouvaille de tombe princière hunnique à Szeged-Nagyszéksos*, *ArchHung*, 32, 1953, p. 164—165; Patay Pal, *op. cit.*, p. 45—46.

²³ Patay Pal, *op. cit.*, p. 45.

²⁴ Hortensia Dumitrescu, *op. cit.*, p. 69—93.

Ținând seama de observațiile de pînă acum privind cronologia relativă dintre culturile Gumelnița și Cucuteni, rezultă că faza Gumelnița B 1 a fost paralelă în timp cu faza Cucuteni A 3²⁵, prin urmare ar trebui să admitem că piesa de la Traian este ulterioară seriei figurinelor gumelnițene, dar este contemporană și respectiv apropiată în timp cu figurinele din complexul cultural Tiszapolgar-Bodrogkeresztur. Spre deosebire de figurinele gumelnițene care sînt de obicei de dimensiuni mici, rotunde (la început cu prelungire și cu un orificiu mare pe mijloc, iar mai târziu fără prelungire și fără orificiu pe mijloc), cele din partea de nord-vest a țării, din aria de răspîndire a comunităților complexului Tiszapolgar-Bodrogkeresztur, sînt caracterizate prin mărime și greutate (una din ele, aceea de la Moigrad, are 750 g). Ele au tot forma rotundă, totdeauna cu orificiu mai mare sau mai mic pe mijloc, de regulă cu o prelungire trapezoidală, laterală, relativ mare (egală sau aproape egală cu diametrul părții rotunde). Subliniem că toate figurinele (din zona nordică) au pe partea rotundă, în dreptul prelungirii și deasupra orificiului mare, cîte două proeminențe mici indicînd sinii. Pe prelungiri sînt cîte patru orificii mici, laterale (cîte două de fiecare parte).

Ținând seama de cronologia relativă dintre fazele culturilor Gumelnița în sud și a culturilor Tiszapolgar-Bodrogkeresztur în nord, se poate face precizarea că seriile de figurine de aur din cele două arii de răspîndire au evoluat în timp una după alta, independent. Se cuvine însă remarcă că în seria sudică (gumelnițeană) evoluția s-a desfășurat de la formele *complicate* la cele *simple*, pe cînd în vasta arie a complexului Tiszapolgar-Bodrogkeresztur (unde seria figurinelor de aur a început cu piesele de la Tibava²⁶ din R. S. Cehoslovacia) evoluția s-a produs invers și anume : de la forme *simple* la cele *complicate*.

Avînd în vedere faptul că figurinele de aur, rotunde, se cunosc în neoliticul Greciei, încă din cursul culturii Sesklo²⁷, deci dintr-o perioadă mai veche decît cele din preajma Dunării, ne socotim îndreptățiți a le considera în ansamblu, din punct de vedere tipologic, originare din sudul mediteranean. Credem de aceea că tipul acesta de figurine s-a răspîndit în regiunile noastre dinspre sud, pe două căi deosebite : pe o cale est balcanică, ajungînd în aria de răspîndire a culturii Gumelnița, unde, precum am arătat, a avut o evoluție destul de bogată și pe o cale vest balcanică, prin R.S.F. Iugoslavia (unde se cunosc mai multe piese în aria culturii Vinča), apoi de-a lungul Tisei pînă în aria de răspîndire a complexului Tiszapolgar-Bodrogkeresztur (în preajma cotului mare al Tisei), ulterior răspîndindu-se spre sud-est, spre centrul Transilvaniei și în sfîrșit pe calea schimburilor ajungînd și în vestul Moldovei.

Figurinele de aur gumelnițene rotunde au fost imitate în lut ars mai ales în nordul R.P. Bulgaria²⁸. Astfel de piese de lut ars, cu cîte două orificii mici pe margine au fost descoperite în mai multe așezări²⁹.

²⁵ Vladimir Dumitrescu, *Dacia*, N.S., 8, 1964, p. 62.

²⁶ K. Andel, *SlovArch*, 6, 1958, 1, p. 38—46, fig.

²⁷ Hortensia Dumitrescu, *op. cit.*, p. 77, fig. 6/7.

²⁸ N. Anghelov, *op. cit.*, p. 44.

²⁹ *Ibidem*, p. 44. Piese de lut ars găsite la Ruse, Hotnița.

Se pune întrebarea : ce anume reprezentau piesele rotunde de aur? N. Angelov publicînd piesele din tezaurul de la Hotnița a considerat că ele reprezintă un cap omenesc și anume : cele două orificii mici ar reda ochii, iar orificiul mare ar reprezenta gura larg deschisă³⁰. După părerea noastră, dacă avem în vedere și figurinele similare din zona nordică, piesele reprezintă nu capul omenesc, ci ele redau, este drept foarte stilizat, întreg corpul omenesc. La seria gumelnițeană mai veche, prelungirea laterală reprezintă desigur capul, iar cele două orificii mici, ochii. Partea rotundă înfățișează în realitate întreg corpul omenesc, căci pe figurinele din zona nordică, lingă marginea de sus a părții rotunde — deasupra orificiului mare — sînt redați (prin două proeminențe mici) sinii. În funcție de cele arătate, considerăm că piesele de care ne-am ocupat reprezintă de fapt chipuri foarte stilizate de femei în poziție de naștere³¹.

Figurinele de aur au avut un caracter magic și erau în directă legătură cu cultul fecundității. În sprijinul acestei păreri amintim și găsirea unei astfel de piese în dreptul gîtului unei fete și prin observația făcută la Vidra unde o astfel de piesă s-a găsit în dreptul pieptului vasului antropomorf de cult reprezentînd un chip de femeie.

Problemele analizate referitoare la figurinele de aur, constituie numai o ramură modestă a bogatei problematice privitoare la figurinele și mai ales la credințele oamenilor neolitici din regiunile noastre.

LES FIGURINES D'OR DE L'AIRE DE DIFFUSION DE LA CULTURE GUMELNIȚA

RÉSUMÉ

Six endroits (trois au nord et trois au sud du Danube, ces derniers dans la R.P. de Bulgarie) appartenant à l'aire de diffusion de la culture Gumelnița ont livré onze figurines d'or. L'examen, effectué sur quelques-unes de ces pièces, a montré qu'elles sont confectionnées en or avec une petite quantité d'argent (jusqu'à 7,5 %), ce métal provenant fort probablement des gisements de Thrace ou de Macédoine. Les figurines de la phase Gumelnița A 2 sont de forme circulaire avec une protubérance et un grand orifice au centre, celles de la phase B 1 sont également circulaires, mais avec un petit orifice ou bien sans aucun orifice. On a remarqué des analogies morphologiques avec les figurines trouvées dans l'aire Tiszapolgar-Bodroghkeresztur. Toutes ces figurines d'or sont considérées en général comme originaires du Sud méditerranéen ; elles ont irradié vers le Nord, jusque dans nos régions, en suivant deux voies, l'une est-balkanique (qui les entraîna dans l'aire de la culture Gumelnița), l'autre ouest-balkanique à travers la Yougoslavie orientale (où l'on a découvert plusieurs pièces), et remontant ensuite la Tisza jusque dans l'aire du complexe Tiszapol-

³⁰ *Ibidem*, p. 44.

³¹ Părere menționată și de Hortensia Dumitrescu, *op. cit.*, p. 88.

gar-Bodrogkeresztur. Si dans l'aire Gumelnița leur évolution s'est développée dans le sens d'une simplification des formes, à une époque ultérieure cette évolution dans l'autre zone a suivi un cours inverse.

Ces figurines (portées comme pendentifs) reproduisent, très stylisées, l'image d'une femme en train de mettre au monde un enfant.

EXPLICATION DES FIGURES

Fig. 1. La carte de la diffusion des figurines d'or dans l'aire de la culture Gumelnița (la zone hachurée). Le numérotage de la carte corespondant à celui du texte.

Fig. 2. Figurines d'or mises au jour dans l'aire de la culture Gumelnița.

ANCORE DIN TOMIS

DE

VASILE COSMA

În urma prospectărilor submarine ce le-am întreprins în anul 1969 în imediata vecinătate a portului Constanța am descoperit un mare număr de elemente arhitectonice antice din marmură¹. Lucrările au fost continuate în vederea stabilirii cu exactitate a suprafeței pe care sînt dispersate, precum și poziționarea pe hartă². În vara anilor 1971 și 1972 am extins aria investigațiilor și am continuat prospectările în micul golf situat la baza digului de nord al portului actual. Din această zonă am scos la suprafață o amforă întreagă precum și diferite fragmente ceramice grecești și romane. De asemenea, din punctele indicate în fig. 1, la adîncimi situate între 5 și 12 metri am recuperat numeroase traverse din plumb și diverse părți de ancoră³. Prezența lor grupată indică un loc de ancorare sau de refugiu al navelor. În rîndurile ce urmează mi-am propus să prezint aceste elemente din plumb și să procedez la reconstituirea a două ancore cu traversă mobilă ce au fost descoperite de noi, în rada portului Tomis.

Traverse și părți de ancoră

1. *Traversă fixă* din plumb, dedimensiune mijlocie (fig. 2A). L. 1,1 m, greutate 68,5 kg, întreagă. Plumbul a fost turnat peste un miez din lemn. Lăcașul pentru fixarea fusului ancorei este traversat de o pană opritoare

¹ Arhitrave, frize, piese de antablament, ce se află împrăștiate pe o suprafață de circa 3 000 m². Cf. V. Cosma, BMI, 1, 1973, p. 31.

² Conform informațiilor ce le deținem, nu poate fi admisă ca singură ipoteză posibilă scufundarea țărmului în urma unor mișcări tectonice. Nu este exclus ca aceste piese să fi fost aruncate în mare în cursul ultimelor secole, în vederea consolidării unor lucrări portuare. Evlyla Celebi a descris în 1651 ocuparea Constanței de către turci: „Küstendje a fost o puternică cetate. Deoarece Baiazid Ildirim a întâmpinat mari greutăți cu cucerirea ei, a pus de a distrus-o, iar pietrele le-a aruncat în mare. Și acum de pe deal, se văd împrejurul țărmului urmele cetății dărîmate”. Cf. Ionescu Dobrogeanu, *Tomii — Constanța*, 1931, p. 45.

³ Pentru elementele de ancoră scoase la suprafață în 1971, vezi V. Cosma, *Anchors from Tomis*, International Journal of Nautical Archaeology (JNA), 2, Londra, 1973, nr. 2, p. 235—241.

din lemn ce are secțiunea patrată cu latura de 0,045 m. Corpul traversei se subțiază ușor spre extremități și în același timp se încovoie foarte puțin spre partea superioară. Nu prezintă inscripții sau reprezentări în relief. Dimensiunile lăcașului destinat fusului ancorei $0,110 \times 0,080$ m, raportul laturilor 1,4.

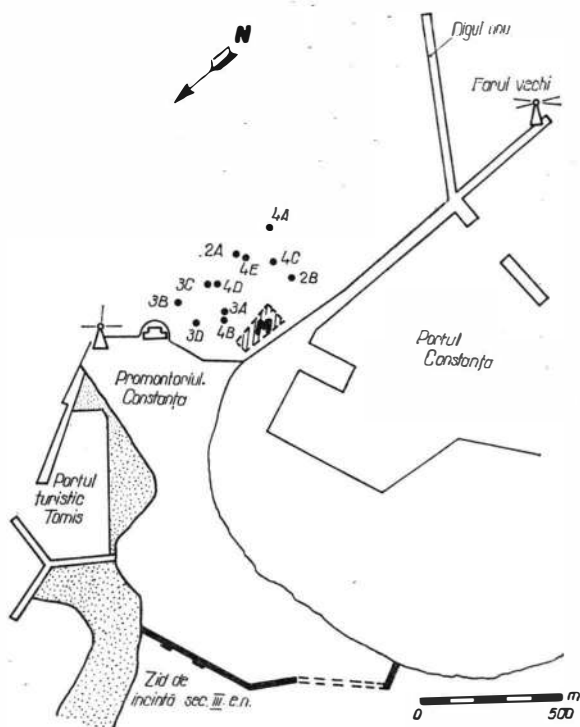


Fig. 1. Constanța, schița situației. Localizarea elementelor de ancoră, numerotare conform fig. 2, 3 și 4. Elemente arhitectonice antice din marmură, M.

2. *Traversă fixă* din plumb, de mică dimensiune (fig. 2B). L. 0,6 m, greutate. 13,2 kg, întregită. Plumbul a fost turnat peste un miez din lemn, care are secțiunea patrată cu latura de 0,025 m, ce traversează lăcașul central. Dimensiunile lăcașului central pentru fixarea fusului $0,102 \times 0,050$ m — raportul laturilor 2. Unul din brațele traversei a fost rupt în antichitate, probabil în timpul unei manevre de scoatere a ancorei după ce aceasta s-a agățat de o stîncă. Au fost recuperate ambele fragmente, fapt care a permis întregirea traversei.

Forma constructivă a tipului de ancoră din lemn cu traversă fixă din plumb este cunoscută încă din anul 1930 în urma descoperirii unui exemplar întreg în Lacul Nemi⁴. Numeroase traverse asemănătoare au fost

⁴ Este ancora unei nave de 1 500—2 000 tone (sec. I î.e.n.) ce a aparținut împăratului Caligula. Cf. Guido Ucelli, *Le navi di Nemi*, Roma, 1950, p. 113, fig. 118; p. 243, fig. 275; p. 245, fig. 278. La această ancoră, în locul de îmbinare a brațelor cu fusul nu este utilizată binecunos-

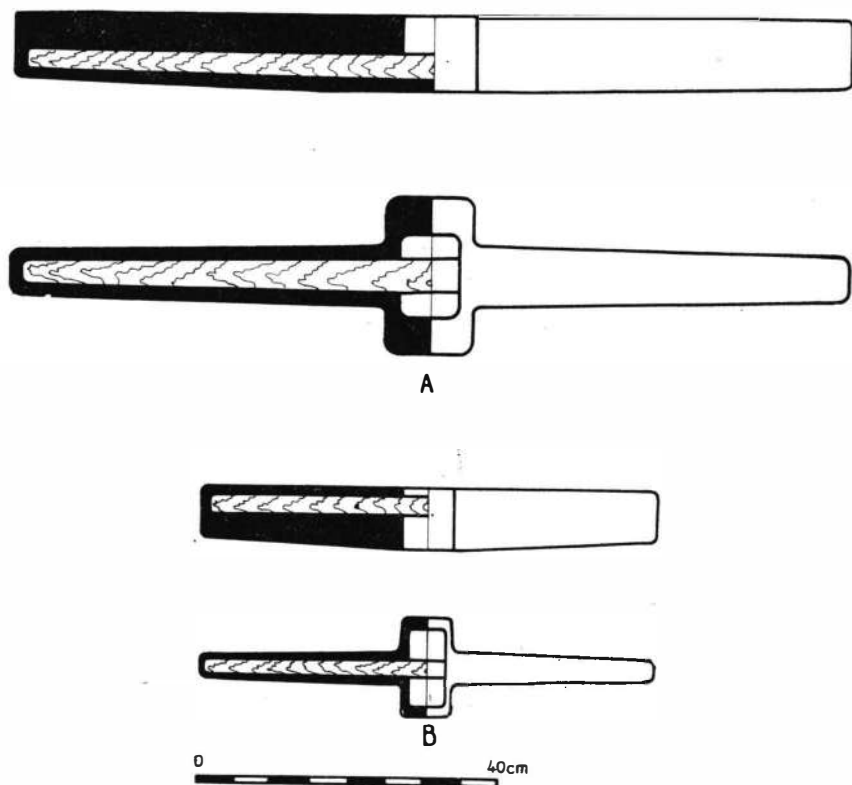


Fig. 2. A, B traverse fixe.

descoperite în bazinul mediteranean. Pe litoralul românesc, în vecinătatea portului Mangalia a fost descoperit în 1967 un fragment dintr-o traversă fixă cu dimensiuni foarte mari⁵. Traversa reconstituită se află la Muzeul de arheologie din Constanța (inv. nr. 17 615).

3. *Traversă mobilă* din plumb (fig. 3A). L. 0,78 m, greutate. 20,8 kg, întreagă. Corpul păstrează aceeași grosime pe toată lungimea și se încovoie ușor spre partea superioară. Prezintă deformări, extremitățile sînt ușor torsionate. Traversa este prevăzută cu o gaură cu diametrul 0,017 m ce servea la fixarea ei de fusul ancorei. Distanța dintre marginea

cuta piesă de legătură cu trei lăcașuri. Pentru un tip de ancoră cu traversă fixă și piesă de legătură, vezi Joan du Plat Taylor, *Marine archaeology*, Londra, 1965, p. 193, fig. 75.

⁵ C. Scorpan, *SCI*, 21, 1970, 4, p. 639–647. Autorul prezintă o jumătate dintr-o traversă fixă ce a avut lungimea totală de aprox. 2,37 m și greutatea de circa 400 kg. Articolul conține confuzii privind construcția ancorelor și a terminologiei uzuale. Autorul consideră „ancorele din plumb” compuse numai din traversă și fusul din lemn. Este ipoteza emisă în 1929 de Friedrich Moll care în lipsa altor elemente a imaginat un tip de ancoră numai prin greutate și presare. Cf. G. Ucelli, *op. cit.*, p. 244–246, fig. 277; p. 248, nota 19; Friedrich Moll, *AA*, 44, 1929. De asemenea nu putem împărtăși părerea lui C. Scorpan care atribuie traversa de ancoră de la Mangalia unei corăbii cu un tonaj de 3 000–10 000 de amfore, considerînd-o cea mai mare și cea mai grea traversă cunoscută. Dimensiunile acestei traverse sînt de fapt aproape identice cu cele ale ancorei din Lacul Nemi (vezi supra nota 4).

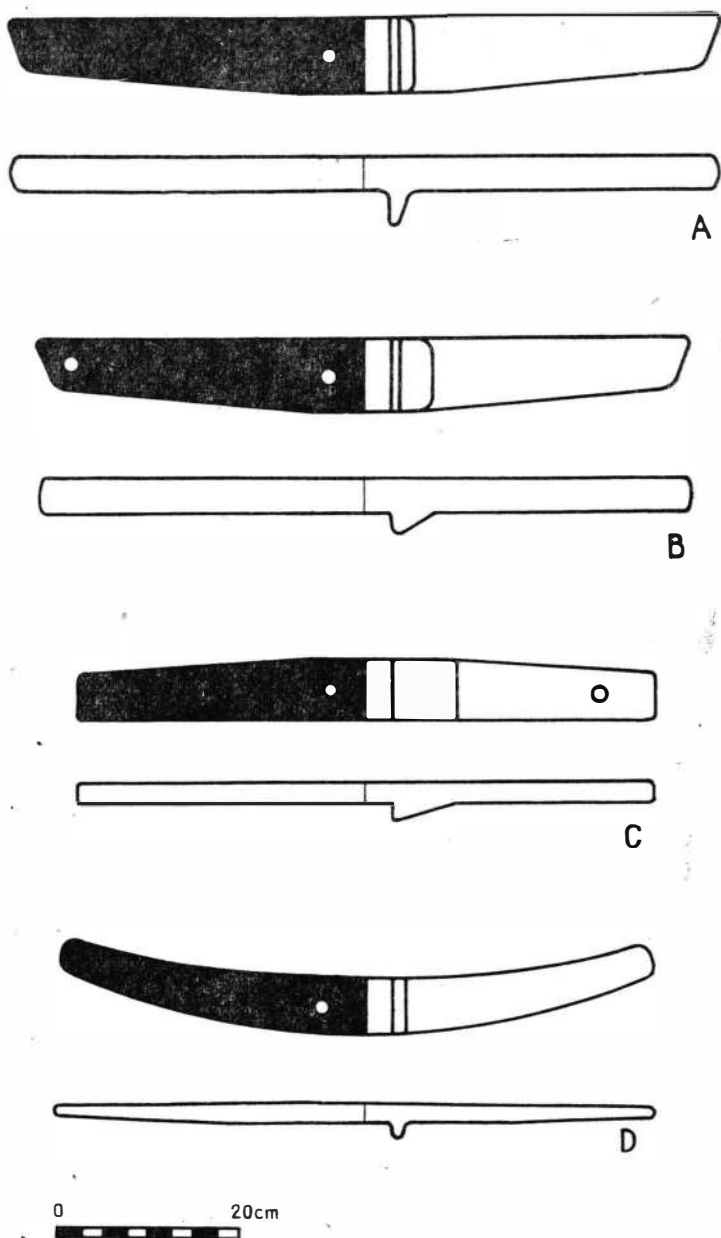


Fig. 3. A, B, C, D traverse mobile.

acestei găuri și pragul opritor al traversei (grosimea fusului ancorei) este de 0,06 m. Întrucât a fost găsită la mică distanță de piesa de legătură (fig. 4B) sîntem îndreptățiți să credem că au făcut parte din aceeași ancoră.

4. *Traversă mobilă* din plumb (fig. 3 B). L. 0,715 m, greut. 18 kg, întreagă. Similară cu cea precedentă. Distanța prag opritor — gaura de fixare tot 0,06 m. La una din extremități prezintă o gaură cu diam. 0,015 m ce servea probabil la fixarea saulei pentru geamandura ancorei.

5. *Traversă mobilă* din plumb (fig. 3 C). L. 0,630 m, greut. 9,300 kg, întreagă. Distanța prag opritor — gaura de fixare 0,06 m. Față de celelalte traverse mobile prezintă următoarea particularitate: pragul opritor este situat de cealaltă parte a axului transversal al traversei, fapt care ne permite să clasificăm traversele pe dreapta sau pe stînga. În cazul în care considerăm pragul opritor de aceeași parte, distingem traverse care au pantă în partea de sus, sau în partea de jos. Traversa noastră este prevăzută la una din extremități cu o gaură cu diametrul 0,014 m unde se lega saula pentru geamandură. A fost găsită împreună cu piesa de legătură (fig. 4 D) cu care a făcut parte din aceeași ancoră. Modul în care erau dispuse una față de cealaltă, arăta că au fost deplasate din poziția lor inițială.

6. *Traversă mobilă* din plumb (fig. 3 D). L. 0,65 m, greut. 5,95 kg, întreagă. Corpul se subțiază spre extremități și în același timp se încovoie spre partea superioară în forma unui arc de cerc⁶. Distanța prag opritor — gaura de fixare este aceeași ca la toate celelalte traverse.

7. *Piesă de legătură* din plumb (fig. 4 A). L. 0,66 m, l. 0,135 și \hat{I} . 0,07 m. Greut. 20,200 kg, întreagă. Ușor deformată, prezintă o curbura cu centrul situat la îmbinarea brațelor cu fusul. Lăcașul fusului și al unuia din brațe, fisurate. Plumbul este într-un stadiu avansat de degradare. Dimensiunile lăcașului central $0,155 \times 0,108$ m, raportul laturilor 1,4. Prin măsurarea înclinării pereților lăcașelor, rezultă unghiul dintre brațele ancorei și fus de circa 30° ⁷.

8. *Piesă de legătură* din plumb (fig. 4 B). L. 0,47 m, l. 0,1 și \hat{I} . 0,04 m. Greut. 9,8 kg, întreagă. Dimensiunile lăcașului destinat fusului $0,115 \times 0,06$ m, raportul laturilor 1,9. Această piesă a fost găsită la o mică distanță de traversa mobilă (fig. 3 A) fapt ce ne îndreptățește să credem că au făcut parte din aceeași ancoră. Media măsurărilor privind înclinarea pereților lăcașelor indică unghiul format între brațele ancorei și fus de circa 22° .

9. *Piesă de legătură* din plumb (fig. 4 C). L. probabilă 0,44 m, l. 0,09 și \hat{I} . 0,05 m. În stare fragmentară; se păstrează un lăcaș al unuia din brațe și o parte din lăcașul central. Greutatea fragmentului 3,2 kg. Nu este posibilă determinarea dimensiunilor lăcașului fusului ancorei sau înclinarea brațelor.

10. *Piesă de legătură* din plumb (fig. 4 D). L. 0,350 m, l. 0,074 m, \hat{I} . 0,048 m. Greut. 3,2 kg, întreagă. Deteriorată; prezintă câteva rupturi. Plumbul într-un stadiu avansat de descompunere. Dimensiunile lăcașului central $0,088 \times 0,05$ m, raportul laturilor aproximativ 1,8. Unghiul format între brațe și fus $22 - 25^\circ$. A fost găsită împreună cu traversa mobilă (fig. 3 C) cu care a făcut parte din aceeași ancoră.

⁶ Prezintă o formă mai puțin înțilnită. La muzeul din Sozopol (Bulgaria) se află câteva traverse de acest tip cu greutăți diferite între 5–25 kg.

⁷ La ancora din Lacul Nemi, unghiul dintre brațe și fus este de asemenea de 30° . Vezi G. Ucelli, *op. cit.*, p. 245, fig. 278.

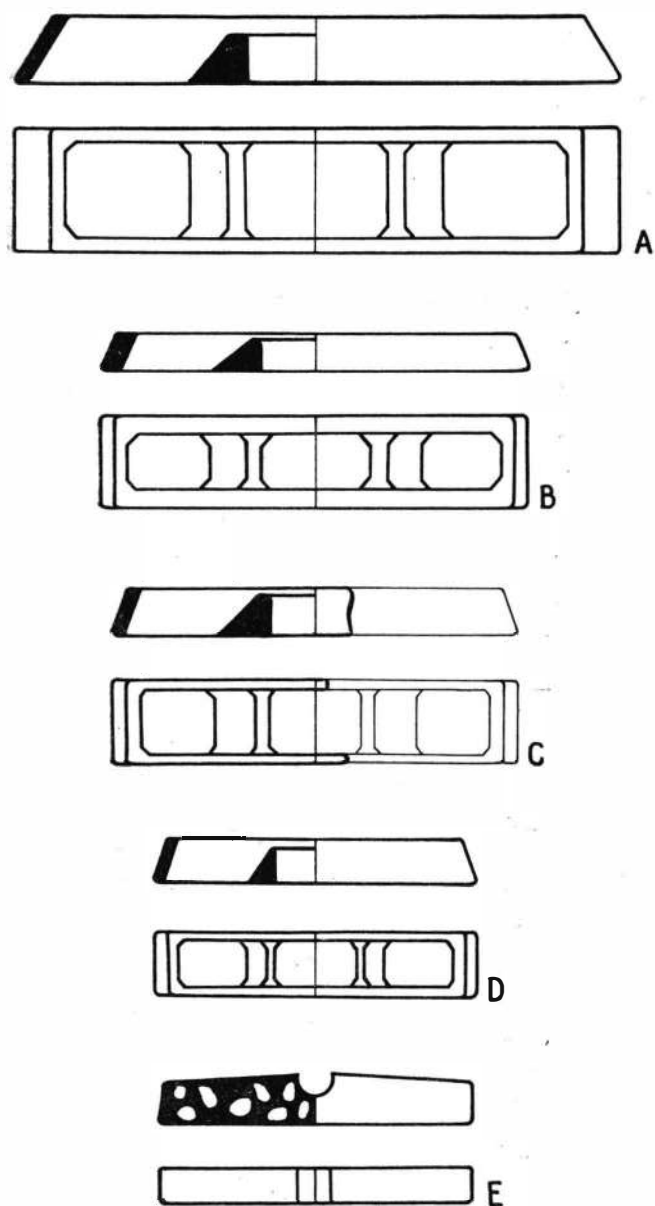


Fig. 4. A, B, C, D piese de legătură; E, bară din plumb.

O piesă de legătură de un tip neobișnuit a fost descoperită în anul 1969 lângă portul Brindisi. Aceasta este prevăzută numai cu două lăcșuri; unul pentru fus și celălalt cu pereții înclinați pentru brațul ancorei⁸.

11. *Bară din plumb* (fig. 4 E) a cărei destinație nu se cunoaște cu certitudine. L. 0,34 m, l. 0,055 m, grosime 0,04 m. Greut. 3,5 kg, întreagă. În interior conține bucăți din piatră sparte neuniform care au fost introduse în plumbul topit (fig. 8). O pereche de piese asemănătoare, însă din plumb masiv, se află la Muzeul din Palermo. Asupra rolului funcțional al acestor piese, s-au emis diferite ipoteze⁹.

Datarea traverselor și elementelor de ancoră prezentate mai sus, nu poate fi făcută cu exactitate. Nu au fost găsite împreună cu amfore bine determinate care să fi provenit de la aceeași epavă.



Ancore cu traversă mobilă din rada portului Tomis (Reconstituire).

Descoperirile făcute pînă acum permit să se afirme că ancorele cu traversă mobilă din plumb și-au făcut apariția încă din epoca elenistică. În bazinul mediteranean au fost găsite numeroase traverse de acest tip¹⁰.

Modul de îmbinare al traversei mobile la ancorele din lemn cu plumb s-a transmis și la ancorele din fier, dat fiind simplitatea construcției. Ancorele din fier cu două brațe din epoca romană și bizantină erau prevăzute de asemenea cu traverse mobile, cu unele deosebiri privind forma și dimensiunile¹¹. Avantajele prezentate de acest tip de ancoră au făcut ca aceasta să fie reînviată în anul 1852 de căpitanul Rodger din marina engleză, sub denumirea de ancoră tip *Amiralitate*.

Reconstituirea celor două ancore cu traversă mobilă din rada portului Tomis este prezentată în fig. 9. Baza de plecare au constituit-o atît

⁸ Cf. Gerhard Kapitän, *Archaeology*, 24, 1971, nr. 1, p. 52—53. S-a emis ipoteza că această piesă de legătură a aparținut unui tip de ancoră cu un singur braț, folosită la ambarcațiuni pescărești. Alte două piese similare au fost descoperite lângă Xanten (la nord de Duisburg — R.F.G.) într-un lac care a făcut parte cîndva din albia Rinului. G. Kapitän, *Greco — Roman anchors and the evidence for the one-armed wooden anchor in antiquity*, Colston Papers, 23, Londra, 1972, p. 383—394.

⁹ G. Kapitän (*Un hallazgo arqueológico importante en Siracusa*, CRIS, Revista de la mar, 120, Barcelona, 1969, p. 26—31, fig. 4) presupune că aceste piese au fost turnate direct în traversa fixă a unui tip de ancoră din lemn. Alt tip de piese asemănătoare funcțional au fost descoperite lângă Kyrenia. Este vorba de trei bare din plumb pentru care s-a emis ipoteza că au fost de asemenea introduse în interiorul elementelor componente ale unei ancore din lemn. Cf. David I. Owen, *Archaeology*, 24, 1971, nr. 2, p. 126; Idem, *Antike Welt*, 1, 1973, p. 3—10.

¹⁰ Traversa mobilă și piesa de legătură a ancorei din Siracusa. Cf. Joan du Plat Taylor, *op. cit.*, pl. 31; Altă ancoră cu traversă mobilă la Isola Lunga (Sicilia). Cf. G. Kapitän, *Sicilia Archeologica*, 16, Trapani, 1971, p. 13—22; Honor Frost, *JNA*, 1, 1972, p. 113—117, fig. 2, 3.

¹¹ O ancoră din fier cu două brațe în greutate de 417 kg a fost descoperită în anul 1930 în Lacul Nemi. Cf. G. Ucelli, *op. cit.*, p. 113, fig. 117. Ancoră cu traversă mobilă descoperită la Pompei. *Ibidem*, p. 239, fig. 272. Un tip de ancoră din fier a cărei formă trădează o puternică influență a ancorelor din lemn, descoperită în provincia Gerona în Spania. Cf. Federico Foerster, CRIS, Revista de la mar, 122, Barcelona, 1969, p. 22—23. Un număr de opt ancore din fier cu traversă mobilă provin din depozitul de mărfuri al Edificiului roman cu mozaic. Cf. A. Rădulescu, *Pontica*, 6, 1973, p. 196, fig. 4. Ancore identice cu cele de la Constanța, vezi G.F. Bass, *Underwater Archeological Expedition to Turkey 1963*, *National Geographic Society Research Reports*, Washington, 1968, p. 21—34; Idem, *A Byzantine Trading Venture*, *Scientific American*, 2, 1971, p. 23—33.

relațiile între dimensiuni cît și forma constructivă a pieselor componente. Prin analiza acestor elemente, au început să se conturze atît forma cît și dimensiunile ancorelor întregite.

Poziționarea pragului opritor al traversei mobile, precum și orificiul situat la o anumită distanță de acesta, arată clar că numai aceste două elemente servesc la fixarea traversei pe fusul ancorei. În urma măsurătorilor s-a constatat că jumătatea distanței dintre pragul opritor și marginea găurii pentru fixare este în același timp și jumătatea traversei. De fapt, distanța dintre aceste două elemente reprezintă tocmai grosimea fusului din lemn al ancorei (fig. 3). Profilul traversei mobile prezintă o particularitate care poate trece foarte ușor neobservată și anume: în partea din mijloc, în porțiunea care intră în lăcașul practicat în fusul din lemn al ancorei, traversa prezintă un profil cu laturile paralele (fig. 3A, 3B și 3C). Această formă servește la așezarea și fixarea rigidă în fusul ancorei.

În ceea ce privește modul de fixare al traversei mobile pe fus sînt posibile două soluții, ambele la fel de simple: un bolț opritor, sau o bucată de parimă trecută prin orificiul traversei și legată în jurul fusului. Această a doua soluție se pare că era cel mai des folosită. Una din traverse, și anume cea din fig. 3 B, prezintă în orificiul de fixare resturi ale saulei din cîneapă ce a servit la fixarea de fusul din lemn.

O altă particularitate a unor ancore folosite în rada portului Tomis este forma constructivă a ghearelor metalice. Aceasta este diferită de forma ghearelor ancorei din Lacul Nemi, sau a celor găsite lângă Kyrenia ¹².

Într-una din ultimele zile ale campaniei din 1971 am găsit trei piese din fier a căror utilizare nu am bănuț-o pentru moment. Piese erau din fier lat de circa 0,08 m, lungi de 0,8 — 1 m și groase de aproximativ 0,01 m. Numai la unul din capete aveau forma unei gheare de ancoră. Ulterior am dedus destinația lor (vezi fig. 9/1).

Ancora cu traversă mobilă nr. 1

Întrucît traversa mobilă (fig. 3 A) și piesa de legătură (fig. 4 B) au fost găsite foarte aproape una de alta, se poate spune cu certitudine că au făcut parte din aceeași ancoră. Acest fapt va fi confirmat după cum vom vedea și de relațiile ce există între dimensiunile lor de îmbinare (fig. 9/1). În ceea ce privește lungimea fusului și a brațelor ancorei reconstituite, fără a greși prea mult putem adopta rapoartele dintre dimensiunile ancorei din Lacul Nemi.

$$\frac{\text{Lungime fus}}{\text{Lungime traversă}} = 2,4$$

$$\frac{\text{Lungime fus}}{\text{Lungime braț}} = 2,2$$

$$\frac{\text{Lungime traversă}}{\text{Lungime braț}} = 0,92$$

¹² Un tip de gheare de ancoră din bronz vezi D.I. Owen, *op. cit.*, p. 127.

Pentru aceste rapoarte, rezultă cu aproximație următoarele dimensiuni :

$$\text{Lungimea fusului} = 0,78 \times 2,4 = 1,8 \text{ m}$$

$$\text{Lungimea brațelor} = \frac{0,78}{0,92} = 0,85 \text{ m}$$

Revenind la traversele mobile din fig. 3 observăm cu surprindere că deși au dimensiuni diferite, distanța între pragul opritor al traversei și marginea găurii de fixare este la toate de 0,06 m. Această dimensiune reprezintă, după cum am văzut, latura mică a fusului ancorei. Conform dimensiunilor lăcașului central al piesei de legătură (fig. 4 B) rezultă secțiunea de 0,06 X 0,120 m pentru fusul ancorei ce încercăm să o reconstituim. Având în vedere că atât traversele cât și piesa de legătură indică aceeași dimensiune pentru latura mică a fusului, apar foarte clar următoarele aspecte :

— Se confirmă din punct de vedere dimensional că traversa din fig. 3 A a făcut parte din aceeași ancoră cu piesa de legătură din fig. 4 B.
— Traversa mobilă din fig. 3 B poate fi folosită la aceeași ancoră în locul traversei mobile fig. 3 A.

Cele două traverse, deși au fost turnate în forme diferite, cu dimensiuni în general diferite, dimensiunile care asigură ansamblarea traversei cu fusul ancorei, sînt identice :

— Distanța prag — gaura de fixare 0,06 m.

— Grosimea ambelor traverse 0,038 m.

Este foarte normal ca uniformizarea anumitor dimensiuni ale ancorelor să fi apărut ca o necesitate acută în timpul navigației. Cum pe puntea unei nave existau mai multe ancre, dimensiunile lor de ansamblare dintre traversă și fus fiind aceleași la toate, fiecare traversă putea fi montată la oricare din ancore. Nu trebuie să uităm că de foarte multe ori ancora se agăța de stînci și în acest caz putea fi pierdută sau recuperată numai în parte. Faptul că traversa mobilă din fig. 3 D cu greutatea de 6 kg (de circa trei ori mai mică decît celelalte) respectă dimensiunea de 0,06 m, denotă că exista un pronunțat grad de uniformizare a dimensiunilor.

Toate aceste elemente ne fac să credem că această uniformizare privea nu numai ancorele aceleiași corăbii, ci s-a extins și asupra celor pentru corăbiile de tonaj apropiat. Este posibil ca această acțiune de uniformizare să fi fost rezultatul unei nevoi imperioase și să fi dus la o standardizare, prin relațiile curente ce desigur existau între navigatori și meșterii care se ocupau cu turnarea pieselor din plumb. În acest mod, corăbierii puteau folosi traverse ce proveneau de la ancorele altor corăbii de același tonaj, sau le puteau procura de la ateliere specializate.

Dat fiind avîntul economic al Tomisului în epoca romană, odată cu intensificarea comerțului și a navigației, au apărut ca o strictă necesitate ateliere care construiau sau reparau diferite tipuri de nave. Perioada de stabilitate și înflorire a cetății din sec. I—III e.n. a permis dezvoltarea și perfecționarea tehnologiei acestor meșteșuguri.

Ancora cu traversă mobilă nr. 2.




Fig. 5. A, B traverse fixe.

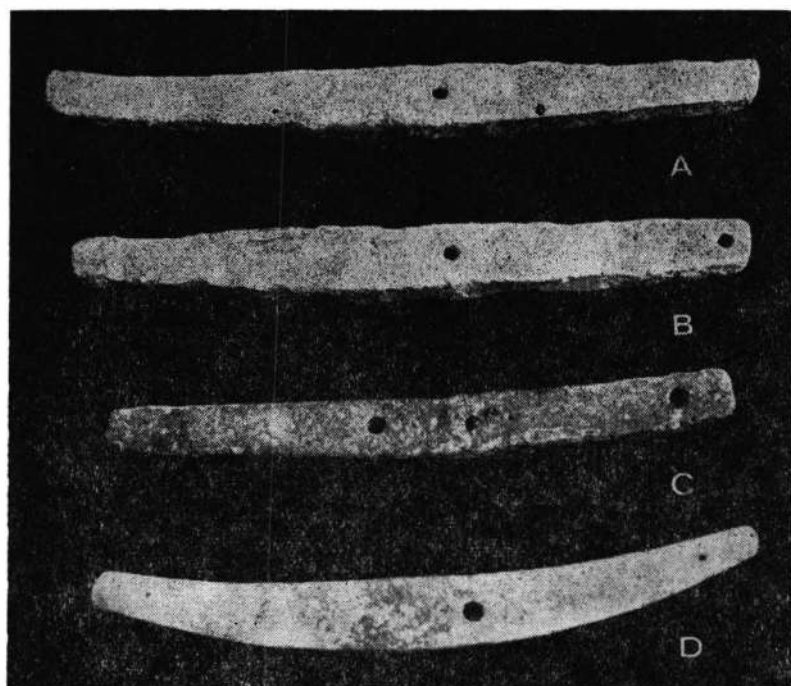


Fig. 6. A, B, C, D traverse mobile.

Traversa mobilă (fig. 3 C) și piesa de legătură (fig. 4 D) au făcut parte din aceeași ancoră (fig. 9.2). Folosind același raționament ca și în cazul ancorei precedente, rezultă următoarele dimensiuni :

Lungimea fusului = 1,5 m.

Lungimea brațelor = 0,68 m.

Traversa mobilă indică grosimea fusului ancorei de 0,06 m. Lăcașul central al piesei de legătură (fig. 4 D) are dimensiunile aproximative de $0,088 \times 0,05$ m. Comparînd aceste date putem spune că fusul ancorei ar fi avut secțiunea probabilă $0,100 \times 0,06$ m care îi permitea interschimbabilitatea traverselor mobile standardizate, iar în partea inferioară a

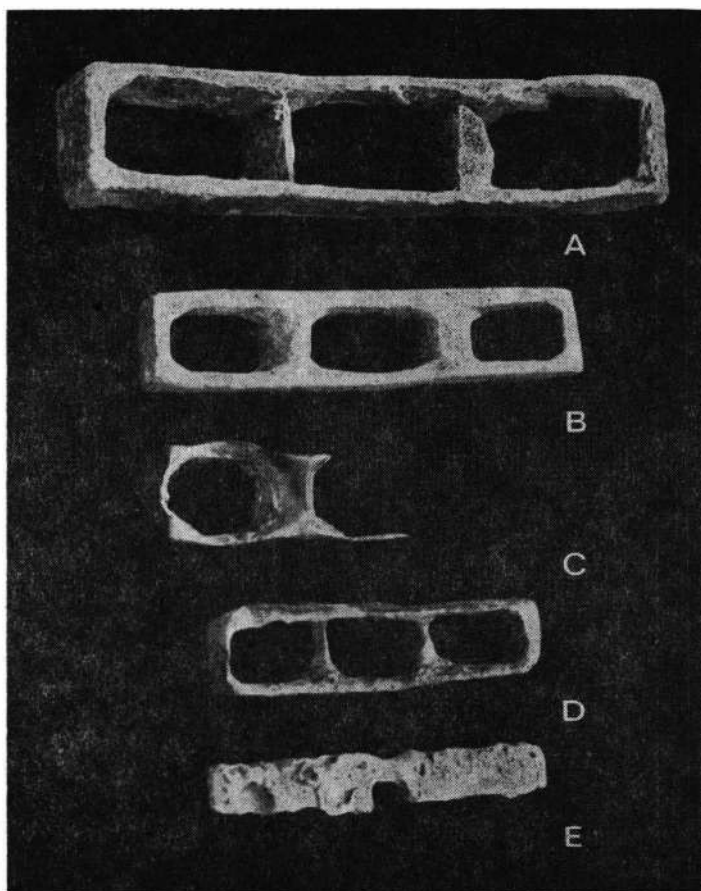


Fig. 7. A, B, C, D piese de legătură; E, bară din plumb.

fost cioplit la dimensiunea lăcașului piesei de legătură. Este posibil ca ancora propriu-zisă să fi fost mai veche, de altă proveniență, iar traversa mobilă să fi fost înlocuită ulterior.

După toate acestea este foarte firesc să ne întrebăm ce fel de corăbii puteau fi dotate cu asemenea ancore?

Se știe că greutatea ancorei se stabilește în funcție de tonajul și caracteristicile navei. Cu titlu informativ, la navele moderne greutatea ancorei reprezintă circa 1/1000 din tonaj¹³. Pentru navele cu vele din

¹³ Vezi ancoră, *Lexiconul tehnic român*, ed. 1957, p. 418.

secolul trecut, în funcție de tonaj erau folosite ancore din fier cu două brațe, cu traversă fixă cu următoarele greutateți¹⁴;

Tonajul vasului	Nr. ancorelor	Greutatea ancorei (kg)
100	2	250
250	3	500
500	3	900
750	3	1 200
1 000	3	1 500

Pentru a înțelege semnificația tonajelor înscrise în tabelul de mai sus, ne vom referi la unele lucruri cunoscute. Se știe că navele comerciale de tonaj mediu pentru distanțe lungi, așa-zisele *naves onerariae* aveau o capacitate de transport de circa 3 000 de amfore la care corespund circa 200–280 tone deplasament total¹⁵.



Fig. 8. Bară din plumb în care au fost introduse fragmente din piatră.

Corelind toate aceste date, este evident că cele două ancore descoperite în rada portului Tomis provin de la ambarcațiuni mici, cu capacitatea sub 25 tone, probabil pentru transporturi între porturi învecinate. Nu este exclus, dat fiind numărul lor însemnat, să fi provenit de la o formație de vase de luptă.

¹⁴ H. Paasch, *De la quille à la Pomme de Mât — Dictionnaire de marine*, Paris, 1901, p. 244.

¹⁵ F. Benolt, *Architecture navale et tonnage des navires à l'époque hellénistique et romaine*, *Atti del II Congresso Internazionale di Archeologia Sottomarina — Albenga 1958*, Bordighera, 1961, p. 347–357.

În ceea ce privește traversa fixă din fig. 2 A precum și piesa de legătură (fig. 4 A) provin cu certitudine de la ancorele unor nave comerciale de tonaj mediu pentru distanțe lungi (*naves onerariae*).

Concluzii privind construcția ancorelor din lemn

Ne vom referi în primul rând la rezultatul comparativ al dimensiunilor lăcașului pentru fus, respectiv raportul laturilor la câteva traverse fixe pentru care sîntem în posesia datelor necesare:

	Dimensiunile lăcașului fus (metri)	Raportul laturilor
Traversa fig. 2 A	0,110 × 0,080	1,4
Traversa fig. 2 B	0,102 × 0,050	2
Traversa fixă Mangalia (vezi nota 5)	0,300 × 0,210	1,4
Traversa fixă Lacul Nemi (vezi nota 4)	0,300 × 0,200	1,5

Pornind de la aceste date verificate și în alte cazuri pe care le prezentăm în rîndurile ce urmează, putem afirma că, în general, raportul laturilor pentru fusurile ancorelor cu traversă fixă ar avea valori cuprinse între 1,3 și 1,6. Desigur, nu este posibil ca absolut la toate traversele fixe dimensiunile lăcașului să respecte riguros acest raport. Ele provin din ateliere diferite, situate pe o arie vastă și dintr-o perioadă relativ lungă de timp. Însăși traversa fig. 2 B se abate de la constatările noastre generale.

Întrucît traversele recuperate de noi reprezintă un număr foarte redus, am extins observațiile noastre și asupra celor 30 de traverse fixe cu greutate diferite între 5,7 și 266,5 kg ce provin din vecinătatea portului Ceuta (Gibraltar)¹⁶. Stabilind raportul laturilor lăcașului central în limita preciziei oferite de fidelitatea schițelor publicate de autori, rezultă următoarele cifre statistice:

Raportul laturilor lăcașului central	Numărul de traverse fixe	Procente din total
1 — 1,25 inclusiv	4	13,4 %
1,3 — 1,6 „	21	70 %
1,7 — 2 „	5	16,6 %

În ceea ce privește piesa de legătură din fig. 4 A putem face unele observații noi. După cum am văzut anterior, lăcașul central al acestei piese are dimensiunile 0,155 × 0,108, raportul laturilor 1,4.

În urma acestei constatări consider că putem afirma cu suficientă certitudine că piesa de legătură fig. 4 A a făcut parte dintr-o ancoră cu traversă fixă.

¹⁶ J. Bravo Pérez și J. Bravo Soto, *Vestigios del pasado de Ceuta*, Inmersión y ciencia, 4, Barcelona, 1972, p. 26—39.

Raționamentul poate fi extins și asupra ancorelor cu traversă mobilă. Pentru aceasta să vedem ce relații există între dimensiunile fusului, respectiv lăcașului central al piesei de legătură.

	Dimensiuni lăcaș fus (m)	Raportul laturilor
Ancora nr. 1 (fig. 9/1)	0,115 × 0,06	1,9
Ancora nr. 2 (fig. 9/2)	0,088 × 0,05	1,8

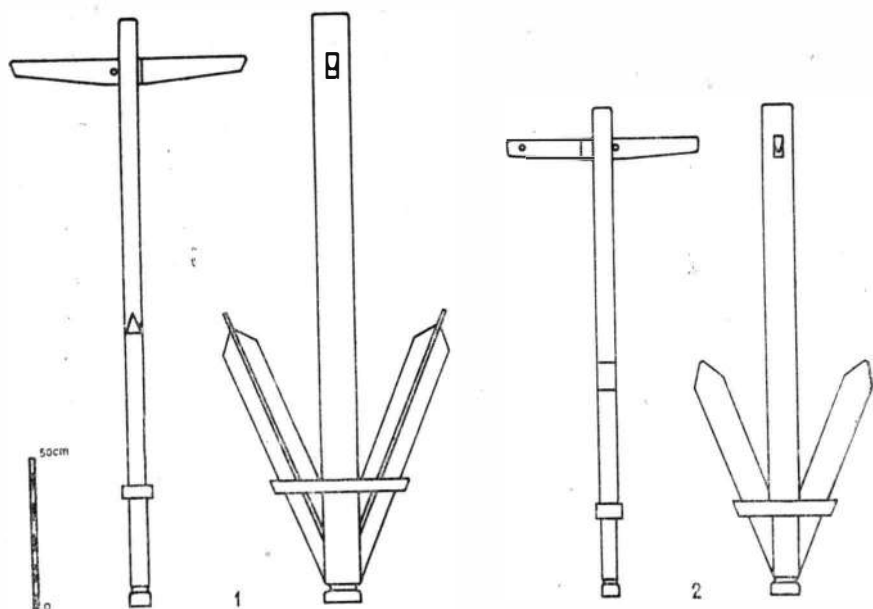


Fig. 9. 1, 2 ancore cu traversă mobilă din rada portului Tomis, reconstituire.

Pe baza acestei constatări se poate admite că, în general, la ancorele cu traversă mobilă raportul laturilor lăcașului central al piesei de legătură are valori cuprinse între 1,8 și 2. Este foarte normal ca la acest tip de ancoră lățimea fusului să fie mai mare, pentru a compensa în parte slăbirea secțiunii în locul în care este introdusă traversa mobilă. La unele ancore, partea superioară a fusului era prevăzută cu o cămașă paralelipipedică din plumb (casetă) în pereții căreia era practicat un orificiu dreptunghiular prin care se introducea traversa mobilă¹⁷.

Soluțiile constructive folosite demonstrează că navigatorii antici aveau sau intuiau empiric anumite noțiuni privind dimensionarea ancorelor conform rezistenței materialelor. Deoarece cunoșteau eforturile la care este supusă ancora în timpul lucrului, au procedat foarte corect când au optat pentru o secțiune dreptunghiulară a fusului. Au dovedit un deosebit

¹⁷ *Ibidem*, p. 31, fig. 25; p. 39. Piesă similară vezi Franco Papó, *Un nuovo controceppo*, Mondo Sommerso, 7, 1969, Roma, p. 815–816. Cămașă din plumb dispusă pe fus deasupra traversei, vezi G. Kapitan, *Sicilia Archeologica*, 16, 1971, p. 17, fig. 2.

simț practic plasînd întotdeauna latura cea mare a fusului pe direcția efortului de încovoiere datorită înfîngerii vîrfului în sol. În acest mod au asigurat constructiv fusului o rezistență sporită la încovoiere pentru o secțiune cît mai mică a lemnului.

Acest fapt devine și mai important dacă ne amintim că în funcție de volumul elementelor din lemn este necesară o greutate corespunzătoare din plumb pentru îngreunarea ancorei. Sub apă, greutatea efectivă a ancorei este supusă principiului lui Arhimede. De aceea scopul urmărit este obținerea unei greutăți specifice medii a ancorei cît mai mare, pentru niște elemente care să reziste eforturilor ce apar la ancorare.

Și acum să încercăm să ne explicăm de ce traversa (fig. 2 B) constituie o excepție față de celelalte traverse fixe. Desigur, un meșter întreprinzător, dotat cu o mare putere de înțelegere, a reușit să îmbine atît avantajele cît și dimensiunile ambelor tipuri de ancore folosind un număr cît mai redus de piese. Dacă a conceput o traversă fixă al cărei lăcaș pentru fus are raportul laturilor 2, constructorul a observat că un asemenea fus îi permite să monteze corect ambele tipuri de traverse.

Astfel, cu același tip de piesă de legătură și același fus putea să ofere conform cererii fie ancore cu traversă fixă, fie cu traversă mobilă. Mai mult chiar, orice ancoră cu traversă fixă putea fi transformată în ancoră cu traversă mobilă și invers.

Admițînd aceste tendințe de uniformizare, putem afirma că numai piesele de legătură al căror lăcaș central au raportul laturilor cuprins între 1,3 și 1,6 provin cu certitudine de la ancore cu traversă fixă.

Revenind la principiile constructive generale ale ancorelor din lemn, constatăm că adoptarea unui unghi mic, circa 20° — 30° între brațe și fus are de asemenea o explicație. Este ușor să se demonstreze matematic că cu cît acest unghi este mai mic, efortul ce se exercită asupra zonei de îmbinare a brațelor cu fusul (*diamantul ancorei*) se micșorează, deci ancora devine mai rezistentă.

Mărirea acestui unghi datorită avantajului ce îl oferă (înfigere mai adîncă în sol) se observă abia după apariția ancorelor din fier, cu rezistența superioară. La ancorele moderne cu brațe fixe tip *amiralitate* acest unghi este de circa 50° ¹⁸.

Pentru a micșora riscul ruperii, unele ancore din lemn erau prevăzute cu o saulă suplimentară denumită *călăuză*, ce servea la smulgerea ancorei din sol. Tocmai în acest scop, ancora din Lacul Nemi prezintă un șanț cioplit la diamantul ancorei unde se fixa saula călăuză. Este o soluție ce s-a transmis și ancorelor din fier cu traversă mobilă¹⁹.



Tehnologia folosită pentru execuția pieselor din plumb

În ceea ce privește tehnologia folosită la executarea pieselor din plumb descoperite în rada portului Tomis se observă următoarele:

Atît traversele cît și piesele de legătură au fost turnate în forme deschise, probabil de pămînt. Formele pentru piesele de legătură au fost pre-

¹⁸ Vezi supra nota 13.

¹⁹ Ancorele din fier ce provin din Lacul Nemi, Pompei, Gerona (supra nota 11) sînt prevăzute cu un inel de fixare la îmbinarea brațelor cu fusul. Acest inel s-a transmis și ancorelor din fier cu trei sau patru brațe din evul mediu.

văzute cu miezuri mobile pentru lăcașele brațelor. În general toate piesele prezintă o înclinare accentuată a pereților pentru a permite scoaterea modelului din formă la tipărire. Dat fiind simplitatea traverselor de ancoră, nu posedăm elemente care să ne permită să stabilim în ce măsură meșteșugarii care le-au creat aveau cunoștințe privind turnarea pieselor mai complicate, în forme închise cu unul sau mai multe plane de separație.

Forma și dimensiunile pieselor finite trădează cunoștințe avansate privind înlăturarea defectelor de turnare, așa-numitale retasuri de contracție²⁰. Uniformitatea pereților la lăcașurile traverselor fixe, miezul din lemn care îl introduceau în acestea, forma echilibrată a pieselor de legătură sînt dovezi care vin în sprijinul afirmațiilor de mai sus.

Prospectarea în continuare a acestui loc de ancorare ar putea furniza informații deosebit de prețioase privind legăturile comerciale ale Tomisului precum și asupra eventualelor ateliere locale specializate în reparații și construcții navale.

ANCHORS FROM TOMIS

SUMMARY

While undertaking submarine prospections during the years 1971 and 1972 in the neighbourhood of the harbour of Constantza, on the site of the city of Tomis, a Milesian colony founded in the second half of the 6th century before our era, we discovered a great number of lead anchor stocks and other parts of anchors. Their presence as a group indicates an anchorage or place of refuge. The purpose of the present work is the presentation and the detailed study of these anchors parts. At the same time we reconstituted two anchors with lead movable stock from which only the stock and the junction piece have been preserved.

For the reconstruction of the wooden part we had to use the dimensions of the two pieces of lead. As regards the estimation of the length of the shank and arms, without being very much in error we used the same ratios between sizes found in the anchor from Lake Nemi.

At the same time, the recovered pieces in the Tomis harbour allowed us to draw very interesting conclusions concerning the understanding of phenomena and the adopting of constructive solutions by the constructors of these anchors. There are certain aspects that lead us to the conclusion that they had an empiric intuition or even possessed quite advanced rations of anchor dimensioning based on the strength of materials.

As regards the movable stocks, although they are of different sizes and weights, the distance between the stop-ridge and the margin of the fixing hole (which represents the narrow side of the anchor's shank) is still the same for all. This fact leads to the special care for standardizing

²⁰ Goluri ce se formează în masa piesei turnate în timpul solidificării materialului topit. Aceste goluri se produc de obicei în zonele cu aglomerări de material. De exemplu pereți mai oși decît restul piesei care se răcesc mai încet și se solidifică ultimii.

the assembling dimensions of the anchors. This standardization occurred as an acute necessity during navigation as there were always more than one anchor on board of a ship and it was quite normal that every movable stock should be fixed to any of them. There are elements which make us believe that this standardization also extended to ships of similar tonnage.

The comparative study of the size of the central hole for the shank of both stocks and of junction pieces also offers very interesting information. Thus it is generally found that the sides ratio for the shank of anchors with fixed lead stock amounts to 1.3 and 1.6. Our observations have been extended and verified on over 30 fixed lead stocks of different weights coming from the neighbourhood of the Ceuta harbour (Gibraltar) and confirming this hypothesis by 70 %.

Extending the argument on anchors with movable stock, one can generally say that their sides ratio has values comprised between 1,8 and 2. These findings can help us in certain situations. Thus in the case of an isolated junction piece, we can approximate the type of the anchor to which it belonged. Finally we discuss the technology used in moulding the lead pieces recovered in the Tomis harbour as well as certain considerations on the skill of those who made these pieces.

Considering all due reserves, we are entitled to assume that during the economic progress of the city of Tomis, alongside with the intensification of trade and navigation there also appeared workshops which repaired or even built different types of ships. The carrying on of the research in this anchorage might furnish very precious informations concerning the comercial relations of Tomis as well as on the supposed local workshops specialized in repairing and ship-building.

EXPLANATION OF THE FIGURES

Fig. 1. Constantza, mapping out of the situation. Localizing anchor elements, numbering according fig. 2, 3 and 4. Ancient architectural elements of marble, M.

Fig. 2. A, B Lead anchor stocks.

Fig. 3. A, B, C, D Movable lead stocks.

Fig. 4. A, B, C, D Junction pieces ; E, lead bar containing broken stone.

Fig 5. A, B Lead anchor stocks.

Fig. 6. A, B, C, D Movable lead stocks.

Fig. 7. A, B, C, D Junction pieces ; E, lead bar.

Fig. 8. Detail of the lead bar with broken stone.

Fig. 9. 1, 2 Anchors with movable stock found in Tomis harbour, reconstruction.

ÎNSEMNĂRI ARHEOLOGICE

ARHEOLOGIA SPAȚIULUI CARPATO-BALCANIC
ÎN VEACURILE VI—V Î.E.N.

DE

PETRE ALEXANDRESCU

Studiul lui Alexandru Vulpe, *Cercetări arheologice și interpretări istorice privind sec. VII—V î.e.n. în spațiul carpato-danubian*, Memoria Antiquitatis, 2, 1970 (1973), Piatra Neamț, p. 115—213, în versiune bilingvă, germană și română, reprezintă sinteza unor date arheologice și istorice dispersate și contradictorii. Atitudinea pe care a adoptat-o autorul în abordarea unei materii atât de dificile — aici stă poate actualitatea încercării sale — este păstrarea distanței și a rezervei critice față de datele cu care a operat, poziția sa fiind fixată fără echivoc. A.V. își întemeiază sistematizarea informațiilor pe clasarea și cartarea descoperirilor arheologice de care a avut cunoștință pînă în anul 1970. Pe al doilea registru al investigației, A.V. încearcă corelarea informațiilor literare antice cu evidența arheologică.

După o incursiune în etapa finală a Hallstattului mijlociu pe acest spațiu, care în fapt se rezumă la discutarea culturii Basarabi, A.V. trece la examenul intervalului cuprins între secolele VI—V î.e.n. și identifică în spațiul carpato-danubian, 12 grupe culturale.

Trunchiul principal îl constituie grupul Ferigile, cu cele 3 faze ale sale. Deși cronologia internă a fazelor nu este încă omologată, mi se pare interesantă extinderea duratei acestui grup pînă în veacul al III-lea, ca rezultat al săpăturilor de la Tigveni, publicate de A.V. împreună cu Eugenia Popescu în Dacia, N.S. 16, 1972, p. 75 și urm. Ferigile reprezintă la ora actuală singurul grup cultural pe care îl cunoaștem la noi în evoluția lui neîntrerupă, din cadrul etapei de trecere de la prima la a doua vîrstă a fierului. Așa cum pare să reiasă din identificările făcute de A.V., grupul Ferigile ocupă NV Munteniei, NE Olteniei, probabil NV aceleiași regiuni, ținutul deluros al Banatului și poate unele porțiuni din sudul Transilvaniei. Prin poziția sa geografică, grupul Ferigile ne oferă așadar posibilitatea cunoașterii unei regiuni conservatoare, izolată de rapidele

prefaceri din Cîmpia Română. Dacă datarea tirzie a ultimei faze se va dovedi justă, grupul Ferigile va trebui luat în seamă cu prioritate la cercetarea originii civilizației dacice din Carpații Meridionali.

Regiunile din afara arcului carpat, mă refer la Moldova, Cîmpia-Română și Dobrogea (în afara litoralului pontic), nu oferă însă tot atîtea documente arheologice și, din acest punct începînd, sinteza lui A.V. devine aleatorie. Așa de pildă în Moldova există grupul cetăților de refugiu din zona podișului central și nordic, făcînd parte dintr-un ansamblu cultural care se prelungește către răsărit dincolo de Nistru și chiar dincolo de Bug. Aceste cetăți au fost construite în decursul unei perioade de timp cuprinse între finele veacului al VI-lea și secolele IV—III î.e.n. Materialul descoperit în cursul cercetărilor îndelungate întreprinse de Adrian Florescu la Stîncești și la Cotnari-Cătălina, nu este încă publicat, astfel încît nu sîntem în situația de a putea defini caracterele acestui grup cultural, A.V. semnalează și cîteva morminte dispartate de înhumatie (în număr de 10) care se datează, cu destulă aproximație, în veacul al V-lea. Raportul cultural dintre morminte și grupul de cetăți de refugiu, ale căror necropole nu au fost încă identificate, nu este nici el cunoscut. Totuși A.V. constituie mormintele izolate din Moldova într-un grup cultural distinct atribuit agathyrsilor, pe care îl apropie de grupul de morminte „scitice” din bazinul Mureșului. Există, este drept, în această parte a țării o serie de descoperiri scitice izolate, dar nu sîntem informați asupra condițiilor în care obiectele au fost găsite. Ele dovedesc apartenența provinciei la zona de difuziune a mărfurilor scitice, poate chiar de influență scitică, dar deocamdată nimic mai mult.

În Muntenia evidența descoperirilor este și mai lacunară și ea a fost bine rezumată de A.V. Mormintele sînt rare și cronologia incertă. Numărul obiectelor descoperite izolat este redus. A.V. observă că majoritatea așezărilor fortificate hallstattiene mijlocii sînt abandonate pentru o lungă perioadă și repopulate abia către veacul al II-lea î.e.n. „Golul” de descoperiri din Cîmpia Română corespunde după A.V. unui gol demografic și ca atare el reclamă o explicație istorică. A.V. consideră depopularea ținutului de cîmpie din Muntenia ca o ilustrare a cunoscutului loc din Herodot, V,9 : „Cît privește partea dinspre miazănoapte a acestei țări (= Tracia), nimeni nu ar putea spune cu exactitate ce oameni o locuiesc, căci ținutul de dincolo de Istru se arată a fi pustiu (*eremos*) și de o întindere nesfîrșită. Singurii oameni despre care am putut afla că trăiesc dincolo de Istru sînt neam cu numele de sygini... Acest neam este răspîndit pînă în regiunea eneților, care locuiesc lîngă Adriatica... Tracii spun că ținutul de dincolo de Istru este ocupat de albine și din cauza lor nu se poate pătrunde mai departe. Cei care povestesc așa ceva, după părerea mea, spun lucruri de necrezut, căci se știe că vietățile acestea îndură greu frigul; iar eu sînt de părere că ținuturile de sub constelația Ursei nu pot fi locuite din cauza frigului”.

A.V. consideră așadar că în prima jumătate a veacului al VI-lea sciții pătrund în Cîmpia Română; raidurile lor sînt atît de puternice încît produc „separarea geților de la sud de Dunăre de cei subcarpatici”. Așezările hallstattiene mijlocii din cîmpie sînt părăsite, dezvoltarea culturii Basarabi întreruptă, iar populația se retrage în ținuturile mult mai ferite de la poalele Carpaților, acolo unde astăzi constatăm prezența grupului

Ferigile. Geții vor cobori din nou la cîmpie abia după cîteva secole, atunci cînd ambianța istorică își redobîndește calmul, mai precis, în veacul al II-lea, în perioada de apogeu a civilizației getice. În sprijinul acestei reconstituiri istorice A.V. aduce în discuție un alt pasaj din Herodot, IV,48 : „Istrul, care este cel mai mare dintre toate fluviile pe care le cunoaștem, curge mereu cu același debit. Este cel dintîi fluviu din Sciția venind din spre apus ; el ajunge fluviul cel mai mare, deoarece primește apele mai multor riuri. Printre acelea care îl fac să fie mare sînt cinci mari cursuri de apă care curg prin Sciția : unul numit de sciți Porata, iar de eleni Pyretos, apoi Tiarantos, Araros, Naparis și Ordessos. Cel dintîi dintre aceste riuri este mare și curgînd el dinspre răsărit, își unește apele cu ale Istrului. Al doilea, căruia i se spune Tiarantos, curge mai spre apus, fiind mai mic. Araros, Naparis și Ordessos cugîntre aceste două riuri, vîsîndu-se și ele în Istru. Acestea sînt riurile care izvorăsc în Sciția și care îi sporesc apele”. A.V. consideră că prin identificarea ipotetică a riurilor Ordessos și Naparis cu Argeșul și Ialomița, Muntenia făcea parte, în viziunea lui Herodot, din Sciția.

În calea acestei ample reconstituiri mi se pare că stau cîteva dificultăți :

1. Sărăcia urmelor arheologice din veacurile VI—V din Cîmpia Română, între sfîrșitul culturii Basarabi și cel mai vechi orizont Zimnicea, este — la ora actuală — evidentă și este meritul lui A. V. de a ne fi atras atenția asupra acestei situații. Chestiunea care se pune însă este în ce măsură un asemenea gol corespunde unei situații istorice, în ce măsură reflectă un gol demografic. Oare această situație nu trebuie pusă pe seama cercetărilor încă insuficiente și deci a slabei cunoașteri a modului în care s-a produs, nu numai în Cîmpia Română, dar și în alte ținuturi extracarpatiche, trecerea la cea de-a doua epocă a fierului, prin intermediul etapei Hallstattului final? Este de observat că harta arheologică a țării este în genere săracă în descoperiri pentru aceleași vreme. O bună parte a Moldovei, așa cum am văzut, este în aceeași situație. Dar mult mai edificator este exemplul Dobrogei. Așa cum arată și A.V., descoperirile din NE Bulgariei și din Dobrogea pentru veacurile VI—V se reduc în fapt la cimitirul de la Dobrina, la orizontul mai vechi de la Ravna și la cîteva morminte izolate de la Pietroșani, Cernavoda, Piatra Frecăței. Așezările și cimitirele de pe litoral, dintre Corbul de Jos și Sarinasuf, țin de teritoriul controlat de Histria și ies din cadrul acestei discuții. Iată-ne deci și aici în fața unui „gol” de descoperiri, care nu reflectă însă un „gol” demografic. Texte antice binecunoscute semnalează aici o serie de populații, printre care geții erau cei mai importanți. Starea deficitară a izvoarelor arheologice din Dobrogea ne îndeamnă la prudență și la constatarea că atît aici cît și în alte ținuturi extracarpatiche stadiul prezent al cercetării arheologiei veacurilor VI—V nu este încă pregătît unei interpretări istorice.

2. Încetarea locuirii în așezările de tip Basarabi din Cîmpia Română nu poate fi pusă pe seama raidurilor scitice, atît timp cît nu se constată în alte regiuni, ferite de asemenea incursiuni, continuarea evoluției acestei culturi. Pe de altă parte, dovezile arheologice ale prezenței sciților în Muntenia sînt, așa cum a demonstrat-o Ion Nestor încă de acum aproape 40 de ani, mult prea firave. Mai mult chiar : nu se poate admite prezența

lor încă de la începutul veacului al VI-lea, devreme ce documente scitice atât de timpurii sînt aici absente, și rare chiar și în Nordul pontic.

3. În ceea ce privește interpretarea primului dintre cele două texte invocate din Herodot (V, 9), trebuie ținut seamă de faptul că povestirea sa este încărcată de informații fabuloase, suspecte chiar pentru „părintele istoriei”. Lipsa unor repere geografice exprimate în text face conjecturală încercarea de localizare a aceluia *eremos*. Este de observat de altfel că „pustiul” de la nordul Dunării este menționat în legătură cu acea populație enigmatică a syginilor, situați ei înșiși undeva pe malul stîng al Dunării Mijlocii.

4. Cel de-al doilea pasaj din Herodot (IV, 48) prezintă serioase dificultăți de localizare a celor trei riuri Araros, Naparis și Ordessos. Oricare ar fi soluțiile propuse, situarea lor între Prut și Siret este inacceptabilă și reflectă cunoștințele foarte vagi pe care Herodot le avea asupra geografiei ținuturilor de la apus de Prut. De aceea cu greu poate fi dedusă din acest pasaj apartenența Cîmpiei Române la Scitia.

În concluzie se poate spune că la ora actuală sîntem în situația de a aștepta de la cercetările arheologice viitoare clarificarea, *în termeni mai întîi arheologici*, a caracterului Hallstattului tîrziu din zonele extracarpate, poate pe direcțiile care se întrevăd deja din studiul grupelor Ferigile-Bîrsești.



În ceea ce privește Dobrogea, aș vrea să atrag atenția asupra unor elemente noi care au intervenit în discuție, după încheierea redactării studiului lui A. V. S. Morintz a identificat recent, în cuprinsul materialului ceramic descoperit la Histria, o ceramică de tip Babadag III. Cel mai caracteristic dintre fragmente provine dintr-un vas pîntecos din argilă lustruită, cu coaste orizontale pe gît, scos la lumină de către Suzana Dimitriu în sectorul X NV, în 1958, în cuprinsul celui mai vechi nivel arhaic de pe platou, datat către sfîrșitul veacului al VII-lea și începutul celui de-al VI-lea. S. Morintz consideră că prezența acestor fragmente, în condiții stratigrafice asigurate, confirmă ipoteza potrivit căreia ultima fază a culturii Babadag cuprinde în întregime veacul al VII-lea. În același timp, S. Morintz crede că identificarea, mai demult, tot la Histria, a unui fragment ceramic de tip Basarabi confirmă presupunerea coexistenței ultimei faze Babadag cu cultura Basarabi, în condițiile departării spațiului de la Dunărea de jos.

Este locul de a cita aici, în aceeași ordine de idei, cercetările întreprinse de Maria Coja, publicate în BML, 1972, 2, p. 33 urm. Autoarea a identificat în cuprinsul așezării de la Capul Doloșman un strat aparținînd fazei III a culturii Babadag, în care a surprins două bordeie și cîteva fragmente ceramice caracteristice. Acest strat „se îngemănează cu ceramica greacă arhaică — scrie Maria Coja — fără a putea stabili stratigrafic dacă între ele este un raport de succesiune”. Deși în secțiunile practicate în așezare nu s-a putut surprinde cel mai vechi nivel grecesc, descoperirea la suprafață a unui fragment de bol „rodian” decorat cu păsări, a cărui datare nu poate coborî mai jos de începutul veacului al VI-lea, reprezintă un prim indiciu pentru vechimea așezării grecești.

Noile descoperiri deschid acum înaintea noastră posibilitatea cercetării nivelului precolonial din ținuturile litoralului pontic și în același timp ne vor permite stabilirea unui punct de reper cronologic fix privind data de sfârșit a Hallstattului mijlociu în Dobrogea.



Revenind la studiul care ne reține atenția, trebuie să subliniem faptul că el reprezintă și rodul unui efort de fixare al unui cadru cronologic și de identificare a unor puncte de reper pentru datarea absolută a descoperirilor arheologice din cuprinsul perioadei veacurilor VI—V. În speță, este vorba de punerea în valoare a contextelor cuprinzând obiecte de import grecesc.

Unul dintre cele mai prețioase este cimitirul de la Dobrina. A. V. utilizează această necropolă nu numai pentru paralelizarea descoperirilor din Bulgaria de NE și din Dobrogea, ci chiar la stabilirea cronologiei unor grupe culturale mai îndepărtate, ca de pildă cimitirul de la Ferigile.

După cum se știe, cronologia relativă de la Ferigile se întemeiază pe citirea stratigrafiei orizontale a cimitirului tumular în sensul : faza I → faza II → faza III. Autorul consideră drept posibilă și citirea : faza II → faza I → faza III, pe care o dă însă ca mai puțin probabilă, enumerând o serie de argumente, printre care figurează și analogia dintre faza II Ferigile și cimitirul de la Dobrina. Cum în interpretarea lui A. V. Dobrina se datează, prin mormintele cu ceramică greacă, „în secolul V (probabil către jumătatea lui)” cronologia absolută și relativă a necropolei de la Ferigile este următoarea : faza I 550 — după 500, faza II după 500 — după 450, faza III sec. IV—III. Iată așadar importanța cimitirului de la Dobrina, nu numai pentru cronologia monumentelor arheologice din Bulgaria de NE și din Dobrogea, dar și pentru un spațiu mult mai larg atingând zonele subcarpatice ale Munteniei și Olteniei.

În necropola de la Dobrina se află două morminte în al căror inventar funerar sînt vase grecești : mormîntul 2 din tumulul 5, și tumulul 23. Vom începe cu discutarea ultimului dintre ele. Tumulul 23, situat excentric față de grupul unitar al celorlalți tumuli, cuprinde : doi lekythoi grecești, o strachină cu buza răsfrîntă în afară lucrată la roată, 5 fibule tracice, o cute de piatră și un cuțitaș de fier (Izvestija-Varna, 1965, pl. 8/35, 9/36—37, 10/40 și 41, 14/48, 15/23). Datarea inventarului funerar nu pune probleme grele. Unul dintre cei doi lekythoi (pl. 9/36), acoperit cu firnis negru-brun pe jumătatea sa superioară, se datează către sfîrșitul veacului al IV-lea sau începutul celui următor. Celelalte obiecte ale inventarului funerar nu contrazic această datare, inclusiv cele 5 fibule tracice. Este deci presupus că acest tumul, așa cum indică și poziția sa excentrică, nu făcea parte din restul necropolei, fiind de dată mai recentă, cum presupune și A.V.

Singurul reper cronologic din cuprinsul necropolei de la Dobrina rămîne deci mormîntul 2 din tumulul 5, în care se găseau : o oinochoe greacă orientală cu toartă bifidă, angobă albă și decor în benzi, o strachină cu buza ușor răsfrîntă către interior lucrată la roată din argilă cenușie și o căniță cu toartă supraînălțată lucrată la roată din argilă cenușie (pl. 3/10, 12). Primul dintre vase, oinochoe, se încadrează în seria vaselor de uz curent aduse din unul dintre centrele Greciei Asiatice și se datează în veacul al VI-lea. Cănița cu toartă supraînălțată reprezintă o formă

care a fost larg răspândită în lumea traco-getică. Așa cum arătam într-un studiu recent, *Dacia*, 16, 1972, p. 117—118, forma ca atare, lucrată la roată și arsă reducător, pare a fi originară din Eolia, regiunea situată în partea de nord a litoralului egeic al Anatoliei. Acolo se producea categoria de ceramică uzuală cunoscută sub numele de *bucchero eolian*. Împreună cu alte forme ceramice din aceeași categorie, cănița cu toartă supraînălțată a fost difuzată în coloniile grecești de pe coasta apuseană a Mării Negre, probabil prin intermediul unor orașe nord-ioniene ca Phocea. Este de subliniat faptul că vasul care ne reține atenția se întâlnește numai în orașele vestpontice și în ținuturile influențate sau controlate de ele (cel mai nordic punct este așezarea de la Sarinasuf; prezența acestui vas la Olbia nu mi se pare sigură, iar cele două exemplare publicate de S. I. Kapoșina, *MIA*, 50, 1956, p. 171, fig. 14/1—2, nu se încadrează în această serie). Vasul este absent în Grecia propriu-zisă și în celelalte colonii mediteraneene. Din orașele vestpontice cănița cu toartă supraînălțată a fost masiv difuzată și imitată în mediul tracic. Succesul acestei forme se explică probabil prin asemănarea cu cănița hallstattiană cu toartă supraînălțată, ale cărei tradiții urcă pînă în epoca Bronzului târziu (de pildă Ferigile, grupa III). Din zona traco-getică această formă a ajuns atît de departe ca în grupul Vekerzug (explicația dată de M. Pârduez, potrivit căreia acest vas a fost imitat după ceramica olbiană nu mi se pare plauzibilă, devreme ce Olbia nu a produs această formă). Cît privește încadrarea cronologică, reamintesc că la Histria cănița cu toartă supraînălțată, produsă și de către atelierele locale histriene, apare numai în straturile veacului al VI-lea (cele două vase descoperite de Vlad Zirra în necropola din Istria-sat, *Materiale*, 9, 1970, p. 214—215, fig. 29, nu pot fi datate cu exactitate, fiind descoperiri izolate). Cîteva exemplare descoperite la Sarinasuf provin din contexte din a doua jumătate a veacului al VI-lea și începutul celui următor. Piesa de la Dobrina poate fi deci un produs grecesc din atelierele de la Odessos. Evident rămîne deschisă posibilitatea ca ea să fi fost lucrată chiar de către tracii aflați sub influența odessitană, dar aceasta depinde de data începutului producției ceramicii lor la roată, încă incert.

Ultimul vas din același mormînt, strachina cu buza răsfrîntă către interior, reprezintă de asemenea o formă des întîlnită în cetățile vestpontice, încă de la începutul veacului al VI-lea, înainte de a fi fost produsă de către atelierele traco-getice. Circulația formei este însă îndelungată.

Revenind la datarea mormîntului 2 din tumulul 5 de la Dobrina, cred că nu există temei de a respinge indicația cronologică oferită de oinochoe, singurul vas a cărui încadrare cronologică este mai strînsă, cu atît mai mult cu cît celelalte piese ale inventarului funerar nu contrazic această datare.

Dacă anulăm valabilitatea de reper cronologic al tumulului 23, considerîndu-l — așa cum am încercat să arăt mai sus — dezlegat cronologic și topografic de ansamblul necropolei, argumentul propus de A. V. în favoarea coborîrii datării cimitirului de la Dobrina, către mijlocul veacului al V-lea, cade. Desigur îi rămîne lui A. V. sarcina de a judeca argumentele prezentate mai sus, cu atît mai mult cu cît această necropolă

posedă în fapt *un singur* obiect de import susceptibil de a oferi un reper cronologic cert.



Așa cum arătam înainte, studiul lui A. V. reprezintă, printre altele, și rodul unei munci de identificare, cartare și selecție ale obiectelor de import grecesc. Iată deci din nou în discuție o chestiune, aceea a importurilor grecești, a cărei importanță o subliniam de curând cititorilor Studiilor Clasice (12, 1970 și 14, 1972, la rubrica „Insemnări arheologice”).

Spațiul examinat de A. V. este parcurs în veacurile VI—V de două drumuri comerciale principale care îl legau de lumea grecească. Asupra unuia dintre ele — calea Adriaticii, fie direct prin lumea iliră, fie de-a lungul văii Vardarului — a atras atenția, încă acum mai bine de două decenii, J. G. Szilágyi. Pe acest drum a ajuns pînă în cîmpia Tisei splendida hydrie de bronz de la Ártánd (nota noastră din Studii Clasice, 8, 1966, p. 207 și urm.). Al doilea drum este acela al cetăților pontice. Asupra difuziunii mărfurilor grecești prin intermediul acestora am mai avut prilejul să comunic cîteva observații pe marginea unei lucrări sovietice (Studii Clasice, 14, 1972, p. 165 și urm.).

Constatăm două mari regiuni de concentrare a mărfii grecești, una în Bulgaria centrală, cealaltă în Ucraina. Cele mai vechi importuri elene sînt semnalate în Ucraina încă din ultimul sfert al veacului al VII-lea; începînd cu sfîrșitul veacului al VI-lea ele se diversifică în aceeași regiune considerabil (amfore, ceramică de lux și de uz curent, piese metalice, vase de bronz și de argint, oglinzi, coifuri, cnemide, bijuterii etc.), concentrîndu-se în bazinul mijlociu al Niprului, la circa 200 km depărtare de coasta Mării Negre. În centrul Bulgariei, în ținutul dintre munții Balcani și Rodope, se afla un alt focar polarizator de obiecte de import grecesc. Necropolele princiare odrise au livrat numeroase și variate piese, datate în cuprinsul secolului al V-lea î.e.n.

În raport cu aceste zone de concentrare a importurilor grecești, iliro-panonică, scitică și odrisă, spațiul carpato-balcanic apare afectat numai periferic de mișcarea mărfurilor elene. Din studiul lui A. V. reiese destul de clar penuria de importuri grecești pe teritoriul țării noastre, în veacurile VI—V. Constatăm doar o infiltrare a acestora, poate și a influenței elene, pe o fișie a litoralului pontic și o zonă încă nedeterminată din preajma limanului Nistrului: este spațiul de expansiune economică a Histriei. Probabil că prin intermediul acestor fișii litorale, pe Dunăre, pe Siret, pe Nistru, cîteva obiecte, în special amfore, pătrund în interiorul continental, către centrul și nordul Moldovei, fără a se semnală nicăieri o concentrare a lor.

Cauza acestui fenomen trebuie căutată atît în situația istorică-politică a triburilor din spațiul carpatic-balcanic, dar poate și în aceea a celor două cetăți grecești, care, la data aceea, ar fi putut juca rolul pe care Olbia și Apollonia și-l asunaseră pentru Ucraina și Tracia Centrală: mă refer la Histria și Odessos. Despre prima dintre ele știm, în urma săpăturilor arheologice, că înregistra, tocmai în veacurile VI—V, o dezvoltare vertiginoasă, exercitînd o acțiune economică eficace asupra teritoriului imediat învecinat, cît și pe coasta de NV a Mării Negre. Nu înregistram însă o pătrundere adîncă a mărfurilor histriene sau transmise de

Histria în interiorul continental. La Odessos, ale cărei straturi din veacurile VI—V nu au fost încă explorate, puterea de pătrundere a mărfurilor grecești în mediul indigen pare să fi fost mult mai mică decât a Histriei, dacă judecăm după descoperirile de la Ravna, situată la numai 13 km depărtare de cetate (o distanță mai mică decât aceea dintre Tariverde și Histria), unde necropola recent cercetată, de caracter tracic, nu a livrat nici un obiect de import grecesc; tot așa și în necropola de la Dobrina, mai veche și ceva mai îndepărtată decât Ravna, unde obiectele grecești sînt în număr neglijabil.

Traducerea evidenței arheologice în termeni istorici nu poate fi dată deocamdată. Este vorba de un „baraj” opus grecilor de către formațiunile tribale autohtone sau poate mai degrabă înregistrăm, pe această cale, lipsa unor asemenea formațiuni politice, capabile de a dezvolta relații cu coloniștii greci? Indiferent de răspunsul la această întrebare, se poate afirma că spațiul carpato-balcanic dezvoltă istoria sa în veacurile VI—V în forme tradiționale de caracter hallstattian, neafectat de importurile și desigur de influența greacă. Masiva penetrație elenă, atît în interiorul Dobrogei, cît și dincolo de Dunăre, se produce abia în cursul veacului al IV-lea. La acea dată însă civilizația getică își precizase configurația. Abia acum se ivesc, în stabilirea raporturilor greco-indigene, „partenerii” la mare distanță.

PUNCTE DE VEDERE RELATIVE LA O ISTORIE A DACIEI PREROMANE

DE

MIRCEA BABEȘ

În urmă cu cincizeci de ani, în cercetările lui Vasile Pârvan se producea acea însemnată reorientare care avea să ducă, în scurtă vreme, la apariția *Geticelor* și care, în perspectiva timpului, s-a dovedit a fi fost atât de rodnică pentru cercetarea istorico-arheologică românească. După ani de activitate dedicați istoriei și antichităților greco-romane, Pârvan ajungea atunci la concluzia că „pentru a înțelege nașterea, dezvoltarea și persistența romanismului danubian, trebuie să cunoaștem înainte de orice preistoria Europei centrale și carpato-balcanice...”¹. Punerea în evidență a rolului jucat de elementul autohton în geneza romanității orientale, respectiv a poporului român, a stimulat, de atunci într-o măsură mereu crescândă, mai ales însă în ultimul sfert de veac, interesul pentru geto-daci, atât în rîndurile specialiștilor, cît și în rîndurile publicului larg. Acestui interes general, nevoii de sintetizare critică a datelor și interpretărilor acumulate de cercetarea românească și străină, încearcă și reușește în bună măsură să răspundă cartea lui Hadrian Daicoviciu, intitulată *Dacia de la Burebista la cucerirea romană*, apărută nu demult².

Avem de-a face cu una dintre acele lucrări care, prin încercarea de sinteză istorică, inevitabil marcată de personalitatea autorului, au darul de a stîrni ecouri puternice, ades contradictorii, și de a stimula, pe de altă parte, noi cercetări. Un astfel de ecou îl reprezintă și paginile de față, al căror rost nu este de a face aprecieri generale asupra reușitei sau nereușitei cărții în discuție, ci acela de a sugera că anumite probleme, și nu dintre cele mai puțin importante, ar putea fi abordate din altă perspectivă și cu alte concluzii decît cele propuse de H. Daicoviciu.

¹ V. Pârvan, *Getica. O protoistorie a Daciei*, București, 1926, p. 724.

² Editura Dacia, Cluj, 1972, 414 p., 81 + XXXIV fig. și VIII pl. Cuprins : cap. I Formarea statului dac ; cap. II Statul dac sub conducerea lui Burebista ; cap. III Dacia de la Burebista la Decebal ; cap. IV Cultura materială a dacilor în perioada statului dac ; cap. V Contribuții la cunoașterea culturii spirituale a daco-geților ; cap. VI Dacia în timpul lui Decebal. Războaiele daco-romane de la sfîrșitul sec. I și începutul sec. II ; Concluzii ; Anexe.

Cîteva cuvinte trebuie totuși spuse, de la început, pentru caracterizarea generală a acestei *cărți de istorie*, pentru a-i pune în evidență calitățile incontestabile și pentru a sesiza, pe de altă parte, sursele anumitor lipsuri, ce nu pot fi scăpate din vedere. Aici a jucat un rol important și, de aceea, trebuie să fie reamintită, geneza acestei cărți. Într-o primă formă³, ea se adresa publicului larg de nespecialiști, avînd un caracter predominant expozitiv, care-i asigura accesibilitatea. Datorită încercării de sinteză și, mai ales, datorită opiniilor exprimate acolo de autor în probleme dintre cele mai controversate, lucrarea a fost frecvent citată în literatura de specialitate și a fost distinsă cu un premiu al Academiei R.S.R. În 1972 a apărut o ediție nouă⁴, revăzută și completată; se remarcă anumite modificări în text și apariția unui veritabil aparat critic. În același an a apărut și cartea care este cu adevărat destinată lumii științifice⁵ și care constituie punctul de plecare al prezentei discuții.

Din păcate, în această lucrare, care — avînd în vedere obiectivele sale și cititorii vizați — este evident mai pretențioasă, autorul nu a renunțat la planul și textul primei sale cărți, ci le-a înglobat în cea mai mare parte în noua carte, alături de studii (sau fragmente din ele) mai vechi sau mai noi, apărute în diferite publicații de arheologie și istorie⁶. Reproșul ce s-ar putea face din acest punct de vedere privește nu atît lipsa de noutate a datelor și interpretărilor, cît planul, adecvat poate unei lucrări de popularizare, dar impropriu pentru noua carte. Este vorba, în ultimă instanță, de o anumită lipsă de unitate și de echilibru între diferitele părți ale acestei cărți⁷.

Cartea prezintă însă, înainte de toate, calități remarcabile, care trebuie cu toată tăria subliniate. Ele țin de capacitatea autorului de a ordona și sintetiza numeroase fapte istorice, de metoda sa principial justă, întemeiată pe utilizarea largă a datelor arheologice, de obiectivitatea cu care sînt expuse ipotezele și teoriile opuse și, nu în ultimul rînd, de stilul elegant, atrăgător, în care este făcută expunerea. Această carte, care sintetizează, confirmă și impune o serie de rezultate (unele datorate chiar

³ *Dacii*¹, București, Editura științifică, 1965, 262 p. și 60 fig. Un alt tiraj al aceleiași ediții a apărut la Editura pentru literatură, în colecția „Biblioteca pentru toți”, în anul 1968.

⁴ *Dacii*², București, Editura enciclopedică română, 1972, în seria „Sinteze”, 380 p., 79 fig. și VII pl.

⁵ Cf. și H. Daicovicu, *Dacia de la Burebista la cucerirea romană*, Rezumatul tezei de doctorat, 1970, 26 p.

⁶ Cf. SCIV, 11, 1960, 1, p. 135—139; *Dacia*, NS., 4, 1960, p. 231—254; *Dacia* N.S. 9, 1965, p. 383—385; *ActaMN*, 2, 1965, p. 107—110; *ActaMN*, 5, 1968, p. 51—57; în vol. *Unitate și continuitate în istoria poporului român*, 1968, p. 65—70; *ActaMN*, 7, 1970, p. 109—124; *Dacia*, N.S., 14, 1970, p. 159—166 (în colaborare cu Jan Trynkowski).

⁷ Se observă, astfel, că istoria politică a Daciei pînă la Decebal, ca și problema modului de producție, a caracterului „statului dac”, sînt tratate în primele trei capitole, anticipînd asupra prezentării economiei, culturii materiale și spirituale, pentru ca în ultimul capitol să se reia firul istoriei politice cu prezentarea războaielor dac-romane. Unele excursuri, mai ales cele din cap.VI, distonează prin caracterul special și amploarea discuției (comentariul la cîteva scene de pe columna traiană și critica unor ipoteze formulate de R. Vulpe). În sfîrșit, o problemă cum este aceea a „cunoștințelor științifice” la daci este tratată pe mai bine de 30 de pagini, în timp ce altele, totuși mai importante, cum ar fi „Arta în perioada statului dac” și „Statul dac și societatea dacia în timpul lui Decebal”, sînt tratate doar pe 7 și respectiv 2 pagini. Lipsește complet un capitol de istorie a cercetărilor și de prezentare critică a izvoarelor.

autorului), ale cercetării istoriei și culturii geto-dacilor, va deveni, abstracție făcînd de unele inevitabile observații critice, o operă de referință, de o utilitate incontestabilă atît pentru lumea științifică, cît și pentru publicul mai larg.



În cele ce urmează vor fi luate în discuție unele dintre acele probleme, care, chiar și în urma recente sinteze a lui H. Daicoviciu, nu pot fi considerate ca satisfăcătoare și definitiv rezolvate. Este vorba de probleme cu implicații importante, în privința cărora poziția cercetătorului clujean nu reprezintă o încheiere inevitabilă, ci o opțiune, care trebuie să lase loc uneia sau mai multor soluții. Asupra unor asemenea soluții posibile voi încerca, aici, să atrag atenția.

Intrucît interpretările în discuție concură, în concepția lui H. Daicoviciu, în chip coerent la susținerea viziunii sale istorice despre lumea geto-dacă, va trebui să începem prin a ne referi la concluziile cărții, unde această viziune își află o clară exprimare :

„Perioada care începe cu primele decenii ale secolului I î.e.n. și se încheie în anul 106 e.n. prin cucerirea Daciei de către romani este perioada celei mai înalte manifestări, pe un întreg tărîm, a puterilor creatoare ale poporului daco-get. Pe plan economic-material, ea este vremea făuririi unei civilizații de tip oppidan ; pe plan spiritual, ea e marcată de însușirea scrisului și de existența a numeroase cunoștințe cu caracter științific la daci ; în sfîrșit, pe plan politic, această perioadă de două sute de ani este vremea organizării celei mai înalte la care a ajuns societatea dacică : statul lui Burebista și al lui Decebal” (p. 336).

Tot în concluzii, intrînd în detaliile acestei clare definiții, H. Daicoviciu subliniază „unitatea profundă a civilizației dacice”, dovedind faptul că „întreaga lume dacică participă la avîntul din ultimele două secole de existență a Daciei independente”. Fenomenele de excepție puse în evidență prin descoperirile din Munții Orăștiei nu ar contrazice ideea de unitate, ci ar demonstra „...alături de alte argumente binecunoscute, că societatea dacică se constituise într-o formă centralizată de organizare politică, în cadrul căreia centrul se dezvoltă cu prioritate” (p. 338). Ca un lucru cîștigat este privită „precizarea existenței și caracterului statului dac”, în care „munca oamenilor liberi și nu a sclavilor reprezintă principalul izvor al bunurilor materiale”.

Tot ca un rezultat pozitiv este privită adîncirea cunoștințelor despre istoria politică a „statului dac”, prin „schitarea unei cronologii ipotetice, dar verosimile, a regilor din Munții Orăștiei” și prin punerea în evidență a unei „concepții politice superioare și consecvente” a acestor regi în materie de „politică externă”.

Concluzia majoră a cărții este, fără îndoială, aceea că „...poporul dac, civilizația și statul dacilor aparțin lumii clasice”. După H. Daicoviciu, civilizația dacică se aseamănă cu cea greacă clasică, cu cea elenistică sau cu cea imperial-romană, nu însă ca nivel, ca grad de dezvoltare, ci „prin natura ei”. Caracterul clasic al civilizației dacice „a trebuit să joace un rol de seamă în înlesnirea romanizării populației autohtone” (p. 341).

Nimeni nu poate ignora implicațiile importante și multiple ale concluziilor cărții lui H. Daicoviciu. Tentația de a le accepta, de a acorda

în acest fel geto-dacilor o poziție deosebită între popoarele „barbare” de la periferia europeană a lumii clasice, este foarte mare. Există, de altfel, numeroși cercetători care și-au însușit acest fel de a vedea lucrurile, pornind de la studiile mai vechi sau mai recente ale regretatului Constantin Daicoviciu⁸. Aceeași origine o au unele dintre opiniile lui H. Daicoviciu, altele au căpătat noi nuanțe sau îi aparțin în exclusivitate. *Dacia de la Burebista la cucerirea romană* reprezintă laboriosul efort de a pune la fundamentul acestei viziuni o masă de date și argumente istorico-arheologice.



„Istoria Daciei de la Burebista la cucerirea romană este, înainte de toate, istoria statului dac”. Cartea lui H. Daicoviciu debutează cu această afirmație, din care rezultă ca o axiomă organizarea pe baze statale a lumii geto-dace în perioada Burebista-Decebal. Când vorbește de *stat*, *stat începător*, *stat unitar*, *stat centralizat*, *formațiune politică centralizată*, *formațiune politică de tip statal* sau *organizație de tip statal centralizat* autorul are în vedere unul și același lucru: organizarea politică statală generată de o orînduire bazată pe existența claselor sociale antagoniste (p. 29). Întrebarea dacă realitățile istorice concrete de care ne ocupăm corespund definiției marxiste a statului nu pare să fie inutilă, chiar dacă ideea statului dac are o largă audiență și a fost ca atare acceptată în unele manuale istorice⁹.

A devenit evident, pentru toată lumea, că din izvoarele narrative existente nu se pot extrage argumente hotărîtoare pentru această discuție; titlul de *rex* (eventual *princeps*, *dux*) sau *basileus* este atribuit de autorii antici, fără nici o distincție, atît unor șefi de triburi sau uniuni tribale, cît și conducătorilor unor veritabile state. Termenul de ἀρχή, folosit de Strabon în legătură cu realizările lui Burebista, nu ar putea însă în nici un caz, după H. Daicoviciu, să desemneze o simplă uniune de triburi. Fiind de acord în această privință, avem însă motive destule să ne îndoim de justetea teoriei, după care am avea de-a face cu un stat în deplinul sens al cuvîntului și după care „campaniile lui Burebista n-au fost simple expediții de jaf caracteristice perioadei democrației militare, ci adevărate cuceriri de teritorii și populații, uneori străine” (p. 78). De altfel, chiar H. Daicoviciu este de părere că Burebista „nu avea practic posibilitatea să centralizeze *administrativ* vastul teritoriu...” și exclude ideea că șefii locali de triburi sau magistrații greci vor fi fost înlocuiți cu „funcționari” ai acestuia. Cum va fi funcționat atunci, fără un „aparat ramificat și bine încheat”, fără funcționari și garnizoane care să țină sub control triburile sau orașele grecești supuse, marele stat? Prin ce mijloace puteau fi constrînși supușii din acest întins „imperiu” să plătească tribut, să renunțe „la o politică externă diferită de aceea a regelui dac” și să furnizeze contingente de luptători? Este greu să găsim, pentru aceste întrebări, răspunsuri care să se împace cu esența unui stat centralizat. Dimpotrivă, izvoarele ne sugerează, mai curînd, campanii scurte, violente,

⁸ Cf. NEH, I, 1955, p. 121—137; *Istoria României*, I, 1960, p. 255—338.

⁹ *Istoria României*, I, 1960, p. 278—285; *Istoria României. Compendiu* (sub redacția Miron Constantinescu, C. Daicoviciu și Șt. Pascu), 1969, p. 39—60 (capitol redactat de H. Daicoviciu).

cu efecte pustiitoare iar faptele arheologice par să confirme acest lucru. De la Dion Chrysostomos știm că Olbia a fost cucerită de geți și devastată într-o asemenea măsură, încât se vorbea de o reînființare a orașului după retragerea atacatorilor¹⁰. Și la Histria există urme clare de distrugere de la mijlocul secolului I î.e.n., iar decretul pentru Aristagoras, fiul lui Apaturios, vorbește despre distrugerea zidurilor cetății, despre ocuparea teritoriului rural timp de trei ani și despre luarea de prizonieri, care au putut fi răscumpărați contra unor mari sume de bani¹¹. Lucruri asemănătoare se vor fi petrecut în mai toate orașele pontice dintre Olbia și Apollonia, atacate de geți. După cum se vede, orașele nu sînt cruțate, cum ar fi fost normal în cazul unei înglobări în „imperiul” lui Burebista, ci jefuite și pustiite, prizonierii nu devin ostateci care să garanteze atitudinea ascultătoare a cetăților, ci sînt eliberați contra unor sume de bani, iar prezența „trupelor” geto-dace trebuie să fi fost de scurtă durată, atingînd trei ani în cazul Histriei. La fel de greu se pot interpreta aceste fapte drept manifestări ale unui clarvăzător plan politico-militar de prevenire a pericolului reprezentat de romani, care — după afirmația lui H. Daicoviciu — „în neputința lor de a ataca frontal regiunile de la nordul Dunării”, ar fi încercat „să învâluiască Dacia prin ocuparea Dobrogei” (p. 71).

Revenind la textul lui Strabon, vom găsi și alte fapte care se opun la echivalarea termenului de ἀρχή cu acela de „stat”¹². Este vorba de caracterul efemer al „marii stăpîniri” a lui Burebista, care reiese, pe de o parte, din formularea: „în cîțiva ani a făurit...”, iar, pe de altă parte, din afirmația de necontestat că după moartea acestuia „imperiul” s-a împărțit în patru, apoi în cinci părți, astfel de împărțiri fiind vremelnice și schimbătoare. Chiar dacă admitem că pregătirea internă, aducerea la ascultare mai întîi a triburilor geto-dace înrudite, ar fi de socotit în afara acestor „cîțiva ani”¹³, domnia lui Burebista se dovedește a fi fost destul de scurtă, ocupînd în principal deceniul 55—45 î.e.n. În acest sens

¹⁰ Dion Chrysostomos, XXXVI, 4. Cf. și T. Knipowitsch, *Die Keramik römischer Zeit aus Olbia in der Sammlung der Ermitage*, Materialien zur römisch-germanischen Keramik, IV, 1929, p. 3, 52 și urm., precum și pl. 7/4—5, unde este ilustrată ceramică tipică geto-dacă; L. M. Slavin *Drevnii gorod Olvija*, Kiev, 1951, p. 13 și 17.

¹¹ Dittenberger, *Sylloge*³, 708. Cf. Em. Condurachi, SCIV, 4, 1953, 3—4, p. 515—522; idem, în *Histria*, I, 1954, p. 50—51. Cele mai ample comentarii privind raporturile dintre Histria și Burebista, între altele și în lumina știrii despre cea de „a doua întemeiere” a orașului, la D.M. Pippidi, *Contribuții la istoria veche a României*², 1967, p. 217—221, 270—286, 534—546. Pentru refacerea zidului elenistic, foarte probabil după acest atac, vezi C. Preda, A. Doicescu, în *Histria*, II, 1966, p. 319—320.

¹² Strabon, VII, 3, 11. Traducerea prin „stat” este acreditată în vol. I din *Izvoare privind istoria României*, București, 1964, p. 237 și folosită de H. Daicoviciu (p. 57). C. Daicoviciu traducea prin „imperiul” (*Istoria României*, I, p. 287), iar M. Macrea (SCIV, 7, 1956, 1—2, p. 120) se opriese la traducerea, pare-se cea mai potrivită: „stăpînire”.

¹³ H. Daicoviciu (p. 39—40) vorbește de „un răstimp destul de îndelungat”, necesar pentru „acțiunea de unificare a triburilor daco-getice” și pentru activitatea „reformatoare” a lui Burebista și se folosește de acest argument pur logic pentru a susține informația îndoieală a lui Iordanes, pe temeiul căreia „ocuparea tronului” s-ar fi produs în anul 82 î.e.n. Menționez aici rezerva cu care tratează această informație C. Daicoviciu (*Istoria României*, I, p. 286), care admitea că „poate e o greșeală a izvorului de care se folosește Iordanes...”. Durata domniei lui Burebista depinde, între altele, și de data la care se fixează expediția contra boilor, fie pe la 60 î.e.n., cum credea M. Macrea (SCIV, 7, 1956, 1—2, p. 119—133) și cum crede H. Daicoviciu (p. 67—69) că s-ar putea dovedi, fie spre sfîrșitul vieții lui Burebista, cum ar rezulta mai curînd, din ordinea în care sînt menționate acțiunile acestuia la Strabon (VII, 3, 11).

trebuie să fie interpretate și spusele epigrafei dionysopolitane, din care rezultă că puterea și faima necontestată a lui Burebista erau de dată recentă, începînd cu cîțiva ani înainte de anul redactării decretului, 48 î.e.n.¹⁴

Burebista moare, foarte probabil în anul 44 î.e.n., „din pricina unei răscoale”¹⁵. Ca să folosim o exprimare întîlnită chiar în cartea în discuție, „marele stat pe care-l făurise cu sabia, dar care era lipsit de o adevărată unitate economică, se destramă” (p. 75). Autorul pune așadar în evidență trei fapte semnificative pentru caracterizarea stăpînirii lui Burebista: 1. lipsa de unitate economică și slaba centralizare politică, 2. rolul sabiei, al violenței în făurirea acestei stăpîniri și 3. caracterul ei efemer, destrămarea ei odată cu moartea conducătorului și întoarcerea la starea de fărîmîțare anterioară. Din aceste fapte incontestabile nu au fost trase, însă, concluziile care se impuneau și care, dealtfel, contrazic ipoteza „statului dac”. H. Daicoviciu este, astfel, de părere că „desmembrarea statului dac n-a însemnat pieirea lui” (p. 97); măcar în unele regiuni, societatea geto-dacă ar fi depășit definitiv orînduirea primitivă și democrația militară iar „dănuirea statului dac transilvănean cu centrul în Munții Orăștiei poate fi afirmată cu toată certitudinea și demonstrată pe temeiul izvoarelor arheologice și literare”¹⁶.

Dovada principală o constituie „lista” de regi furnizată de Iordanes în *Getica*, în care H. Daicoviciu vede pe urmașii lui Burebista „la tronul statului dac intracarpatic”. Existența unei succesiuni neîntrerupte de dinastii, continuitatea unei regalități dacice transilvănene, conservînd „principiul centralizator”, sînt pentru autorul citat în afara oricărei îndoieli. Se admite cel mult că Iordanes a omis să citeze numele unor regi din succesiune, dar faptul că această omisiune ar fi conștientă (?) ne-ar obliga să acordăm totuși credit deplin informațiilor sale. Or, pentru istoria Daciei preromane, Iordanes nu poate fi considerat drept un izvor de primă mînă, pe care să ne putem fără grijă întemeia. O jumătate de mileniu îl desparte de evenimentele și personajele istoriei geto-dacilor de dinainte de cucerire și de asemenea de izvoarele scrise ale acelei vremi. *Getica* este, după cum se știe, un rezumat al „Istoriei goților” a lui Cassiodorus, operă pe care Iordanes, după propria-i mărturie, a citit-o în trei

¹⁴ „... în vremea din urmă, devenind regele Burebista cel dintîi și cel mai mare dintre regii Traciei și stăpîn peste tot ținutul de dincolo și de dincoace de fluviu...”. H. Daicoviciu (p. 38–39), a cărui traducere am reprodus-o aici, restrînge semnificația acestei informații la aceea că „în vremea din urmă” Burebista și-ar fi extins dominația de la nordul Dunării și la sud de aceasta, peste Tracia. Amintim aici, însă, părerea exprimată cu ani în urmă de C. Daicoviciu (*Istoria României*, I, p. 287), după care „Tracia” din decretul pentru Acornion însemna „totalitatea ținuturilor sud-est europene locuite de neamul tracic, inclusiv geto-daci”. Redactorul decretului se referea deci la ansamblul evenimentelor care duseseră atît de rapid la „mărirea” lui Burebista. Jefuirea ținuturilor de la sud de Dunăre, pînă în Macedonia și Iliria, și atacarea cetăților grecești din Pontul Sîng, de la Olbia la Apollonia, erau cele mai recente dintre aceste evenimente, desfășurate sau în curs de desfășurare în acel an 48 î.e.n., cînd Roma, prînsă în războiul civil, nu se mai putea interesa de zonele sale de influență din vecinătatea Daciei (cf. A. Petre, *Pontica*, 4, 1971, p. 97–103).

¹⁵ Strabon, VII, 3, 11. Deși textul citat nu ne dă nici o indicație precisă, H. Daicoviciu (p. 75) vorbește de un complot și o revoltă a aristocrației tribale nemulțumite de pierderea vechii ei autonomii și a unei părți din privilegii, în timp ce R. Vulpe presupunea că getul Burebista a fost asasinat de asociații săi deci, nemulțumiți mai ales de orientarea precumpănitor pontică a politicii sale (Dacia, N.S., 4, 1960, p. 314).

¹⁶ Pentru intîia oară întîlnim această ipoteză la C. Daicoviciu, *Noi contribuții la problema statului dac*, SCIV, 6, 1955, 1–2, p. 55 urm.

zile și a rescris-o din memorie, adăugînd unele amănunte culese din diferiți autori greci și latini. Critica modernă a ajuns însă la concluzia că Iordanes a folosit în așa de mare măsură extrase din Istoria lui Cassiodorus, ea însăși în mare parte o operă de compilație, încît chiar și informațiile atribuite lui Tacit, Dion Chrysostomos, Justin, Orosius sau Ablabius tot prin intermediul lui Cassiodorus au fost preluate¹⁷. În acest fel, discuția privind valoarea datelor lui Iordanes despre geto-daci trece asupra lui Cassiodorus. El este acela care a strîns din diferite cărți tot ceea ce privea originea goților, din dorința de a preamări trecutul acestora și al regilor Amali. Preluînd de la Orosius echivalarea goți=geți, Cassiodorus a găsit posibilitatea de a asigura goților un trecut la fel de îndepărtat ca cel al Romei, mergînd înapoi pînă la războiul troian¹⁸. El a făcut din „Getica”, din nefericire pierdută, a lui Dion Chrysostomos o istorie a goților și este de presupus că pentru cauza unei genealogii cît mai vechi a pus într-o succesiune dinastică personaje care nu au avut nimic comun între ele. Această bănuială ne apare ca îndreptățită, dacă observăm că Sitalces este în aceeași măsură rege al „goților” ca și Burebista sau Coryllus; Decebal însă nu este amintit, căci preistoria „goților” nu se putea încheia cu înfrîngerea și supunerea lor de către romani și, de aceea, ea se oprește la victoria asupra lui Fuscus, atribuită probabilului predecesor al lui Decebal, Dorpaneus. În schimb, în *Romana* (217) Decebal este menționat de Iordanes, ca rege al dacilor, învins de Traian.

Așa stînd lucrurile, avem suficiente motive să ne îndoim că lista lui Cassiodorus-Iordanes, completată de cercetarea actuală, ar reflecta o succesiune dinastică autentică pe „tronul” ipoteticului stat-nucleu al dacilor, moștenind și continuînd statul lui Burebista în Transilvania. Nu știm cum a alcătuit Cassiodorus această listă, care ne duce de la Burebista, prin Deceneu, Comosicus, Coryllus la Dorpaneus și prin acesta din urmă la „anzii” gotici, respectiv la Amali. Este însă ciudat că Comosicus și Coryllus (dacă nu este vorba de Scorylo, menționat de Frontinus), acesta din urmă domnind patruzeci de ani, nu apar deloc în alte izvoare, nicidecum ca urmași ai lui Burebista și Deceneu și, de asemenea, este de observat că Dorpaneus nu mai apare decît la Orosius, care este una din sursele lui Cassiodorus. Pe de altă parte, constatăm că regele dac Cotiso și Scorylo, „dux Dacorum” (admițînd că nu este vorba de Coryllus), binecunoscuți, mai ales cel dintîi, în izvoarele vremii lor, nu apar la Cassiodorus-Iordanes.

Pentru a înlătura aceste dificultăți ca și pe acelea legate de cronologia presupusei dinastii, H. Daicoviciu a combinat în chip subtil ipoteze dintre cele mai îndrăznețe, fără însă a putea, după părerea mea, să suplinească lipsa dovezilor directe. Este într-adevăr posibil ca Scorylo și Coryllus să fi fost două personaje diferite în istoria geto-dacilor, dar o dovadă sigură în acest sens lipsește. În primul rînd, punctul de plecare al lui H. Daicoviciu, după care Decebal este fiul lui Scorylo și nepotul lui Duras

¹⁷ Vezi eruditele comentarii ale lui R. Hachmann, *Die Goten und Skandinaviern*, Berlin, 1970, p. 35 urm.

¹⁸ Pe aceeași linie apologetică se plasează și relatările, evident exagerate, despre preocupările filozofice și științifice ale „goților”, care-i făceau „superiori celorlalte popoare, în privința minții” (cf. *Getica*, 69–70). Vezi mai jos p. 235–236.

alias Dorpaneus, nu este deloc sigur. Cunoscuta inscripție *Decebalus per Scorilo*, descoperită pe Dealul Grădiștii, nu se citește obligatoriu *Decebal fiul lui Scorilo*; în această privință discuțiile mai continuă¹⁹. Nici identificarea lui Duras cu Dorpaneus nu este obligatorie²⁰, iar legăturile de rudenie ale acestui ipotetic rege cu două nume — frate mai mic al lui Scorylo, preluând domnia înaintea nepotului său Decebal în virtutea dreptului agnaților — rămân simple ipoteze și nimic mai mult. Or toate aceste ipoteze și presupuneri au fost emise pentru ca teoria continuității statului dac după Burebista să fie într-un tot conformă (mai ales sub aspect cronologic) cu informațiile îndoielnice și sigur lacunare furnizate de textul lui Iordanes.

Tot din fidelitate față de Iordanes, Cotiso, regele dac menționat în mai multe izvoare din vremea lui Augustus și din următoarele două secole, este minimalizat, căci, deși nu apare în lista istoricului got, el pare să fi fost mult mai important sau, măcar, mai cunoscut în vremea sa decât obscurul Comosicus sau, eventual, Coryllus. Pentru a apăra locul acestora în succesiunea regilor daci transilvăneni, H. Daicoviciu optează pentru o soluție care face din Cotiso un mic rege dac din Banat și Oltenia, distinct de un rege get Coson, situat — evident — în regiunile extracarpate. Se pare că, totuși, Cotiso ar fi mai curînd de așezat în Munții Orăștiei, dacă ținem seama, pe de o parte, de informațiile lui Florus²¹, iar pe de alta, de descoperirile de monede Koson făcute în această regiune²². Chiar dacă am admite existența, distinct de Cotiso, a unui rege Koson, lucrurile nu s-ar schimba, căci acest Koson ar trebui localizat tot în Transilvania, mai probabil în Munții Orăștiei, în ciuda faptului că nu apare în „lista” regilor daci și a calificării sale drept „Getarum rex”, argumentul numismatic fiind aici hotărîtor²³.

¹⁹ Cf. K. Horedt, SCIV, 24, 1973, 1, p. 109—110.

²⁰ H. Daicoviciu, p. 100 și nota 17. Trebuie însă arătat că împrejurările în care apar Duras și Dorpaneus nu sînt atît de asemănătoare pe cît se spune. De la Cassius Dio (LXVII, 6, 1) aflăm doar că Duras a cedat domnia lui Decebal, cîndva înainte de expediția lui Fuscus. În schimb, Iordanes (*Getica*, 76—78) ne spune că Dorpaneus era conducătorul dacilor care l-au învins pe Oppius Sabinus și că Fuscus a fost învins în cursul expediției împotriva armatei lui Dorpaneus, la nord de Dunăre. Orosius (VII, 10, 4) vorbește, de asemenea, despre „luptele lui Diurpaneus, regele dacilor cu generalul Fuscus”.

²¹ Florus, II, 28, 18: „Daci montibus inhacrent. Inde Cotisonis regis imperio...”. Postrivirea între această relatare și situația așezărilor din Munții Orăștiei a fost remarcată de C. Daicoviciu, în vol. *Așezările dacice din Munții Orăștiei, I, Studiul topografic al așezărilor*, București, 1951, p. 63.

²² Recent, I. Winkler (SCIV, 23, 1972, 2, p. 173 urm.) a reluat ipoteza că monedele Koson au fost bătute pe teritoriul Daciei. În același sens se pronunță și C. Preda (*Monedele geto-dacilor*, București, 1973, p. 353—361). Indiferent, însă, dacă aceste monede sînt locale sau aduse, răspîndirea lor indică categoric că „monarhul” pentru care au fost bătute stăpînea în Transilvania centrală și de sud-vest. Ipoteza lui C. Daicoviciu (*Istoria României*, I, p. 276), preluată și de H. Daicoviciu (p. 109—110), după care monedele Koson din Munții Orăștiei „se explică prin aducerea acestui tezaur regal în capitala statului dac de vreunul din regii centrali din sud-vestul Ardealului — fie ca pradă, fie ca moștenire firească...”, este totuși contrazisă de absența acestor monede în zonele extracarpate getice și de răspîndirea lor, chiar în tezaure, și în afara Munților Orăștiei.

²³ I. Winkler (*op. cit.*, p. 184—186), care pe temei numismatic ajunge la concluzia că regele Koson (Coson) este unul dintre cei mai importanți urmași ai lui Burebista, observă cu finețe că definirea lui Coson (Cotiso) ca „Getarum rex” îi aparține nu lui Suetoniu, ci lui Marcus Antonius, pe care Suetoniu îl citează expres. Nu există, deci, nici o probă că Suetoniu ar face o distincție conștientă între geți și daci.

Putem, cred, conchide că „lista” lui Iordanes este un document insuficient de sigur pentru a dovedi continuitatea regalității dacice de la Burebista la Decebal, pentru a dovedi existența unui stat cuprinzând întreaga Transilvanie²⁴ și pentru a localiza, pe acest temei, pe ceilalți „regi” geto-daci în afara arcului carpatic.

În realitate, nici pentru vremea lui Decebal nu dispunem de documente scrise mai numeroase și mai relevante pentru existența unui stat în adevăratul sens al cuvîntului. H. Daicoviciu crede că este rezonabil să se presupună, chiar „fără a avea la îndemînă date absolut precise și concludente”, că statul lui Decebal avea o întindere egală cu cea a României contemporane, evident fără Dobrogea și, eventual, lăsînd în afara sa unele triburi din nordul Moldovei, Maramureș și Crișana, care nu ar fi fost decît aliate (p. 285). Dacă presupunerea în cauză este rezonabilă sau nu, aceasta nu este o simplă chestiune de apreciere, ci una de metodă. În lipsa oricăror date sigure, este poate mai bine să renunțăm la a delimita întinderea autorității lui Decebal sau, dacă vrem o presupunere cu adevărat rezonabilă, să nu ne gîndim la o întindere mai mare decît aceea a viitoarei provincii²⁵.

Vorbim despre întinderea autorității și nu a statului lui Decebal, pentru că — cum am mai spus — îndoilele în privința existenței efective a acestuia sînt suficient de justificate. Menționarea unui personaj (Vezinas) „care venea, ca demnitate, îndată după Decebal²⁶”, trimiterea unor solii sau de unor scrisori nu sînt fapte care implică neapărat o ierarhie de stat, un aparat administrativ sau o cancelarie regală. Nici relatarea lui Criton, păstrată în afara contextului său la Suidas, din care aflăm despre personaje „dintre cei din jurul regelui” însărcinate cu supravegherea agriculturii și a fortificațiilor²⁷, nu pare să indice mai mult decît existența unei organizări cerute de nevoile greului război defensiv purtat de Decebal pînă sub zidurile Sarmizegetusei²⁸. În sfîrșit, puterea manifestată de geto-daci, fie în atacurile întreprinse în afara Daciei, fie — mai ales — în rezistența acerbă opusă cuceritorilor romani în cele două războaie de la începutul secolului al II-lea e.n., nu este fără precedent la populații ce nu atinseseră nivelul organizării statale. Să ne amintim doar exemplul galilor, rezistența lor culminînd cu răscoala generalizată din anul 52 î.e.n., sub conducerea arvernului Vercingetorix.

²⁴ Vezi afirmația lui H. Daicoviciu (p. 110, nota 59), după care Iordanes îl „prezintă pe Coryllus ca stăpîn al Transilvaniei întregi”. Precizarea granițelor Daciei lui Coryllus (= Gopia = Gepidia) între iazigi la vest, sarmați și bastarni la nord, roxolani la est și Dunărea la sud, pare să corespundă mai curînd Daciei lui Ptolemeu. Textul este în întregime neclar și contradictoriu (de ex. informația despre iazigi și roxolani, care ar fi separați doar de riul Aluta), vîndu-se și în acest punct valoarea informativă relativ scăzută a operei lui Cassiodorus-Iordanes.

²⁵ C. Daicoviciu, NEH, I, 1955, p. 137; idem, în *Istoria României*, I, p. 297.

²⁶ Dio Cassius, LXVII, 10, 2. Termenul de „vicerege”, folosit de C. Daicoviciu, în *Istoria României*, I, p. 299 și de H. Daicoviciu la p. 286 nu pare potrivit, în schimb presupunerea că este vorba de marele preot, deși nu se poate dovedi, merită să fie reținută.

²⁷ *Izvoare privind istoria României*, I, 1964, p. 507.

²⁸ C. Daicoviciu (în *Istoria României*, I, p. 284) vedea în informațiile lui Criton și Dio Cassius „indicații pentru o organizare mai complexă a conducerii centrale” și afirma chiar că „dregători în fruntea agriculturii, alături de comandanți puși în diferite cetăți” vor fi existat „desigur” și înaintea lui Decebal.

Dacă, după cum se vede, izvoarele scrise sînt sărace în informații sigure, existența statului dac, respectiv originea și continuitatea sa transilvană sînt, în schimb, după H. Daicoviciu, clar demonstrate de descoperirile arheologice din Munții Orăștiei: „Grandoarea complexului din Munții Orăștiei este echivalentul pe plan material (tehnic-economic) și spiritual al grandorii politice a statului lui Burebista și Decebal” (p. 45). Pe bună dreptate, este pusă în evidență concentrarea și dispunerea cetăților și a altor elemente de fortificație în cadrul unui sistem menit să protejeze „marele centru religios-cultural, economic și politic de la Sarmizegetusa (Dealul Grădiștii)”. Este evident, de asemenea, că aceste cetăți, situate la distanțe relativ mici între ele și sprijinindu-se reciproc, nu puteau să fie niște simple centre tribale întărite.

Întrebarea care se pune cu gravitate este aceea, dacă într-adevăr sistemul de fortificații, sanctuare și construcții civile din Munții Orăștiei a putut fi conceput și construit „... numai de o puternică autoritate centrală de stat” (p. 76) și aceasta într-un timp relativ scurt, încă sub Burebista. Este de pus „construirea de cetăți” în restul Transilvaniei (Piatra Craivii, Căpilna, Tilișca) sau în afara arcului carpatic (Bitca Doamnei, Cozla, Titelca), așa cum crede H. Daicoviciu (p. 58—60), pe seama aceleiași autorități de stat, mai precis pe seama „activității lui Burebista”? Și este, de asemenea, continuitatea de viață în Munții Orăștiei în perioada Burebista-Decebal o dovadă de continuitate a vieții statale, o dovadă a dăinuirii statului dac transilvănean (p. 97—98)? În ultimă instanță, este o cetate ori o altă construcție monumentală semnul indiscutabil al unei societăți scindate în clase antagoniste și al statului?

S-ar putea încerca a se răspunde la aceste întrebări, privind lucrurile și din alt unghi decît cel ales de H. Daicoviciu. Nimeni nu poate, desigur, să nege caracterul excepțional al descoperirilor din Munții Orăștiei: densitatea locuirii; concentrarea cetăților într-un sistem de apărare, arhitectura religioasă, militară și civilă în piatră, folosirea scrisului, existența anumitor categorii de materiale arheologice unice în Dacia. Dimpotrivă, putem vorbi chiar, împrumutînd din entuziasmul autorului, de elemente „care nu-și au egal în restul Daciei” (p. 77).

Problema este, însă, de a ști ce condiții concrete, ce împrejurări speciale au determinat evoluția deosebită, „superioritatea” culturii dacice din această zonă restrînsă, așa cum o cunoaștem din publicațiile cercetătorilor clujeni. H. Daicoviciu arată că trebuie făcută distincție între așezarea și cetatea de pe Dealul Grădiștii, care au luat naștere *nu* pe baza „unui trafic economic intens”, ci din considerente politice, militare și cultural-religioase, și întregul ansamblu din Munții Orăștiei, cu cetățile și așezările sale, în care s-a dezvoltat o înfloritoare viață economică, bazată pe bogatele resurse ale regiunii și pe realizările economico-sociale și politice din secolele anterioare (p. 52). Pe acest temei economic s-ar fi ridicat uniunea tribală a lui Burebista cu centrul la Costești, devenind nucleul unui stat. Între capitala politică de la Costești și cea religioasă de pe Dealul Grădiștii s-ar fi creat sub Burebista sistemul de fortificații pe care îl cunoaștem. În vremea lui Decebal capitala nu se mai afla la Costești, ci în cetatea de pe Dealul Grădiștii, identificată cu Sarmizegetusa Regia. În perioada cuprinsă între cei doi regi, într-una dintre aceste cetăți vor fi rezidat dinastia statului dac transilvănean.

Nu putem să intrăm aici în detaliile controverselor asupra „locului de unde a pornit unificarea triburilor daco-getice”, care opune partizanii originii getice a lui Burebista pe cei ai originii sale dacice²⁹. Despre acest subiect s-a scris mult, vădindu-se că documentele de care dispunem, în special cele scrise, pot fi folosite ca argumente atât într-o direcție, cât și în cealaltă, atâta vreme cât interpretarea lor este pronunțat speculativă, influențată de o teză la care unul sau altul dintre cercetători a aderat în prealabil. Asupra acestor izvoare trebuie întreprinse cercetări speciale, metodice și critice, pentru a se putea ieși din actualul impas³⁰. Sigur este că demonstrarea slăbiciunilor tezei opuse nu înseamnă dovedirea tezei proprii.

Să ne întorcem, de aceea, la acele argumente care ar dovedi că statul dac, nucleul său fortificat au luat naștere în Transilvania, respectiv în Munții Orăștiei, fructificând o serie de premise economice, sociale și politice dintre cele mai favorabile. H. Daicoviciu ajunge astfel la concluzia de ordin mai general, după care, prin egalizarea ritmului de dezvoltare, avansul din secolele IV—III î.e.n. al regiunilor extracarpătice dispăruse în a doua jumătate a secolului al II-lea î.e.n., când „întreaga societate daco-getică ajunsese cam la același nivel, pregătindu-se să treacă hotarul dintre orînduirea primitivă și orînduirea de clasă” (p. 16). Realitățile arheologice invocate nu par însă să justifice o concluzie atât de fermă.

O înmulțire „frapantă” a uneltelor și altor obiecte de fier în secolul al II-lea î.e.n. nu se constată, iar despre cuptoare de redus minereul sigur databile în acest secol nu se poate vorbi. Trebuie, de altfel, făcută observația că, în general, în Dacia preromană numărul unor asemenea cuptoare este surprinzător de mic. În privința olăritului, se vorbește despre un adevărat salt în Transilvania, în secolul al II-lea î.e.n., dar, pe de altă parte, se admite că ceramica de roată nu a fost „prea abundentă” înainte de secolul I î.e.n. (p. 13) și adevărul este că nu a fost deloc abundentă. În sfârșit, se aduc unele date statistice, care atestă înmulțirea „considerabilă” a așezărilor geto-dace în secolele III—II î.e.n., față de seco-

²⁹ Pentru cea dintîi orientare, vezi R. Vulpe, *Getul Burebista, conducător al întregului neam geto-dac*, StComPitești, 1, 1968, p. 33—54, pentru cea de a doua, paginile 30—54 din cartea lui H. Daicoviciu.

³⁰ Un exemplu în acest sens este celebrul decret în cinstea lui Acornion, pe baza căruia s-a crezut că atât Burebista, cît și tatăl său, rezidind la Argedava (Popești, după R. Vulpe; Munții Orăștiei, după H. Daicoviciu, *Dacii*¹, 1965, p. 101—105), au exercitat un protectorat nemijlocit asupra micii cetăți pontice. În 1968, H. Daicoviciu (în vol. *Unitate și continuitate*..., p. 68) credea că „nu ar fi nimic straniu într-o pomenire (eventual laudare) a regelui în fruntea inscripției”, astăzi, însă, aceiași autori apreciază că o astfel de menționare a lui Burebista „ar fi contrară structurii însăși a decretului” (p. 37), argumentîndu-se prin „analiza orășnă” a inscripției, și nu cum ar fi fost de dorit, prin compararea acesteia cu alte decrete elenistice cu conținut asemănător. În virtutea noii interpretări, astfel justificate, dispare legătura dintre Burebista și Argedava și, în consecință: 1. Argedava nu mai trebuie localizată în Munții Orăștiei și, ca urmare, nu mai trebuie să se susțină ipoteza, greu de acceptat, după care orașul lui Acornion depindea încă din vremea tatălui lui Burebista de un dinast din Îndepărtății Munți ai Orăștiei; 2. Renunțarea la această ipoteză facilitează o altă ipoteză, în virtutea căreia prezența lui Burebista la Dunărea de Jos este tirzie, în orice caz ulterioară războaielor cu celții. De aici, un argument pentru originea dacică, transilvană, a lui Burebista și a statului său; 3. Dacă Acornion a vizitat la Argedava nu pe tatăl lui Burebista, ci pe un dinast dobrogean oarecare, dispare o dificultate de cronologie ce se opunea datării începutului domniei lui Burebista pe la 82 î.e.n. și, în acest fel, se acordă încă o dată credit deplin lui Iordanes. În legătură cu decretul pentru Acornion, vezi și N. Gostar, *AUI*, 16, 1970, 1, p. 57—66.

lele V—IV, atît în Transilvania, cît și regiunile extracarpătice. Lucrul este normal, numai că folosirea acestor date trebuie făcută cu prudență, pentru ca concluziile trase să fie cele juste. Nu este vorba numai de posibilitatea ca noi descoperiri să modifice cifrele și raporturile actuale³¹, ci chiar de datele existente folosite. Astfel, datele preluate de la I.H. Crișan reflectă răspîndirea ceramicii geto-dace în secolele III—II în Transilvania, nu însă, în egală măsură, numărul și puterea populației autohtone; mai multe din descoperirile înscrise pe harta citată reprezintă necropole sau așezări celtice în care au apărut materiale considerate ca fiind sigur geto-dace: Ciumești, Ghenci, Galații Bistriței, Dezmir, Apahida, Sanislău, Arad-Gai etc.³². Din cele 72 puncte din Moldova atribuite Latène-ului II, 25 sînt caracterizate prin prezența ceramicii negre bastarne, fiind în cea mai mare parte de pus pe seama populației germanice imigrate³³. Puternica prezență bastarnă în partea centrală și de nord a spațiului cuprins între Carpați și Nistru a continuat și în Latène-ul III, trecînd poate chiar de mijlocul secolului I î.e.n.³⁴. Interesantă este și situația din Dobrogea, la care, dealtfel, H. Daicoviciu nu se referă: față de numărul mare de descoperiri din secolele IV—III î.e.n., antichitățile geto-dace care pot fi datate în secolele următoare (II—I) sînt aproape insignifiante și ridică problema soartei populației autohtone în această perioadă.

Cele arătate aici nu pot fi interpretate ca dovedind egalizarea „întregii societăți daco-getice”. Sub aspect economic-cultural discuția trebuie aprofundată pe baza unei riguroase inventarieri și cartări a descoperirilor, a studiului lor comparativ. Măcar, însă, sub aspect politic, sub aspectul condițiilor istorice generale, se poate afirma că geto-dacii au avut în unele regiuni o soartă mai vitregă, care i-a împiedicat să se dezvolte și să se manifeste ca forță politică pînă relativ tîrziu. Semnificația și efectele prezenței celților în Transilvania³⁵ și a bastarnilor la răsărit de Carpați³⁶ nu pot fi minimalizate sau trecute cu vederea în această

³¹ Cf. E. Moscalu, SCIV, 23, 1972, 2, p. 293—294.

³² I.H. Crișan, *Ceramica daco-getică*, București, 1969, p. 305 și pl. 45. Datarea unor așezări în sec. III—II î.e.n., exclusiv pe baza ceramicii, provoacă anumite îndoieli. Pe de altă parte, pe harta în discuție au fost trecute descoperiri care, după indicațiile din catalog, ar fi mai vechi sau mai noi: Cepari, Ormeniș, Pelișor, Proștea Mare (azi Tirnava) etc. I. Glodariu (ActaMN, 7, 1970, p. 502) se folosește și el de harta lui Crișan, pentru a dovedi progresele demografice și economice ce ar fi stat la baza ridicării dacilor sub „Rubobostes”, pe la 200 î.e.n.

³³ N. Zaharia, M. Petrescu-Dîmbovița, Em. Zaharia, *Așezări din Moldova. De la paleolitic pînă în secolul al XVIII-lea*, București, 1970, p. 54—58.

³⁴ Ca dată de sfîrșit a culturii Poienești-Lukașevka a fost, în general, acceptată jumătatea sec. I î.e.n., la aceasta conducînd atît faptele arheologice, cît și considerentele istorice (cf. M. Babeș, SCIV, 20, 1969, 2, p. 206). Descoperirea mormîntului de la Răcățau (A. Vulpe, V. Căpitanu, Apulum, 9, 1971, p. 155 urm.) ne îndeamnă să admitem chiar o dată mai tîrzie, spre sfîrșitul sec. I î.e.n., pentru cele mai recente prezențe bastarne în spațiul geto-dacic.

³⁵ Cf. Vl. Zirra, Dacia, N.S., 15, 1971, în special p. 206—219; idem, ArchRozhledy, 23, 1971, 5, p. 521—547; I.H. Crișan, SCIV, 22, 1971, 2, p. 149—162 (= ArchRozhledy, 23, 1971, 5, p. 548—558). Ambii cercetători sînt de părere că în cursul sec. II î.e.n. prezența celtică a scăzut în amploare și că în același timp s-a format cultura dacică de tip Latène. Zirra tinde spre o datare mai tîrzie, plasînd aceste fenomene în a doua jumătate a sec. II, în timp ce Crișan crede că asimilarea celților se va fi terminat deja pe la mijlocul acestui secol. K. Horedt (în vol. *Studien aus Alteuropa*, II, 1965, p. 73) vorbește, de asemenea, de asimilarea celților, către sfîrșitul sec. II î.e.n. După Zirra, celții nu au fost asimilați, ci s-au retras spre vest.

³⁶ M. Babeș, MemAntiq, 2, 1970 (1972), p. 215—235.

discuție. În Crișana și în Podișul Transilvaniei așezările și, mai ales, necropolele celtice, în care apar numeroase morminte de războinici, atestă nu numai o prezență, ci și o dominație celtică în secolul al III-lea și în prima jumătate a secolului al II-lea î.e.n. Cele mai târziu înmormintări celtice, între care se află de asemenea morminte de războinici, aparțin orizontului final al Latène-ului mijlociu și datează din a doua jumătate a secolului al II-lea î.e.n.³⁷ Această situație, chiar dacă descoperirile celtice nu acoperă în întregime spațiul intracarpatic, nu se împacă deloc cu imaginea, oricât de atenuată, a unor *incrementa Dacorum per Rubobosten regem* pe la 200 î.e.n.³⁸ În zonele în care mormintele celtice lipsesc, nu au apărut nici descoperiri *semnificative* din punctul de vedere al „puterii dacilor”³⁹, care să fie contemporane cu cele celtice, mai vechi deci decât Latène-ul târziu.

Așa stau lucrurile și în zona Munților Orăștiei, de unde cu greu s-ar putea cita descoperiri semnificative, care să fie sigur mai vechi decât secolul I î.e.n. Nici primele decenii ale acestui secol nu sînt mai bine documentate, atît cît materialul publicat ne lasă să ne formăm o părere. Se pare însă că aceasta este o realitate obiectivă, căci altfel H. Daicoviciu nu ar fi în situația de a se întemeia pe un singur vas și pe trei alte fragmente ceramice pentru a dovedi existența la Costești a unei locuiri pre-Bure-

³⁷ Vl. Zirra, ArchRozhledy, 23, 1971, 5, p. 530—535; idem, Dacia, N.S., 15, 1971, p. 211 și urm. Este vorba de o serie de morminte descoperite la Ciumești, Dindești, Curtuiuşeni, Fîntinele, Cepari, Apahida, Bratei-Aţel, precum și de materiale din așezările de la Ciumești și Mo-rești. Ar fi de adăugat mormintele de războinici de la Dipşa, în care s-au descoperit lanțuri de centură aplatizate (K. Horedt, Dacia, 9—10, 1941—1944, p. 196 urm. și fig. 5/6, 8; de asemenea, descoperiri noi făcute de Vl. Zirra). Aceste lanțuri marchează un orizont cronologic (*Horizont der gedellten Gürtel*), care se suprapune parțial cu începutul fazei oppidane celtice și este datat în a doua jumătate a sec. II î.e.n., chiar după anul 125 î.e.n. (cf. J. Filip, *Keltové ve střední Evropě*, Praga, 1956, p. 170, 540—541; W. Krámer, Germania, 40, 1962, 2, p. 304 urm. și fig. 1).

³⁸ H. Daicoviciu (p. 27) se ocupă foarte sumar de problema Rubobostes. Interesanta ipoteză, recent reluată și serios argumentată de Vl. Iliescu (StCl, 10, 1968, p. 115—122), după care Rubobostes și Burebista sînt aceeași persoană, este respinsă prin trimitere la C. Daicoviciu (ActaMN, 6, 1969, p. 459—463) și la I. Glodariu (ActaMN, 7, 1970, p. 501—505). H. Daicoviciu vede în aceste *incrementa* „începutul procesului de strămutare a centrului de greutate al puterii daco-geților din cimpia munteană în Transilvania”. Rămîne însă neclar, cum anume trebuie să ne reprezentăm concret aceste *incrementa*, ce evenimente vor fi avut un răsunset atît de mare, încît să aducă pe daci și pe Rubobostes în lumina istoriei. Cum se explică faptul că Rubobostes apare într-un singur izvor și acela târziu și cum s-ar putea explica tăcerea izvoarelor în privința dacilor timp de 150 ani, între presupusul Rubobostes și momentul cu adevărat de creștere sub Burebista? Nevoia pe care o simt scriitorii epocii lui August (Pompeius Trogus, Strabon) de a lămuri originea, limba și așezarea dacilor prin raportare la geți nu este totuși de explicat prin cristalizarea mai târzie a dacilor ca unitate etnică, culturală și politică?

³⁹ Fără a intra în detalii, trebuie arătat că în actualul stadiu al cercetării, studiul mone-delor nu ne furnizează indicii sigure în această direcție. Baterea și circulația monedelor „barbare” nu mai pot fi atribuite exclusiv populației autohtone, mai ales într-o perioadă și în regiuni în care dominația celtică este greu de contestat (cf. Vl. Zirra, în *Actes du VII^e Congrès International des Sciences Préhistoriques et Protohistoriques*, Prague, 21—27 août 1966, II, 1972, p. 893; idem, Dacia, N.S., 15, 1971, p. 216—219; C. Preda, *Monedele geto-dacilor*, București, 1973, p. 407—424). Rămîne ca cercetările viitoare să ducă la stabilirea unor criterii mai sigure de identificare și datare a tipurilor monetare celtice și, respectiv, dacice. Deocamdată, încercarea făcută de I. Glodariu (ActaMN, 7, 1970, p. 502—503) și I. H. Crișan (ArchRozhledy, 23, 1971, 5, p. 557) de a dovedi pe baza răspîndirii „monedelor dacice” o situație economică și politică deosebit de bună a populației autohtone, încă de la începutul sec. II î.e.n., nu este deloc convingătoare.

bista, mai vechi chiar decît secolul I î.e.n.⁴⁰. Să lăsăm la o parte ceramica, făcînd totuși observația că lipsa imitațiilor de cupe deliene în Munții Orăștiei ar fi mai curînd de interpretat ca un fapt determinat cronologic („delienele” se datează în secolul al II-lea și la începutul secolului I î.e.n.)⁴¹, decît ca un argument împotriva transferului puterii lui Burebista din Muntenia (p. 51).

Descoperirile monetare din Munții Orăștiei pot fi și ele interpretate ca indicînd un început mai tîrziu, în vremea lui Burebista, pentru locuirea și pentru cele mai vechi dintre construcțiile monumentale din această zonă. După cît se știe, în cetățile de aici nu a fost descoperită, pînă în prezent, nici măcar o singură monedă geto-dacă, fapt care nu se poate explica decît prin aceea că locuirea a început după încetarea monetăriei autohtone de tip Filip II⁴² sau chiar după un răstimp, în care această monedă a ieșit în cea mai mare parte din circulație. Datarea celor mai tîrzii emisiuni autohtone de tip macedonean din Dacia trebuie făcută pe criterii numismatice, înainte de toate în funcție de asocierea sau neasocierea acestor emisiuni cu alte tipuri monetare, în cadrul tezaurelor. Pe de o parte, trebuie amintit că monede tîrzii, cum sînt acelea de tip Virteju, au apărut în asociere cu monede thasiene (sau imitații) de un tip care, după cele mai noi cercetări, a fost bătut ulterior anului 88 î.e.n. Pe acest temei se datează tipul Virteju pînă pe la 70 î.e.n., iar pentru tipul Inotești-Răcoasa se admite chiar o dată mai tîrzie⁴³. Pe de altă parte, trebuie insistat asupra faptului că în tezaurele de monede geto-dace nu apar niciodată denari republicani romani și că în tezaurele de denari monedele autohtone lipsesc aproape complet, puținele excepții cunoscute explicîndu-se prin rămînerea izolată și întîmplătoare în circulație a unor piese geto-dace⁴⁴. Cele două monede se resping în asemenea măsură încît, deocamdată, numai ipoteza unui net decalaj cronologic poate fi privită ca satisfăcătoare⁴⁵. În acest caz, putem cu temei să ne îndoim că denarul republican a pătruns, și încă masiv, pe la anul 100 î.e.n. sau în deceniile imediat următoare⁴⁶ și că aceasta este cauza principală care

⁴⁰ Vasul este ilustrat de I.H. Crișan (*Ceramica daco-geică*, pl. 88/4), care îl încadrează în faza II-a și îl datează în sec. II î.e.n., „poate numai în a doua jumătate a lui, sigur însă anterior secolului I î.e.n.”. Ar fi de făcut observația, că dacă, în general, tipologia și cronologia lui Crișan se dovedesc a fi juste, nu este mai puțin adevărat că detaliile unui veritabil sistem cronologic abia urmează a fi puse la punct. Pînă atunci, afirmația categorică că vase și proeminente de felul celor de la Costești nu au existat și în sec. I î.e.n. este greu de crezut.

⁴¹ I. Casan-Franga, *ArchMold*, 5, 1967, p. 7—35; I.H. Crișan, *Ceramica...*, p. 139; K. Horredt, C. Seraphin, *Die prähistorische Ansiedlung auf dem Wietenberg bei Sighişoara-Schüssburg*, Bonn, 1971, p. 21 și 23.

⁴² M. Macrea, *AISC*, 2, 1933—1935, p. 162—163; C. Daicoviciu, *La Transylvanie dans l'antiquité*, București, 1945, p. 59; C. Preda, *JNG*, 16, 1966, p. 79 urm.

⁴³ C. Preda, *SCN*, 5, 1971, p. 74 și urm.; Gh. Poenaru-Bordea, *Acta Valahica*, 1972, p. 121 urm. Spre sfîrșitul sec. II î.e.n. și în primele decenii ale sec. I, în Transilvania de sud-vest au circulat în mare număr monedele de tip Hunedoara (cf. O. Floca, *Dacia*, 11—12, 1945—1947, p. 71—104; I. Winkler, *ActaMN*, 6, 1969, p. 84 urm.).

⁴⁴ C. Preda, *JNG*, 16, 1966, p. 80.

⁴⁵ C. Daicoviciu (*Istoria României*, I, p. 255) făcea ipoteza că, pe măsura generalizării denarului în toată Dacia, moneda autohtonă a ieșit din uzul comercial, servind doar ca mijloc de teaurizare. Este, însă, greu de crezut că moneda locală, cu un conținut redus de argint, a fost preferată celei romane, mai bune, în scopul teaurizării.

⁴⁶ Cf. M. Macrea, *AISC*, 2, 1933—1935, p. 163; B. Mitrea, în vol. *Unitate și continuitate...*, p. 53 urm.; idem, *AUB*, 18, 1969, p. 15; M. Chițescu, *Carpica*, 4, 1971, p. 159 urm.;

a determinat încetarea vechilor emisiuni locale (p. 195). Nu există nici dovezi că emisiunile locale geto-dace vor fi fost interzise de „autoritatea centrală” a statului lui Burebista (p. 197)⁴⁷, dar este explicabil faptul că în acea perioadă de tulburare ce cuprinsese întreaga Dacie vechile ateliere monetare și-au încetat activitatea și multe tezaure de monede geto-dace au ajuns în pământ. Atacurile și jafurile spre granițele Macedoniei și Iliriei, precum și cele în Pontul Stîng, au prilejuit atunci, către mijlocul secolului I î.e.n., aducerea primelor cantități mai importante de denari romani în Dacia⁴⁸. În aceste împrejurări se va fi produs înlocuirea monedelor geto-dace de tip greco-macedonean cu denarul republican, cu copiile sau imitațiile sale⁴⁹, petrecută în mare în anii 60—40 î.e.n.

Ideea că absența monedelor geto-dace semnifică o dată mai târzie decît cea propusă de H. Daicoviciu pentru începuturile complexului din Munții Orăștiei și, în special, pentru cetatea de la Costești, nu este infirmată nici de descoperirile monetare, nici de obiectele de import. Monedele descoperite la Costești, chiar și cele bătute mai timpuriu, erau sigur în circulație către mijlocul secolului I î.e.n. și după această dată⁵⁰. Același lucru se poate spune despre monedele descoperite la Piatra Roșie⁵¹. Importurile greco-romane cele mai vechi descoperite în aceste cetăți sînt datate în secolul I î.e.n.⁵², fără să existe motive speciale pentru a le data la începutul acestui secol. Obiectele de metal de tip celtic descoperite la Piatra Roșie reprezintă, în general, forme curențe în Latène-ul

I. Glodariu, *ActaMN*, 8, 1971, p. 84. O datare mai tîrzie a pătrunderii monedelor republicane, în al doilea sfert al sec. I î.e.n., este propusă de C. Preda, care nu exclude chiar că se va putea dovedi o pătrundere și mai tîrzie, „cître mijlocul sec. I î.e.n. (*SCN*, 5, 1971, p. 75).

⁴⁷ H. Daicoviciu este de părere că marele număr de denari care ar fi circulat în Dacia l-ar fi scutit pe Burebista de a bate monedă proprie și de aceea nici imitațiile de denari nu ar fi „legale”. Fie că a imitat denari, fie că nu a bătut nici un fel de monedă, Burebista nu ne apare nici sub acest raport, ca un adevărat șef de stat, care ar fi trebuit să aibă monedă cu efigia sau numele propriu.

⁴⁸ Problema căii pe care denarii romani au pătruns în Dacia este dintre cele mai importante. Dacă admitem exclusiv sau în principal calea comercială, ar părea normal ca denarii să fi intrat de timpuriu, ritmic, pe măsura emiterii lor, iar tezaurizarea să se fi făcut, de asemenea, treptat. În acest caz, data baterii monedelor ar fi relevantă pentru fluctuațiile acestui comerț, iar ultima monedă dintr-un tezaur ne-ar constrînge să datăm îngroparea acestuia în anii imediat următori. Dovezi pentru o asemenea afluire ritmică a denarului lipsesc sau nu au fost pînă în prezent aduse, astfel că trebuie să avem mereu în vedere că tezaurizarea s-a putut produce în afara Daciei. Chiar la plățile comerciale (rămîne de văzut ce putea exporta Dacia în sec. I î.e.n.!) negustorii vor fi plătit în chip normal cu loturi amestecate de monede, acumulate și trecute din mînă în mînă în cursul deceniilor (cf. și C. Preda, *SCN*, 3, 1960, p. 167—168). Este cu atît mai posibil ca pe calea jafului și a soldelor să fi intrat în Dacia loturi cuprinzînd monede eșalonate pe multe decenii, din care puteau lipsi monede mai recente, astfel încît ultimele piese să nu fie relevante nici pentru data pătrunderii lotului, nici pentru aceea a îngropării, nici pentru data imitării anumitor tipuri.

⁴⁹ B. Mitrea, în vol. *Unitate și continuitate...*, p. 53 urm.; M. Chișescu, *MemAntiq*, 3, 1971, p. 209—255; C. Preda, *Monedele geto-dacilor*, 1973, p. 345—352. Cei mai mulți autori sînt tentați să facă o legătură între „statul centralizat” al lui Burebista și nevoia de monedă unitară, care ar explica folosirea și imitarea masivă a denarului în Dacia.

⁵⁰ M. Macrea, *AISC*, 2, 1933—1935, p. 159 și urm.

⁵¹ C. Daicoviciu, *Cetatea dacică de la Piatra Roșie*, București, 1954, p. 75—77 și 122.

⁵² I. Glodariu, *Apulum*, 7, 1968, p. 353—366.

tîrziu și nu permit o datare mai strînsă în cadrul secolului I î.e.n.⁵³. În schimb, fibulele de la Piatra Roșie se datează sigur în a doua jumătate a acestui secol și, poate, la începutul celui următor⁵⁴. Pentru așezarea civilă și sanctuarele de pe Dealul Grădiștii situația este mai puțin clară, singurele elemente de datare absolută, pînă în prezent invocate, fiind două monede thasiene (imitații) și două republicane (neprecizate) din a doua jumătate a ultimului secol î.e.n.⁵⁵.

Problema începuturilor complexului din Munții Orăștiei nu se reduce însă la fixarea momentului celei mai vechi locuiri. Tot la fel de importantă, dacă nu cumva chiar mai importantă din punctul de vedere al discuției prezente, este chestiunea de a ști care anume dintre construcțiile și urmele de locuire scoase la iveală prin săpături aparțin acestor începuturi și care sînt de atribuit perioadelor următoare. În acest caz, piesele luate individual, oricît de fin ar putea fi ele datate nu ne mai sînt de nici un folos; ele au valoare numai în măsura în care proveniența lor dintr-un strat sau dintr-un complex închis, respectiv dintr-o construcție, este asigurată. În aceeași măsură ar putea căpăta o anumită valoare cronologică diferitele loturi de ceramică.

Din păcate, însă, în stadiul actual al cercetării și valorificării, noi nu dispunem încă, lăsînd deoparte rapoartele preliminariei, de o documentare completă asupra săpăturilor arheologice din Munții Orăștiei. Deși unele categorii de obiecte au fost, măcar parțial, publicate⁵⁶, iar problemelor de stratigrafie li s-a acordat o atenție sporită⁵⁷, se simte în continuare nevoia unor lucrări monografice, de felul celei despre Piatra Roșie, în care să fie tratate, în egală măsură, planimetria și stratigrafia diferitelor monumente, corelate cu descoperirile de ceramică, obiecte de metal, monede etc. Numai pe acest temei se va putea trece la construirea unei scheme de cronologie relativă și absolută pentru întregul complex din Munții Orăștiei și se vor putea trage concluzii de o semnificație istorică mai largă. Atunci se va putea spune cu certitudine dacă există o fază pre-Burebista, ce anume aparține realmente vremii lui Burebista și ce

⁵³ C. Daicoviciu, *Cetatea dacică de la Piatra Roșie*, p. 90—91 și fig. 32—34 (sabie), pl. 5/3 și 16/1 (garnitură de bronz de la jug), p. 117—119 și fig. 37—38 (bust-mască de factură celtică, forțat atribuit zeiței Bendis).

⁵⁴ *Ibidem*, p. 94 și pl. 15/8—9.

⁵⁵ SCIV, 3, 1952, p. 304—306.

⁵⁶ Astfel, I.H. Crișan a studiat și publicat din ceramica de la Grădiștea Muncelului, Meleia, Rudele, Căstești și Blidaru, în special exemplare întregi sau întregibile, fără indicarea asocierilor în complexe (*Ceramica daco-geică*, 1969, *passim*). O serie de importuri romane au fost, mai recent, adunate de I. Glodariu, în *Apulum*, 7, 1968, p. 352 și urm. Dintre celelalte materiale, au fost mai bine ilustrate uneltele de fier, fără însă a putea fi vorba de publicarea lor sistematică. Dintre fibule nu cunoaștem decît exemplarele de la Piatra Roșie.

⁵⁷ Cf. H. Daicoviciu, I. Glodariu, *ActaMN*, 6, 1969, p. 465—472; în acest studiu asupra cronologiei așezării de la Fețele Albe, datarea fazelor se face, în primul rînd, prin referire la evenimente istorice: cucerirea prezumtivă a acestei așezări atît în 102, cit și în 106 e.n. de către romani. În cartea pe care o discutăm aici mai întîlnim o serie de observații stratigrafice interesante privind: existența unei fortificații anterioare valului de pămînt de la Căstești (p. 48), fazele cetății de la Piatra Roșie (p. 58), urmele de locuire mai vechi decît cetatea de pe Dealul Grădiștii (p. 59), cele două nivele de locuire de pe terasa a II-a (p. 59) și cele trei faze de construcție la sanctuarele de pe terasa a XI-a (p. 59 și 207—209). În lipsa indicațiilor privind asocierile de materiale corespunzătoare diferitelor faze sesizate, este însă imposibil de apreciat semnificația cronologică și istorică a acestor faze.

ar fi de atribuit perioadei mai recente, respectiv finale. Semnificația istorică și culturală a monumentelor în discuție se va lăsa, pe acest temei, mai ușor descifrată, cu încheieri mai convingătoare.



Ne vom opri puțin tocmai asupra acelei părți din cartea lui H. Daicoviciu în care se analizează și se dă o caracterizare a culturii geto-dace în general, a celei ilustrate de descoperirile de o valoare excepțională din Munții Orăștiei în special.

Definirea culturii geto-dace din ultimele două secole înainte de cucerire drept *civilizație oppidană* este, fără îndoială, potrivită. Această definire privește ansamblul culturii geto-dace, atât așezările de la Poiana, Tinosul sau Popești, cât și o așezare de felul celor de la Piatra Craivii, Costești sau de pe Dealul Grădiștii constituind centre de caracter oppidan (centre de producție meșteșugărească, centre comerciale și agricole dar și centre politice și religioase)⁵⁸. Mai departe însă lucrurile se complică. A lega această cultură oppidană, în chip obligatoriu, de un anumit stadiu al evoluției sociale și de o anumită formă de organizare politică este o chestiune de interpretare, care nu poate fi socotită ca definitiv tranșată. Această chestiune depășește ca importanță limitele istoriei geto-dacilor, căci și alte populații europene de la periferia lumii clasice au ajuns în cursul celei de-a doua epoci a fierului la o civilizație oppidană, chiar superioară celei geto-dace. Nu este nevoie să dăm decît exemplul celților, în perioada pe care Jan Filip o numește „die Blütezeit der Oppida und Höhepunkt der wirtschaftlichen Expansion”, perioadă în care lumea celtică nu a depășit totuși stadiul organizării tribale spre a ajunge la stat⁵⁹.

Referindu-se, în chip special, la descoperirile din Munții Orăștiei, H. Daicoviciu crede că o cultură materială de tip oppidan și progresele deosebite pe planul culturii spirituale („preocupările științifice”, scrisul, arta plastică) nu ar fi putut fi realizate de geto-daci „în cadrul orînduirii gentilico-tribale” (p. 77). Se subînțelege, și reiese și din alte locuri din carte, că acestea s-au realizat într-o orînduire mai evoluată, caracterizată prin existența claselor antagoniste și a statului. La originea acestui fel de a vedea lucrurile stă, se pare, o anumită supraapreciere a calității elementelor de cultură sesizate prin descoperirile din Munții Orăștiei. O analiză a acestor elemente, compararea lor cu realizările altor populații „barbare”, identificarea surselor lor și a condițiilor istorice concrete în care au apărut ne-ar ajuta să găsim măsura și criteriile potrivite de interpretare. Ne vom limita aici la a pune în discuție doar cîteva dintre ele.

O mare parte din descoperirile de excepție din Munții Orăștiei reprezintă elemente culturale de origine străină (celtică sau greco-romană) și sînt de explicat fie prin participarea nemijlocită a unor ingineri și meșteșugari străini (liberi sau prizonieri) la materializarea lor, fie prin import, fără ca aceasta să presupună asimilarea deplină și generalizarea lor în cultura indigenă. Cel mai semnificativ exemplu îl reprezintă arhitectura

⁵⁸ C. Daicoviciu, în *Istoria României*, I, p. 317.

⁵⁹ J. Filip, *op. cit.*, p. 549 și urm.; idem, *Kel'tskaja civilizacija i ee nasledie*, Praga, 1961, p. 91 și urm.

în piatră, în special cea militară, din sud-vestul Transilvaniei, care nu ar fi de conceput fără modelele elenistice ⁶⁰ și nici măcar fără mîna de lucru specializată adusă din coloniile grecești sau, mai tîrziu, din Imperiul roman. În această privință sînt de acord cei mai mulți dintre cercetători, chiar și aceia care pun pe prin plan particularitățile așa-numitului *murus dacicus* ⁶¹. În afara tehnicii de construcție, pentru prezența unor meșteri veniți din orașele pontice pledează și literele grecești săpate pe numeroase blocuri de piatră ⁶². În același sens au fost interpretate, cu ani în urmă, și literele grecești aflate pe vasele fine, pictate cu motive zoomorfe și florale, descoperite pe terasa a VIII-a de pe Dealul Grădiștii ⁶³. Pe seama unor olari greci s-ar putea pune însă și unele exemplare de ceramică de lux nepictată, descoperite la Grădiștea Muncelului, Meleia și Rudele. Avem în vedere, înainte de toate, formele tipice grecești de crater, cu sau fără toarte, executate cu mare artă și perfecțiune tehnică, pe care nu le mai întîlnim nicăieri în cuprinsul Daciei ⁶⁴. În sfîrșit, credem că o bună parte din impresionanta cantitate de unelte și obiecte de fier descoperite în Munții Orăștiei, avînd în vedere tipurile și formele, trebuie să fie considerată ca de proveniență romană sau să fie pusă pe seama unor meșteșugari romani care au lucrat aici, în special în timpul războaielor daco-romane de la sfîrșitul secolului I — începutul secolului al II-lea e.n. ⁶⁵. Dacă fierul folosit de aceștia și de fierarii daci era de proveniență locală (din Poiana Ruscă, cum presupune H. Daicoviciu) sau era importat sub formă de bare sau turte ⁶⁶, rămîne de stabilit prin cercetări viitoare.

⁶⁰ Pentru comparația cu arhitectura grecească, în ce privește materialele și tehnica, vezi excelentul tratat al lui Roland Martin, *Manuel d'architecture grecque*, I, Paris, 1965.

⁶¹ V. Părvan, *Gelica*, p. 481; C. Daicoviciu, *La Transylvanie dans l'antiquité*, 1945, p. 64 și urm.; idem, *Cetatea dacică de la Piatra Roșie*, p. 42; idem, *Atti del settimo Congresso Internazionale di Archeologia Classica*, 1961, vol. 3, p. 81—86; M. Macrea, *Dacia*, N.S., 9, 1965, p. 225—226; H. Daicoviciu, p. 129 urm. și 193.

⁶² H. Daicoviciu (p. 230) interpretează ca semne de pietrar doar literele gravate izolat (de regulă B sau C) pe blocuri din zidurile de la Blidaru și Dealul Grădiștii. Pentru semnele de carieră și de asamblare în arhitectura grecească, cf. R. Martin, *op. cit.*, p. 222 și urm.

⁶³ C. Daicoviciu, *SCIV*, 4, 1953, 1—2, p. 166 și urm. și 185 : „Prin meștri străini, desigur sclavi din orașele pontice, procedurile și tehnica picturii vaselor s-au putut încetățeni ușor în centrele puterii dacice...”. I.H. Crișan (*Ceramica daco-gețică*, p. 202) crede că „nu poate fi vorba de imitarea unei ceramici străine, ci doar de influențe, probabil elenistice...”.

⁶⁴ Cf. I.H. Crișan, *op. cit.*, p. 193—194 și pl. 97—101. După ce afirmă că vasele în discuție „au fost lucrate pe loc de către meșteri daco-geți, după cum o dovedesc toate amănuntele tehnice...”, autorul citat expune părerea că aceste *imitații* „își au originile în teritoriile tracie și numai indirect în formele grecești”, pentru a admite, în cele din urmă, că „poate că ele se datoresc chiar unor meșteri străini, probabil, greci, veniți de undeva de la sudul Dunării la curtea regelui Decebal sau a antecesorilor săi”. Crișan admite, de asemenea, că „vasul în formă de *krater* n-a fost cu totul asimilat și integrat organic în repertoriul formelor ceramice daco-gețice, cum s-a întîmplat cu alte forme străine...”.

⁶⁵ Cassius Dio, LXVII, 7, 4, H. Daicoviciu admite că uneltele au fost importate în Dacia preromană „poate chiar într-o măsură mai mare decît bănuim astăzi” (p. 195).

⁶⁶ Unele bare bipiramidale descoperite în Munții Orăștiei și aflate în Muzeul de istorie din Cluj se apropie mult ca formă de barele romane, răspîndite mai ales în Europa de apus (cf. O. Kleemann, *Archiv für das Eisenhüttenwesen*, 32, 1961, 9, p. 581—585). Și în ipoteza exploatarea zăcămintelor locale, trebuie să admitem că reducerea minereului se făcea în imediata apropiere a minei, pentru a evita transportul unei mari cantități la distanță, acolo unde era nevoie de fier. Cuptoarele descoperite pe Dealul Grădiștii (*SCIV*, 6, 1955, 1—2, p. 207—211; H. Daicoviciu, p. 169) serveau, foarte probabil, nu la reducerea minereului, ci la prelucrarea metalului (topire, turnare, forjare), iar „atelierul” de pe terasa a VIII-a pare să fi fost mai curînd un depozit de unelte, judecînd după lipsa cuptoarelor și a zgurei (*SCIV*, 3, 1952, p. 297—302).

Deocamdată dispunem de mult prea puține dovezi pentru a putea vorbi de o importantă extracție și reducere a minereului de fier din zăcămintele locale. Aceeași este, dealtfel, situația și în ce privește producția de aur, pe care textul lui Lydus, chiar corectat, ne-ar obliga să o cifrăm la mărimi considerabile, dar care, în realitate — așa cum arată evidența arheologică — trebuie să fi fost, în ciuda marelui potențial al Daciei, destul de modestă⁶⁷.

Am amintit deja, mai sus, de blocurile de piatră cu litere grecești descoperite în Munții Orăștiei, în baza cărora se vorbește despre folosirea scrisului, ca un element însemnat al progresului cultural al geto-dacilor în perioada la care ne referim. Respingînd în esență interpretarea acestor litere ca semne de pietrar, H. Daicoviciu crede, ca și Constantin Daicoviciu, că ele făceau parte dintr-o „inscripție” mai mare, cuprinzînd o listă de regi sau de preoți, deși în diferitele grupări de litere nu se poate recunoaște vreun nume de rege sau mare preot cunoscut nouă din „lista” lui Iordanes sau din alte izvoare⁶⁸. Oricum ar fi, nici această inscripție, nici altele (*Decebalus per Scorilo*; vezi și „inscripțiile” recent descoperite la Ocnîța) nu pot proba mai mult decît o cunoaștere sporadică și o folosire cu totul ocazională a scrisului la geto-daci. Lipsesc cu desăvîrșire acele inscripții care să reprezinte documente izvorîte din necesitățile de organizare, jurisdicție, înregistrare și comunicare ale unei societăți cu clase și structură statală. Lipsesc, cu excepția încă mult discutatului Koson, monedele care să poarte numele dinastilor ce le-au bătut, lucru greu de înțeles în ipoteza unei lumi geto-dace posedînd o civilizație de tip clasic și o continuitate statală (dinastică) de peste 150 ani. Realitatea este, deci, că geto-dacii au ajuns să cunoască scrisul, dar nu au ajuns la necesitatea obiectivă a folosirii lui. Această realitate se împacă greu cu afirmația principială a lui H. Daicoviciu, după care „analfabetismul nu era neapărat semnul infailibil al unei subdezvoltări, ci mai degrabă mărturia unei dezvoltări *aparte*, care putea ajunge la un grad suficient de înalt fără a simți nevoia scrierii” (p. 224)!

Mult prea mare mi se pare a fi importanța pe care autorul o acordă așa-numitelor „preocupări științifice” la daci. Deși observă că Iordanes ajunge la „exagerări naive” în ce privește caracterul de masă al acestor preocupări, H. Daicoviciu acordă în esență crezare istoricului got, vînzînd în marele sanctuar circular de la Grădiștea Muncelului „confirmarea

⁶⁷ H. Daicoviciu (p. 180—182) crede că lipsa descoperirilor de obiecte dacice de aur s-ar putea explica printr-un „monopol regal”. Presupunînd o continuitate dinastică de 180 de ani (de la Burebista la Decebal), o autoritate, deci un monopol, ce se întindea asupra întregii lumi geto-dace și o producție anuală de 920 kg aur sau chiar mai mare, autorul găsește că cifra propusă de Carcopino pentru cantitatea de aur capturată de romani (165 000 kg) nu ar fi „chiar exagerată”. Cum privind valabilitatea primelor două presupuneri am avut deja prilejul să ne exprimăm îndoiala, nu rămîne decît ca, în legătură cu cea de-a treia presupunere, să amintesc că producția de aur a Transilvaniei era la 1835 de numai aproximativ 718 kg și că abia în 1867 atinsese 1429 kg (cf. N. Maghiar, Șt. Olteanu, *Din istoria mineritului în România*, 1970, p. 191; *Istoria României*, IV, p. 647; I.I. Russu, Sargetia, 4, 1966; p. 97—107; M. Gramatopol, Apulum, 9, 1971, p. 246—247).

⁶⁸ În ultimă instanță, H. Daicoviciu pare atras de interesanta ipoteză a lui A. Bodor (în *Crisia. Culegere de materiale și studii*, 1972, p. 27—35), după care literele grecești în discuție ar avea semnificația de cifre. Autorul remarcă însă, cu dreptate, că „nu orice cifre sau numere pot fi legate de calcule astronomice”, ajungînd la concluzia că „va fi încă nevoie de multe eforturi pînă la elucidarea problemei”.

cea mai strălucită a spuselor lui Iordanes" (p. 234). Pe numeroase pagini este reluată încercarea laborioasă de a pune de acord mărimile și raporturile numerice ce rezultă din gruparea diferitelor elemente constitutive ale marelui sanctuar cu un presupus sistem calendaristic dacic. Ipoteza Daicoviciu-Charrière a unui calendar original dacic, bazat pe anul de 360 zile și pe o corecție de un semestru la capătul unui ciclu de 34 ani, este într-adevăr ingenioasă, dar trece dincolo de limitele verosimilului. H. Daicoviciu însuși vede inconvenientele nemijlocite ale unui asemenea calendar și se întreabă care va fi fost modalitatea practică de a efectua amintita corecție (p. 256—257). Verosimilă sau nu, această ipoteză nu poate fi dovedită sau măcar întărită cu ajutorul altor date istorice sau arheologice⁶⁹. Celelalte sanctuare circulare cunoscute au dimensiuni diferite și cuprind în ordonarea elementelor constitutive alte valori numerice. Pe de altă parte, este totuși ciudat că, inventatorii unui atât de complicat sistem calendaristic, și care, după H. Daicoviciu, cunoșteau și scrisul, nu au găsit o modalitate superioară de a-l materializa, de a-l înregistra. În sfârșit, abstracție făcând de Iordanes, izvoarele scrise nu ne dau temei să presupunem la geto-daci preocupări și cunoștințe astronomice, și în general științifice, mai bogate decât la alte populații „barbare” contemporane lor.

Este adevărat că, punînd la îndoială ideea calendarului dacic, nu avem, în același timp, la îndemînă o explicație pe deplin satisfăcătoare a formei, dimensiunilor și raporturilor numerice constatate la marea rotundă de pe Dealul Grădiștii. Descoperiri viitoare și cercetări comparative mai intense vor putea, însă, aduce o astfel de explicație. Important este și rămîne acordul tuturor cercetătorilor privind caracterul religios al acestei construcții, ca și al celor mai multe monumente grupate în incinta sacră de pe Dealul Grădiștii.

H. Daicoviciu vorbește de existența, în principal, a două categorii de sanctuare : cele patrulate, constînd din coloane de lemn sau de piatră, și cele circulare. Cele dintîi sînt numeroase în Munții Orăștiei, mai ales la Costești și pe Dealul Grădiștii, dar apar și în afara acestei zone. Aspectul lor inițial constituie încă, în bună măsură, o problemă nerezolvată. Tamburii de piatră erau desigur baze de coloane, dar dacă acești tamburi erau vizibili sau îngropați și dacă coloanele susțineau un acoperiș sau nu, rămîne de stabilit de la caz la caz. Autorul nu discută problema originii acestui tip de sanctuar, pentru care templul grecesc peristil va fi putut reprezenta modelul inspirator⁷⁰.

Tipologia sanctuarelor circulare este mai complicată. Limitîndu-ne la cele patru sanctuare menționate de H. Daicoviciu, constatăm, pe lîngă forma rotundă comună, o serie de diferențe. Sanctuarul cel mare de la Grădiștea are pe lîngă incintele circulare și o incintă cu absidă ; sanctuarul mic are doar o incintă, la care stîlpii de andezit sînt grupați după altă regulă ; sanctuarul de la Pecica era de lemn și avea în mijloc o vatră mărginită de bolovani ; în sfîrșit, cel de la Fețele Albe era făcut din stîlpi de calcar și avea în mijloc o îngîmădire de pietre nefasonate.

⁶⁹ Cf. și K. Horedt, SCIV, 24, 1973, 2, p. 303—304.

⁷⁰ R. Vulpe, *Atti del settimo Congresso Internazionale di Archeologia Classica*, 3, 1961, p. 103 ; K. Horedt, SCIV, 24, 1973, 2, p. 303—304 și nota 15.

În afară de acestea, cred că ar mai fi de adus în discuție și construcțiile circulare de la Rudele și Meleia, interpretate de H. Daicoviciu drept complexe pastorale (stîne)⁷¹, dar care — avînd în vedere asemănările de plan cu sanctuarul mare rotund⁷² — vor fi trebuit totuși să aibă, mai curînd, o utilizare legată de cult⁷³. Mai multe dintre aceste construcții au, într-adevăr, trei „pereți” dispuși concentric, cei doi din afară fiind de formă circulară (ovală), iar cel din mijloc de formă rectangulară, cu sau fără absidă. Chiar și orientarea absidei spre NV (NNV) corespunde situației din marele sanctuar rotund. Dacă construcțiile în discuție vor fi reprezentat mici sanctuare sau, cumva, serveau în același timp și de locuință unor preoți-schimmici⁷⁴, rețrași pe culmea muntelui, este încă de văzut. Cantitatea impresionantă de ceramică descoperită în unele din aceste complexe s-ar explica mult mai bine prin ofrande aduse în lăcașe de cult, decît prin utilizarea ei, cu totul improbabilă, în cadrul unei stîne sezoniere. Nu trebuie uitat, dealtfel, că la Rudele și Meleia s-a găsit cea mai frumoasă ceramică de lux, reprezentată prin imitațiile de cratere grecești și prin vasele pictate cu motive zoomorfe și vegetale⁷⁵, ce nu-și puteau găsi locul în inventarul unei stîne, fie ea și „regală”.

În sfîrșit, nu trebuie să rămînă în afara acestei discuții privind lăcașurile de cult ale geto-dacilor nici acele construcții cu absidă (Popești, Piatra Roșie), pe care în 1961 R. Vulpe le explica prin influențele elenistice asupra religiei și arhitecturii geto-dace⁷⁶.



Dacă aceste interpretări sînt juste și dacă ținem seama și de informațiile scrise directe sau indirecte de care dispunem, se confirmă concluzia că întregul complex din Munții Orăștiei reprezintă centrul religios al lumii geto-dace și că acestui caracter i se datorează, *înainte de toate*, originalitatea și grandoarea descoperirilor de aici. Sugestii în acest sens am întîlnit și în paginile cărții lui H. Daicoviciu. Ele privesc caracterul inițial religios al complexului de monumente de pe Dealul Grădiștii, loc pe care autorul îl identifică cu muntele sacru al geto-dacilor, Kogaionon, devenit mai tirziu Sarmizegetusa regală (p. 53). În alte pagini găsim referiri repetate la rolul important jucat în viața societății geto-dace de către preoțime și se atrage atenția asupra unor personaje (Deceneu, Comosicus), care cumulau atribuții supreme politico-militare și religioase.

⁷¹ Această interpretare a fost combătută de A. Vulpe, care, la Conferința națională de arheologie de la Craiova (1969), opta pentru caracterul funerar, în orice caz sacru, al amini-telilor construcții. Reluăm aici, în mare, argumentele aduse atunci de A. Vulpe contra inter-pretării acestor construcții ca stîne.

⁷² Același plan îl are și „locuința” de pe muntele Pustiosu (cf. Materiale, 3, 1957, p. 270 — 276). O construcție circulară de pe terasa I de la Fețeale Albe este, de asemenea, interpretată ca locuință (H. Daicoviciu, I. Glodariu, Acta MN, 6, 1969, p. 465 și urm.). Despre „locuința” poligonală în care s-au găsit fragmentele marelui vas conic cu ștampila „*Decebalus per Scorilo*”, C. Daicoviciu scria că ar putea fi vorba de un „edificiu public sau de cult, în care puteau să existe și obiecte de uz casnic” (SCIV, 6, 1955, 1 — 2, p. 202).

⁷³ Cf. și K. Horedt, SCIV, 24, 1973, 2, p. 303.

⁷⁴ Sugestie primită de la A. Vulpe. Cf. Iosephus Flavius, *Antichități iudaice*, XVIII, 1, 5, 22, despre *polistai* comparați cu esenienii, și Strabon, VII, 3, 3, despre *ktistai-skistai*.

⁷⁵ I. H. Crișan, *Ceramica daco-gețică*, p. 193 — 194, 201 — 202.

⁷⁶ R. Vulpe, *op. cit.*, *Atli...*, p. 87 urm. O clădire cu absidă a fost descoperită și la Pecica, avînd aceeași orientare spre NV a absidei (cf. I.H. Crișan, Acta MN, 6, 1969, p. 94, fig. 1).

Din păcate, aceste constatări au fost părăsite de autor, care optează hotărît pentru ipoteza că „statul dac” și nucleul său au luat naștere în regiunea Munților Orăștiei după un model istoric normal, fructificînd în chip necesar o serie de premise locale și generale deosebit de favorabile. Asupra unora dintre aceste premise ne-am oprit mai sus. În treacăt, mai trebuie subliniat că mediul natural al acestei regiuni muntoase nu avea cum să ofere condiții favorabile unei vieți și activități economice normale. Lemnul nu constituia în Dacia o raritate. Piatra de construcție, după mărturia arheologului clujean, a fost adusă de la zeci de kilometri depărtare. Fierul, de asemenea. Pășunile alpine vor fi fost, poate, mai restrînse decît astăzi, iar agricultura nu s-a putut practica decît la nord de Costești. Cele mai importante complexe cu terase zidite, sanctuare, locuințe etc. se află la circa 1200 m altitudine (Dealul Grădiștii, Fetele Albe), iar complexele de la Rudele și Meleia se află chiar mai sus. Cetățile de la Blidaru și Piatra Roșie se află la peste 700 m altitudine, în poziții greu accesibile, avînd evident un rol exclusiv militar. Este deci de crezut că instalarea, apoi popularea intensă a acestei zone, activitatea constructivă și meșteșugărească în general, nu au fost determinate de condiții naturale favorabile (resurse naturale, condiții de locuire propice, drumuri etc.), ci de factori extraeconomiici, politico-militari și religioși.

Ne putem gîndi, cred, la un model deosebit de cel expus de H. Daicoviciu, acordînd — întemeiați pe texte (Herodot, Strabon) și pe descoperirile arheologice — o anumită prioritate factorului religios. Potrivit acestui model, la originea caracterului particular al dezvoltării complexului din Munții Orăștiei se află caracterul sacru al locului, de identificat cu muntele sfînt al lui Zalmoxes, Kogaionon (Strabon, VII, 3, 5). Locul de cult și de pelerinaj pandacic a putut fi în momentele de vîrf ale istoriei geto-dacilor și un centru politic de maximă importanță: reședință a lui Burebista⁷⁷ și ultim refugiu al lui Decebal. Tagma preotească dezvoltată pe seama acestui cult a asigurat continuitatea de viațuire în Munții Orăștiei. Ea trebuie să fi avut un important rol social și politic în lumea geto-dacă, evident și în afara centrului religios, fără însă ca aceasta să presupună existența unui stat centralizat și a unei dinastii. Modelul astfel conceput poate fi pus de acord, în chip satisfăcător, cu stadiul probabil de dezvoltare socială atins de geto-daci în ultimele două secole de existență liberă.

Caracterizarea acestui stadiu este făcută de H. Daicoviciu sub forma indirectă a definirii caracterului statului dac. În ultimă instanță este vorba de a raporta societatea geto-dacă la una din formațiunile social-economice cunoscute. Hotărîrea este dificilă, pe de o parte, din cauza insuficienței izvoarelor, pe de alta, din cauza problemelor de ordin teoretic, legate de discuția actuală asupra căilor și formelor în care s-a făcut trecerea de la societatea primitivă la cea împărțită în clase. H. Daicoviciu are aici meritul de a fi trecut cu curaj peste definirea statului (respectiv

⁷⁷ S-ar putea eventual presupune că stabilirea centrului religios în Munții Orăștiei a constituit o consecință și nu un fapt premergător stabilirii reședinței lui Burebista. Că Burebista este un dinast local (de la Costești, mai precis) nu a putut, însă, fi dovedit fără dubiu. În schimb Strabon arată clar că muntele Kogaionon a fost socotit de geți drept sfînt cu mult înaintea lui Deceneu (respectiv Burebista), începînd chiar din vremea miticului Zalmoxis (cf. și Herodot, IV, 94—96).

a societății geto-dace) drept „sclavagist începător”. Considerînd ca depășită această concepție, pe care o împărtășea încă cu cîțiva ani în urmă ⁷⁸ și care și astăzi este privită ca „un pas înainte” (p. 339), autorul vorbește acum de un „stat” în care „munca oamenilor liberi și nu a sclavilor reprezenta principalul izvor al bunurilor materiale”, stat ale cărui caracteristici abia urmează a fi studiate în amănunt. Dealtfel, trebuie să ne amintim, că exagerările manifestate în aprecierea rolului sclavilor în viața social-economică a geto-dacilor au fost încă din 1958 criticate de către D.M. Pippidi ⁷⁹. De atunci, ideea că oamenii liberi și nu sclavii au reprezentat la daci principală forță de producție a cîștigat mereu teren, lucru reflectat și în tratatul de *Istoria României*, vol. I. Astăzi, H. Dai-coviciu face încercarea merituoasă de a defini o cale nesclavagistă de dezvoltare a societății geto-dace, comparabilă cu cea care a dus la formarea statelor vechi orientale și a altor state ce nu au cunoscut un sclavaj dezvoltat. Pentru prima dată, în problema structurii sociale a geto-dacilor, este adus în discuție și așa-numitul „mod de producție asiatic” sau „mod de producție tributar (tributal)”. Autorul tratează problema cu justificată precauție, lăsînd în seama cercetărilor viitoare „sarcina de a delimita statul întemeiat de Burebista atît în raport cu statele sclavagiste clasice, cît și cu formațiunile statale ale Orientului antic” (p. 83—84), precum și de a preciza formele concrete de exploatare a masei populației libere de către aristocrație. Convingerea sa că obștea a reprezentat „cadru pentru exploatarea țărănimii libere de către aristocrație” pare în bună măsură întemeiată, dar nu poate fi, fără rezerve, generalizată la nivelul întregii Dacii. După părerea noastră, chiar și în lumina acestui fel de a vedea lucrurile, existența statului geto-dac, de la Burebista la Decebal, nu devine o necesitate și nici nu poate fi mai ușor probată.

Discuția actuală asupra „modului de producție asiatic” sau „tributal” are, după cum se vede, implicații directe în definirea gradului de dezvoltare social-economică și politică atins de geto-daci în ultimele două secole înainte de cucerirea romană. Această discuție a cunoscut în ultimii zece ani o amploare deosebită, antrenînd istorici, filozofi și economiști marxști din diferite țări ⁸⁰. La noi, după studiile mai vechi ale lui I. Banu ⁸¹, un interes deosebit l-au suscitât recente contribuții datorate lui Miron Constantinescu ⁸², în care dezbateră teoretică asupra „modului de producție tributar” capătă o finalitate prețioasă, prin referiri la istoria mai veche a țării noastre. Ne interesează aici, înainte de toate, referirile la Dacia preromană, în legătură cu care se afirmă că „nu există nici o dovadă că aici a existat un mod de producție sclavagist”, deși sclavajul va fi fost cunoscut. După Miron Constantinescu „este verosimil că în Dacia existau comunități rurale, pastoral-agricole, dominate de o clasă provenită din fosta aristocrație tribală, clasă care a constituit

⁷⁸ *Dacii*¹, p. 106—107.

⁷⁹ *Contribuții...*¹, 1958, p. 267—270.

⁸⁰ Vezi, în special, revista *La pensée*, 114 și 117, 1964; 122, 1965; 129, 1966; 132, 1967 și 159, 1971, precum și revista *Recherches internationales*, 57—58, 1967, cu bibliografia la p. 337—344. Mai recent, volumul colectiv *Sur le „mode de production asiatique”*, Paris, 1969.

⁸¹ Revista de filozofie, 2, 1966, p. 213 și urm. și 3, 1966, p. 319 și urm.

⁸² Probleme economice, 11, 1972 (extras 19 p.) și 4, 1973 (extras 20 p.) Cf. și P. Diaconu, SCIV, 24, 1973, 2, p. 331—335.

în timpul lui Burebista un prestat, în timpul lui Decebal un stat, dar un stat comparabil cu statele orientale”. Cu prudență, autorul citat lasă totuși în sarcina cercetărilor viitoare a se stabili „dacă societatea dacică, care în timpul lui Burebista avea caracterul unei confederații de triburi, nu a evoluat în următoarele două secole, spre o orînduire imperială (sau regală) întemeiată pe comunități rurale, deci de tipul orînduirii tributare”⁸³.

În esență, acest fel de a pune problema va găsi, foarte probabil, acordul cercetătorilor. Într-adevăr, nimeni nu mai crede astăzi că la geto-daci a existat modul de producție sclavagist. Mult mai normal ni se pare ca evoluția societății geto-dace preromane să fi mers pe linia adîncirii diferențierii și, implicit, a contradicțiilor economice, sociale și politice dintre masa populației libere grupate în comunități și aristocrația tribală. Întrebarea care se pune este aceea, dacă această evoluție s-a petrecut în cadrul modului de producție tributual sau, cumva, în cadrul altei forme specifice de naștere a societății împărțite în clase. A da un răspuns la această întrebare este, cum am văzut, dificil, înainte de toate, deoarece evoluția pe care ne propunem să o caracterizăm a fost brutal întreruptă de cucerirea romană, înainte de a ajunge la forme tipice de manifestare. Pe de altă parte, informațiile privind perioada secolelor I î.e.n. — I e.n. în Dacia nu sînt suficiente pentru a putea vorbi cu certitudine de existența claselor antagoniste, a exploatării, a statului, în sensul pe care aceste elemente îl au în cazurile de societăți tipice pentru modul de producție asiatic sau tributual. Or, statul, cu tot ceea ce el înseamnă (comunitate înglobantă cu aparat birocratic, forță publică, legi scrise, organizare teritorială, tribut) este pentru o serie de cercetători un element constitutiv indispensabil al acestui mod de producție⁸⁴. După părerea lui Miron Constantinescu, însă, „statul nu apare de-a dreptul în orînduirea tributală, el poate să se înființeze într-o anumită etapă dar nu e inexorabil”⁸⁵. În alt loc se afirmă: „Pentru a funcționa, acest mod de producție nu are obligatoriu nevoia de stat; acesta apare pe o treaptă superioară de dezvoltare (imperii). Sînt și forme prestatale conduse tot de o clasă dominantă, care nu este organizată sub formă de stat”⁸⁶. Ca forme de organizare ale categoriei dominante se menționează: a. asociații sau uniuni de triburi mai mult sau mai puțin stabile; b. formațiuni prestatale stabile și de o oarecare durată; c. state. Revenind ulterior asupra acestor aspecte, autorul citat precizează existența a două faze principale în evoluția orînduirii tributare: o primă fază, în care organizarea intercomunitară a societății nu a atins nivelul de stat și o a doua fază, „în care, ca urmare a dezvoltării forțelor productive, a organizării producției, a dezvoltării claselor sociale, a organizării societății, a devenit necesară apariția statului și statul a apărut”⁸⁷.

⁸³ M. Constantinescu, Probleme economice, 11, 1972 (extras), p. 14.

⁸⁴ M. Godelier, în vol. *Sur le „mode de production asiatique”*, 1969, p. 49—50: „L’essence même du mode de production asiatique est l’existence combinée de *communautés* primitives où règne la possession commune du sol et organisées, partiellement encore, sur la base des rapports de parenté, et d’un *pouvoir d’Etat*...”

⁸⁵ M. Constantinescu, Probleme economice, 11, 1972 (extras), p. 6.

⁸⁶ *Ibidem*, p. 9.

⁸⁷ M. Constantinescu, Probleme economice, 4, 1973 (extras), p. 13.

Dacă în prima fază, definită de M. Constantinescu, se poate vorbi de funcționarea efectivă a relațiilor de producție tributale sau, mai curînd, de maturizarea premiselor, de nașterea treptată și structurarea elementelor acestui mod de producție, este o problemă care, desigur, va mai fi discutată. Cea de a doua ipoteză mi se pare, totuși, a fi mai justificată. Relațiile de producție tributale înseamnă exploatare, înseamnă clase antagoniste, iar toate acestea fac necesară existența statului⁸⁸. Constituirea relațiilor de exploatare, apariția claselor, organizarea statală au, desigur, un caracter procesual, întinzîndu-se pe durata mai multor secole. Linii de despărțire nu se pot trage nici în istoria geto-dacilor, dar este clar că în secolele I î.e.n. — I e.n. ei depășiseră faza democrației militare, fără a ajunge să constituie o societate tipică „asiatică” sau „tributală”. În anumite perioade și în anumite regiuni, elemente ale acestei organizări sociale au început să se manifeste. Funcția religioasă a unei categorii sociale aparține explică caracterul predominant religios al monumentelor din Munții Orăștiei, iar funcția de apărare s-a manifestat în rezistența dirză opusă de formațiunea condusă de Decebal romanilor. Cucerirea romană a întrerupt această dezvoltare, iar evoluția de după retragerea aureliană, în condițiile migrațiilor, nu este de natură să ne dea indicii precise asupra trăsăturilor pe care societatea geto-dacă le-ar fi dobîndit în condiții normale. Cert este că în ajunul cuceririi, această societate nu era încă definitiv scindată în clase antagoniste, nu atinsese nivelul unei complete și stabile organizări statale și nu atinsese, în esență, pragul civilizației, depășit deja de lumea orientală sau de cea greco-romană.



În lumina acestei discuții, unele dintre concluziile mai sus sintetizate ale cărții lui H. Daicoviciu mi se par a fi greu de susținut, în timp ce altele, la care autorul a contribuit în chip substanțial, pot fi considerate drept bunuri cîștigate definitiv pentru știință. Dacă am insistat asupra celor dintii este pentru că în ele se reflectă tentația unei supralicitări a nivelului de dezvoltare atins de lumea geto-dacă, a locului pe care această lume cu cultura sa specifică l-a ocupat în cadrul antichității. Este, desigur, foarte adevărat că în secolele I î.e.n. — I e.n. geto-dacii au dat cele mai înalte manifestări ale puterii lor creatoare. Este la fel de justificat să se vorbească de unitatea profundă a culturii geto-dace și, în același timp, despre caracterul excepțional al monumentelor din Munții Orăștiei. Aceste constatări nu reprezintă însă, de loc, un temei suficient pentru concluzia majoră, deja amintită, a cărții, după care „... poporul dac, civilizația și statul dacilor aparțin lumii clasice”.

Dacă prin *civilizație clasică* înțelegem civilizația unei societăți întemeiate pe relații de producție sclavagistă, atunci, evident, nu există nici un motiv să definim cultura dacică drept clasică și să o comparăm cu civilizația greacă sau romană, întrucît în caracterul sclavagist al societății geto-dace nu mai crede azi nimeni. Elementele de caracter clasic din cultura materială și spirituală a geto-dacilor nu sînt, deci, generate de o bază corespunzătoare necesară (relații sclavagiste, economie bazată

⁸⁸ F. Engels, *Originea familiei, a proprietății private și a statului*, ed. IV, 1957, p. 174 ; V.I. Lenin, *Statul și revoluția*, ed. III, p. 7—18.

pe o puternică producție și pe un larg schimb de mărfuri), ci reprezintă, în cea mai mare parte, importuri greco-romane, rezultatul activității unor meșteri străini în Dacia sau, în sfârșit, imitații locale, conștiente sau inconștiente, după modele greco-romane, toate favorizate de apropierea și contactele multiseculare ale geto-dacilor cu lumea clasică.

Nu există, după cât se vede, justificări temeinice pentru a atribui geto-dacilor un nivel în esență superior, o poziție cultural-istorică deosebită, față de ceea ce au reprezentat la acea vreme alte popoare „barbare” sedentare, cum ar fi celții din Galia și Europa centrală, ilirii și, eventual, chiar germanii. Dimpotrivă, metodologic ar fi indicat ca în studiul și reconstituirea culturii materiale și spirituale a geto-dacilor, aceasta să fie permanent și pînă în detalii comparată cu culturile populațiilor amintite.

Progresul cunoașterii noastre privind istoria și cultura geto-dacilor depinde, după cum se pare, înainte de toate, de dezvoltarea în continuare și perfecționarea metodologică a cercetărilor arheologice. În abordarea acestui domeniu, arheologii trebuie să lucreze independent, pe cât posibil neinfluențați de date și teorii istorice, pînă la încheierea investigațiilor făcute cu metodele și tehnica proprii științei lor. Dacă procesul se desfășoară în sens invers, dacă se pornește de la date și ipoteze istorice, cercetarea arheologică riscă să piardă avantajul mai marii obiectivități a documentelor cu care operează și, astfel, să opteze pentru interpretări ce se îndepărtează de la realitatea istorică.

POINTS DE VUE SUR UNE HISTOIRE DE LA DACIE PRÉROMAINE

RÉSUMÉ

La publication de l'ouvrage de H. Daicoviciu, *Dacia de la Burebista la cucerirea romană* (La Dacie de Burebista à la conquête romaine)² fournit une bonne occasion de débattre certains problèmes majeurs de l'histoire et de la culture géto-daciques des derniers siècles avant la conquête romaine, à la lumière des résultats récents de la recherche historico-archéologique. Bien que plusieurs des conclusions principales du livre de H. Daicoviciu bénéficient d'ores et déjà d'une large audience au point d'avoir même été acceptées dans des manuels d'histoire³, une telle discussion n'est pas superflue. Son but est de proposer à l'attention des chercheurs la possibilité de conclusions autres que celles formulées dans le livre en question.

La théorie de l'existence d'un Etat géto-dacique unitaire, c'est-à-dire d'une succession dynastique ininterrompue de Burebista à Décébale, théorie que H. Daicoviciu tente d'étayer de différents arguments historiques et archéologiques, n'a pas réussi à nous convaincre. Les sources écrites (Strabon, Dion Chrysostome, le décret dionysopolitain pour Acornion) montrent que le «royaume» (arhé) de Burebista, constitué par la violence, a été de courte durée. Ses incursions au sud du Danube ou dans le Pont occidental ont été des razzias plutôt que des expéditions

de conquête, répondant à un plan politique supérieur¹⁰⁻¹⁴. Dépourvu d'unité économique et politique, le vaste « royaume » de Burebista n'est jamais parvenu à constituer un Etat et a cessé d'exister dès après sa mort¹⁵. Néanmoins, H. Daicoviciu croit pouvoir parler d'une « persistance de l'Etat dace transylvain » et du maintien du « principe centralisateur »¹⁶. L'hypothèse d'une dynastie dace ininterrompue est fondée sur les informations de Jordanès (*Getica*, 67–68), bien que l'historien goth et sa source principale, Cassiodorus¹⁷, puissent être suspectés d'avoir — à la faveur de la confusion Gètes-Goths due à Orosius — essayé de fabriquer de toutes pièces une généalogie aussi ancienne que possible des rois goths, en établissant une succession dynastique avec des personnages qui n'étaient peut-être nullement liés entre eux. Il est quand même étrange que Jordanès, qui écrivait du reste un demi-millénaire après les événements relatés, ne connaisse pas Cotiso, fréquemment mentionné dans les sources du temps, mais parle en échange de Comosicus et de Coryllus (lequel doit être distingué de Scorylo, d'après H.D.), que ces mêmes sources ignorent¹⁹⁻²⁴.

Selon H. Daicoviciu, « la grandeur du complexe des Monts d'Orăștie correspond tant sur le plan matériel (technico-économique) que spirituel à la grandeur politique de l'état de Burebista et de Décébale ». Or, à notre avis, le complexe de sanctuaires et de constructions militaires et civiles des Monts d'Orăștie — et d'autant plus certaines autres forteresses extérieures à cette zone — ne doivent pas nécessairement être attribuées à une « puissante autorité centrale d'Etat », en l'occurrence à l'activité de Burebista. Il nous est, de même, difficile d'être d'accord avec la manière de l'auteur de décrire les conditions générales et locales qui auraient amené de bonne heure les Daces de Transylvanie, ou plus précisément les Daces des Monts d'Orăștie, à une position dominante dans le monde géto-dacique. Il est difficile, par exemple, d'admettre « incrementa Dacorum per Rubobosten regem » vers 200 av.n.é., dès lors que les découvertes celtiques de Transylvanie — y compris les tombes de guerriers — montrent que la domination des Celtes dans cette région a duré jusqu'à la fin du II^e siècle av.n.é., cependant que la domination des Bastarnes germains s'est prolongée sur une grande partie du territoire géto-dacique, situé à l'est des Carpates jusque vers le milieu du I^{er} siècle av.n.é.³²⁻³⁹.

Dans la zone des Monts d'Orăștie, malgré les affirmations de H. Daicoviciu, il est difficile de relever des traces significatives d'habitation au II^e siècle et dans les premières décennies du I^{er} siècle av.n.é.⁴⁰. L'absence de monnaies autochtones⁴²⁻⁴⁹, coïncidant avec la présence de monnaies et de produits d'importation gréco-romains⁵⁵⁻⁵², indiquent vraisemblablement que le peuplement et l'activité de construction n'y ont commencé qu'à l'époque de Burebista. L'absence de données antérieures certaines, d'une part, le caractère peu propice du milieu à une activité économique complexe, de l'autre, nous font douter de la justesse de la thèse adoptée par H. Daicoviciu, suivant laquelle « l'Etat dace » et son noyau seraient nés dans cette zone grâce à des conditions favorables et à une évolution économique, sociale et politique normales. On serait plutôt enclin à croire que tout ce complexe des Monts d'Orăștie représente le centre religieux du nord de géto-dacique et que c'est ce rôle qui lui confère en premier lieu une grandeur et une originalité aussi indiscutables. D'ail-

leurs H. Daicoviciu lui-même identifie l'enceinte sacrée qui couronne la hauteur de Grădiște avec le mont sacré des Géo-Daces, Kogaionon. À des moments cruciaux de l'histoire des Géo-Daces, ce lieu de culte et de pèlerinage pandacique a pu devenir un centre politique de première importance : résidence temporaire de Burebista, capitale et dernier refuge de Décébale. C'est la caste des prêtres dédiés à ce culte qui a assuré la continuité de la vie dans les Monts d'Orăștie. Elle a dû jouer un rôle social et politique important dans le monde géto-dacique, même en dehors du centre religieux évidemment, sans que cela implique l'existence d'un Etat centralisé et d'une dynastie.

Dans une telle vision des choses, on s'explique le caractère hors du commun des sites des Monts d'Orăștie, sans être obligé pour autant d'attribuer aux Géo-Daces dans l'ensemble des qualités et des réalisations supérieures à celles des autres peuples « barbares ». Une série de découvertes représentent des éléments culturels d'origine étrangère (gréco-romaine en premier lieu) et s'expliquent soit par la participation directe d'artisans étrangers à leur réalisation, soit par l'importation, leur présence ne signifiant pas nécessairement qu'ils ont été pleinement intégrés et généralisés dans la culture indigène. Nous nous référons notamment à l'architecture de pierre, et en premier lieu à celle militaire et religieuse⁶⁰⁻⁶², à certaines espèces céramiques de luxe⁶³⁻⁶⁴, à des vases et des objets de parure métalliques et à une partie pour le moins des outils et autres objets en fer⁶⁵⁻⁶⁶. C'est par la même voie que les Géo-Daces ont connu l'écriture, avant d'avoir ressenti le besoin objectif de l'adopter⁶⁸. Enfin, la grande rotonde de Grădiște doit être interprétée, en dernière analyse, comme un sanctuaire, tant que ses rapports avec les « préoccupations scientifiques » (en l'espèce astronomiques) des Daces n'auront pas été établis de manière convaincante⁶⁹.

En ce qui concerne le stade de développement social atteint par les Géo-Daces au I^{er} siècle av.n.è. et au I^{er} siècle de n.è., nous souscrivons en partie à la position adoptée actuellement par H. Daicoviciu, qui, renonçant à l'idée de « l'esclavagisme à ses débuts » de l'« Etat » dace⁷⁸, décrit maintenant un « Etat » ou « c'est le travail des hommes libres et non celui des esclaves qui représente la principale source de biens matériels ». Contrairement à l'auteur, nous estimons qu'à la veille de la conquête romaine le monde géto-dacique n'avait pas encore connu un clivage définitif en classes antagonistes, n'était pas parvenu au niveau d'une organisation d'Etat complète et stable et n'avait pas atteint, en définitive, le seuil de la civilisation, que le monde oriental et le monde gréco-romain avaient dépassé depuis longtemps. Quant à savoir si l'évolution des Géo-Daces a eu lieu dans le cadre du « mode de production asiatique » (« tributaire »)⁸⁰⁻⁸⁷, ou de telle autre forme spécifique de naissance de la société divisée en classes, c'est là un problème que les recherches ultérieures devront éclaircir.

DESPRE „INSCRIPȚIILE ROMANE DIN UNGARIA (I)”

DE

I. I. RUSSU

Imensul material documentar epigrafic latin lăsat în Italia și în provinciile fostei împărății romane a cunoscut o primă grupare integrală unitară, cu mijloacele tehnice ale vremii, după criteriile considerate ca cele mai potrivite în a doua jumătate a veacului al XIX-lea : monumentalul *Corpus Inscriptionum Latinarum* (CIL), începînd din a. 1863 și continuînd pînă în zilele noastre¹. În atare epocală suită de masive volume prevalau în sistemul prezentării materialelor punctele de vedere filologice (în sensul clasic al termenului), adică în primul rînd stabilirea formei corecte a textelor antice redată în facsimil cu litere capitale, ligaturi, „punctuație”, adăugînd cîteva date despre piese, indicații paleografice, arhivistice, uneori lectura completă a textului sau cel puțin explicarea unor termeni, amănunte, nume ; dar mai puțin, rar sau deloc caracteristici și aspecte „arheologice” (adică : piesa cu roca ei, dimensiuni, elemente glictice, arhitectonice, ale plastice etc.), condițiile descoperirii, „contextul arheologic” ș.a. Între timp însă, cum era și este firesc, materialul epigrafic sporea mereu, ajungînd în curs de un secol la cantitatea poate dublă față de cît se cunoștea la mijlocul veacului al XIX-lea. În aceeași măsură se contura mai dificil refacerea marilor colective internaționale de muncă din vremea lui Mommsen, spre a se asigura o reeditare unitară și omogenă în cadrul geografic al Imperiului roman, după marile zone etno-culturale și provinciile antice.

Impunîndu-se din ce în ce mai exigent în mod inevitabil principiul că realizarea unui „nou” CIL nu se poate obține decît fracționat, pe colective „naționale” în diferitele state moderne (succesoare ale imperiilor din sec. al XIX-lea în Europa centrală și sud-estică), ale căror granițe de stat nu corespund decît foarte rar cu limitele provinciilor antice, — colectivele naționale de epigrafiști localnici (avînd ca atare o mai bună cunoaștere directă a materialelor și a topografiei arheologice) au trecut fără zăbavă fiecare grup la munca de întocmire a propriului CORPUS, legat și încadrat în limitele teritoriale și statale de azi.

¹ Cîteva observații sumare, în românește, despre CIL și istoricul lui se află în ActaMN, 3, 1966, p. 437—438, cu deosebire în legătură cu Dacia ; despre Theodor Mommsen (1817—1903) și periegheza lui epigrafică în Transilvania : SCIV, 23, 1972, p. 125—132, 647—650.

După superbul "corpus" epigrafic englezesc (1965) s-a ghidat în partea-i descriptivă, arheologică și ilustrativă noul corpus al inscripțiilor din teritoriul Ungariei, realizat de L. Barkóczi și A. Mócsy, *Die römischen Inschriften Ungarns*, una din cele mai de seamă publicații pentru istoria antică apărute în ultima vreme în țara vecină și prietenă de la vest². În prefață se arată scurt conținutul, structura, metoda și limitele teritoriale, criteriile în prezentarea materialului, etapele prin care a trecut munca de elaborare a prezentei opere ce este o *reeditare critică a tuturor inscripțiilor epocii romane descoperite în teritoriul Ungariei* (care s-au dublat față de stocul cunoscut la sfârșitul veacului al XIX-lea)³. Primul volum al „RIU” prezintă deosebite calități și trăsături pozitive, alături de unele aspecte mai puțin reușite, cu care toată lumea nu poate să fie de acord și care se cer analizate pe scurt, însoțite de unele precizări și rectificări mărunte.

I.

Mai întâi, în ce privește afirmația că volumul ar cuprinde „toate inscripțiile epocii romane, fără deosebire de limba lor” (RIU, I, p. 8) surprinde faptul că acest volum conține nu mai inscripțiile la p i d a r e (piatră, marmoră), adică cele cu caracter monumental (construcții, altare votive, epitafe etc.); de rest nu se face nici o mențiune, lipsește precizarea dacă vor fi sau nu cuprinse undeva în RIU, dacă li se rezervă alt volum sau un alt „corpus”. Este un „amănunt” de importanță esențială, prin faptul că scrierea romană—ca și „epigrafia” în general—nu se limitează la acele opere cu caracter solemn, de conținut juridic, religios, funerar; foarte numeroase sînt alte produse și obiecte ce poartă inscripții (litere, cuvinte, „semnături”, nume proprii, formule, „mărci de fabrică”, nume de unități militare, graffiti etc.) pe produse ceramice, călămizi, ștampile, pe obiecte de metal, legi și decrete, inclusiv diplomele militare; deci orice material din antichitate care poartă un text, litere, formule etc. sînt acestea texte epigrafice în aparență „minore” numite convențional *instrumentum* (incluse toate în toate volumele CIL), existente în marican-

² *Die römischen Inschriften Ungarns* (RIU), 1. Lieferung: Savaria, Scarbantia und die Limes-Strecke Ad Flexum-Arrabona, de László Barkóczi și András Mócsy, cu 132 figuri, 261 desene și 3 hărți. Akadémiai Kiadó, Budapest, 1972, 300 pagini (inclusiv planșele cu cele 132 fotografii) în 8°, 284 piese epigrafice. C u p r i n s : p. 13—139 Colonia Claudia Savaria și teritoriul județului Vas (de A. Mócsy, 160 inscripții); p. 140—191 Municipium Flavium Scarbantia și teritoriul (de L. Barkóczi, inscripțiile nr. 161—234); p. 193—227 Limesul între Ad Flexum și Arrabona (de L. Barkóczi, inscripțiile nr. 235—284); p. 229—230 tabel de referință la CIL, III; p. 233—300, figurile I—CXXXII.

³ Das Quellenwerk „Die römischen Inschriften Ungarns” (RIU) ist eine kritische Neu- ausgabe aller in Ungarn gefundenen römerzeitlichen Inschriften. Es wird daher den betreffenden Teil des III. Bandes des Corpus Inscriptionum Latinarum ersetzen, der wegen des zahlreichen neuen Materials und wegen seiner veralteten Technik die Forschung seit langem nicht mehr befriedigen konnte. Alle heute noch vorhandenen Inschriften werden mit einem textkritischen Apparat und in form- und massgerechten Zeichnungen wiedergegeben, die äusseren Merkmale des Inschriftträgers konsequent beachtet und die archäologischen Angaben festgehalten. Verschollene Steine werden durch Faksimilia ihrer massgebenden Publikationen—zumeist aus dem betreffenden Teil des CIL—gegeben... (Coperta și Prospekt la RIU, I).

tități, cu numeroase implicații și semnificație social-economică și culturală deosebită, ce nu pot fi izolate, ignorate, fără a se lăsa o gravă lacună în documentarea directă, autentică. Este absolut necesar a se releva că toate textele mari și mici, monumentale sau mărunte — adică ansamblul materialului epigrafic — sînt indicii și documente concrete ale răspîndirii și înrădăcinării scrierii și cititului, deci ale culturii romane în provincii; fapt care în Pannonia este atestat direct cu o admirabilă precizie de un istoriograf roman din veacul I al imperiului⁴. A grupa deci separat așa-numitele materiale epigrafice „minore” (*instrumentum*) ori a le ignora în bloc, fără a le menționa măcar la localitatea unde au fost descoperite, este un criteriu nerealist, o denaturare și amputare a situației documentării unei zone provinciale. Evident că numai cuprinzînd tot materialul epigrafic încadrat organic în ansamblul resturilor arheologice romane și autohtone poate fi determinată (dar și atunci tot numai parțial, cu lacune firești) structura și dezvoltarea societății provinciale pe toată întinderea împărăției romane.

Repartizat după criteriul firesc topografic (singurul acceptabil azi), materialul epigrafic din provincia romană Pannonia (nord-estul Pannoniei Superior, nordul Pannoniei Inferior) cuprins între hotarele de stat ale Ungariei este orînduit în volum dinspre apus către răsărit și de la miazăzi spre miazănoapte; totul repartizat după unitățile administrative actuale (și istorice) ale țării: județe (Komitat, vármegye) din dreapta Dunării (Dunántúl); volumul I din RIU cuprinde două județe (harta, p. 8): Vas cu marele centru roman SAVARIA (Szombathely) și Győr-Sopron cu două centre romane SCARBANTIA (Sopron) în extremul vest și ARRABONA (Győr) cu porțiunea de limes dunărean pînă la AD FLEXVM. Grupate în jurul marilor centre urbane (Savaria, Scarbantia) și a celui militar din Arrabona, inscripțiile apar catalogate cu diferențierile convenite, adică după localitatea urbană sau rurală unde au fost descoperite și unde aparțineau în antichitate — lucru indicat prin hărți schematice dar exacte ale localităților (jud. Vas, harta p. 14; jud. Győr-Sopron, p. 140) din zona de vest a Ungariei unde începe expunerea materialului și pe care autorii o consideră ca cea mai de timpuriu romanizată („die am frühesten romanisierten Teile Ungarns”, RIU, I, p. 9). În total sînt prevăzute pentru teritoriul roman al Pannoniei maghiare patru sau cinci volume de inscripții, ce vor fi încheiate și încoronate de un INDEX general.

Felul și „stilul” de prezentare a materialului epigrafic în RIU (inspirat în bună măsură din RIB a lui Collingwood și Wright) apare nou sub multe aspecte, chiar „ultramodern” în unele privințe; ordinea de expunere a datelor asupra fiecărei piese epigrafice: a) locul, data descoperirii și păstrării, b) definiția piesei, materialul (roca), starea de conservare, caractere și caracteristici, dimensiuni etc., de ex. nr. 11 „1928 gefunden in 70 cm Tiefe, Rákóczi út 14. — SM./Altar aus Marmor, nach oben

⁴ Velleius Paterculus, II 110, 5 „in omnibus autem Pannoniis non disciplinae tantummodo, sed linguae quoque notitia Romanae, plerisque etiam litterarum usus et familiaris animorum erat exercitatio”; autenticitatea informațiilor din acest valoros pasaj nu avem nici un motiv serios să o punem la îndoială, cum au încercat să facă unii erudiți, ca E. Swoboda (prin a. 1963; cf. I.I. Russu, *Illirii*, 1969, p. 137 și 149).

etwas verjüngt ...” nu este cea mai rațională și firească (cum s-a arătat)⁵: ordinea trebuie să fie tocmai inversă, adică mai întâi a) definiția piesei (altar, stelă etc., intitulat cu litere mai vizibile), roca, dimensiuni, relief etc., apoi b) locul descoperirii și păstrării, bibliografia ș.a.

În continuare, e de relevat ca o caracteristică esențială preocuparea de a se înfățișa peste tot (pe cât posibil) direct piesele epigrafice, și anume sub două aspecte, cu mijloace tehnice moderne: a) fotografia întregului monument epigrafic-arheologic, b) desenul textului antic (cu întregiri-reconstituiri punctate), iar în cazurile — destul de numeroase — când piesa a dispărut ori încă n-a fost regăsită (nu mai poate fi văzută fiind „verschollen”, lipsesc fotografii, desene) s-a recurs la soluția extremă a reproducerii integrale a celor înregistrate și tipărite de Mommsen în CIL, III acum un veac despre fiecare piesă (redarea fotografică a tot ce se scrie în CIL, III). Vrednică de salutat și de imitat este ilustrarea prin desene a întregului text epigrafic pentru fiecare piesă (existentă, văzută de autorii volumului); acestea se înfățișează în general foarte corecte, precise, cu întregiri, fiind nu numai extrem de utile, ci absolut necesare pentru lectură, chiar dacă nu toate apar integral; totuși este regretabil că desenele sînt de cele mai multe ori simple crochiuri, schițate liber, nu copiate direct de pe excelențele fotografii ale monumentelor pe care să le redea grafic cu liniile și trăsăturile ce nu rezultă destul de precis în fotogramă sau pot chiar să dispară sub puternicele fișii de lumină ale reflectoarelor; acestea au dat produse de calitate superioară pentru cele 132 piese (din totalul de 284) în planșe unde se reflectă nu numai textele, dar și splendidele icoane și compoziții sculpturale ale artei din provincie; plasarea întregului lot de fotografii în „planșe la urmă” este (cum s-a spus)⁶ foarte incomodă îngreunînd inutil munca de cercetare comparativă.

Dar împărțirea și expunerea materiei în ansamblu (adică a textelor epigrafice și a comentariilor cu partea ilustrativă) au în RIU, I un aspect oarecum straniu, în sensul că stabilindu-se în prealabil „două coloane” într-un sistem de „juxta”, s-a plasat în stînga textul german cu descrierea, datele, bibliografia, aparatul critic, comentarii, note, iar în dreapta materialul ilustrativ prin desen (respectiv prin „fotocopie” din CIL, III în cazul pieselor dispărute). Sistemul poate să pară la prima vedere practic și chiar ... economic; dar adoptat și aplicat mecanic și rigid duce la o risipă de spațiu grafic prin „goluri” ce iau proporții uimitoare, lăsînd întregi (sau 3/4, 5/6) pagini albe (de ex. p. 20, 22, 30, 78, 162, 164, 174, 178, 204 etc.). Mult mai ușoară și practică era expunerea întregului material în ordinea numerotării din RIU, I, pe o singură coloană și pagină, — cum procedează alții și am făcut și noi adesea, așezînd alături fotocopia și desenul (cu eventuale reconstituiri) ale piesei epigrafic-sculpturale⁷.

⁵ De ex. RRH, 6, 1967, p. 453, în legătură cu excelentul „corpus” al inscripțiilor grecești descoperite în Bulgaria, G. Mihailov, *Inscriptiones Graecae in Bulgaria repertae*, I—IV (Sofia, 1956—1966), cu unele exemplificări ce arătau caracterul artificios, paradoxal și pe alocuri chiar absurd al sistemului.

⁶ De ex. în aceeași RRH, 6, 1967, p. 457 în același „context”, despre planșele inscripțiilor grecești ale Bulgariei.

⁷ De ex. cîteva inscripții romane din teritoriul Daciei Porolissensis, publicate cu fotografie și desen alăturate în ActaMN, 5, 1968, p. 454, 457, 458, 460, 463, 467, 468 ș.a. Natural,

Obiecții, critici și *desiderata* s-ar putea ridica multe și variate, ca față de orice lucrare de documentare (Quellenwerk) și erudiție. Dar în cazul de față (la culegerea de inscripții RIU, I) lacuna principală este lipsa transcrierii textelor antice, a întregirii și dezlegării, a comentariilor ce se poate spune că la majoritatea celor 284 piese apar total deficiente; rar se oferă vreo transcriere integrală a textului latin: lectura și întregirile fiind lăsate mai mult în sarcina și latitudinea cititorului. Dar acesta nu poate fi și nu este totdeauna un epigrafist consumat sau cu destulă experiență, competent în aceeași măsură ca ilustrii autori, care ani de zile au urmărit migălos și studiat comparativ materialul epigrafic al volumului lor (RIU, I). Cine putea fi mai în măsură decât tocmai A. Mócsy — L. Barkóczi să ofere lecturi și întregiri valabile sau măcar verosimile pieselor fragmentare și textelor abreviate, la îndemina cercetătorilor istorici ai antichității romane și chiar multor epigrafiști versați?

Desigur, cum e știut, nu peste tot textele epigrafice (în mare parte fragmentare, laconice, eliptice) pot și vor fi dezlegate și integrate imediat; multe incertitudini și goluri firești rămân, vor persista, redată prin paranteze, linii sau ... puncte. Oricum, autorii volumului erau cei mai indicați și obligați să scoată și să ofere imediat, direct, maximum posibil de informații din textele epigrafice, spre utilizarea lor ca sursă de prim rang în munca importantă de documentare și reconstituire social-istorică a provinciilor antice ale împărăției romane. Lipsa din RIU, I, a comentariilor, discuțiilor, notelor cu strictele explicații minime (necesare mai ales celor ce nu sînt epigrafiști „de meserie”) nu apare justificată nici prin preocuparea de a face economie de spațiu grafic, — spațiu care există, disponibil, abundent, chiar risipit pe zecile de pagini rămase albe, din stînga (chiar și din dreapta) cărții. Orice culegere de inscripții, oricît ar fi de plăcută la vedere și lectură (cum este RIU, I), nu poate constitui un „scop în sine”, ci e în primul rînd un instrument de lucru, spre cunoașterea celor mai variate aspecte ale societății antice provinciale; ca atare, un instrument cu atît mai valoros, cu cît (precum este îndeobște cunoscut) textele literare istoriografice rămîn insuficiente sau total deficiente pentru multe aspecte esențiale ale vieții provinciilor imperiului. RIU, I se caracterizează prin multă „tehnicitate” epigrafică, ce este nu numai foarte bună, ci absolut necesară (condiție primordială a unei lucrări moderne), dar este totodată lacunară (unilaterală) în aportul la valorificarea social-istorică a materialelor documentare de orice natură ar fi.

II.

O scurtă succesiune schematică de observații asupra unor amănunte, rectificări ce (în chip firesc) nu pot fi complete, în primul rînd din cauză că nu avem în RIU, I reproducerea fotografică decît pentru 132 piese

dacă fotografiile se prezintă foarte clare, iar cîmpul inscripției destul de bine păstrat, o bună fotografie este suficientă pentru ilustrarea epigrafei, încît desenul ei poate să fi cu totul de prisos, cum este în admirabilul „corpus stirian al lui Ekkehard Weber (Die römischen Inschriften der Steiermark, Graz, 1969, 486 p., 426 piese epigrafice lapidare), avînd fotografiile integrate în descrierea și comentariul fiecărei piese, printr-o artă și tehnică fotografică și poligrafică de calitate.

epigrafice din totalul de 284, iar un control al textelor după bibliografia precedentă ori după originalele din muzee sau din ziduri unde se află în vestul Ungariei nu ne este deocamdată cu putință.

La Colonia Claudia S a v a r i a și teritoriul ei se face observația (RIU, I, p. 14) că baza etnică-lingvistică a teritoriului era celtică, citindu-se din vestul Ungariei numai inscripțiile nr 123, 141 și 156; dar antroponime celtice apar și în nr. 33 (CIL, III, 4169) *Togor*. (Holder, *Alt-celt. Sprachschatz*, II, 1870), 89 (CIL, III, 4184) *Comminia Valagenta, Tarlonius, Daiberus* etc., 91 (CIL, III, 4202) *Brige* (?) și eventual altele, fiind în majoritate desigur elemente social-etnice locale.

La nr 3 și 19 este citat „A. Dobó, *Publicum Portorium Illyrici* (DissPann, II, 16), Budapest, 1940”, dar nu era inutil a preciza că studiul a apărut anterior în volumul ArchÉrt, 1940, p. 144—185. Inscripția nr 4 are liniatură pentru rinduri vizibilă în fotografie și desen. — 6 unele litere din desen diferă de fotografie (ex. în r. 4 B(ene) F(iciarius), r. 5 M etc.). — 15 (CIL, III, 10908) — ELLIO ar putea fi simplu *Sjellio*. — 18 confruntarea fotografiei (VIII) cu desenul arată aici abateri de amănunt: r. 3 după praenomen L un „punct”, r. 4 în numele AVSPICATVS litera C are forma clară G; r. 5 AI început de cuvânt, textul neterminat. — 20 desenul are neglijențe, literele diferite de stilul celor din fotografie, lipsă punctele în r. 5 după literele I și D. — 21 (CIL, III, 10911) SATRIVS. FIMIN — poate să fie *Fi(r)min* — 22 (CIL, III, 4150) desenul schematic deformează puțin stilul scrierii, dar oferă o utilă listă alfabetică (după gentilicii) a repertoriului de nume. — 33 (CIL, III, 4169) *Togor*. este nume celtic (Holder, II, 1870), foarte probabil localnic din teritoriul Savaria. — 34 (CIL, III, 4172) desenul schematic este aici contrar obiceiului, înfrumusețat, idealizat, cu litere elegante (față de originalul cu scriere destul de stângace, foto XV). — 35 (CIL, III, 4173) liniatura este clară în fotografie și desen, dar acesta nu e deloc real, ci schematizat, idealizat. — 37 se citează „W. Schulze, *Zur Gesch. lat. Eigennamen* (1905)”, dar cartea a apărut în 1904, reimprimare în 1933 (Berlin). — 39 (CIL, III, 4183) frumoasă placă (marmoră) de edificiu, de la o „crypta” mistuită de incendiu și refăcută de doi frunțași locali; VI IGNIS are pe primul I mai lung, iar EXVSTAM este scris EXVISTAM; la planșe-foto figura „XVII = 39” este fără număr. — 43 și 44 (CIL, III, 4176, 4177) desene corecte, dar care nu redau exact frumusețea antică a literelor vizibile în fotografie. — 48 (CIL, III, 4180) text din sec. IV cu litere turtite și înghesuite, era necesară o transcriere și „deslegare” integrală a unui document de mare valoare social-economică. — 49 (CIL, III, 4181) o fotografie era necesară, căci desenul este sigur aberant. — 50 desenul nu este integral corect, în r. I fragmentar nu redă complet resturile (baza) literelor; în r. 4 la început (fracturat) este nu simplu E, ci era E+T în ligatură ([e]t T. Aurel. — — —), amănunt relevant în CIL, III, 10924. — 56 desenul omite unele semne din „punctuație”, r. 1 după L, r. 2 după L și după F, r. 4 după NATVS (marcat în CIL, III, 4188). — 57 (CIL, III, 4196) stelă funerară „schöne Arbeit und sehr schöne Buchstaben”, ceea ce firește că nu poate rezulta din desenul schematic al literelor; la fel 58 (CIL, III, 4206). — 59 (CIL, III, 4207) r. 6 între litere nu se află simple puncte, ci ca de obicei, un fel de mici triunghiuri — „stele” cu trei colțuri. — 64 superbă stelă funerară cu

relief în patru registre și scriere frumoasă care însă, ca de obicei, nu se reflectă în desenul-crochiu util totuși pentru lectură. — 74 (CIL, III, 4175) fragment „neîntregit” ar putea fi citit r. 2 ... *po(suit) de s(uo)*. — 84 (CIL, III, 4190) inscripție creștină, numele din r. 3 este citit *Aurelia* [...] *hernilla*, iar Diehl (ILCV, 401) *Aurelia* [...] *hernilla*; după fotografie (XXXIV) se poate citi (la început de rînd o literă rasă, „corectată”, după care) HERNILLA ar fi *Her(e)nilla* (?); iar la fine este POSV/IT cum bine citea CIL și ILCV, nu ET (cum apare în desenul din RIU, I 84). — 85 inscripție creștină, text extrem de interesant din punct de vedere „romanistic” (al latinei „vulgare”), *custos* este scris CVSTOR, iar în cuvîntul CYMITERI litera T este făcută ca un I(Z) grecesc. — 89 (CIL, III, 4184) splendidă stelă funerară cu bogat relief a unei familii-ginte de celți (Comminia Valagenta etc.), desenul — reconstituire a textului este foarte bun, deși stilul apare aberant. — 91 (CIL, III, 4202) prezintă un desen reconstituire grafică ce arată că în r. 4 la început nu pot fi acceptate întregirile propuse [*Ursin*]o, ori în r. 5 [*Ursinian*]o, căci spațiul grafic disponibil nu permite mai mult de trei litere, cum ar fi de ex. [*Ruf*]o, ori un alt nume scurt. — 99 desenul foarte util și clar nu este integral exact: în r. 5 nu simplu B, ci B suprapus de un F schematic, *b(ene)f(iciarius)*, iar în r. 6 pe foto se deslușesc doi L (cum bine a văzut anterior T. P. Buocz), nu unul singur cum redă desenul din RIU, I. — 100 dimensiunile au fost uitate în text, iar litera B e ca în nr 99. — 103 (CIL, III, 13423) prezintă un crochiu diform (în loc de a se copia exact textul de pe fotografia piesei, XL), iar lectura *p(ro)s(alute)* este mai probabilă *p(ro)s(e)*. — 107 înainte de PRO SA[1 — —] există un rînd de scriere din care se văd resturi, cum ar fi la început de rînd I, din *I(ovi)o(ptimo)m(aximo)*. — 114 ZENONI AVCVLO CIVI EX REGIONE CIRRO (etc.) nu era inutil a se releva forma „vulgară” a lui *avunculus* denasalisat. — 121 în r. 3 LIBE— trebuie citit *libe[rt-]*. — 123 familie de celto-romani, cu antroponime tipic celtice ca *Eliomarus*, *Sunnura*, *Suadullus* (ultimul cunoscut și în Dacia romană); nu era rău să fie relevate ca atare, semnificative pentru baza etnică celtică a acestei zone a Pannoniei Superior. — 129 stelă de marmoră cu relief complex, regretabilă lipsa fotografiei, chiar și pentru ilustrarea scrierii redată în desen schematic. — 130 frumoasă stelă funerară cu scriere elegantă redată într-un desen schematic disproporționat, dar corect și foarte util. — 138 oferă un desen schematic (foto lipsă), fără să întregască numele citit în AnnÉp, 1965, 293 *T(itus) Fl(avius) Lau/renti/us v.s.l.m.*, dar după spațiul indicat prin desenul din RIU, I, s-ar potrivi mai curînd *Lau/renti/[an]u[s]*; de revăzut piatra ori fotografia. — 139 dedicație al cărei text este „deslegat” integral în AnnÉp, 1965, 294, cu greșeală de tipar „dilicius” în loc de *aedilicius et pr(a)ef(ectus) coll(egiorum) fabr(orum) cent(onariorum)*, care nu era rău să fie repetată în RIU. — 142 lipsește indicarea dimensiunilor piesei epigrafice. — 145 era absolut necesară fotografia piesei și transcrierea cu întregire a textului foarte important al unui veteran legionar italic, epitaf al cărui desen e deformat față de original (foto lipsă), — 146 dimensiunile piesei epigrafice lipsesc. — 154 stelă funerară fragment, scriere frumoasă (foto), desenul mai puțin, dar util oricum. — 155 frumoasă stelă funerară, bogat ornamentată, desenul liber al textului este util, deși deformant.

Municipium Flavium S c a r b a n t i a (Sopron), introducec istorică asupra localității, scurtă, sintetică; nr 162 (CIL, III, 4235) în SEX PROCVLEIVS L F LEM RVFVS literele LEM conțin numele localității de obârșie a lui Proculus Rufus, nume pe care nu-l explică nici CIL, III (indice), dar care va fi fost probabil *Lemincum* (Lemans) din Gallia Narbonensis, dacă nu *Lemanae* în Britannia. — 170 (CIL, III, 4242 = 10940) are liniatură puternic marcată la toate rîndurile, neobservată de editor în textul său. — 171 (CIL, III, 14355, 11) dativul plural SILVANABVS este relevant just de CIL, III, p. 2666 : *Silvanae*. — 174 un text foarte important deopotrivă din punct de vedere lingvistic; trebuia să fie transcris integral cum făcuse CIL, III, 4243. — 175 (CIL, III, 13428) e redat în desen fidel, dar cuvîntul EIYCES (?) rămîne neexplicat; să fie vreo formă coruptă din EYTYC — ?. — 185 stelă funerară cu scriere frumoasă (mai puțin desenul textului) care e absolut necesar să fie citit „desfășurat” cu întregiri. — 189 epitaf cu text de mare valoare : „Hilarus L. et T. Semproniorum nat(ione) Dalmata, an. LXXXX et Sassa coniun(x) et conliberta nat(ione) Daca an. LXX h.s.s., Flaccus filius parentibus pos(u)it”, un sclav dalmat și o sclavă dacă, cinstiți cu epitaf de fiul lor „romanul” Flaccus. — 192 șase rînduri de text ocupă pagina 164, iar un desen aproape o jumătate din p. 165; evident că prin asemenea „paginare” (tördelés) nu se diminuează riscul ca „daduich Umfang und Kosten erheblich angestiegen wären” (RIU, I, p. 9). — 194 descrierea reliefului nu pare (după fotografie) a fi integral corectă : nu doi șerpi, ci unul tirîndu-se pe pămînt și jumătate urcat în copac, în dreapta căruia se ridică spre crengi nu un „ciîne”, ci mai cuînd o capră care ciugulește frunzele. — 197 în „copia” reconstituită (desen) apare VET LEG XV APOL AN XXI H(ic) S(itus), deci un „june veteran” de 21 ani (!); trebuia precizat însă că este cifra XXC = 80 cum apare în CIL, III, 4247, spre a se evita confuzii și echivoci. — 199 epitaf fragmentar (stelă cu ultimele patru rînduri) din care în primul se pot desluși resturile literelor — — OLINARI, deci sfîrșitul unui nume ca — — Ap]ol — (l)inari/an(norum) LX h.s.est, *Norica Oliganti f(ilia) uxori* (?). — 201 și 202 la p. 173 apar distanțate de un spațiu alb în care putea să încapă foarte comod nr 203 trecut la p. 175, după ce pe p. 174 s-au pus abia trei rînduri; una din numeroasele ocazii de a face economii la „Umfang und Kosten”. — 206 piatră miliară (kilometrică), fotografie neclară — firește la o coloană cu scriere pe suprafață curbă — compensat cu un foarte bun desen al textului restaurat dar fără întregiri (lectură) și fără a se indica datarea, remarcată în CIL, III, 4654 (a. 201, Septimius Severus Antoninus Caracalla). — 210 literele CON— și FRAT— pot fi resturi din „coniux” și „frat—”. — 211 fig. XCVI și 213 fig. XCVII apar inversate pe planșă (p. 281); fragmentul 211 nu e bine întregit în ultimul rînd, dacă acolo erau literele NT (desen) acestea nu pot fi luate ca [p(osuit)] (Mócsy), ci eventual ca mere]nt[i — (?). — 212 la p. 178 este un record al risipei de spațiu : o pagină goală (albă) spre a indica „SZIL 212. Verschollen” piesa CIL, III, 4231 fotocopiată la p. 179. — 213 desenul liber schematic nu corespunde cu fotografia, în care litera A este cu bara orizontală, cel puțin în ANN din r. 5. — 216 (CIL, III, 4227) un text de excepțională valoare documentară epitaful unui militar hispan (iber) din ala Pannoniorum, antroponime iberice rare în scriere corectă (mai

puțin în desenul schematic-crochiu). — 222 se menționează „Ergänzungsvorschläge bei Alföldy und Egger”, dar trebuiau reproduse toate încercările de reconstituire și ultimele propuneri ale autorului-editor din a. 1972. — 229—234 monumente mitriace, este citat numai repertoriul CIMRM al lui Vermaseren; dar trebuia utilizat și citat mai întâi vechiul excelent *Textes et Monuments* al lui F. Cumont, pe care nu-l înlocuiește peste tot noul corpus „mitraic” al lui Vermaseren, ce nu poate fi mult mai bun în partea pentru Pannonia decât este în cea pentru Dacia (cf. câteva erori semnalate în Sargetia, 5, 1968, p. 90). — 230 (CIL, III, 4238 = 10942) în r. 2 poate fi loc pentru *praenomen* (de ex. L) SEPT IVSTIANVS, cu toate că în nr 231 (CIL, III, 4239 = 10943) același personaj nu are *praenomen*.

Sectorul de limes Ad Flexum — Arrabona uimează expunerea materialului pe Dunăre în aval; nr 237 epitaf creștin cu scriere și limbă savuroase, tîrzii, „vulgare”, cu un desen util, lectura completă în reproducerea din AnnEp, 1965, 111 ce nu era rău să fie repetată și în RIU, I. — 239 „Dasius C. Farracis Iucundi. Hoc posita in tumulo pueri sunt ossa (etc.)” este citat numai CIL, III, 10947 și Gabler, *Arrabona*, 10 (1968), 72, nr 29 unde se dă lectura cu interpretarea eronată „Dasius C(ai filius) Farracis Iucundi”; dar era necesară rectificarea: *Dasius* (illyr) nu era fiu, ci sclav (libert), „puer” al cetățeanului panonic C. Farrax Iucundus. — 240 este citat *Arrabona* 10 (1968), 56, nr 7 unde se oferea lectura eronată BALTI ET ARVIEABVS (cu unele ligaturi), al doilea teonim la dativ plural trebuia să fie explicat cumva. — 243 (CIL, III, 4362) „T. Fl. Italicus praef. alae I Ulp(iae) Contar. (miliariae) c.R.” este un omonim, eventual chiar identic cu Flavius Italicus guvernator-procurator al Daciei Porolissensis pe la a. 133 (AnnEp, 1962, 255 = ActaMN, 1 1964, p. 163—167). — 245 (CIL, III, 4388) la sfîrșitul r. 3 ligatură N + T, vizibilă în foto (CXV), dar nu și în desen. — 250 r. 6—7 este citit „al[a] I Ulp(ia) Contarior(um) (miliaria) c(ui) p(rae)est”, dar acest C P (litere sparte la bază) e mai cuînd C(ivium) R(omanorum) epitet obișnuit al unității auxiliare din Arrabona (de ex. nr 243, 244 etc.). — 253 (CIL, III, 4367), stelă funerară a ituracului *Acrabanis* (antroponim semit, ca și *Ababu*, *Hanicus*), ultima dată reprodus fotografic în *Arrabona* 10, p. 60—61, fig. 9, cu bibliografia arheologică, dar fără nici o mențiune din bogata bibliografie filologic-lingvistică a celor care s-au ocupat de aceste antroponime „orientale” (și pe care marele comparatist vest-german Hans Krahe le considera ... indo-europene; admis de E. Herrmann, E. Schwyzler, P. Kretschmer ș.a.; cf. *Illirii*, 1969, p. 88—89), discuție veche și amplă despre care trebuia chiar într-o publicație de natură epigrafică (RIU, I) să se facă o mențiune oricît de sumară spre a înțelege rostul social-etnic al epitafului în vederea valorificării lui istorice juste. Tot la Arrabona (Győr) era pus de toată lumea epitaful-stelă a lui *Albanus Balvi f(i)lius dec(urio) ala augusta Ituraeorum domo Betaros* (CIL, III, 4368) ce lipsește din RIU, I, pus probabil în jud. Komárom (?), la Brigetio. — 254, 255, 256, 258, 260 (CIL, III, 4371—2, 4377, 4376, 4369, dispărute) valoroase epitafe ale unor militari ituracii, illyrii, tracii. — 261 (CIL, III, 4378) epitaf al unui trac-bessus, reprodus mai în urmă cu erori grosiere de transcriere în *Arrabona*, 10 (1968), p. 62, nr 12; se observă

în RIU, I, p. 212 „[E]ptatralis A. Alföldi, *Zu den Schicksalen Siebenbürgens* (1944), 39; *Auluc[e]ntus* Alföldi a.a.0.”, prezentînd un excelent desen al textului epigrafic, p. 213; dar lectura corectă a întregului epitaf (adică a celor două antroponime-cognomia traco-bessice) *Ulp(ius)* [E]ptatralis și *Ulp(ius)* *Auluc[e]ntus* fusese dată mult anterior de G.G. Mateescu, BCMI, 9, 1916, p. 35 (repetată la 1923; cf. *Festschrift V. Beșevliev*, Sofia, 1974, sub tipar). — 262 (CIL, III, 4270, epitaf dispărut) în care r. 4/5 AVR TE/ — ES VET AL era întregit în CIL, III, p. 2414 *Teres*, nume (cognomen) tracic preluat și de alții (Mateescu, 1923; Alföldi, 1944), fiind un indiciu sigur că întreaga grupă de aparținători veteranului titular al epitafului Aurelius Marcus din ala *Ulpia* Contariorum erau traci (bessi). — 267 (CIL, III, 4379, dispărut) epitaf al unei familii de militari cu nume romane (Ulp, Aeli) din ala I *Ulpia* Contariorum trebuie să fie din Tracia. — 274 (CIL, III, 4384) stelă funerară, fragment cu două rînduri de text, în care numele „titularului” în r. 2 despicat în două pe toată lungimea ar putea fi M AVR CRAPUS (citit anterior cu întregire „ORAPVS”). — 276 poate fi întregit IVL CRESC/[e]NS [pr]O SE/[et su]OS/[v.s.l.] M. — 282 epitaf, fotografie în Arrabona, 10, 1969, p. 56, nr. 5 (nu 52), pentru care RIU prezintă un bun desen, dar evită întregirea (banală) a rîndului 8 [alae] eiusdem ce se oferă de la sine și o dăduse chiar și CIL, III, 13441.



Observațiile, obiecțiile cu mici rectificări, chiar criticile directe privind unele aspecte, criterii ori detalii (cu care unii sau mulți cititori-cercetători se află în dezacord) nu pot să scadă din valoarea deosebită și utilitatea fundamentală a impozantului „corpus” de *Römische Inschriften Ungarns*, vol. I, produs—este necesar a fi relevat din nou — al unei munci deosebit de meritorii. Este în același timp o realizare de înaltă ținută a tehnicii poligrafice în Ungaria modernă. Nu ultima din însușirile de admirat ale frumosului volum I de „RIU” este limba germană (care-l face accesibil pe plan internațional) corectă, clară, elegantă ca și corectitudinea tiparului aproape lipsit complet de greșeli⁸. El poate servi în cele mai multe privințe nu numai ca model, dar și ca stimulent pentru publicarea de „corpora naționale” în țările europene mai puțin avansate în munca de punere în lumină a acelui valoros material documentar care sînt inscripțiile de tot felul.

ÜBER „DIE RÖMISCHEN INSCRIFTEN UNGARNS, (I)”

Vorliegender Aufsatz wird in deutscher Fassung in der Zeitschrift *Gnomon*, 1974, erscheinen.

⁸ Cîteva erori de acest fel, ca la nr 44 [nat. VIII p.p., fără a se mai închide prin paranteza corespunzătoare]; 54 „oberhalb dem [corect der] Nische”; 110 parantezele []; p. 142 „österreichischer” (o simplă, „metateză” a lui s în vreo mașină) apar cu totul nesemnificative, nu alterează prin nimic claritatea și chiar puritatea textelor, precum nici micile omisiuni din bibliografie (p. 11—12), ca „Diss(ertationes) Pann(onicae)”, *Tabula Imperii Romani, Real-encyclopädie* (Pauly — Wissowa) etc.

DEPOZITUL DE BRONZURI DE LA GHIDICI

— ADDENDA —

DE

ALEXANDRU OANCEA și CORNELIU MĂRGĂRIT TATULEA

Publicarea în numărul 4/1972, p. 537—552, al revistei SCIV a unui depozit de bronzuri hallstattian, descoperit în satul Ghidici, comuna Piscul Vechi din județul Dolj, trebuie completată, datorită semnalării — ulterioară publicării lucrării semnate de Alexandru Oancea — a încă unui număr de piese, făcînd parte din depozitul menționat¹. Revenind în nota de față, considerăm necesar să îndreptăm această situație, prin punerea în circulație a depozitului, în totalitatea sa².

Depozitul de bronzuri de la Ghidici cuprinde, după completarea sa cu încă 59 de obiecte, un număr de 105 piese de harnașament și de port, întregi și fragmentare, grupate astfel pe tipuri de piese : 72 de pandantive cu corpul circular, 3 protome de păsări acvatice cu verigă de prindere, 3 nasturi discoidali, un fragment de fibulă de tip Vače, 10 brățări, 16 fragmente de lanțuri spiralice („saltaleone”). Marea majoritate a celor 59 de piese noi fiind identice cu cele publicate anterior, socotim că nu mai este necesară descrierea lor, ci doar o sumară menționare.

Pandantivele circulare în număr de 53, prin forma pedunculului pot fi grupate în trei serii, toate reprezentînd variante ale aceluiași tip.

Prima variantă (fig. 1/1—15) și a doua (fig. 1/16—17; 2/1—16; 3/1—16) sînt similare seriilor I și II din lucrarea menționată, decorul trasat pe peduncul după turnare constînd din linii paralele, transversale

¹ Cauzele acestei situații se datorează în principal, atît existenței unui sistem defectuos de întocmire a fișei de evidență a obiectelor din depozitul de la Ghidici, cît mai ales, unor informații eronate primite de la fosta conducere a Muzeului Olteniei din Craiova. Cu prilejul întocmirii evidenței pe fișe de obiect a pieselor propuse să fie preluate din Muzeul Olteniei pentru constituirea patrimoniului Muzeului de istorie al Republicii Socialiste România, au fost puse la dispoziție de către fostul director al Muzeului Olteniei numai o parte din actele de inventar ale pieselor, respectiv numai pentru acelea aflate în expoziție, celelalte piese din depozit rămînîndu-ne necunoscute.

² În luna august 1973 Corneliu Mărgărit Tatulea a efectuat o cercetare de teren în satul Ghidici pentru a determina locul și condițiile de descoperire ale depozitului. Perieghiza efectuată nu a semnalat nimic nou față de cele publicate în articolul anterior.

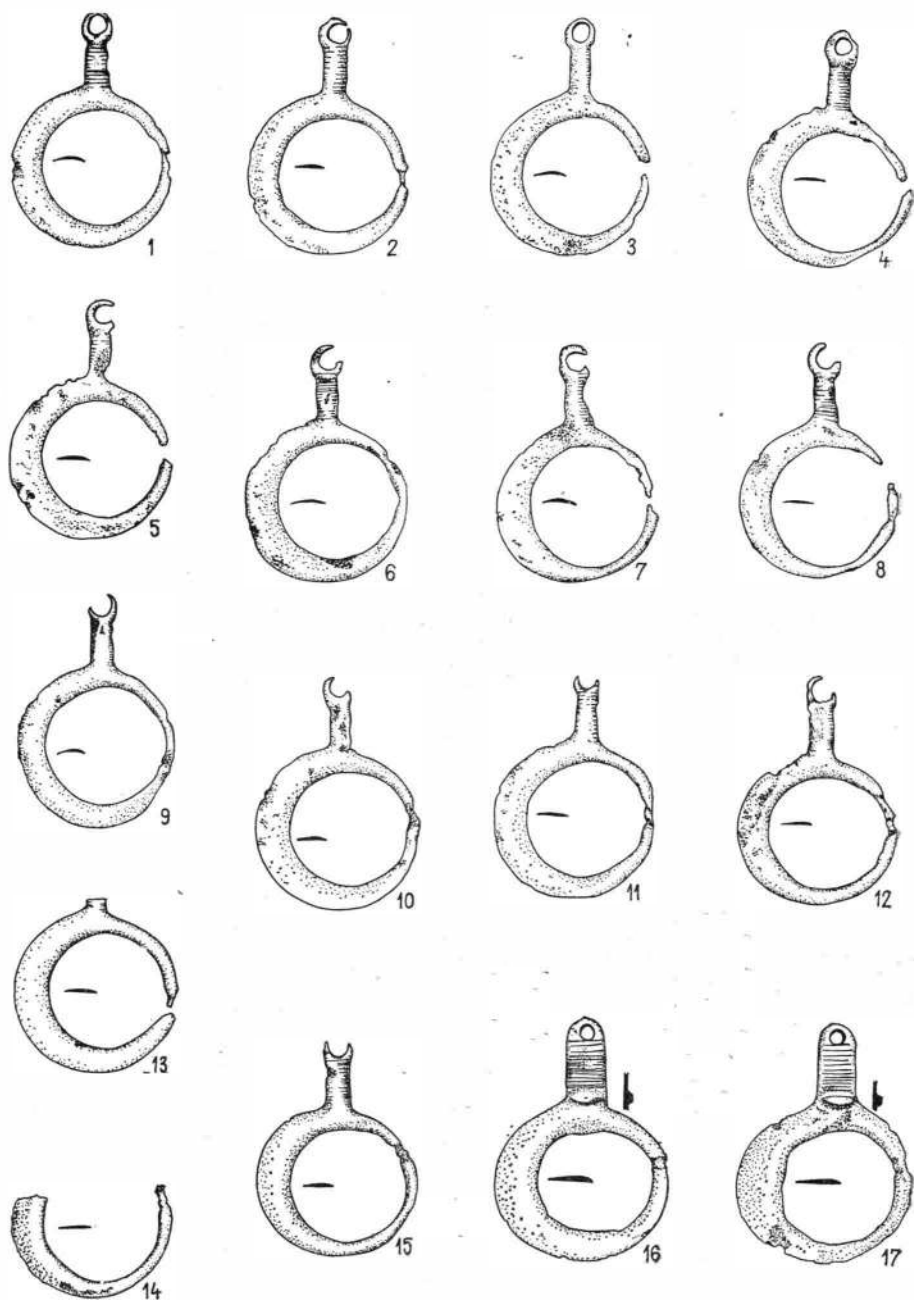


Fig. 1. Ghidici, jud. Dolj. Pandative circulare.

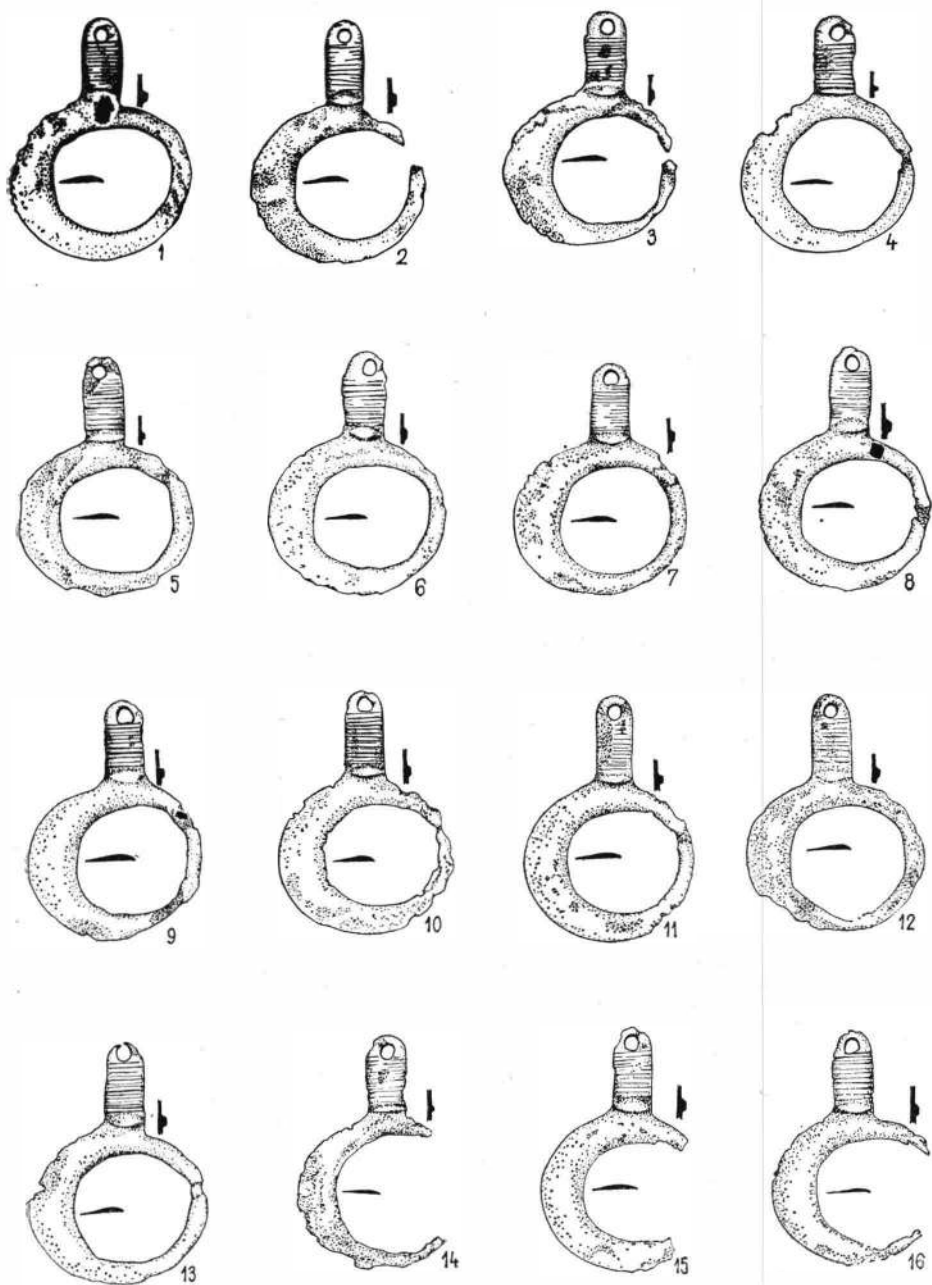


Fig. 2. Ghidici, jud. Dolj. Pandantive circulare.

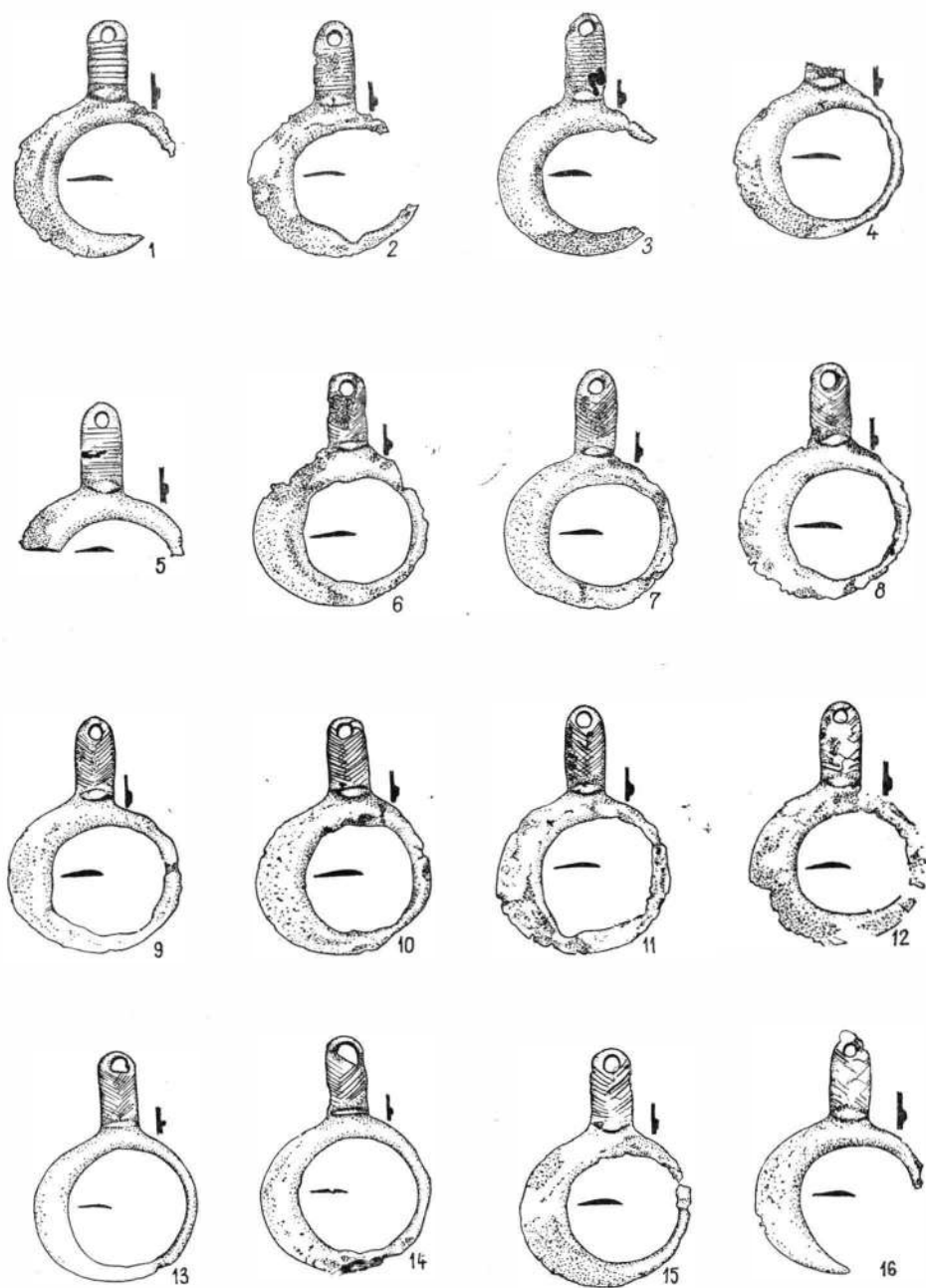


Fig. 3. Ghidici, jud. Dolj. Pandative circulare.




Fig. 4. Ghidici, jud. Dolj. Brățari.

(fig. 1/1—17; 2/1—16; 3/1—15) și din grupe de 11—18 linii oblice, înțetăiate sub formă de V (fig. 3/6—16)³.

► Varianta a III-a, care nu se mai regăsește printre depozitele de acest tip, e reprezentată de patru pânditive circulare avînd partea superioară a pedunculului lătită și rotunjită, marginile lui nefiînd paralele, închizîndu-se în unghi ușor spre punctul de întîlnire cu cercul. Pe peduncul a fost executat un decor, format din linii paralele, incizate neglijent după turnare, vizibile, datorită corodării, doar pe marginile pedunculului (fig. 5/1—4). Pânditivele au fost turnate în tipare monovalve acoperite, spatele lor fiind neted, micile neregularități datorîndu-se unor ciocniri ulterioare. Unele piese mai prezintă încă urme de resturi din cioturile de turnat. aflate în partea superioară a pedunculului (fig. 1/16; 2/8; 3/16; 5/4 etc.).

Nasturele de bronz are corpul discoidal și aparține tipului concav-convex (fig. 5/5).

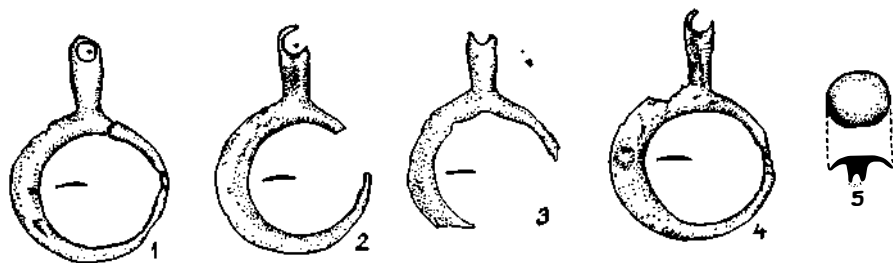


Fig. 5. Ghidici, jud. Dolj. Pânditive circulare (1—4), nasture (5).

Brățările și fragmentele de brățări sînt de formă plurispiralică⁴, lucrate din sîrmă de bronz cu secțiunea rotundă (fig. 4/1, 2, 5), plan-convexă (fig. 4/3) și romboidală (fig. 4/4). Capetele brățărilor se subțiază treptat spre extremități, terminîndu-se — după cum se poate observa mai ales la exemplarul cu secțiunea plan-convexă (fig. 4/3) — printr-un vîrf ascutit.

Piese care completează depozitul de bronzuri de la Ghidici, prin analogiile menționate⁵, sînt caracteristice perioadei mijlocii a hallstattului carpato-dunărean. Atribuirea acestui depozit unui grup sudic al culturii Basarabi⁶ este întărită și de prezența în localitatea amintită a unor descoperiri de tip Basarabi⁷. De aici provine o cană cu toarta ruptă, avînd gura dreaptă, evazată, gît înalt tronconic, corpul globular și pîntecul tras tronconic spre fundul plat. Decorul este realizat prin motive imprimate și ștampilate, caracteristice culturii Basarabi (Î = 22 cm, diametrul gurii = 11 cm, diametrul fundului = 8,3 cm, diametrul maxim = 23,5 cm). Vasul, expus în Muzeul Olteniei din Craiova (nr. inv. 14 817), poartă mențiunea în registrul de inventar, ca fiind descoperit la Ghidici în 1961, fără alte amănunte.



³ Alexandru Oancea, SCIV, 23, 1972, 4, p. 537, 540.

⁴ Acestui tip trebuie să-i fi aparținut și celelalte fragmente de brățări din depozit; *ibidem*, p. 540, pl. 6/1—5.

⁵ *Ibidem*, p. 540, 544, 546—547.

⁶ *Ibidem*, p. 549, 552.

⁷ Alexandru Vulpe, Dacia, N.S., 9, 1965, p. 131, n. 104.

Tabel cu dimensiunile pieselor din depozitul de la Ghidici

Nr.	Piesa	Fig.	Lungime	Grosime	Diametru exterior-interior	Greutate*
PANDANTIVE CIRCULARE						
1	Marginea exterioară deteriorată.	1/1	0,063 m	0,001 m	0,043 × 0,031 m	4,90 g
2	Arcul fisurat ; o mică porțiune din capul pedunculului ruptă.	1/2	0,062 m	0,001 m	0,043 × 0,030 m	4,40 g
3	O porțiune din corp ruptă.	1/3	0,062 m	0,001 m	0,042 × 0,031 m	4,45 g
4	O porțiune din corp ruptă.	1/4	0,062 m	0,001 m	0,044 × 0,032 m	4,40 g
5	O parte din corp și din capul pedunculului lipsă ; piesa ușor deformată.	1/5	0,063 m	0,001 m	0,043 × 0,031 m	4,75 g
6	O porțiune din capul pedunculului lipsă.	1/6	0,063 m	0,001 m	0,043 × 0,031 m	4,45 g
7	O porțiune din corp și din capul pedunculului rupte ; marginea exterioară ușor deteriorată.	1/7	0,063 m	0,001 m	0,043 × 0,031 m	4,65 g
8	O porțiune din corp și din capul pedunculului lipsă ; piesa ușor deformată.	1/8	0,0062 m	0,001 m	0,043 × 0,031 m	4,55 g
9	Capătul pedunculului rupt corpul ușor deformat.	1/9	0,061 m	0,001 m	0,041 × 0,032 m	3,75 g
10	Capătul pedunculului rupt ; corpul parțial deformat.	1/10	0,062 m	0,001 m	0,043 × 0,031 m	4,70 g
11	Capătul pedunculului rupt ; corpul ușor deformat	1/11	0,059 m	0,001 m	0,043 × 0,031 m	4,70 g
12	Marginile deteriorate ; o porțiune din capul pedunculului lipsă.	1/12	0,061 m	0,001 m	0,043 × 0,031 m	4,90 g
13	Pedunculul lipsește ; o porțiune din corp este ruptă.	1/13	0,046 m	0,001 m	0,043 × 0,030 m	4,65 g
14	Partea superioară a arcului și pedunculul lipsesc.	1/15	0,027 m	0,001 m	0,042 × 0,030 m	2,25 g
15	Marginea interioară ușor deteriorată ; capătul pedunculului este rupt.	1/14	0,057 m	0,001 m	0,043 × 0,030 m	5,30 g
16	Piesă intactă.	1/16	0,063 m	0,002 m	0,045 × 0,029 m	11,10 g
17	Marginea exterioară ușor deteriorată ; partea dreaptă deformată.	1/17	0,063 m	0,001 m	0,046 × 0,029 m	8,75 g
18	Marginea exterioară deteriorată.	2/1	0,064 m	0,002 m	0,047 × 0,031 m	10,30 g
19	O porțiune din corp ruptă ; marginea ușor deteriorată	2/2	0,064 m	0,002 m	0,046 × 0,030 m	9,25 g
20	O porțiune din corp ruptă ; marginea deteriorată.	2/3	0,062 m	0,002 m	0,045 × 0,029 m	8,45 g
21	Marginile deteriorate.	2/4	0,062 m	0,001 m	0,046 × 0,031 m	7,10 g
22	Marginea exterioară ușor deteriorată.	2/5	0,063 m	0,002 m	0,046 × 0,029 m	9,00 g
23	Marginile ușor deteriorate	2/6	0,064 m	0,002 m	0,046 × 0,029 m	10,00 g
24	Marginea exterioară ușor deteriorată.	2/7	0,061 m	0,002 m	0,046 × 0,029 m	9,95 g

* Greutatea pieselor a fost stabilită cu aproximație de ordinul sutimilor de gram. Pentru piesele la care nu s-a putut măsura direct diametrul, acesta a fost stabilit prin suprapunerea cu exemplarele identice.

Nr.	Piesa	Fig.	Lungime	Grosime	Diametru exterior-interior	Greutate
25	Margina ușor deteriorată.	2/8	0,064 m	0,001 m	0,045 × 0,029 m	9,30 g
26	Marginile deteriorate.	2/9	0,063 m	0,002 m	0,047 × 0,029 m	9,90 g
27	Marginile deteriorate.	2/10	0,064 m	0,002 m	0,046 × 0,030 m	9,85 g
28	Margina exterioră ușor deteriorată.	2/11	0,065 m	0,002 m	0,046 × 0,029 m	9,85 g
29	Marginile deteriorate.	2/12	0,063 m	0,002 m	0,047 × 0,030 m	9,30 g
30	Margina exterioră deteriorată; o porțiune din capul pedunculului rupt.	2/13	0,064 m	0,001 m	0,047 × 0,029 m	9,35 g
31	O porțiune din corp lipsă; puternic corodată.	2/14	0,061 m	0,001 m	0,042 × 0,030 m	4,45 g
32	O porțiune din corp lipsă.	2/15	0,065 m	0,001 m	0,042 × 0,029 m	9,05 g
33	O porțiune din corp lipsă.	2/16	0,062 m	0,002 m	0,046 × 0,030 m	8,25 g
34	Marginile deteriorate; o porțiune din corp lipsă; puternic corodată.	3/1	0,062 m	0,001 m	0,047 × 0,029 m	7,40 g
35	Marginile ușor deteriorate o porțiune din corp lipsă; corodată.	3/2	0,062 m	0,001 m	0,045 × 0,030 m	7,40 g
36	O porțiune din corp lipsă.	3/3	0,064 m	0,002 m	0,045 × 0,029 m	8,95 g
37	Pedunculul rupt; marginile deteriorate; corodată.	3/4	0,046 m	0,002 m	0,045 × 0,029 m	7,45 g
38	Partea inferioară a corpului lipsă.	3/5	0,039 m	0,002 m	—	6,30 g
39	Margina exterioră deteriorată	3/6	0,061 m	0,002 m	0,046 × 0,028 m	9,05 g
40	Margina exterioră deteriorată	3/7	0,063 m	0,002 m	0,047 × 0,029 m	10,10 g
41	Margina exterioră deteriorată	3/8	0,061 m	0,002 m	0,045 × 0,028 m	8,85 g
42	Margina interioară deteriorată.	3/9	0,062 m	0,001 m	0,046 × 0,030 m	9,05 g
43	Marginile ușor deteriorate.	3/10	0,062 m	0,001 m	0,046 × 0,029 m	9,65 g
44	Marginile deteriorate	3/11	0,065 m	0,001 m	0,046 × 0,029 m	8,60 g
45	Margina exterioră deteriorată; o porțiune din corp lipsă.	3/12	0,064 m	0,001 m	0,047 × 0,029 m	9,45 g
46	Piesă intactă.	3/13	0,060 m	0,001 m	0,044 × 0,031 m	5,00 g
47	Margina exterioră deteriorată; capătul pedunculului deformat.	3/14	0,062 m	0,001 m	0,046 × 0,029 m	4,95 g
48	Marginile deteriorate; corodată.	3/15	0,062 m	0,002 m	0,046 × 0,029 m	8,85 g
49	O porțiune din corp lipsă.	3/16	0,063 m	0,001 m	0,045 × 0,030 m	7,65 g
50	Arcul fisurat; marginile ușor deteriorate.	5/1	0,059 m	0,001 m	0,041 × 0,030 m	4,40 g
51	Margina exterioră deteriorată; capătul pedunculului rupt.	5/4	0,060 m	0,001 m	0,042 × 0,030 m	4,90 g
52	O porțiune din corp și din capul pedunculului lipsă.	5/2	0,060 m	0,001 m	0,040 × 0,030 m	4,40 g
53	Capul pedunculului și partea inferioară a arcului rupte.	5/3	0,051 m	0,001 m	0,041 × 0,029 m	3,30 g

Nr.	Piesa	Fig.	Lungime	Grosime	Diametru exterior-interior	Greutate
BRĂȚĂRI						
54	O singură spirală; capetele rupte.	4/2	0,244 m	0,002 m	0,089 × 0,085 m	9,45 g
55	Două spirale; capetele rupte.	4/4	0,395 m	0,002 m	0,082 × 0,078 m	14,90 g
56	Trei spirale; capetele subțiate și ascuțite.	4/3	0,626 m	0,003 m	0,006 × 0,062 m	51,00 g
57	Șase spirale; capetele rupte.	4/1	1,558 m	0,003 m	0,084 × 0,079 m	103,95 g
58	Nouă spirale; capetele rupte.	4/5	1,968 m	0,003 m	0,081 × 0,076 m	76,75 g
NASTURE						
59	Marginea ușor deteriorată; urechea de prindere parțial ruptă.	5/5	—	—	0,016 m	1,50 g

LE DÉPÔT D'OBJETS EN BRONZE DE GHIDICI

RÉSUMÉ

L'article présente un groupe de 59 pièces en bronze, encore inédits, appartenant au dépôt découvert à Ghidici (dép. de Dolj) et se trouvant maintenant au Musée de Craïova; les autres pièces ont été publiées dans SCIV, 23, 1972, 4, p. 537—552.

Les pièces sont caractéristiques pour la période moyenne du Hallstatt carpato-danubien.

EXPLICATION DES FIGURES

Fig. 1. — Ghidici, dép. de Dolj. Pendentifs circulaires.

Fig. 2. — Ghidici, dép. de Dolj. Pendentifs circulaires.

Fig. 3. — Ghidici, dép. de Dolj. Pendentifs circulaires.

Fig. 4. — Ghidici, dép. de Dolj. Bracelets.

Fig. 5. — Ghidici, dép. de Dolj. Pendentifs circulaires (1—4), bouton (5).

TEZAURUL DE MONEDE REPUBLICANE ROMANE DE LA ORBEASCA DE SUS (COM. ORBEASCA, JUD. TELEORMAN)

DE

EM. MOSCALU și C. BEDA

În vara anului 1972, în satul Orbeasca de Sus a fost descoperit un tezaur de monede republicane romane, de cîțiva locuitori în timp ce lucrau la confecționarea cărămizilor. Tezaurul a fost recuperat la cîteva zile după descoperire, ceea ce oferă certitudinea recuperării integrale, fiind unul din rarele cazuri de tezaure descoperite întîmplător din care nu s-au pierdut monede.

Tezaurul a fost descoperit în vatra satului, acolo unde se află o întinsă așezare geto-dacică, în care s-au făcut sonde în anii 1970 și 1971. Descoperitorii tezaurului ne-au relatat că monedele nu au fost găsite într-un vas, ci se aflau așezate direct în pămînt, la adîncimea de circa 0,70 m. Numărul total al monedelor ce compun tezaurul este de 143, acestea nefiind asociate cu monede din Apollonia și Dyrhachium sau cu tetradrahme thasiene ca în cazul altor tezaure ¹.

Monedele din tezaur se eșalonează între anii 217—197 î.e.n. după cronologia lui Grueber și respectiv 175—168 î.e.n. după cea a lui E. A. Sydenham și 49—48 î.e.n. (un denar de la C. Vibius Pansa) ².

1) Anonimă.

Grueber, Roma, 353, anii 217—197.

Syd., Roma, 229, anii 175—168.

AR†, 3, 82g, 20 mm; C.b.p.t.

2) Idem.

AR†, 3, 53g, 18 mm; C.b.f.t.

3) I. Talna.

Grueber, Roma, 386, anii 196—173.

Syd., Roma, 328, anii 155—150.

AR†, 3,65g, 20 mm; C.f.b.p.t.

4) Autronius.

Grueber, Roma, 594, anii 196—173.

Syd., 341, anii 150—146.

AR†, 3,50g, 18 mm; C.b.f.t.

5) P. Sulla.

Grueber, Roma, 828, anii 172—151.

Syd., 386, anii 145—138.

AR†, 3,58g, 16 mm; C.b.p.t.

6) C. Iunius.

Grueber, Roma, 660, anii 172—151

¹ Bucur Mitrea, Materiale, 1, 1953, p. 510 și urm.; M. Chișescu, SCIV, 17, 1966, 2, p. 249.

² Determinarea monedelor după cronologia lui Grueber a fost făcută de către prof. Bucur Mitrea, căruia îi mulțumim și pe această cale.

- Syd., Roma, 392, anii 145–138.
AR†, 3,57g, 18 mm; C.f.b.p.t.
- 7) *Spurius Afranius*.
Grueber, Roma, 670, anii 172–151.
Syd., Roma, 388, anii 145–138.
AR†, 3,40g, 18 mm; C.f.b.p.t.
- 8) *M. Atilius Saranus*.
Grueber, Roma, 679, anii 172–151.
Syd., Roma, 398, anii 145–138.
AR†, 3,67 g, 18 mm; C.f.b.p.t. Contramarcăt.
- 9) *L. Cupiennius*.
Grueber, Roma, 850, anii 172–151.
Syd., Roma, 404, anii 145–138.
AR†, 3,92g, 18 mm; C.f.b.p.t. Contra-
marcăt.
- 10) *M. (Papirius) Carbo*.
Grueber, It., 472, anii 150–124.
Syd., Roma, 423, anii 137–134.
AR†, 3,82g, 18 mm; C.f.b.p.t.
- 11) *Papirius Carbo*.
Grueber, Roma, 449, anii 150–125.
Syd., Roma, 415, anii 137–134.
AR†, 3,77g, 22 mm; C.b.f.t.
- 12) *Idem*.
AR†, 3,89g, 20 mm. C.f.b.p.t.
- 13) *Q. Minucius Rufus*.
Grueber, It., 464, Anii 150–125.
Syd., Roma, 421, anii 137–134.
AR†, 3,78g, 19 mm; C.b.f.t.
- 14) *C. (Porcius) Cato*.
Grueber, Roma, 461, anii 150–125.
Syd., Roma, 417, anii 137–134.
AR†, 3,78g, 19 mm; C.b.f.t.
- 15) *Cn. Lucretius Trio*.
Grueber, Roma, 929, anii 150–125.
Syd., It., 450, a, anii 135–126.
AR†, 3,80g, 17 mm; C.b.p.t.
- 16) *C. Curitatus Trigeminus*.
Grueber, Roma, 941, anii 150–125.
Syd., It., 459, a, anii 133–126.
AR†, 3,06g, 17 mm; C.b.p.t.
- 17) *L. Postumius Albinus*.
Grueber, Roma, 1129, anii 99–95.
Syd., Roma, 472, anii 125–120.
AR†, 3,78g, 21 mm; C.f.b. netocit.
Contramarcăt
- 18) *Idem*.
AR†, 3,85g, 19 mm; C.f.b.p.t.
- 19) *Q. (Fabius) Maximus*.
Grueber, Roma, 1157, anul 94.
- Syd., Roma, 478, anii 125–120.
AR†, 3,83g, 18 mm; C.f.b. tocit rv.
dreapta.
- 20) *M. Baebius Tampilus*.
Grueber, Roma, 935, anii 150–125.
Syd., It., 489, anul 125–120.
AR†, 3,85g, 18 mm; C.f.b.p.t.
- 21) *Idem*.
AR†, 3,69g, 18 mm; C.f.b.p.t. Incizie
pe avers.
- 22) *M. Porcius Laeca*.
Grueber, Roma, 1024, anii 124–103.
Syd., Roma, 513, anii 119–91.
AR†, 3,82g, 18 mm; C.f.b.p.t.
- 23) *T. Quinctius (Flamininus)*.
Grueber, Roma, 1038, anii 124–103.
Syd., Roma, 505, anii 119–91.
AR†, 3,84g, 17 mm; C.f.b. netocit.
- 24) *Idem*.
AR†, 3,76g, 18 mm; C.f.b.p.t.
- 25) *C. (Publius) Malleolus, L. Licinius, Cn. Domitius*.
Grueber, Roma, 1194, anul 92.
Syd., 524, anii 113–109.
AR†, 3,81g, 19 mm; C.f.b.p.t.
- 26) *M. Fourius Philus*.
Grueber, It., 555, anii 93–92.
Syd., It., 529, anii 110–108.
AR†, 3,79g, 18 mm; C.f.b.p.t.
- 27) *Idem*.
AR†, 3,73g, 20 mm; C.f.b. tocit av. sus
- 28) *Mn. Aemilius Lepidus*.
Grueber, It., 590 anul 91.
Syd., It. de S., 554, anul 109.
AR†, 3,73g, 19 mm; C.b.p.t.
- 29) *L. Memmius*.
Grueber, It., 643, anul 90.
Syd., It. de S., 558, anul 109.
AR†, 3,89g, 19 mm; C.f.b.p.t.
- 30) *Idem*.
AR†, 3,90g, 20 mm; C.f.b.p.t.
- 31) *Q. Fabius Labeo*.
Grueber, It., 494, anii 102–100.
Syd., It. de N., 532, anul 109.
AR†, 3,82g, 20 mm; C.f.b. netocit.
Contramarcăt.
- 32) *Idem*.
AR†, 3,74g, 20 mm; C.f.b.p.t.
- 33) *Idem*.
AR†, 3,82g, 20 mm; C.f.b.p.t.

- 34) *C. Fonteius*.
Grueber, It., 597, anul 91.
Syd., It. de S., 555, anul 109,
AR†, 3,82g, 20 mm; C.f.b. netocit.
- 35) *Q. Curtius M. Silanus*.
Grueber, It., 48, anii 124–103.
Syd., It., 537, anii 108–107.
AR†, 3,82g, 18 mm; C.b.f.t.
- 36) *M. Cippius*.
Grueber, It., 522, anii 99–94.
Syd., It., 546, anul 107.
AR†, 3,76g, 17 mm; C.f.b.p.t.
- 37) *Idem*.
AR†, 3,85g, 18 mm; C.f.b.p.t.
- 38) *Idem*.
AR†, 3,50g, 18 mm; C.f.b. netocit.
- 39) *Idem*.
AR†, 3,85g, 18 mm; C.f.b. netocit.
- 40) *Idem*.
AR†, 3,78g, 18 mm; C.f.b.p.t.
- 41) *Q. Lutatius Cerco*.
Grueber, It. 636, anul 90.
Syd., It. de S., 559, anul 106.
AR†, 3,85g, 18 mm; C.b.p.t.
- 42) *M. Calidius, Q (Caecilius) Met., Cn. Foulvius*.
Grueber. It., 476, anii 124–103.
Syd., It. de N., 539, a, anul 106.
AR†, 3,86g, 18 mm; C.f.b.p.t.
- 43) *L. Flamininius Cilo*.
Grueber, It., 537, anii 99–94.
Syd., It. de N., 540, anii 106–105.
AR†, 3,97g, 18 mm; C.f.b.p.t.
- 44) *Idem*.
AR†, 3,79g, 18 mm; C.f.b.p.t.
- 45) *Idem*.
AR†, 3,81g, 19 mm; C.f.b. netocit.
- 46) *Titus Mallius, Appius Claudius*.
Grueber, Roma, 1293, anul 91.
Syd., Roma, 570, a, anul 106.
AR†, 3,94g, 18 mm; C.f.b. netocit
Contramarc.
- 47) *Ti. Quinctius*.
Grueber, It., 566, anul 91.
Syd., It. de S., 563, anul 105.
AR†, 3,83g, 19 mm; C.f.b. netocit.
- 48) *Cn. C. Blasio*.
Grueber, It., 620, anul 91.
Syd., It., 561, anul 105.
AR†, 3,80g, 18 mm; C.b.p.t.
- 49) *Idem*.
AR†, 3,80g, 20 mm; C.b.p.t.
- 50) *P. Porcius Laeca*.
Grueber, It., 649, anul 90.
Syd., Roma, 571, anul 104.
AR†, 3,85g, 17 mm; C.f.b.p.t. Contra-
marcat.
- 51) *L. Valerius Flacus*.
Grueber, It., 647, anul 90.
Syd., It. de S., 565, anul 103.
AR†, 3,89g, 19 mm; C.f.b.p.t.
- 52) *Idem*.
AR†, 3,27g, 18 mm; C.f.b.f.t.
- 53) *Mn. Fonteius*.
Grueber, Roma, 1204, anul 91.
Syd., It. de S., 566, anul 103,
AR†, 3,88g, 20 mm; C.f.b.p.t.
- 54) *L. Memius Galeria*.
Grueber, Roma, 1329, anul 91.
Syd., Roma, 574, anii 103–102.
AR†, 3,96g, 17 mm; C.f.b. netocit.
- 55) *Q. Marcius, C. Fabius? L. Roscius?*
Grueber, It., 480, anii 124–103.
Syd., It. de N., 541, anii 103–102.
AR†, 3,80g, 20 mm; C.f.b. netocit.
- 56) *L. (Cornelius) Scipio Asiagenus*.
Grueber, Roma, 1360, t. gen., anul 91.
Syd., 576, a, anul 101.
AR†, 3,63g, 19 mm; C.f.b. netocit.
- 57) *M. Herenius*.
Grueber, Roma, 1231, anul 91.
Syd., Roma, 567, anul 101.
AR†, 3,83g, 19 mm; C.f.b.p.t.
- 58) *L. Appuleius Saturninus*.
Grueber, Roma, 1493, anul 90.
Syd., 578, a, anii 100–97.
AR†, 3,75g, 18 mm; C.f.b.p.t.
- 59) *L. Iulius*.
Grueber, Roma, 1676, anul 89.
Syd., Roma, 585, anii 100–95.
AR†, 3,73g, 20 mm; C.f.b. netocit.
- 60) *L. Sentius*
Grueber, Roma, 1644, anul 89.
Syd., It. de N., 600, a, anii 100–95.
AR†, 3,85g, 20 mm; C.f.b. tocit tv. sus.
- 61) *Idem*.
AR†, 3,81g, 20 mm; C.f.b. netocit.
- 62) *M. Lucilius Rufus*.
Grueber, Roma, 1613, anul 90.

- Syd., It. de N., 599, anii 100–95.
AR†, 3,80g, 22 × 18 mm; C.f.b. netocit.
- 63) *P. Servilius Rullus*.
Grueber, Roma, 1672, anul 89.
Syd., It. de N., 601, anii 100–95.
AR†, 3,84g, 20 mm; C.f.b.p.t.
- 64) *L. Thorius Balbus*.
Grueber, Roma, 1641, anul 90.
Syd., It. de N., 598, anii 100–95.
AR†, 3,81g, 19 mm; C.f.b.p.t.
- 65) *Idem*.
AR†, 3,77g, 18 mm; C.f.b.p.t.
- 66) *Idem*.
Grueber, Roma, 1631, anul 90.
Syd., It. de N., 598, anii 100–95.
AR†, 3,92g, 18 × 21 mm; C.f.b. netocit.
- 67) *Idem*.
Grueber, Roma, 1615, anul 90.
Syd., It. de N., 598, anii 100–95.
AR†, 3,80g, 17 mm; C.f.b.p.t.
- 68) *Q. (Minucius) Thermus*.
Grueber, It., 653, anul 90.
Syd., Roma, 592, anii 96–95.
AR†, 3,77g, 19 mm; C.f.b. netocit.
Contramarcă.
- 69) *Idem*.
AR†, 3,89g, 19 mm; C.f.b.p.t.
- 70) *C. Allius Balla*.
Grueber, Roma, 1742, anul 89.
Syd., Roma, 595, anul 93.
AR†, 3,90g, 17 mm; C.f.b.p.t.
- 71) *A. (Postumius) Albinus, L. (Caecilius) Metelus, C. (Publius) Malleolus*.
Grueber, It., 724, anul 89.
Syd., It., 611, anii 92–91.
AR†, 3,94g, 18 mm; C.f.b. netocit.
- 72) *Idem*.
AR†, 3,85g, 19 mm; C.f.b.p.t.
- 73) *L. (Calpurnius) Piso L. f. Frugi*.
Grueber, Roma, 1861, anul 88.
Syd., Roma, 652, anii 90–89.
AR†, 3,85g, 20 mm; C.f.b. netocit.
- 74) *Idem*.
Grueber, Roma, 1897, anul 88.
Syd., Roma, 662, a, anii 90–89.
AR†, 3,93g, 17 mm; C.f.b. netocit.
- 75) *Idem*.
Syd., Roma, 650, anii 90–89.
AR†, 3,72g, 18 mm; C.f.b.p.t.
- 76) *Decimus Iunius Silanus*.
Grueber, Roma, 1772, t. gen. anul 88.
Syd., Roma, 646, anul 90–89.
AR†, 3,84g, 18 mm; C.f.b. netocit.
- 77) *C. Vibius C. f. Pansa*.
Grueber, Roma, 2283, anul 87.
Syd., Roma, 684, b, anii 89–88.
AR†, 4,05g, 18 mm; C.b.p.t.
- 78) *Idem*.
AR†, 3,71g, 18 mm; C.f.b. netocit.
- 79) *Idem*.
Grueber, Roma, 2244, anul 87.
Syd., Roma, 684, t. gen., anii 89–88.
AR†, 3,66g, 15 mm; C.f.b. netocit.
- 80) *Idem*.
AR†, 3,87g, 19 mm; C.f.b.p.t.
- 81) *L. Titurius L. f. Sabinus*.
Grueber, Roma, 2325, anul 87.
Syd., Roma, 698, a, anul 88.
AR†, 3,71g, 17 mm; C.f.b.p.t.
- 82) *Idem*.
Grueber, Roma, 2322, anul 87.
Syd., Roma, 698, a, anul 88.
AR†, 3,75g, 18 mm; C.f.b.p.t.
- 83) *Idem*.
Grueber, Roma, 2324, anul 87.
Syd., Roma, 698, b, anul 88.
AR†, 3,88g, 20 mm; C.f.b.p.t.
- 84) *Idem*.
Grueber, Roma, 2326, anul 87.
Syd., Roma, 699, anul 88.
AR†, 3,69g, 19 mm; C.f.b.p.t.
- 85) *Idem*.
AR†, 3,83g, 20 mm; C.f.b. netocit.
- 86) *Idem*.
Grueber, Roma, 2330, anul 87.
Syd., Roma, 700, t. gen., anii 90–89.
AR†, 3,88g, 20 mm; C.b.p.t.
- 87) *Idem*.
AR†, 3,31g, 17 × 20 mm; C.b.f.t.
- 88) *C. Marcius Censorinus*.
Grueber, Roma, 2394, anul 87.
Syd., Roma, 714, anul 86.
AR†, 4,03g, 17 × 22 mm; C.f.b.p.t.
- 89) *Anonimă*.
Grueber, Roma, 2622, anul 84.
Syd., Roma, 723, anii 85–84.
AR†, 3,59g, 20 mm; C.f.b. netocit.
- 90) *Idem*.
AR†, 3,99g, 18 mm; C.f.b.p.t.

- 91) *Idem*.
AR†, 3,83g, 18 mm; C.f.b. netocit.
- 92) *Idem*.
AR†, 3,79g, 21 mm; C.f.b.p.t.
- 93) *Mn. Fonteius C. f.*
Grueber, Roma, 2476, anul 85.
Syd., It., 724, anul 84.
AR†, 3,73g, 20 mm; C.f.b.p.t.
- 94) *Idem*.
AR†, 3,88g, 21 mm; C.f.b.p.t.
- 95) *L. Iulius Bursio*.
Grueber, Roma, 2569, t. gen., anul 85.
Syd., 728, anul 83.
AR†, 3,65g, 22 mm; C.f.b. netocit.
- 96) *Idem*.
Grueber, Roma, 2485, t. gen., anul 85.
Syd., 728, anul 83.
AR†, 3, 71 g, 22 mm; C.f.b.p.t.
- 97) *Idem*.
Grueber, Roma, 2485, anul 85.
Syd., 728, anul 83.
AR†, 3,53g, 19 mm; C.b.f.t.
- 98) *C. Valerius Flacus*.
Grueber, Galia, I, anul 82.
Syd., Galia, 747, anii 82–81.
AR†, 3,91 g, 17 mm; C.f.b. netocit.
- 99) *P. Crepusius*.
Grueber, Roma, 2669, t. gen., anul 83.
Syd., Roma, 738, anul 82–81.
AR†, 3,81 g, 18 mm; C.f.b. netocit.
- 100) *Idem*.
AR†, 3,64 g, 18 mm; C.f.b. netocit.
- 101) *Idem*.
Grueber, Roma, 2673, t. gen., anul 83.
Syd., Roma, 738, Anii 82–81.
AR†, 4,06 g, 18 mm; C.f.b.p.t.
- 102) *Idem*.
AR†, 4,17 g, 18 mm; C.f.b. netocit.
- 103) *L. (Marcius) Censorinus*
Grueber, Roma, 2657, anul 83.
Syd., Roma, 737, anul 82–81.
AR†, 3,93 g, 17 mm; C.f.b.p.t.
- 104) *Q. Antonius Balbus*.
Grueber, Roma, 2737, anul 83.
Syd., Roma, 741, anul 81.
AR†, 3,97 g, 19 mm; C.f.b. netocit.
- 105) *Idem*.
Grueber, Roma, 2737, t. gen., anul 82.
Syd., Roma, 742, anul 81.
AR†, 3,87 g, 20 mm; C.f.b. netocit.
- 106) *Idem*.
AR†, 3,93 g, 18 mm; C.f.b.p.t.
- 107) *C. Norbanus*.
Grueber, Roma, 2770, t. gen., anul 82.
Syd., Roma, 739, anul 80.
AR†, 3,76 g, 19 mm; C.f.b.p.t.
- 108) *Idem*.
AR†, 3,80 g, 17 mm; C.f.b.p.t.
- 109) *C. Mamilius Limetanus*
Grueber, Roma, 2716, anul 83.
Syd., It., 741, anii 82–81.
AR†, 3,79 g, 21 mm; C.f.b.p.t.
- 110) *C. Anius (Luscus) L. Fabius L. f.*
Hispanicensis.
Grueber, Sp., I, anii 82–80.
Syd., Sp., 748, anii 81–80.
AR†, 3,75 g, 20 mm; C.f.b. netocit.
- 111) *Idem*.
AR†, 3,90 g, 20 mm; C.f.b. netocit.
- 112) *A. Postumius A. f. S. n. Albinus*.
Grueber, Sp., 2839, anul 83.
Syd., It., 746, anul 79.
AR†, 3,87 g, 20 mm; C.b. tocit I.
- 113) *C. Naevius Balbus*.
Grueber, Roma, 2916, anul 91.
Syd., It., 769, anii 78–77.
AR†, 3,16 g, 16 mm; C.f.b. netocit.
- 114) *Idem*.
AR†, 3,85 g, 17 mm; C.f.b. netocit.
- 115) *Idem*.
Grueber, Roma, 2916, t. gen., anul 81.
Syd., It., 769, b, anii 78–77.
AR†, 3,73 g, 18 mm; C.f.b. netocit.
- 116) *Idem*.
AR†, 3,90 g, 20 mm; C.f.b. netocit.
- 117) *L. Proclius*.
Grueber, Roma, 3147, anul 78.
Syd., Roma, 771, anii 78–77.
AR†, 3,97 g, 20 mm; C.f.b. netocit.
- 118) *L. Papius*.
Grueber, Roma, 2977, t. gen., anul 80.
Syd., It., 773, anul 78–77.
AR†, 3,74 g, 19 mm; C. f. b. netocit.
Contramarcit.
- 119) *Idem*.
Grueber, Roma, 3071, anul 80.
Syd., It., 773, anul 78–77.
AR†, 3,79 g, 18 mm, C. f.b. netocit.
- 120) *Idem*.
Grueber, Roma, 2991, t. gen., anul 80.
Syd., It., 773, anii 78–77.
AR†, 3,74 g, 18 mm; C. f.b. netocit.

- 121) *Tl. Claudius*.
Grueber, Roma, 3096, anul 77.
Syd., It., 770, anii 78–77.
AR↑ 4,00 g, 17 mm; C.f.b.p.t.
- 122) *P. Satrienus*.
Grueber, Roma, 3209, anul 77.
Syd., Roma, 781 a, anii 75–74.
AR↑, 4,00 g, 17 mm;
C.f.b. netocit.
- 123) *Cn. Cornelius Lentulus (Marcellinus)*,
Grueber, Sp., 52, anii 76–72.
Syd., Sp., 752, anii 76–74.
AR↑, 3, 88 g, 18 mm; C.f.b. netocit.
- 124) *L. Rutilius Flacus*.
Grueber, Roma, 3242, anul 77.
Syd., Roma, 780, anul 75.
AR↑, 3,78 g, 18 mm; C.f.b. netocit.
- 125) *C. Postumius*.
Grueber, Roma, 3238, anul 77.
Syd., Roma, 785, anii 74–73.
AR↓, 4,00 g, 17 mm; C.b.p.t.
- 126) *Idem*.
AR↑, 3,87 g, 17 mm; C.b.p.t.
- 127) *Idem*.
Grueber, Roma, 3228, anul 77.
Syd., Roma, 785, anii 74–73.
AR↑, 3,83 g, 19 mm; C.f.b.p.t.
- 128) *M. Volteius*.
Grueber, Roma, 3160, anul 78.
Syd., Roma, 776, anul 76.
AR↑, 3,79 g, 18 mm; C.b.p.t.
- 129) *Idem*.
AR↓, 3, 77 g, 20 mm; C.b.p.t.
- 130) *C. Egnatius Maxsumus*.
Grueber, Roma, 3285, anul 75.
Syd., Roma, 787, anul 73.
AR↑, 3,78 g, 18 mm; C.f.b. netocit.
- 131) *Idem*.
AR↑, 4,08 g, 18 mm; C.b.p.t.
- 132) *L. Cossutius C. f. Sabula*.
Grueber, Roma, 3220, anul 74.
Syd., Roma, 790, anul 72.
AR↑, 3,66 g, 18 mm; C.f.b. netocit.
- 133) *Q. Fufius Kalenus M. Cordus*.
Grueber, Roma, 3358, anul 72.
Syd., It., 797, anul 69.
AR↑, 3,85 g, 20 mm; C.f.b.p.t.
- 134) *Mn. Aquilius*.
Grueber, Roma, 3364, anul 72.
Syd., It., 798, anul 68.
AR↑, 3,12 g, 18 mm; C.f.b. netocit.
- 135) *M. Aemilius Lepidus*.
Grueber, Roma, 3638, anul 65.
Syd., Roma, 827, anul 66.
AR↑, 3,91 g, 18 mm; C.f.b. netocit.
- 136) *Faustus (Cornelius Sulla)*.
Grueber, Roma, 3824, anul 62.
Syd., Roma, 879, anii 63–62.
AR↑, 3,94 g, 18 mm; C.f.b.p.t. Contra-
marcat.
- 137) *(Q. Coepio) Brutus*.
Grueber, Roma, 3861, anul 59.
Syd., Roma, 906, anul 60.
AR↑, 3,72 g, 20 mm; C.f.b. netocit.
- 138) *Mn. Acilius*.
Grueber, Roma, 3942, anul 50.
Syd., It., 922, anul 55.
AR↑, 3,72 g, 18 mm; C.f.b. netocit.
Contramarcant.
- 139) *Decimus Postumius Albinus Bruti f.*
Grueber, Roma, 3962, anul 49.
Syd., Roma, 941, anii 49–48.
AR↑, 4,00 g, 16 mm; C.f.b. netocit.
- 140) *C. Vibius Pansa*.
Grueber, Roma, 3978, anul 49.
Syd., Roma, 947, anul 48.
AR↑, 3,98 g, 18 mm; C.b.p.t.
- 141) *Imitație*.
Rv., *M. Fonteius*.
Grueber, Roma, 2476, t. gen., anul 85.
Syd., 724, Anul 84.
Av., capul zeiței Roma cu coif.
AR↑, 4,64g., 19 × 20 mm; C.f.b.p.t.
- 142) *Imitație*.
Rv., Dioscurii spre stînga.
Av., capul zeiței Roma cu coif.
AR↑, 4,16 g. 16 × 18 mm; C.b.f.t.
- 143) *Imitație*.
Rv., capul zeiței Roma cu coif spre
dreapta. În spate legenda P(?)itio.
Av., Jupiter în quadrigă. Legenda :
IIAEAICTV
AR↑, 4,09 g, 18 × 19 mm; C.f.b. netocit.

În text am folosit prescurtările : c.b. = conservare bună; c.f.b. = conservare foarte bună;
p.t. = puțin tocit; f.t. = foarte tocit.



Tezaurul de monede republicane de la Orbeasca de Sus se remarcă prin diversitatea magistraților ai căror denari sînt prezenți (82), diversitate mai puțin întîlnită la tezaure cu un număr mic de monede.

În perioada 175—168 î.e.n. pînă la începutul secolului I î.e.n. sînt cuprinse un număr de 57 de monede, ceea ce reprezintă 39,08 % din totalul monedelor, iar în prima jumătate a secolului I î.e.n. s-a produs acumularea celei mai mari părți din tezaur, 82 de monede reprezentînd 58,57 %. Magistrații din această perioadă sînt reprezentați printr-un număr mai mare de monede: C. Vibius Pansa (4), L. Titurius Sabinus (7), anonime (4), P. Crepusius (4), Q. Antonius Balbus (3), C. Naevius Balbus (4), C. Postumius Tatius (3).

Din perioada 100—80 î.e.n., anterioară domniei lui Burebista, tezaurul cuprinde un număr de 54 de monede, ceea ce reprezintă perioada în care s-a produs acumularea cea mai intensă a monedelor. În perioada 79—42 î.e.n. s-au adăugat numai 29 de monede, ceea ce indică o reducere a acumulării monedelor în tezaur în timpul domniei lui Burebista. Aceeași situație se constată și în tezaurele de la Ișalnița, Dunăreni, Gura Padinii, Satu Nou, Jegălia³.

Tabel cu repartizarea pe perioade a monedelor.

Nr. crt.	Perioada	Nr. de monede		Procente	Grad de conservare și de tocire
1	175—168—120 î.e.n.	21	57	39,08 %	3 netocite; 13 p.t. 5 f.t.
2	119—101 —,,—	36			12 netocite; 22 p.t. 12 f.t.
3	100—80 —,,—	54	83	58,57 %	24 netocite; 28 p.t. 2 f.t.
4	79—72— „,—	21			13 netocite; 8 p.t.
5	69—48 —,,—	8			6 netocite; 2 p.t.
6	Total	140			58 netocite; 73 p.t. 9 f.t.

Faptul a fost constatat de numismați, fenomenul situîndu-se în perioada apariției monedei dacice de tip republican roman și a ștanțelor monetare de tip Tilișca⁴. Numărul monedelor locale imitate din această perioadă este de circa 200⁵, prea redus însă pentru a putea suplini reducerea afluxului de monedă originală, chiar dacă pot exista imitații fidele ale denarilor originali neidentificate încă. Reducerea afluxului de monedă republicană romană în Dacia în perioada domniei lui Burebista poate fi pusă pe seama reducerii activității comerciale a geto-dacilor, datorită frămîntății domniei a acestuia⁶, frămîntări pricinuite fie de unificarea triburilor⁷, fie de

³ Bucur Mitrea, SCN, 2, 1958, p. 179 și urm.; Bucur Mitrea și C.S. Nicolaescu Plopșor, Materiale, 1, 1953, p. 583 și urm.; Bucur Mitrea, SCIV, 21, 1970, 3, p. 434 și urm.; I. Winkler, SCN, 1, 1957, p. 109; Gh. Popilian, Istorica, 1, 1970, p. 62; M. Chițescu și N. Angelescu, Dacia, N.S., 16, p. 309.

⁴ Bucur Mitrea, *Moneda republicană romană și unitatea lumii geto-dacice*, în *Unitate și continuitate în istoria poporului român*, sub red. D. Berciu, București, 1968, p. 60 și urm.; N. Lupu, *Forschungen zur Volks und Landeskunde*, 7, 1, Sibiu, 1964, p. 3, și urm.; M. Chițescu, MemAntiq, 3, 1971, p. 217; Idem, Carpica, 1971, 4, p. 163 și urm.; H. Daicoviciu, *Dacia de la Burebista la cucerirea romană*, Cluj, 1972, p. 195 și urm.

⁵ M. Chițescu, MemAntiq, 3, 1971, p. 209—255.

⁶ M. Macrea, SCIV, 7, 1956, 1—2, p. 119—136; Idem, Dacia, N.S., 2, 1958, p. 143—155; *Istoria României*, București, 1960, I, p. 286 și urm.; D.M. Pippidi și D. Berciu, *Din Istoria Dobrogei*, 1966, 1, p. 287 și urm.; M. Chițescu, MemAntiq, 3, 1971, p. 219.

⁷ M. Chițescu, Carpica, 4, 1971, p. 163.

desele războaie. Situația economico-politică din timpul lui Burebista menționată mai sus se reflectă pe plan numismatic prin îngroparea unei serii de tezaure monetare, formată din tezaurele de la Hotărani, Zătrești, Sfîntești, Căpreni, Someșul Cald, Mihai Bravu după anii 75—72 î.e.n.⁸, Sălașul de Sus după anul 58 î.e.n., Dunăreni și Călinești după anii 55—54 î.e.n., Stăncuța după anul 52 î.e.n.⁹, Tirnava după anii 49—48 î.e.n.¹⁰, Orbeasca de Sus, 48 î.e.n.

Din tezaurul de la Orbeasca de Sus 12 monede fac parte din categoria celor cu incizii, toate aplicate numai pe avers, constînd din cecuri,

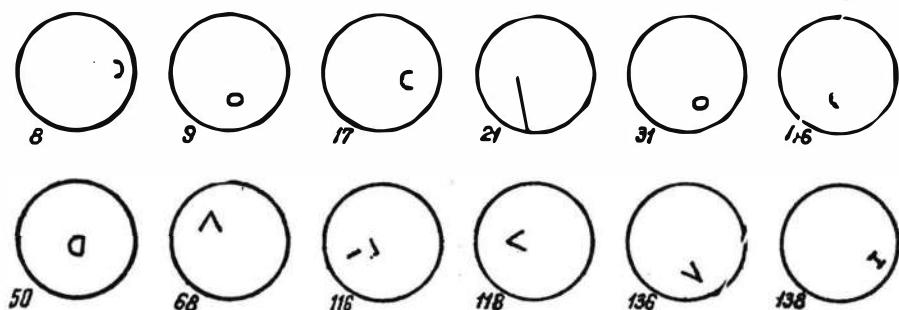


Fig. 1. Orbeasca de Sus. Monede cu incizii.

semicercuri, unghiuri, liniuțe și litera D inversată. Un denar de la M. Baebius Tampilus are pe avers o linie lungă incizată, care poate fi considerată ca fiind făcută pentru controlul calității metalului¹¹ (fig. 1). Inciziile au fost aplicate în centre oficiale pentru a se face deosebirea între denar și moneda subaerată¹². Monedele din secolul al II-lea î.e.n. au grade de tocire diferite, cele netocite sau puțin tocite fiind mai rare, în timp ce pentru secolul I î.e.n., din totalul de 83 de monede 43 sînt netocite datorită unei perioade de circulație mai reduse.

Ultima monedă din tezaurul de la Orbeasca datează din anii 49—42 î.e.n., dată ce constituie un *terminus post quem* pentru îngroparea tezaurului. Tezaure îngropate după moartea lui Burebista se cunosc în toată aria locuită de geto-daci la : Poroschia, anul 39 î.e.n.¹³, Vișina¹⁴, Apoldul de Sus, Fărcașele, Ișalnița după anul 38 î.e.n.¹⁵, Jegălia anul 37 î.e.n.¹⁶,

⁸ Bucur Mitrea, SCIV, 22, 1971, 4, p. 585; idem., Materiale, I, 1953, p. 521 cu bibliografia.

⁹ O. Floca, SCN, 3, 1960, p. 102; Gh. Popilian, Historica, I, 1970, p. 61; M. Chițescu, SCIV, 17, 1966, 2, p. 246; C. Preda, SCIV, 8, 1957, 1--4, p. 118.

¹⁰ Bucur Mitrea, SCN, 4, 1960, p. 381—384; idem., SCIV, 23, 1971, 1, p. 141, nr. 48. În legătură cu îngroparea tezaurelor cf. și I. Winkler, SRIR, 1, 1954, p. 155 și urm.

¹¹ Bucur Mitrea, Dacia, 9—10, 1941—1944, p. 359 și urm.; idem., *Moneda republicană romană și unitatea lumii geto-dacice*, p. 62.

¹² M. Chițescu, SCIV, 17, 1966, 2, p. 250—252; idem., SCN, 4, 1968, p. 131, notele 8 și 9; M. Chițescu și N. Angelescu, Dacia, N.S., 16, 1972, p. 306.

¹³ M. Chițescu, SCIV, 16, 1965, 1, p. 173.

¹⁴ C. Buzdugan, MemAntiq, 3, 1971, p. 456 și urm.

¹⁵ Bucur Mitrea și C.S. Nicolaescu Plopșor, Materiale, I, 1953, p. 585 cu bibliografia.

¹⁶ Bucur Mitrea, recenzie la M. Crawford, *Roman Republican coin hoards*, SCIV, 20, 1969, 3, p. 509, nr. 30; M. Chițescu și N. Angelescu, *op. cit.*, p. 303—316.

în aceeași perioadă fiind îngropate și tezaurele de la Axente Sever, Bord, Cerbăl, Ilieni, Prejmer, Senereuș, Stupini¹⁷. În acest fel tezaurele de monede republicane romane din Dacia se pot grupa în funcție de data îngropării lor în trei categorii : cele îngropate în timpul domniei lui Burebista, (82—44 î.e.n.), cele îngropate în perioada imediat următoare morții lui Burebista (44—30 î.e.n.) și cele îngropate spre sfârșitul secolului I î.e.n. și primele decenii ale secolului I e.n.

Greutatea monedelor ce compun tezaurul este cuprinsă între 3,06 (denar de la C. Curiatus Trigeminus) și 4,17 g (denar de la P. Crepusius). Majoritatea monedelor (97) au greutatea cuprinsă între 3,70—3,90 g, greutate teoretică normală pentru denarii republicani romani¹⁸. Numai 25 de denari au greutatea mai mare de 3,90 g până la 4,17 g. Greutatea mai mică decât cea oficială este influențată mai puțin de tocirea datorită circulației. Greutatea totală a tezaurului, inclusiv imitațiile, este de 522,47 g.

În componența tezaurului sînt cuprinse și trei monede imitate. Una imită reversul denarului lui Mn. Fonteius, iar aversul este imitat după cel al altei monede (nr. 141). Altă monedă imitată are pe revers dioscureii spre stînga (nr. 142). Reversul ar putea fi imitat după cel al denarilor anonimi (Syd., 244, anii 175—168), Autronius sau Q. Minucius Rufus, în orice caz după reversul denarilor din secolul al II-lea î.e.n. Pe denarii originali dioscureii sînt redați numai spre dreapta. Partea inferioară a reversului este puternic tocită, încît nu se mai poate distinge nimic dintr-o eventuală legendă. Ultima imitație (nr. 143) are pe avers cît și pe revers legendă. Pe avers are legenda P (?) itio, putînd fi imitată după moneda lui L. Semprinius Pitio (Syd., 402, anii 145—138). Pe revers are legenda IIAEIACTV, evident coruptă. În loc de patru cai sînt figurați șapte. Reversul poate fi imitat după cel al denarului lui C. Vibius Pansa sau L. Iulius Bursio.

Monedele imitate din tezaurul de la Orbeasca de Sus se adaugă celor 181 cunoscute pînă acum în Dacia¹⁹. Din acestea 34 provin din tezaure și descoperiri întîmplătoare din județul Teleorman : 16 la Poroschia²⁰, 12 la Călinești²¹, 1 la Sfințești²², 1 la Lăceni²³, 1 la Olteni²⁴ și 3 la Orbeasca de Sus. Numărul atît de mare de monede dacice de tip republican roman într-un spațiu relativ restrîns poate sugera existența unui centru de batere în această zonă. M. Chițescu fixează acest centru de batere într-o zonă mai largă cuprinzînd cîmpia Munteană pînă la Călărași²⁵, indicînd existența a 48 de imitații. Adăugînd imitațiilor menționate și pe cele 23 din tezaurul de la Jegălia, numărul acestora se ridică la 57, zona Teleormanului păstrîndu-și deocamdată primatul în încercarea de localizare a centrului de batere a imitațiilor.

¹⁷ I. Winkler, SCN, 1, 1957, p. 110; pt. Stupini cf. R. Tanțău, SCN, 5, 1971, p. 255 și urm.

¹⁸ Gh. Poenaru Bordea și C. Știrbu, SCN, 5, 1971, p. 272, nota 12.

¹⁹ Cf. nota 5.

²⁰ M. Chițescu, SCIV, 16, 1965, 1, p. 171 și urm.

²¹ Idem, SCIV, 17, 1966, 2, p. 246.

²² Bucur Mitrea, Materiale, 1, 1953, p. 520.

²³ Idem, SCIV, 23, 1972, 1, p. 139, 38; C. Beda, SCN, 6, 1974 în manuscris.

²⁴ I. Winkler, SCS Cluj, 1955, 1—2, pl. XII, 15.

²⁵ M. Chițescu și N. Angelescu, *op. cit.*, p. 308 și urm.

Prezența monedelor imitate în tezaurele de monede republicane romane din Dacia pune problema acumulării lor și datorită schimburilor intertribale, tezaurele din această epocă nemaifiind rezultatul exclusiv al relațiilor economice cu lumea romană, începute cu peste două secole înainte de cucerire.

Tezaurul de la Orbeasca de Sus se numără printre puținele despre care știm sigur că provin dintr-o așezare geto-dacică. Sondajele făcute în această așezare sporesc valoarea tezaurului, aceasta permițând noi precizări asupra cronologiei ceramicii descoperite (fig. 9/3—6). Tezaurul a aparținut unui reprezentant de seamă al comunității geto-dacice de aici.

Tot de la Orbeasca de Sus provine o tetradrahmă thasiană, care nu face parte din tezaur. AR ↑, 16,25 g, 30 mm. Pe revers are sigla M (fig. 9/2), care după unele opinii datează aceste monede între anii 90—80 î.e.n., când au continuat să fie emise în timpul războaielor lui Mitridate cu romanii ²⁶. În aceeași localitate a fost găsit anterior un mic tezaur de monede geto-dacice și o monedă Macedonia Prima ²⁷.

LE TRÉSOR DE MONNAIES RÉPUBLICAINES ROMAINES D'ORBEASCA DE SUS (COMM. D'ORBEASCA, DÉP. DE TELEORMAN)

RÉSUMÉ

A l'été de 1972, on a découvert par hasard à Orbeasca de Sus un trésor formé de 143 monnaies républicaines romaines d'argent, qui a pu être récupéré en entier. Le trésor provient d'un établissement géto-dace datant de la période finale du La Tène (I^{er} siècle av. n.è), où des sondages antérieurs avaient mis au jour des fosses à céramique (fig. 9/3—6). Les monnaies découvertes permettront d'établir une chronologie plus précise de la céramique de l'établissement.

57 monnaies (39,08 %) appartiennent à la période 175—168 av. n.è., alors que l'accumulation de la plus grande partie du trésor — 83 monnaies (58,57 %) — a eu lieu pendant les premières décennies du I^{er} siècle av. n.è. 54 monnaies correspondent à la période 100—80 av. n.è., c'est-à-dire à la période qui a précédé le règne de Burebista, moment d'accumulation maximum des monnaies. 29 monnaies seulement sont venues s'ajouter au trésor durant le période 79—48 av. n.è., ce qui montre que l'accumulation de monnaies a diminué pendant le règne de Burebista.

On relève une situation identique dans le cas des trésors d'Ișalnița, Dunăreni, Gura Padinii, Satu Nou, Jegălia ³. Le phénomène se situe dans la période d'apparition des monnaies daciques de type républicain romain et des moules monétaires du type Tilișca ⁴. Le nombre des monnaies locales imitant celles républicaines romaines est d'environ 200 ⁵, nombre

²⁶ G. Katzarova, *Izvestija Sofia*, 1964, 27, p. 151.

²⁷ I. Winkler, *SCS*Cluj, 1955, 1—2, p. 39 și pl. IV nr. 105 și pl. VI, nr. 17.



Fig. 2. Orbeasca de Sus. Monede republicane romane.
<https://biblioteca-digitala.ro>



21



22



23



24



25



26



27



28



29



30



31



32



33



34



35



36



37



38



39



40



Fig. 3. Orbeasca de Sus. Monede republicane romane.
<https://biblioteca-digitala.ro>



Fig. 4. Orbeasca de Sus. Monede republicane romane.
<https://biblioteca-digitala.ro>



Fig. 5. Orbeasca de Sus. Monede republicane romane.
<https://biblioteca-digitala.ro>



Fig. 6. Orbeasca de Sus. Monede republicane romane.




Fig. 7. Orbeasca de Sus. Monede republicane romane.
<https://biblioteca-digitala.ro>



Fig. 8. Orbeasca de Sus. Monede republicane romane.



141



142



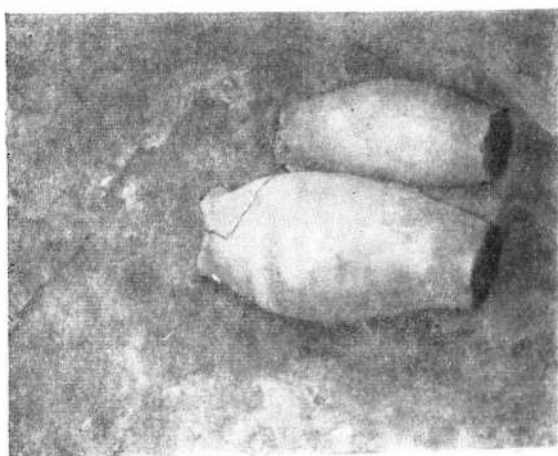
143



2



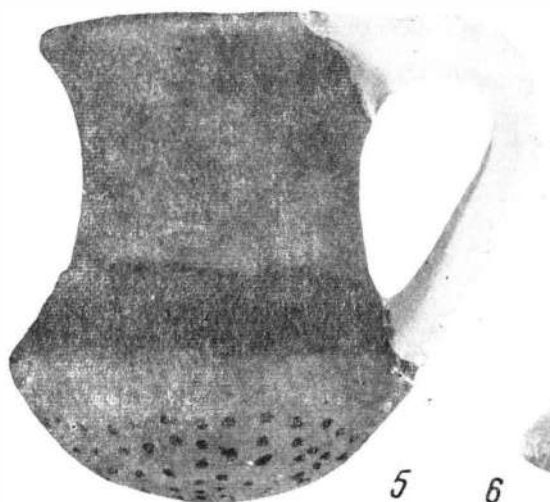
1



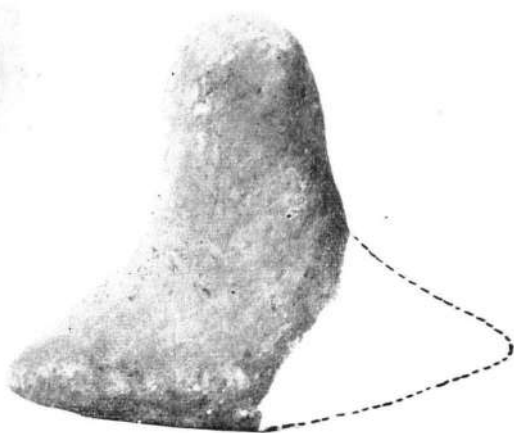
3



4



5



6

Fig. 9. Orbeasca de Sus. 1 monede imitate din tezaur (141–143); 2 tetradrahmă thasiană descoperită izolat; 3–6 ceramică geto-dacică din așezare.

trop petit pour pouvoir compenser la réduction de l'entrée des monnaies originales sous le règne de Burebista. Cette réduction pourrait s'expliquer par la diminution de l'activité commerciale des Géo-Daces vu les désordres de ce règne⁶, dus à l'unification des tribus⁷ et aux guerres incessantes, les luttes contre les Celtes d'abord, la conquête de la côte occidentale du Pont Euxin, d'Apollonia à Olbia, ensuite. La situation politique et économique de la Dacie sous le règne de Burebista se traduit sur le plan numismatique par l'enfouissement d'une série de trésors⁸⁻¹⁰.

La dernière monnaie du trésor d'Orbeasca de Sus date des années 43—42 av. n.è. et constitue un terme *post quem* pour son enfouissement.

Les trésors de monnaies républicaines de Dacie peuvent être répartis, suivant la date de l'enfouissement, en trois catégories : a) ceux enfouis sous le règne de Burebista (82—44 av.n.è.); b) ceux enfouis durant la période 44—30 av.n.è.; c) ceux enfouis à la fin du I^{er} siècle av.n.è. et pendant les premières décennies du I^{er} siècle de n.è.

12 monnaies du trésor d'Orbeasca de Sus sont contremarquées (fig. 1). Le trésor comprend aussi trois monnaies imitées (n^{os} 141—143), qui suggèrent que celui-ci a pu avoir comme origine non seulement les relations commerciales daco-romaines, mais aussi les échanges entre tribus géto-daces.

Sur les 181 monnaies daciques imitant les deniers républicains romains connues en Dacie¹⁹, 34 proviennent du département de Teleorman²⁰⁻²³, ce qui fait croire qu'un centre d'émission de ces monnaies a peut-être existé dans cette zone au début du I^{er} siècle av.n.è.

Un tétradrachme thasien (n^o 144) ne faisant pas partie du trésor a également été découvert à Orbeasca de Sus.

EXPLICATION DES FIGURES

Fig. 1. Orbeasca de Sus. Monnaies présentant des incisions.

Fig. 2. Orbeasca de Sus. Monnaies républicaines romaines.

Fig. 3. Orbeasca de Sus. Monnaies républicaines romaines.

Fig. 4. Orbeasca de Sus. Monnaies républicaines romaines.

Fig. 5. Orbeasca de Sus. Monnaies républicaines romaines.

Fig. 6. Orbeasca de Sus. Monnaies républicaines romaines.

Fig. 7. Orbeasca de Sus. Monnaies républicaines romaines.

Fig. 8. Orbeasca de Sus. Monnaies républicaines romaines.

Fig. 9. Orbeasca de Sus. 1 monnaies du trésor imitant les deniers romains (n^{os} 141—143); 2 tétradrachme thasien découvert isolément; 3—6 céramique géto-dacique de l'établissement.

CERCETĂRI ÎN *CASTELLUM* DE LA RUCĂR

DE

IOANA BOGDAN CĂTĂNICIU

Literatura de specialitate înregistrează numeroase pagini¹ privind caracterul și rostul fortificației romane de la Rucăr. Punctul de plecare al acestor considerații rămîne raportul² sumar făcut de D. Băjan, arheolog amator, care în 1904 a întreprins săpături în „Cîmpul Rucărului” și le-a comunicat lui Gr. Tocilescu : „Judecînd după dispozițiunea camerilor descoperite, castrul se compune din două compartimente cari, pentru înlesnirea expunerii, le vom numi : compartimentul din dreapta și compartimentul din stînga. La rîndul său fiecare compartiment se compune din mai multe camere, ce sunt în legătură cu camerile din despărțimîntul alăturat prin uși, din care acum s-au descoperit două. Camerile (1 și 2) și-au păstrat pe alocurea tencuiala și podeala (compusă din conglomerat de bucăți de cărămidă pisată și var) ; în camera nr. 3 a compartimentului drept, podeala nu numai că se găsește cu mult mai jos, dar e și neregulată, căci prezintă niște sinuozități subterane, ceea ce după părerea mea aceasta ar fi o dovadă cum că dedesubt trebuie să mai existe un etagiu. Cea mai mare parte din zidul compartimentului stîng abia atinge înălțimea de 0,60 m, restul de deasupra se înțelege s-a năruit astupînd cu desăvîrșire interiorul camerei. Natura construcției, materialul (țiglă, cărămidă etc.), dar mai ales pozițiunea geografică denotă pînă la evidență că aici a trebuit să fie un castru roman, ridicat în sec. II, poate chiar în epoca lui Traian, atunci cînd Dacia a fost transformată în provincie romană”.

Planul clădirii³ descrise de D. Băjan nu este propriu unui *castellum* roman (fig. 1). Situația pe teren nu îngăduie să se considere că ea ar fi făcut parte dintre clădirile interioare ale unui castru, căci este strîns flancată în est și vest de două movile circulare, înalte de 15—25 m.

Săpăturile începute la inițiativa acad. C. Daicoviciu, în primăvara anului 1971, își propuseseră scopul de a lămuri natura construcției săpate la începutul secolului și existența sau inexistența la intrarea în pasul Branului a unei tabere militare romane. Cu acest prilej am constatat că în depresiunea mlăștinoasă de la poalele munților Colții Pleșii și Pleșioara, între pîraiele Roghina și Valea lui Cernea, numai la 150 m sud de edificiul ce anterior era socotit castru, exista o mică fortificație patulateră, mai înaltă cu 0,60—0,80 m față de nivelul depresiunii. Cerce-

¹ D. Tudor, SCIV, 6, 1955, 1—2, p. 90 și urm ; OR³, București, 1968 ; *Orașe, tirguri, sale în Dacia romană*, București, 1968, p. 374—375.

² Gr. Tocilescu, ms. Acad. R.S.R., 5137, p. 242.

³ Plan publicat de D. Tudor, în articolul SCIV, 6, 1955, 1—2, fig. 3.

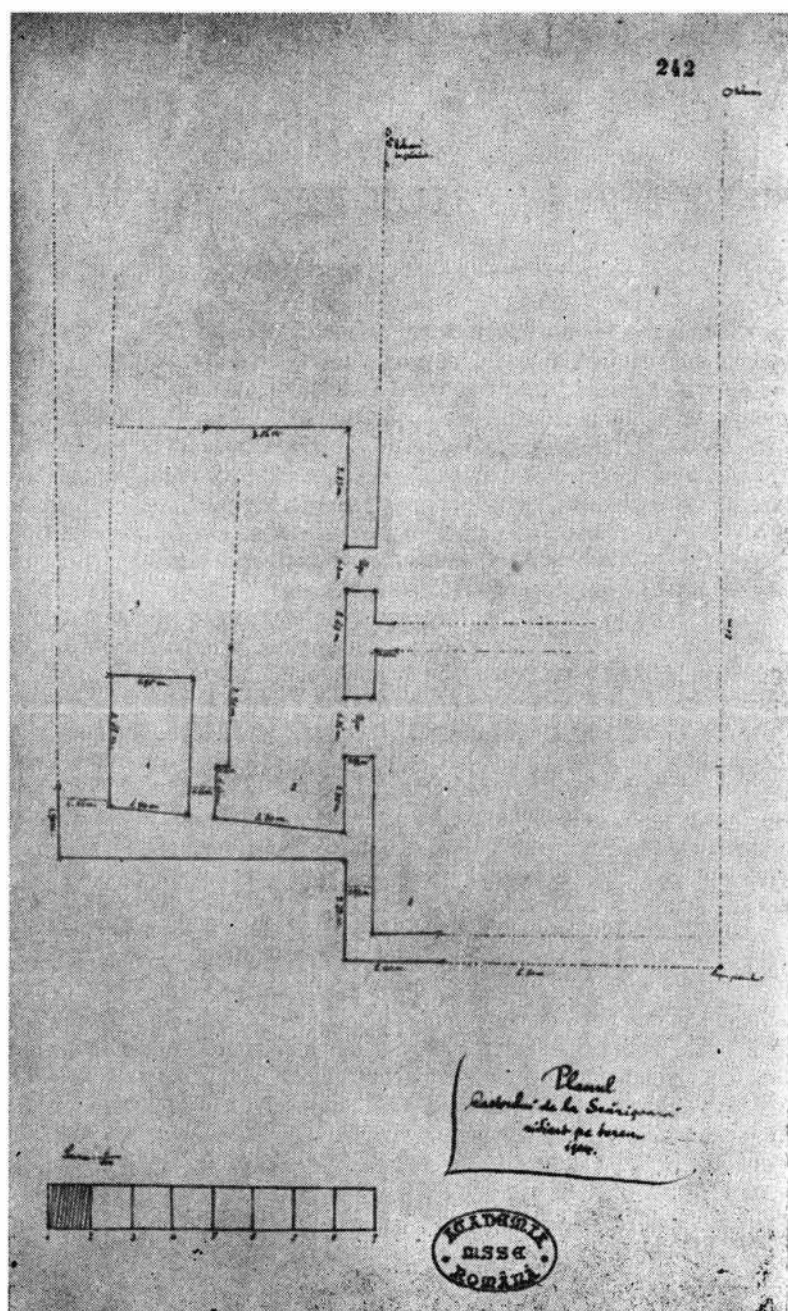


Fig. 1. Planul clădirii săpate de D. Băjan și considerate, greșit, castru roman.
<https://biblioteca-digitala.ro>

tările începute în 1971, continuate în anii din urmă, confirmă ipoteza noastră că această fortificație, ignorată de cercetările anterioare, este un *castellum* de pământ, care a apărut cea mai lesnicioasă cale de comunicare între sudul Carpaților și Transilvania. În ceea ce privește clădirea săpată anterior, datele oferite de sondajul din 1971 ne dau voie să credem că ne aflăm în fața termelor, construite de trupa care a ocupat *castellum*-ul de pământ (fig. 2).

Burgul, de formă patrulateră neregulată este orientat cu laturile lungi, paralele, est-vest. Lungimea laturilor, măsurind valul păstrat la suprafața solului, este de: 60 m cea de nord, 55 m cea de sud, 47 m cea de est și 42 m cea de vest.

În campaniile trecute am secționat perpendicular laturile pentru a cunoaște elementele fortificației. Secțiunea de pe latura de est are o lungime de 25 m, cea de vest 26, iar secțiunea ce taie laturile de nord și sud — 60 m. Urmează ca în viitor să dezvelim în suprafață burgul, pentru a-i cunoaște tehnica de construcție și amenajările interioare.

Observațiile stratigrafice arată că sub stratul de humus gros de 0,30—0,35 m apare, superficial, gros doar de 0,05—0,10 m, stratul de depunere arheologică, așezat direct pe pământul galben, viu.

Burgul este apărut (fig. 3) de un val de pământ, lat la bază de 5,10 m. Aggerul este alcătuit din pământ galben amestecat cu pământ negru. Pe laturile de est, vest și sud s-a constatat că valul avea o parte centrală formată din straturi succesive de glij de iarbă ($0,30 \times 0,48 \times 0,05$ m), așezate peste humusul antic. Valul s-a păstrat pe o înălțime de 0,60 m, pământul din partea superioară fiind alunecat în primul șanț. Pe laturile de est, vest și sud, dar probabil și pe cea de nord, burgul era înconjurat de două șanțuri; nici unul din aceste șanțuri n-a fost săpat în întregime din cauza nivelului foarte ridicat al apei freatice. Șanțurile cu deschiderea de 5,10 m încep la 1 m de val (*berma*), și sînt la o distanță de 2,30 m unul de celălalt; dimensiunile fiecărui element de fortificație în parte variază în jurul acestor cifre, ce sînt caracteristice pentru latura de vest; totuși, pe fiecare latură, lățimea totală a fortificațiilor este de 18,20 m. La picioarele valului, spre interior, se află *via sagularis*, lată de 1 m. Pe *via sagularis* și pe escaipa interioară a valului se păstrează urme de căr-bune și de lut ars, ce provin, probabil, de la suprastructura fortificației, de la palisadă. Urmele de incendiu observate pot fi puse în legătură cu sfîrșitul vieții în *castellum*. În interiorul burgului am secționat drumurile principale, formate din piatră de rîu așezată pe pământul viu. Pe latura de est și vest, în interiorul valului, au apărut urmele unor stîlpi, cu diametrul de 0,30—0,40 m, împlîntați în pământul viu cu 0,25—0,30 m. Pînă la completarea cunoștințelor noastre nu putem ști dacă pe toată lungimea valului înconjurător există un schelet de lemn pentru susținerea drumului de rond și a palisadei, sau urmele stîlpilor sînt doar o întărire suplimentară în dreptul porților.

Materialul arheologic descoperit în castru este destul de sărac. În cele trei campanii am găsit doar miezul unei monede de bronz, descompusă de acizii grași din sol.

Materialul ceramic (fig. 4) constă din fragmente de *terra sigillata* și de vase din pastă fină, roșie; în raport cu acestea, vasele de uz comun,

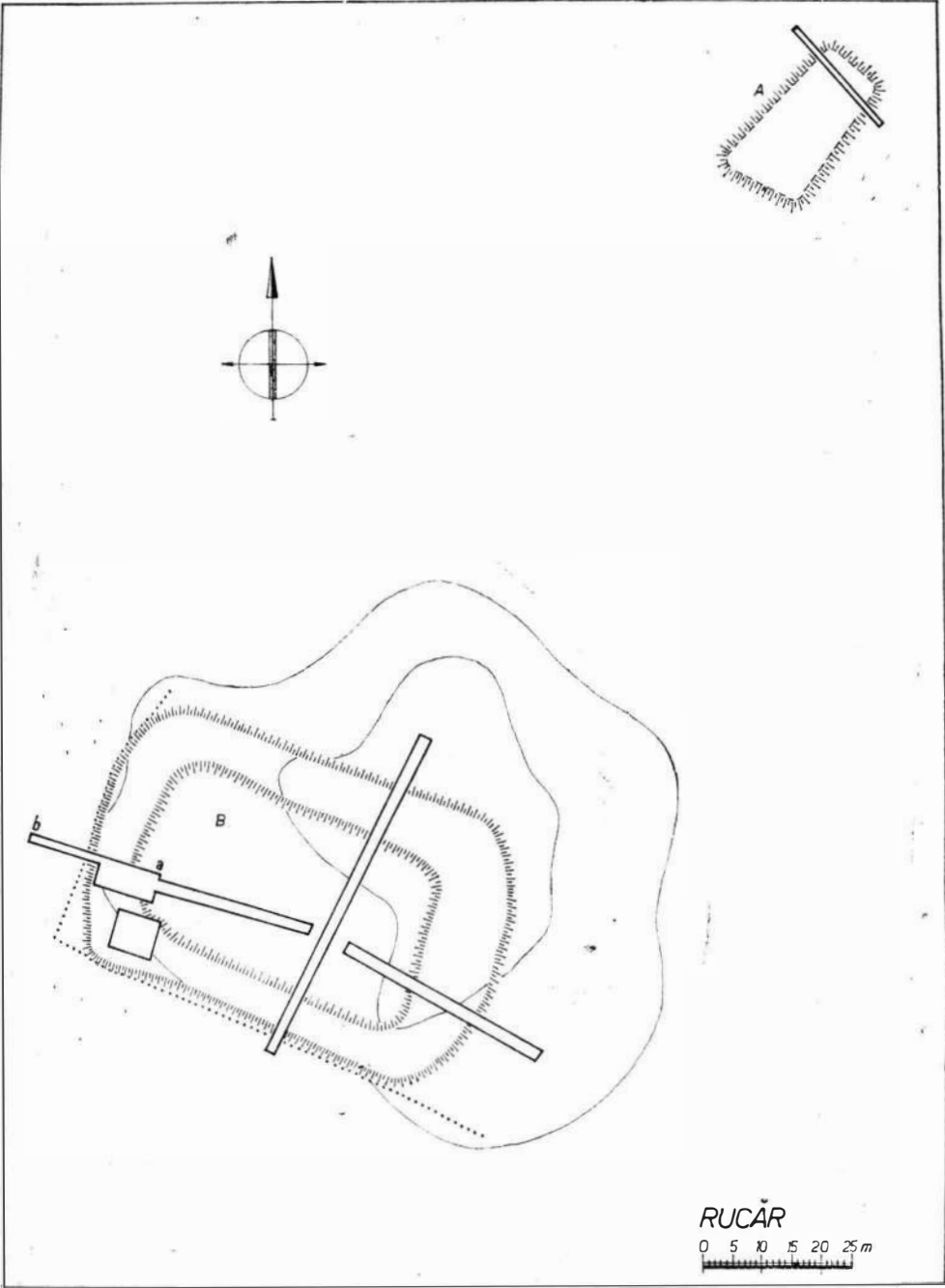


Fig. 2. Planul castellum-ului și al *thermae*-lor de la Rucăr.

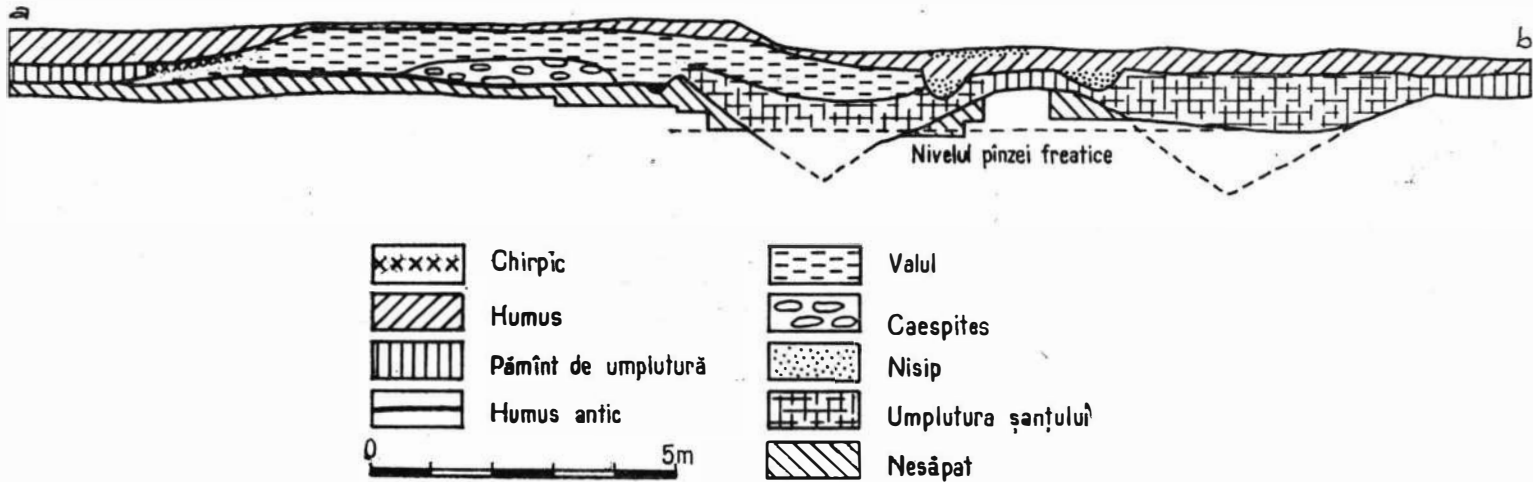


Fig. 3. Profilul sudic al secțiunii făcute peste elementele de fortificație de pe latura de vest a burgului de la Rușar.

din pastă zgrunțuroasă roșie, dar și gri, apar în număr sporit. Într-o construcție sesizată în secțiunea de pe latura de est, probabil turnul porții, s-a descoperit un opaiț cu discul spart, lucrat în *officina* FORTIS, a cărei producție se încadrează în timpul domniei lui Domițian și a lui Traian (Ritterling, *ORL, Das Kastell Wiesbaden*, p. 120). Calitatea pastei și formele îngrijite, cu profile neevoluuate, datează ceramica în epoca romană timpurie.

Fără a avea nici un element sigur de datare pentru sfârșitul vieții în *castellum*, aspectul general al materialului, analog celui de la Drajna de Sus, ne îndreptățește să afirmăm că și acesta a fost părăsit la începutul domniei lui Hadrian, simultan cu celelalte castru cercetate din nordul Munteniei⁴.

Din colecția Băjan, provenită din săpăturile în așa-zisul castru, s-a păstrat o cărămidă cu ștampila COH II F[L] B[— — (fig. 5), întregită pe bună dreptate *cohors II Flavia Bessorum*. Fragmentară, dar de bună seamă identică cu cea de la terme, ștampila găsită în 1973, în secțiunea de pe latura de est, ne dă certitudinea că și burgul a fost ridicat de către cohorta de *bessi*.

Trupa este pomenită în anul 105 sub comanda guvernatorului Moesiei inferioare⁵, iar după crearea Daciei Inferior apare între unitățile afectate acestei provincii⁶. Cohorta a staționat o vreme în castrul de la Cincșor⁷ și în ultimul timp prezența ei la Stolniceni și Birsești a fost dezvăluită prin descoperirea unor ștampile COH II FL BES în compania celor ale unei *vexillatio* compuse din soldați ai legiunilor I Italica, V Macedonia și XI Claudia și a ștampilei unei Coh IX, probabil de batavi.

Ștampila cohortei II Flavia Bessorum de la Rucăr este, desigur, contemporană cu cele de la Stolniceni și Birsești, tiparul fiind făcut cu aceleași prescurtări, în timp ce la Cincșor ștampila are cu totul alte caracteristici.

Începutul activității trupei de traci recrutați în epoca Flaviilor este legat de campaniile împotriva dacilor⁸ și se pare că ea a rămas în nordul Dunării ca trupă de ocupație a teritoriilor nou cucerite, chiar înainte de desființarea regatului dac. Cu toate că, logic, ni se pare că există destule temeiuri pentru a considera posibilă rămânerea unor teritorii din nordul Dunării, încă din timpul lui Domițian, în stăpânirea romană, teză susținută de R. Vulpe⁹, descoperirile arheologice făcute în cele câteva castru din nordul Munteniei nu ne permit nici o precizare cronologică.

D. Tudor interpretează documentele tegulare descoperite la Stolniceni-Birsești ca o dovadă a prezenței acestor trupe sub comanda guvernatorului Moesiei Inferioare¹⁰, pe Olt, în preajma celui de-al doilea război

⁴ Gh. Ștefan, *Dacia*, 11—12, 1945—1947, p. 143; Gr. Florescu, în *Omagiu lui Constantin Daicoviciu*, București, 1960, p. 228.

⁵ CIL, XVI, 50 din 105.

⁶ CIL, XVI, 75 din 129 și B. Gerov, *Klio*, 37, 1959, p. 195 și urm., diplomă din 140.

⁷ La Cincșor este cunoscută dintr-o inscripție și o ștampilă; vezi C. Daicoviciu, *AISC*, 2, 1932—1935, p. 253.

⁸ E. Doruțiu-Boilă, *Dacia*, N.S., 5, 1961, p. 355—356, consideră că numele cohortei poate fi întregit pe altarul de la Adamclisi, alături de cel al altor trupe ce au participat la războaiele lui Domițian cu dacii.

⁹ R. Vulpe, *Dacia*, N.S., 5, 1961, p. 369.

¹⁰ D. Tudor, *Dacia*, N.S., 7, 1964, p. 347—348; *SCIV*, 16, 1965, 1, p. 182—184.

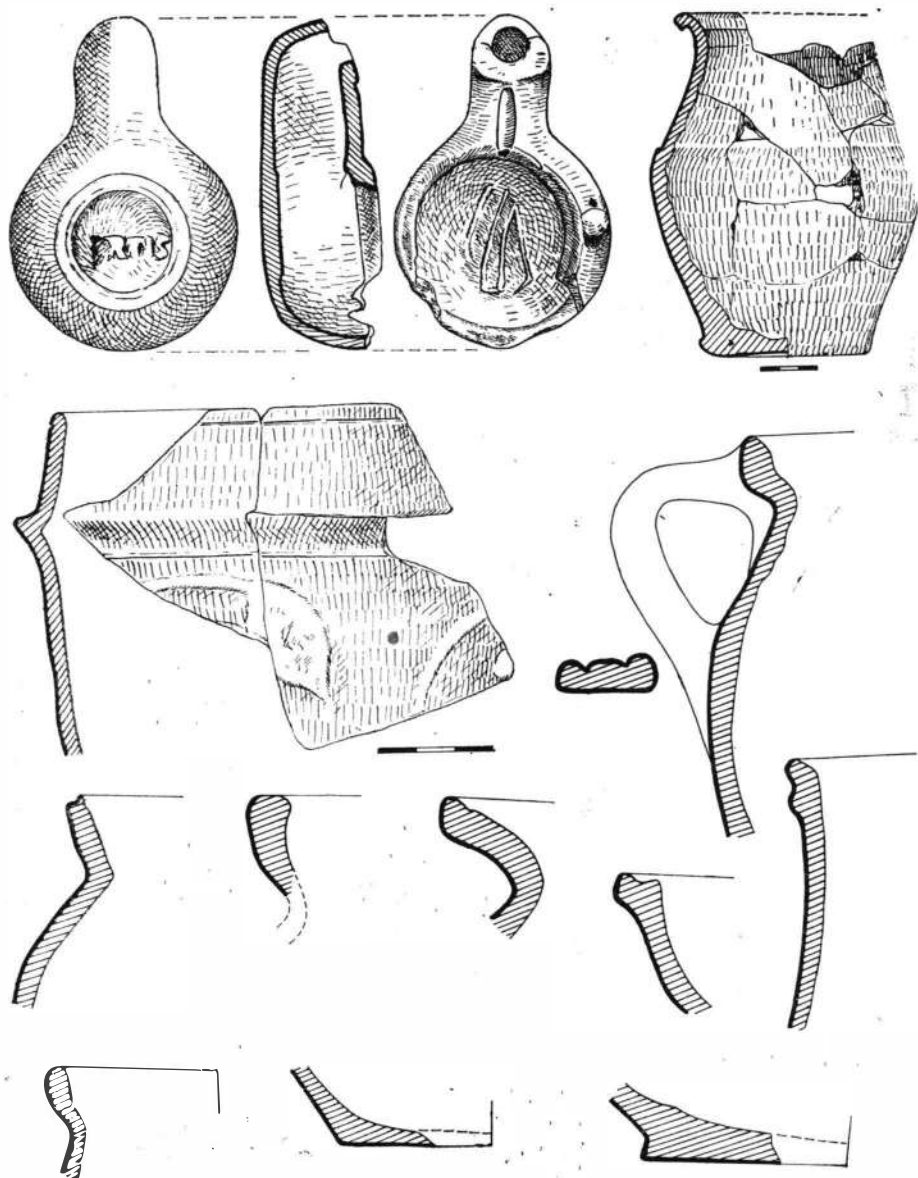


Fig. 4. Descoperiri ceramice din burgul de la Rucăr.

al lui Traian cu Decebal, când trebuie că fusese dislocată și coh. IX Batavorum din Raetia¹¹, în vederea luptelor.

Mărimea burgului de la Rucăr nu permite șederea aici a întregii unități, chiar dacă ar fi fost *quingenaria*; s-a socotit că detașamentul

¹¹ A. Radnoti, *Germania*, 39, 1961, p. 108; G. Alföldi, *Die Hilfstruppen in der römischen Provinz Germania inferior*, *Epigraphische Studien*, 6, Düsseldorf, 1968.

de la Rucăr a venit aici de la Cincșor, unde era stabilită unitatea. Similitudinea ștampilei cohorței, descoperite la Rucăr, cu cea de la Stolniceni-Bîrsești, relativ datată de contextul în care a fost găsită, ne face să credem că unitatea de la intrarea în pasul Branului vine de pe cursul Oltului mijlociu. Am putea, deci, avansa ipoteza stabilirii cohorței de *bessi* la Cincșor abia la începutul domniei lui Hadrian.




Fig. 5. Ștampilele cohorței II Fl. Bessorum: a Rucăr-*thermæ*; b Rucăr-*castellum*; c Stolniceni; d Bîrsești; e Cincșor.

Cercetările de teren în Muntenia (fig. 6) sînt și astăzi incomplete și numărul exact al castrului din această regiune este încă necunoscut, iar săpăturile în taberele militare identificate sigur sînt extrem de reduse¹², așa încît se pot face doar ipoteze privind ansamblul activității militare romane aici. Singurele date sigure sînt epigrafele pe cărămizi, dar sarcina

¹² Dispunem de informații despre existența unor castru la *Ciolanu*, jud. Buzău; *Năeni*, jud. Buzău; *Șarînga*, jud. Buzău; *Filipești*, jud. Brăila, *Orăția*, jud. Buzău, dar nu au fost controlate prin sondaje arheologice; săpături arheologice sistematice s-au făcut doar la *Drajna de Sus* (Gh. Ștefan, *op. cit.* p. 115 și urm.) și la *Mălăiești* (C. Zagorit, *Castrul roman de la Mălăiești*, Ploiești, 1940; Gr. Florescu și colab., *SCIV*, 6, 1955, 1–2, p. 272 și urm.) La *Pietroasa*, jud. Buzău, sondajul făcut în 1973 (Gh. Diaconu și colaboratori, rezultatele inedite) nu a adus date privind un nivel de existență a fortificației în sec. II–III, sub cel care prin materialul arheologic se datează în secolul IV.

de a stabili epoca și aria de acțiune a trupelor de la Dunărea de jos, numai după răspîndirea acestora, este îngreunată prin faptul că majoritatea lor provin din descoperiri întâmplătoare¹³, fără exactități stratigrafice.

Știm, deocamdată că în castrul de la Drajna de Sus¹⁴ s-au aflat ștampilele legiunilor I Italica, V Macedonica și XI Claudia și a cohorței I Fl. Commagenorum; la Tîrșor s-au descoperit în termele castrului roman¹⁵ ștampile ale legiunii XI Claudia, iar la Mălăiești avem știri despre ștampile ale legiunii a V Macedonica¹⁶.

Dintre castrele de pe linia de fortificații transalutană, cel de la Jidava ar putea avea începutul deja în timpul domniei lui Traian. Cercetările noi de la Jidava, parțial publicate, indică existența a patru nivele de folosire a castrului, care a fost părăsit cam pe la mijlocul secolului III¹⁷. Pînă ce cercetările din castrul de la Jidava nu vor elucida data lui de întemeiere, ne par de mare semnificație fragmentele de cărămizi cu inscripție cu caractere cursive. O inscripție fragmentară, pe trei rînduri, publicată de D. Tudor¹⁸ și citită CAN]DIDUS [MIL(es)] LEG (ionis) [XII]I EG (minae)¹⁹ atestă sigur rămînerea, pentru un timp, în castrul de la Jidava a unui detașament de legiune. Prezența acestuia la Jidava trebuie căutată doar în perioada cînd castrul aparținea de Moesia Inferior, căci în Dacia inferioară n-au fost cantonate legiuni²⁰. În acest fel, putem presupune că prima trupă care a rămas la Jidava a făcut-o sub imperiul aceleiași cerințe ca și cele ce au construit fortificațiile de la Tîrșor, Mălăiești, Drajna de Sus și Rucăr.

Aceste castre și burguri, la fel ca cele de la Slăveni și Stolniceni-Birșești de pe Olt, ne înfățișează tabloul activității legiunilor din Moesia Inferioară la începutul sec. II.

Castelul de la Rucăr și celelalte castre muntene au existența, după toate aparențele, foarte scurtă²¹ și ele au fost interpretate ca etape ale

¹³ Numeroase ștampile pe cărămizi ale trupelor cu garnizoana în Moesia și Dacia Inferior se găsesc în MNA, dar din păcate nu se cunoaște proveniența celei mai mari părți din ele.

¹⁴ Gh. Ștefan, *op. cit.*, p. 123—124, 141.

¹⁵ Gh. Diaconu, *Tîrșor*, 1964, p. 11, pl. 6; castrul n-a fost deocamdată cercetat.

¹⁶ G. Florescu, în *Omagiu lui Constantin Daicoviciu*, București, 1960, p. 125.

¹⁷ E. Popescu, *Materiale*, 9, 1971, p. 262.

¹⁸ SCSIASI, 4, 1953, 1—4, p. 483—485, fig. 9/3.

¹⁹ S-a interpretat] I EG ca scriere inversă pentru Gemina, dar întrucît este o scriere cursivă pare exclusă inversarea literelor; pe de altă parte, legiunea XIII Gemina a avut sfera de acțiune legată întotdeauna de teritoriile Moesiei superioare și ale Daciei intracarpatică. Există o ștampilă a LEG XIII descoperită la Slăveni (D. Tudor, SCIV, 16, 1965, 2, p. 358—359, fig. 1/1); prezența ei este particulară și ar fi interesant de știut contextul arheologic în care a fost găsită; absolut ipotetic, ni se pare că prezența aici a unei *vexillatio* a legiunii XIII Gemina ar fi mai normală în timpul șederii acestora la Ratiaria.

Credem că rîndul 3 al inscripției nu poate fi întregit cu numele legiunii XIII Gemina și propunem, numai pe baza desenului publicat, lectura FEC (it), litera F fiind parțial ruptă; numele legiunii rămîne necunoscut, dar îl putem bănuî ca fiind al uneia dintre cele ce au servit în armata Moesiei inferioare, în a cărei rază de acțiune s-a aflat întotdeauna teritoriul muntean. Ipotetic, rîndul 3 s-ar putea completa cu prescurtarea XI C/audia/, luînd în considerare că la Jidava s-a descoperit, cu ocazia săpăturilor făcute de ing. P. Polonic în 1901, o inscripție fragmentară — IX — (ms. Acad. R.S.R., 5137, p. 202, publicată de D. Tudor, *Bucureștii*, 2, 1935, p. 110, fig. 16/3).

²⁰ M. Macrea, *Viața în Dacia romană*, București, 1969, p. 186.

²¹ Gh. Ștefan, *op. cit.*, p. 142—143; Gr. Florescu și colab., SCIV, 6, 1955, 1—2, p. 274—277. Numai castrul de la Jidava a fost refăcut și a funcționat în secolele II și III, fiind înscris în linia de fortificații, avansată, în estul Oltului — „*limes transalutanius*”.

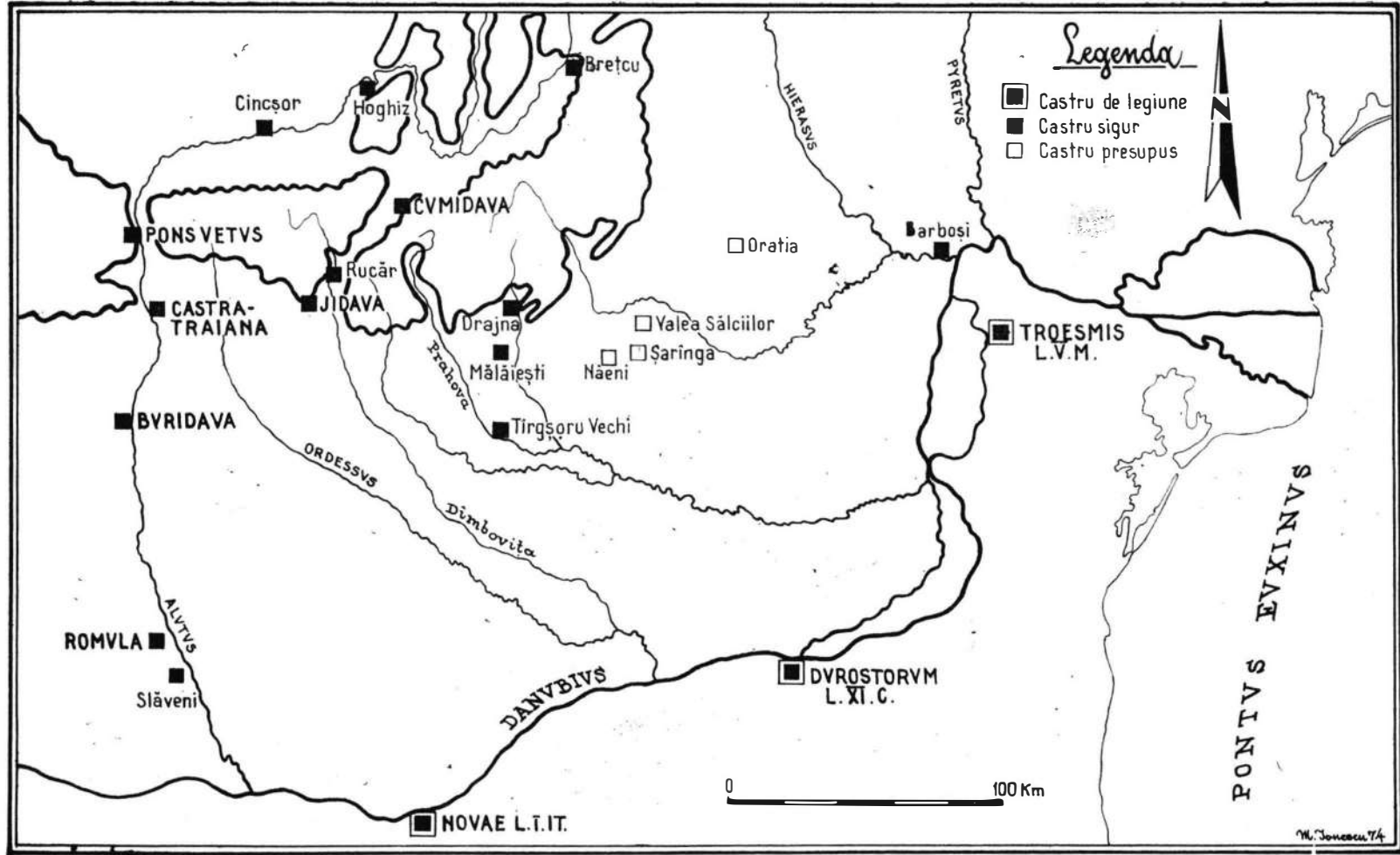


Fig. 6. Harta Munteniei în epoca romană (sec. II e.n.).

marșului armatelor romane către centrul puterii dace ²². Traseul drumului ce lega Moesia Inferior cu lagărele militare din regiunea subcarpatică a rămas încă necunoscut, lipsind castelele de marș în zona de cîmpie. Socotim că nu este hazardat să presupunem că romanii au evitat drumul anevoios prin Bărăgan și că trupele au înaintat pe Olt și pe drumul paralel din vestul Munteniei ²³, dar pentru a trece Carpații ²⁴ au folosit drumurile de culme, pasul Branului și defileul Buzăului, asigurate de castelele din zona colinară.

Trebuie să subliniem în chip deosebit că burgul de la Rucăr nu poate fi integrat în linia fortificată de la est de Olt, care, chiar inițiată de Hadrian ²⁵, tot este ulterioară abandonării lagărului de către *cohors II Flavia Bessorum*. Burgul de la nord de Jidava făcea parte din rețeaua de puncte fortificate ocupate de trupele moesice în timpul luptelor cu dacii și, deși se înscrisa în traseul liniei întărite Flămînda-Rîșnov, n-a fost refăcut cu ocazia construirii acesteia.

Hadrian, părăsind aceste caste ²⁶, renunță la pozițiile create pe cîmpul de luptă, trecînd la organizarea efectivă a teritoriilor cucerite, încadrîndu-le organic în imperiu.

RECHERCHES DANS LE CASTELLUM DE RUCĂR

RÉSUMÉ

Nous avons entrepris des recherches dans la zone de Rucăr (département d'Argeș), à l'entrée du défilé de Bran, recherches qui ont abouti à établir l'existence d'un *castellum* de terre, de forme quasi rectangulaire. L'édifice (fig. 1) connu depuis le commencement de notre siècle et considéré au début à tort comme étant le vestige d'un *castrum* érigé par la *cohors II Flavia Bessorum*, semble être plutôt, comme nous l'indiquent les résultats de nos fouilles, des *thermae*.

Le *castellum* (fig. 2) est fortifié par un *agger* large, de 5,10 m à la base, construit en terre battue, avec un noyau de *caespites* (Berma 1m de large). Deux fossés (*fossae*), d'une ouverture de 5,10 m chacun, entourent la fortification; la distance entre les fossés est de 2,30 m (fig. 3).

Les matériaux céramiques trouvés dans le *castellum* sont caractéristiques pour la fin du I^{er} siècle et le début du II^es. de notre ère (fig. 4).

L'estampille de la *cohors II Flavia Bessorum* prouve que c'est bien celle-ci qui a bâti la fortification appelée à défendre le passage le plus aisé de Valachie en Transylvanie.

On reconnaît les signes de la même cohorte dans les fortifications de Mésie et, plus tard, de la Dacie inférieure : Cincșor (note 7) et Stolniceni-Bîrșești (note 10).

²² Gh. Ștefan, *op. cit.*, p. 142, 144.

²³ B. Mitrea, *ED*, 10, 1945, p. 148.

²⁴ Drumul de-a lungul Oltului, prin Turnu Roșu, a fost săpat în stîncă după cucerirea Daciei (D. Tudor, *Dacia*, N.S., 8, 1964, p. 350).

²⁵ I. Bogdan Cătănicu, în *In Memoriam Constantini Daicoviciu* (în curs de apariție).

²⁶ Gh. Ștefan, *loc. cit.*

La similitude des estampilles trouvées à Rucăr et à Stolniceni-Bîrseşti (fig. 5) nous autorise à croire que le détachement cantonné à Rucăr avait été disloqué de l'ensemble des troupes sises dans la vallée sud-carpatique de l'Olt.

D. Tudor considère que les troupes de la Mésie Inférieure, à savoir les trois légions, la cohorte IX Batavorum et la cohorte II Fl. Bessorum, étaient restées à Stolniceni-Bîrseşti pendant les guerres contre les Daces. Les traces archéologiques de la cohorte II Fl. Bessorum à Cîncşor peuvent être datées seulement au début du règne de Hadrien.

Il est vraisemblable que le castellum de Rucăr, de même que ceux de Tîrşor, Mălăieşti, Draşna de sus, connus jusqu'à présent en Valachie (note 12) aient constitué tout autant d'étapes de marche des troupes romaines vers le centre du royaume dace. A Jidava, la date du commencement de l'édification du *castrum*, qui forme l'objet de sérieuses recherches actuelles, reste encore obscure. Toutefois, des épigraphes sur tuiles (notes 18, 19) nous fournissent la certitude qu'une *vexillatio* d'une légion — peut-être la XI Claudia (note 20) était campée à cet endroit. La présence d'une légion dans cette zone est à situer au début du II^e siècle, en tout cas avant qu'ait été créée la Dacie Inférieure, laquelle n'a jamais disposé de légions.

Une synthèse des événements militaires dans les régions valaques d'alors risque encore d'être prématurée; il n'en est pas moins vrai qu'il nous semble déjà loisible d'avancer une hypothèse assez facilement vérifiable. Nous estimons que les Romains ont dû éviter les difficultés d'une marche à travers la plaine valaque, pénétrant par la vallée de l'Olt et par une route parallèle déjà identifiée dans la partie ouest de la Valachie; pour traverser les Carpates, ils ont utilisé les défilés de Bran et de Buzău, défendus par les *castella* de la zone des collines.

Quant à la situation du *castellum* de Rucăr, nous soulignons le fait que cette fortification a été abandonnée par la cohors II Fl. Bessorum à la fin du règne de Trajan et qu'elle n'a pas été reconstruite, ne pouvant donc s'inscrire dans la série des *castra* Flămînda-Rîşnov.

EXPLICATION DES FIGURES

Fig. 1. L'édifice fouillé par D. Băjan et considéré *castrum* romain.

Fig. 2. Le plan du *castellum* et des *thermae* de Rucăr.

Fig. 3. Profil sud de la section sur les fortifications, côté ouest.

Fig. 4. Découverts céramiques provenant de Rucăr.

Fig. 5. Les estampilles de la *cohors II Flavia Bessorum*: a. Rucăr-*thermae*; b. Rucăr-*castellum*; c. Stolniceni; d. Bîrseşti; e. Cîncşor.

Fig. 6. Carte de la Valachie au début du II^e siècle n.e.

OBIECTE ROMANE TÎRZII DE LA PÎRJOAIA

DE

PETRE DIACONU

Pe plaja din fața cetății romane-tîrzii de la Pîrjoaia¹ (azi Izvoarele, jud. Constanța) se găsesc risipite, printre miile de cioburi, numeroase obiecte de metal (catarami, fibule, cruciulițe), monede și alte vestigii arheologice². Unele dintre acestea au fost deja publicate³.

În cele ce urmează ne vom opri asupra următoarelor obiecte :

1. Trei ace de bronz⁴ păstrate numai la partea lor superioară. Tija unuia dintre ace (fig. 1/1) este înfășurată cu o sîrmă de aramă. Din al doilea ac (fig. 1/2) s-a păstrat numai „capul” piriform⁵. Capătul celui de-al treilea ac (fig. 1/3) este decorat cu linii incizate, dispuse în rețea. Acest exemplar mai păstrează încă resturi din foița de aur aplicată pe suprafața lui.

Tipurile de ace descrise de noi au o largă circulație în spațiu și timp. Ele se găsesc atît în lumea elenă⁶, cît și în cea romană.

Vorbind despre acele prezentate mai sus noi nu putem să le asigurăm o datare exactă. Cu toate acestea, înclinăm a crede că ele aparțin mai degrabă secolului al IV-lea, decît secolelor II—III.

2. Veacului al IV-lea îi aparține și o limbă de curea, ruptă din vechime (fig. 1/4). Lucrată prin turnare dintr-un argint de proastă calitate, ea are forma unei frunze de trifoi; pe fața superioară este decorată cu patru incizii foliforme, dispuse simetric; limba de curea are patru orificii, dintre care două sînt mărginite pe fața inferioară de două protuberanțe minuscule.

¹ Despre așezarea fortificată de la Pîrjoaia, vezi P. Polonic, *Natura*, 7, 1935, p. 19 și harta de la p. 21; Petre Diaconu, *Pontica*, 4, 1971, p. 311—318. Tot aici și restul bibliografiei.

² Cf. Petre Diaconu, *Păcuiul lui Soare. I. Cetatea bizantină*, București, 1972, p. 10. Pentru a ilustra spusele noastre este suficient a aminti că în vara lui 1972, numai în urma a trei „vizite” au fost culese de pe plaja cetății de la Pîrjoaia peste 500 de monede romane.

³ Vezi Petre Diaconu, *Biserica Ortodoxă Română*, 81, 1963, 5—6, mai-iunie, p. 549, fig. 2/1—3; V. Culică, *Dacia, N.S.*, 9, 1965, p. 419—425; idem, *Pontica*, 2, 1969, p. 355—371; idem, *Pontica*, 5, p. 267—300.

⁴ Întrucît piesele prezentate în acest articol sînt reproduse în mărimea lor naturală noi nu le vom mai da dimensiunile.

⁵ Un astfel de ac, vezi la T. Ivanov, *IzvestjaSofia*, 23, 1960, p. 208, fig. 2 mijloc.

⁶ Paul Jacobsthal, *Greek pins*, Oxford, 1956, planșele de la sfîrșit.

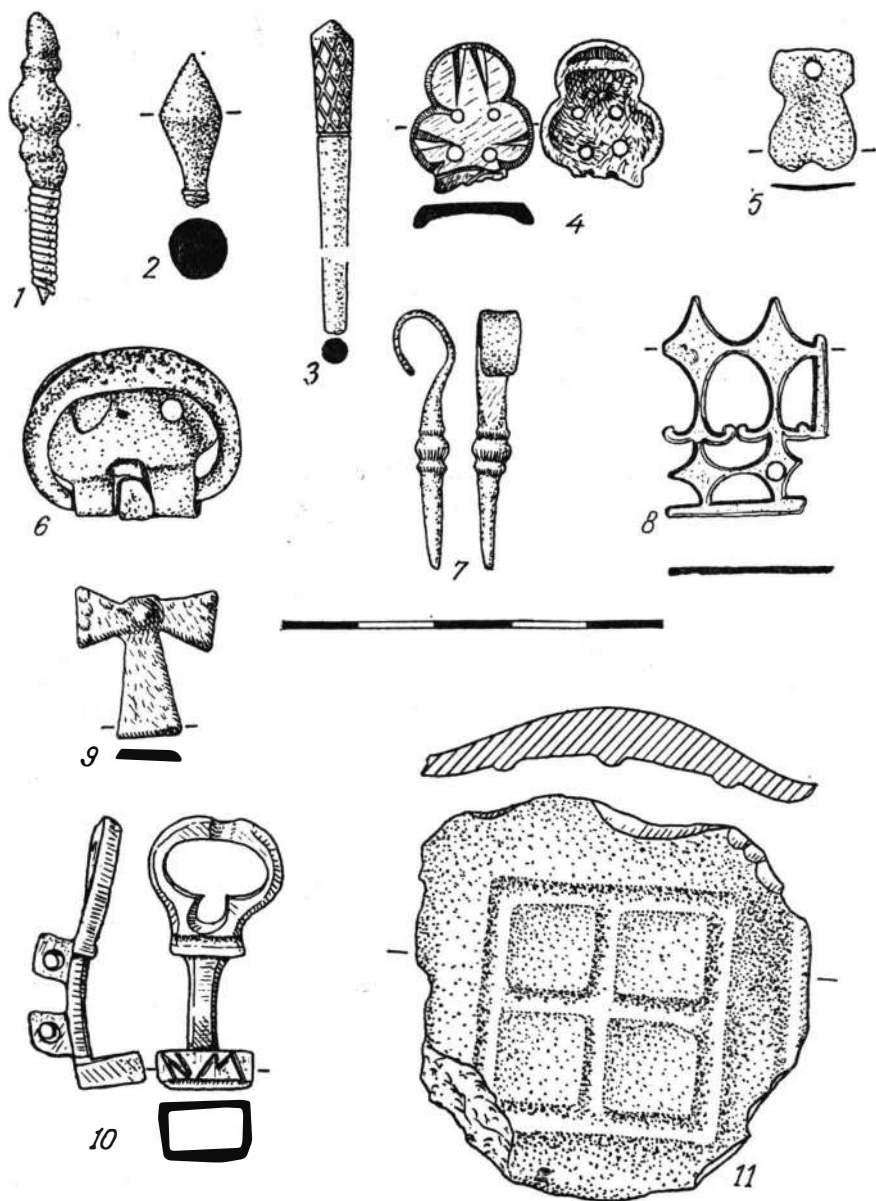


Fig. 1. Pîrjoaia. Obiecte romane tirzii.

3. Limbă de curea (?) dintr-o foaie de aramă foarte subțire (fig. 1/5); la bază e prevăzută cu un orificiu circular. Piese asemănătoare întrucîtva se mai întîlnesc la Dunapentele (R.P. Ungară) ⁷, și la Plevna în R.P. Bulgaria ⁸, unde sînt datate în secolul al IV-lea.

4) Cataramă de bronz, formată dintr-o verigă și o plăcuță, ambele elipsoidale (fig. 1/6). Plăcuța, lipită de verigă datorită oxizilor de fier, are două găuri. Catarămile de acest gen sînt destul de cunoscute în regiunile Dunării de Jos, în mediul civilizației romane tîrzii și în aria culturii Sintana de Mureș-Cerneahov. Pentru exemplificare vom cita catarămile de la Piatra Frecăței (jud. Tulcea)⁹, Kailăk, lingă Plevna (R.P. Bulgaria) ¹⁰, Spanțov ¹¹, în Muntenia, Pietriș ¹² și Probota ¹³, în Moldova.

De menționat că acest tip de cataramă nu e confecționat totdeauna din bronz. De pildă, piesele de la Probota sînt făcute din fier ¹⁴.

În general, se admite că tipul de cataramă elipsoidal, prevăzut cu plăcuță elipsoidală, datează din secolul al IV-lea.

5) Tot de la o cataramă trebuie să provină și spinul de bronz de sub fig. 1/7; el este decorat cu două șanțuiri circulare. Lungimea de 3,4 cm a spinului ne obligă să credem că piesa de la care provine era destul de mare.

6. Fragment de aplică lucrată prin traforare dintr-o placă de aramă (fig. 1/8). Se păstrează numai unul dintre orificiile prin care piesa era fixată cu ajutorul niturilor.

7. Cruciuliță de plumb cu brațul superior rupt din vechime (fig. 1/9). Din decorul său au rămas doar cîteva „perle”. La Pîrjoaia au fost găsite mai multe cruciulițe de plumb ¹⁵. Unele dintre ele sînt lucrate prin turnare ¹⁶, iar altele prin „tăiere” cu foarfeca. O cruciuliță de aur, asemănătoare cu a noastră ca formă, s-a descoperit la Histria ¹⁷. Ea face parte dintr-un tezaur aparținînd „stratului doi” ¹⁸ datat în secolul al VI-lea ¹⁹. O oarecare apropiere se poate face și cu o cruciuliță de aur provenind dintr-un alt tezaur, din secolul al VI-lea descoperit de data aceasta la Varna ²⁰.

Interesant de subliniat că cruciulițele decorate cu „perle” apar ca motiv decorativ pe numeroase vase ceramice. În acest sens vom cita frag-

⁷ Istvan Paulovics, *A Dunapentelei Római telep (Intercisa)* ArchHung, 1927, p. 61, fig. 48, dreapta și p. 62, fig. 51, dreapta jos. Cf. Ilona Kovrig, *A Császárkori fibulák főrformái pan-nontábon*, DissPann, seria II, nr. 1, pl. 35/2 stînga jos și planșa 35/1, dreapta.

⁸ St. Stančev, I. Čangova și Hr. Petkov, *Arheologija* Sofia, 3, 1961, 1, p. 34, fig. 2/12.

⁹ Petre Aurelian, *Materiale*, 8, p. 574, fig. 11/2.

¹⁰ St. Stančev, I. Čangova și Hr. Petkov, *op. cit.*, p. 34, fig. 2/2, 6; datarea la p. 35. O cataramă asemănătoare s-a găsit și la Marcianopolis, vezi Sonia Gheorghieva, *Slavia Antiqua*, 10, p. 336, fig. 6.

¹¹ Bucur Mitrea și Constantin Preda, *Necropolele din secolul al IV-lea e.n. în Muntenia*, București, 1966, p. 207, fig. 10/3.

¹² N. Zaharia, Em. Zaharia și V. Palade, *Materiale*, 8, p. 595, fig. 7/5, 7.

¹³ Em. Zaharia și N. Zaharia, *Materiale*, 8, p. 604, fig. 8/9–10. Asemenea catarămi apar frecvent și pe teritoriul Uniunii Sovietice (vezi T.B. Barțeva, G.A. Voznenskaia, E.N. Cernih, *Metall cerniahovskoi kulturi*, Moscova, 1972, p. 82, fig. 16/1–6).

¹⁴ Em. Zaharia, și N. Zaharia, *op. cit.*, p. 602.

¹⁵ V. Culică, *Dacia*, N.S., 9, 1965, p. 420, fig. 1.

¹⁶ *Ibidem*, p. 419–423.

¹⁷ Gh. Ștefan și colab., *SCIV*, 5, 1954, 1–2, p. 86, fig. 15.

¹⁸ *Ibidem*, p. 85.

¹⁹ *Ibidem*, p. 87.

²⁰ D. Il. Dimitrov, *Arheologija* Sofia, 5, 1963, 2, p. 39, fig. 8.

mentele de platouri din epoca romană tirzie descoperite în cadrul „clădirii cu mozaic” de la Constanța ²¹.

Cruciulița de la Pirjoaia a fost lucrată prin turnare în tipar. Dacă asemenea tipare n-au apărut până în prezent la Pirjoaia, în schimb, au fost găsite în regiunea din stînga Dunării și anume la : București (cartierul Străulești-Lunca) ²² Olteni (jud. Teleorman) ²³ și Cîndești (jud. Prahova) ²⁴. Toate localitățile pomenite imediat mai sus se încadrează în aria culturii Ipotești-Cîndești ²⁵ datată după cum se știe în secolele VI—VII ²⁶.

Descoperirea acestor tipare i-a făcut pe unii cercetători să admită că populația purtătoare a culturii Ipotești-Cîndești — din stînga Dunării — era creștină ²⁷. În sprijinul unei atari opinii au fost invocate și cele cîteva semne cruciforme incizate pe umerii vaselor de tip Cîndești-Ipotești ²⁸.

S-ar putea însă ca cruciulițele din cadrul culturii Ipotești-Cîndești să aibă funcție de podoabă. Afirmatia noastră este sugerată de împrejurarea că unul dintre tipare și anume cel descoperit la Olteni servea la turnarea nu numai a cruciulițelor ci și a cerceilor de un anumit tip ²⁹. Cît privește crucile incizate pe umerii vaselor ele trebuie să fi avut semnificația pe care au avut-o toate celelalte semne zgîriate de asemenea pe umerii vaselor. În treacăt vom aminti că pe umerii unuia din vasele de la Dămăroaia se află incizată și o cruce gamată ³⁰.

Oricum ar fi, noi credem că în condițiile în care se prezintă vestigiile materiale ale culturii Ipotești-Cîndești numai ritul și ritualul de înmormîntare pot oferi criterii sigure pentru definirea creștinismului sau necreștinismului populației din secolul al VI-lea din stînga Dunării.

8. Cataramă de bronz, formată din două verigi : una în formă de liră, iar cealaltă rectangulară. De-a lungul barei care unește cele două verigi se află două plăcuțe dreptunghiulare prevăzute cu cîte un orificiu (fig. 1/10). Pe fața exterioară a verigii dreptunghiulare sînt incizate cîteva liniuțe, despre care nu se poate susține dacă reprezintă sau nu semne alfabetiforme. Catarama se înscrie în așa numitul tip Salona-Histria ³¹.

²¹ Gh. Papuc, Pontica, 6, 1973, p. 189, fig. 25/4—6. În ceramica din „clădirea cu mozaic” se regăsesc ca decor și motive animaliere (cîini, iepuri), ceea ce ne permite să ne gîndim la o anume relație între elementele decorative din sec. IV—VI, (de la Constanța) și cele din sec. X (de la Murfatlar). Pentru unele dintre reprezentările animaliere de la Murfatlar vezi I. Barnea, *Din Istoria Dobrogei*, III, București, 1971, p. 185, fig. 44 și p. 208, fig. 57.

²² Margareta Constantiniu, SCIV, 17, 1966, 4, fig. 5/5.

²³ C. Preda, SCIV, 18, 1967, 3, p. 514, fig. 1/2, 4. Acest tipar a fost datat greșit de noi, *op. cit.*, p. 554.

²⁴ Informație de la V. Theodorescu.

²⁵ Această cultură este denumită cînd Ciurelu sau Ipotești-Cîndești-Ciurelu, cînd Ipotești-Cîndești sau Cîndești-Ipotești. S-ar cuveni ca în literatura de specialitate să fie folosită una și aceeași denumire.

²⁶ Cei mai mulți dintre arheologii noștri datează cultura Ipotești-Cîndești în sec. VI—VII. În ce ne privește, credem că această cultură își încheie existența cel mai tîrziu în primele două-trei decade ale secolului al VII-lea și că ea nu trebuie omologată cu vestigiile materiale de la Menteu și nici cu cele de la Djedjovi Lozea și din alte cîteva locuri din Bulgaria (vezi Petre Diaconu, RRH, 5, 1966, 3, p. 486—488).

²⁷ Margareta Constantiniu, *op. cit.*, p. 675 ; C. Preda, *op. cit.*, p. 516—517.

²⁸ O asemenea cruce vezi la Margareta Constantiniu, *op. cit.*, p. 675, fig. 6.

²⁹ C. Preda, *op. cit.*, p. 514, fig. 1/1, 3. Că unele cruciulițe vor fi avut funcție de podoabă o dovedește, credem noi, și existența într-o urnă de incineratie, din sec. X, a unui astfel de obiect (vezi T. Totev, *Izvestia Šumen*, V, 1972, p. 43 și p. 48, fig. 7/G).

³⁰ Dinu Rosetti, Germania, 18, 1934, p. 210.

³¹ Von Syna Uenze, BayerVbl, 1, 1966, 2, p. 142—144.

Asemenea piese sînt răspîndite pe o largă arie geografică cuprinzînd localităţi ca : Histria, Orşova, Suuk-Su, Salona ³², Corinth ³³, Bratei ³⁴. D. Csallany referindu-se la catarama de la Corinth o datează în secolul al VII-lea. Von Syna Uenze datează catarămile de tip Salona-Histria în secolele VI—VII ³⁵. Acest tip de cataramă deşi de evidentă origine bizantină, apare şi în aşezările nebizantine, cum ar fi de exemplu cele slave sau gepidice. Aşa se explică prezenţa lor la Sărata Monteoru ³⁶ şi, respectiv, la Tiszadersze ³⁷ în R.P. Ungară.

9. Una dintre cele mai interesante piese descoperite la Pirjoaia o formează fundul stampilat al unui vas de sticlă gălbuie, vas care a avut o formă paralelipipedică (fig. 1/11). Marca e reprezentată de un pătrat înăuntrul căruia era înscrisă o cruce. Tocmai acest fund de vas şi unele vase ceramice ştampilate din Noricum, dateate în secolele IV—VI ³⁸, le-am avut în vedere în anul 1966 cînd susţineam că mărcile de olar erau cunoscute lumii romane tîrzii şi că în aceste condiţii, practica ştampilării fundului vaselor ceramice nu mai poate fi considerată ca o descoperire a lumii slave ³⁹.

Ajungînd cu prezentarea noastră aici se cuvine să atragem luarea aminte asupra faptului că varietatea şi mulţimea obiectelor descoperite pînă în prezent la Pirjoaia definesc această aşezare ca fiind una dintre staţiile vamaie de pe malul Dunării prin care, în epoca romană tîrzie, se făceau intense schimburi de mărfuri cu lumea din stînga fluviului ⁴⁰. Mărfurile romane, gata de a fi trimise în *Barbaricum*, veneau din toate părţile Peninsulei Balcanice, dar mai ales din Asia Mică ⁴¹. Noi am mai avut prilejul să susţinem că unul dintre *cele două oraşe de lîngă Dunăre*, prin care le era permis goşilor să facă negoţ cu lumea romană în a doua jumătate a secolului al IV-lea se afla aici la Pirjoaia ⁴².

În acest context trebuie explicată prezenţa atîtor obiecte şi monede în secolele IV—VI la Pirjoaia.

³² *Ibidem*, p. 143.

³³ D. Csallany, *Acta Antiqua*, 4, 1956, 1—4, p. 275, fig. 7/4.

³⁴ Informaţie Ion Nestor.

³⁵ Von Syna Uenze, *op. cit.*, loc. cit.

³⁶ *Ibidem*, p. 143, fig. 1.

³⁷ *Ibidem*, fig. 1/12.

³⁸ H. Mitscha-Marheim, *Bodenzeichen auf spätrömischen Tongefäßen aus Maulern*. N.O., Österreichische Zeitschrift für Kunst und Denkmalpflege, 17, 1963, 4, p. 153—157.

³⁹ Petre Diaconu, *op. cit.*, p. 491, nota 14. Maria Comşa în „L'origine des marques de potiers sur la céramique slave, Berichte über den II. Internationalen Kongreß für slavische Archäologie, III, Berlin, 1972, p. 172. (Diskussion) susţine că „l'opinion de Mr. Diaconu sur l'origine des marques de potiers est tout recente”, în comparaţie cu ideea d-sale care ar fi fost exprimată „encore en 1968 au Congrès des Slavistes à Prague”. Evident sîntem în faţa unei confuzii, de vreme ce punctul de vedere al Marelui Comşa a fost formulat în 1968, iar al nostru cu doi ani mai devreme, în 1966.

⁴⁰ *Fontes Historiae Dacoromaniae*, II, Bucureşti, 1970, p. 61.

⁴¹ Vezi Petre Diaconu, SCIV, 24, 1973, 4, p. 639.

⁴² *Ibidem*.

OBJETS ROMAINS TARDIFS TROUVÉS À PÎRJOAIA

RÉSUMÉ

L'Auteur présente dans cet article les objets suivants : trois aiguilles en bronze (fig. 1/1—3) peut-être datés du IV^e siècle, un ferret de ceinture travaillé en argent de mauvaise qualité, un ferret de ceinture (fig. 1/5) fait d'une feuille de cuivre (IV^e siècle), une boucle en bronze (fig. 1/6) de forme ovale qui a une plaque toujours ovale (IV^e siècle), un aiguillon (fig. 1/7) d'une boucle toujours en bronze, un fragment d'applique en cuivre (fig. 1/8), une croisette en plomb du VI^e siècle (fig. 1/9), une boule en bronze de type Salona-Histria (fig. 1/10), datée environ des VI^e — VII^e siècles, et enfin le fond d'un vase en verre estampillé du IV^e — VI^e siècles (fig. 1/11).

L'Auteur croit que Pîrjoaia, le lieu où ont été découvertes les pièces décrites, était au VI^e siècle un important centre douanier par où passaient vers Barbaricum des marchandises réalisées dans l'Empire romain. D'ailleurs, à Pîrjoaia ont été trouvés jusqu'à présent plus de plombs commerciaux utilisés à application des cachets sur les ballots des marchandises.

EXPLICATION DES FIGURES

Fig. 1. Pîrjoaia. Des objets romains tardifs.

CÎTEVA FIGURINE ANTROPOMORFE GETICE DESCOPERITE LA PISCUL CRĂSANI (COM. BALACIU, JUD. IALOMIȚA)

DE

NICULAE CONOVICI

Un loc aparte în plastica geto-dacică îl ocupă figurinele de lut apărute în multe din așezările cercetate pe tot teritoriul Daciei (vezi harta). Este vorba de mici simulacre de lut, foarte rudimentare, reprezentînd de obicei siluete umane sau zoomorfe, socotite de specialiști ca avînd un caracter magic-religios sau votiv¹. De cele mai multe ori ele au fost menționate în treacăt, fără comentarii, în lucrările de specialitate.

Înainte de a pune în discuție aceste obiecte vom trece la prezentarea figurinelor antropomorfe de la Piscul Crăsani, apărute în cursul campaniilor din 1970 și 1972²;

1. Figurină foarte schematizată, modelată din lut curat, slab arsă, de culoare brun-gălbuie (fig. 1/1; 2/1; inv. nr. 11022). Două înțepături adînci de o parte și de alta a capului ar sugera ochii. La partea anterioară a capului se observă trei înțepături superficiale al căror rost este neclar (dacă nu cumva sînt întîmplătoare). Sexul nu este reprezentat. Înălțimea piesei este de 38,7 mm. A fost descoperită în 1970, pe mamelonul estic al „piscului”, în secțiunea 1, pe vatra unei locuințe incendiate. Pe baza inventarului (ceramică Latene II), locuința se datează în a doua fază de

¹ Radu și Ecaterina Vulpe, *Dacia*, 3–4 (1927–1932), 1933, p. 317, 319 și fig. 99/1–2, 129/2, 3, 11; R. Vulpe și colaboratorii, *SCIV*, 2, 1951, 1, p. 207–208; idem, *SCIV*, 6, 1955, 1–2, p. 253; idem, *Materiale*, 6, 1959, p. 313 și p. 318, fig. 12/9; A. Nițu și M. Zamoșteanu, *Materiale*, 6, p. 379 și fig. 4/5; R. Vulpe, *StMatPloiești*, 1, 1968, p. 24; V. Căpitanu și V. Ursachi, *Carpica*, 2, 1969, p. 126, fig. 32; Gh. Bichir, *StComSibiu*, 14, 1969, p. 129 și fig. 4/2, 7/3 (figurina este redată răsturnată); I.H. Crișan, *Ceramica daco-getică. Cu specială privire la Transilvania*, București, 1969, p. 141 și pl. 41/1–3, 6. Se dă și bibliografia pentru Morești și Sighișoara; M. Turcu, *MatIstMuzBucurești*, 9, 1972, p. 70.

² Săpăturile arheologice de la Piscul Crăsani începute de I. Andrieșescu în 1923 au fost reluate de colectivul Muzeului de istorie Ialomița din Călărași în 1969, sub auspiciile Institutului de arheologie al Academiei de Științe Sociale și Politice (D. Berciu în 1969–1970 și R. Vulpe în 1972). Materialul care face obiectul acestui studiu ne-a fost cedat spre publicare de N. Angheliescu, directorul Muzeului, căruia îi mulțumim și cu acest prilej.

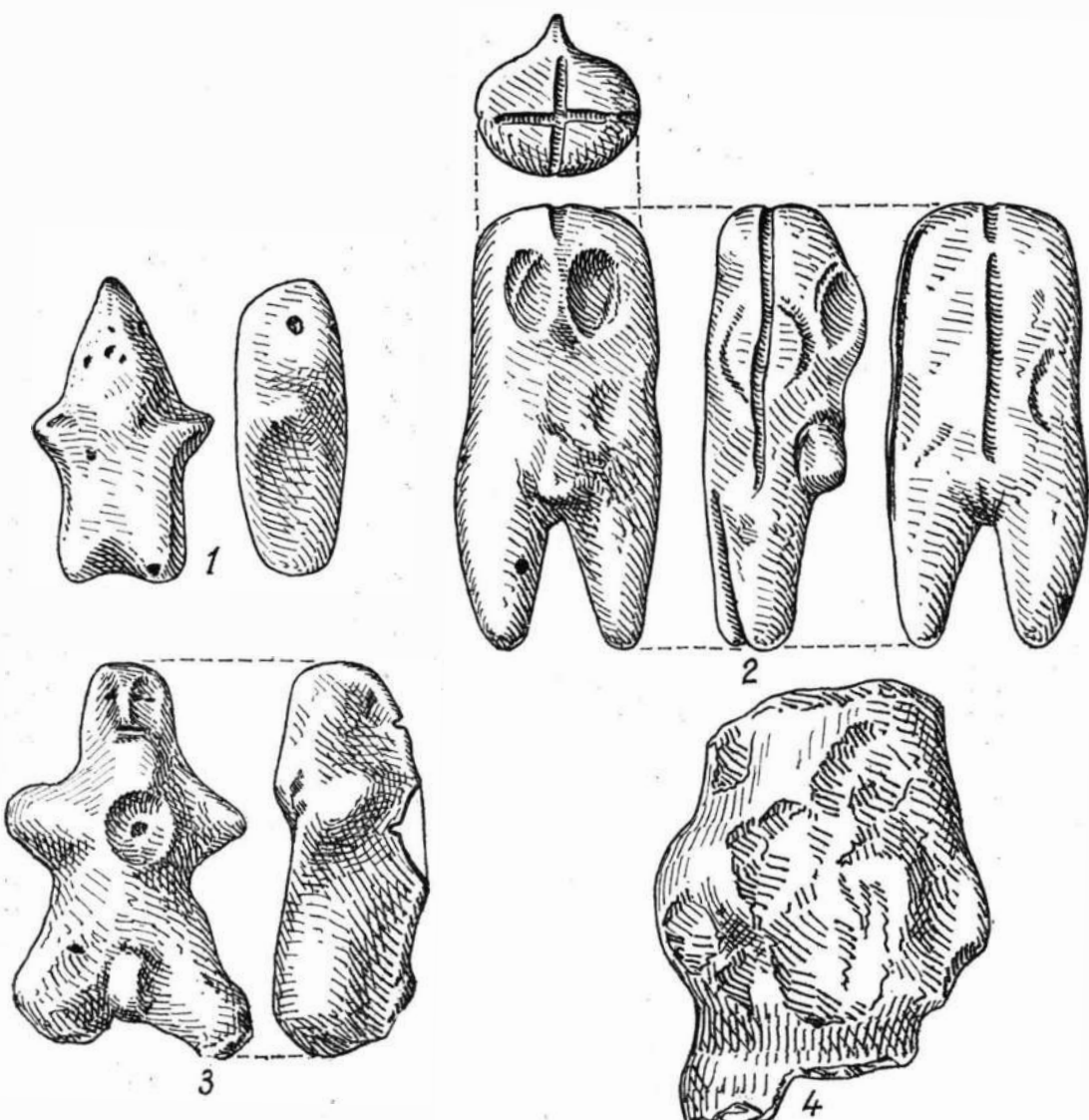


Fig. 1. Pisuș Crășani. Figurine antropomorfe de lut (circa 1/1).

locuire a cetății, în secolul al II-lea î.e.n.³ O figurină similară, de culoare cenușie, a fost descoperită în mormîntul nr. 3 din necropola tracoelenistică de la Apollonia (Sozopol), datat în secolul III î.e.n.⁴

2. Figurină masculină, rudimentară, modelată neglijent din același fel de lut, slab arsă, de culoare brun-gălbuie (fig. 1/2; 2/2, inv. nr. 11023). Capul nu este diferențiat de trunchi, fața este reprezentată schematic prin reliefarea nasului și ochilor în urma presării lutului între două degete. Brațele nu sînt reprezentate. Pe creștet este incizat cu un vîrf neascuțit un semn cruciform, cu prelungiri în părțile laterale și pe spatele figurinei pînă în dreptul șoldurilor. Pasta este crăpată în urma frămîntării. Starea de conservare este bună. Înălțimea piesei este de 57,5 mm. A fost descoperită tot în 1970, pe mamelonul estic, în secțiunea VI, într-o groapă plină cu cenușă și urme de arsură (groapă rituală?). Nu avem indicii pentru datarea ei. Are analogii la Poiana⁵, Ciuculata (Stogul lui Coțofan), Popești⁶ Tinosul⁷, Cetățenii din Vale⁸.

3. Figurină masculină rudimentară, din lut zgrunțuros, arsă incomplet, de culoare brun-roșcată (fig. 1/3; 2/3; inv. nr. 10859). Capul este rectangular, cu arcadele și nasul schițate la fel ca la figurina precedentă. În plus, ochii sînt executați prin înțepare, iar gura printr-o incizie orizontală. Pe creștet se observă două creștături unite aproximativ în forma literei Y. Pe piept a fost executată o adîncitură emisferică, cu fundul ascuțit. Sexul este proeminent. Înălțimea piesei este de 50 mm. A fost descoperită în 1972 pe mamelonul de vest, în secțiunea XI, într-o groapă datată cu ajutorul ceramicii (fragmente de vase cu luciu negru sau brun, lucrate cu mîna, fragmente de cupe „deliene” locale, fragmente de amfore rodiane) în prima jumătate a secolului II î.e.n. Are analogii la Popești⁹, Poiana¹⁰, Răcățau¹¹ și Morești¹².

4. Figurină feminină (?) foarte rudimentară, din pastă grosolană, arsă incomplet și lustruită (fig. 1/4; 2/4; inv. nr. 10860). Este de culoare brun-portocalie și prezintă urme de ardere secundară. Starea de conservare este foarte precară: capul și picioarele lipsesc, iar ceea ce s-a păstrat din trunchi are multe porțiuni desprinse, încît cu greu se mai poate distinge ceva din forma inițială. Secțiunea este ovală. Brațele sînt redade prin două

³ Pentru stratigrafia așezării vezi I. Andrieșescu, ARMSI, seria 3, tom 3, 1924, p. 21—33 și fig. 2—16; V. Părvan, *Getica. O protoistorie a Daciei*, București, 1926, p. 178—182 și fig. 27—38.

⁴ D. Tonceev, *Godišnik Plovdiv*, 3, 1959, p. 124, fig. 83.

⁵ R. și Ec. Vulpe, *op. cit.*, p. 318, fig. 99/2; M. Dumitriu, CNA, 13, 109, 1938, p. 20, fig. 7—10 (două figurine masculine și două feminine).

⁶ R. Vulpe, *Materiale*, 6, p. 318, fig. 12/9. Același mod de realizare a ochilor se constată și pe alte figurine de la Popești (informație A. Vulpe).

⁷ R. și Ec. Vulpe, *Dacia*, 1, 1924, p. 210, fig. 41.

⁸ Informație D.V. Rosetti.

⁹ O figurină foarte asemănătoare, dar de dimensiuni mai mici străpunsă în piept cu o vergea subțire, descoperită în 1954, a fost văzută de noi prin bunăvoința lui A. Vulpe. M. Turcu (*op. cit.*, p. 70) pomenește de o figurină similară cu aceasta, fără a preciza locul descoperirii ei pe teritoriul Bucureștilor socotind-o a fi amuletă; prin bunăvoința domniei sale am putut vedea și celelalte figurine de la Popești, aflate în colecția Muzeului de istorie a municipiului București și care prezintă multe trăsături comune cu figurinele noastre.

¹⁰ R. și Ec. Vulpe, *Dacia*, 3—4, p. 318, fig. 99/1; M. Dumitriu, *op. cit.*, pl. 1/8.

¹¹ V. Căpitanu și V. Ursachi, *op. cit.*, p. 125, fig. 32.

¹² I.H. Crișan, *op. cit.*, pl. 41/6.

proeminente laterale, sinii sînt slab reliefați, avînd porțiunea dintre ei spartă din vechime. Se păstrează pe o înălțime de 54,7 mm. A fost descoperită în 1972 în secțiunea X de pe mamelonul vestic, într-o groapă în care au mai apărut oase de animale, multă cenușă și cărbuni, fragmente de vetre, o pensetă de aramă, un împungător de os, ceramică lucrată cu mîna de dimensiuni mari și în miniatură, fragmente de fructiere cu luciu negru; ceramica lucrată la roată este rară. Piesa se datează în secolul al II-lea î.e.n. Analogii apropiate nu are. După felul în care a fost modelată se apropie de unele figurine masculine de la Poiana¹³, Răcătău și Cuculata.

Figurine antropomorfe și zoomorfe de lut au mai fost descoperite în unele așezări din Moldova (Poiana, Tisești, Răcătău, Băiceni¹⁴, Șcheia¹⁵ și recent în așezarea din secolele I—II e.n. de la Dumbrava, jud. Iași¹⁶), din Transilvania (Tilișca¹⁷, Morești, Sighișoara și Cuculata) și din Muntenia (Tinosul, Popești, Cetățeni, București) — vezi mai sus, nota 1. Cele mai reprezentative sînt figurinele de la Poiana, Popești, Răcătău și Morești. Autorii raportului preliminar de la Poiana încadrau figurinele de acolo în două tipuri, în funcție de gradul în care erau redată detaliile corporale și le datau în perioada Latène III, făcîndu-se analogii cu unele piese asemănătoare din teritoriile locuite de celți în aceeași perioadă¹⁸. În același raport figurinele antropomorfe de la Poiana erau socotite obiecte de cult cu caracter magic, expresie a unei influențe mediteraneene, pătrunse prin filieră romană. În aceeași categorie au fost incluse și figurinele zoomorfe, amuletele de metal, sticlă, os, piatră, coral, cochiliile marine importate, vasele în miniatură și dinții de mistreț și de urs găuriți. Această interpretare a fost împărtășită, în general, și de alți cercetători¹⁹.

În ce privește reprezentările umane, trebuie subliniat faptul că marea majoritate a lor sînt masculine sau fără reprezentarea sexului. Fac excepție unele figurine de la Poiana — vezi mai sus, notele 5,13 — și figurina nr. 4 de la Piscul Crăsani. Aceasta din urmă se păstrează în condiții atît de precare încît atribuirea sexului rămîne încă sub semnul rezervei.

În interpretarea acestor figurine se ridică în capul locului trei probleme: acelea ale *originii*, *datării* și *semnificației* lor.

La stadiul actual al cunoștințelor noastre, cînd multe din figurinele de lut sînt încă nepublicate, este dificil și prematur să se stabilească ori-

¹³ R. și Ec. Vulpe, *op. cit.*, p. 318, fig. 99/1. Un număr de 28 figurine, dintre care 25 feminine, au fost descoperite la Poiana în ultimul nivel, în două funduri de amforă: cf. R. Vulpe, AD, 12, 1931, p. 259—262 și fig. 1—4. Cele 25 de figurine feminine sînt reprezentate cu mîinile legate la spate, iar cele masculine sînt străpunse ritual. Autorul le socotea executate de soldații romani în scopul robirii „in effigie” a unui trib barbar. În orice caz, deși rudimentar aceste figurine nu fac parte din familia celorlalte. Alte două figurine feminine, rudimentare, au fost descoperite la Poiana într-un vas getic împreună cu alte obiecte magice și publicate de M. Dumitriu, *op. cit.*, p. 20, fig. 9—10.

¹⁴ Attila Laszló, AUI, 15, 1969, 1, p. 90—91.

¹⁵ G. Foit, StMatSuceava, 1969, p. 23—36, fig. 8.

¹⁶ Silviu Sanie, Flacăra Iașului, 27 august 1972 — conform notei apărute în buletinul *Muzeu, monumente istorice și de artă. Informații culturale interne*, CID, 6, București, 1972, p. 28—29.

¹⁷ M. Macrea, Oct. Floca, N. Lupu, I. Berciu, *Cetăți dacice din sudul Transilvaniei*, București, 1966, p. 36, fig. 15.

¹⁸ R. și Ec. Vulpe, Dacia, 3—4, 1933, p. 319.

¹⁹ Vezi mai sus nota 1; cf. și H. Daicoviciu, *Dacia de la Burebista la cucerirea romană*, Cluj, 1972, p. 220, 271—272.


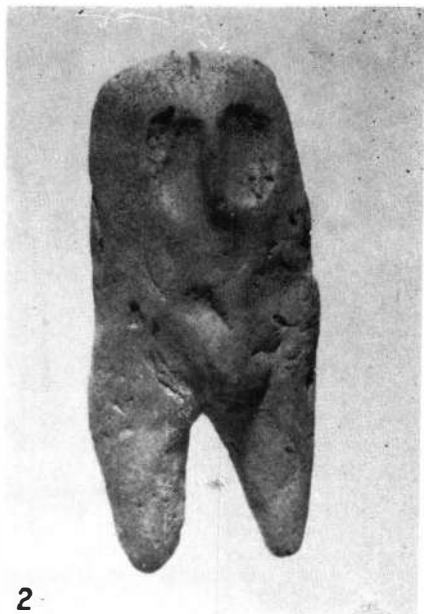


Fig. 2. Piscul Crăsan. Figurine antropomorfe de lut.

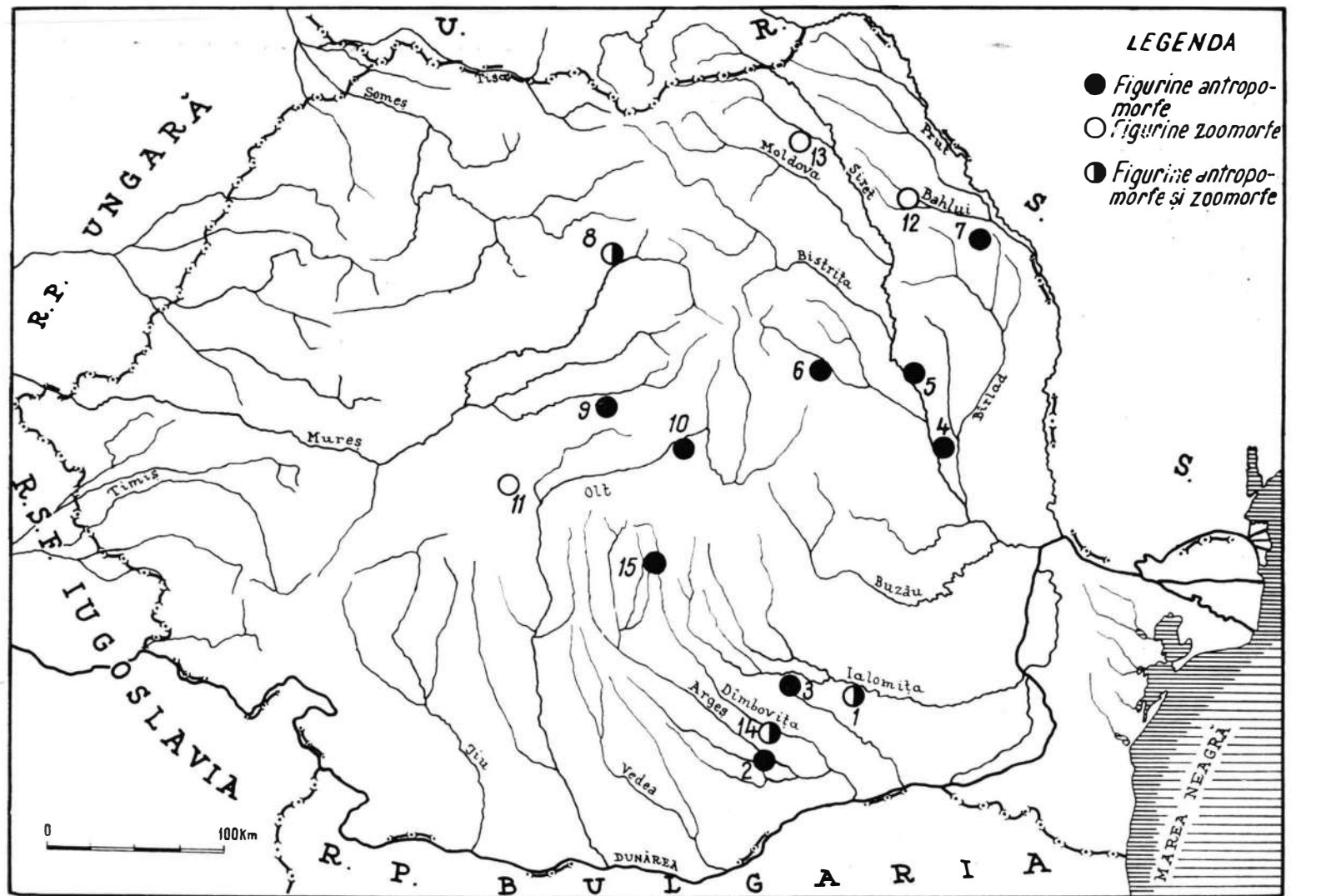


Fig. 3. Harta de răspindire a figurinelor antropomorfe și zoomorfe de lut geto-dacice pe teritoriul României:

1 Piscul Crășnei; 2 Poiești; 3 Tinosu; 4 Poiana; 5 Răcătău; 6 Tisești; 7 Dumbrava; 8 Mărești; 9 Săbășanu; 10 Cuciulata; 11 Tilisca; 12 Băiceni; 13 Scheia; 14 București; 15 Cetățeni.

ginea lor. Se pot preciza însă unele puncte de reper. Astfel, figurinele zoomorfe de lut sînt cunoscute în mediul traco-geto-dac încă din perioada hallstattiană (Lechința de Mureș, Cuci, Teleac ș.a.)²⁰. O figurină socotită antropomorfă și datată în aceeași perioadă a fost descoperită la Popești²¹. În necropolele tumulare din secolele IV—III î.e.n. de pe teritoriul Bulgariei —vezi supra, nota 4 — și de la Zimnicea²² și Cetățeni²³ au fost descoperite numeroase obiecte mărunte modelate din lut, de formă fie piramidală, fie „brăduț”, „semilună cu creștături” ș.a., a căror semnificație nu a putut fi deslușită. Au fost socotite însă piese de cult. Am văzut că în necropola de la Apollonia, în același context cu obiectele mărunte amintite, a apărut și o figurină antropomorfă întru totul asemănătoare cu figurina nr. 1 de la Piscul Crăsani. Pînă acum însă nu se poate stabili o filiație directă a figurinelor geto-dacice din cele hallstattiene.

Figurinele antropomorfe și zoomorfe geto-dacice apar odată cu începutul secolului II î.e.n., și sînt produse în continuare pînă în faza finală a epocii Latene (sec. I—II e.n.).

Pentru a studia semnificația acestor figurine este necesar să urmărim contextul în care apar ele. Am văzut că trei din figurinele de la Piscul Crăsani au apărut în *gropi* alături de alte materiale: cenușă, cărbuni, fragmente de vetre, ceramică locală și de import, vase în miniatură, obiecte de metal și oase de animale. În același context au apărut și figurinele de la Tinosul, Cetățeni, Poiana, Sighișoara ș.a. Radu Vulpe socotește aceste *gropi* ca fiind *gropi rituale*, legate de anumite sacrificii sau de cultul focului; V. Pârvan, R. Vulpe în articole mai vechi, M. Macrea, M. Rusu și alții le-au socotit morminte de incinerare. În fine, D. Protase le acceptă, în general, *caracterul funerar*, făcînd comparații și cu mormintele celtice²⁴. Dată fiind însă complexitatea inventarului acestor *gropi*, ele cu greu ar putea fi deosebite de gropile menajere, bazîndu-ne numai pe forma lor cilindrică — față de gropile „pîlnie”. Alte figurine au apărut în *locuințe*, de obicei în apropierea *vetrei* (figurina nr. 1 de la Crăsani, cea de la Cuciu-lata), în *cuptor* (figurina zoomorfă de la Șcheia), într-un „mic colț de cult” ca la Dumbrava sau îngropate într-un vas conținînd și alte obiecte de caracter magic — ca la Poiana. Iar figurina de la Apollonia, socotită amuletă, a fost descoperită într-un mormînt de incinerare. Singurul element comun în toate aceste contexte este *cenușa* sau, mai exact, *focul* — aspect de care va trebui să se țină seama.

Faptul că nici una din figurinele de la Piscul Crăsani nu este identică cu piese din alte așezări, caracterul lor rudimentar pledează pentru fabricarea lor pe loc. Se știe dealtfel că stațiunea de aici era și un important centru de făurire a ceramicii. La vechile dovezi prezentate de I. Andriesescu s-a adăugat în 1972 descoperirea resturilor unui grătar de la un cuptor de ars oale.

Pentru precizarea semnificației figurinelor geto-dacice din lut este necesară, așa cum am amintit, o studiere amănunțită a *tuturor* figurinelor

²⁰ I. Mitrofan, ActaMN, 4, 1967, p. 436, nota 7, fig. 2/1—3; Se dă și bibliografia mai importantă.

²¹ R. Vulpe și colaboratorii, SCIV, 6, 1955, 1—2, p. 255 și fig. 21/5.

²² Informație A.D. Alexandrescu.

²³ D. Protase, *Riturile funerare la daci și daco-romani*, București, 1972, p. 22—23.

²⁴ *Ibidem*, p. 45—46, 71—74, cu bibliografia.

apărute pînă acum, o inventariere și o eventuală clasificare a lor atît după criteriul stilistic cît și după cel funcțional, legat de contextul în care au apărut. Numai după aceea se va putea trece la cercetarea originii acestor reprezentări, fie ea locală sau de influență străină.

Impresia noastră este că nu trebuie separate în mod arbitrar figurinele antropomorfe de cele zoomorfe, avînd în vedere maniera de executare și contextele asemănătoare în care apar. Cît privește manifestările de caracter ritual sau magic de la Piscul Crăsani, vom putea avea o imagine mai clară asupra lor abia după cercetarea exhaustivă a așezării (atît în interiorul incintei cît și în afara ei) și a necropolei. Anumite indicii nu lipsesc : vasele în miniatură aflate în număr mare, două figurine zoomorfe²⁵ și patru antropomorfe, gropile rituale (încă puțin cercetate), o aplică zoomorfă ș.a. Formele și mai ales detaliile atît de variate ale figurinelor antropomorfe de aici ar putea sugera o funcționalitate diferită a lor și, implicit, o anume complexitate a ritualurilor și superstițiilor locuitorilor de aici.

QUELQUES FIGURINES ANTHROPOMORPHES GÉTIQUES DÉCOUVERTES À PISCUL CRĂSANI (COMM. DE BALACIU, DÉP. DE IALOMIȚA)

RÉSUMÉ

L'Auteur présente quatre figurines anthropomorphes gétiques en terre cuite, découvertes dans la bien connue station gétique de Piscul Crăsani durant les fouilles des années 1970 et 1972. Toutes sont sommairement modelées. La première figurine (fig. 1/1, 2/1) n'a pas le sexe représenté. La seconde (fig. 1/2, 2/2) est masculine, sans bras et n'a pas la tête séparée du tronc ; la moue en est réalisée de manière expéditive et un signe croisé incisé au sommet de la tête se prolonge sur le dos et les côtes. La troisième (fig. 1/3, 2/3), toujours masculine, est plus soigneusement réalisée. On la remarque par une cavité hémisphérique à pointe aiguë pratiquée sur la poitrine. Enfin la quatrième figurine très détériorée (la tête et les pieds lui manquent) est féminine et lustrée. En ce qui concerne les conditions stratigraphiques, la première figurine se trouvait sur le foyer d'une hutte, les autres dans des fosses. Elles sont datées du II^e siècle av.n.è.

Des figurines masculines analogues on a trouvé dans d'autres stations gétiques contemporaines ou plus récentes. Quant à la quatrième figurine elle est jusqu'à présent la seule en son genre.

Tous les chercheurs roumains ont attribué aux figurines anthropo — et zoomorphes gétiques en terre cuite un caractère de culte, magique-religieux. Quoique les simulacres en terre cuite zoomorphes et même anthropomorphes sont connus dans le monde thrace dès le premier âge du fer, une liaison directe entre ceux-ci et les figurines du II^e — siècle av.n.è. est

²⁵ I. Andreișescu *op. cit.*, p. 27.

pourtant prématurée. Pour comprendre la signification des figurines géti-ques il faut d'abord les connaître *en totalité*, avec leurs conditions de découverte. Les figurines connues jusqu'à présent ont été trouvées soit dans des fosses, avec de la cendre, du charbon et des objets de culte ou communs, soit dans des huttes, à côté du foyer, soit dans un pot avec d'autres objets magiques, ce qui indique une liaison avec l'usage du feu.

Les formes diverses sous lesquelles se présentent ces figurines, même dans une seule station, suggéraient une fonctionnalité variée pour cette espèce d'objets. Quant aux figurines de Piscul Crăsani, elles viennent enrichir le répertoire des objets de culte travaillés et découverts ici : des vases en miniature, des fosses rituelles, etc.

EXPLICATION DES FIGURES

Fig. 1. Piscul Crăsani. Figurines antropomorphes en terre cuite (environ 1/1)

Fig. 2. Piscul Crăsani. Figurines antropomorphes en terre cuite

Fig. 3. La carte de la diffusion des figurines anthropomorphes et zoomorphes géto-daces en terre cuite sur le territoire de la Roumaine. 1 Piscul Crăsani ; 2 Popești ; 3 Tinosu ; 4 Poiana ; 5 Răcățiu ; 6 Tisești ; 7 Dumbrava ; 8 Morești ; 9 Sighișoara ; 10 Cuciulata ; 11 Tilișca ; 12 Băiceni ; 13 Șcheia ; 14 București ; 15 Cetățeni.

UN MORMÎNT SARMATIC DESCOPERIT LA LUCIU (JUD. BUZĂU)

DE

VASILE DRĂMBOCIANU

În luna februarie 1973, în partea de nord-est a ostrovului numit „Popina pe Balta mică”, în timpul săpării unei ghețării, a fost descoperit un mormînt de înhumatie¹. Scheletul a fost găsit la adîncimea de 2,5 m. După datele furnizate de descoperitori, scheletul era, foarte probabil, orientat N—S (cu capul la nord), întins pe spate, cu mîinile de-a lungul corpului.

Înventarul mormîntului, pare-se salvat în întregime, cuprinde trei vase, o fusaiolă, precum și mai multe obiecte de podoabă din bronz.

La dreapta craniului se afla un urcior (1); un bol (2) era situat în dreptul labei piciorului stîng, iar lîngă piciorul drept a fost găsită o căniță (3). Pe pieptul defunctului au fost depuse o fibulă și o oglindă de tip sarmatic. La încheietura mîinii stîngi s-a descoperit un obiect de bronz tubular, de un tip greu de definit, în bună măsură și din cauza stării precare de conservare. După informațiile descoperitorilor, clopoțelul și fusaiola ar fi fost găsite între labele picioarelor.

În cele ce urmează vom prezenta pe scurt principalele date relative la obiectele de inventar descoperite.

1. Urcior de tip roman cu o toartă, avînd corpul bitronconic și gura în formă de pilnie (fig. 1/1). A fost lucrat la roată dintr-o pastă fără impurități, omogenă, de culoare roșie-cărmizie. Vasul nu este ornamentat. Dimensiuni: $\hat{I} = 19,3$ cm; diam. max. = 16 cm. O analogie exactă pentru urcior nu am putut găsi.

2. Bol semisferic cu suport inelar, lucrat la roată dintr-o pastă fină (fig. 1/2). Vasul este bine ars, avînd o culoare cenușie uniformă. Dimensiuni: $\hat{I} = 5$ cm; diam. max. = 9,5 cm; diam. fund. = 5 cm. Pe baza unor descoperiri similare tipul ar putea fi datat în secolul al III-lea e.n.².

¹ Acest punct se află la circa 600 m nord de șoseaua care leagă comunele Luciu și Largu și la circa 1 km est de satul Luciu. Mormîntul a fost descoperit de o echipă de muncitori ai „Punctului piscicol” condusă de Ștefan Ion. Descoperirea a fost semnalată Muzeului județean de istorie Buzău de către Ion Boboceă, directorul Școlii generale din Luciu.

² Bucur Mitrea, SCIV, 13, 1962, 2, p. 433 și fig. 2/2.

3. Căniță romană cu buza evazată și corp aproape sferic prezentînd coaste horizontale (fig. 1/3). Toarta, ruptă din vechime, nu a fost găsită. Vasul este lucrat la roată dintr-o pastă cu un procentaj mai ridicat de



Fig. 1. Luciu, jud. Buzău. Ceramică romană din mormintul sarmatic: 1 urcior; 2 bol; 3 căniță (circa 1/2 mărime naturală).

nisip și a fost ars uniform, căpătînd culoarea galbenă-portocalie. Dimensiuni: $\hat{1} = 8,5$ cm; diam. max. = $8,5$ cm. Forma și tehnica de lucru sînt caracteristice, mai curînd, secolului al III-lea e.n.³

³ Un vâscior asemănător a fost descoperit la Govora, doar că acesta avea coaste numai pe partea superioară, vezi Gh. I. Petre, SCIV, 19. 1960, 1, p. 151, fig. 3/4.

4. Fusaioală tronconică lucrată din pastă fină de culoare cenușie (fig. 2/1). Dimensiuni: $\hat{I} = 2$ cm; diam. = 3 cm. Fusaiole de acest fel au fost descoperite într-o serie de necropole sarmate de pe teritoriul țării noastre ⁴.

5. Fibulă din sîrmă de bronz cu resort scurt (patru spire) și cu coarda trecută pe după capul arcului (fig. 2/2). Arcul este înalt și se termină într-un picior cu pinten și portagrafă înaltă. Dimensiuni: $\hat{I} = 3,1$ cm; lung. = 6,8 cm. Este un tip deosebit de fibulă de epocă romană, pentru care nu am putut găsi analogii exacte. În ceea ce privește forma resortului, cunoaștem o analogie în mormîntul de la Șendreni, datat de I.T. Dragomir în prima jumătate a secolului al III-lea. e.n. ⁵.

6. Oglindă de bronz fragmentară (fig. 2/3). Pare a fi fost spartă cu ocazia descoperirii, aproximativ o jumătate din ea pierzîndu-se cu această ocazie. Este de tipul obișnuit sarmatic, de formă rotundă cu mîner scurt dreptunghiular găurit. Pe marginea oglinzii se mai poate recunoaște chenarul în relief, în schimb forma tamgalei care ar fi trebuit să ocupe centrul ei nu mai poate fi observată datorită proastei stări de conservare. Pe teritoriul țării noastre astfel de oglinzi apar frecvent în necropolele sarmatice și carpice din secolul al III-lea e.n. ⁶.

7. Clopoșelul din bronz este de formă piramidală, prevăzut cu urechiușă pentru atîrnat (fig. 2/4). Limba este din fier. Dimensiuni: $\hat{I} = 3,9$ cm; baza = $2,4 \times 2,4$ cm. Clopoșei piramidali se întîlnesc frecvent în mormintele sarmate din secolele II—III e.n. din sud-vestul U.R.S.S. și de pe teritoriul României. Menționăm descoperirile de la Largu, Șendreni ⁷, Valea Lupului ⁸.

8. Obiect tubular din tablă de bronz, prevăzut la capăt cu un nit transversal (fig. 2/5). În ciuda stării de conservare foarte proaste se poate presupune că avem de-a face cu una din acele piese de inventar care apar în necropolele de epocă romană, a căror utilizare nu a putut fi pînă în prezent precizată. O piesă asemănătoare a fost descoperită în mormîntul sarmatic de la Focșani ⁹.



Analiza inventarului ne arată că mormîntul descoperit la Luciu a aparținut unei femei ¹⁰. Că acest mormînt făcea parte dintr-un grup, respectiv dintr-o necropolă mai mare, o dovedesc relatările mai multor locuitori din Luciu, după care, în urmă cu 2—3 ani, în același loc, ar mai fi fost descoperite schelete umane, lipsite însă de inventar. Pînă în prezent aceste informații nu au putut fi verificate prin întreprinderea unei săpături sistematice.

⁴ Gh. Diaconu, SCIV, 14, 1963, 2, p. 323 și fig. 3/4.

⁵ I. T. Dragomir, Rev. Muz., 4, 1968, p. 363—365.

⁶ I. T. Dragomir, Materiale, 5, 1959, p. 478, fig. 4/10 și 4/11; Gh. Diaconu, *op. cit.*, p. 325, fig. 1/3, p. 327, fig. 2/6, p. 332, fig. 4/4; B. Mitrea, *op. cit.*, p. 432, fig. 1; Gh. Bichir, *Cultura carpică*, București, 1973, pl. 173 și 174.

⁷ I. T. Dragomir, Materiale, 5, p. 478, fig. 4/9, p. 479.

⁸ M. Dinu, AUI, secț. III, 1955, 1—2, p. 80, fig. 10/6.

⁹ S. Morintz, Dacia, N.S., 3, 1959, p. 451—471, fig. 4/4.

¹⁰ În momentul sosirii noastre la fața locului, scheletul uman era deja distrus și amestecat cu pămînt, neputîndu-se recupera.

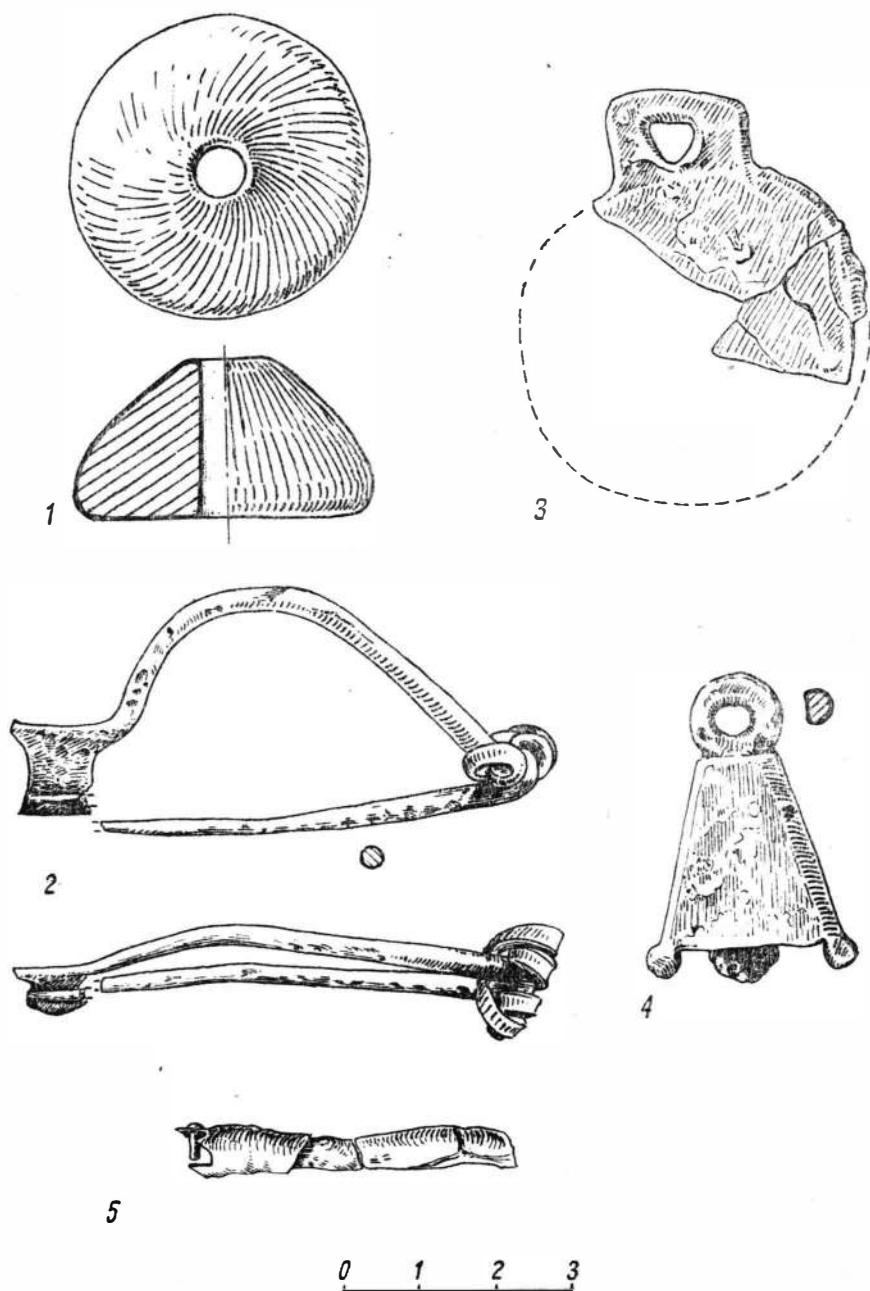


Fig. 2. Luciu, jud. Buzău. Inventarul mărunț al mormîntului sarmatic: 1 fusaiolă; 2 fibulă; 3 oglindă-pandativ; 4 clopoțel; 5 obiect tubular. 1 lut ars; 2, 3, 5 bronz; 4 bronz și fier (mărimă naturală).

Ținînd seama de ritul funerar, precum și de tipologia obiectelor de inventar, putem încadra mormîntul de la Luciu în seria mormintelor sau necropolelor sarmate contemporane de pe valea Călmățuiului și de pe linia Dunării muntene. Acestea constituie un orizont denumit Țirgșor-Oltenița-Călmățui și sint datate în prima jumătate a secolului al III-lea e.n.¹¹.

UNE TOMBE SARMATE DÉCOUVERTE À LUCIU (DÉP. DE BUZĂU)

RÉSUMÉ

Au lieu-dit « Popina pe Balta mică », situé à 600 m au Nord de la route Luciu-Largu et à 1 km Est du village de Luciu, on a découvert par hasard une tombe d'inhumation. L'inventaire de cette tombe comprend trois vases romains, une fusaïole, une fibule, un miroir-pendentif, une clochette de forme pyramidale et un objet tubulaire fragmentaire en bronze.

L'analyse de l'inventaire archéologique indique que cette tombe appartenait à une femme. Le rite funéraire, aussi bien que la typologie des objets, rangent la découverte de Luciu parmi les tombes et les nécropoles sarmates de l'horizon dit Țirgșor-Oltenița-Călmățui, daté de la première moitié du III^e siècle de n.è.

EXPLICATION DES FIGURES

Fig. 1. Luciu, dép. de Buzău. Poterie romaine découverte dans la tombe sarmate : 1 cruche ; 2 bol ; 3 cruchon (environ 1/2 grandeur naturelle).

Fig. 2. Luciu, dép. de Buzău. Objets trouvés dans la tombe sarmate : 1 fusaïole ; 2 fibule ; 3 miroir-pendentif ; 4 clochette ; 5 objet tubulaire. 1 terre cuite ; 2, 3, 5 bronze ; 4 bronze et fer (grandeur naturelle).

¹¹ Gh. Diaconu, *op. cit.*, p. 339.

CONTRIBUȚII LA CUNOAȘTEREA MOTIVELOR CERAMICII ORNAMENTALE MEDIEVALE MOLDOVENEȘTI *

DE

EUGENIA NEAMȚU

În ultimele decenii s-au înregistrat succese importante în studierea diferitelor probleme, mai puțin cercetate în trecut, din istoria evului mediu românesc. În acest vast domeniu de cercetare, arheologia medievală, alături de alte discipline, a adus o contribuție, deloc neglijabilă, la cunoașterea culturii materiale și spirituale a satului și orașului moldovenesc. Astfel, datele arheologice permit, alături de cele scrise, o apreciere mai exactă a nivelului de dezvoltare atins de îndeletnicirile agricole, de meșteșuguri, de dezvoltarea comerțului etc.

În urma cercetărilor arheologice efectuate în diferitele așezări rurale și urbane, ca și la anumite curți boierești și domnești, s-au putut face observații prețioase cu privire la sistemul de construcție al locuințelor. S-a constatat că, în afară de locuințele modeste ale sătenilor și ale unor orășeni, s-au construit și altele, din piatră sau din lemn, mai confortabile și mai spațioase, cum ar fi cele ale domnilor, boierilor și chiar ale unor orășeni mai înstăriți.

Distruse în majoritatea lor prin incendiu, arareori s-au păstrat unele indicii privind mobilierul sau alte elemente de decor interior. N-au putut fi însă distruse materialele ceramice; elementele decorative de interior ne edifică, într-o oarecare măsură, asupra gustului artistic și concepțiilor despre frumos ale stăpînilor acestor locuințe.

Asemenea materiale, utilizate de altfel și la decorarea exterioarelor bisericilor, sub formă de discuri și ciupercuțe, nu au rămas în afară preocupărilor unora dintre cercetătorii noștri. S-au făcut observații, nu lipsite de interes, cu privire la proveniența acestor materiale, evidențiindu-se frumusețea și varietatea decorului și a cromaticii lor. În mod obișnuit, nu s-a încercat să se deschidă, pe baza studierii atente a anumitor reprezentări, căi spre cunoașterea orizontului gândirii celor le-au creat și utilizat.

* Comunicare ținută în ședința din 3 aprilie 1973 a Secției de arheologie a Institutului „A.D. Xenopol” Iași.

Trebuie, de la bun început, să arătăm că inventarul ceramic la care ne referim se distinge nu numai prin frumusețe, ci și printr-o mare varietate de motive. Alături de cele geometrice, aflate evident în legătură cu arta populară, de unele reprezentări heraldice, scene de cavaleri — acestea din urmă specifice mai ales mediului domnesc și boieresc — se întîlnesc, de asemenea, reprezentări umane, precum și păsări și animale, pentru care nu se pot găsi întotdeauna, cu ușurință, semnificații. Uneori, ca sursă de inspirație a putut servi *Fiziologul*, o curioasă carte de științe naturale, cu o largă circulație în Europa medievală¹.

Considerăm că meșterilor olari, specializați în modelarea ceramicii decorative, în afară de sursele de inspirație deja amintite, le-au stat la îndemînă și altele, izvorite din viața de toate zilele a mediului ambiant, ca și din nesecatul și bogatul tezaur al folclorului nostru, mult mai accesibil unei tratări plastice.

De un interes aparte considerăm a fi motivul înfățișat pe o placă ceramică (reprezentînd un grup de trei figuri), descoperită pe teritoriul orașului Iași, în vara anului 1961, cu ocazia săpăturilor pentru fundația Liceului nr. 6 „V. Alecsandri”, de pe strada Costache Negri (fig. 1). Piesa aflată în discuție a fost datată, pe baza asocierii ei cu două tezaure mone-tare, în secolul al XVI-lea.

Lucrată dintr-o pastă ce conține ca degresant nisip în compoziție arsă la roșu-gălbui, această placă, nesmălțuită, are forma dreptunghiulară, cu $\bar{1} = 26$ cm, $l = 19$ cm și grosimea, cu tot cu margine, de 3,2 cm. Piesa la care ne referim nu a fost prevăzută cu gardină; ea prezintă pe spate doar amprente degetelor meșterului care a apăsat lutul în tipar. În această situație, este mai greu de precizat funcția pe care placa a îndeplinit-o în locuința orășenească în care a fost descoperită.

Prima dintre cele trei figuri, ce constituie motivul acestei piese, este dispusă în semiprofil, spre centrul plăcii, și înfățișează un urs cîntînd dintr-un cimpoi. Cea de a doua figură, mai mică, situată pe un alt plan, dispus în partea centrală, dar inferioară a plăcii, reprezintă un bovideu bătînd toba. În partea stîngă a plăcii (dreapta figurii), situată aproximativ pe același plan cu prima, se află cea de a treia figură, înaripată, redată din față și numai cu capul întors spre prima figură.

Cu privire la placa respectivă, într-o lucrare colectivă, am exprimat părerea că scena înfățișată ar fi inspirată din folclorul moldovenesc².

¹ Alcătuită în Egipt, după unii cercetători în secolul al II-lea e.n. (N. Cartoian, *Cărțile populare în literatura românească*, I, București, 1929, p. 190), după alții în secolul al IV-lea e.n. (Al. Piru, *Literatura română veche*,² București, 1962, p. 230; idem, în *Istoria literaturii române*, I, București, 1964, p. 496), trece în Bizanț și apoi în Occident, unde, sub numele de *Bestiarii*, s-a bucurat de o largă popularitate împrumutînd artei medievale o serie de motive decorative (N. Cartoian, *op. cit.*, p. 190). Viețuitoarele descrise în *Fiziolog* erau apoi interpretate ca simboluri ale unor idei morale și religioase (*Ibidem*, p. 188). Astfel, de pildă, scena pelicanului care își sfîșie pieptul, pentru ca din singele lui să-și hrănească puii, înfățișată la noi pe o cahlă datînd din secolul al XVI-lea (B. Slătineanu, P. Stahl, P. Petrescu, *Arta populară în Republica Populară Română. Ceramica*, București, 1958, p. 22, fig. 18; B. Slătineanu, *Ceramica feudală românească*, București, 1958, p. 103—104 și fig. 93), considerată a fi un blazon sau o reprezentare a bisericii catolice (*ibidem*, p. 104 și nota 1), poate fi interpretată, în lumina *Fiziologului*, ca avînd un sens mistic, înfățișînd pe Iisus' (N. Cartoian, *op. cit.*, p. 189).

² Al. Andronic, Eugenia Neamțu și Stela Chepte, *Arh.Mold.*, 9 (în pregătire).



Fig. 1. Iași — Sf. Sava. Placă din ceramică înfățișând o scenă folclorică.
<https://biblioteca-digitala.ro>

Ulterior, ea a mai fost considerată drept reprezentarea unei fabule sau a unui spirit de frondă în mediul feudal oiășenesc³.

Se știe că, atît în antichitate cît și în evul mediu, motivul animalelor cîntînd din instrumente muzicale apare pe o arie destul de largă, dar problema, deosebit de complexă, nu-și găsește locul în cadrul unui simplu articol. În stadiul actual al cercetărilor, lipsesc, cel puțin deocamdată, argumentele care să ne permită să admitem că, meșteșul care a executat placa decorativă de care ne ocupăm, a avut la dispoziție un model străin. Mai plauzibilă ni se pare ipoteza după care acesta s-a putut inspira din bogatul nostru folclor, ale cărui rădăcini se află împlintate adînc în trecut.

Datinele legate de sărbătorile de iarnă, și în special cele specifice Anului Nou, sînt, fără îndoială, cele mai frumoase și mai variate. S-a stabilit deja, pe baza unui studiu amănunțit, că acestea sînt deseori un amestec între tradițiile și credințele păgîne cu cele creștine și cu multe reminiscențe din antichitatea greco-romană⁴. S-a perpetuat pînă în zilele noastre, în ciuda unei dîrze opoziții din partea bisericii oficiale, și obiceiul deghizărilor practicat cu prilejul Anului Nou⁵.

La prima vedere scena înfățișată pe placa în discuție, descoperită la Iași și datată în secolul al XVI-lea, ar putea fi interpretată drept o redare plastică a acestui obicei folcloric, atît de caracteristic pentru Anul Nou.

O examinare mai atentă, însă, a figurilor amintite ne obligă să acceptăm concluzia că, în cazul aflat în discuție, nu avem de a face cu niște personaje umane deghizate în animale, oricît de tentantă ni s-ar părea această soluție, ci pur și simplu cu animale, dintre care unele reale, altele, se pare, fantastice. Astfel, atît schițarea în mare a siluetei figurilor cît și felul de redare a membrilor anterioare și posterioare ale acestora sînt suficiente elemente pentru a îndepărta definitiv presupunerea că aici am avea de-a face cu figuri umane. Sînt animale ce îndeplinesc doar unele funcții umane și anume ursul cîntă din cimpoi, bovidul bate toba, iar cel de al treilea animal, pare a schița o mișcare de dans.

Se pune întrebarea, firească dealtfel, care este sensul acestei reprezentări, de vreme ce ipoteza travestirii în animale nu mai poate fi acceptată?

Folcloriștii noștri au consemnat credința după care în noaptea Anului Nou animalele îndeplinesc anumite funcții umane. Astfel, se relatează, în această noapte, animalele, întocmai ca oamenii, comunică între ele prin viu grai⁶. Se considera însă că cine se încumeta să asculte o atare convorbire își pierdea viața⁷.

³ Al. Andronic, Comunicare ținută în cadrul Institutului de istorie și arheologie „A. D. Xenopol” din Iași.

⁴ P. Caraman, *Substratul mitologic al sărbătorilor de iarnă la români și slavi*, Extras din Arhiva, XXXVIII (1931), Iași, 1931, p. 4. Se știe că la traci, greci și romani au fost foarte populare unele sărbători, ca de pildă cele care aveau loc în cinstea lui Dionys Tracicul, Leneele, și cele de la Calendele lui Ianuar, caracterizate printr-o mare veselie, de la care nu lipseau nici deghizările (*Ibidem*, p. 1 și urm.).

⁵ *Ibidem*, p. 43 și urm.

⁶ Șezătoarea. Revistă pentru literatură și tradițiuni populare, I, 1893, 11—12, p. 292; S. Fl. Marian, *Sărbătorile la români*, I, București, 1898, p. 5.

⁷ Șezătoarea, I, p. 292—293; S. Fl. Marian, *op. cit.*, p. 5.

Avîndu-se în vedere datele menționate mai sus, considerăm că nu este lipsită de temei afirmația, conform căreia scena de pe placa în discuție reprezintă tocmai un atare moment folcloric, specific nopții Anului Nou⁸.

Faptul că o asemenea credință, cu largă răspîndire în mediul rural, apare și în mediul urban, la Iași, nu trebuie să ne surprindă. Transformarea unei așezări rurale într-o așezare urbană n-a atras după sine schimbarea totală și bruscă a concepției locuitorilor ei. Creațiile folclorice, cu adînci rădăcini în trecut, au continuat să se bucure, cel puțin în anumite cercuri ale mediului urban, de o largă răspîndire. Dacă în mediul rural ele s-au transmis numai prin viu grai, în orașe, unde în genere nivelul cultural a atins limite mai înalte, a devenit posibilă transpunerea unor obiceiuri în domeniul, mai pretențios, al creației plastice.

Este foarte probabil că aceste credințe populare, astfel reprezentate, găseau admiratori nu atît în rîndul feudalilor, cît mai ales în mediul orășenilor în amintirea cărora mai erau încă vii credințele străbune.

Placa decorativă descoperită la Iași, care face obiectul cercetării noastre, prezintă valoarea unui document și pentru un capitol, încă insuficient cercetat la noi, privind istoria muzicii populare. Animalele înfățișate aici se slujesc de instrumente muzicale, ca cimpoiul și toba, larg utilizate în epoca feudală. Dealtfel, pentru această vreme, cimpoiul constituia un instrument muzical care se bucura de o largă prețuire în cele mai diferite medii sociale din Moldova. Nu întîmplător el apare și pe unele cahle descoperite nu numai în locuințele orășenilor, ci și în cele ale domnilor. Prezența unor asemenea cahle, încă din secolul al XV-lea, la curțile domnești din Iași, Suceava și Hirău este semnificativă în această privință⁹.

Descoperirile arheologice din ultima vreme ne-au pus în fața unor mărturii destul de importante privind istoria evului mediu românesc. Lucrările de clasificare și prezentare a acestor materiale trebuie, după părerea noastră, considerate doar ca o primă etapă pe drumul, mult mai anevoios, al înțelegerii și reconstituirii trăsăturilor specifice ale culturii materiale și spirituale medievale moldovenești. Pentru a atinge acest ultim obiectiv, de importanță majoră, este necesară, nu numai investigarea izvoarelor istorice scrise, ci și a unor surse de informare din alte domenii de cercetare, în mod obișnuit mai puțin utilizate.

CONTRIBUTION À L'ÉTUDE DES MOTIFS DE LA CÉRAMIQUE ORNEMENTALE MOLDAVE DU MOYEN-ÂGE

RÉSUMÉ

L'Auteur se propose d'expliquer la signification de l'image reproduite sur un carreau décoratif non émaillé, datant du XVI^e siècle, découvert à

⁸ O interpretare identică s-a dat unei scene asemănătoare, provenind de la Tell-Halaf. Scena de la Tell-Halaf, mai amplă, sculptată în piatră, înfățișează mai multe animale, printre care un leu, un măgar, un urs, o gazelă, o maimuță, un cline, un lup etc., dintre care unele cîntă la instrumente muzicale, în vreme ce altele dansează sau poartă băuturi în coji de fructe (Atlantis. Länder, Völker, Reisen, Jahrgang, 4, Zürich, 1932, p. 630). S-a admis, într-o lucrare recentă, că sculptura de la Tell-Halaf reprezintă animale care, cu ocazia sărbătorii Anului Nou, își schimbă rolurile, exercitînd funcții omenești (M. Riemschneider, *Lumea hiliților*, București, 1967, p. 177 și pl. 80/3).

⁹ Al. Andronic, Eugenia Neamțu și M. Dinu, *ArhMold*, 5, 1967, p. 242 și fig. 47/3-4.

Jassy en 1961, au cours des excavations faites pour la construction d'une école.

L'image reproduit trois figures : un ours jouant d'une cornemuse, une bête bovine frappant un tambour et un animal fantastique ailé et dansant. Selon l'Auteur, ces trois figures ne représentent pas des êtres humains déguisés. Se fondant sur des données du folklore, il soutient que cette image représente des animaux accomplissant des actes que des êtres humains pourraient faire à l'occasion de la nouvelle année, notamment jouer d'instrumentes de musique et danser.

La scène reproduite sur le carreau fournit des renseignements sur certains aspects, encore peu connus, de la culture spirituelle de la société moldave au Moyen-Âge.

EXPLICATION DES FIGURES

Fig. 1. Jassy — Sf. Sava. Carreau décoratif de céramique d'intérieur représentant une scène du folklore.

Dacoromania. Lahrbuch für östliche Latinität, 1, 1973, Ed. Paul Miron, Freiburg/München, Edit. Karl Alber.

Pentru cititorul interesat în progresele cercetării istoriei vechi și medievale timpurii a patriei, apariția lucrării de față reprezintă un deziderat împlinit, ea constituind concentrarea celor mai noi și mai argumentate date în legătură cu istoria Daciei după 271. Așa cum arată parțial și titlul, volumul reprezintă o culegere de lucrări din mai multe domenii (istorie, arheologie, lingvistică și etnografie) ale unor reprezentanți ai școlii românești și din străinătate care se ocupă de istoria Daciei într-un moment când viața ei în cadrul Imperiului roman s-a încheiat. Prilejul alcătuirii volumului l-a constituit colocviul societății „Mihai Eminescu” care a avut loc la Freiburg în decembrie 1971 cu tema: *Dacia după edictul lui Aurelianus (271) și nașterea poporului român*. Inițiatorul colocviului și redactorul principal al volumului de comunicări a fost prof. Paul Miron de la Universitatea din Freiburg. Un grup destul de mare de cercetători (istorici și filologi) semnează articole în acest volum.

Înainte de a face câteva observații asupra lucrării în general vom face o foarte scurtă trecere în revistă a sumarului cărții. Volumul are patru părți: istorie, arheologie, lingvistică și etnografie. Prima și cea de-a treia parte sînt cele mai ample.

Istorie: Vl. Iliescu, *Die Räumung Dakiens und die Anwesenheit der romanischen Bevölkerung nördlich der Donau im Lichte der Schriftquellen*, p. 5—28; A. Bodor, *Emperor Aurelian and the Abandonment of Dacia*,

p. 29—40; R. Vulpe, *Considérations historiques autour de l'évacuation de la Dacie par Aurelien*, p. 41—51; E.K. Chrysos, *Gothia romana. Zur Rechtslage des Föderatlandes der Westgoten im 4. Jh.*, p. 52—64; T. Zawadski, *L'idée de la reconquête de la Dacie*, p. 65—68; Em. Popescu, *Das Problem der Kontinuität in Rumänien im Lichte der epigraphischen Entdeckungen*, p. 69—77; I. Donat, *La vie pastorale chez les Roumains et ses problèmes*, p. 78—103; Șt. Ștefănescu, *Les premières formations étatiques sur le territoire de la Roumanie*, p. 104—113; S. Papacostea, *Selbstwusstsein oder eingeführtes Streugut: der Romanitätsgedanke der Rumänen im Mittelalter*, p. 114—123; A. Ambruster, *Sinn und Bedeutung des Begriffs „Romania“ im rumänischen Mittelalter*, p. 124—134.

Arheologie: K. Horedt, *Das archäologische Bild der romanischen Elemente nach der Räumung Dakiens*, p. 135—148; D. Tudor, *Preuves archéologiques attestant la continuité de la domination romaine au nord du Danube après l'abandon de la Dacie sous Aurelien (III^e—V^e siècle)*, p. 149—161; M. Petrescu-Dîmbovița, *Die wichtigsten Ergebnisse der archäologischen Forschung über den Zeitraum von 3.—10. Jh. östlich der Karpaten*, p. 162—173.

Lingvistică: Al. Rosetti, *Considérations sur la formation de la langue roumaine*, p. 177—182; P. Miron, *Die rumänische*

SCIVA, tomul 25, nr. 2, București, 1974, p. 315—324.

Sprachgemeinschaft, p. 183 — 188; I. I. Russu, *Die autochthonen Elemente im Wortschatz der rumänischen Dialekte*, p. 189 — 196; C. Poghir, *Sur les éléments de substrat du roumain*, p. 197 — 209; S. Stati, *Le Latin oriental et la reconstruction du roumain commun*, p. 210 — 214; A. Avram, *Sur le caractère roman de la phonétique et de la phonologie du roumain*, p. 215 — 221; M. Caragiu — Marioțeanu, *Les idiomes romans sud-danubiens du point de vue typologiques*, p. 222 — 227; G. Schramm, *Der rumänische Name der Donau*, p. 228 — 236; I. Ronca, *Presunti o probabili iranismi nell'onomastica daco-getica secondo la Geografia di Tolomeo*, p. 237 — 251.

Etnografie : M. Pop, *Genuine romanische Elemente in der rumänischen Volkstradition*, p. 255 — 262; D. Pop, *La question de l'héritage latin dans le folklore roumain*, p. 263 — 269.

La sfârșit volumul are indici : I, de autori și nume de persane; II, de toponime și nume de popoare.

Așa cum reiese din sumar, autori, reprezentând cercetarea noastră, alături de specialiști din străinătate care se ocupă de problema romanității orientale, încearcă să completeze, să explice prin puncte noi de vedere (rezultate ale celor mai recente cercetări) condițiile, felul și data când s-a făcut retragerea administrației romane din Dacia, situația acestui teritoriu în perioada următoare acestui eveniment. Sunt prezentate deci aspecte ale procesului de formare al poporului și limbii române și moștenirea tradițională în legătură cu acest eveniment. Din punct de vedere cronologic evenimentele se opresc la apariția primelor formații statale românești. Este pentru prima dată când se încearcă o asemenea „concentrare“ de forțe în legătură cu problema continuității daco-romanilor, prima însumare a tuturor factorilor cercetării care pot aduce contribuții la această temă. De aceea apariția volumului este foarte importantă. Desigur că acest început frumos va fi continuat și apelându-se la toți specialiștii științelor respective se vor putea aduce noi contribuții în legătură cu problema continuității.

Părăsirea Daciei, retragerea administrației și trupelor romane reprezintă din punct de vedere istoric o frângere bruscă a existenței unor provincii romane (cele trei Dacii). Dar acest eveniment nu a însemnat nici o clipă încetarea legăturilor între populația rămasă aici și Imperiul roman. Ba mai mult, este evident că nici romanii nu au renunțat la stăpânirea unor părți din Dacia pentru siguranța graniței lor pe fluviu. Motivul care ne-a îndemnat să prezentăm volumul este contradicția dintre două articole semnate de T. Zawadzki, *L'idée de la reconquête de la Dacie*, p. 65 — 68 și respectiv D. Tudor, *Preuves archéologiques attestant la continuité de la domination romaine au nord du Danube après Aurelien (III^e — V^e siècle)*, p. 149 — 161. D. Tudor susține pe bună dreptate și cu dovezi incontestabile, că după Aurelian au fost efectuate recuceriri de teritorii la nord de Dunăre în Oltenia. Teza domniei sale reprezintă un punct de vedere al istoriografiei românești acceptat de mulți ani¹. T. Zawadzki înclină să creadă că recucerirea Daciei a fost mai mult o „idee“ decât o realizare, că ea a fost limitată numai la partea de sud a Olteniei, și că opinia publică românească însăși (!!) nu pare a considera această recucerire decât un succes efemer și nu o veritabilă ocupare a Daciei.

De la bun început trebuie să afirmăm că ne situăm pe o poziție opusă „ideii“ că recucerirea Daciei a rămas doar o „idee“, și că opinia publică românească ezită în a crede că s-au efectuat recuceriri reale la nord de fluviu. În primul rând trebuie să pornim de la fapte: retragerea romanilor din Dacia nu a fost un eveniment izolat, ea s-a făcut după mijlocul secolului al III-lea în condiții când imperiul a trebuit să renunțe la mai multe teritorii (părți din Germania Inferior, Agri Decumates — teritoriul dintre

¹ D. Tudor, *RIR*, 10, 1940, p. 216 — 225; I. I. Russu, *Miscellanea Dacica. Constantin cel Mare Dacicus*, AIIN, 11, 1946 — 1947, p. 18 (extras); D. Tudor, *Istoria României*, I, București, 1960, p. 647 — 665; idem, *Oltenia romană*³, București, 1968, p. 425 — 459; M. Macrea, *Viața în Dacia romană*, București, 1969, p. 464 — 474.

Dunăre și Rin —, Mesopotamia etc.). Nu trebuie uitat că dintre regiunile amintite Dacia este ultima din care se retrag romanii. Nici nu se știe astăzi cu precizie dacă toată Dacia a fost „părăsită” sau numai părți din ea. Începând cu Aurelianus încă, împărații romani au părăsit defensivă la granițe, purtând acțiuni intense pentru a readuce imperiul în hotarele sale mai vechi. Culmea redresării teritoriale este atinsă în timpul tetrarhiei și sub Constantin cel Mare. Acum sînt recucerite parțial sau în întregime teritoriile pierdute în timpul crizei militare de la mijlocul secolului al III-lea. Recucerirea Daciei nu este amintită numai de un singur izvor. Pot fi folosite mai multe surse antice pe această temă, iar dacă ne îndoim de veridicitatea datelor oferite de izvoare în legătură cu Dacia (așa cum face T. Zawadski) atunci trebuie să facem acest lucru pentru toate teritoriile în discuție. Or, acest lucru ar fi deosebit de greu. Punînd în discuție greutatea unor argumente arheologice (pe care T. Zawadski pare a nu le cunoaște) în legătură nu numai cu Oltenia ci și cu Banatul, atunci devine foarte greu să se mai susțină că recucerirea Daciei a fost numai o idee. Dealtfel trebuie să recunoaștem că a fost o „idee” foarte frumcasă de vreme ce a durat aproape 75 de ani! Interpretarea în acest fel a unui izvor, necadrarea (și poate chiar necunoașterea) contextului istoric în legătură cu anumite regiuni și evenimente și îndeosebi ignorarea celor mai noi rezultate ale cercetării pot duce la astfel de ipoteze greșite. D. Tudor susține ipoteza recuceririi părții de sud a Olteniei argumentînd cu înălțirea apărării liniei Dunării cu fortificații situate la nord de fluviu și cu existența unei zone în care apar în chip constant urme arheologice databile în secolele IV și V². Argumentele domniei

sale sînt actuale pentru cunoștințele noastre de astăzi. Același lucru se poate susține însă și despre Banat. Cercetările mai vechi efectuate în Banat și cele mai recente executate mai ales în zona Porților de Fier au scos la iveală câteva fortificații construite pe malul stîng al fluviului la sfîrșitul secolului al III-lea, sau care sînt refăcute în această perioadă³. Cercetări arheologice și descoperiri monetare mai vechi sau mai noi indică existența în Banat a unei circulații monetare foarte intense după data retragerii romanilor din Dacia și pînă la sfîrșitul secolului al IV-lea⁴. Este de ajuns cred, să amintesc că au fost descoperite aici monede din perioada mai sus amintită în 72 de puncte (localități), iar în 22 de puncte au fost descoperite 28 de tezaure monetare (cele mai multe conștinîd fiecare din cel puțin 1 000 de piese). Cum e și normal descoperirile de monede din secolul al IV-lea se grupează mai ales în așezările unde în perioada anterioară au fost așezări sau fortificații. Prezența într-un spațiu geografic relativ restrîns a unei concentrații așa masive de monetă — situație care nu se mai întîlnește nicăieri în Imperiul roman tîrziu — este dovada că circulația monetară se desfășoară la același nivel cu cea din imperiu, și deci zona este controlată de acesta. Alături de datele oferite de descoperirile numismatice mai aduc dovezi și cercetările arheologice care arată că la castelele de la Jupa (Tibiscum), Mehadia (Praetorium) și Teregova (Ad Pannonios) s-au efectuat refaceri care pot fi datate în secolul al IV-lea. Construirea valurilor în Banat tot în secolul al IV-lea (așa cum le datează cei mai mulți dintre specialiști), este o dovadă în plus pentru cele afirmate

³ N. Gudea, *Befestigungen am Banaterdonaulimes aus der Zeit der Tetrarchie*, Comunicarea la Congresul Internațional de la Mamaia, 1972.

⁴ D. Protase, *op. cit.*, p. 171—179. Lista lui D. Protase a fost completată cu o serie de descoperiri noi: N. Gudea, Banatica, 1971, p. 139—142; E. Chirilă — N. Gudea, Apulum, 10, 1972, p. 713—718; N. Gudea, Tibiscus, 2, 1972.

² D. Tudor, *Oltenia romană*³, p. 130, tezaurele monetare și descoperirile de monede izolate din secolul al IV-lea; D. Protase, *Problema continuității în Dacia în lumina arheologiei și numismaticei*, București, 1966, p. 179—182, localitățile cu descoperiri monetare și tezaure din secolul al IV-lea și p. 112, 123, 131, localitățile în care viața romană continuă fără întrerupere.

mai sus⁵. Se vede că T. Zawadski, ori a neglijat ori nu a cunoscut aceste date.

Desigur este încă greu să se precizeze formele recuceririi romane la nord de fluviu, felul concret în care s-a realizat. Ar fi chiar hazardant să fixăm limitele ei. Recucerirea nu a afectat Dacia propriu-zisă în întregime ci numai partea ei de sud. Răspunsul cel adevărat îl vor da numai cercetările sistematice și dirijate spre această zonă. Astăzi, în actuala fază a cercetării, nimic nu se împotrivesc ipotezei pe drept susținute de istoriografia noastră că părți ale fostei Dacii sînt recucerite efectiv în timpul tetrarhiei și sub Constantin. Rămîn doar de precizat prin cercetări limitele acestei recuceriri și forma politică în care s-a realizat.

În pofida tematicii complexe pe care o cuprinde, *Dacoromania*, 1 se prezintă unitară și frumos concepută. Ea reprezintă un îndemn pentru continuarea studierii problemei formării poporului român. Poate că în ciuda tuturor „îndoielilor” și rezervelor istoria propriu-zisă și lingvistica vor trebui să „cedeze” în viitor locul lor arheologiei, știință care poate să mai aducă date concrete și noi în legătură cu această perioadă. *Dacoromania* este un pas însemnat în direcția colaborării tuturor științelor care pot aduce contribuții la rezolvarea unei teme atât de importante pentru istoria poporului nostru.

Nicolae Gudea

CONSTANTIN PREDĂ și H. NUBAR, *Histria III. Descoperirile monetare 1914 — 1970*. Editura Academiei Republicii Socialiste România, București, 1973, 258 p.

Volumul al III-lea al monografiei *Histria* este primul dintr-o serie consacrată tratării monografice a unor categorii de obiecte sau obiective arheologice bine delimitate, serie al cărei plan de perspectivă este publicat în cuvîntul înainte semnat de prof. D. M. Pippidi. Deosebit ca structură de volumele precedente, care reprezentau înmănușchiera unor studii cu preocupări diferite și semnate de autori diferiți, volumul pe care-l prezentăm tratează monografic o categorie de obiecte prin publicarea integrală a materialului. Prin aceasta, fiind vorba de monede, dar și prin comentariul cu care autorii însoțesc catalogul, volumul aduce un aport substanțial la mai buna cunoaștere a istoriei coloniei grecești de pe malul actualului lac Sinoe.

Catalogul cuprinde un număr de 2 114 monede, publicate cu referiri la lucrările de

specialitate și cu toate datele tehnice necesare (lipsește doar indicarea axului) unei cunoașteri amănunțite a fiecărui exemplar în parte. Mai mult decît atît, autorii au indicat locul de descoperire prin numele sectorului și data cînd aceasta s-a făcut, permițînd o lesnicioasă concordanță cu săpătura arheologică și cu rapoartele publicate pînă acum sau care se vor publica în viitor. Menționînd locul de păstrare al fiecărei monede și numărul de inventar se creează posibilitatea unor eventuale verificări sau a unor studii mai adîncite, atunci cînd, mai devreme sau mai tîrziu, ele vor deveni necesare.

În prima parte a catalogului C. Preda publică monedele grecești (p. 89—155, nr. 1—1 007), în părțile a doua și a treia H. Nubar publică monedele romane (p. 157—198, nr. 1 008—1 686) și bizantine (p. 198—233, nr. 1 687—2 049), în numărătoare continuă, după care urmează tezaurele avînd monedele numerotate separat pentru fiecare tezaur în parte. Dacă am socotit util să începem cu catalogul monedelor, partea a III-a din volum, definindu-i structura, căci în monografiile numisma-

⁵ K. Horedt, SCIV, 16, 1965, 4, p. 725—730; idem, Kvartalnik Historii Kultury Materialnej, 16, 1968, p. 39 și urm.; E. Dörner, V. Boroneanț, Ziridava, 2, 1968, p. 7—18; S. Soproni, EvkSzeged, 1969, p. 117—133; idem, ArchErt, 96, 1969, 1, p. 43—53.

mai sus⁵. Se vede că T. Zawadski, ori a neglijat ori nu a cunoscut aceste date.

Desigur este încă greu să se precizeze formele recuceririi romane la nord de fluviu, felul concret în care s-a realizat. Ar fi chiar hazardant să fixăm limitele ei. Recucerirea nu a afectat Dacia propriu-zisă în întregime ci numai partea ei de sud. Răspunsul cel adevărat îl vor da numai cercetările sistematice și dirijate spre această zonă. Astăzi, în actuala fază a cercetării, nimic nu se împotrivesc ipotezei pe drept susținute de istoriografia noastră că părți ale fostei Dacii sînt recucerite efectiv în timpul tetrarhiei și sub Constantin. Rămîn doar de precizat prin cercetări limitele acestei recuceriri și forma politică în care s-a realizat.

În pofida tematicii complexe pe care o cuprinde, *Dacoromania*, 1 se prezintă unitară și frumos concepută. Ea reprezintă un îndemn pentru continuarea studierii problemei formării poporului român. Poate că în ciuda tuturor „îndoielilor” și rezervelor istoria propriu-zisă și lingvistica vor trebui să „cedeze” în viitor locul lor arheologiei, știință care poate să mai aducă date concrete și noi în legătură cu această perioadă. *Dacoromania* este un pas însemnat în direcția colaborării tuturor științelor care pot aduce contribuții la rezolvarea unei teme atât de importante pentru istoria poporului nostru.

Nicolae Gudea

CONSTANTIN PREDĂ și H. NUBAR, *Histria III. Descoperirile monetare 1914 — 1970*. Editura Academiei Republicii Socialiste România, București, 1973, 258 p.

Volumul al III-lea al monografiei *Histria* este primul dintr-o serie consacrată tratării monografice a unor categorii de obiecte sau obiective arheologice bine delimitate, serie al cărei plan de perspectivă este publicat în cuvîntul înainte semnat de prof. D. M. Pippidi. Deosebit ca structură de volumele precedente, care reprezentau înmănușchiera unor studii cu preocupări diferite și semnate de autori diferiți, volumul pe care-l prezentăm tratează monografic o categorie de obiecte prin publicarea integrală a materialului. Prin aceasta, fiind vorba de monede, dar și prin comentariul cu care autorii însoțesc catalogul, volumul aduce un aport substanțial la mai buna cunoaștere a istoriei coloniei grecești de pe malul actualului lac Sinoe.

Catalogul cuprinde un număr de 2 114 monede, publicate cu referiri la lucrările de

specialitate și cu toate datele tehnice necesare (lipsește doar indicarea axului) unei cunoașteri amănunțite a fiecărui exemplar în parte. Mai mult decît atît, autorii au indicat locul de descoperire prin numele sectorului și data cînd aceasta s-a făcut, permițînd o lesnicioasă concordanță cu săpătura arheologică și cu rapoartele publicate pînă acum sau care se vor publica în viitor. Menționînd locul de păstrare al fiecărei monede și numărul de inventar se creează posibilitatea unor eventuale verificări sau a unor studii mai adîncite, atunci cînd, mai devreme sau mai tîrziu, ele vor deveni necesare.

În prima parte a catalogului C. Preda publică monedele grecești (p. 89—155, nr. 1—1 007), în părțile a doua și a treia H. Nubar publică monedele romane (p. 157—198, nr. 1 008—1 686) și bizantine (p. 198—233, nr. 1 687—2 049), în numărătoare continuă, după care urmează tezaurele avînd monedele numerotate separat pentru fiecare tezaur în parte. Dacă am socotit util să începem cu catalogul monedelor, partea a III-a din volum, definindu-i structura, căci în monografiile numisma-

⁵ K. Horedt, SCIV, 16, 1965, 4, p. 725—730; idem, Kvartalnik Historii Kultury Materialnej, 16, 1968, p. 39 și urm.; E. Dörner, V. Boroneanț, Ziridava, 2, 1968, p. 7—18; S. Soproni, EvkSzeged, 1969, p. 117—133; idem, ArchErt, 96, 1969, 1, p. 43—53.

lice de calitate sa depinde în fond reușita sau nereușita ansamblului, ne vom apropia acum de primele două părți ale cărții păstrînd însă, de cîte ori va fi nevoie, legătura cu cea de a treia.

După cuvîntul înainte semnat de prof. D. M. Pippidi, urmează o introducere datorată lui C. Preda, unde se schițează în linii mari istoricul problemei și se dau deslușiri în legătură cu planul și conținutul volumului.

Prima parte a lucrării este consacrată de C. Preda monedelor grecești și macedonene (p. 17—53) fiind comentate mai ales cele autonome. În legătură cu monedele emise în vremea Imperiului roman, chiar pentru cele emise în atelierul Histriei și cu atît mai mult pentru cele străine, se consacră în prima parte destul de puține pagini sau rînduri (p. 47—48 și respectiv p. 53), ele fiind integrate în comentariul lui H. Nubar la monedele romane. Rămînînd pentru moment la prima parte, apreciem pozitiv că în ale sale *considerații numismatice și istorice*, C. Preda începe prin a se ocupa de virfurile de săgeată cu valoare monetară și de emisiunile de argint ale Histriei, categorii de documente ce nu-și găsesc locul în catalog, dar își găsesc din plin locul în istoria economică și monetară a cetății. Primele nu apar în catalog, deși prezente în descoperirile arheologice făcute la Histria, ele fiind forme pregătitoare sau premergătoare activității atelierului monetar. Autorul optează cu bune argumente pentru ipoteza originii lor grecești, respectiv histriene. Ne întrebăm doar dacă nu cumva ele au fost proprii, într-o primă fază cronologică, principalelor colonii milesiene vest și nord pontice, de la sud la nord, Apollonia, Histria și Olbia.

Monedele de argint nu apar în catalog pentru că în afara unei singure excepții (S. Dimitriu, *Histria*, I. p. 465) nu s-au descoperit în cetate, așa cum se întîmplă și în alte fundații grecești, în ciuda unei producții uneori destul de abundente de monede de argint. Autorul tratează principalele probleme privind cronologia (în legătură cu care și un lung excursus metrologic), circulația și iconografia acestor emisiuni. Vom reține aici că autorul este de acord cu Oct. Iliescu în a urca pînă la sfîrșitul

secolului al VI-lea data de emitere a celor mai vechi emisiuni histriene cunoscute nouă și care lipseau, ca și cele imediat următoare, din vechiul *corpus* al lui B. Pick (1898). Completînd cu datele publicate între timp importanta cercetare a lui B. Mitrea (StCl, 7, 1965, p. 143—167) C. Preda schițează tabloul descoperirilor de monede histriene și aria lor de circulație, propunînd acum două etape cronologice distincte ale comerțului histrian, proprii prima secolelor VI—V, a doua secolului al IV-lea î.e.n. Studii viitoare, descoperiri noi și o cercetare mai amănunțită s-ar putea să ofere posibilitatea unor precizări ulterioare. Pentru moment ne întrebăm numai dacă nu cumva într-o fază mai tîrzie a activității sale, cînd moneda histriană pătrunde în Moldova și în cîmpia munteană, în cea de a doua regiune documentarea este deocamdată mai puțin bogată, cetatea nu-și va fi pierdut total, sau numai parțial, controlul său, mai prudent, rolul foarte important, ce pare să-l fi exercitat la un moment dat în nordul pontic. Oricum, chiar dacă o descoperire sau alta nu este prezentă în volum (cf. Gh. Poenaru Bordea, *Pontica*, 4, 1971, p. 319—320, nota 5), reiese cu claritate circulația foarte largă a monedei de argint histriene, lucru subliniat de altfel recent și de raportul lui T. Hackens prezentat la Congresul internațional de numismatică, New York, Washington, sept. 1973. Semnalăm aici și moneda de argint histriană aflată mai de mult în ~~Valto~~ Adige, rămasă necunoscută numismaților de la noi, semnalată nouă printr-o scrisoare de numismatul italian Giovanni Gorini (Padova) care a inclus acum informația într-un important articol publicat în revista *Numismatica e antichità classiche*, Quaderni Ticinesi, 1973, p. 21—22, nota 11. După noi, studiul metrologic al histrienelor va putea ieși cu adevărat din impas abia după ce întregul material va fi adunat pentru noul *corpus* și se vor putea face studiile de rigoare; deocamdată ne mărginim să subliniem interesul și noutatea sugestiilor lui C. Preda. Ni se pare util să amintim în acest cadru, că în unele cazuri, cum ar fi tezaurul de la Doroșkoe (U.R.S.S.), chiar dacă diferența între greutatea minimă și cea maximă este

destul de mare, 4,76—6,90 g, diagrama prezintă un vîrf ferm, foarte clar conturat la 5,80 g. În ce privește iconografia, reluarea în două studii recente, independente unul de altul, a ipotezei lui Vossius după care cele două capete de tineri, din care unul răsturnat, de pe aversul monedelor de argint histriene ar fi reprezentarea celor două guri ale fluviului Istros, una reală la Marea Neagră, cealaltă, inexistentă, la Marea Adriatică, eroare de geografie corectată încă din antichitate, nu-l satisface pe autor și sîntem și noi de părere că problema trebuie să rămînă deschisă.

De mare interes sînt paginile consacrate monedelor cu roata, de fapt un simbol solar, și legenda ΙΣΤ, în legătură cu care C. Preda a adus și altădată o substanțială contribuție (SCN, 3, p. 21—35), completată acum în lumina descoperirilor dela Roxolani (U.R.S.S.), examinîndu-se și opiniile lui A.G. Zaghinailo. Catalogul cuprinde 231 de asemenea monede, material extrem de important, fiind pe primul loc printre emisiunile histriene. Emise sigur încă din secolul al V-lea î.e.n., ele sînt prezente în circulație pe o arie geografică largă, lucru destul de rar întîlnit în cazul monedelor de bronz grecești. Credem util să subliniem aici că, indiferent de locul de emisiune al vîrfurilor de săgeți cu valoare monetară, Histria prin acest tip realizat prin turnare, adoptă și utilizează de timpuriu moneda de bronz, ca și Olbia dealtfel, ceea ce constituie o particularitate a zonei nord și vest pontice, căci în restul lumii grecești emisiunile din acest metal sînt de dată mult mai tîrzie (cf. M. J. Price, *Early Greek Bronze Coinage*, în *Essays in Greek Coinage presented to St. Robinson*, Oxford, 1968, p. 90—104).

Urmează analiza monedelor de bronz bătute în atelierul Histriei, în secolele IV—I î.e.n. (în catalog, p. 103—126, nr. 232—667) grupate pe tipuri principale, incluzînd importante propuneri cronologice pentru fiecare tip în parte, care reprezintă nu numai o dată, prima încercare serioasă de încadrare în timp a materialului. Se ține seama de contextul de descoperire și, chiar dacă în unele cazuri autorul însuși simte nevoia unor viitoare confirmări, este de subliniat că monedele de bronz ale Histriei se află

într-o poziție privilegiată, prin faptul însuși că marea lor majoritate au fost recoltate în săpătură. Ca o scăpare am nota faptul că în catalog tipul cu capul lui Helios din față îl precede pe cel cu zeul fluvial, deși ordinea din comentariu (cronologică) este inversă. Numele magistratului de pe moneda nr. 304 din catalog apare acolo ca ΑΥΖΗ, iar în comentariu, la p. 38, ca ΑΥΧΗ. Personal avem impresia că a treia literă este Ξ (pl. 4/4) și ne-am gîndi la un nume ca Αὐξήνιος pentru Αὐξίνιος sau Αὐξήσιος. Ar fi fost poate de dorit ca în catalog anumite subtipuri să se detașeze mai net în cadrul tipului principal. Va fi de datoria viitorului *corpus* s-o facă.

Faza finală a monetăriei autonome, mai exact data de sfîrșit a acestor emisiuni (notăm că C. Preda nu consideră 72/71 o limită), ultimele înainte de cele „coloniale” emise în vremea Imperiului roman, are credem de așteptat lumini noi de la cercetări viitoare. Ne apare însă clar de pe acum că monedele de bronz ale Histriei ies rar în afara orașului (cf. Gh. Poenaru Bordea, SCN, 4, 1968, p. 397—398, nr. 1, Ciucurova, jud. Tulcea și p. 401, nota 2) și sînt dealtfel destul de puțin numeroase chiar la Histria, cu excepția celor cu zeul fluvial și cu capul lui Apollo, din primele monede de bronz bătute. Doar apariția lor la Costești, în Munții Orăștiei, constituie o excepție care ar fi meritat să fie notată (M. Macrea, AISC, 2, 1933—1935, p. 3—19).

Histria cedase încă de la sfîrșitul secolului al IV-lea Callatidei primul loc în ierarhia cetăților grecești de pe coasta românească a Mării Negre și situația ei nu pare a se fi îmbunătățit în veacurile care au urmat pînă la sfîrșitul erei vechi. Din comentariul lui C. Preda lipsește orice aluzie la staterii de aur emise la Histria. Asupra lor unele date la Gh. Poenaru Bordea, Dacia, N. S., 18, 1974.

Autorul are meritul de a consacra un capitol special contramărcilor de pe monedele de bronz autonome (p. 45—47), aplicate după opinia sa toate în atelierul cetății în secolele II—I î.e.n.

După ce prezintă pe scurt monedele de bronz ale Histriei din vremea Imperiului roman (în catalog p. 126—134, nr. 668—763), autorul consacră un capitol substanțial monedelor grecești autonome diferite a căror cunoaștere este foarte importantă pentru legăturile directe comerciale și direcțiile de schimb ale unei cetăți sau alteia. Menționăm că în catalog sînt prezente, atunci cînd este cazul, imediat după monedele autonome și monedele epocii imperiale ale aceluiași atelier (vezi p. 134—138, Callatis și Tomis; în cazul Tomisului moneda nr. 778 este trecută eronat la autonome fiind cert din vremea Imperiului roman). Sînt tratate în comentariu legăturile cu Callatis și Tomis, cu Olbia și Cyzic. Pentru Olbia și în general pentru legăturile cu nordul pontic exemplele s-ar putea înmulți (cf. Gh. Poenaru Bordea, SCIV, 21, 1970, 1, p. 142, nota 53), în ultima vreme adăugîndu-se o monedă din Chersonesul Tauric la Orgame (M. Coja, BMI, 41, 1972, 3, p. 36) și una emisă de Panticapea la Histria chiar. În ce privește staterii de electrum din Cyzic, rolul lor a fost foarte important, în cazul Byzantionului fiind justificată bănuiala că au ținut locul monedei proprii înainte de apariția acesteia (G. Le Rider, RN, 13, 1971, p. 143—144), atît ca moneda efectivă, cît și ca monedă de calcul. În legătură cu aceleași monede era poate de amintit decretul olbian din secolul al IV-lea î.e.n. (Syll³, 218), stabilind condițiile de schimb cu moneda locală de argint.

Era poate bine să nu lipsească în comentariu monedele din Messembria descoperite la Histria (în catalog, p. 138, nr. 797—798) și care vin să întregască imaginea legăturilor cu coasta tracică a Mării Negre. Asupra lor vezi deocamdată pentru aspectul numismatic notele noastre din SCIV, 21, 1970, 1, p. 134—138 și în legătură cu Messembria chiar, M. Petrescu-Dîmbovița, SCȘ Iași, 2, 1951, 1—2, p. 519—530; cf. E. Schönert-Geiß, JNG, 15, 1965, p. 156, nr. 216, cu observația că numărul cunoscut al monedelor din această cetate ajunse în antichitate pe teritoriul țării noastre a crescut dealtfel în ultima vreme.

Legăturile cu Macedonia în lumina materialului numismatic de la Histria (în

catalog, p. 139—150; peste tot trebuia scris ΑΛΕΞΑΝΔΡΟΥ) sînt analizate aparte (p. 51—53). Monede de bronz de tip Filip II și Alexandru cel Mare s-au aflat de asemenea la Callatis și la Tomis, ca și în alte locuri în Dobrogea, indicînd o circulație monetară destul de intensă. Tezaurul descoperit recent la Pelinu și care va fi publicat de R. Ocheșeanu este de natură să aducă lumini noi, cu atît mai mult cu cît monedele alcătuiindu-l au siglele lizibile, ceea ce nu este cazul pentru majoritatea exemplarelor de la Histria, a căror stare de conservare este precară.

În abordarea subiectului relațiilor cu Macedonia va trebui să se țină seama de existența emisiunilor postume, certă în cazul bronzurilor de tip Filip II (A. R. Bellinger, MN, 11, 1964, p. 47—48; M. Thompson, în *Essays in Greek Coinage presented to St. Robinson*, Oxford, 1968, p. 168) și, după opinia noastră, foarte probabilă și pentru tipurile lui Alexandru cel Mare. S-ar putea ca atunci, numărul mic al bronzurilor emise de Lysimach cu tipuri proprii ajunse la Histria, care sînt de dată destul de tîrzie, ținînd seama și de schimbarea orientării politicii sale în ultima parte a domniei, să se explice mai lesne decît s-a putut face în volumul pe care-l recenzăm. Vor trebui urmărite cu multă atenție progresele ce se vor face în direcția studiului monedelor de bronz macedonene, studiu rămas în urma realizărilor, poate nu întotdeauna perfecte, dar oricum de mare interes, înregistrate în cronologia și atribuirea pe ateliere a tetradrahmelor de argint.

A doua parte a lucrării este consacrată de H. Nubar monedelor romane și bizantine (p. 57—85), incluzînd și descoperirile de monede grecești din vremea Imperiului roman, atît cele ale atelierului local, cît și cele ale atelierelor din alte orașe, în ordine alfabetică: Amphipolis, Anchialos, Antiochia, Bizya, Byzantium, Callatis, Deultum, Dionysopolis, Markianopolis, Nicaea, Nikopolis, Pautalia, Pessinus, Philppopolis și Tomis. Numeroase tabele statistice cu procentaje, cu raportul monede/an și coeficientul rezultat din acesta, reușesc să dea o idee clară în legătură cu datele prezentate în catalog și să înlesnească

urmărirea considerațiilor în legătură cu circulația monetară la Histria, considerații care pleacă de la o bază concretă, prelucrată cu exactitate și seriozitate.

Analiza materialului numismatic din epoca romană se realizează pe subfaze.

În legătură cu prima, Tiberius—Hadrianus, cu toate că numărul monedelor este foarte mic, era de făcut observația că el crește totuși brusc la Vespasian, ceea ce s-ar putea explica prin anexarea Dobrogei care, după o ipoteză recentă (Al. Suceveanu, *Pontica*, 4, 1971, p. 105—123), s-ar fi petrecut tocmai în vremea acestei domnii, mai exact în anul 74 c.n. Era de asemenea de subliniat lipsa monedelor de la Domitian.

Cea de a doua, Antoninus Pius—Gordian III, era poate de împărțit în două. Autorul pune în lumină scăderea coeficientului monede/an în vremea domniei lui Marcus Aurelius și o explică just prin invazia costobocilor și consecințele destul de grave ale acesteia, care sînt documentate și arheologic, la Histria. În legătură cu epoca „de liniște favorabilă redresării” pe care imperiul ar cunoaște-o sub Commodus și care s-ar face din plin simțită sub Septimius Severus (p. 64—65) n-am uita (vezi dealtfel nota 215) că preludiile marii crize din secolul al III-lea sînt de căutat în această vreme, măcar pe plan monetar. Alterări de aliaj și scăderi de greutate la moneda de argint ne sînt cunoscute sub Commodus și la începutul domniei lui Septimius Severus (se vor vedea studiile lui J. Guey și ale colaboratorilor săi din *RN*, 4, 1962, p. 73—105; *RN*, 7, 1965, p. 110—122) și n-am uita că Sture Bolin explică tocmai prin degradarea argintului faptul că în *barbaricum* denarii emiși ulterior nu mai apar decît foarte rar, chiar dacă la noi s-au avut în general în vedere, atît pentru Moldova cît și pentru Muntenia, alte explicații. Rolul monedelor cetăților grecești, care au o greutate specifică mare în circulația monetară histriană, este bine pus în lumină de autor.

A treia fază incluzînd circulația monetară de la Filip I la Anastasius, se împarte în cinci subcapitole ale căror titluri ar trebui să fie în unele cazuri formulate altfel: 1. Filip I—Carus, Carinus, Numerian; 4. Constantius II—

Iulian. Încelarea emisiunilor locale la Histria, ultimele monede sînt emise sub Gordian III, ca și problema distrugerii Histriei de către goți (p. 66—69) sînt analizate cu atenție de autor. Dacă ne-am exprimat altă dată părerea că distrugerea orașului a putut avea loc încă în vremea domniei lui Filip I, în condițiile în care monedele de la acest împărat lipseau la Histria, este de datorita noastră să arătăm că situația s-a schimbat într-o oarecare măsură, cinci exemplare fiind acum incluse în catalog. O distrugere a cetății sub Filip Arabul (*SCN*, 5, 1971, p. 91—113) se mai poate încă susține, scăderea coeficientului monede/an fiind foarte clară 3,16 sub Gordian III, abia 1 sub Filip, atît că evenimentul nu mai poate probabil să se plaseze la începutul domniei. H. Nubar pare inclinat să plaseze distrugerea cetății între 248—253, posibilitatea pe care nici noi n-o excludem și n-o excludem. Ideea unor distrugeri succesive este și ea acceptată de autor, în timp ce atît soluția 258—269 (Em. Doruțiu-Boilă) cît și precizarea 267 (R. Vulpe) nu au aerul să se fi bucurat de prea mult credit din partea sa, nici ca primă, nici ca principală distrugere a cetății.

Pentru ultima perioadă a crizei, înainte de domnia lui Diocetian și de tetrarhie, am remarca aici creșterea spectaculoasă a coeficientului monede/an, mai ridicat în majoritatea cazurilor decît cel înregistrat în toată perioada anterioară domniei lui Licinius și Constantin cel Mare, cu excepția anilor 295—296, cînd coeficientul atinge cifre cu totul excepționale (12,14 și 13,14) care merită poate o cercetare specială. Ar fi fost bine ca și monedele lui Claudius II să fie clasificate după RIC.

Nu este cazul aici să urmărim comentariul autorului pentru perioada următoare, nici să-l rezumăm. Ne pare însă interesant că după creșterea evidentă (cu rare fluctuații) din vremea lui Constantin cel Mare se înregistrează, la sfîrșitul domniei acestuia, o bruscă scădere a volumului de monede pe piață, ce pare a fi fost apoi, la Histria, destul de acută în perioada următoare pînă la Iulian Apostatul. Situația nu pare a fi generală în Dobrogea unde, în alte părți, tipurile monetare ale domniei lui Constantius II sînt destul

de numeroase. Asupra acestor probleme am atras atenția într-o contribuție aflată sub tipar (Gh. Poenaru Bordea, V.—H. Baumann, Peuce, 4) și tot acolo am încercat o abordare numismatică mai atentă a perioadei domniilor lui Valentinian I și Valens.

O problemă de mare interes pentru Histria este încetarea locuirii din cartierul numit extra-muros. În legătură cu rezolvarea ei nu există unanimitate de păreri. Dacă fenomenul s-a produs spre sfârșitul secolului al III-lea, s-ar putea ca el să coincidă mai mult sau mai puțin exact cu durarea definitivă a noii incinte. Dacă data este de plasat în secolul al IV-lea numismatica dă sugestii interesante, în măsura în care există o legătură între restrângerea locuirii și dificultățile pe care circulația monetară le oglindește, așa cum pare normal. Ipoteza „începutul secolului”, evident dacă nu se au în vedere chiar primii săi ani, ar putea să fie acum de precizat: cel de vreme în ultimii ani de domnie ai lui Constantin cel Mare, iar ipoteza „a doua jumătate a secolului al IV-lea” ar fi de înțeles: în ultimii ani de domnie ai lui Valens. Renunțarea la locuirea în afara incintei ar fi în primul caz legată de evenimente sau procese ce nu par a fi general dobrogene și a căror natură exactă urmează a fi precizată de noi cercetări, în al doilea caz de evenimente resimțite în toată regiunea, cu grave consecințe în circulație, concretizate în apariția unor tezaure de structură atât de deosebită (R. Ocheșeanu, A. Dumitrașcu, Pontica, 5, 1972, p. 537—546), urmare a unei lipse acute de monede pe piață. Soluția depinde de viitoare cercetări ca și problema delicată de a ști dacă și cum se manifestă pe planul circulației monetare fenomenele economiei naturale.

Poate că perioada secolului al V-lea (p. 77), merita să fie tratată cu ceva mai multe amănunte [cf. Gh. Poenaru Bordea, Pontica, 4, 1971, p. 325—326 și MemAntiq, 2, 1970 (1973), p. 586—587], chiar dacă abia acum în urmă s-au realizat primii pași pentru cunoașterea ei mai circumstanțiată, consecință a săpăturii efectuate de Al. Suceveanu, C. Scorpan în sectorul central. Ecourile cercetării de la Histria au fost imediate și V. Culică, Pontica, 5, 1972, p. 267—300,

a adus la rindu-i o contribuție de mare interes publicând materialul extrem de bogat adunat la Pîrjoaia, pe malul Dunării.

În ce privește catalogul pentru perioada Diocetian—Anastasius (p. 171 — 198, nr. 1 240—1 686) am fi preferat o organizare ușor diferită, în sensul că în subperioade: tetrahia, Constantin cel Mare, Constantius II, Valentinian—Valens, materialul era poate de clasificat pe ateliere și cronologic în cadrul acestora. Cîteva note (p. 184) sînt fără obiect, căci în LRBC se indică, din economie de spațiu, întotdeauna o singură officină, prima (A) cu oricît de multe ar fi funcționat mone-tăria, ceea ce se poate afla din introducerile, și ele foarte economice, de la începutul catalogului fiecărui oraș-atelier.

Monedele bizantine sînt analizate amănunțit și comentariul succint (p. 78—85) dar substanțial al lui H. Nubar, care ține seama de unele contribuții ale noastre, fie publicate, fie încă sub tipar, aduce evident în balanță contribuția atât de utilă a bogatului material monetar descoperit la Histria (în catalog, p. 198—233) și face nu odată importante observații personale. Autorul a neglijat să pună în lumină existența cîtorva monede necunoscute din cataloagele de specialitate de uz curent, furat poate de importanța istorică a materialului monetar. În ordinea în care apar în catalog acestea sînt: nr. 1 759 și 1 760, folles emiși sub Iustinian la Constantinopol în anul 549/550 în officina a V-a și respectiv în anul 557/558 în officina a II-a; nr. 1 764, jumătate de follis de la Iustinian emisă în același atelier în 527—538 în officina a II-a; nr. 1 788, jumătate de follis emisă la Thessalonice în 561/562; nr. 1 918, follis emis la Cyzic sub Tiberius II Constantin în 581/582; nr. 1 935 și 1 936, jumătăți de folles emise la Constantinopol sub Mauricius Tiberius, în anul 583/584, în officina III-a și respectiv în 584/585, în prima officină, la care se adaugă o serie de variante demne de a fi luate în seamă de viitoare lucrări consacrate monetărilor bizantine: nr. 1 774, 1 884, 1 933 și 1 960. Toate aceste monede ar fi fost bine să fie ilustrate, chiar dacă din motive independente de voința autorilor, fotografiile de monede sînt atât de

slab reproduse, încît abia li se poate acorda o oarecare valoare orientativă.

După ultimele monede din seria bizantină timpurie, continuă de la Anastasius la Heraclius (de la ultimul nr. 2 041—2 043, două din ele din anul 613/614) urmează cîteva exemplare din seria monedelor anonime și din perioada Comnenilor, aparținînd unei locuri sporadice care se vedește a fi cuprins la Histria o perioadă cronologică mai largă decît se stabilise inițial (C. Preda, SCIV, 5, 1954, 3—4, p. 531—538), fiind vorba de sfîrșitul secolului al X-lea — începutul secolului al XI-lea pînă la sfîrșitul secolului al XII-lea (eventual și în cel următor, ceea ce depinde de moneda nr. 2 049, încă vag determinată) cum pare a fi de precizat „secolele X—XIII” din comentariul de la p. 84.

Un rezumat în limba germană, p. 235—241 și bibliografia lucrărilor referitoare la Histria apărute în perioada 1966—1972 încheie lucrarea. Lipsesc din bibliografie: M. Chițescu, SCN, 4, 1968, p. 446—447 și B. Mitrea, Pontica, 4, 1971, p. 263—265, lucrări care ar fi bine să fie incluse în bibliografia volumului următor, alături de M. Chițescu, V. Bobi, SCIV, 24, 1973, p. 131—132, notă ce a văzut lumina tiparului după predarea manuscrisului la editură. Erau de asemenea de menționat în bibliografie, ținînd seama că ea cuprinde și autori străini, lucrările, folosite în aparatul critic și chiar discutate în text, ale lui A. A. Nudelman (p. 27, nota 94), H. Hommel (p. 30, nota 117) și J.G.F. Hind (nota 119).

Cele cîteva observații făcute pe marginea cărții prezentate nu stîrbesc evident nimic din valoarea ei. Această încheiere,

care se citește în cazul a numeroase recenzii, ne pare în cazul de față insuficientă. Problema pe care ne-o punem este dacă am reușit să dăm, cum se cuvenea, o idee precisă asupra bogăției materialului și a comentariului autorilor. Dacă n-am reușit decît în mică măsură s-o facem ne consolăm gîndind că alții vor reuși s-o facă mai bine, ajutați poate și de aceste prime însemnări pe marginea volumului. Cercetarea arheologică și numismatică viitoare, la Histria chiar, dar nu numai acolo, multe probleme ținînd de un cadru mai larg ca istoria veche a țării noastre, istoria coloniilor vest pontice dar și nord pontice, vor ști, nu ne îndoim, să folosească din plin substanța cît se poate de fertilă a acestei monografii.

Bazată pe un catalog stabilit cu multă trudă, starea de conservare a monedelor fiind de multe ori foarte slabă, cartea lui C. Preda și H. Nubar, prin utilizarea unei bogate bibliografii, prin interpretările și sugestiile pe care le cuprinde, reprezintă o reușită a numismatiei înțeleasă ca disciplină istorică. Autorii merită pe deplin mulțumirile și felicitările cercetătorilor interesați direct ori indirect de problemele pe care le pune cartea și acest prim volum de numismatică antică de mai mari proporții apărut în țara noastră, nădăjduim că va fi urmat de altele, deschizînd un drum nou, expresie a unei discipline ce tinde să devină matură. Prin asemenea contribuții, pe care le-am dori cît mai repede înmulțite, reconstituirea modernă a Histriei antice are cele mai bune șanse de a se apropia real de tainicele adevăruri ale istoriei.

Gh. Poenaru Bordea

FEDOROV, G.B., POLEVOI, L.L., *Arheologija Rumîinii* (Arheologia României), Moscova, 1973, 384 p. Volumul este însoțit de un scurt dicționar al termenilor arheologici cum și de o bogată listă bibliografică.

Această lucrare de sinteză cuprinde cele mai reprezentative date arheologice de pe teritoriul țării noastre. Autorii au înțeles să acorde fiecărei epoci atenția cuvenită. Astfel, sînt dezbătute pe rînd chestiuni privind „epoca pietrei”, „a bronzului”, „a fierului” etc.

Sînt tratate cu competență problemele culturii materiale a dacilor și a populației romanizate. Un loc deosebit îl ocupă capitolul rezervat culturii materiale autohtone de pe teritoriul țării noastre în raport cu cultura materială a populațiilor în migrație și, în special, a slavilor. În sfîrșit, ultimul capitol este rezervat monumentelor arheologice din Muntenia și Moldova databile în secolul al XIV-lea și începutul secolului al XV-lea.

În redactarea volumului, autorii s-au folosit de o bogată informație arheologică.

Documentele sînt înfățișate în deplină armonie cu izvoarele literare. Este un merit al autorilor că au reușit să selecteze din noianul documentelor de cultură materială

tocmai pe acelea care sînt cele mai semnificative pentru problemele discutate. G. B. Fedorov și L. L. Polevoi au acordat o atenție egală tuturor provinciilor românești, ceea ce constituie un alt merit al cărții.

Cine parcurge paginile acestui volum va rămîne plăcut surprins de faptul că — de cele mai multe ori — autorii abordează chestiunile, de pe poziția cunoașterii amănunțite a bibliografiei românești.

Cartea a apărut în condiții grafice excelente. Ea este bogat ilustrată cu desene, fotografii de obiecte și obiective arheologice, hărți. Din păcate, în ilustrarea volumului s-au strecurat cîteva greșeli. Unele erori din text scad oarecum din meritul cărții.

Volumul lui G.B. Fedorov și L.L. Polevoi, așa cum se prezintă el, va constitui, cu siguranță, un util instrument de lucru pentru specialiști.

Petre Diaconu

VLADIMIR DUMITRESCU, *L'arte preistorica in Romania fino all'inizio dell'età del ferro*, Florența, Edit. Sansoni, 1972, 265 p., 98 pl. (în colecția : Origines. Studi e materiali pubblicati a cura dell'Istituto Italiano di Preistoria e Protostoria).

După cum se precizează din titlu, sînt prezentate manifestările de artă atestate în volumul semnat de Vladimir Dumitrescu pe teritoriul țării noastre, de la începuturile

SCIVA, tomul 25, nr. 2, București, 1974, p. 325—330

FEDOROV, G.B., POLEVOI, L.L., *Arheologija Rumîinii* (Arheologia României), Moscova, 1973, 384 p. Volumul este însoțit de un scurt dicționar al termenilor arheologici cum și de o bogată listă bibliografică.

Această lucrare de sinteză cuprinde cele mai reprezentative date arheologice de pe teritoriul țării noastre. Autorii au înțeles să acorde fiecărei epoci atenția cuvenită. Astfel, sînt dezbătute pe rînd chestiuni privind „epoca pietrei”, „a bronzului”, „a fierului” etc.

Sînt tratate cu competență problemele culturii materiale a dacilor și a populației romanizate. Un loc deosebit îl ocupă capitolul rezervat culturii materiale autohtone de pe teritoriul țării noastre în raport cu cultura materială a populațiilor în migrație și, în special, a slavilor. În sfîrșit, ultimul capitol este rezervat monumentelor arheologice din Muntenia și Moldova databile în secolul al XIV-lea și începutul secolului al XV-lea.

În redactarea volumului, autorii s-au folosit de o bogată informație arheologică.

Documentele sînt înfățișate în deplină armonie cu izvoarele literare. Este un merit al autorilor că au reușit să selecteze din noianul documentelor de cultură materială

tocmai pe acelea care sînt cele mai semnificative pentru problemele discutate. G. B. Fedorov și L. L. Polevoi au acordat o atenție egală tuturor provinciilor românești, ceea ce constituie un alt merit al cărții.

Cine parcurge paginile acestui volum va rămîne plăcut surprins de faptul că — de cele mai multe ori — autorii abordează chestiunile, de pe poziția cunoașterii amănunțite a bibliografiei românești.

Cartea a apărut în condiții grafice excelente. Ea este bogat ilustrată cu desene, fotografii de obiecte și obiective arheologice, hărți. Din păcate, în ilustrarea volumului s-au strecurat cîteva greșeli. Unele erori din text scad oarecum din meritul cărții.

Volumul lui G.B. Fedorov și L.L. Polevoi, așa cum se prezintă el, va constitui, cu siguranță, un util instrument de lucru pentru specialiști.

Petre Diaconu

VLADIMIR DUMITRESCU, *L'arte preistorica in Romania fino all'inizio dell'età del ferro*, Florența, Edit. Sansoni, 1972, 265 p., 98 pl. (în colecția : Origines. Studi e materiali pubblicati a cura dell'Istituto Italiano di Preistoria e Protostoria).

După cum se precizează din titlu, sînt prezentate manifestările de artă atestate în volumul semnat de Vladimir Dumitrescu pe teritoriul țării noastre, de la începuturile

SCIVA, tomul 25, nr. 2, București, 1974, p. 325—330

lor, pe cît se cunoaște astăzi, în epipaleolitic și pînă la sfîrșitul epocii bronzului, respectiv începutul epocii fierului.

În prima parte a cărții este tratată arta epipaleolitică (cap. I), ceramica neo-eneolitică (cap. II), ceramica perioadei de tranziție (cap. III), plastica neo-eneolitică și din perioada de tranziție (cap. IV) și, în sfîrșit, arta metalului din eneolitic și perioada de tranziție (cap. V). Dintre culturile neo-eneolitice, cum era și de așteptat, cele mai pe larg tratate și mai bine ilustrate sînt culturile Cucuteni și Gumelnița, la a căror cunoaștere autorul a contribuit în chip considerabil prin cercetări desfășurate de-a lungul mai multor decenii. În partea a doua este tratată arta epocii bronzului. După un prim capitol dedicat problemei delimitării cronologice a epocii bronzului, sînt prezentate pe rînd ceramica (cap. II), plastica (cap. III) și arta metalului (cap. IV). Și aici se observă preferința autorului pentru o cultură cercetată prin săpături proprii (Girla Mire — Cîrna).

O scurtă notă finală este consacrată manifestărilor artistice de ordin arhitectural, reflectate în descoperirile de la Trușești și Căscioarele.

Lucrarea este însoțită de rezumate scurte în limbile franceză și engleză și de o bibliografie generală, conținînd 89 titluri așezate în ordinea apariției. Ilustrația este de bună calitate, poate mai puțin reușită în cazul desenelor, uneori ușor schematizate.

Cartea lui Vladimir Dumitrescu reprezintă, pe linia unor preocupări mai vechi, o nouă contribuție la studiul artei preistorice de pe teritoriul României. Ea are utilitatea deosebită de a face cunoscută această artă unui cerc larg de cititori străini. Trebuie însă făcută și remarcă că din cuprinderea acestei cărți nu ar fi trebuit să lipsească arta primei epoci a fierului, care se leagă mai mult de arta preistorică, decît de cea a epocii protoistorice, atribuită geto-dacilor.

Mircea Babeș

PAIRAULT FRANÇOISE—HÉLÈNE, *Recherches sur quelques series d'urnes de volterra à representations mythologiques*, Roma (École Française 12), 1972, 301 p.+ 158 pl.

Studiul este consacrat urnelor etrusce din perioada hellenică, orașul Volterra fiind considerat centrul principal al cercetării de față; cercetarea desfășurată în condiții dificile, atît din pricina lacunelor pe care le prezintă istoria acestei cetăți, cît și prin lipsa posibilității de a stabili totdeauna cu precizie proveniența materialului de studiu, cuprins în majoritatea lui în colecții vechi de două-trei secole. În lipsa unei cronologii sigure, autoarea a trebuit să se bazeze pe rezultatele oferite de comparațiile stilistice. Nici analizele stilistice nu dau însă integral date certe, pentru că în ciuda modelelor de tradiție hellenică, reprezentările de pe urnele etrusce se abat de la sursele de inspirație. „Renegarea” acestora nu dovedește, nemișlocit, originalitatea etruscă, ci constituie, mai degrabă, rezultatul unui anume mod de execuție cu contingente artistice.

În cazul urnelor de la Volterra se poate constata că artizanatul local a început să se afirme începînd cu a doua jumătate a secolului al III-lea î.e.n. Epoca de înflorire pentru urnele din Volterra se situează în secolul următor, fără a se putea constata însă o unitate de stil, care să trădeze influența impusă de creațiile unui mare artist.

În ceea ce privește modelele grecești, autoarea deosebește „operele de referință”, (modelul propriu-zis) și „modelele intermediare” (schitele de pe aceste modele). În clasificarea încercată de autoare a putut fi determinată o „urnă model”, considerată prototipul unei serii.

Nu este exclus ca modelele să fi fost însușite din Asia Mică de către unele familii etrusce în relații cu lumea romană.

În aprecierea de ansamblu asupra calității producției de urne din Volterra,

lor, pe cît se cunoaște astăzi, în epipaleolitic și pînă la sfîrșitul epocii bronzului, respectiv începutul epocii fierului.

În prima parte a cărții este tratată arta epipaleolitică (cap. I), ceramica neo-eneolitică (cap. II), ceramica perioadei de tranziție (cap. III), plastica neo-eneolitică și din perioada de tranziție (cap. IV) și, în sfîrșit, arta metalului din eneolitic și perioada de tranziție (cap. V). Dintre culturile neo-eneolitice, cum era și de așteptat, cele mai pe larg tratate și mai bine ilustrate sînt culturile Cucuteni și Gumelnița, la a căror cunoaștere autorul a contribuit în chip considerabil prin cercetări desfășurate de-a lungul mai multor decenii. În partea a doua este tratată arta epocii bronzului. După un prim capitol dedicat problemei delimitării cronologice a epocii bronzului, sînt prezentate pe rînd ceramica (cap. II), plastica (cap. III) și arta metalului (cap. IV). Și aici se observă preferința autorului pentru o cultură cercetată prin săpături proprii (Girla Mire — Cîrna).

O scurtă notă finală este consacrată manifestărilor artistice de ordin arhitectural, reflectate în descoperirile de la Trușești și Căscioarele.

Lucrarea este însoțită de rezumate scurte în limbile franceză și engleză și de o bibliografie generală, conținînd 89 titluri așezate în ordinea apariției. Ilustrația este de bună calitate, poate mai puțin reușită în cazul desenelor, uneori ușor schematizate.

Cartea lui Vladimir Dumitrescu reprezintă, pe linia unor preocupări mai vechi, o nouă contribuție la studiul artei preistorice de pe teritoriul României. Ea are utilitatea deosebită de a face cunoscută această artă unui cerc larg de cititori străini. Trebuie însă făcută și remarcă că din cuprinderea acestei cărți nu ar fi trebuit să lipsească arta primei epoci a fierului, care se leagă mai mult de arta preistorică, decît de cea a epocii protoistorice, atribuită geto-dacilor.

Mircea Babeș

PAIRAULT FRANÇOISE—HÉLÈNE, *Recherches sur quelques series d'urnes de volterra à representations mythologiques*, Roma (École Française 12), 1972, 301 p.+ 158 pl.

Studiul este consacrat urnelor etrusce din perioada hellenică, orașul Volterra fiind considerat centrul principal al cercetării de față; cercetarea desfășurată în condiții dificile, atît din pricina lacunelor pe care le prezintă istoria acestei cetăți, cît și prin lipsa posibilității de a stabili totdeauna cu precizie proveniența materialului de studiu, cuprins în majoritatea lui în colecții vechi de două-trei secole. În lipsa unei cronologii sigure, autoarea a trebuit să se bazeze pe rezultatele oferite de comparațiile stilistice. Nici analizele stilistice nu dau însă integral date certe, pentru că în ciuda modelelor de tradiție hellenică, reprezentările de pe urnele etrusce se abat de la sursele de inspirație. „Renegarea” acestora nu dovedește, nemișlocit, originalitatea etruscă, ci constituie, mai degrabă, rezultatul unui anume mod de execuție cu contingente artistice.

În cazul urnelor de la Volterra se poate constata că artizanatul local a început să se afirme începînd cu a doua jumătate a secolului al III-lea î.e.n. Epoca de înflorire pentru urnele din Volterra se situează în secolul următor, fără a se putea constata însă o unitate de stil, care să trădeze influența impusă de creațiile unui mare artist.

În ceea ce privește modelele grecești, autoarea deosebește „operele de referință”, (modelul propriu-zis) și „modelele intermediare” (schitele de pe aceste modele). În clasificarea încercată de autoare a putut fi determinată o „urnă model”, considerată prototipul unei serii.

Nu este exclus ca modelele să fi fost însușite din Asia Mică de către unele familii etrusce în relații cu lumea romană.

În aprecierea de ansamblu asupra calității producției de urne din Volterra,

se constată la unele grupe de urne un regres artistic, consecință a slăbirii contactului cu modelele grecești. Totuși în „interpretație etruscă” tradiția pergameniană își găsește un ecou destul de puternic, ca de exemplu

în modul de grupare al personajelor, precum și în modul de drapare a vestimentelor.

Lucrarea se încheie cu un catalog al urnelor și cu o bogată ilustrare a acestora.

Suzana Dimitriu

BALDACCİ PAOLO și colab. *Recherches sur les amphores romaines*, Roma, (École Française 10), 1972, 256 p.

Volumul cuprinde șapte articole, privitoare la: importurile cisalpine și producția apulică; cercetările din regiunea Apani (Brindisi); amforele de vin campaniene și tarraconeze, la Ostia; adnotări la stratigrafia termelor ostiene; noutăți la epigrafia de pe amfore din Monte Testaccio; amforele romane de la Capo Ognina. S-a putut ajunge la o reconstituire de formă.

Întocmirea de grupe a fost posibilă pe baza analizelor de argilă, iar stratigrafia

locurilor unde au fost descoperite amforele a ajutat la fixarea cronologiei. Odată cîștigate aceste elemente, s-a putut urmări destul de ușor circulația amforelor romane dintr-o regiune într-alta, rezolvîndu-se astfel problema exporturilor și importurilor diferitelor categorii de mărfuri.

Suzana Dimitriu

I. S. VINOKUR, *Istoriia ta kul'tura černjahivs'kih p'emen Dnistro-Dni-provs'kogo mežričja II—V st. n.e.*, Kiev, Naukova Dumka, 1972, 180 p., 56 fig.

Zona de silvostepă dintre Nistru și Nipru se află aproximativ în mijlocul ariei de răspîndire a monumentelor culturii Cerneahov. Această zonă, mai precis bazinul Nistrului mijlociu și al Bugului sudic, precum și Volinia, constituie obiectul studiului monografic publicat de I. S. Vinokur, cercetător experimentat al antichităților cerneahoviene. Spre deosebire de alți arheologi, autorul datează aceste antichități, mai larg, în secolele II—V c.n. iar, pentru mai bună înțelegere a evoluției cultural-istorice a regiunilor amintite, lărgeste cadrul tratării pînă în anii de la sfîrșitul erei vechi — începutul erei noastre.

În primul capitol sînt prezentate problemele principale ale culturii Cerneahov, în perspectiva evoluției cercetărilor și a stadiului lor actual. În cap. II, autorul încearcă să schițeze tabloul etnic al regiunilor menționa-

te, în secolele I—VI c.n., pe baza realităților arheologice. El atribuie o grupă de așezări de la Nistrul mijlociu (tipul Kruglik) culturii Zarubiņi, pe care o consideră drept cultură slavă timpurie. Este însă de presupus că aceste monumente aparțin, mai curînd, culturii (grupe) Poienesti-Lukașevka, care trebuie, dealtfel, să fie atribuită bastarnilor germanici și nu „geto-tracilor”, cum crede Vinokur. Sînt puse în evidență și descoperirile care atestă prezența sarmaților în valea Nistrului, în secolele I—II c.n. În problema atribuirii etnice a culturii Cerneahov, cercetătorul ucrainean se alătură celor care presupun că este vorba de o populație eterogenă, incluzînd, între alții, pe „slavii autohtoni” și pe goto-gepizi.

În capitolul III sînt descrise, în special pe baza cercetărilor de teren proprii, răspîndi-

se constată la unele grupe de urne un regres artistic, consecință a slăbirii contactului cu modelele grecești. Totuși în „interpretație etruscă” tradiția pergameniană își găsește un ecou destul de puternic, ca de exemplu

în modul de grupare al personajelor, precum și în modul de drapare a vestimentelor.

Lucrarea se încheie cu un catalog al urnelor și cu o bogată ilustrare a acestora.

Suzana Dimitriu

BALDACCİ PAOLO și colab. *Recherches sur les amphores romaines*, Roma, (École Française 10), 1972, 256 p.

Volumul cuprinde șapte articole, privitoare la: importurile cisalpine și producția apulică; cercetările din regiunea Apani (Brindisi); amforele de vin campaniene și tarraconeze, la Ostia; adnotări la stratigrafia termelor ostiene; noutăți la epigrafia de pe amfore din Monte Testaccio; amforele romane de la Capo Ognina. S-a putut ajunge la o reconstituire de formă.

Întocmirea de grupe a fost posibilă pe baza analizelor de argilă, iar stratigrafia

locurilor unde au fost descoperite amforele a ajutat la fixarea cronologiei. Odată cîștigate aceste elemente, s-a putut urmări destul de ușor circulația amforelor romane dintr-o regiune într-alta, rezolvîndu-se astfel problema exporturilor și importurilor diferitelor categorii de mărfuri.

Suzana Dimitriu

I. S. VINOKUR, *Istoriia ta kul'tura černjahivs'kih p'emen Dnistro-Dni-provs'kogo mežričja II—V st. n.e.*, Kiev, Naukova Dumka, 1972, 180 p., 56 fig.

Zona de silvostepă dintre Nistru și Nipru se află aproximativ în mijlocul ariei de răspîndire a monumentelor culturii Cerneahov. Această zonă, mai precis bazinul Nistrului mijlociu și al Bugului sudic, precum și Volinia, constituie obiectul studiului monografic publicat de I. S. Vinokur, cercetător experimentat al antichităților cerneahoviene. Spre deosebire de alți arheologi, autorul datează aceste antichități, mai larg, în secolele II—V c.n. iar, pentru mai bună înțelegere a evoluției cultural-istorice a regiunilor amintite, lărgeste cadrul tratării pînă în anii de la sfîrșitul erei vechi — începutul erei noastre.

În primul capitol sînt prezentate problemele principale ale culturii Cerneahov, în perspectiva evoluției cercetărilor și a stadiului lor actual. În cap. II, autorul încearcă să schițeze tabloul etnic al regiunilor menționa-

te, în secolele I—VI c.n., pe baza realităților arheologice. El atribuie o grupă de așezări de la Nistrul mijlociu (tipul Kruglik) culturii Zarubiņi, pe care o consideră drept cultură slavă timpurie. Este însă de presupus că aceste monumente aparțin, mai curînd, culturii (grupe) Poienesti-Lukașevka, care trebuie, dealtfel, să fie atribuită bastarnilor germanici și nu „geto-tracilor”, cum crede Vinokur. Sînt puse în evidență și descoperirile care atestă prezența sarmaților în valea Nistrului, în secolele I—II c.n. În problema atribuirii etnice a culturii Cerneahov, cercetătorul ucrainean se alătură celor care presupun că este vorba de o populație eterogenă, incluzînd, între alții, pe „slavii autohtoni” și pe goto-gepizi.

În capitolul III sînt descrise, în special pe baza cercetărilor de teren proprii, răspîndi-

se constată la unele grupe de urne un regres artistic, consecință a slăbirii contactului cu modelele grecești. Totuși în „interpretație etruscă” tradiția pergameniană își găsește un ecou destul de puternic, ca de exemplu

în modul de grupare al personajelor, precum și în modul de drapare a vestimentelor.

Lucrarea se încheie cu un catalog al urnelor și cu o bogată ilustrare a acestora.

Suzana Dimitriu

BALDACCİ PAOLO și colab. *Recherches sur les amphores romaines*, Roma, (École Française 10), 1972, 256 p.

Volumul cuprinde șapte articole, privitoare la: importurile cisalpine și producția apulică; cercetările din regiunea Apani (Brindisi); amforele de vin campaniene și tarraconeze, la Ostia; adnotări la stratigrafia termelor ostiene; noutăți la epigrafia de pe amfore din Monte Testaccio; amforele romane de la Capo Ognina. S-a putut ajunge la o reconstituire de formă.

Întocmirea de grupe a fost posibilă pe baza analizelor de argilă, iar stratigrafia

locurilor unde au fost descoperite amforele a ajutat la fixarea cronologiei. Odată cîștigate aceste elemente, s-a putut urmări destul de ușor circulația amforelor romane dintr-o regiune într-alta, rezolvîndu-se astfel problema exporturilor și importurilor diferitelor categorii de mărfuri.

Suzana Dimitriu

I. S. VINOKUR, *Istoriia ta kul'tura černjahivs'kih p'emen Dnistro-Dni-provs'kogo mežriččja II—V st. n.e.*, Kiev, Naukova Dumka, 1972, 180 p., 56 fig.

Zona de silvostepă dintre Nistru și Nipru se află aproximativ în mijlocul ariei de răspîndire a monumentelor culturii Cerneahov. Această zonă, mai precis bazinul Nistrului mijlociu și al Bugului sudic, precum și Volinia, constituie obiectul studiului monografic publicat de I. S. Vinokur, cercetător experimentat al antichităților cerneahoviene. Spre deosebire de alți arheologi, autorul datează aceste antichități, mai larg, în secolele II—V c.n. iar, pentru mai bună înțelegere a evoluției cultural-istorice a regiunilor amintite, lărgeste cadrul tratării pînă în anii de la sfîrșitul erei vechi — începutul erei noastre.

În primul capitol sînt prezentate problemele principale ale culturii Cerneahov, în perspectiva evoluției cercetărilor și a stadiului lor actual. În cap. II, autorul încearcă să schițeze tabloul etnic al regiunilor menționa-

te, în secolele I—VI c.n., pe baza realităților arheologice. El atribuie o grupă de așezări de la Nistrul mijlociu (tipul Kruglik) culturii Zarubiņi, pe care o consideră drept cultură slavă timpurie. Este însă de presupus că aceste monumente aparțin, mai curînd, culturii (grupe) Poienesti-Lukașevka, care trebuie, dealtfel, să fie atribuită bastarnilor germanici și nu „geto-tracilor”, cum crede Vinokur. Sînt puse în evidență și descoperirile care atestă prezența sarmaților în valea Nistrului, în secolele I—II c.n. În problema atribuirii etnice a culturii Cerneahov, cercetătorul ucrainean se alătură celor care presupun că este vorba de o populație eterogenă, incluzînd, între alții, pe „slavii autohtoni” și pe goto-gepizi.

În capitolul III sînt descrise, în special pe baza cercetărilor de teren proprii, răspîndi-

rea, poziția și forma așezărilor, tipurile de locuințe, diferitele materiale arheologice cerneahoviene ilustrând ocupațiile (agricultura, meșteșugurile, comerțul), precum și modul de viață, portul etc. În cap. IV sînt puse în evidență acele descoperiri care reflectă progresele cele mai notabile realizate de cerneahovieni în domeniul culturii materiale și spirituale. Este, apoi, analizată religia, de asemenea pe baza descoperirilor arheologice, înainte de toate a idolilor de piatră antropomorfi (apăruți uneori în cadrul unor sanctuare primitive) și a necropolelor (cap. V). În ultimul capitol se fac considerații privind rolul triburilor cerneahoviene (în primul rînd slave, după Vinokur) în istoria Europei.

Lucrarea este însoțită de un repertoriu al așezărilor și necropolelor cercetate de autor, precum și de o vastă bibliografie, conținînd 390 titluri.

Lucrarea este însoțită de un repertoriu al așezărilor și necropolelor cercetate de autor, precum și de o vastă bibliografie, conținînd 390 titluri.

Mircea Babeș

RUSANOVA, I.P., *Slavianskie drevnosti VI—IX v.v. meždu Dneprom i zapadnim Bugom (Antichități slave din sec. VI—IX între Nipru și Bugul apusean)* Arheologija S.S.S.R. (Svod arheologičeskikh istočnikov), fascicula E 1—25, Moscova, 1973, 100 p. (inclusiv 47 pl.).

Primul capitol este rezervat ceramicii de tip Korceag (Praga) iar cel de-al doilea capitol e rezervat ceramicii de tip Luka-Raikovețkaia. Sînt dezbătute apoi cîteva probleme legate de ceramica lucrată la roată.

Autoarea prezintă caracteristicile așezărilor și locuințelor din zona respectivă, ritul și ritualul de înmormîntare. Studiul este însoțit de un repertoriu al așezărilor.

Petre Diaconu

Problemy arheologii i drevnei istorii Ugrov (Probleme ale arheologiei și istoriei vechi a ugrilor), sub redacția lui A.P. Smirnov, V.N. Cernetșov și I.F. Erdélyi, Moscova, 1972, 312 p. rez. în l. engleză.

Cartea cuprinde o serie de articole extrem de importante pentru înțelegerea genezei culturii materiale a maghiarilor. Pentru edificare vom cita numai cîteva contribuții: A. P. Moghilmikov, *Despre problema culturii de tip Sargatka*; I. Fodor, *Despre problema înmormîntării cu cai la vechii unguri*; A. A. Moskalenko, *Relațiile*

slavo-maghiare în sec. IX și așezările vechi rusești de pe Donul mijlociu și superior, V. F. Henling, *Regiunea Uralului de sud în sec. III—VII*; A. Bartha, *Sursele culturii maghiare din sec. X*; E. A. Khalikova, *Ritul funerar din cimitirul de la Tankeevka și paralelele sale maghiare etc.*

Petre Diaconu

Iugovostočnaja, *Evropa v sredine veka (Europa de sud-est în veacurile de mijloc)*, Chișinău, 1972, 376 p.

Din culegerea de articole vom reține următoarele: I. A. Rafalovici, *Moldova și căile așezării slavilor în Europa de sud-est*;

V. D. Koroliuk, *Despre așa numita zonă de „contact” din sud-estul Europei și Europa centrală în perioada feudală timpurie*; L.

rea, poziția și forma așezărilor, tipurile de locuințe, diferitele materiale arheologice cerneahoviene ilustrând ocupațiile (agricultura, meșteșugurile, comerțul), precum și modul de viață, portul etc. În cap. IV sînt puse în evidență acele descoperiri care reflectă progresele cele mai notabile realizate de cerneahovieni în domeniul culturii materiale și spirituale. Este, apoi, analizată religia, de asemenea pe baza descoperirilor arheologice, înainte de toate a idolilor de piatră antropomorfi (apăruți uneori în cadrul unor sanctuare primitive) și a necropolelor (cap. V). În ultimul capitol se fac considerații privind rolul triburilor cerneahoviene (în primul rînd slave, după Vinokur) în istoria Europei.

Lucrarea este însoțită de un repertoriu al așezărilor și necropolelor cercetate de autor, precum și de o vastă bibliografie, conținînd 390 titluri.

Lucrarea este însoțită de un repertoriu al așezărilor și necropolelor cercetate de autor, precum și de o vastă bibliografie, conținînd 390 titluri.

Mircea Babeș

RUSANOVA, I.P., *Slavianskie drevnosti VI—IX v.v. meždu Dneprom i zapadnim Bugom (Antichități slave din sec. VI—IX între Nipru și Bugul apusean)* Arheologija S.S.S.R. (Svod arheologičeskikh istočnikov), fascicula E 1—25, Moscova, 1973, 100 p. (inclusiv 47 pl.).

Primul capitol este rezervat ceramicii de tip Korceag (Praga) iar cel de-al doilea capitol e rezervat ceramicii de tip Luka-Raikovețkaia. Sînt dezbătute apoi cîteva probleme legate de ceramica lucrată la roată.

Autoarea prezintă caracteristicile așezărilor și locuințelor din zona respectivă, ritul și ritualul de înmormîntare. Studiul este însoțit de un repertoriu al așezărilor.

Petre Diaconu

Problemy arheologii i drevnei istorii Ugrov (Probleme ale arheologiei și istoriei vechi a ugrilor), sub redacția lui A.P. Smirnov, V.N. Cernetșov și I.F. Erdélyi, Moscova, 1972, 312 p. rez. în l. engleză.

Cartea cuprinde o serie de articole extrem de importante pentru înțelegerea genezei culturii materiale a maghiarilor. Pentru edificare vom cita numai cîteva contribuții: A. P. Moghilmikov, *Despre problema culturii de tip Sargatka*; I. Fodor, *Despre problema înmormîntării cu cai la vechii unguri*; A. A. Moskalenko, *Relațiile*

slavo-maghiare în sec. IX și așezările vechi rusești de pe Donul mijlociu și superior, V. F. Henling, *Regiunea Uralului de sud în sec. III—VII*; A. Bartha, *Sursele culturii maghiare din sec. X*; E. A. Khalikova, *Ritul funerar din cimitirul de la Tankeevka și paralelele sale maghiare etc.*

Petre Diaconu

Iugovostočnaja, *Evropa v sredine veka (Europa de sud-est în veacurile de mijloc)*, Chișinău, 1972, 376 p.

Din culegerea de articole vom reține următoarele: I. A. Rafalovici, *Moldova și căile așezării slavilor în Europa de sud-est*;

V. D. Koroliuk, *Despre așa numita zonă de „contact” din sud-estul Europei și Europa centrală în perioada feudală timpurie*; L.

rea, poziția și forma așezărilor, tipurile de locuințe, diferitele materiale arheologice cerneahoviene ilustrând ocupațiile (agricultura, meșteșugurile, comerțul), precum și modul de viață, portul etc. În cap. IV sînt puse în evidență acele descoperiri care reflectă progresele cele mai notabile realizate de cerneahovieni în domeniul culturii materiale și spirituale. Este, apoi, analizată religia, de asemenea pe baza descoperirilor arheologice, înainte de toate a idolilor de piatră antropomorfi (apăruți uneori în cadrul unor sanctuare primitive) și a necropolelor (cap. V). În ultimul capitol se fac considerații privind rolul triburilor cerneahoviene (în primul rînd slave, după Vinokur) în istoria Europei.

Lucrarea este însoțită de un repertoriu al așezărilor și necropolelor cercetate de autor, precum și de o vastă bibliografie, conținînd 390 titluri.

Mircea Babeș

RUSANOVA, I.P., *Slavianskie drevnosti VI—IX v.v. meždu Dneprom i zapadnim Bugom (Antichități slave din sec. VI—IX între Nipru și Bugul apusean)* Arheologija S.S.S.R. (Svod arheologičeskikh istočnikov), fascicula E 1—25, Moscova, 1973, 100 p. (inclusiv 47 pl.).

Primul capitol este rezervat ceramicii de tip Korceag (Praga) iar cel de-al doilea capitol e rezervat ceramicii de tip Luka-Raikovețkaia. Sînt dezbătute apoi cîteva probleme legate de ceramica lucrată la roată.

Autoarea prezintă caracteristicile așezărilor și locuințelor din zona respectivă, ritul și ritualul de înmormîntare. Studiul este însoțit de un repertoriu al așezărilor.

Petre Diaconu

Problemy arheologii i drevnei istorii Ugrov (Probleme ale arheologiei și istoriei vechi a ugrilor), sub redacția lui A.P. Smirnov, V.N. Cernetșov și I.F. Erdélyi, Moscova, 1972, 312 p. rez. în l. engleză.

Cartea cuprinde o serie de articole extrem de importante pentru înțelegerea genezei culturii materiale a maghiarilor. Pentru edificare vom cita numai cîteva contribuții: A. P. Moghilmikov, *Despre problema culturii de tip Sargatka*; I. Fodor, *Despre problema înmormîntării cu cai la vechii unguri*; A. A. Moskalenko, *Relațiile*

slavo-maghiare în sec. IX și așezările vechi rusești de pe Donul mijlociu și superior, V. F. Henling, *Regiunea Uralului de sud în sec. III—VII*; A. Bartha, *Sursele culturii maghiare din sec. X*; E. A. Khalikova, *Ritul funerar din cimitirul de la Tankeevka și paralelele sale maghiare etc.*

Petre Diaconu

Iugovostočnaja, *Evropa v sredine veka (Europa de sud-est în veacurile de mijloc)*, Chișinău, 1972, 376 p.

Din culegerea de articole vom reține următoarele: I. A. Rafalovici, *Moldova și căile așezării slavilor în Europa de sud-est*;

V. D. Koroliuk, *Despre așa numita zonă de „contact” din sud-estul Europei și Europa centrală în perioada feudală timpurie*; L.

L. Polevoi, *Ipozezele de bază ale originii populațiilor romane răsăritene din teritoriile carpato-dunărene (istoriografia feudală și burgheză din sec. XVII — prima jumătate a sec. XX)*. G.G. Litavrin, *Vlahii în izvoarele bizantine (sec. X—XIII)*; V. D. Koroliuk,

Slavi, vlahi, romanici și pastores romanorum în Cronica anonimă maghiară; I. G. Hincu, *Despre așezarea tiverților și a ulicilor în regiunea Vistrului*; P. F. Parasca, *Howarda de aur și formarea statului feudal moldovan*.

Petre Diaconu

Pārvi kongres na bălgarskoto istoričesko družestvo (Primul congres al societății istorice bulgare) 27 —30 ianuarie 1970, Sofia, 1972, 704 p

Pe arheologi li interesează următoarele comunicări publicate în acest tom: H. Danov, *Dezvoltarea istorică a populațiilor vechi trace în mileniul I î.e.n.*; Vladimir Gheorghiev, *Probleme ale limbii trace*; Iosif Șopov, *Noi descoperiri paleolitice timpurii în Deliorman*; H. Botuşarov, *Urme ale activității omului paleolitic în Rodope*; Gh. I. Gheorghiev, *Studiu asupra culturii neolitice din Clmpia Pirdop-Zlatișko*; Goranka Tončeva, *Cronologia așezărilor locustre de lângă Varna*; Al. Fol, *Structura demografică și socială a Thraciei vechi (mileniul I î.e.n.)*; Maria Čičikova, *Dezvoltarea săească în Thracia în mileniul I î.e.n. (după datele arheologice)*; T. Dremisizova-Nelcinova, *Despre problema așezărilor geților*; Kiril Juglev, *Relațiile economice ale ținuturilor bulgărești cu celelalte regiuni balcanice în antichitate*; Margarita Tačeva-Hitova, *Legături economice și culturale între*

orașele vest-pontice și „Răsăritul clasic” (sec. V—I î.e.n.); T. Ivanov, *Problemele dezvoltării culturii materiale și a artei în orașele romane din Bulgaria (sec. I—IV)*; D. Nikolov, *Relațiile rurale în Thracia Romană*; Velizar Velkov, *Cîteva probleme privind situația etnică în ținuturile tracice în sec. V—VI*; St. Vaklinov, *Cultura slavă în Bulgaria și moștenirea bizantină*; Jivka Văjarova, *Populația bulgărească în epoca medievală în lumina datelor arheologice (sec. VI—XI)*; Athanas Milcev, *Formarea culturii vechi bulgărești*; Sonia Gheorghieva, *Orașele în timpul celui de-al doilea stat bulgar*.

Parcurgind aceste titluri cercetătorul român trebuie să rețină atenția pe care o acordă specialiștii bulgari fenomenului trac și importanța acestuia pentru înțelegerea istoriei ținuturilor de la sud de Dunăre.

Petre Diaconu

ČANGOVA, IORDANKA, *Srednovekovnoto selișce nad trakyskia grad Sevtopoles XI—XIV vek*. [Așezarea medievală de deasupra orașului trac Seuthopolis (sec. XI—XIV)], Sofia, 1972, 150 p. 102 fig. (rez. în limba franceză).

Săpăturile efectuate între 1950 și 1954 pe locul actualului lac de acumulare G. Dimitrov, de pe cursul râului Tundja, au scos la iveală — în afară de ruinele aparținând vechiului oraș trac — numeroase resturi de viețuire databile în secolele XI—XIV.

Numele așezării medievale nu este menționat de nici un izvor literar.

Au fost dezvelite cîteva locuințe și o bună parte a gropilor menajere.

În interiorul așezării s-au descoperit bogate elemente de cultură materială care

rea, poziția și forma așezărilor, tipurile de locuințe, diferitele materiale arheologice cerneahoviene ilustrând ocupațiile (agricultura, meșteșugurile, comerțul), precum și modul de viață, portul etc. În cap. IV sînt puse în evidență acele descoperiri care reflectă progresele cele mai notabile realizate de cerneahovieni în domeniul culturii materiale și spirituale. Este, apoi, analizată religia, de asemenea pe baza descoperirilor arheologice, înainte de toate a idolilor de piatră antropomorfi (apăruți uneori în cadrul unor sanctuare primitive) și a necropolelor (cap. V). În ultimul capitol se fac considerații privind rolul triburilor cerneahoviene (în primul rînd slave, după Vinokur) în istoria Europei.

Lucrarea este însoțită de un repertoriu al așezărilor și necropolelor cercetate de autor, precum și de o vastă bibliografie, conținînd 390 titluri.

Lucrarea este însoțită de un repertoriu al așezărilor și necropolelor cercetate de autor, precum și de o vastă bibliografie, conținînd 390 titluri.

Mircea Babeș

RUSANOVA, I.P., *Slavianskie drevnosti VI—IX v.v. meždu Dneprom i zapadnim Bugom (Antichități slave din sec. VI—IX între Nipru și Bugul apusean)* Arheologija S.S.S.R. (Svod arheologičeskikh istočnikov), fascicula E 1—25, Moscova, 1973, 100 p. (inclusiv 47 pl.).

Primul capitol este rezervat ceramicii de tip Korceag (Praga) iar cel de-al doilea capitol e rezervat ceramicii de tip Luka-Raikovețkaia. Sînt dezbătute apoi cîteva probleme legate de ceramica lucrată la roată.

Autoarea prezintă caracteristicile așezărilor și locuințelor din zona respectivă, ritul și ritualul de înmormîntare. Studiul este însoțit de un repertoriu al așezărilor.

Petre Diaconu

Problemy arheologii i drevnei istorii Ugrov (Probleme ale arheologiei și istoriei vechi a ugrilor), sub redacția lui A.P. Smirnov, V.N. Cernetșov și I.F. Erdélyi, Moscova, 1972, 312 p. rez. în l. engleză.

Cartea cuprinde o serie de articole extrem de importante pentru înțelegerea genezei culturii materiale a maghiarilor. Pentru edificare vom cita numai cîteva contribuții: A. P. Moghilmikov, *Despre problema culturii de tip Sargatka*; I. Fodor, *Despre problema înmormîntării cu cai la vechii unguri*; A. A. Moskalenko, *Relațiile*

slavo-maghiare în sec. IX și așezările vechi rusești de pe Donul mijlociu și superior, V. F. Henling, *Regiunea Uralului de sud în sec. III—VII*; A. Bartha, *Sursele culturii maghiare din sec. X*; E. A. Khalikova, *Ritul funerar din cimitirul de la Tankeevka și paralelele sale maghiare etc.*

Petre Diaconu

Iugovostočnaja, *Evropa v sredine veka (Europa de sud-est în veacurile de mijloc)*, Chișinău, 1972, 376 p.

Din culegerea de articole vom reține următoarele: I. A. Rafalovici, *Moldova și căile așezării slavilor în Europa de sud-est*;

V. D. Koroliuk, *Despre așa numita zonă de „contact” din sud-estul Europei și Europa centrală în perioada feudală timpurie*; L.

L. Polevoi, *Ipozezele de bază ale originii populațiilor romane răsăritene din teritoriile carpato-dunărene (istoriografia feudală și burgheză din sec. XVII — prima jumătate a sec. XX)*. G. G. Litavrin, *Vlahii în izvoarele bizantine (sec. X—XIII)*; V. D. Koroliuk,

Slavi, vlahi, romanici și pastores romanorum în Cronica anonimă maghiară; I. G. Hincu, *Despre așezarea tiberților și a ulicilor în regiunea Nistrului*; P. F. Parasca, *Hoarda de aur și formarea statului feudal moldovan*.

Petre Diaconu

Pārvi kongres na bălgarskoto istoričesko družestvo (Primul congres al societății istorice bulgare) 27—30 ianuarie 1970, Sofia, 1972, 704 p

Pe arheologi li interesează următoarele comunicări publicate în acest tom: H. Danov, *Dezvoltarea istorică a populațiilor vechi trace în mileniul I î.e.n.*; Vladimir Gheorghiev, *Probleme ale limbii trace*; Iosif Șopov, *Noi descoperiri paleolitice timpurii în Deliorman*; H. Botușarov, *Urme ale activității omului paleolitic în Rodope*; Gh. I. Gheorghiev, *Studiu asupra culturii neolitice din Clmpia Pirdop-Zlatișko*; Goranka Tončeva, *Cronologia așezărilor locustre de lângă Varna*; Al. Fol, *Structura demografică și socială a Thraciei vechi (mileniul I î.e.n.)*; Maria Čičikova, *Dezvoltarea săească în Thracia în mileniul I î.e.n. (după datele arheologice)*; T. Dremisizova-Nelcinova, *Despre problema așezărilor geților*; Kiril Juglev, *Relațiile economice ale ținuturilor bulgărești cu celelalte regiuni balcanice în antichitate*; Margarita Tačeva-Hitova, *Legături economice și culturale între*

orașele vest-pontice și „Răsăritul clasic” (sec. V—I î.e.n.); T. Ivanov, *Problemele dezvoltării culturii materiale și a artei în orașele romane din Bulgaria (sec. I—IV)*; D. Nikolov, *Relațiile rurale în Thracia Romană*; Velizar Velkov, *Cîteva probleme privind situația etnică în ținuturile tracice în sec. V—VI*; St. Vaklinov, *Cultura slavă în Bulgaria și moștenirea bizantină*; Jivka Văjarova, *Populația bulgărească în epoca medievală în lumina datelor arheologice (sec. VI—XI)*; Athanas Milcev, *Formarea culturii vechi bulgărești*; Sonia Gheorghieva, *Orașele în timpul celui de-al doilea stat bulgar*.

Parcurend aceste titluri cercetătorul român trebuie să rețină atenția pe care o acordă specialiștii bulgari fenomenului trac și importanța acestuia pentru înțelegerea istoriei ținuturilor de la sud de Dunăre.

Petre Diaconu

ČANGOVA, IORDANKA, *Srednovekovnoto selișce nad trakyskia grad Sevtopoles XI—XIV vek*. [Așezarea medievală de deasupra orașului tracic Seuthopolis (sec. XI—XIV)], Sofia, 1972, 150 p. 102 fig. (rez. în limba franceză).

Săpăturile efectuate între 1950 și 1954 pe locul actualului lac de acumulare G. Dimitrov, de pe cursul râului Tundja, au scos la iveală — în afară de ruinele aparținând vechiului oraș trac — numeroase resturi de viețuire databile în secolele XI—XIV.

Numele așezării medievale nu este menționat de nici un izvor literar.

Au fost dezvelite cîteva locuințe și o bună parte a gropilor menajere.

În interiorul așezării s-au descoperit bogate elemente de cultură materială care