

ACADEMIA DE ȘTIINȚE SOCIALE ȘI POLITICE
A REPUBLICII SOCIALISTE ROMÂNIA

STUDII ȘI CERCETĂRI DE
ISTORIE VECHĂ
ȘI ARHEOLOGIE

4

TOMUL 25

1974

EDITURA ACADEMIEI REPUBLICII SOCIALISTE ROMANIA

ACADEMIA DE ȘTIINȚE SOCIALE ȘI POLITICE
A REPUBLICII SOCIALISTE ROMÂNIA

INSTITUTUL DE ARHEOLOGIE

COLEGIU DE REDACȚIE

ION BARNEA, DUMITRU BERCIU, GH. CANTACUZINO, EMIL
CONDURĂCHI, VLADIMIR DUMITREȘCU, KURT HORÉDT,
NICOLAE LUPU, BUCUR MITREA, ION NESTOR, MIRCEA
PETREȘCU-DÎMBOVIȚA, D.M. PIPPIDI, DORIN POPEȘCU,
I.I. RUȘSU, GHEORGHE ȘTEFAN, ZOLTAN SZÉKELY, DU-
MITRU TUDOR, RADU VULPE.

COMITÉT DE REDACȚIE

Redactor responsabil: SEBASTIAN MORINTZ

Redactor responsabil adjunct: ION BARNEA

Membri: MIRCEA BABEȘ, PETRE DIACONU, ALEXANDRU
PĂUNESCU, RADU POPA.

Prețul unui abonament anual este de 100 lei. În țară, abonamentele se primesc la oficiile poștale și difuzorii de presă din întreprinderi și instituții. Revista se poate procura (direct sau prin poștă) și prin PUNCTUL DE DESFACERE AL EDITURII ACADEMIEI, București, str. Gutenberg 3 bis, sectorul VI.

Comenzile și abonamentele din străinătate se primesc la întreprinderea ROMPRESFILATELIA, căsuța poștală 2001, telex 011631— București, România, sau la reprezentanții săi din străinătate.

Manuscrisele, cărțile și revistele pentru schimb, precum și orice corespondență se vor trimite Comitetului de redacție pe adresa : str. I.C. Frimu nr. 11, București.

APARE DE 4 ORI PE AN

STUDII ȘI CERCETĂRI DE ISTORIE VECHĂ ȘI ARHEOLOGIE

TOMUL 25

NR. 4

1974

S U M A R

STUDII

- IUDITA WINKLER, Procesul romanizării în lumina monumentelor epigrafice și sculpturale din așezările rurale ale provinciei Dacia 497
IOANA HICA, Un cimitir din secolul al VII-lea e.n. la Valea Largă (jud. Mureș) 517
GH. I. CANTACUZINO și AL. RĂDULESCU, Considerații asupra ceramicii descoperite la Mănăstirea Putna în anul 1971 527

DISCUȚII

- VLADIMIR DUMITRESCU, Aspecte regionale în aria de răspândire a culturii Cucuteni în cursul primei sale faze de dezvoltare 545
K. HOREDȚ, Interpretări arheologice (V) 555

MATERIALE ȘI CERCETĂRI ARHEOLOGICE

- RADU POPA și CAROL KACSÓ, Cercetări arheologice la Călinești — Maramureș 561

NOTE ARHEOLOGICE

- IOAN NĚMETI, Cuptoare de ars ceramică din epoca Latène de la Andrid (jud. Satu Mare) 579
I.I. RUSSU, Note epigrafice (XIV). Inscriptii din Ulpia Traiana Sarmizegetusa 585
CONSTANTIN C. PETOLESCU, Note epigrafice (Seria a II-a) 595

RECENZII

- I.I. RUSSU, *Dacia și Pannonia Inferior în lumina diplomei militare din anul 123* (Mihai Bărbulescu) 605
ALFRED NEUMANN, *Ziegel aus Vindobona în Der römische Limes in Österreich, XXVII* (Nicolae Gudea) 606
BÓNA ISTVÁN, *VII századi avar települések es árpád-kori magyar falu Dunaújvárosban* (Radu Popa) 608

- INDICE 611

- ABREVIERI MAI DES FOLOSITE ÎN REVISTĂ 615

ÉTUDES ET RECHERCHES D'HISTOIRE ANCIENNE ET D'ARCHÉOLOGIE

TOME 25

N^o 4

1974

SOMMAIRE

ÉTUDES

- IUDITA WINKLER, Der Romanisierungsprozeß im Lichte der epigraphischen und skulpturalen Denkmäler aus den ländlichen Siedlungen der Provinz Dazien. . . 497
IOANA HICA, Ein Friedhof aus dem 7.Jh.u.Z. in Valea Largă (Kreis Mureş) . . . 517
GH. I. CANTACUZINO et AL. RĂDULESCU, Betrachtungen über die während dem Jahre 1971 im Kloster Putna geborgene Keramik 527

DISCUSSIONS

- VLADIMIR DUMITRESCU, Aspects régionaux à l'intérieur de l'aire de diffusion de la culture de Cucuteni pendant sa première phase de développement 545
K. HOREDŢ, Archäologische Deutungen (V) 555

MATÉRIAUX ET RECHERCHES ARCHÉOLOGIQUES

- RADU POPA et CAROL KACSÓ, Recherches archéologiques à Călineşti — Maramureş 561

NOTES ARCHÉOLOGIQUES

- IOAN NÉMETI, Fours de potiers de l'époque Latène d'Andrid (départ. Satu Mare) . 579
I.I. RUSSU, Notes épigraphiques (XIV). Inscriptions de Ulpia Traiana Sarmizegetusa 585
C. PETOLESCU, Notes épigraphiques (II^e série) 595

COMPTE RENDUS

- .I. RUSSU, *Dacia și Pannonia Inferior în lumina diplomei militare din anul 123* (Mihai Bărbulescu) 605
ALFRED NEUMANN, *Ziegel aus Vindobona in Der römische Limes in Österreich, XXVII* (Niculae Gudea) 606
BÓNA ISTVÁN, *VII. századi avar települések és árpád-kori magyar falu Dunaújvárosban* (Radu Popa) 608

- INDEX 611

- ABRÉVIATIONS 615

PROCESUL ROMANIZĂRII ÎN LUMINA MONUMENTELOR EPIGRAFICE ȘI SCULPTURALE DIN AȘEZĂRILE RURALE ALE PROVINCIEI DACIA

DE

IUDITA WINKLER

Datele furnizate de așezările rurale de pe teritoriul provinciei Dacia¹ n-au fost puse integral la contribuție pentru elucidarea procesului de romanizare în nordul Dunării de Jos. În *Istoria României*, vol. I, subcapitolul *Orașele și satele din Dacia romană*, problemele legate de așezările rurale sînt prezentate foarte pe scurt², iar în partea referitoare la *Populația provinciei: coloniștii și autohtonii*, se constată că „lumea satelor a rămas anonimă, fiind prea puțin documentată prin inscripții și în general de izvoare scrise”³.

Încă în 1926, V. Pârvan a semnalat importanța mediului rural pentru procesul romanizării, arătînd că: „Romanii n-au putut prinde rădăcini decît acolo unde au putut deveni țărani”⁴, specificînd totodată: „În adevăr, cînd s-a dat . . . ordinul de evacuare a Daciei, . . . orașele muriră. Dar țărani, pe petecul lor de pămînt, au rămas. Ei erau, după 150 de ani de la cucerire, foarte numeroși”⁵.

Precizarea raportului dintre rolul așezărilor rurale și al celor urbane în procesul romanizării o găsim la C. Daicoviciu: „Sîntem pe deplin îndreptățiți să constatăm că, alături de orașe și centre economico-comerciale, unde se vorbea o limbă latinească «comună» (*Umgangssprache*), așezările rurale împinzite cu militari și veterani devin al doilea canal prin care în Dacia se propagă o limbă de înțelegere între toți, limba latină rustică (*Verkehrssprache*)”⁶ C.C. Giurescu subliniază, ca și V. Pârvan și C. Daicoviciu, importanța satelor în procesul romanizării⁷.

¹ Acest studiu reprezintă o formă amplificată a comunicării cu același titlu, prezentată la a VII-a Cînsfătuire de lucru a arheologilor din R. S. România, București, 27 noiembrie — 1 decembrie 1971. Pentru ajutorul dat la selecționarea inscripțiilor, aducem cele mai calde mulțumiri profesorului I. I. Russu.

² M. Macrea, în *Istoria României*, I, București, 1960, p. 368—369.

³ M. Macrea, *loc. cit.*, p. 387.

⁴ V. Pârvan, *Dacia. Civilizațiile străvechi din regiunile carpato-danubiene*, traducere, după manuscrisul original francez inedit, de R. Vulpe, București, 1957, p. 171. Cercetările din ultimele decenii au arătat că pe teritoriul fctselor orașe romane și chiar în împrejurimile unor castre exista o populație ce trăia în condiții rustice și după abandonarea provinciei Dacia, vezi M. Macrea, *loc. cit.*, p. 615—619.

⁵ V. Pârvan, *op. cit.*, p. 173.

⁶ C. Daicoviciu, *Apulum*, 7, 1968, p. 268.

⁷ C. C. Giurescu — D. C. Giurescu, *Istoria românilor din cele mai vechi timpuri și pînă astăzi*, [București], Edit. Albatros, [f.a.] p. 132—134.

Cu toate că în ultimul deceniu s-a urmărit completarea cunoștințelor despre așezările agrare⁸, găsim formulate aprecieri similare cu cea din *Istoria României* și în lucrările de sinteză ale prof. D. Tudor⁹, M. Macrea¹⁰ și D. Protase¹¹.

Din cercetarea materialului epigrafic și sculptural rezultă atestarea lui în peste 160 de așezări rurale, unde nu existau castre sau fortificații militare de altă natură¹². Astfel aportul așezărilor rurale în fenomenul romanizării se conturează mai concret, evidențiind o pondere mai mare a lor decît s-a admis, în general, pînă în prezent.

În stabilirea cifrei de mai sus am avut în vedere, din materialul publicat în CIL, III, numai acele inscripții a căror descoperire în localitatea respectivă este cu totul certă, omițîndu-le pe cele despre care s-a stabilit că au fost transportate în cursul evului mediu sau în epoca modernă în alte localități (unele fiind preluate și de Kerényi ca loc de descoperire¹³). Pe lângă acestea, am urmărit desigur monumentele și inscripțiile publicate în revistele de specialitate după încheierea CIL-ului. Fără a avea pretenția de a fi reușit să depistăm tot materialul provenit din mediul rural, credem că este utilă publicarea lui — chiar incompletă — dat fiind că ne dă posibilitatea de a concretiza tezele despre rolul așezării rurale în procesul romanizării.

Este indiscutabil că principalele focare de răspîndire a romanității au fost castrele legiunilor, a unităților auxiliare, precum și centrele urbane¹⁴ sau economico-administrative din noua provincie: Colonia Ulpia Traiana Augusta Dacica¹⁵, capitala noii provincii, la care, după două decenii, se adaugă Napoca¹⁶ și Drobeta¹⁷, apoi pe rînd alte așezări sînt ridicate la rangul de orașe de împărații din dinastia Antoninilor și cea a Severilor¹⁸. Împărații Filip Arabul și Traianus Decius transformă două *municipia* în *coloniae*, iar așezării de la Tibiscum îi sînt acordate drepturi municipale (sub Gallienus?)¹⁹.

⁸ Săpăturile executate în așezările rurale au fost consemnate anual de D. Popescu, SCIV, 12—20, 1961—1969.

⁹ Orașe, p. 5; OR³, p. 240—241.

¹⁰ M. Macrea, *Viața în Dacia romană*, București, 1969, p. 251—256, 293—294, 410—411.

¹¹ D. Protase, ActaMN, 5, 1968, p. 508; idem, Banatica, 1, 1971, p. 95—97.

¹² Este unanim admisă cunoașterea limbii latine și a modului de viață roman; bibliografia acestei probleme fiind foarte bogată, indicăm numai C. Daicoviciu, Apulum, 7, 1968, p. 267 (unde se dă o bibliografie completă).

¹³ A. Kerényi, *A dáciai személynemek (Die Personennamen von Dazien)*, DissPann, I, 9, 1941. Pentru problematica lucrării sale, distingerea inscripțiilor provenite din mediul rural de cele din mediul urban nu prezintă importanță. Precizări privind locul de descoperire al unora dintre aceste monumente au fost făcute de I. I. Russu, Activitatea muzeelor, Cluj, 1955, p. 100—106; 1956, p. 119—131; idem, ProblMuz, 1960, p. 213—224; idem, SCIV, 6, 1955, 3—4, p. 883; 14, 1963, 2, p. 441—450; idem, în TIR, L 34; N. Gostar, *Analele științifice ale Universității „Al. I. Cuza” din Iași*, Secțiunea III-a, 4, 1958, p. 35—36; D. Tudor, Orașe; C. Daicoviciu, ActaMN, 6, 1969, p. 540—541.

¹⁴ C. Daicoviciu, Apulum, 7, 1968, p. 264—270.

¹⁵ C. Daicoviciu și H. Daicoviciu, *Ulpia Traiana*, București, 1962.

¹⁶ A. Bodor, în *Emlékkönyv Kelemen Lajos születésének nyolcvanadik évfordulójára*, Cluj, 1957, p. 78—111; C. Daicoviciu — D. Protase, ActaMN, 1, 1964, p. 176.

¹⁷ OR³, p. 177—185.

¹⁸ C. Daicoviciu, *loc. cit.*, p. 270, nota 48.

¹⁹ *Ibidem*.

Numărul mare de orașe întemeiate în sec. II—III e.n.²⁰ arată că în provincia Dacia au existat centre rurale destul de numeroase cu populație romană sau puternic romanizată²¹. Caracterul și statutul de organizare a acestor centre nu ne sînt cunoscute. Știm doar că *Potaissa* a fost un *vicus* înainte de a deveni oraș²². Așezările rurale de pe teritoriul viitoarelor orașe trebuie să se fi constituit imediat după organizarea provinciei Dacia, două din ele, *Napoca* și *Potaissa*, fiind menționate deja în 107/108 e.n. pe piața miliară de la Aiton²³ (CIL, III, 1627). Dat fiind că nu se pot distinge inscripțiile puse în fața de *vicus* sau *pagus* de cele care aparțin fazei de așezare urbană a centrelor respective din provincia Dacia, nu le vom include în cercetarea noastră. Sigur este că toate orașele, cu excepția Coloniei Ulpia Traiana Sarmizegetusa, s-au dezvoltat fie din așezări rurale, fie din așezări de pe lângă castru, unde existau comunități puternice de *cives Romani*²⁴. Se știe că împăratul Hadrian a urmărit romanizarea provinciilor nu numai prin întemeierea de orașe²⁵, ci și prin stabilirea unor reguli în ceea ce privește arendarea domeniilor agrare²⁶. Acordarea rangului de *municipium* și de *colonia* unui număr de zece așezări din provincia Dacia în perioada de la Hadrian pînă la Traianus Decius reflectă un proces deosebit de intens de romanizare a acestui teritoriu ca urmare firească a colonizării masive consemnate de Eutropius²⁷.

Marea criză economică și politică a Imperiului roman din a doua jumătate a secolului al III-lea a pus capăt atît dezvoltării orașelor, cît și a așezărilor rurale, dintre care multe ajunseseră la un stadiu cvasiurban²⁸, rolul lor în romanizarea provinciei Dacia fiind fără îndoială similar cu cel al așezărilor urbane și militare. O situație specială a existat în zona minieră, colonizată compact cu dalmatini²⁹ și păzită de unități militare, fiind regiune de graniță³⁰.

Cercetările din ultimele trei decenii au scos la iveală un bogat material de factură dacică, care documentează prezența autohtonilor pe teritoriul unor așezări rurale³¹; ceramica specifică băștinașilor a fost desco-

²⁰ În provinciile vecine, Pannonia Superior și Inferior, numărul așezărilor care primesc drepturi urbane — raportat la perioada de trei secole — e relativ mic (vezi A. Mócsy, RE, Supl. IX, 596—604).

²¹ J. Ellul, *Histoire des institutions de l'Antiquité*, Paris, 1963, p. 453.

²² *Potavissensium vicus, qui a divo Severo ius coloniae impetravit*, Ulpian, Digesta, L, XV, 1, 9. Evident greșit, căci inscripțiile atestă și faza de *municipium*, ceea ce corespunde, de fapt, unei evoluții obișnuite. vezi C. Daicoviciu, RE, XXII, 1, 1953, 1014—1018.

²³ C. Daicoviciu, *loc. cit.*; *Istoria României*, I, p. 363; M. Macrea, *op. cit.*, p. 123.

²⁴ Din așezări rurale s-au dezvoltat: Napoca, Romula, Malva și Apulum II; celelalte orașe se dezvoltă lângă castru, castru legiunilor sau ale unităților auxiliare.

²⁵ Rohden, RE, I, 1, 1893, 516—517.

²⁶ J. Ellul, *op. cit.*, p. 475.

²⁷ Eutropius, VIII, 6, 1—2.

²⁸ Aquae, Băile Herculane, Cioroi, Cristești, Mehadia, Pagus Aquensis, Germisara, Răcari, Sucidava etc.; cf. Orașe.

²⁹ C. Daicoviciu, *Dacia*, N. S., 2, 1958, p. 259 și urm.; Orașe, p. 183—204; M. Macrea, *op. cit.*, p. 298—304.

³⁰ V. Christescu, *Istoria militară a Daciei romane*, București, 1937, p. 117—119; M. Macrea, în *Istoria României*, I, p. 376—377; idem, *Viața în Dacia romană*, p. 345—349, 417—426, 447—467; Orașe, p. 396—417, 426—447.

³¹ C. Daicoviciu, AISC, 3, 1936—1940, p. 229—232, 266; idem, *La Transylvanie dans l'Antiquité*, București, 1945, p. 113, nota 1, p. 120—122; idem, *Apulum* 7, 1968, p. 264; D. Protase, *Problema continuității în Dacia în lumina arheologiei și a numismaticii*, București, Edit. Acad., 1966, p. 16—64, 203—204, fig. 27, 28; D. Tudor, OR³, p. 139—142, 224—241; M. Macrea, *op. cit.*, p. 111, 116, 251—269; M. Mitrofan, ActaMN, 9, 1972, p. 142—154.

perită și în incinta unor castre³². Odată cu organizarea provinciei Dacia, produsele meșteșugărești lucrate după tehnică și forme romane devin predominante, așa încît populația, indiferent de poziția ei față de cuceritori, a fost nevoită să se folosească cu precădere de uneltele și obiectele de uz casnic ale acestora; cultura materială devine astfel, în scurt timp, similară cu cea din vechile provincii romane. Dar folosirea uneltelor și a ceramicii de factură romană nu oferă indicii concludente în privința procesului de însușire a limbii latine în rîndurile populației rurale. Cu atît mai semnificative sub acest raport apar materialele epigrafice și sculpturale, care, nefiind legate de necesitățile zilnice ale populației, exprimă în chip pregnant apartenența culturală și spirituală a celor ce le-au ridicat; ele documentează, în aproape o treime din așezările considerate ca rurale (peste 160 din totalul de circa 500)³³, existența unei populații „care vorbea și scria limba latină”³⁴, venera zeii panteonului roman și ridica monumente funerare după tradiția romană³⁵.

Din cele aproximativ trei mii de inscripții descoperite în Dacia³⁶, numai circa 230 provin din mediul rural. Strict cantitativ ele reprezintă deci un procent foarte mic (aproximativ 8%), dar acest procent redus se explică prin situația social-politică a satului³⁷. În timp ce populația unora dintre orașe se ridica la peste zece mii³⁸, populația unui sat sau cătun nu se cifra în epoca romană decît între 50—200 de locuitori, rămînînd cu mult în urma castrelor și a *canabae*-lor (cu un număr relativ mare de negustori, meseriași ș.a., legați economic de viața castrelor)³⁹. Atît pentru alte provincii ale Imperiului roman, cît și pentru provincia Dacia, lipsesc date despre numărul populației din așezările rurale⁴⁰. Pentru un calcul aproximativ, am avut în vedere numărul mormintelor din necropola tumulară de la Cașolț (circa 300)⁴¹ și Soporul de Cîmpie (193)⁴²; fiecare dintre acestea dăinuind cam 100 de ani, ar rezulta că în prima s-au făcut anual trei înmormîntări, iar în cealaltă, cite două. Viața medie

³² C. Daicoviciu, AISC, 3, 1936—1940, p. 230—231; idem, *La Transylvanie dans l'Antiquité*, p. 113, nota 1, p. 122—123; D. Protase, *op. cit.*, p. 16—63.

³³ Pe harta 3 din *Istoria României. Compendiu*, București, 1969, se dă cifra de 700 pentru numărul total al așezărilor; dintre acestea, 11 sînt orașe, circa 150 sînt castre și fortificații militare (vezi *op. cit.*, harta 2), iar la aproximativ 40 poate fi apreciat numărul așezărilor cvasi-urbane și al celor din regiunea minieră.

³⁴ I. I. Russu, *ActaMN*, 5, 1968, p. 463.

³⁵ I. I. Russu, *loc. cit.*; C. Daicoviciu, *Apulum*, 7, 1968, p. 264—270.

³⁶ C. Daicoviciu, *loc. cit.*, p. 264.

³⁷ M. Rostovtzeff, *Gesellschaft und Wirtschaft im römischen Kaiserreich*, I, II, Leipzig; RE, VIII, A₂, 1958, 2090—2094; J. Gagé, *Les classes sociales dans l'Empire Romain*, Paris, 1964, p. 129—133, 291.

³⁸ C. Daicoviciu și H. Daicoviciu, *Ulpi Traiana*, București, 1962, p. 12, apreciază populația Sarmizegetusei la 15—20 000. M. Macrea, *op. cit.*, p. 409, admite aceeași cifră pentru fiecare dintre orașele Napoca, Potaissa, Drobeta și Romula. Dar din compararea numărului de inscripții ridicate în aceste patru orașe cu cele din Sarmizegetusa rezultă că populația lor trebuie să fi fost mult mai mică; numai cifra de 30—40 000 de locuitori, indicată de M. Macrea, *loc. cit.*, pentru Apulum, ar putea să corespundă realității.

³⁹ Schulten, RE, III, 2, 1899, 1451—1456.

⁴⁰ Vezi nota 37 și în DA, V, 1, s.v.

⁴¹ M. Macrea, SCIV, 6, 1955, 3—4, p. 581 și urm.; idem, *Materiale*, 4, 1957, p. 119 și urm.; 5, 1959, p. 403 și urm.; 6, 1959, p. 407 și urm.; idem, Dacia, N. S., 1, 1957, p. 205—220.

⁴² D. Protase, *op. cit.*, p. 52.

fiind apreciată pentru provincia Dacia la 34 de ani⁴³, am putea stabili că în așezările respective numărul populației era de circa 100, respectiv 70 de persoane⁴⁴.

Trebuie precizat că din multe așezări identificate arheologic lipsesc inscripțiile, ceea ce nu înseamnă, firește, o necunoaștere a limbii latine. Chiar și în rîndul minerilor care nu erau din provincii latinofone, limba latină era cunoscută, după cum rezultă din mențiunea: *quia se litteras scire negavit*, ce se găsește pe trei dintre tablele cerate (CIL, III, p. 948—949, IX—XI). E de neconceput ca cei care se angajau cu contracte să nu fi înțeles clauzele fixate. În două din aceste contracte (CIL, III, p. 948, IX—X) figurează, de altfel, și precizarea *it quod dixit*. În chip similar trebuie să se fi prezentat situația și în mediul agricol, de unde provin 230 de inscripții, care, împreună cu circa 80 de sculpturi, reprezintă cele mai importante izvoare pentru cunoașterea răspîndirii romanității și a culturii spirituale în acest mediu.

După cuprinsul lor, inscripțiile se încadrează în următoarele categorii:

TITULI HONORARII. Datorită caracterului lor, ele sînt în mod firesc reprezentate în număr foarte redus în mediul rural. Existența unei asemenea categorii de inscripții indică, de regulă, un centru administrativ sau economic, cum va fi fost la Teliucu Inferior, unde s-a găsit monumentul de marmură ridicat de *cond(uctores) ferrar(iarum)*, G. Gaur(ius) Gaurianus și Fl. Sotericus, în cinstea împăratului Caracalla (Klio, 9, 1909, p. 375—376), sau la Sincrai, unde Caius Val(erius) Ingenus, *sig(nifer) leg. XIII Gem.*, a dedicat un altar lui Iupiter Optimus Maximus Dolichenus pentru sănătatea lui Septimius Severus și a fiilor săi (DolgCluj, 2, 1911, p. 269). Pentru victoria lui Severus Alexander a fost ridicat altarul descoperit între Mărtiniș și Rareș (CIL, III, 950). Tot în cinstea unuia dintre împărații Romei pare să fi fost pus altarul de la Petriș de către o *vexillatio* a legiunii a V-a Macedonica (CIL, III, 7883) și cel de la Ostrov (SCIV, 14, 1963, 2, p. 446/1), ambele foarte slab conservate. În categoria monumentelor onorifice poate fi încadrată și inscripția pentru D. Terentius Gentianus, fiul guvernatorului⁴⁵ D. Terentius Scaurianus (CIL, III, 1463), ca și cea pentru un cetățean originar din Sarmizegetusa, care a avut diferite grade militare și a deținut magistraturi în orașul său natal (CIL, III, 7891)⁴⁶.

De la Breazova, unde a existat o cărămidărie în epoca romană⁴⁷, provine o inscripție pusă în memoria prefectului colegiului de meseriași, Pontius Secundinus (CIL, III, 12580). Una dintre

⁴³ J. Szilágyi, în *Sozialökonomische Verhältnisse im Allen Orient und im Klassischen Altertum*, Berlin, 1961, p. 287.

⁴⁴ Acest calcul este desigur foarte aproximativ.

⁴⁵ CIL, III, 1463, se precizează „ex Proklipsa... (Poclissa...) vico com. Hadzeg”; în RE, V, A, 657, se consideră că inscripția a fost ridicată la Sarmizegetusa într-o perioadă cînd D. Terentius Gentianus n-a avut funcțiuni în Dacia; presupunerea că el ar fi fost guvernatorul acestei provincii este o simplă ipoteză. D. Tudor, Orașe, p. 10, consideră, dimpotrivă, că D. Terentius Gentianus a fost guvernator al provinciei Dacia.

⁴⁶ Locul de descoperire nu este absolut sigur, căci Torma, ErdM, 5, 1888, p. 241, dă ca loc de descoperire Al Pestes (= Peștișu Mare), iar AEM, 11, 1887, p. 235, Várhely; TIR, L 34, p. 89, inscripția este localizată la Peștișu Mare.

⁴⁷ C. Daicoviciu, Dacia, 1, 1924, p. 234.

inscripțiile de acest fel ne oferă și informații cu privire la suma investită pentru ridicarea aceluiași monument (CIL, III, 1482).

TITULI OPERUM. Inscripția găsită la Micești consemnează donația de 6 000 de sesterti cu ocazia alegerii dedicantului, M. Aurelius Chrestus, ca patron al colegiului fabricilor (CIL, III, 1212). Din textul inscripției nu rezultă univoc dacă edificiul pentru care a fost donată suma se afla pe teritoriul orașului Apulum sau chiar la Micești, unde patronul putea să aibă proprietăți, cu atât mai mult, cu cât se cunosc de aici urmele unei clădiri romane mai mari, cu absidă și mai multe inscripții (AFM, 2, 1, 1901, p. 545/26; CIL, III, 1027, 1031, 1080, 1248).

TITULI SACRI. Pe 23 de altare închinare lui **Iupiter**, el are epitele *Optimus Maximus* (CIL, III, 844, 946, 947, 970, 1347 = 7850, 1408 = 7891, 1409, 1429, 1432, 7625, 7673, 7732, 7788, 7881, 7910, 12575, 13769, 14473; ArchÉrt, 29, 1909, p. 162; OR³, SE, 470; Dacia, 7-8, 1937-1940, p. 316/XVIII, 317/XXI; St Com Sibiu, 12, 1965, p. 206/1); pe două, *Optimus Maximus Dolichenus* (CIL, III, 7625, 7997); pe unul, *Appenninus* (CIL, III, 12576); pe altul, numai *Maximus* (CIL, III, 1031); două altare sînt închinare lui **Iupiter** și **Marte** (CIL, III, 1080; ArchÉrt, 23, 1903, p. 61-62) și unul lui **IOM** și **Terra M** (**ater**) (ACMIT, 2, 1929, 308/2 = SCȘCluj, 7, 1956, 1-4, p. 7-13).

În privința categoriei sociale a celor care au ridicat aceste altare, avem următoarele precizări:

Militari: *praefectus* (CIL, III, 946, 947); *beneficiarius leg(ati)* (CIL, III, 1031); *beneficiarius co(n)sularis* (CIL, III, 1080); *centurio* (CIL, III, 1347 = 7850); *librarius* sau *immunis* (CIL, III, 7625); *m[iles]* sau *m[ensor]* (CIL, III, 7673).

Magistrați și preoți: *decurio col.* (CIL, III, 7881, 7788, 12576); *III vir. m. Apuli* (Dacia, 7-8, 1937-1940, p. 316); *augur col.* (ArchÉrt, 29, 1909, p. 162); *fl(amen) col.*, [*conduc(tor) pas(cui) et salinar(um)*] (ACMIT, 2, 1929, p. 308); *fl(amen) m(unicipii) T(ibisci)* (CIL, III, 7997); *dec(uriones) coll(egii) fabr(um)* (CIL, III, 7910 = AISC, 5, 1944-1948, p. 288).

Un actor (ACMIT, 2, 1929, p. 308).

Pe șapte altare lipsesc mențiunile referitoare la ocupația dedicantului sau a aceluia în cinstea căruia au fost ridicate, ceea ce permite supoziția că au fost simpli agricultori: a) cu trei nume (CIL, III, 970, 1408, 7732, 12575; OR³, SE, 470; Dacia, 7-8, 1937-1940, p. 317, XXI/1); b) cu două nume (CIL, III, 7673). Fragmente sau inscripții șterse (StComSibiu, 12, 1965, p. 206/1; CIL, III, 844, 1409, 1429, 1432, 13769).

Pe lângă altarele închinare lui **Iupiter**, cunoaștem și câteva sculpturi: capul unei statui, identificat ca fiind probabil al lui **Iupiter** (Apulum, 9, 1971, p. 553); o statueta de marmură care îl reprezintă pe **Iupiter Dolichenus** (OR³, p. 228) și o altă statuie a lui **Iupiter Amon** (Orașe, p. 272). O statuie, de mărime naturală, a lui **Iupiter** (Dacien, p. 234/4) și un vultur sculptat în piatră (ArchÉrt, 24, 1904, p. 244), găsite în două puncte diferite pe teritoriul aceluiași sat, s-ar putea să fi făcut parte din același monument.

Pe altarele care îi sînt închinete, **Silvanus** apare fără epitet: *Silvanus* (CIL, III, 6247; StComSibiu, 14, 1969, p. 163, 177), *Deus Silvanus* (CIL, III, 7661), *Silvanus Deus* (SCIV, 18, 1967, 1, p. 169/3) sau cu epitetele: *Domesticus* (CIL, III, 1149; 7862; Klio, 10, 1910, p. 500/V; Materiale, 6, 1959, p. 875, fig. 8) și *Silvester* (AISC, 1, 1928—1932, 1, p. 105/3); el este asociat cu *Hercules* pe un altar ridicat de *vevil(l)atio l.XIIIIG. Ant(oniniana)* (CIL, III, 12565).

Dedicanții și cei pentru care se ridică altare în cinstea lui **Silvanus** sînt: un praefectus numeri (CIL, III, 1149), un veteran, (StComSibiu, 14, 1969, p. 163) și șase cu ocupație neprecizată, doi purtînd trei nume (CIL, III, 1149, 7862), trei cu două nume (CIL, III, 7637, 7661; Materiale, 6, 1959, p. 875, fig. 8) și un grec (AISC, 1, 1928—1932, 1, p. 105—107/3); unul cu componența numelui neprecizabilă, inscripția fiind fragmentară (SCIV, 18, 1967, 1, p. 169—170/3); ceilalți sînt sclavi (CIL, III, 7637, 7661; AISC, 1, 1928—1932, 1, p. 105/3).

Dintre cele 11 altare atestînd cultul lui **Mithras**, numai cel ridicat pentru sănătatea procuratorului **M. Luceus Felix** (CIL, III, 1437) oferă informații cu privire la situația socială a dedicantului. În nouă inscripții avem numai mențiuni de nume (CIL, III, 1119, 7937, 12547, 12548; Materiale, 6, 1959, p. 877—878, fig. 10; Sargetia, 5, 1968, p. 99; OmagiuCD, p. 443—446; OR³, SE, 431; StMatTgMureș, 2, 1967, p. 63—66), iar într-o inscripție numele dedicantului e ilizibil (CIMRM, II, 1933). Pe lângă acestea, ni se mai păstrează patru sculpturi, dintre care una fragmentară (Cumont, p. 307, 189 bis; CIMRM, II, 1919; AFM, 2, 1, 1901, p. 551, 63/4; Apulum, 9, 1971, p. 554/3).

Numele lui **Hercules** e asociat cu cite un epitet: *Conservator* (CIL, III, 1027), *Invictus* (CIL, III, 1029), *Sanctus* (CIL, III, 1573), *Invictus...Magusanus* (DolgCluj, 2, 1911, p. 265—267/6). Tot de cultul lui **Hercules** se leagă fragmentul dintr-un relief (OR³, p. 389) și un fragment dintr-o statuie (Apulum, 9, 1971, p. 556/7).

Numărul altarelor cu inscripții închinete **Diane** se cifrează la șase: pe unul numele divinității e gravat cu litere grecești (StComSibiu, 12, 1965, p. 64/23); pe altul ea e calificată drept *vera et bona* (AISC, 1, 1928—1932, 1, p. 110/2); pe un al treilea este supranumită *regina* (SE, 481); alte două altare s-au păstrat în stare fragmentară (CIL, III, 7744, 7745); un singur altar e închinat divinităților **Diana** și **Terra Mater** (AISC, 1, 1928—1932, 2, p. 62). Pe lângă acestea, s-a mai găsit un relief reprezentînd-o pe **Diana** la vînătoare (RevMuz, 2, 1965, număr special, p. 431/33).

Dedicanții celor patru altare ale lui **Liber**, cu epitetul *Pater*, sînt: un decurion al coloniei Napoca (AISC, 1, 1928—1932, 1, p. 109/1); doi cu ocupație neprecizată (CIL, III, 1411, 7816) și liberatul sau sclavul **Paulinus** (inedit, informație I.I. Russu). Tot de cultul lui **Liber** se leagă un fragment de statuie (Apulum, 6, 1967, p. 176/8).

Fortuna apare fie fără epitet (CIL, III, 1419), fie ca *Fortuna Praenestina* (CIL, III, 1421), fie asociată cu alte divinități *Dibus deabus* (DolgCluj, 2, 1911, p. 261/1), iar **Marte**, fie singur (CIL, III, 12577), fie alături de **Iupiter** (vezi supra, p. 502).

Prin cite două altare este documentat cultul următoarelor divinități: **Apollo** : un altar a fost ridicat de un veteran (DolgCluj, 2, 1911, p. 264/3), celălalt, închinat lui *Apollo Granus* și zeității celtice **Sirona**, de către procuratorul Daciei *Apulensis*, mai târziu *vice praeses* (CIL, III, 74* = ActaMN, 1, 1963, p. 480/7); s-a mai păstrat capul unei statuete a aceleiași divinități (Orașe, p. 139); **Mercur**, un altar pus de un **princeps** (CIL, III, 7856), al doilea, de un veteran (DolgCluj, 2, 1911, p. 265/4); **Nemesis** : *regina* (CIL, III, 1438) și *Dea Nemesis Aug.* (CIL, III, 7857).

Prin cite o singură inscripție sînt atestați : **Aesculap** (CIL, III, 7655); **Iunona regina** (DolgCluj, 2, 1911, p. 263/2); **Minerva** (DolgCluj, 2, 1911, p. 266/5); **Sarmandus** (CIL, III, 964); **Quadrub (is)** (CIL, III, 1440); **Dis Pater** și **Proserpina** (CIL, III, 7656).

N-au putut fi identificate divinitățile cărora le-au fost închinat cele două inscripții din CIL, III, 1432, 7719.

Cavalerul trae este reprezentat în mediul rural prin trei altoreliefuri (OR³, p. 237, SE, 440; ArchÉrt, 29, 1909, p. 436—437). Un cap păstrat dintr-o statueta de marmură o reprezintă pe nimfa **Daphne** (Orașe, p. 118).

Pe TITULI SEPULCRALES sînt documentate următoarele categorii sociale : **militari** : a) din **legiuni** (CIL, III, 935, 969, 971, 1471, 1476, 1480, 7694; ActaMN, 1, 1963, p. 480/8; 7, 1970, p. 170/5); b) din **unități auxiliare** (CIL, III, 1471, 1583, 7873, 7999, 12569 = SCIV, 18, 1967, 1, p. 170/4); c) din **unități neprecizate** (CIL, III, 960, 1475, 1556, 7721, 7893, 12596; Dacia, 7—8, 1937—1940, p. 315/XV); **magistrați** (CIL, III, 1482, 1489, 1519, 7726, 7893, 7910, 12595; ArchÉrt, 33, 1913, p. 92; ActaMN, 5, 1968, p. 465/11); **preoți** (CIL, III, 1471, 1509, 1510, 6254, 7709, 7982); **membri ai colegiilor** (CIL, III, 1413, 1583); **liberți** (CIL, III, 1471, 8040; DolgCluj, 4, 1913, p. 99/20, 96/7); **sclavi sau liberți** (SE, 424; AUB, 9, 1957, p. 9—13; ActaMN, 5, 1968, p. 465/11) și **sclavi** (CIL, III, 7893, 7974).

Pe un număr mare de *tituli sepulcrales* nu găsim indicații despre ocupația sau categoria socială a dedicantilor și a celor în memoria cărora s-a ridicat altarul. Cei cu ocupație neprecizată se pot grupa : a) cu **trei nume** (CIL, III, 851, 961, 1489, 7708, 7893, 7982, 8009, 8022; ActaMN, 1, 1963, p. 480/8; AUB, 9, 1957, p. 9—13; Materiale, 6, 1959, p. 883/19); b) cu **două nume** (CIL, III, 835, 850, 851, 935, 956, 966, 971, 1387, 1388, 1432, 1471, 1475, 1489, 1510, 1525, 1557, 1583, 7646, 7694, 7724, 7725, 7726, 7893, 7894, 7910, 7974, 7982, 7999, 8009, 8021, 8040, 14485; SCIV, 14, 1963, 2, p. 446/3, 447—448/5; Klio, 10, 1910, p. 505/4; ActaMN, 5, 1968, p. 463/9; ArchÉrt, 31, 1911, p. 77; Dacia, 7—8, 1937—1940, p. 317); la acestea se mai adaugă un număr considerabil de **fragmente** (CIL, III, 936, 959, 960, 965, 1248, 1387, 7646, 7687, 7725, 12552; Klio, 10, 1910, p. 505/4; DolgCluj, 4, 1913, p. 95—99; ActaMN, 7, 1970, p. 171/6; 9, 1972, p. 473/1) și trei altare cu inscripția complet ștearsă (OR³, p. 233; Sargetia, 6, 1969, p. 27; Orașe, p. 111), precum și unul anepigrafic (ActaMN, 2, 1964, p. 32/15 d).

Fragmente de inscripții cu caracter neprecizat (CIL, III, 933, 937, 938, 939, 1546, 7707, 7734, 7735, 7740, 12600, 13771; Limes, 24/19; HTRTE, 4, 1888, p. 26; ArchÉrt, 32, 1912, p. 397; OR³, SE, 417, 440).

TITULI MILITARES, avînd caracterul unor acte emise de oficialități, sînt documentele cele mai elocvente pentru cunoașterea ostașilor care s-au stabilit în Dacia. Diplomele militare descoperite în mediul rural al Daciei intracarpatică⁴⁸, precum și fragmentul de la Orlea⁴⁹ arată cît de puțin ne-a parvenit din inscripțiile antichității, căci asemenea acte trebuie să fi fost foarte numeroase; numai în diploma de la Grojdibod sînt menționate șapte unități auxiliare, din care a fost lăsată la vatră, în același an, o parte a soldaților.

STÎLPILII MILIARI au fost incluși în studiul de față din consideren-tul că, situați lingă așezările rurale (CIL, III, 1627, 8060, 13802, 14216/18; AISC, 1, 1928—1932, 2, p. 48—49) ce se constituiseră de-a lungul drumului, au exercitat fără îndoială o oarecare influență asupra populației.

SCULPTURI. Pe lingă altarele funerare, purtînd numele celui sau ale celor decedați — cu sculpturi pur ornamentale sau referitoare la viața acestora —, s-au păstrat și monumente sculpturale fără inscripție: fie că aceasta s-a rupt, fie că fac parte din tipul de monumente executate din mai multe bucăți, motiv pentru care le-am acordat, sub raport cantitativ, o pondere similară cu a monumentelor epigrafice (pe acestea din urmă sculpturile n-au fost însă analizate din consideren-tul că nu aduc vreun aport, din punct de vedere calitativ, la cunoașterea problemei în discuție). Pe trei stele funerare sînt reprezentați veterani: 1. Un călăreț executat rudimentar (Limes, p. 27). 2. Un călăreț cu aghiotantul său (ActaMN, 4, 1967, p. 477—480). 3. Dintr-o piatră frumos sculptată, ornamentată cu motive vegetale și geometrice, s-au păstrat numai două registre ale jumătății din dreapta: pe primul este reprezentat un fronton triunghiular, cu un bust în centru și un alt bust în exterior, iar pe al doilea, sub un dublu arc crestat, bustul unui bărbat îmbrăcat într-un fel de *șubă* (AISC, 1, 1928—1932, 1, p. 124, fig. 14). Dintre 11 coronamente în formă de trunchi de piramidă cu locuri de descoperire sigure, numai unul provine din mediul rural (Apulum, 7, 1968, p. 337/11), iar dintre cele cu locuri de descoperire probabile, trei (Apulum, 7, 1968, p. 340/19—21). Reprezentările de pe coronamente se referă la persoane civile sau sînt motive ornamentale. 1. a) Un bărbat care ține o „lucernă” (?), lingă el, un butoiăș; b) femeie cu un „ulcior”. 2. a) Un cap de bărbat; b) viță de vie. 3. a) Femeie cu un urcior; deasupra capului ei, o floare; b) un bust de bărbat și altul de femeie; deasupra lor, un cap de taur; c) bărbat care ține o căldărușă. 4. a) Thanatos; b) Attis; c) Marsyas. După cum s-a arătat, aceste monumente au

⁴⁸ C. Daicovicu et D. Protasc, JRS, 51, 1961, p. 69—70. În castrul de la Buciumi s-au găsit două fragmente de diplomă militară. E. Chirilă — N. Gudea, *Castrul roman de la Buciumi. Contribuții la cercetarea limesului Daciei Porolissensis*, Cluj, 1972, p. 118—119.

⁴⁹ C. C. Petolescu, SCIV, 22, 1972, 1, p. 112.

pătruns în Dacia din Aquileia, centru meșteșugăresc și comercial⁵⁰, așa încît e probabil ca ele să fi servit unor oameni de condiții și ocupații similare.

Cele opt medalioane funerare lucrate aparte reprezintă : 1. O familie cu cinci copii (ActaMN, 7, 1970, p. 179—180/19). 2. O familie cu patru copii : două fete și doi băieți (DolgCluj, 2, 1911, p. 278/5). 3. O altă familie, tot cu patru copii ; sexul copilului așezat între părinți nu se poate preciza ; jos, o fată între doi băieți (DolgCluj, 2, 1911, p. 279/6). 4. O familie cu un copil (ActaMN, 9, 1972, p. 508/V). 5. Un alt medalion, ce se termină cu un *acroterium*, pe care erau gravăți doi lei apotropaici, reprezintă un bărbat care ține în mina dreaptă un sul, iar stînga e rezemată pe umărul figurii alăturate, probabil tot un bărbat (DolgCluj, 2, 1911, p. 279—280/7). 6. Într-o nișă simplă se găsesc două busturi (o femeie și un bărbat) inconjurate de o cunună ; în partea superioară se poate distinge fragmentul unui con de pin (ProblMuz, 1960, p. 208). 7. Tot două busturi se pot distinge pe un monument funerar „de tip medalion” (DolgCluj, 4, 1913, p. 94). 8. Nu dispunem de date suficiente pentru a aprecia justetea afirmației lui Gooss (AVSL, 9, 1871, 1, p. 46—47), că medalionul cu cinci busturi din Miercurea ar fi identic cu cel semnalat de Neigebaur (Dacien, p. 260/7) ca avînd șapte figuri.

Sînt semnalate numai trei reprezentări de pe pereții unor *aediculae* : 1. Pe o latură, un *genius* ; pe latura opusă, o femeie, cu haină fără mînci și o mantie (DolgCluj, 7, 1916, p. 67, fig. 13 a—b). 2. Soț și soție (după modul de reprezentare și prin atributele lui, cel decedat pare să fi avut preocupări intelectuale) (ActaMN, 3, 1966, p. 460—463). 3. Dintr-un al treilea monument, ni s-au păstrat următoarele registre : a) Un călăreț în galop, lovind cu lancea un dușman prăbușit la pămînt. b) Un plugar arînd cu un plug la care sînt injuțați doi boi ; deasupra acestora, pe o linie ce indică solul, este reprezentat un om mic, pășind spre dreapta, care pare că aruncă semințe în brazde. c) Sub aceste două scene se află un alt registru : un bărbat și o femeie sacrificînd deasupra unui trepied. Nici pe fotografia din ArchÉrt, 25, 1905, p. 7—8 nici pe cea dată de D. Tudor, Orașe, pl. 15, nu se pot distinge literele T.S., reproduse în CIL, III, 967. Monumentul fiind rupt, nu se poate preciza dacă sus mai era un registru cu busturile decedaților și dacă în partea de jos figura numele lor. Acest monument este unul dintre cele mai grăitoare pentru provincia Dacia, ilustrînd trecerea militarilor lăsați la vatră în rîndurile agricultorilor. S-ar putea ca monumentul să fi fost ridicat de o familie de celți romanizați, dat fiind că tot în Șeica Mică, de unde provine sculptura descrisă, s-a găsit și o inscripție funerară ce semnalează o familie de celți (CIL, III, 966) și că din Pannonia se cunosc două monumente ale unor veterani, de tipul celor cu mai multe registre, atribuite populației autohtone (BudRég, 4, 1892, p. 66—70). Poate tot dintr-o *aedicula* făceau parte patru coloane dorice, doi lei de piatră, o placă de 2 m lungime, 0,80 m lățime și 0,15 grosime, precum și două plăci mai mici (HTRTÉ, 4, 1888, p. 26—27). Dintr-un monument de tip neprecizat, se păstrează doi lei apotropaici, care flanchează un Eros (Sargetia, 6, 1969, p. 28). Similară cu

⁵⁰ H. Daicoviciu, Apulum, 7, 1968, p. 351.

acest monument pare să fi fost și piesa descrisă ca reprezentând doi lei în repaus, între care, pe fața unui cub, un cap „feminin”? (AVSL, 9, 1871, 1, p. 46—47). În afara celor menționate, mai dispunem de nouă descoperiri ale unor lei funerari (AISC, 1, 1928—1932, 1, p. 124; ActaMN, 4, 1967, p. 473—476, fig. 1—2; 6, 1969, p. 533—535/1—2; Orașe, p. 179; OR³, p. 230, 232; HTRTE, 4, 1888, p. 26—27; ArchÉrt, 31, 1911, p. 370; Székelyföld, 1, p. 28). Sphinxul de piatră cu șase mameloane, care ține între membre un „cap de femeie” (ArchÉrt, 33, 1913, p. 92), este un unicat în mediul rural; el era probabil similar cu tipul cunoscut la Apulum (Apulum, 7, 1968, p. 283, fig. 11 sau p. 286, fig. 13). Tot unicate sînt statuile de marmură reprezentînd un bărbat și o femeie (ACMIT, 2, 1929, p. 306—307), precum și monumentul pe care se vede o sclavă (?) aranjînd părul unei matroane (ArchÉrt, 26, 1906, p. 361—362 = Probl Muz, 1964, p. 29, fig. 19).

Sînt semnalate, de asemenea, nouă fragmente ale unor monumente funerare: 1. O statuie, executată destul de bine, dar foarte deteriorată, reprezintă o femeie îmbrăcată în *palla* și *tunica*; mîna dreaptă e acoperită de tunică, în stînga ține un obiect lunguiet (poate un vas); la stînga ei, un copil cu *praetexta*, iar la stînga acestuia se vede figura unui bărbat într-o *tunica* ce-i ajunge pînă la genunchi. Toate trei figurile sînt acefale (Limes, p. 22/16). 2. Un relief lucrat în piatră, probabil pentru un monument funerar (Limes, p. 21—22/16). 3. a) Un braț cu un inel în partea superioară; b) bărbat cu tunică și manta; ține un sul; c) un bărbat și o femeie stînd la o masă (banchet funerar); d) ORN...STEPH (CIL, III, 960). 4. Două busturi de femeie (ActaMN, 2, 1964, p. 182, fig. 21). 5. O femeie îmbrăcată în tunică (Limes, p. 26/20). 6. Trei bărbați, doi reprezentați numai prin busturi; deasupra, o figură în picioare, îmbrăcată în togă și tunică pînă la genunchi, ține în mîna stîngă un sul, iar în dreapta, un obiect nedistinct (Limes, p. 27/28). 7. Tot trei busturi; unul ar putea fi capul unui *signifer* dintr-o cohortă auxiliară (Limes, p. 20—21/14). 8. O statuie și cîteva monumente neidentificabile (Apulum, 3, 1947—1949, p. 200, nota 4). 9. Relief: a) în registrul superior, un cal ridicat în două picioare și piciorul drept al călărețului; b) în registrul inferior, un bust (ActaMN, 9, 1972, p. 474/2).

La acestea se mai adaugă opt fragmente cu destinație neprecizată: 1. Un cap de leu (OR³, p. 233). 2. Un cap de taur (OR³, p. 233). 3. Un monstru culcat (cal cu coadă de pește) (Limes, p. 20—21/14). 4. Un cap uman de mărime naturală (Orașe, p. 113). 5. Scenă de sacrificiu (ActaMN, 7, 1970, p. 178—179). 6. Cap sculptat în marmură (Orașe, p. 217). 7. Un cap de copil (ActaMN, 3, 1966, p. 459). 8. O bază de monument (ActaMN, 3, 1966, p. 459).

Un caracter cu totul special au cele trei sculpturi de pe stîncă de la cariera de piatră din Ionești (AEM, 1, 1877, p. 33 = ArchÉrt, 6, 1866, p. 21—25): figura centrală e un *genius*, cu bonetă frigiană, care ține o torță aprinsă, cu flacăra spre pămînt; celelalte două sculpturi sînt foarte rudimentar executate (inscripția de pe piatra din cariera de la Ionești, CIL, III, 949, datată între 222—235 e.n., atestă că la acea dată cariera era încă în funcțiune).

Deși constituie numai o parte din materialul existent în epoca respectivă, inscripțiile și sculpturile prezentate mai sus reflectă totuși tră-

săturile specifice ale întregului : cele circa 230 de inscripții (din care 30 fragmentare⁵¹) și circa 80 de sculpturi ne oferă date semnificative pentru viața în mediul rural din provincia Dacia. Inscripțiile consemnează numele a 24 de militari care își îndeplineau serviciul în provincia Dacia și a 17 veterani care s-au stabilit în aceste ținuturi. Numărul civililor e mai mare : 30 de magistrați și preoți ; nouă membri ai colegiilor de fabri, șase liberiți, nouă sclavi și șase sclavi sau liberiți ; restul, fără precizări în privința categoriei sociale sau a ocupației (deci probabil agricultori).

Cele 41 de nume de militari și veterani, provenind de pe patru diplome (vezi p. 505) și 38 de inscripții, reprezintă doar 42 de familii din totalul de circa 230, considerând că, în mediul rural, fiecare inscripție ne indică câte o familie ; cele două inscripții de la Răhău, care pot fi considerate ca fiind puse de membrii aceleiași familii⁵² și altarele votive de la Ciunăfaia, ridicate de două generații ale unei singure familii, constituie în mod cert excepții.

În mediul rural, situat departe de castre, ponderea elementului militar n-a putut fi hotărâtoare în dezvoltarea vieții economico-sociale. Dintre militarii atestați prin inscripții, cei din unități precizabile fac parte din armata Daciei sau a altor provincii, după cum ne arată diploma de la Turea (CIL, XVI, 33) și epitaful descoperit la Răhău (CIL, III, 971).

Nici o inscripție pusă de militari nu atestă posedarea de sclavi, deși e puțin probabil ca forța de muncă să fi lipsit în gospodăriile întemeiate de veterani. Dimensiunile *villae*-i rustice de la Ciunăfaia⁵³, ca și faptul că proprietarul ei, veteranul Aelius Iulius, a ridicat șase altare zeilor, arată că în gospodăria lui trebuie să fi fost folosită mâna de lucru străină, dacă nu a sclavilor, atunci a unor băștinași ; un indiciu în acest sens îl constituie și ceramica de factură și formă dacică, găsită în săpăturile arheologice de la Aiud („Valea Groapelor”)⁵⁴ și Gîrbău⁵⁵.

În legătură cu perioada când s-au stabilit acești veterani în provincia Dacia se pot face numai unele aprecieri relative pe baza celor patru diplome, care indică prima jumătate a secolului al II-lea e.n. Numele gentilice luate după acela al împăratului (Iulia, Flavia, Ulpia, Aelia și Aurelia) au fost în uz atît în secolul al II-lea, cît și în secolul al III-lea e.n.

În inscripțiile din mediul rural, avem atestați decurioni și magistrați din centre urbane, care își petreceau numai o parte a anului la fermele lor, situate de regulă în apropierea orașului (ca, de exemplu, cele de la Mera, Zeicani, Vișoara etc.) ; în aceeași situație se găsesc și membrii colegiilor de *fabri*. Pentru toți cei la care nu este precizată ocupația, trebuie admis că erau agricultori și e firesc ca ei să reprezinte majoritatea absolută în așezările rurale ; lor le revin peste 60% din totalul monumentelor.

În lumea romană poziția socială a femeii era determinată de a tatălui și apoi a soțului ; nefiind admise să participe la viața socială, ele ridică.

⁵¹ Pe unele dintre acestea, se păstrează doar câteva litere, altele sînt complet șterse, vezi *supra*, p. 502.

⁵² C. Daicoviciu, *Dacia*, 7-8, 1937-1940, p. 317.

⁵³ Z. Székely, *StComSibiu*, 14, 1969, p. 155-163.

⁵⁴ Sargetia, 5, 1968, p. 72, 76, fig. 7/1-3.

⁵⁵ A. Buday, *DolgCluj*, 4, 1913, p. 127-128, fig. 10, 13/1.

foarte rar monumente votive : în mediul rural nu este atestat decît un singur caz (CIL, III, 7858). Pe monumentele funerare numele de femei apar mai des, fie pe lespezile așezate pe mormintele lor⁵⁶, fie în epitafuri, puse de ele rudelor sau unor patroni⁵⁷.

Copiii minori sînt atestați numai sporadic în inscripții (CIL, III, 962 = 7725, 1387, 1470 = 7974, 1583 = 8018, 7708, 7873, 8022 ; ArchÉrt, 32, 1912, p. 92 ; RA, 1959, 2, p. 252/307), desigur, nu pentru că mortalitatea infantilă ar fi fost redusă și nici din cauză că natalitatea ar fi fost scăzută, căci pe medalioane funerare vedem familii formate din cîte șase persoane, proprietarul diplomei de la Grojdibod avea și el cinci copii, iar în inscripții avem, de asemenea, informații despre familii cu patru-cinci copii (de exemplu CIL, III, 1588 = 8018, 1159 = 8009 etc.) ; slaba reprezentare în inscripții a copiilor trebuie atribuită unor motive de ordin economico-social greu de apreciat.

Dacă medalioanele funerare se leagă de prezența unor veterani sau a unor coloniști civili, nu se poate stabili ; coronamentele pot fi atribuite însă populației civile, căci reprezentările de pe ele nu fac nici o aluzie la cariera militară a celor decedați, cum găsim pe unele altare lucrate în mai multe registre.

Inscripțiile din mediul rural sînt, cu două excepții — pe una găsim un rînd cu litere grecești (StComSibiu, 12, 1965, p. 64/32), pe cealaltă, un rînd cu litere palmiriene (CIL, III, 7999) —, în limba latină, indiciu cert al unei intense colonizări cu o populație latinofonă, care a primit pămînturi cu ocazia organizării provinciei sau le-a cumpărat mai tîrziu.

Nu se poate preciza care dintre monumentele sculpturale sau altarele funerare aparțin populației băstinașe romanizate. Dintre cele 58 de nume traco-dacice⁵⁸, 13 sînt din mediul rural⁵⁹ ; dar, cu excepția posesorului diplomei de la Turea (CIL, XVI, 33), nu dispunem de elemente suficiente pentru a identifica dacă provin din nordul sau din sudul Dunării⁶⁰.

Prezența elementului autohton e însă confirmată prin ceramica găsită în mai multe așezări rurale⁶¹. Dacii care au trecut de partea românilor în timpul războaielor lui Traian cu Decebal (Dio Cassius, LXVII, 11, 1) s-au bucurat desigur de o situație privilegiată, chiar dacă nu s-au

⁵⁶ CIL, III, 850, 956, 959, 962 = 7725, 966, 1470 = 7974, 1475, 1496, 1525, 1559 = 8009, 7687 = 7701, 7724, 7873 ; Dacia, 7-8, 1937-1940, p. 317/1 ; AISC, 5, 1944-1948 p. 293 ; ActaMN, 2, 1964, p. 185 ; ActaMN, 9, 1972, p. 473.

⁵⁷ CIL, III, 935, 936, 971, 1471, 1489, 1510, 1583, 1585 = 8020, 1609, 7893, 7894, 12552, 12595, 7928, 7999.

⁵⁸ I. I. Russu, AISC, 4, 1941-1943, p. 209-215 ; 5, 1944-1948, p. 287-289 ; M. Macrea, în *Istoria României*, I, p. 395.

⁵⁹ I. I. Russu, *loc. cit.*, nr. 6, 8, 10, 15, 18, 27, 36, 51, 54, 58, 59, 63, 65.

⁶⁰ *Ibidem*, cap. IV.

⁶¹ Pe lângă lucrările citate la nota 31, vezi și M. Macrea, *Dacia*, N.S., 1, 1957, p. 205-220 ; I. I. Russu, *Daco-geții în Dacia Romană*, în *Contribuții la cunoașterea regiunii Hunedoara*, Deva, 1956, p. 39-57.

Reprezentarea sub formă romană a vechii divinități locale (C. Daicoviciu, *La Transylvanie*... p. 153-154 ; *Istoria României*, I, p. 439) n-a lipsit desigur nici în mediul rural ; drept o probă în acest sens ar putea fi considerată proporția relativ mare de inscripții închinete Diane și lui Liber (pentru frecvența altarelor închinete acestor divinități în provincia Dacia, vezi A. Bodor, *Dacia*, N. S., 7, 1963, p. 211-239 și M. Bărbulescu, *Dacia*, N.S., 16, 1972, p. 203-222).

manifestat prin inscripții. Neputînd participa la viața economică a provinciei fără a-și însuși limba dominantă, romanizarea lor trebuie să se fi realizat într-un interval relativ scurt.

Cu totul alta a fost situația populației autohtone dacice din Munții Orăștiei, în teritoriile din jurul castrelor și în regiunile cu pămînturile cele mai fertile, împărțite veteranilor și coloniștilor. Dislocați din vechile lor așezări⁶², autohtonii pot fi urmăriți prin prezența ceramicii dacice în așezări rurale de pe valea Mureșului mijlociu (ca Deva, Cozia, Strei, Micia și altele), unde nu se găsește un strat anterior de cultură dacică⁶³. În contact direct cu coloniștii și militarii din acele așezări, nici ei nu se puteau sustrage procesului de romanizare.

O altă problemă care credem că merită să fie urmărită și analizată în viitor e cea a stratigrafiei așezărilor dacice din secolele I î.e.n. — I e.n. Astfel, de exemplu, din așezările cercetate, care aparțin secolelor III—II î.e.n.,⁶⁴ 22 continuă și în secolele I î.e.n.—I e.n.;⁶⁵ deși nu avem nivele suprapuse ca în cîteva așezări mari din teritoriul extracarpatic al Daciei, pentru care este documentată o continuitate de viață extinsă peste mai multe secole⁶⁶. Pentru secolele I î.e.n. — I e.n., se constată că din 235 de localități, situate în bazinul intracarpatic, unde I.H. Crișan a semnalat prezența unor așezări sau descoperiri izolate⁶⁷, numai în 87 găsim materiale ce datează din epoca provinciei Dacia⁶⁸ (unele sînt așezări daco-romane: Archiud, Cristești, Deva, Iernut, Mugeni, Ocna Sibiului, Ruși, Sighișoara și Slimnic)⁶⁹. Afirmția lui M. Macrea că „unele din aceste așezări par să dăinuiască în continuare pe locul celor mai vechi din epoca dacică, cum sînt de pildă așezările de la Slimnic, Noșlac, Ciunga, Cipău-Sfîntul Gheorghe”⁷⁰ este confirmată numai pentru Slimnic⁷¹, în celelalte lipsește faza clasică ce ar asigura continuitatea după 106 e.n.; la Noșlac, așezarea daco-romană se găsește la punctul „Șumugi”, iar cea cu ceramică lucrată cu mina din faza II₁ la circa 5—6 km de vatra satului⁷²; nu există deci nici o legătură directă între cele două așezări. Materialul de la Ciunga a fost cules numai de pe suprafața locului zis „Bora”.

⁶² H. Daicoviciu, *Dacia*, N.S., 3, 1959, p. 311—317; C. Daicoviciu — H. Daicoviciu, *Columna lui Traian*, București, 1966, p. 35.

⁶³ Rezultatele cercetărilor din aceste așezări au fost prezentate în comunicarea lui Liviu Mărghitan la simpozionul „Dacia, istoria și civilizația lor” din 2—4 oct. 1971, Oradea.

⁶⁴ I. H. Crișan, *Ceramica daco-getică, cu specială privire la Transilvania*, București, 1969, p. 305, pl. 455.

⁶⁵ *Ibidem*, p. 325—327, pl. CXV.

⁶⁶ R. Vulpe, *Așezările getice din Muntenia*, București, 1966, p. 19—50; N. Zaharia, N. Petrescu-Dimbovița și Em. Zaharia, *Așezări din Moldova, De la paleolitic pînă în secolul al XVIII-lea*, București, 1970, p. 54—74.

⁶⁷ I. H. Crișan, *op. cit.*, p. 325—327.

⁶⁸ *Ibidem*.

⁶⁹ D. Protase, *op. cit.*; I. Mitrofan, *loc. cit.*

⁷⁰ M. Macrea, *Viața în Dacia romană*, p. 261.

⁷¹ I. Glodariu, *ActaMN*, 9, 1972, p. 119—128.

⁷² I. H. Crișan, *op. cit.*, p. 268, nr. 198 a—b; D. Protase, *op. cit.*, p. 42, nr. 20. Despre poziția topografică a celor două puncte arheologice ne-a informat colegul M. Rusu.

Terenul nefiind cercetat prin săpături sistematice⁷³, rămîne să se clarifice în viitor dacă au existat aici două așezări succesive sau una singură. La Cipău—Sf. Gheorghe, bordeiul cu materialul dacic datează tot din secolele III—II î.e.n. El este întretăiat de cel în care s-a găsit ceramică romană provincială alături de olărie dacică⁷⁴.

Urmărind repartizarea geografică⁷⁵ a așezărilor rurale din provincia Dacia în care s-au semnalat inscripții și monumente sculpturale (fig. 1—2), constatăm că în Oltenia, din totalul de circa 180 de localități⁷⁶, numai în 27 găsim inscripții și monumente sculpturale⁷⁷, în Banat, în 11⁷⁸, iar în Transilvania, în 125⁷⁹. Pentru Transilvania și Banat, după cum se știe, nu avem un studiu pe baza căruia să putem cunoaște precis numărul așezărilor rurale; de aceea am luat ca punct de reper cifra globală de circa 700, dată pentru întreaga provincie Dacia⁸⁰. Scăzînd din această cifră circa 245 de așezări civile și castre care revin Olteniei, precum și orașele și circa 100 de castre și fortificații militare și circa 40 de tîrguri și centre miniere din Transilvania și Banat, ar rămîne pentru bazinul intracarpatic aproximativ 320 de așezări din care, după cum am arătat, în 125 s-au descoperit inscripții și monumente sculpturale. Deosebirea în extensiunea teritorială a celor trei ținuturi (Transilvania, Banat și Oltenia) nu sînt proporționale cu deosebirile ce se constată în cantitatea inscripțiilor și a monumentelor sculpturale. Fenomenul trebuie atribuit, probabil, atît colonizării de intensitate diferită, ca urmare a atitudinii pe care au avut-o diversele triburi daco-getice în războiul cu romanii (Dio Cassius, 68, 11), cît și faptului că, în provincia nou organizată, Traian a cuprins numai o parte din Dacia. Astfel, se explică de ce numărul celor care ridică monumente după moda romană e mult mai mare în Transilvania decît în Oltenia⁸¹, cu toate că așezările rurale sînt cam la fel de dense în cele două ținuturi. Banatul, datorită condițiilor geografice din acele timpuri, avea mult mai puține terenuri prielnice pentru agricultură.

⁷³ I. H. Crișan, *op. cit.*, p. 259, nr. 81; D. Protase, *op. cit.* p. 31, nr. 9.

⁷⁴ I. H. Crișan, *op. cit.*, p. 258, nr. 74; D. Protase, *op. cit.*, p. 49, nr. 28.

⁷⁵ Vezi lucrările citate la nota 61 și 63.

⁷⁶ OR³, p. 224—240 (sînt cuprinse și așezări în care s-a găsit numai o monedă, ceea ce, desigur, nu poate indica existența unui cătun, oricît de mic ar fi fost).

⁷⁷ Vezi: Afumați, Amărăștii de Sus, Babiciul Episcopiei, Balotești, Bistrița = Breznița Ocol, Botoșești — Paia, Brastavăț, Brezuica, Ciovrlnășeni, Dilma, Galicea Mare, Gîrla Mare, Gostavăț, Grojdibod, Iezureni, Malovăț, Măgherești, Orlea, Ostrovul Mare, Polovragi, Potelu, Roșorenii, Rusănești-Jieni, Stănești-Lunca, Tencănau, Țigănești, Zăgaia (TIR, L 34, L 35 și OR³).

⁷⁸ Vezi: Bucova, Caransebeș, Denta, Deta, Domașnea, Foieni, Lipova, Moldova Nouă, Potoc, Sasca Română, Slatina (TIR, L 34).

⁷⁹ Vezi fig. 1, 2.

⁸⁰ *Istoria României, Compendiu*, harta 3.

⁸¹ Diferența dintre numărul de inscripții ce ni s-au păstrat de pe teritoriul Transilvaniei și cel al Olteniei ar putea fi considerată de unii drept urmare a faptului că umanismul se răspîndește mai repede în Transilvania, unde primul care transcrie — în 1516 — un număr important de inscripții este J. Mezerzsius (CIL, III, p. 153—156), iar la sfîrșitul secolului al XVI-lea, St. Zamosius publică *Analecta lapidum vetustorum et nonnullarum in Dacia antiquitatum*, Patavii, 1593, pe cînd în Oltenia, L. Marsigli transcrie unele inscripții abia cu un secol mai tîrziu în lucrarea: *Danubius Pannonico-Mysicus, observationibus geographicis, astronomicis, hydrographicis, historicis, physicis perlustratus et in sex tomos digestus*, Hagae-Amstelodami, 1726 (vezi OR³,

Materialul epigrafic al așezărilor rurale din provincia Dacia, deși reprezintă numai circa 8% din totalul inscripțiilor⁸², ne dă, așadar, posibilitatea unei completări și aprofundări a datelor privitoare la multiplele aspecte ale vieții economice și sociale și îndeosebi ale problemei romanizării.

Prezența inscripțiilor și a monumentelor sculpturale documentează cu certitudine existența unor așezări în care modul de viață roman și cultura latină erau încetățenite⁸³, precum și receptivitatea populației față de producțiile artistice, căci altfel dedicantii n-ar fi cheltuit sume atât de mari, pentru ca ele să fie cât mai somptuoase și frumos executate: *aedicula* din care face parte altorelieful de la Zam⁸⁴, piatra funerară a lui Aelius Valens *qui et Esbenus* (CIL, III, 8040), cel mai mare monument de acest gen din Dacia, frumos sculptat, avînd înălțimea de 4 m⁸⁵, peretele de *aedicula* cu trei registre de la Șeica Mică⁸⁶, medalionul lucrat aparte de la Ghirbom⁸⁷, precum și trunchiul de piramidă de la Mesentea⁸⁸ se încadrează între cele mai impozante monumente funerare ale provinciei Dacia⁸⁹.

p. 14—15). Este sigur, că în 200 de ani multe inscripții s-au putut distruge; această situație explică totuși numai parțial raportul de 1 la 5, căci și în zilele noastre ies la iveală mai multe monumente romane în Transilvania decît în Oltenia. Făcînd o confruntare a inscripțiilor publicate după 1902 (data încheierii CIL-ului), constatăm că în Oltenia s-au descoperit inscripții în șapte localități (OR³, SE: Botoșești-Paia, Țigănești, Iezureni, Breznița Ocol, Gostavăț, Orlea, Galicea Mare), iar în Transilvania în 33; Aiton, Ampoița, Benic, Berghin, Boian, Bolduț, Botorca, Bucerdea Vinoasă, Ceanu Mic, Cetatea de Baltă, Ciumăfaia, Daia, Gheorgheni, Hăpria, Hășdate, Herina, Horlacea, Iernut, Măciășu, Mera, Ocna Mureș, Ostrov, Ozd, Papiu Ilarian, Petrid, Răhău, Săcădate, Sebeș, Sîncrai, Sîntămăria de Piatră, Tibru, Valea Singeorgiului, Vișoara, Viștea), deci chiar dacă am face abstracție de tot ce s-a găsit în secolele trecute, raportul ar fi cam tot de 1 la 5. Situația Olteniei era cu totul alta decît a Transilvaniei. După primul război dacic, ea a rămas sub ocupație romană (OR³, p. 32—33). În cel de-al doilea război dacic, ciocnirile între armata romană și cea a dacilor încep în regiunea munților Transilvaniei. Colonizarea, după cum reiese clar din textul lui Eutropius, are loc după al doilea război dacic, așa înct ea trebuie să fi fost mai intensă în Transilvania, a cărei romanizare se impunea din punct de vedere strategic, fiind o regiune de graniță.

⁸² Am operat cu cifra de 3 000 (vezi nota 36), deși ni se pare că în această cifră au fost incluse și țiglele cu diferite ștampile, pe care noi nu le-am studiat, fiind ne semnificative pentru procesul romanizării. C. Daicovicu, în *La Transylvanie dans l'Antiquité*, p. 158, evaluează numărul inscripțiilor la circa 2 000; or, cele publicate după 1945, împreună cu cele provenite din Oltenia, nu însumează cifra de 3 000. H. Mihăescu, *Limba latină în provinciile dunărene ale Imperiului roman*, București, 1960, p. 290—295, dă următoarele cifre pentru inscripțiile descoperite în bazinul Dunării: Illyricum (57 l. e. n. — 612 e.n.) 7500; Noricum (16 l.e.n. — 493 e.n.) 2 000; Pannonia Superior (9 l.e.n. — 590 e.n.) 3 500; Pannonia Inferior (89 l.e.n. — 377 e.n.) 1 500; Moesia Superior (33 l.e.n. — 287 e.n.) 1 300; Mcesia Inferior (42 l.e.n. — 392 e.n.) 1 500; Dacia (106 e.n. — 271) 3 000. Chiar dacă teritoriul Daciei a fost mai extins decît al celorlalte provincii, durata dominației romane fiind mult mai scurtă, numărul inscripțiilor este mai mare. Procentul care revine mediului rural este, de fapt, o problemă secundară, deoarece condițiile economico-sociale și culturale erau cu totul diferite. Varietatea monumentelor funerare și a altarelor închinat divinităților din panteonul greco-roman arată intensitatea răspîndirii diverselor forme spirituale în *vici* și *pagi*.

⁸³ A. Mócsy, *Gesellschaft und Romanisation in der römischen Provinz Moesia Superior*, Budapesta, 1970, p. 202.

⁸⁴ I. David — V. Pinte, *ActaMN*, 3, 1966, p. 459—463.

⁸⁵ Hirschfeld, *SbAkadWien*, 77, p. 422.

⁸⁶ J. Harnack, *ArchÉrt*, 25, 1905, p. 7—8.

⁸⁷ V. Wollman, *ActaMN*, 7, 1969, p. 179—180, nr. 9.

⁸⁸ H. Daicovicu, în *Omăgiu P. Constantinescu-Iași*, București, 1965, p. 101—104.

⁸⁹ Cf. G. Florescu, *MFDS*; idem, *MFDI*.

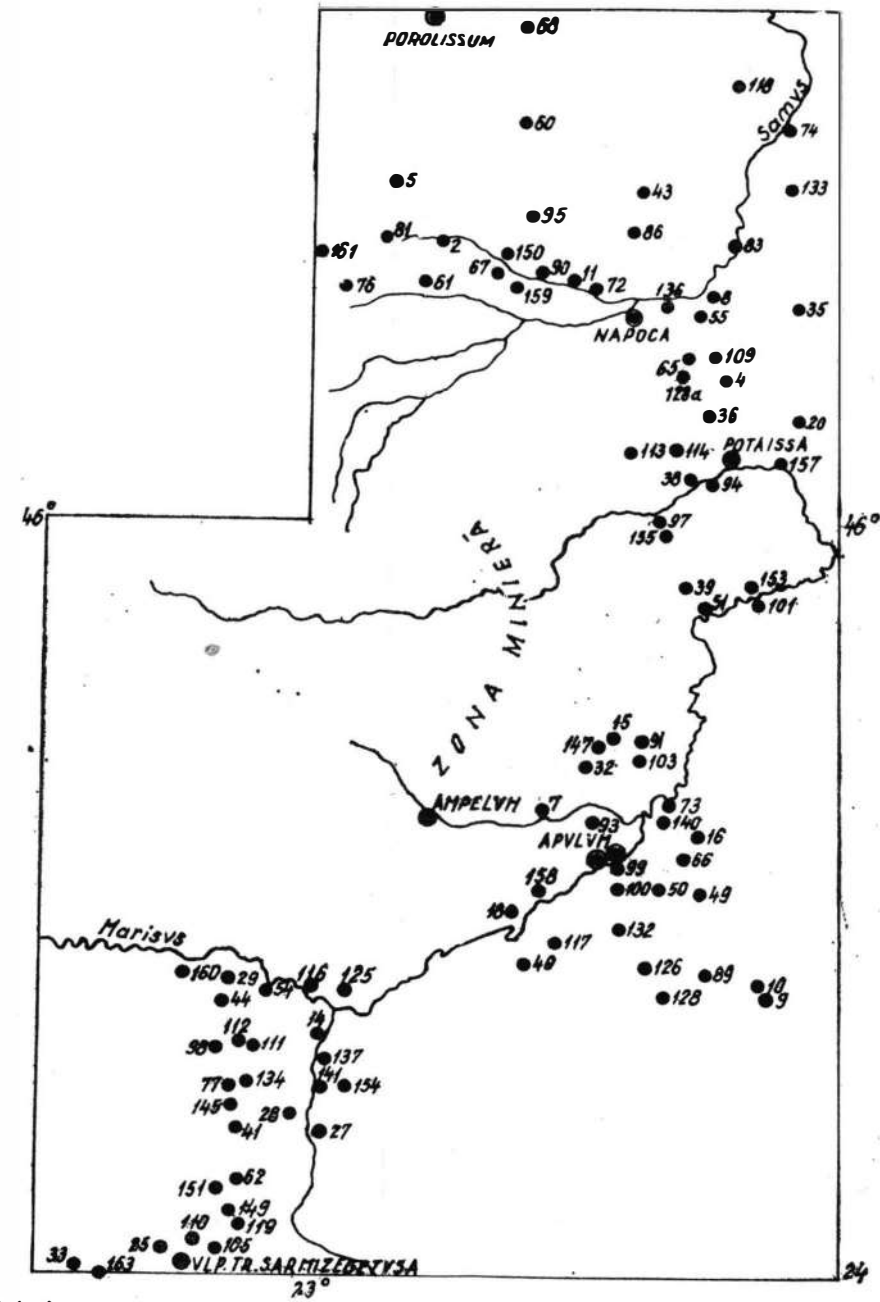
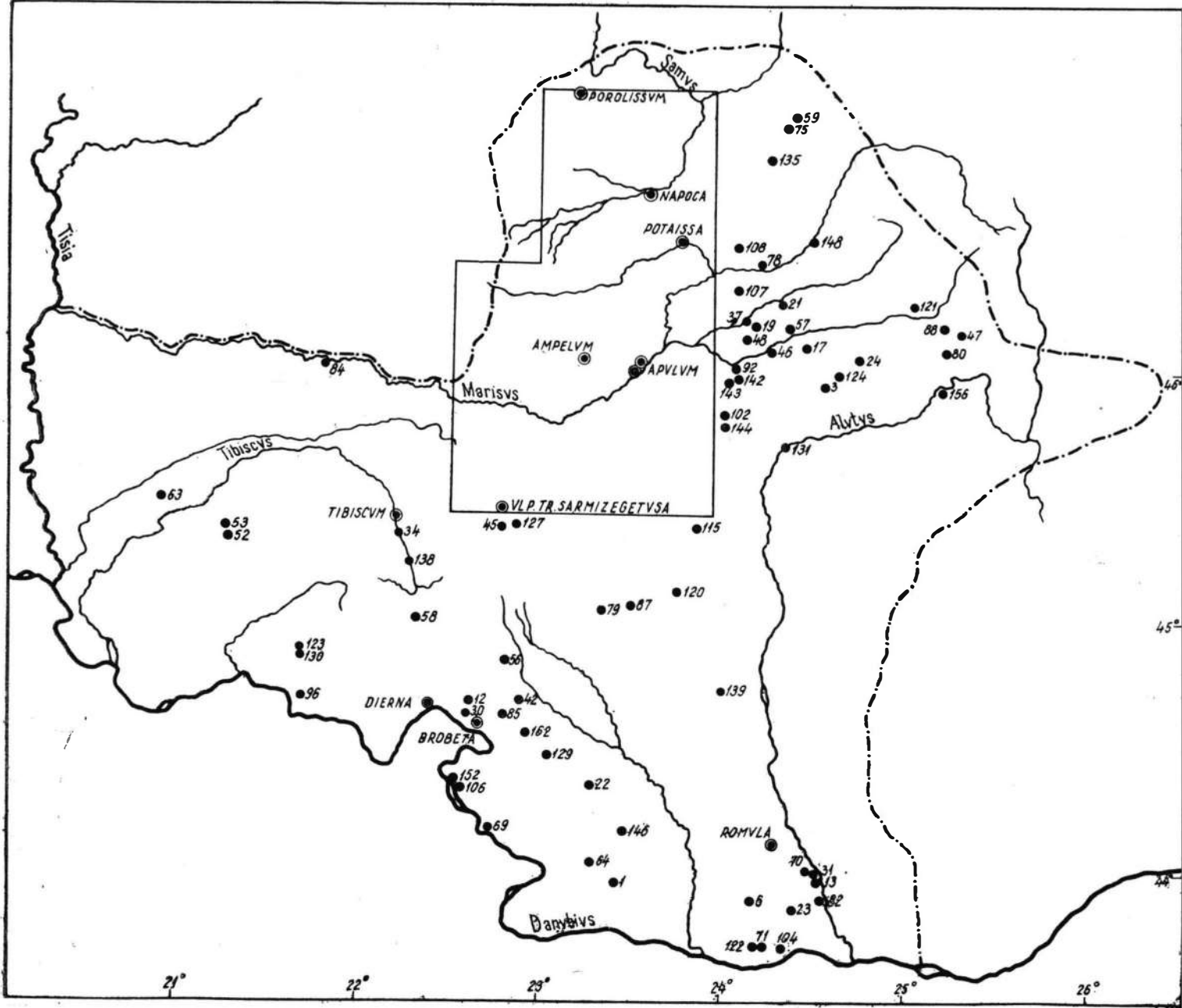


Fig. 1, 2. Măra așezărilor rurale sau descoperiri inscripții și sculpturi.

LISTA AȘEZĂRIILOR RURALE DIN
PROVINȚIA DACIA ÎN CARE S-AU GĂSIT
INSCRIȚII SAU MONUMENTE SCULP-
TURALE

1. Afumați — Dolj; 2. Aghireșu — Cluj;
3. Agnita — Sibiu; 4. Aiton — Cluj; 5. Almașu
— Sălaj; 6. Amărăștii de Sus — Dolj; 7.
Ampoița — Alba; 8. Apahida — Cluj; 9.
Între Apoldu de Sus și Apoldu de Jos —
Sibiu; 10. Apoldu de Sus — Sibiu; 11. Baci
— Cluj; 12. Balotești — Mehedinți; 13. Bă-
biciu — Olt; 14. *Băcia — Hunedoara;
15. Benic — Alba; 16. Berghin — Alba;
17. Biertan — Sibiu; 18. Blandiana — Alba;
19. Boian — Sibiu; 20. Bolduț — Cluj; 21.
Botorca — Mureș; 22. Botoșești-Paia—Dolj;
23. Brastavățu — Olt; 24. Brădeni — Sibiu;
25. Breazova — Hunedoara; 26. „Bretea”;
27. *Bretea Română — Hunedoara; 28. *Bretea
— Streiului — Hunedoara; 29. Bretelin —
Hunedoara; 30. Breznița — Ocol-Mehedinți;
31. Brezuica — Olt; 32. Bucurdea Vinosă
— Alba; 33. Bucova — Caraș Severin; 34.
*Caransebeș — Caraș Severin; 35. Căianu —
Cluj; 36. Ceanu Mic — Cluj; 37. *Cetea de
Baltă — Alba; 38. Cheia — Cluj; 39. Cicău
— Alba; 40. Cioara de Sus — Alba; 41. Cin-
ciș — Hunedoara; 42. Ciovirnași — Me-
hedinți; 43. Ciomăfaia — Cluj; 44. Cirișji
— Hunedoara; 45. *Clopotiva — Hunedoara;
46. Coșca Mică — Sibiu; 47. Crăciunel
— Harghita; 48. Crăciunelul de Sus — Alba;
49. Daia — Alba; 50. Daia Română — Alba;
51. Decca — Alba; 52. Denta — Timișoara;
53. *Deta — Timișoara; 54. Deva — Hunedoara;
55. Dezmir — Cluj; 56. Dilma — Me-
hedinți; 57. Dirlos — Sibiu; 58. Domașnea —
Caraș Severin; 59. Domnești — Bistrița
Năsăud; 60. Dragu — Sălaj; 61. Dumbrava
— Cluj; 62. *Fărcădin — Hunedoara; 63.
*Foeni — Timișoara; 64. Galicea Mare —
Dolj; 65. Gheorgheni — Cluj; 66. Ghirbom
— Alba; 67. Gîrbău — Cluj; 68. Gîrbou
— Sălaj; 69. Gîrla Mare — Mehedinți; 70. Gos-
tavățu — Olt; 71. Grojdibodu — Olt;
72. „Gura Baciului” — Cluj; 73. *Hăpria
— Alba; 74. Hășdate — Cluj; 75. Herina —
Bistrița Năsăud; 76. Horlacea — Cluj; 77.
Hunedoara — Hunedoara; 78. Iernut—Mureș;
79. Iezureni — Gorj; 80. Ionești — Brașov;
81. Jebucu — Sălaj; 82. Jieni —Rusănești
— Olt; 83. Jucu de Sus — Cluj; 84. Lipova
— Arad; 85. Malovăț — Mehedinți; 86.
Măcișu — Cluj; 87. Magherești — Gorj;
88. Mărtiniș — Harghita; 89. Miercurea Sibi-
ului — Sibiu; 90. Mera — Cluj; 91. Mesen-

tea — Alba; 92. *Micăsasa — Sibiu; 93.
Micești — Alba; 94. Mihai Viteazu — Cluj;
95. Mihăești — Cluj; 96. Moldova Nouă —
Caraș Severin; 97. *Moldovenesti — Cluj;
98. Valea Nandrulei — Hunedoara; 99.
Oarda de Mureș — Alba; 100. Oarda — Alba;
101. Ocna Mureș — Alba; 102. Ocna Sibi-
ului — Sibiu; 103. Oiejdeia — Alba; 104.
Orlea — Olt; 105. *Ostrov — Hunedoara;
106. Ostrovo Mare — Mehedinți; 107. Ozd —
Mureș; 108. *Papiu Ilarian — Mureș; 109.
Pata — Cluj; 110. *Peșteana — Hunedoara;
111. *Peștișul Mare — Hunedoara; 112.
*Peștișu Mic — Hunedoara; 113. *Petreștii
de Jos sau de Sus — Cluj; 114. Petrid —
Petreștii de Jos — de Mijloc sau de Sus —
Cluj; 115. *Petrița — Hunedoara; 116.
Petriș (=Uroi) — Hunedoara; 117. Pianu
de Jos — Alba; 118. Pintic — Cluj; 119.
*Păclișa — Hunedoara; 120. Polovragi —
Gorj; 121. Porumbenii Mici — Harghita;
122. Potelu — Olt; 123. Potoc — Caraș
Severin; 124. Proștea Mare (=Tirnavă) —
Sibiu; 125. Rapoltu Mare — Hunedoara;
126. Răhău — Alba; 127. Riu de Mori — Hunedoara;
128. Reciu — Alba; 128a. Rediu —
Cluj; 129. Rocșoreni — Mehedinți; 130.
Sasca Română — Caraș Severin; 131. Săcă-
date — Sibiu; 132. *Sebeș — Alba; 133.
Sic — Cluj; 134. Sincrai — Hunedoara;
135. Sînmihailu de Cîmpie — Bistrița Năsă-
ud; 136. Sinnicoară — Cluj; 137. *Sintămă-
ria de Piatră — Hunedoara; 138. Slatina-
Timiș — Caraș Severin; 139. Stănești Lunca
— Vilcea; 140. Straja — Alba; 141. Strei-
Săcel — Hunedoara; 142. Șeica Mică — Sibiu;
143. Soroștin — Sibiu; 144. Șura Mică
— Sibiu; 145. Teliucu Inferior — Hunedoara;
146. Tencănu — Dolj; 147. Tibru — Alba;
148. Tirgu Mureș — Mureș; 149. Totești
— Hunedoara; 150. Turea — Cluj; 151. *Tuștea
— Hunedoara; 152. Țigănași — Mehedinți;
153. Unirea — Alba; 154. Valea Sîngeor-
giului — Hunedoara; 155. *Vălenii de Arieș
— Cluj; 156. Vidacut — Harghita; 157.
Vișoara — Cluj; 158. Vințu de Jos — Alba;
159. Viștea — Cluj; 160. Vulceș — Hunedoara;
161. *Zam — Cluj; 162. Zegaia —
Mehedinți; 163. *Zeicani — Hunedoara.

În localitățile notate cu asterisc s-ar
putea ca unele inscripții să fi fost transpor-
tate în cursul evului mediu sau al epocii
moderne; deoarece, în localitățile respective,
avem atestate așezări romane (uneori chiar
monumente epigrafice sau sculpturale găsite
in situ), am considerat ca fiind locale și acele

dintre monumentele păstrate la biserici, la
colecționarii sau la țărani, despre care nu știm
în ce condiții au fost descoperite, dar al căror
text nu indică proveniența de pe teritoriul
unui castru sau al unui oraș roman. În legă-
tură cu inscripțiile al căror loc de descoperire
este controversat, facem următoarele pre-
cizări:

nr. 37. Cele 21 de fragmente provenite
din zidul demolat al bisericii reformate din
Sintămărie le-am considerat ca provenind
din Cetatea de Baltă, avînd în vedere că
A. Buday, DoljCluj, 4, 1913, p. 100—101,
a arătat că, după spusele localnicilor, în vale
se afla o cetate veche, de unde au fost cărate
multe materiale de construcții. C. Daicoviciu,
Dacia, 7—8, 1937—1940, p. 321, nr. XXV,
a emis părerea că fragmentele ar proveni
dintr-o așezare romană situată undeva în
aproapie, dar care nu poate fi deocamdată
identificată. Numărul exact al monumen-
telor reprezentate de cele 24 fragmente nu
poate fi stabilit: dispunem doar de unele
indicii în acest sens: pe numerele 11, 15 și
25 se păstrează litera *D*, pe nr. 17 *M*, iar
pe nr. 21 literele *D M*; pe nr. 18 *NT* și *TE*
sînt redată în ligatură (pe care n-o întilnim
pe alte piese); rezultă deci că cele 24 de frag-
mente reprezintă cel puțin șase monumente
funerare.

nr. 47. Inscricția a fost găsită într-o ară-
tură la poalele locului denumit „Stîncărie”
situat între Crăciunel — Ocland — Sinpaul—
Petreni. B. Orbán, *A Székelyföld leirása*, 1,
Pest, 1868, p. 185.

nr. 73. Așezarea fiind situată în vecină-
tatea imediată a castrului de la Micia, s-ar
putea ca unele din inscripții să nu fie de pro-
veniență locală. Sigur este că, pe teritoriul
comunei se afla o așezare în epoca romană.
Descoperirea unui sarcofag de piatră (Apulum,
4, p. 200) ne îndreptățește să admitem că
și alte monumente romane sînt locale. În
ArchÉrt, 32, 1912, p. 397, se precizează că
o parte din teritoriul castrului de la Micia
aparținea sătenilor din Hăpria. Trezind ul-
terior în raza comunei Vețel, numărul monu-
mentelor romane din posesia celor din Hăp-
ria a scăzut.

nr. 74. Deși situată la 2—3 km de castrul
de la Gherla, putea constitui o așezare rurală
independentă.

nr. 88. A fost găsit, rupt în două bucăți,
nu departe de sat în hotarul dinspre Rares,
B. Orbán, *op. cit.*, 1, p. 164.

nr. 93. În mare parte colecția lui Teleki
constă din piese găsite în jurul orașului
Apulum, dar pentru CIL, III, 1027, Neige-
baur, *Dazien*, p. 253, precizează că a fost
găsită în apropierea satului.

nr. 98. A fost găsită după 1860 în apro-
piere de Peștișu Mic, în cătunul denumit
odinioară Ölyves-Ságh (Valea Nandrulei?),
ArchKözl, 1863, p. 5.

nr. 108. Inscricția și cele două fragmente
le-am considerat ca provenind din localitate
pe baza informației lui B. Orbán (*op. cit.*,
5, Pest, 1871, p. 51) că CIL, III, 7694 a fost
găsit în apropierea bisericii reformate și că
tot de aici provin și alte materiale romane,
indicînd urmele unei așezări rurale. I. I. Russu,
Materiale, 6, 1959, p. 882—883, este, dim-
potrivă, de părere că ar fi fost aduse din
Turda.

nr. 123. Inscricția, CIL, III, 7997, cu in-
dicația „Karanscsbes rep.”, am localizat-o la
Poloc, deoarece din descrierea condițiilor de
descoperire (ArchÉrt, 7, 1873, p. 104), reiese
clar că ea trebuie să fi fost transportată ul-
terior la Caransebeș; Potocul, fiind situat
într-o regiune bogată în minereuri, era priel-
nic pentru o așezare rurală.

nr. 125. Piesa a fost găsită între Rapoltu
Mare și Petriș.

nr. 127. Fragmentul CIL, III, 1546, ne-
fiind în posesia unui colecționar, ci în grădina
unui țaran, e probabil de proveniență locală.

nr. 137. Altarul, despre care în Oraș, p.
217, presupune că a putut fi adus de la Turda,
credem că e de proveniență locală, dat fiind
că, a fost descoperit pe o pantă a dealului
Săcălășeni, în locul numit „Fîntina Săcă-
lășeni”, unde, potrivit relatării localnicilor,
descărcările electrice sînt foarte frecvente. E
deci plauzibil ca proprietarul să fi dedicat
într-un asemenea loc o inscripție lui IOMF.
Dealtfel, I. Téglás semnalează tot de aci și
alte urme romane, care indică existența unui
întins *vicus* (ArchÉrt, 29, 1909, p. 161—162).

nr. 158. I. I. Russu, StComSibiu, 12, 1965,
p. 208, nr. 4, exprimă părerea că inscripția
publicată în ArchÉrt, 32, 1912, p. 92, de S.
Ferenczi ca fiind găsită în Vințu de Jos,
ar proveni de fapt din Apulum sau Sarmiz-
getusa. Deoarece la Vințu de Jos este ates-
tată o așezare romană, noi am considerat
inscripția funerară ca fiind locală, avînd în
vedere că acel decurion putea să posede și
în afara coloniei o *villa*, unde, murindu-i
copila, i-a pus epitaf.

Perioada relativ lungă de pace și bogățiile naturale ale solului⁹⁰ i-au ridicat pe unii dintre proprietarii de la sate la o prosperitate economică ce nu rămâne în urma celei realizate în mediul urban. Prin atenția deosebită acordată organizării și colonizării provinciei Dacia⁹¹, împăratul Traian a urmărit desigur, în egală măsură cu exploatarea economică⁹², și romanizarea populației⁹³, pentru a asigura trăinicia dominației romane în nordul Dunării de Jos; în acest proces, satelor, răspindite pe tot teritoriul provinciei (uneori la mare distanță de orașe sau de castre), le-a revenit un rol de prim rang.

DER ROMANISIERUNGSPROZESS IM LICHT DER EPIGRAPHISCHEN UND SKULPTURALEN DENKMÄLER AUS DEN LÄNDLICHEN SIEDLUNGEN DER PROVINZ DAZIEN

ZUSAMMENFASSUNG

Wie aus der Untersuchung des epigraphischen und plastischen Fundstoffes hervorgeht, ist solcher für über 160 rein ländliche Siedlungen, wo es weder Militärlager noch andere militärische Befestigungen gab, belegt. Bei Analyse des epigraphischen Materials wurden von den in CIL, III veröffentlichten Inschriften nur diejenigen behandelt, deren Fundort sicher bezeugt ist; da aber in manchen Fällen wegen mangelnder Angaben über die näheren Fundumstände eine richtige Beurteilung unmöglich ist, wurde eine kleine Anzahl von Inschriften dieser letzteren Kategorie, die aber auf dem Gebiet sicher römischer Ansiedlungen gefunden wurden, miteinbezogen; sie sind in der Liste der Fundorte (Abb. 1,2) durch ein Sternchen gekennzeichnet.

Die ländlichen Siedlungen auf dem Gebiet der zukünftigen Städte müssen wohl gleich nach Errichtung der Provinz Dazien entstanden sein. Zwei — Napoca und Potaiissa — werden bereits 107/108 erwähnt (CIL, III, 1627). Da man die Inschriften aus der Phase *vicus* oder *pagus* nicht von denen aus der Zeit der städtischen Phase der betreffenden Niederlassungen in der Provinz Dazien trennen kann, wurden sie in dieser Untersuchung nicht berücksichtigt; auch das Bergwerksgebiet der Munții Apuseni (Westberge) und die Militärlager wurden wegen ihrer Sonderstellung nicht miteingeschlossen.

⁹⁰ C. Daicoviciu, *La Transylvanie...*, p. 132—140; D. Tudor, în *Istoria României*, I, 396—400; C. Daicoviciu — E. Condurachi, *Roumanie*, Geneva-Paris-München, 1972, p. 130, în seria ArchMundi.

⁹¹ R. Paribeni, *Optimus Princeps*, I, Messina, 1926, p. 309—340; C. Daicoviciu, *op. cit.*, p. 126—128; M. Macrea, în *Istoria României*, I, p. 348—359; 370—374, 383—386; idem, *Viața în Dacia romană*, p. 107—158, 251—256; OR³, p. 139—153, 161—172.

⁹² R. Paribeni, *op. cit.*, II, 1927, p. 217—218, 224; V. Christescu, *Viața economică a Daciei romane*, Pitești, 1929; C. Daicoviciu, *op. cit.*, p. 134—136; M. Rostovtzeff, *Gesellschaft und Wirtschaft im römischen Kaiserreich*, II, Leipzig, p. 58—60; OR³, 72—130; M. Macrea, *op. cit.*, p. 290—328.

⁹³ L. Hahn, *Philologus*, 1907, p. 677—716; C. Daicoviciu, *op. cit.*, p. 155 (vezi și lucrările citate la nota 5); H. G. Pflaum, *Propyläen Weltgeschichte*, 4, *Eine Universalgeschichte*, Berlin-Frankfurt-Viena, 1963, p. 388, arată că în secolele I—II, cititul și scrisul se răspîndește în cele mai îndepărtate provincii ale imperiului, nu numai în mediul urban, ci și în mediul rural; din aceste secole datează majoritatea inscripțiilor romane.

Von den ungefähr 3000 in Dazien gefundenen Inschriften (siehe Anm. 36) stammen nur 231 aus dem ländlichen Milieu. Streng zahlenmäßig ergeben sie demnach einen Anteil von nur circa 8%, doch erklärt sich dieser geringe Prozentsatz aus der sozial-politischen Stellung des Dorfes in den römischen Provinzen. In vielen archäologisch festgestellten Siedlungen fehlen Inschriften, was aber natürlich nicht Unkenntnis der lateinischen Sprache, sondern nur der Schrift anzeigt, wie übrigens auch aus dem Satz: *quia se litteras scire negavit*, der sich auf drei Wachs-täfelchen befindet (CIL, III, S. 948—949, IX—XI) hervorgeht. Es ist kaum anzunehmen, daß Personen, die mit Kontrakt eingestellt wurden, die lateinisch abgefaßten Bedingungen der Abmachung nicht verstanden haben sollten. In zwei dieser Kontrakte steht sogar *id quod dixit*. Ebenso muß die Lage auch auf dem Lande gewesen sein.

Nach Inhalt zerfallen die Inschriften in folgende Kategorien: TITULI HONORARIII; TITULI OPERUM LOCORUM; TITULI SACRI; TITULI SEPULCRALES; TITULI MILITARES; und MILIARI (siehe S. 501—505).

Von *Skulpturen* wurden fünf, in Bruchstücken erhaltene Grabstelen untersucht, von denen man nicht mehr feststellen kann, ob sie Inschriften trugen oder nicht (im allgemeinen sind die Skulpturen fast gleichwertig mit den epigraphischen Denkmälern, doch wurden hier die auf den letzteren befindlichen bildhauerischen Darstellungen nicht analysiert, da sie qualitativ zu dem erörterten Problem nichts beitragen); weiters vier Bekrönungen in Form eines eingeschwungenen Pyramidenstumpfes; acht Grabmedaillons; eine Steinsphinx (siehe S. 505 f.f.); neun Grablöwen; die Bruchstücke dreier Aedikulen; acht verschiedene Fragmente von Grabdenkmälern wie auch gemeißelte Bruchstücke unbekannter Bestimmung. Obwohl sie nur einen Teil des vorhandenen Materials aus der betreffenden Zeit darstellen, widerspiegeln die Inschriften und Skulpturen doch die spezifischen Züge des Ganzen. Die Inschriften verzeichnen die Namen von 24 Militärpersonen, 17 Veteranen, 30 Magistratsbeamten und Priestern, 9 Mitgliedern von Handwerkskollegien, 6 Freigelassenen, 9 Sklaven und 6 Sklaven oder Freigelassenen; für den Rest ist Gesellschaftsschicht oder Beruf nicht angegeben (also wahrscheinlich Ackerbauer). Von den 231 Inschriften wurden nur 38 von Militärs oder Veteranen gesetzt; somit konnten diese für die Entwicklung des Wirtschafts- und Gesellschaftslebens auf dem Lande nicht ausschlaggebend sein. Größeres Gewicht hatten die Magistratsbeamten und Priester aus verschiedenen Städten, die als Besitzer von in der Nähe liegenden Landgütern auch dort Altäre errichteten. Über 60% der Denkmäler nennen weder den Beruf derer, die sie setzten, noch derer, für die sie gesetzt wurden. Alle diese wiesen wir den Ackerbauern zu und es ist nur natürlich, daß sie in den ländlichen Siedlungen die Mehrheit bilden; im übrigen wurden auch die in den Dörfern der Provinz angesiedelten Veteranen zu Landwirten.

Die Grabmedaillons bieten keinerlei Anhaltspunkte für ihre Zuweisung an Veteranen, Militär- oder Zivilpersonen, die Bekrönungen bringen keine Hinweise auf eine mögliche Militärkarriere der Verstorbenen, daher kann man sie als Denkmäler für Zivilpersonen ansehen; hingegen müssen Grabstelen mit mehreren Registern Militärpersonen zugewiesen werden.

Ungeachtet der sozialen Zugehörigkeit der Spender und Art der Denkmäler sind die Inschriften aus dem ländlichen Milieu, mit zwei Ausnahmen (StComSibiu, 12, 1965, p. 64/32; CIL, III, 7999), in lateinischer Sprache abgefaßt, ein sicherer Beweis für die intensive Kolonisierung durch eine lateinsprechende Bevölkerung. Doch kann nicht festgestellt werden, welche plastischen Denkmäler oder Grabaltäre der romanisierten einheimischen Bevölkerung zuzuweisen sind. Von den 58 thrakisch-dakischen Namen (siehe Anm. 58) sind 13 im ländlichen Milieu (siehe Anm. 59) belegt; mit Ausnahme des Besitzers des Diploms von Turea (CIL, XVI, 33) verfügen wir nicht über genügend Elemente, um festzustellen, ob diese Namenträger von nördlich oder südlich der Donau herkommen.

Da die Zahl der untersuchten ländlichen Siedlungen nur gering ist, konnte bis jetzt nur eine dakische Siedlung festgestellt werden, in der Dako-Geten *vor* und *nach* 106 identifiziert wurden; ihre Tonware wurde aber auf dem Gebiet der Städte, Militärlager und in zahlreichen ländlichen Niederlassungen gefunden.

Die ungleichmäßige Verbreitung der epigraphischen und plastischen Denkmäler in Dazien (siehe Abb. 1–2) muß wahrscheinlich der mehr oder weniger nachdrücklichen Kolonisierung zugeschrieben werden, als Folge der Haltung verschiedener dakisch-getischer Stämme im Krieg gegen Rom, wie auch der Tatsache, daß nicht das ganze eroberte Gebiet von Trajan in die neuerrichtete Provinz einbezogen wurde. Auch die geographischen Bedingungen jener Zeit spielten mit, so z.B. hatte das Banat damals viel weniger Ackerland als heute. Der epigraphische Fundstoff aus den ländlichen Siedlungen der Provinz Dazien ermöglicht — trotzdem er nur 8% des gesamten Inschriftenmaterials ausmacht — die Vervollständigung und Vertiefung unserer Kenntnis der vielfältigen Aspekte des wirtschaftlichen und gesellschaftlichen Lebens und im besonderen des Problems der Romanisierung. Inschriften und plastische Bildwerke bezeugen mit Sicherheit das Bestehen von Niederlassungen, wo sich römische Lebensform und lateinische Kultur eingebürgert hatten, sowie auch die Empfänglichkeit der Bevölkerung für künstlerische Schöpfungen.

Durch die besondere Sorgfalt, die er für Organisation und Kolonisierung der Provinz Dazien aufwendete, verfolgte Kaiser Trajan wohl gleicherweise die ökonomische Ausbeutung wie auch die Romanisierung der Bevölkerung, um dem Römerreich die Herrschaft im Norden der Unteren Donau zu sichern; dabei fiel den über das Gebiet der gesamten Provinz (manchmal in großer Entfernung von Städten und Militärlagern) verstreuten Dörfern eine hervorragende Rolle zu.

ABBILDUNGSVERZEICHNIS

Abb. 1. 2. Karte der ländlichen Siedlungen, wo Inschriften und Skulpturen gefunden wurden.

UN CIMITIR DIN SECOLUL AL VII-LEA E. N. LA VALEA LARGĂ (JUD. MUREȘ)

DE

IOANA HICA

În vara anului 1973 s-a efectuat în comuna Valea Largă o săpătură de salvare care permite înscrierea unui nou punct pe harta descoperirilor din secolul al VII-lea e. n. în Transilvania. În urma semnalării unui cimitir de înmormântare¹ cu material ceramic bogat au început lucrările în comuna Valea Largă (jud. Mureș), la punctul numit de localnici „Capul satului”, aflat la circa 2,5—3 km NV de vatra comunei.

Existența mormintelor a fost constatată cu ocazia exploatării unei lutării, care a distrus prin excavare aproape tot teritoriul unde au apărut mormintele, acesta fiind delimitat actualmente de un mal abrupt cu lungime de aproximativ 120 m, de o parte, și drumul de țară de cealaltă parte. Malul este aproape paralel cu drumul, diferența de nivel între ele fiind de 5—6 m. Taluzându-se întregul profil al lutăriei s-au observat capetele a șase gropi de mormint, în mare parte distruse, dintre care două lipsite de inventar. Din restul gropilor, una conținea două fragmente de ceramică lucrată cu mâna, iar alta resturile răvășite ale unui schelet incomplet de cal (M. 3). În celelalte două gropi s-au găsit porțiuni de schelete umane² (o groapă conținea numai un humerus drept și două femure, iar cealaltă, păstrată mai bine, a putut fi cercetată mai amănunțit — pe planul general M. 1 —).

Stratigrafia malului lutăriei este unitară. Sub învelișul vegetal apare humusul roșcat, de grosime variabilă, descrescând dinspre vest (unde trece de 1 m), cu cât înaintăm spre est (până la câțiva centimetri), sub care începe argila de diferite nuanțe, în care s-au conturat mai clar și gropile. În zona nord-vestică, neafectată de lutărie, unde grosimea humusului era în medie de peste 1,50 m, s-au trasat trei secțiuni orientate NE—SV, paralele între ele. Cu excepția unui mormint (M. 2) găsit într-una din aceste secțiuni, celelalte morminte au apărut de-a lungul marginii taluzate, în caseta și secțiunea trasată paralel cu peretele lutăriei (fig. 1), în zona unde apăruseră gropile. Constatarea că spre vest, în secțiunile B și C, nu am găsit nici un mormint, iar spre est, în secțiunea E, de

¹ Mulțumim și pe această cale prof. K. Horedt care ne-a semnalat descoperirea și ne-a îndrumat. Săpăturile au fost efectuate cu colaborarea colegului Radu Harhoiu de la București și a tov. A. Zrinyi de la Muzeul județean Tg. Mureș, acesta din urmă permițându-ne publicarea mormintelor nr. 7, 8, 9, și dându-ne informații utile. Mulțumim de asemenea prof. E. Pop, de la Casa de copii din Zau de Cîmpie, care a anunțat descoperirea Muzeului din Tg. Mureș și ne-a îngăduit publicarea unor vase recuperate de d-sa.

² Determinările osteologice umane au fost făcute de dr. H. Roth de la I.M.F. Cluj, Catedra de anatomie umană, iar determinarea scheletului de cal o datorăm conf. P. Georceanu de la Institutul agronomic Cluj, Catedra de anatomie veterinară. Le mulțumim pentru colaborare.

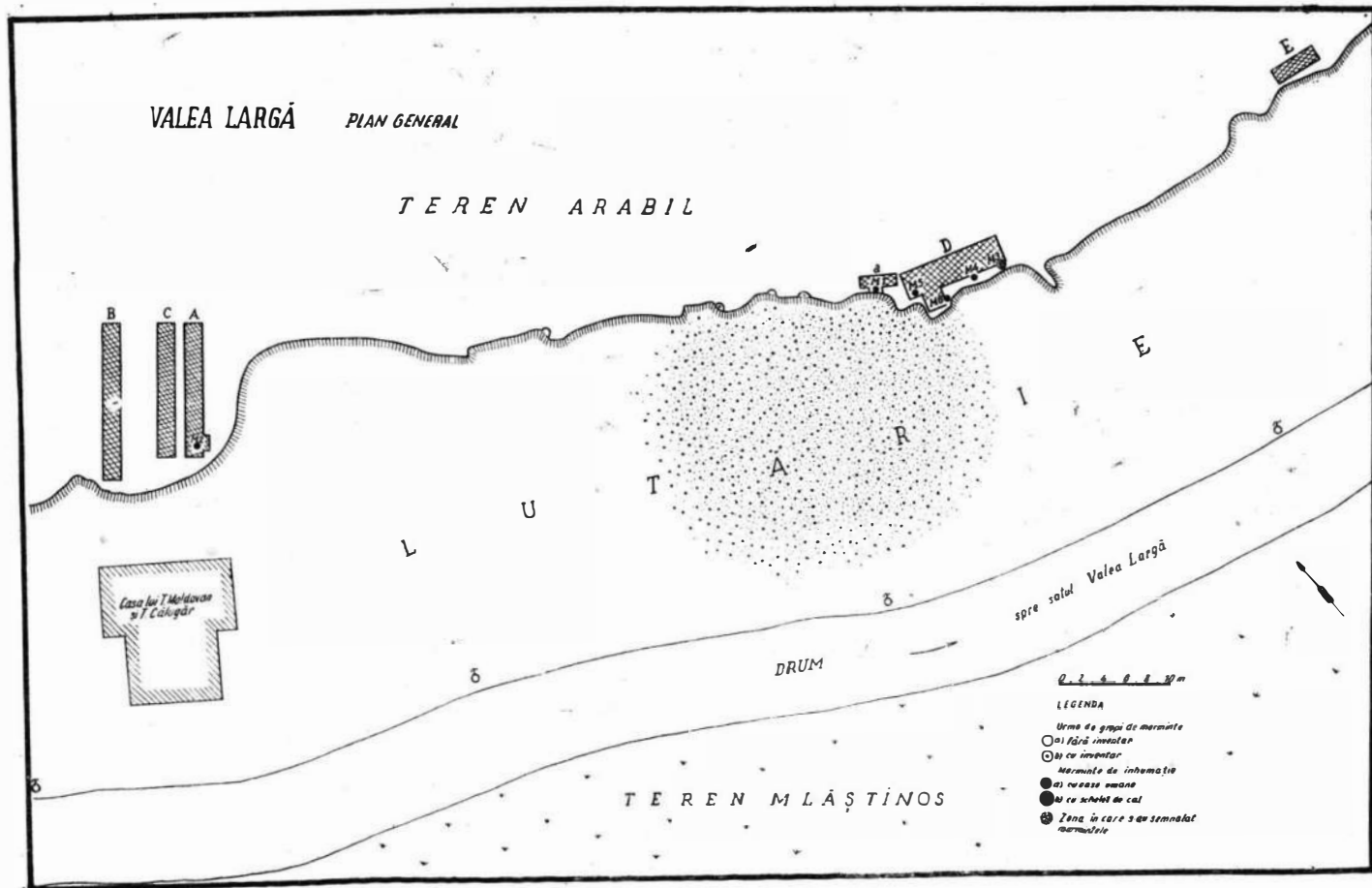


Fig. 1. Valea Largă. Planul general al locului cimitirului din secolul al VII-lea e.n.
<https://biblioteca-digitala.ro>

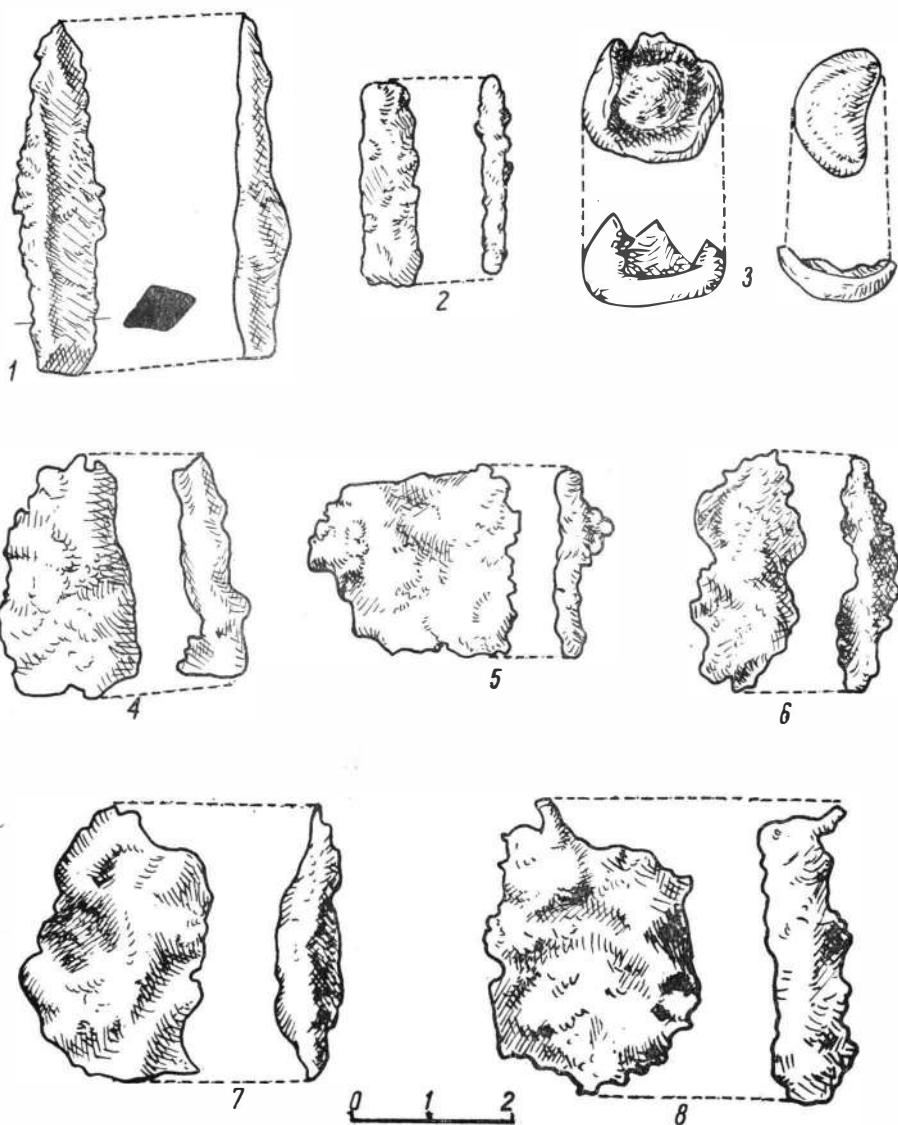


Fig. 2. Valea Largă. Fragmente din obiecte de fier găsite în morminte : 1 M.5 ;
2 M.2 ; 3-8 M.4.




Fig. 3. Valea Largă. Ceramică: 1 Vasul e; 2 M. 9; 3 M. 7; 4 vasul a; 5 vasul d; 6 vasul g; 7 vasul f; 8 M.8; 9 vasul c.

asemenea, nu avem nici o urmă de cultură materială, dar mai ales faptul că malul actual al lutăriei urcă în pantă piezișă, nu face să presupunem că am reușit să surprindem doar regiunea periferică a cimitirului distrus.

DESCRIEREA MORMINTELOR

M.1. În caseta „a”, sub stratul de humus gros de 0,55 m, la -0,70—0,76 m, într-o groapă alungită, cu colțurile rotunjite, orientată SV—NE, a apărut un schelet uman răvășit, incomplet. S-au păstrat următoarele oșeminte: un humerus, jumătatea superioară a unui radius din partea dreaptă, două femure masive, fragmente din tibia stângă, o parte dintr-un astragal, un cuneiform din stînga și două fragmente dintr-un metatarsian, toate în stare proastă de conservare. Mormîntul nu avea nici un inventar.

M.2. În secțiunea A, aproape de capătul sud-vestic, la -1 m, într-o groapă ovală, orientată SV—NE, s-au găsit fragmente de oase umane răvășite: două măsele (probabil molari), un fragment de vomer, un fragment de omoplat, două femure incomplete și părți din oasele lungi. Scheletul, prost conservat, era al unui individ gracil de talie medie. Ca inventar s-a găsit o plăcuță dreptunghiulară de mici dimensiuni, din fier (fig. 2/2).

M.3. În secțiunea D, la -0,65 m, într-o groapă ovală neregulată, cu orientarea NV—SE, s-au găsit câteva oase de cal răvășite și anume: cinci fragmente de iliac, un capăt de femur, un fragment de peroneu, două astragale, două calcaneu, un cuboid, trei falange și un metatarsian. Scheletul a fost al unui cal potrivit pentru călărie, cu înălțimea de circa 1,60 m, în vîrstă de cinci ani. Mormîntul era lipsit de inventar.

M.4. În secțiunea D, la -0,70 m, într-o groapă de formă ovală neregulată, cu orientarea SV—NE, s-a găsit un schelet uman răvășit, din care s-a păstrat: un fragment din omoplatul drept cu cavitatea glenoidă intactă, o parte din coxalul stîng, un femur drept incomplet, o tibie stîngă fragmentară, cu diafiza foarte plată, și alte bucăți de oase friabile. Inventarul se constituia din câteva fragmente informe de la diverse obiecte de fier neidentificabile (fig. 2/4—8), cu excepția, poate, a unui buton sau nit (fig. 2/3).

M.5. În secțiunea D, la -0,82 m, într-o groapă ovală neregulată, cu orientarea SV—NE, s-au descoperit puținele resturi răvășite ale unui schelet uman. Se pot distinge: jumătatea internă a unei clavicule și cubitusul stîng incomplet. Printre oase s-a găsit un fragment de obiect din fier, cu secțiunea rombică (fig. 2/1).

M.6. În secțiunea D, la -0,80 m, într-o groapă de formă alungită neregulată, cu colțurile rotunjite, orientată SV—NE, s-au găsit câteva oșeminte umane așezate neanatomic: două fragmente de os parietal, patru dinți, două vertebre lombare și un coxal drept incomplet. În discordanță cu oasele scheletului, care sînt ale unui adult, dinții par să aparțină unui copil. Am putea presupune, deoarece groapa mormîntului de adult este în parte distrusă prin tăierea malului lutăriei, că dinții ar proveni dintr-o altă groapă, săpată foarte aproape de cea cu schelet de adult. Dar, pe de altă parte, nu s-au observat două gropi distincte și probabil este vorba, mai degrabă, de o înmormîntare dublă, a unui individ matur (al cărui sex nu s-a putut determina), alături de un copil. Mormîntul nu avea nici un inventar.

Insuficiența materialului arheologic databil scos la lumină în urma săpăturilor sistematice este compensată, într-o oarecare măsură, de vasele recuperate din perimetrul cimitirului, anterior cercetărilor noastre. Descoperirea acestora fiind întîmplătoare, nu se cunosc date în legătură cu condițiile în care au ieșit la lumină. În 1967 A. Zrínyi de la Muzeul județean din Tg. Mureș a întreprins o perieghetză, găsind urmele a trei morminte, din inventarul cărora a recuperat câteva vase care se află la muzeul mai sus-menționat. Cele trei morminte le-am numerotat în continuarea celor săpate în 1973.

M.7. Distrus în 1965, avea ca inventar două vase lucrate la roată, dintre care unul este globular, din pastă cenușie închisă, rudimentară, bine arsă, cu buza evazată și fundul plat. Neornamentat. Nr. inv. 5874 a (fig. 3/3, 4/7). Din celălalt s-a păstrat fundul plat și un fragment din corp. Ambele fragmente sînt din pastă cenușie închisă, arsă puternic, și au făcut parte

dintr-un vas de dimensiuni mai mari decât precedentul. Fragmentul este ornamentat cu două linii paralele incizate. Nr. inv. 5874 b și 5874 c (fig. 4/2-3).

M.8. Distrus în 1967. Din scheletul celui înhumat s-a găsit un fragment de os frontal și patru dinți permanenți (un canin, un premolar și doi molari). Frontalul indică probabil un băr-

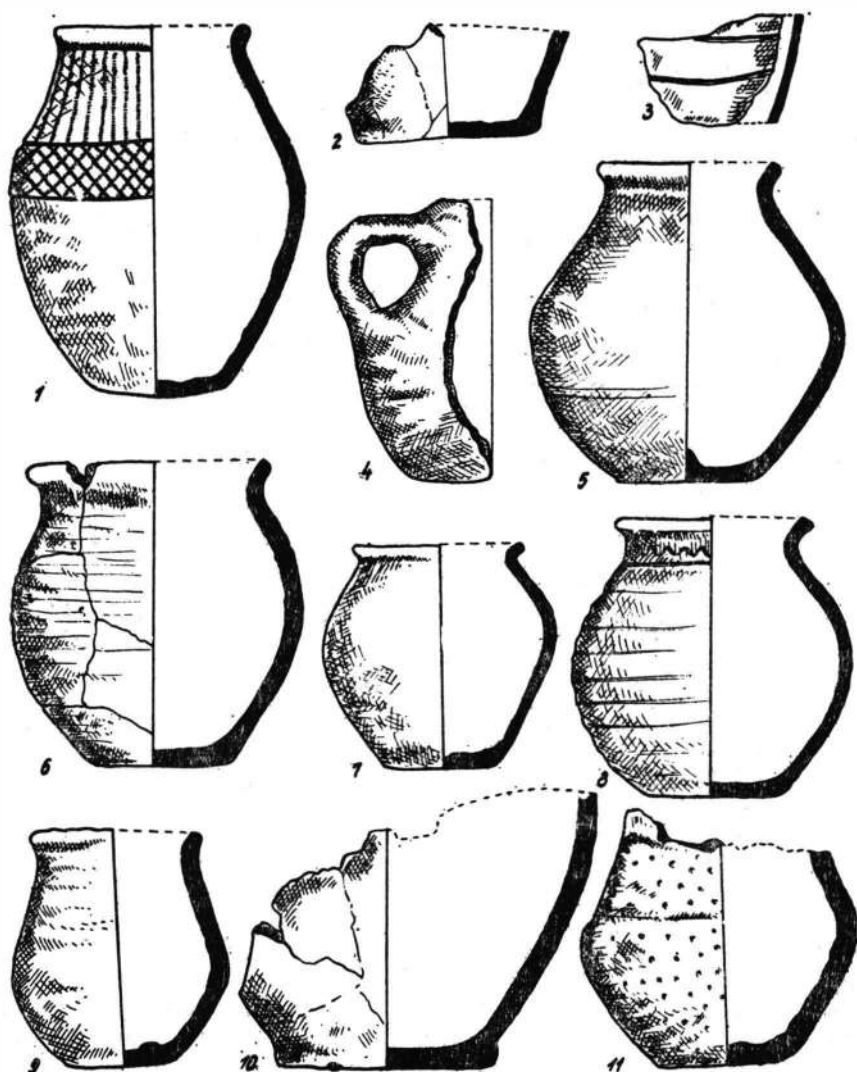


Fig. 4. Valea Largă. Ceramică: 1 M.8; 2-3 M. 7; 4 vasul g; 5 vasul d; 6 vasul f; 7 M. 7; 8 M. 9; 9 vasul e; 10 vasul a; 11 vasul c. Scara 1:2.

bat gracil, iar gradul de abraziune a danturii arată că era un individ tânăr. Odată cu oasele au fost strânse și câteva bucățele de cărbune din pământul gropii. Inventarul îl constituie un vas lucrat la roată, din pastă cenușie deschisă, cu pietricele, bine ars, piriform, asimetric, cu buza ușor evazată și fundul rotunjit. Este ornamentat începând de sub buză și pe umăr, de jur împrejur, cu linii paralele verticale lustruite, sub care, dispus între două dungi incizate, apare un decor semănând cu o plasă de linii lustruite. Nr. inv. 5875 (fig. 3/8, 4/1).

M.9. Distrus în 1967, avea ca inventar un vas lucrat la roată din pastă cenușie închisă, cu impurități, bine arsă, de formă globulară, cu buza evazată și fundul plat. Vasul este decorat sub buza cu o linie continuă, incizată în zigzag, sub care apare trasată o linie dreaptă de-a lungul circumferinței umărului. Nr. inv. 5876 (fig. 3/2, 4/8).

La acest material se adaugă alte șapte vase existente în colecția Casei de copii din Zau de Cîmpie, unele întregi, altele fragmentare, despre care știm doar că provin din aceeași zonă ca și precedentele morminte. Ne rezumăm deci la descrierea și analizarea vaselor. Dintre acestea, două sînt lucrate cu mina, celelalte cinci la roată.

Vasele lucrate cu mina se prezintă astfel :

- a) Fragment din corp și fund lucrat din pastă dură, cu impurități, ars neuniform, cu tente de culoare brun-roșcată și cenușie. Neornamentat (fig. 3/4, 4/10).
- b) Fragment din corpul unui vas de mici dimensiuni, din pastă cenușie închisă, bine arsă, neornamentat.

Vasele lucrate la roată sînt următoarele :

- c) Recipient aproape întreg, cu excepția unei părți din umăr și a buzei. Este lucrat din pastă cenușie deschisă, cu pietricele, bine arsă. Piriform, asimetric, are fundul plat și este decorat pe toată suprafața cu puncte incizate (fig. 3/9, 4/11).
- d) Vas lucrat din pastă cenușie, cu pietricele, bine ars. Este piriform, cu buze evazată și fundul plat, neornamentat (fig. 3/5, 4/5).
- e) Vas lucrat din pastă fină, cenușie-castanie, bine ars. Este piriform, cu buza puțin evazată, fundul plat, neornamentat (fig. 3/1, 4/9).
- f) Vas lucrat din pastă cenușie, ardere bună, de tip borcan, cu buza evazată și fundul plat. Este ornamentat pînă aproape de bază cu linii paralele intermitente, rezultate întimplător, în urma rotirii roții olarului (fig. 3/7, 4/6).
- g) Cană lucrată din pastă cenușie fină, bine arsă, cu gît scurt și drept, corp bombat și fund plat. S-a păstrat cam o jumătate. Este neornamentată (fig. 3/6, 4/4).

Încadrarea cimitirului de la Valea Largă se poate face numai pe baza cîtorva elemente luate în ansamblu, atît cele furnizate de săpătură, cît și cele rezultate din analiza ceramicii.

Mormintele descoperite sînt de înhumație, în groapă ovală alungită, de formă neregulată, cu orientarea SV—NE sau, într-un caz, NV—SE. Menționăm, că în afara mormintului nr. 2, a cărui groapă am putut-o delimita integral, celelalte au fost în parte tăiate de malul lutăriei. Scheletele umane, fără excepție, au fost deranjate și incomplete. Din această cauză nu putem preciza poziția celui înhumat. Faptul că s-au găsit numai anumite porțiuni din schelete nu semnifică însă că avem de-a face cu un ritual funerar de înmormintare al unor anume părți ale corpului, deoarece în morminte s-au aflat reprezentate oase din toate părțile componente ale scheletului. De fapt, răvășirea se datorește jefuirii mormintelor, fapt constatat și în alte cimitire. Dintre cele nouă morminte, unul (M. 6) ar putea fi, eventual, o înmormintare dublă. Mormintul nr. 3 cuprinde scheletul parțial al unui cal, așezat într-o groapă separată, dar nu se poate preciza, groapa nefiind păstrată integral, dacă nu cumva, inițial, a existat scheletul întreg. În Transilvania, mormintele de la Valea Largă se aseamănă în primul rînd cu cele de la Bandu de Cîmpie³ și Noșlac⁴.

Ritul general folosit la Bandu este înhumația, în gropi orientate pe direcția V—E sau SV—NE, unde, cu excepția unui mormînt, scheletele

³ I. Kovács, DolgCluj, 4, 1913, p. 265—429.

⁴ M. Rusu, Dacia, N.S., 6, 1962, p. 269—292; idem, ProblMuz, 1964, p. 32—45.

sînt deranjate parțial sau în întregime și jefuite sistematic⁵. La Noșlac există unele morminte a căror formă de groapă este dreptunghiulară, cu colțuri rotunjite⁶.

În legătură cu mormintul nr. 6 de la Valea Largă, fie că e vorba de o înmormîntare dublă, fie de o suprapunere, avem analogii la Noșlac. Aici sînt menționate trei cazuri de înmormîntări duble de adulți și patru cazuri de suprapuneri⁷.

La Bandu, ca și la Noșlac, există schelete de cai înhumați întregi sau parțial, în gropi intercalate între șirurile mormintelor umane. Există însă o deosebire esențială în înmormîntarea cailor din cele două cimitire. La Noșlac ei se găsesc, în toate cazurile, în gropi separate de cele cu schelet uman⁸, fiind înhumați aproape întregi. În schimb, la Bandu, din cele 14 morminte cu cai, numai cinci gropi conțin în exclusivitate oase, rare și izolate, de cal, restul de nouă gropi avînd amestecate atît părți din schelete umane, cît și resturi de cai⁹. Deoarece la Bandu n-au fost sesizate gropi care ar indica înmormîntarea unor cai întregi, trebuie să presupunem aici, inițial, numai înmormîntarea unor părți din schelete.

În Transilvania se găsesc oase de cai nu numai în cimitire de factură germanică (Bandu, Noșlac), dar și în cimitire de factură avară (Aiud, Aiudu de Sus, Cîmpia Turzii, Gîmbaș, Teiuș etc.)¹⁰. Obiceiul ca atare, însă, apare datorită unei influențe avare. În cadrul primei categorii, cimitirul de la Valea Largă, al cărui mormînt nr. 3 conține părți dintr-un schelet de cal în groapă separată, seamănă mai mult cu mormintele de la Noșlac.

În afară de Transilvania, pe plan general, amintim doar că asemenea morminte apar, în mediu avar cu influențe germanice, la Környe¹¹, iar invers, în mediu germanic cu influențe avare, la Linz-Zizlau¹² și Niederstotzingen¹³.

Atît la Bandu, cît și la Noșlac, mormintele cu cai au o poziție periferică. Astfel, la Bandu ele se află în marginea estică și vestică a cimitirului¹⁴, iar la Noșlac la limita sa nordică¹⁵. Pentru Valea Largă acest indiciu ar putea să sprijine presupunerea că mormintul nr. 3 se află la periferie, fapt care a rezultat și din alte observații (vezi mai sus p. 519).

În privința inventarului, dintre mormintele cercetate, nr. 2, 4 și 5 conțineau cîteva fragmente de piese metalice, în mare parte neidentificabile ca formă, în afara unui buton sau nit. Din restul mormintelor săpate lipsea orice urmă de inventar.

⁵ I. Kovács, *op. cit.*, p. 279, 365–366.

⁶ M. Rusu, *Dacia, N.S.*, 6, 1962, p. 270; idem, *ProblMuz*, 1964, p. 35–36.

⁷ Idem, *Dacia, N.S.*, 6, 1962, p. 270.

⁸ *Ibidem*, p. 288, 291.

⁹ I. Kovács, *op. cit.*, p. 367 și *passim*.

¹⁰ K. Horedt, *Contribuții la istoria Transilvaniei în secolele IV–XIII*, București, 1958, p. 91, 93–94, 99, 105.

¹¹ A. Salamon, I. Erdélyi, *Das völkerwanderungszeitliche Gräberfeld von Környe*, Budapest, 1971.

¹² H. Ladenbauer Orel, *Linz-Zizlau. Das bayerische Gräberfeld an der Traunmündung*, Viena-München, 1960.

¹³ P. Paulsen, *Alamannische Adelsgräber von Niederstotzingen (Kreis Heidenheim)*, Stuttgart, 1967.

¹⁴ I. Kovács, *op. cit.*, p. 368; cf. K. Horedt, *StudZvesti*, 16, 1968, p. 113, fig. 7.

¹⁵ M. Rusu, *op. cit.*, p. 287.

Analogii pentru folosirea unor butoni sau nituri ca cel din mormintul nr. 4 de la Valea Largă avem în aproximativ zece morminte de la Bandu, unde ei sînt lucrați mai ales din bronz și prinși pe plăci sau capete de catarame din fier¹⁶. La Noșlac, de asemenea, într-o serie de morminte s-au găsit obiecte la care s-au folosit nituri sau butoni de diferite dimensiuni¹⁷.

Datorită lipsei inventarului sau inexistenței unor piese de metal databile, observațiile noastre sînt inevitabil incomplete, dar constatăm că și la Bandu și Noșlac există morminte fără inventar concludent. O comparație în acest sens arată că la Bandu din cele 179 de morminte din perioada migrațiilor, în 60 (reprezentînd cam 1/3 din total) lipsesc obiectele de inventar, în unele negăsindu-se nici măcar oase umane sau animalliere¹⁸. Celor spuse mai sus le adăugăm, însă, rezerva că este vorba de un cimitir jefuit.

La Noșlac, deși inventarul este, în general, mult mai diversificat, mormintele sînt în majoritate sărăcăcioase și doar 10% conțin inventar mai bogat¹⁹.

Toate elementele menționate, referitoare la rit, ritual și inventar metalic, sînt prea puțin semnificative și nu am putea încadra mormintele de la Valea Largă din punct de vedere cronologic, dacă nu s-ar adăuga și ceramica descoperită. Vasele au analogii, uneori pînă la identitate, din punctul de vedere al pastei, forme și ornamentelor, atît cu ceramica de la Bandu și Noșlac, cît și cu unele exemplare aflate în cimitirele similare din Ungaria²⁰, lipsind însă la Valea Largă categoria ceramicii ștampilate.

În comparație cu cimitirul de la Bandu, unde în 179 de morminte s-au găsit 67 de vase, s-ar putea presupune că celor 12 vase întregi sau fragmentare de la Valea Largă le-ar fi corespuns aproximativ 32 de morminte. Deoarece însă numărul inițial al vaselor trebuie să fi fost mai mare, se poate admite și un număr mai ridicat de morminte.

Dintre cele 12 vase, trei sînt lucrate cu mîna, în timp ce nouă sînt trase la roată. Vasele lucrate cu mîna se aseamănă, prin pasta cenușie, rudimentară, cu impurități, ardere neuniformă și prin lipsa ornamentelor. Dintre vasele lucrate cu mîna a căror formă se poate, în general, identifica, exemplarul de la Valea Largă (a) este asemănător cu cel din mormintul nr. 87 de la Bandu de Cîmpie²¹ și cu vasele din mormintele nr. 17 și 19 de la Noșlac²².

Vasele lucrate la roată sînt din pastă cenușie, uneori cu pietricele, culoarea variînd pînă la cenușie deschisă sau nuanțe de cenușiu-castaniu, bine arse. Din punctul de vedere al formelor, sînt reprezentate: vase globulare, un vas de tip borcan, o cană cu toartă și patru vase piriforme. Nu putem preciza forma vasului din care s-au păstrat fragmentele găsite

¹⁶ I. Kovács, *op. cit.*, p. 287, fig. 15/1, 2, 4, p. 322, fig. 40/6, p. 325, fig. 43/9, p. 332, fig. 51/1, 3, p. 339, fig. 59/4—6, p. 344, fig. 64, p. 347, fig. 67/5, p. 352, fig. 72/1, 8, p. 357, fig. 79/5, p. 360, fig. 81/1, 3.

¹⁷ M. Rusu, *op. cit.*, p. 272, fig. 2/33, 39—39 a, p. 276, fig. 4/1, 3; idem, *ProblMuz*, 1964, pl. 1/4, 13—14, 28—29.

¹⁸ I. Kovács, *op. cit.*, *passim*.

¹⁹ M. Rusu, *Dacia*, N.S., 6, 1962, p. 270; idem, *ProblMuz*, 1964, p. 36.

²⁰ D. Csallány, *Archäologische Denkmäler der Gepiden im Mitteldonaubecken (454—568 u.Z.)*, Budapesta, 1961, *passim*.

²¹ I. Kovács, *op. cit.*, fig. 54/6.

²² M. Rusu, *Dacia*, N.S., 6, 1962, p. 282, fig. 7/8, p. 278, fig. 5/4.

în mormîntul nr. 7 (Nr. inv. 5874 b și 5874 c). Ornamentația vaselor lucrate la roată a fost realizată în două tehnici : prin incizare, un fragment de vas din mormîntul nr. 7 (Nr. inv. 5874 b), vasul globular din mormîntul nr. 9, vasul piriform (c) și vasul de tip borcan (f) și prin incizare și lustruire, vasul din mormîntul nr. 8. Cele două tipuri de vase globulare din mormintele nr. 7 (Nr. inv. 5874 a) și 9 au analogii pentru formă la Bandu cu vasul din mormîntul nr. 63²³, precum și în unele cimitire din Ungaria²⁴. Forma vasului borcan (f) se întilnește la Bandu de Cîmpie în mormîntul nr. 20²⁵, ca și în Ungaria, iar această ornamentație există atît la Bandu²⁶, cît și la Noșlac, unde sînt exemplare cu decor obținut din învîrtirea roții olarului²⁷.

Căni cu o toartă, ca și cea de la Valea Largă (g), se află atît în materialul ceramic de la Noșlac²⁸, cît și la Bandu (un singur exemplar)²⁹.

Vasele piriforme sînt categoria cea mai frecvent întilnită în cimitirile dateate în secolele VI—VII e. n. Variațiile de formă în cadrul acestui tip depind de raportul dintre dimensiunile gurii vasului față de lățimea maximă a corpului, lățime care, de obicei, se află mai aproape de baza vasului.

Cele patru vase piriforme de la Valea Largă (mormîntul nr. 8, precum și c, d, e) își găsesc analogii, în ce privește forma și decorul, în ceramica acelorași două cimitire de la Bandu de Cîmpie și Noșlac. De exemplu, vasul (d) se aseamănă ca formă cu exemplarele din mormintele nr. 110 și 171³⁰, acolo însă ambele sînt decorate, și cu unele vase din cimitirile din Ungaria. Vasul (e) de la Valea Largă este asemănător cu unul dintre vasele din mormîntul nr. 13 de la Bandu³¹, care însă este decorat, spre deosebire de exemplarul nostru. Pentru vasul (c), al cărui ornament incizat nu are analogii nici la Bandu nici la Noșlac, există două vase piriforme foarte asemănătoare la Mezöberény și Kétegyháza — „Sandgrube”³². În legătură cu vasul din mormîntul nr. 8 de la Valea Largă, al cărui decor îmbină tehnica liniilor incizate cu cele lustruite, cele două tehnici se folosesc separat sau rareori împreună, pe vase din cimitirile de la Bandu și Noșlac³³, iar la Noșlac există un vas piriform decorat identic³⁴ cu cel de la Valea Largă.

Descrierea și analiza cimitirului, cu toate carențele de ordin informativ și sărăcia materialului databil mai exact, trădează totuși existența inițială a unei necropole suficient de întinse.

²³ I. Kovács, *op. cit.*, fig. 32/7.

²⁴ Vezi nota 20.

²⁵ I. Kovács, *op. cit.*, fig. 9/11.

²⁶ *Ibidem*, fig. 9/6.

²⁷ M. Rusu, *op. cit.*, p. 285, p. 280, fig. 6/5—6.

²⁸ *Ibidem*, p. 282, fig. 7/3.

²⁹ I. Kovács, *op. cit.*, fig. 32/4.

³⁰ *Ibidem*, fig. 62/2, fig. 74/9.

³¹ *Ibidem*, fig. 9/6.

³² D. Csallány, *op. cit.*, pl. 193/4, 4a, 189/3, unde însă decorul este dispus în șiruri oarecum ordonate, cu excepția unei porțiuni de sub buză și, în parte, a bazei (acolo el lipsește).

³³ La Bandu de Cîmpie, decor incizat : cf. I. Kovács, *op. cit.*, fig. 54/4, fig. 74/2, 7, 9. Decor lustruit : *ibidem*, fig. 9/4, fig. 62/4, 8, fig. 74/6. La Noșlac, decor incizat : cf. M. Rusu, *op. cit.*, p. 282, fig. 7/3, 5. Decor lustruit : *ibidem*, p. 278, fig. 5/1, p. 280, fig. 6/1, p. 282., fig. 7/2, 6.

³⁴ *Ibidem*, p. 280, fig. 6/3.

Cele 15—20 de indicii pentru existența unor morminte, luând în mod aproximativ acest număr prin însumarea gropilor observate, a mormintelor săpate și vaselor găsite, despre care credem, prin analogie cu cimitirul de la Bandu că erau, cu mici excepții, așezate câte unul în fiecare mormint³⁵ sînt o dovadă în acest sens.

Cimitirele de la Bandu de Cîmpie și Noșlac sînt datate în secolul al VII-lea și, respectiv, VI—VII e.n. Aceeași datare se poate admite și pentru cimitirul de la Valea Largă, la asemănările cu cele două necropole, din punctul de vedere al ritului, ritualului și inventarului funerar, adăugîndu-se și poziția geografică similară; Noșlac pe valea Mureșului, iar cimitirul de la Bandu în Cîmpia Transilvaniei, la o distanță de 20 — 22 km de Valea Largă.

În ceea ce privește atribuirea etnică, la Bandu, în afara unor elemente germanice, se afirmă și elemente romanice, iar în faza finală a necropolei s-a înmormîntat aici o populație de călăreți, probabil avară³⁶.

La Noșlac, autorul cercetărilor distinge două componente principale: una o formează populația autohtonă romanică, aflată sub influența unor elemente germanice, iar a doua, mai restrînsă, este componenta avaro-slavă. Se subliniază însă că mormintele de la Noșlac sînt diferite de cele cunoscute în descoperirile avară propriu-zise³⁷.

La Valea Largă nedispunînd de piese specifice pentru o atribuire etnică, nu avem posibilitatea de a preciza acest aspect.

EIN FRIEDHOF AUS DEM 7. JH.U.Z. IN VALEA LARGĂ (KREIS MUREȘ)

ZUSAMMENFASSUNG

Vorliegender Artikel behandelt die Ergebnisse von den in der Gemeinde Valca Largă (Kreis Mureș) unternommenen Rettungsgrabungen.

Am Rand einer Lehmgrube wurden sechs Skelettgräber festgestellt, fünf davon mit Menschenskeletten und eines nur mit Teilen eines Pferdeskeletts. Die Gräber waren alle geplündert und als Beigaben wurden nur einige Bruchstücke von Eisengegenständen gefunden.

Zu diesen Gräbern kommen noch die Reste von anderen drei Gräbern (Nr. 7, 8, 9), die vor den Grabungsarbeiten gefunden waren und aus deren Inventar man einige Gefäße sicherstellen konnte, die sich im Museum von Tg. Mureș befinden.

Andere sieben Gefäße in der Sammlung des Kinderheims von Zau de Cîmpie (Kreis Mureș), stammen gleichfalls aus der Lehmgrube, so wie die obigen Gräber.

³⁵ Cf. I. Kovács, *op. cit.*, p. 384.

³⁶ *Ibidem*, p. 387—388 și K. Horedt, *Hoops, Reallexikon der germanischen Altertumskunde*, 2 (s. v. Bandu).

³⁷ M. Rusu, *op. cit.*, p. 291—292; *idem*, *ProblMuz*, 1964, p. 43, 45.

Die besten Entsprechungen für Ritus, Ritual und Grabbeigaben bieten die beiden völkerwanderungszeitlichen Friedhöfe von Bandu de Cîmpie (Kreis Mureş) und Noşlac (Kreis Alba), aus dem 7., bzw. 6–7. Jh. u. Z.

ABBILDUNGSVERZEICHNIS

Abb. 1. Valea Largă. Gesamtplan der Friedhofs aus dem 7. Jahrhundert u. Z.

Abb. 2. Valea Largă. Bruchstücke von Eisengegenständen, die in den Gräbern (M) gefunden wurden: 1 M. 5; 2 M. 2; 3–8 M.4.

Abb. 3. Valea Largă. Keramik: 1. Gefäß e; 2 M. 9; 3 M.7; 4 Gefäß a; 5 Gefäß d; 6 Gefäß g; 7 Gefäß f; 8 M.8; 9 Gefäß c.

Abb. 4. Valea Largă. Keramik.: 1 M.8; 2–3 M.7; 4 Gefäß g; 5 Gefäß d; 6 Gefäß f; 7 M.7; 8 M.9; 9 Gefäß e; 10 Gefäß a; 11 Gefäß c. Maßstab 1 : 2.

CONSIDERAȚII ASUPRA CERAMICII DESCOPERITE LA MĂNĂSTIREA PUTNA ÎN ANUL 1971

DE

GH. I. CANTACUZINO și AL. RĂDULESCU

În cursul săpăturilor arheologice de la mănăstirea Putna, întreprinse în anul 1971 de un colectiv lărgit de cercetători, au fost scoase la lumină vestigiile ale timpurilor trecute, deosebit de sugestive pentru istoria bine-cunoscutului monument. Între vestigiile arheologice descoperite, ceramica ocupă, prin bogăția, varietatea, cit și prin valoarea sa artistică, un loc de prim rang. În cele ce urmează ne propunem descrierea acestui material ceramic, care nu numai că ilustrează gradul de perfecțiune la care au ajuns meșterii olari de la Putna în cursul secolelor XV și XVI, dar ne oferă și prilejul de a face considerații mai largi privind civilizația medievală românească și cadrul istorico-cultural în care s-a dezvoltat aceasta.

Ceramica în discuție a fost descoperită în exteriorul incintei mănăstirii, pe laturile de est (sectorul B) și de sud (sectorul D) ale ei (fig. 1). În sectorul B zonele de concentrație ale materialului ceramic găsit au fost o groapă de mari dimensiuni (diam. = 6—7 m), aflată spre mijlocul secțiunii 25, nivelurile de umplutură mai vechi ale șanțului de apărare secționat de secțiunile 25 și 32 și gropile simple de mici dimensiuni de la capătul secțiunii 25. În sectorul D materialul ceramic de care ne vom ocupa a fost recoltat în cantitate mai mare în partea inferioară a straturilor de umplutură a virogii naturale cu care este paralelă latura sudică a zidului de incintă, în special în secțiunile 26 și 27.

Considerente de ordin stratigrafic precum și monedele găsite în diferite puncte ale spațiului cercetat ne-au permis să datăm — grosso modo — materialul ceramic de care ne ocupăm, la sfârșitul secolului al XV-lea și în secolul al XVI-lea.¹ După prezentarea acestor date sumare, dar neapărat necesare pentru plasarea discuției într-un cadru delimitat și trecînd la prezentarea propriu-zisă a ceramicii, menționăm că aceasta aparține celor două mari categorii ale ceramicii în genere și anume, ceramica smălțuită și cea nesmălțuită.

Ceramica smălțuită, remarcabilă prin bogăția descoperirilor și prin valoarea artistică a acestora impresionează prin gradul de perfecțiune a cunoștințelor în domeniul olăritului, pe care îl trădează. Materialul ceramic este lucrat în totalitatea lui la roata rapidă, fiind confecționat dintr-o pastă

¹ Toate datele prezentate sînt cuprinse în rapoartele privind stratigrafia secțiunilor practicate la mănăstirea Putna în anul 1971 : în contextul de față interesează raportul despre stratigrafia secțiunilor 25 și 32 din sectorul intrării în mănăstire (sectorul B) și raportul privind stratigrafia secțiunilor 26—29 practicate în sectorul aflat în exterior, la sud de zidul de incintă (sectorul D).

de foarte bună calitate, bine frământată și care folosește ca degresant nisipul fin. De aceea vom proceda la clasificarea materialului pe baza formelor ceramice cele mai în măsură să ne ofere o viziune cuprinzătoare a ceramicii descoperite.

Formele ceramice smălțuite descoperite la Putna sînt : bolul, strachina, farfuria, cana, urciorul și paharul.

Bolurile (fig. 2/6, 9) sînt vase de dimensiuni mijlocii, diametrul gurii oscilînd între 15—20 cm. Ele au în mod obișnuit un picior inelar scund (1,2 cm) al cărui diametru oscilează în jurul dimensiunilor de 8—10 cm, fiind însă uneori mai mic (5—6 cm), pereții rotunjiți în partea lor inferioară, buza vasului continuînd linia de profil a vasului fără răsfringeri în afară sau înăuntru. Buza bolurilor la partea superioară se prezintă aplatizată sau rotunjită. În primul caz țesitura este fie orizontală fie orientată ușor înspre exterior, în cel de-al doilea, conturul rotunjit nu este perfect, ci prezintă o discretă muchie ascuțită. Înălțimea acestor vase oscilează în jurul dimensiunii de 10 cm.

Strachina (fig. 2/8) caracterizată printr-un profil mai sinuos și prin dimensiuni mai mari decît cele ale bolului (diam. gurii = 25—30 cm) este de asemenea frecventă la Putna. Fundul inelar scund este de obicei prezent la această formă de vas, deși am găsit și un exemplar fără fund inelar. Linia mai sinuoasă a profilului face ca marginea să fie uneori — spre deosebire de marginea bolurilor — răsfrîntă în afară. Ea este rotunjită sau aplatizată. Înălțimea acestor vase măsoară în medie 10—12 cm.

Farfuriile — plate și cu marginile mult evazate — au o frecvență de apariție mai puțin mare în ansamblul materialului ceramic putnean al secolelor XV—XVI. Apariția farfuriilor a căror reconstituire a putut fi reușită în contexte care le asigură o datare în sec. XVII—XVIII, ca și frecvența lor de apariție mai mare în aceste din urmă secole ridică problema, dacă relativă lor raritate în sec. XV—XVI se datorează hazardului descoperirilor sau absenței unei predilecții pentru această formă ceramică în perioada amintită.

Cănille (fig. 2/3, 5) prezente în ceramica putneană nu sînt foarte zvelte, raportul dintre înălțime și diametrul maxim nedepășind relația 2 : 1 (Krug)². Cănille nu au picior inelar, fundul în unele cazuri fiind doar ușor profilat. În mod obișnuit cănille aveau torți. Nu știm însă dacă acestea erau prinse și de buză sau nu. Gura era fie circulară, fie modelată în loburi. Dimensiunile sînt următoarele : \hat{I} . = 15—25 cm, diam. max. = 10—15 cm, diam. fundului = 8—10 cm.

Urciorul (fig. 2/1, 2) prezent și el în repertoriul de forme al ceramicii putnene, reprezintă vasele mari, de dimensiuni considerabile. Am reușit întregirea unui astfel de vas păstrat pînă în regiunea gîtului (fig. 2/1). Vasul este de formă bitronconică rotunjită, este prevăzut cu toartă și are fundul drept; nu s-a păstrat decît locul inferior de prindere al toartei. Vasul are \hat{I} . = 25 cm, diam. max. = 18 cm. Buza acestui urciur nu ni s-a păstrat. S-au păstrat în schimb alte două fragmente de buze de urciur, una din ele continuînd pînă în regiunea umărului; acest din urmă fragment are extremitatea buzei „trasă”, oblic și înspre înăuntru. Nu știm dacă

² Date asupra termenului folosit în studiul ceramicii, la Walter Janssen, *Zur Typologie und Chronologie mittelalterlicher Keramik aus Südniedersachsen*, Karl Wachholtz, Verlag Neumünster, 1966, p. 36.



Fig. 1. Vedere dinspre sud a incintei mănăstirii Putna; x — sectorul B;
xx — sectorul D.

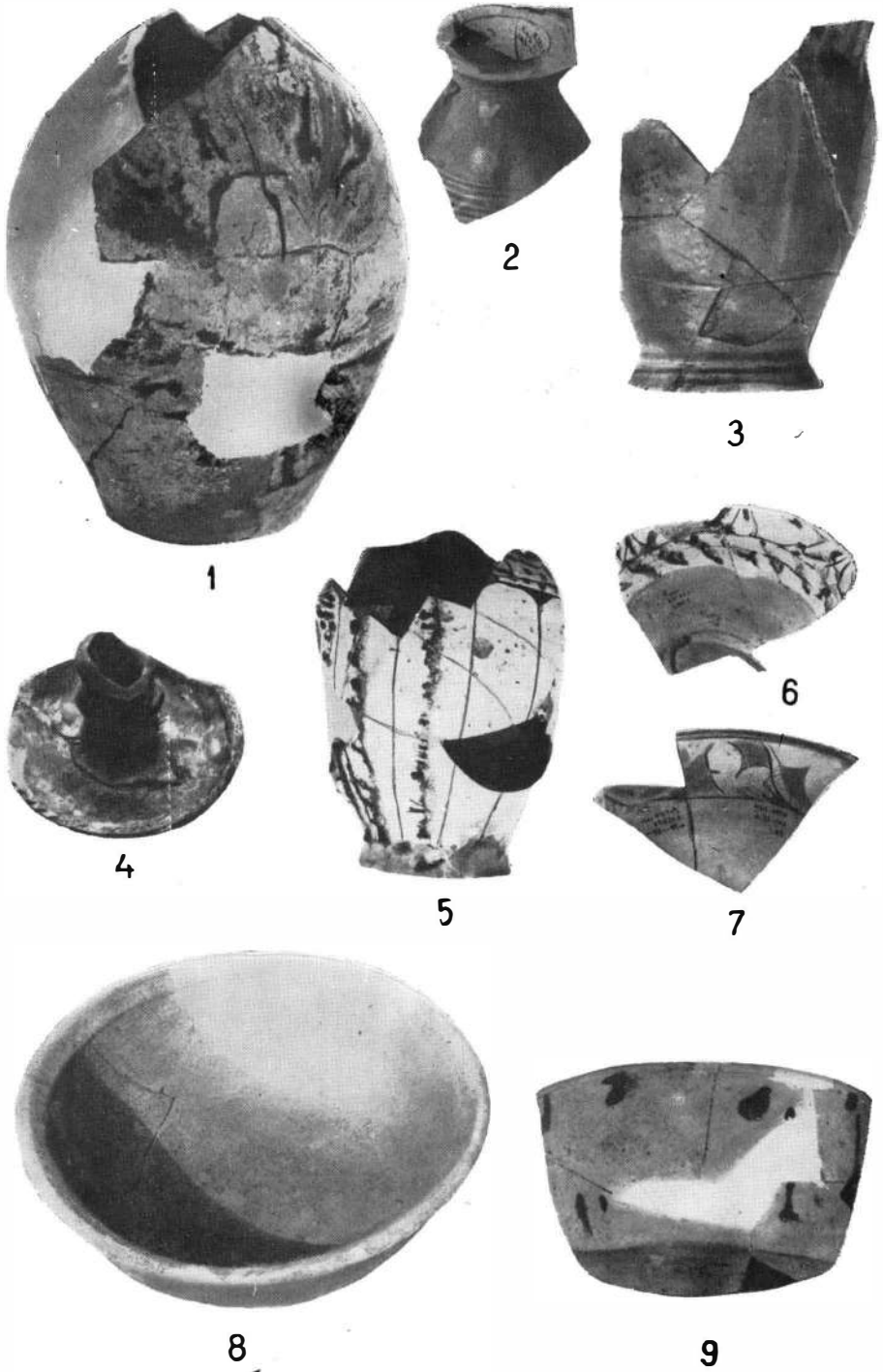


Fig. 2. Ceramică smălțuită descoperită la mănăstirea Putna.

buzele urcioarelor aveau cicc de scurgere și dacă aceste vase erau prevăzute cu proeminențe tubulare de scurgere. Lucrul nu este imposibil, dar deocâmdată dovada materială ne lipsește. De menționat că un fragment de urcior e prevăzut cu o toartă prinsă de buză, lată de 3 cm, cu muchie mediană ușor profilată. Gura urciorului era de dimensiuni reduse, diametrul fiind cuprins între 5—10 cm.

Paharele sînt reprezentate de 2 exemplare de dimensiuni mici (fig. 3/2, 3) (dimensiunile : diam. gurii = 8,5 cm, diam. fundului = 5,5 cm, \hat{I} . = 7,5 cm ; al doilea pahar : diam. gurii = 6 cm, diam. fundului = 5 cm, \hat{I} . = 6 cm) cu marginile puțin evazate, extremitatea buzei fiind subțiată sau rotunjită. Despre primul pahar pe care scrie \dagger vervrit (fig. 3—2 a, b) va fi vorba mai jos.

Ca formă oarecum deosebită vom menționa un castronaș de mici dimensiuni cu picior inelar (diam. gurii = 15 cm, \hat{I} . = 9 cm, diam. piciorului inelar = 8 cm) smălțuit în culoare cafenie. Ca aspect general este apropiat de boluri, deosebindu-se de acestea prin linia dreaptă și apropiată de verticală a profilului. Fiind de dimensiuni reduse și avînd picior inelar scund l-am considerat totuși mai apropiat de boluri decît de castroane.

Torțile de vas nu par să fi fost foarte numeroase la Putna, judecînd dușă frecvența cu care au apărut în cursul săpăturii. Ele sînt fie dreptunghiulare în secțiune, fie cu muchie mediană slab profilată, fie albiate simetric sau asimetric. Menționăm că includem aici în discuție și torțile materialului ceramic smălțuit. Raritatea torților poate fi considerată un indiciu al procentajului mai scăzut al vaselor cu toartă — căni, urcioare, oale-borcan — în ansamblul ceramicii putnene. Împrejurarea aceasta este confirmată de altfel și de predominarea numerică a bolurilor și strachinilor la Putna. Avem de-a face cu o trăsătură caracteristică a ceramicii smălțuite din Moldova, trăsătură semnalată de C. Nicolescu care se confirmă și la Putna și care plasează ceramica smălțuită din Moldova în aria pontică de influență bizantină a ceramicii smălțuite³ — înțelegîndu-se prin acest termen regiunile nordice și răsăritene ale Mării Negre (Crimeea, Armenia, Caucaz) — de care ceramica moldovenească smălțuită e mai apropiată prin mod de execuție, forme, motive ornamentale, decît de aria bizantino-danubiană.

Privit în ansamblu, repertoriul de forme al ceramicii smălțuite de la Putna este destul de variat. Cu toate acestea o încercare de definire a unor subtipuri în cadrul aceleiași forme ceramice (bol, strachină etc.) nu ar fi ușor de efectuat, întrucît vasele aparținătoare aceleiași forme se

³ Delimitarea a fost propusă pentru prima dată de Corina Nicolescu pentru a desemna ceramica smălțuită și sgrăfitată din regiunile de la est și nord de Marea Neagră (Crimeea, Caucazul, Armenia) care prin particularitățile ei se deosebeste în unele privințe (forme, repertoriul motivelor ornamentale) de ceramica smălțuită și sgrăfitată din aria bizantino-bulgaro-danubiană, v. Corina Nicolescu, Faenza, Bolletino del Museo Internazionale delle Ceramiche in Faenza — Annata, 51, 5—6, 1965, p. 108; idem, Bizantino-slavica, 21, 1960, 2, p. 260—273; idem, în *Omăgiu lui George Oprescu, cu prilejul împlinirii a 80 de ani*, p. 373—394; idem, *Studia et Acta Orientalia*, 7, 1968, București, p. 187—197. Între lucrările care prezintă ceramica smălțuită din zona Dunării de Jos ne vom limita să amintim următoarele : Nicolae Constantinescu, *Coconi. Un sat din Cîmpia Română în epoca lui Mircea cel Bătrîn*. Studiu arheologic și istoric, București, 1972, capitolul despre ceramica smălțuită, p. 129—141; Petre Diaconu, Dumitru Vilceanu, *Păciul lui Scare*, București, 1972, capitolul despre ceramica smălțuită, p. 89—107; C. Nicolescu și R. Popa, Dacia, N.S., 1965, p. 337—350.

aseamăna așa de mult între ele încît doar considerarea unor elemente mărunte, de detaliu, ne-ar permite clasificarea în continuare a materialului pe subtipuri. Variațiile minime ale aceluiași tip de vas vorbesc în sensul găsirii de către meșterul olar a formei considerate optime a vasului de modelat, ceea ce ne demonstrează caracterul meștesugăresc specializat al producției ceramice de la Putna, experiența olarilor concretizîndu-se fără căutări și experiențe în modelarea unor forme precise, dinainte cunoscute.

Decorul ceramicii de la Putna se caracterizează prin imbinarea a două tehnici de ornamentare a vaselor, smălțuirea și sgrăfitarea, ultima fiind un procedeu de ornamentare dependent de prima și complementară ei.

Smălțuirea vaselor a fost executată fie prin aplicarea smălțului pe o angobă subțire de culoare alb-gălbuie așternută în prealabil pe peretele vasului, fie direct pe acesta din urmă fără intermediul angobei. Calitatea smălțului oscilează de la cel de foarte bună calitate, gros, sticlos, rămas intact pînă astăzi, la cel de factură mai puțin bună, în acest din urmă caz smălțul așternut în strat mai subțire, corodat de agenții destructivi din pămînt, dezvelind angoba subiacentă sau peretele vasului. Se remarcă procentajul mare al vaselor foarte bine smălțuite (mai mult de jumătate din materialul ceramic smălțuit). Smălțul aplicat pe vase este colorat verde, verde-măsliniu, brun, galben sau incolor; în acest din urmă caz peretele vasului este de obicei angobat, angoba vizibilă prin smălț conferindu-i culoarea albicioasă. Menționăm predominanța absolută a vaselor smălțuite verde în toate nuanțele sale, de la verde deschis bătînd spre galben pînă la verde-măsliniu. Culoarea smălțului de pe același vas prezintă uneori schimbări de nuanțe treptate (degradeuri) în funcție de compoziția smălțului, de concentrația de culoare, altelei întîlnim segmente diferite colorate cu linie clară de demarcație între ele, în special în cazul smălțului verde. Nuanțele diferite de culoare sînt determinate fie de împrejurarea că deseori angoba nu acoperă toată suprafața vasului, smălțul avînd o nuanță mai întunecată în porțiunile în care acoperă direct peretele vasului, fără intermediul angobei, fie de aplicarea pe același vas a unor smălțuri de culoare diferite. Nuanțele diferite de culoare de pe același vas sînt totuși apropiate între ele, colorarea în tonuri mult diferite a aceluiași vas nefiind obișnuită la Putna. Smălțul incolor este uneori acoperit cu pale, pete, puncte de smălț, colorat de obicei verde sau cafeiniu; întîlnim însă și colorarea anterioară smălțuirii, cu linii, pete, pale de culoare brună sau verde.

Bolurile și străchinile sînt smălțuite în interior, exteriorul fiind smălțuit doar în partea superioară a vasului, în mod obișnuit pînă la punctul în care curbura vasului se accentuează, restul peretelui împreună cu piciorul rămîniînd în mod obișnuit nesmălțuite. Intenția de smălțuire parțială a peretelui exterior al vasului este vizibilă în împrejurarea că de multe ori smălțul nu se extinde decît pe o mică parte a peretelui exterior, de obicei cea de sus, restul rămîniînd nesmălțuit, dar acoperit de angoba subiacentă menită să fixeze mai bine smălțul scurs din regiunea superioară. Este interesant de observat că lipsa curburii în jumătatea inferioară a vasului a determinat smălțuirea castronașului-bol de care a fost vorba mai sus, pe ambele suprafețe, în exterior și în interior, pînă jos. Merită a fi subliniată în acest loc și prezența unui ornament format dintr-o

rețea de linii foarte puțin adâncite, foarte dese și care formează carouri minuscule pe fundul unui bol păstrat în stare fragmentară. Se pare că ornamentul a fost realizat prin întinderea unei pinze de sac pe smalțul proaspăt. Cămile și urcioarele sînt smălțuite în interior și în exterior sau numai în exterior. Interesant este de remarcat că spre deosebire de boluri și castroane smălțuite în aceeași culoare, atît în exterior cît și în interior, la căni și urcioare constatăm deseori că smalțul din exterior este diferit la culoare de cel din interior. În interior pare să predominie smalțul brun-roșcat, iar în exterior cel verde. În unele cazuri — și am putut constata acest lucru pe fragmente de urcioare — interiorul rămînea nesmălțuit. Paharele sînt smălțuite pe ambele suprafețe, de obicei în culoare verde.

Sgrăfitarea reprezintă o tehnică de ornamentare a vaselor care s-a dezvoltat în regiunile Orientului Apropiat și ale Bizanțului⁴, de unde a fost răspîndită în cursul sec. XI—XV și în țările Europei răsăritene aflate într-un fel sau altul sub influența politică și culturală a Bizanțului. Ea se regăsește pe vasele smălțuite de la Putna și din alte complexe mănăstirești ale Moldovei secolelor XV—XVI, fiind larg întrebuințată la decorarea ceramicii de lux și ornamentale a acestor așezăminte. Ea constă în incizarea angobei vasului (atunci cînd aceasta există) sau (și) a pastei pereților vasului înainte de arderea definitivă. După aplicarea smalțului în urma arderii din cuptor a vasului, smalțul din suprafețele incizate capătă o culoare mai întunecată, combinația liniilor și suprafețelor întunecate rezultate producînd efectul ornamental⁵. În cazul sgrăfitării smalțul este de cele mai multe ori verde sau incolor; în ultimul caz fondul de culoare al vasului este cel alb-gălbui al angobei subiacente. Atunci cînd este prelevată și îndepărtată o parte mai mare din suprafața vasului, îndepărtată fiind nu numai angoba ci și o parte a pastei vasului, suprafețele excizate capătă în urma arderii o culoare mai întunecată, procedeul amintit fiind desemnat în literatura de specialitate cu termenul de „champlevé”. Este folosit în Moldova, la Putna în executarea unor motive ornamentale vegetale (palmete) sau geometrice (triunghiuri excizate etc.).

Decorarea prin „sgraffito” a vaselor se făcea de obicei pe peretele exterior; excepție de la această regulă făceau unele boluri și străchinile-farfurii larg deschise. Erau decorate în „sgraffito” — bolurile, străchinile, farfuriile, paharele. Nu avem dovadă că urcioarele de mari dimensiuni ar fi fost decorate în „sgraffito”; exemplarele găsite erau doar smălțuite.

Motivele decorative sînt în mod obișnuit cele geometrice, în diferite combinații. Observăm că pe boluri și cănițe — pe peretele exterior — a fost destul de frecventă următoarea structură a spațiului ornamental: În partea superioară a vasului 3—4 linii incizate înconjoară vasul delimitînd un registru ornamental de lățime mai mare și altele 2—3, mai subțiri. Registrul mai mare este ornamentat cu o succesiune de linii sinusoidale sau drepte, continui sau punctate, cele mai subțiri conțin linii scurte transversale care se succed sau o linie punctată etc. Sub aceste registre

⁴ Considerații interesante cu privire la originea și dezvoltarea tehnicii sgrăfitării vaselor, se găsesc de ex. la A. A. Iakobson, *Srednovkovyi Kersones (XII—XIV vv)*, Moscova-Leningrad, 1950, p. 168—171, în capitolul intitulat *Obščaja harakteristika poliunoj keramiki pozdnesrednekogo Hersona i eio mesto v razvitii poliunoj keramiki bližnego Vostoka i Vizantii*.

⁵ La N. Constantinescu, *Coconi...*, p. 129—131, o prezentare succintă a fazelor decorării cu sgraffito sau champlevé a ceramicii smălțuite.

orizontale se delimitează prin trasarea unor linii verticale, segmente longitudinale pe perețele vasului. Liniile verticale despărțitoare sînt îngroșate în formă de triunghi la extremitatea lor superioară, acestea fiind un exemplu al aplicării tehnicii „champlevé”. În partea superioară a acestor segmente verticale sînt amplasate și inscripțiile — atunci cînd există, evident — executate tot în tehnica „sgraffito”. O cupă-bol pe care am reușit s-o întregim prezintă altă dispunere a spațiului ornamental. Un registru lat de 0,7 cm este mărginit de două linii circulare paralele; între ele se succed la distanța de 0,2 cm una de alta linii oblice. Oarecum simetric față de această axă sînt dispuse două spații late de 3 cm, respectiv 4 cm care cuprind aproape tot perețele vasului, spații decorate cu linii oblice a căror extremitate de lingă registrul central al vasului este lățită în formă de triunghi. În jumătatea superioară a vasului, extremitatea superioară a liniilor amintite formează niște „capete de note muzicale”. Liniile acestea alternează cu linii punctate, dispuse paralel. În sfîrșit, buza și partea de jos a vasului sînt ornamentate prin două registre late de 0,4 cm în care este incizată cîte o linie formată din puncte succesive. De menționat rezervarea unui spațiu special în jumătatea superioară a vasului în care a fost „scris” numele „Isaia” (fig. 3/1). Altă compoziție ornamentală care apare în mod obișnuit pe farfuriile, străchhini este segmentarea spațiului delimitat de două cercuri concentrice, dispuse pe marginea unei străchhini prin incizarea unor linii transversale între cele două linii mari concentrice: s-au format astfel mici dreptunghiuri în care au fost incizate alte 3—4 linii scurte. Atunci cînd bolurile sînt sgrafitate în interior compoziția ornamentală este oarecum inversă celei existente pe suprafețele exterioare: cercuri concentrice pe fundul vasului delimitează registre de linii continue sau punctate alternaante, iar în locul accentuării curburii vasului se înalță spre marginea vasului linii verticale care delimitează segmente trapezoidale verticale.

Vasele decorate în tehnica „champlevé” cuprind deseori benzi acoperite cu motive vegetale, îndeosebi palmete.

Nu putem omite predilecția olarului pentru culorile. Pe o căniță găsită în sectorul D și ornamentală în tehnica „sgraffito” prin alăturarea registrelor orizontale și verticale descrise mai sus fondul de smalt alb-gălbui este suprapus de pete sau de linii de smalt, colorate verde, brun sau negru (fig. 2/5). Este de remarcă că liniile verticale care delimitează segmentele amintite sînt de culoare brună. O străchină-farfurie păstrată parțial, găsită în sectorul B este decorată cu linii colorate alternativ verde și brun. În ansamblu, este de subliniat predominarea absolută în ceramica smălțuită de la Putna a ornamentării cu motive geometrice: linii drepte, continue sau punctate, linii sinusoidale, triunghiuri, pătrate etc. În al doilea rînd, sînt prezente motive vegetale, cum este cel al palmei de pe unele fragmente ceramice (fig. 2/7, 4/8, 10). Par să fie absente reprezentările zoomorfe. Predilecția pentru culoare se impune însă atenției noastre și credem că avem de-a face cu o constantă a gustului artistic al lumii medievale moldovenești. Nu este de altminteri lipsit de interes să arătăm că în secolele XVII—XVIII ornamentul sgrafitat va ceda din ce în ce mai mult în fața culorii, fapt surprins de altfel chiar și la Putna.

Inscripțiile de pe ceramică⁶. Analizînd ceramica smălțuită de la mănăstirea Putna trebuie să subliniem un element de mare interes : fragmentele de vase purtînd inscripții. Ceramică purtînd scurte inscripții a mai fost descoperită atît în Moldova — la Putna însăși⁷ sau în alte puncte (vezi Mănăstirea Humorului)⁸ cît și în Țara Românească⁹. Fragmentele ceramice cu scriere descoperite în 1971 la Putna se remarcă de la început prin numărul deosebit de mare : au fost găsite fragmente de inscripții de pe un număr de 67 vase. Dintre acestea, 63 se află pe ceramică smălțuită, iar 4 pe ceramică nesmălțuită, arsă la roșu, unele din acestea din urmă fiind zgîriate după ardere. Cu excepția unui singur vas întreg (pahar cu inscripția *†ИВРАНИ*) și a unor fragmente din care s-a putut reconstitui o inscripție ceva mai lungă, inscripțiile au fost găsite pe fragmente mici, neputînd fi întregite sau completate. În cele mai multe cazuri s-au păstrat numai unul sau două cuvinte — și ele uneori incomplete. Mai mult de jumătate din totalul fragmentelor ceramice scrise (34 buc.) cuprind doar 1—3 slove, în multe cazuri (12 buc.) chiar acestea fiind doar parțial păstrate și greu descifrabile.

În ciuda acestor inconveniente, datele ce rezultă din cercetarea scurtelor inscripții de pe ceramică ne îndreptățesc să stăruim asupra lor.

Slovene inscripțiilor, incizate înaintea smălțuirii, completează prin caligrafia îngrijită ornamentația vaselor. Unul din fragmente cuprinde cîteva majuscule elegant desenate (fig. 5/4), asemănătoare unora remarcate, tot la Putna, în 1955¹⁰. În cele mai multe cazuri, scrierea a fost plasată pe corpul vaselor, slovele intercalîndu-se deseori în diferitele registre ornamentale : în cazul unor vase al căror decore cuprinde compartimentări verticale, slovele unor cuvinte trec chiar dintr-un compartiment în altul (fig. 4/2, 9, 12 ; fig. 5/1). În cîteva rînduri, inscripțiile acoperă toarta vasului respectiv (4 cazuri).

Textele inscripțiilor sînt scurte — un singur cuvînt uneori. Ele cuprind nume — al celui care a confecționat vasul sau poate cîteodată al celui căruia el era destinat —, ca și mențiuni ale calității celui care a făcut vasul, ale locului confecționării, ale datei, și în sfîrșit scurte inscripții legate de denumirea, folosirea și confecționarea vasului.

Cea mai lungă dintre inscripțiile păstrate conține indicația deosebit de prețioasă a datei executării vasului respectiv — o strachină — împreună cu numele călugărului care l-a confecționat : *МОНАХЪ ИВАНЪ ЗА... .. АЦА ЛЪТНО ДНИ (7058 = 1550) ЛЕКО...* (fig. 5/10 ; fig. 6). Probabil că reprezintă o dată și semnele — avînd dedesubt și un nume : (с) *МОНАХЪ* — aflate pe o toartă. Partea inițială a numelui respectiv lipsește ; spațiul poate cuprinde numai trei cifre, prima este probabil 3, al doilea semn este foarte asemănător cu un „koppa” *ѣ*, iar al treilea, А, ceea ce s-ar putea întregi *ѣѣА* (7094 = 1586) (fig. 5/3). Această presupunere se bazează pe faptul că e greu

⁶ Mulțumim și pe această cale prof. dr. George Mihăilă și dr. Olga Stoicovici de la facultatea de limbi slave a Universității din București pentru concursul dat în descifrarea unora dintre inscripții.

⁷ I. Nestor, Gh. Diaconu, M. Matei, T. Martînovici, N. Constantinescu, St. Olteanu, în *Materiale*, 4, 1957, p. 273—275, fig. 17.

⁸ Informație datorată bunăvoinței colegei El. Busuioc.

⁹ N. Constantinescu, *SCIV*, 15, 1964, 2, p. 235, fig. 6.

¹⁰ *Materiale*, 4, 1957, p. 273, fig. 17 și p. 274.

de găsit un alt echivalent pentru semnul ♀ decît „koppa” (semn relativ rar întrebuițat în scrierea cifrelor în locul lui ч, avînd valoarea 90) și ea este întărită de o altă inscripție aflată pe o toartă de vas, descoperită la Putna în săpăturile din 1955 în care deasupra numelui **сѣѣѣѣ** estc scrisă foarte clar data **ѣѣѣ** (7085 — 1577)¹¹. Foarte probabil că este vorba de același meșter — în cazul de față probabil nu un călugăr — (chiar caligrafierea numelui este întru totul asemănătoare), a cărui activitate pe o durată de mai mult de 9 ani e perfect plauzibilă.

Trebuie să menționăm și un fragment de castron pe care — în două zone ornamentale — se află slovele **ѣѣ** și **ѣѣ**. Poziția slovelor îngreunează o concluzie certă; este posibil să fie vorba și aici de o dată, **ѣѣ** (7085 = =1577). Se poate eventual presupune că și un alt fragment cuprindea data, din care partea pe care era înscris anul se va fi pierdut: ... **ѣѣѣ** ... (**ѣ** = 1 **ѣѣѣѣ**) (fig. 4/6).

Mai multe fragmente cuprind deosebit de prețioasa indicație a locului confecționării — chiar mănăstirea Putna: ... **ѣѣѣѣѣѣѣѣ** (fig. 5/1); aceeași interpretare se poate da slovelor **ѣѣ** de pe alt fragment (fig. 5/7) și eventual și altora (două slove — **ѣѣ** — făcînd parte din altă inscripție — fig. 4/9). Cuvîntul „mănăstire” se întilnește și el: (**ѣѣѣѣѣѣѣѣ**) (fig. 4/2), ... **ѣѣѣѣѣ** † (fig. 4/4), poate și unele din inscripțiile din care au rămas semnele **ѣѣ...** sau **ѣѣ...**, deși acestea pot fi întregite mai curînd **ѣѣѣѣѣ**.

Numeroase sînt mențiunile onomastice, de cele mai multe ori nume de călugări. Calitatea de monah este specificată nu numai în cazul vasului făcut de monahul Isaia în 1550, dar și în altele, din care s-a păstrat numai acest cuvînt sau părți din el: **ѣѣѣѣѣ** (fig. 4/5), poate și **ѣѣѣѣѣ**, păstrat pe 3 fragmente (între care cel din fig. 4/7), sau (**ѣѣѣѣѣѣѣ**). Un exemplar cuprinde numele **ѣѣѣѣѣѣѣѣ**, altul slovele **ѣѣѣѣ** precedate de un semn doar parțial păstrat care poate fi o (fig. 5/6), iar pe alte 6 fragmente se află slovele ... **ѣѣѣѣ** (2), ... **ѣѣѣѣ** (2), ... **ѣѣѣѣ** (2), reprezentînd și ele părți ale unui nume. Trebuie să menționăm că un fragment descoperit în 1955¹² poartă inscripția ... **ѣѣѣѣѣѣѣѣѣѣ** — poate repetarea aceluiași nume, posibil tot al meșterului semnat și pe fragmentele mai sus menționate. Cel mai frecvent este întilnit numele monahului Isaia — pe 8 exemplare, între care vasul făcut în 1550; în 6 rînduri numele apare întreg (**ѣѣѣѣѣ** de 2 ori, vezi fig. 3/1, **ѣѣѣѣѣѣѣѣ** de 4 ori, vezi fig. 5/10), iar în alte două fragmentar: **ѣѣ** ... (fig. 4/11); ... **ѣѣѣ** (fig. 4/8). Pe lângă Ștefan¹³ (încă un exemplar probabil în afară de cel amintit) se întilnesc și alte nume, incomplet păstrate, întregirea fiind numai ipotetică: **ѣѣѣѣѣѣѣѣ** (de menționat apariția numelui Tofan și în descoperirile din 1955¹⁴, **ѣѣѣѣѣѣѣѣ** (fig. 5/9), ... **ѣѣѣѣ** ... (**ѣѣѣѣѣѣѣѣ**?), (fig. 5/5) ... **ѣѣѣѣѣѣѣѣѣѣ** (**ѣѣѣѣѣѣѣѣѣѣ**?) etc. Posibil ca tot dintr-un nume să facă parte și **ѣѣѣѣѣѣѣѣѣѣ** ... din inscripția din care s-au păstrat slovele ... **ѣѣѣѣѣѣѣѣѣѣ** ...

¹¹ Materiale, 4, 1957, p. 273, fig. 17—3.

¹² Materiale, 4, 1957, p. 273, fig. 17.


¹³ SCIV, 6, 1955, 3—4, p. 772, fig. 17, vas smălțuit cu numele Ștefan, descoperit la Succava.

¹⁴ Materiale, 4, 1957, p. 274.



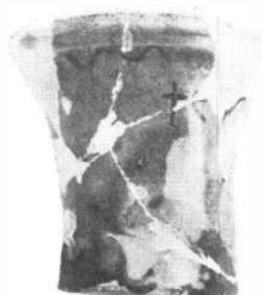
1

a



b

2



a



b



3



Fig. 3. Vase smălțuite descoperite la mănăstirea Putna.



Fig. 4. Fragmente ceramice cu inscripții.




Fig. 5. Fragmente ceramice cu inscripții.



Fig. 6. Fragment ceramic purtind data și numele celui care l-a confecționat.



Fig. 7. Fragmente de ceramică de import, provenită din Asia Mică.

Prezintă interes numele †IVRENYE , care apare întreg pe un mic pahar (fig. 3/2 a-b) și fragmentar †IV... pe un fragment dintr-un vas ceva mai mare (fig. 4/3); poate fi numele unui arhieru: numai în acest caz — în afara unor inscripții dedicatoare — apare numele singur, avînd înaintea semnul crucii¹⁵. Ar fi vorba de un personaj căruia îi era destinat vasul respectiv, în celelalte cazuri fiind însemnate, foarte probabil, numele celor care îl confecționaseră.

În multe cazuri putem presupune că puținele slove păstrate reprezintă mai curînd forme de flexiune a unor verbe, fiind greu să credem că ar fi vorba de onomastice necunoscute: ... A AAA... fig. 4-12; AABEM (AABEM). În fine, uneori întilnim scurte inscripții cuprinzînd denumirea vasului sau acțiuni legate de confecționarea sau folosirea lui: (CTPAKY(NA)); $\text{KANA CTBTOPI AABE(AEM)}$ (fig. 4/13); почрѣна (a scos); проч? ... (fig. 4/9). Trebuie să remarcăm apariția unor cuvinte românești, uneori poate singure — (CTPAKYNA) (fig. 5/2), altele împreună cu altele slavone (KANA CTBTOPI...). Existența lor într-un moment în care scrisul în limba română avea o mică răspîndire este cu totul firească în aceste cazuri, de mici inscripții cu caracter neoficial.

Prezența frecventă a scurtelor inscripții pe ceramica smălțuită descoperită la Putna se explică ușor prin răspîndirea scrisului în mediul monastic în care ea a fost executată. Informațiile conținute de inscripții completează substanțial datele de care dispunem în cunoașterea acestui sector al activității meșteșugărești; la aceasta se adaugă interesul lor din punct de vedere filologic și paleografic, aspect asupra căruia nu ne propunem să insistăm.

Prețioasele repere cronologice de care dispunem sînt de natură să modifice întrucîtva părerea formată după primele cercetări efectuate la Putna, în 1954 — 1955, cînd se propunea pentru datarea ceramicii smălțuite cu decor sgrafitat cea de a doua jumătate a secolului al XV-lea, respectiv perioada de dezvoltare a mănăstirii în timpul domniei marelui ei ctitor. Vasele date în 1550, 1577 (probabil) și 1586¹⁶ sînt o dovadă a faptului că acest tip de ceramică este caracteristic și secolului al XVI-lea, acoperind și cea mai mare parte a acestui veac. Nu este hazardat să presupunem chiar că cea mai mare parte a ceramicii smălțuite sgrafitate de la Putna datează din secolul al XVI-lea; în sectorul de la sud de incintă de altfel, ceramica smălțuită apare numai sporadic în depunerile anterioare construirii incintei în 1481, fiind deosebit de frecventă în cele ulterioare acestei date și anterioare refacerilor din sec. al XVII-lea. Sintem în orice caz îndreptățiți să afirmăm că perioada de înflorire economică a mănăstirii Putna nu se reduce la ultimele decenii ale secolului al XV-lea ci continuă și în cel următor.

Inscripțiile de pe vase dovedesc în mod cert — suplinind absența în rîndul descoperirilor a unor cuptoare de olari — că ceramica ce ne preocupă a fost produsă la mănăstirea Putna, fiind confecționată în cea mai mare parte de monahi — după cum indică numele păstrate — dar poate

¹⁵ Informație datorită amabilității părintelui arhimandrit Gherasim Cucoșel, stareț al mănăstirii Putna.

¹⁶ Chiar dacă ultima dintre aceste datări poate suscita discuții și impune rezerve, celelalte sînt sigure, iar numele monahului Isaia semnat pe vasul din 1550 mai apare pe destul de numeroase alte fragmente.

și de meșteri veniți special pentru aceasta (ar arăta-o nume ca Ștefan și Vlasie). Putem presupune că ceramica produsă la Putna era destinată în bună parte folosirii în mănăstire. Caracteristicile proprii acestor vase — ce nu se întîlnesc în altă parte —, faptul că unele inscripții indică chiar persoana căreia îi era destinat un anumit vas (†*εϋϋεϋε*), însăși abundența neobișnuită a acestei ceramici, folosită desigur în mod curent, vin în sprijinul acestei ipoteze.

Trebuie să ne oprim și asupra unor vase care, deși tot smălțuite, se deosebesc de cele analizate pînă acum. Nu dispunem decît de un singur vas întregit, o farfurie de mari dimensiuni găsită în secțiunea 27 din sectorul D, ca și de cîteva fragmente de factură identică. Farfuria (fig. 8) are diam. max. = 29 cm. \hat{I} . = 7,5 cm, este prevăzută cu un picior inelar cu diam. = 10 cm. Marginea vasului este răsfrîntă orizontal în afară avînd lăț. = 2 cm. Farfuria este arsă oxidant, fiind acoperită în interior de un strat de angobă albă care nu s-a păstrat peste tot. Pe acest fond angobat olarul a pictat în culorile albastru și negru mai multe motive ornamentale. În interiorul farfuriei, pe fund, sînt două cercuri concentrice negre, dintre care cel interior e umplut în interior cu culoare albastră. Cercul exterior este întretăiat din loc în loc de un ornament floral stilizat, niște flori ale căror petale sînt dispuse la exteriorul cercului. Spațiul de curbură a vasului — în interior — este decorat alternativ cu linii verticale albastre și negre. Pe marginea vasului răsfrîntă în afară sînt desenate încă două cercuri concentrice, cel din exterior fiind umplut cu culoare albastră. Toată suprafața interioară este acoperită cu un smălț incolor și foarte subțire. În exterior, partea superioară a vasului este acoperită de o angobă albă fără smălț, suprapusă de un registru de linii verticale trasate în culoare brună la intervale de 5—7 cm, încadrate de două linii orizontale. Farfuria prezentată este străină de tehnica sgraffito.

Ne putem întreba dacă nu este un produs de import; decorul floral și culoarea albastră ne-ar îndemna la analogii cu ceramica orientală. Trebuie însă remarcat că atît pasta cît și calitatea destul de slabă a smălțului sînt elemente care o deosebesc de aceasta. Ar putea fi vorba de o prelucrare locală a unor modele orientale¹⁷.

A apărut la Putna — în proporție relativ mică dar deloc neglijabilă — și ceramică de import, faianță orientală (fig. 7). Cu o singură excepție (în care fragmentele provenind de la același vas sînt mai numeroase, fără a permite totuși întregirea formei) fragmentele păstrate sînt mici și izolate. Ele provin de la vase de forme diferite — căni, farfurii, vase cu capac etc., cu pastă albă, din caolin, acoperită de o angobă albă, cu smălț fie lucios, fie mat, cu un bogat decor, pe fondul alb. Culoarea folosită cu predilecție este albastrul-cobalt, în diferite nuanțe (unele dungi sînt foarte închise, aproape de negru). Alături de albastru (care uneori e singura culoare folosită) mai apare deseori roșul-pătlăgea și verdele. Decorul, variat și abundent, mărginit de linii subțiri de culoare deschisă, cuprinde motive vegetale stilizate, solzi, motive de caracter geometric și, destul de frecvent, reprezentări care sugerează forma unei corăbii. Este ceramică produsă în special în Asia Mică, la Iznik în cea mai mare parte. Ceramica de lux

¹⁷ Nu cunoaștem ceramica săsească a acelei perioade; în ceramica săsească a secolelor XVII—XIX se întîlnesc motive florale stilizate, realizate în albastru pe fond alb, fără a prezenta similitudini prea mari cu exemplarul nostru.


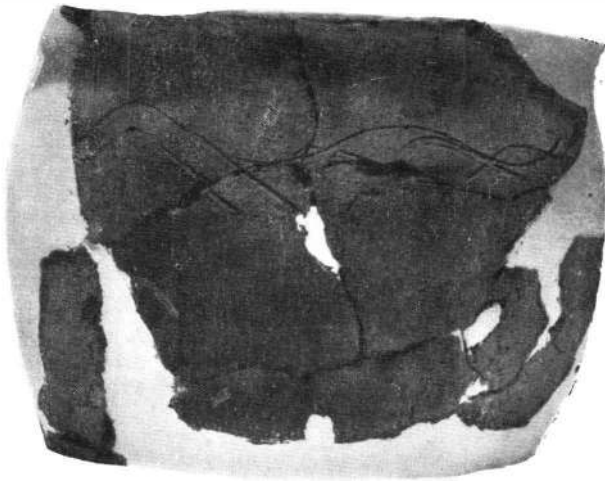


Fig. 8. Farfurie cu decor smălțuit.



1



2




3



4



5



6



Fig. 9. Ceramică nesmălțuită descoperită la mănăstirea Putna.

otomană, de import, este cunoscută în secolele XVI—XVII în numeroase centre din Moldova¹⁸, descoperirile de la Putna adăugându-se celor știute pînă în prezent.

Vom menționa în sfîrșit în cadrul ceramicii smălțuite un fragment de sfeșnic confecționat din lut ars și smălțuit (fig. 2/4), compus dintr-un disc-suport cu diam. = 10,5 cm în mijlocul căruia se înalță un tub cilindric gol pe dinăuntru în porțiunea lui superioară, unde s-a și rupt din vechime, avînd \hat{I} . păstrată = 5 cm; este vorba de tubul cilindric în care va fi fost înfiptă lumina. Marginea discului-suport este puțin răsfrîntă în sus fiind aplatizată ușor către exterior, marginea fiind decorată cu linii succesive incizate. Este de menționat că suprafața inferioară a discului de susținere este aceea a unui trunchi de con orientat cu „virful” (suprafața mică) în jos. „Virful” trunchiului de con este rupt, ceea ce dovedește că discul-suport continua în jos printr-un alt suport cilindric de susținere care se va fi terminat într-o bază de susținere mai largă, cu stabilitate mai mare. Avem de-a face deci cu etajul superior al unui sfeșnic de luminări din vechime. Sfeșnicul este smălțuit verde iar în jurul protuberanței cilindrice de susținere a luminării suprafața discului-suport este aspră la atingere și colorată cafeniu, probabil în urma arderilor secundare. Am ținut să prezentăm și această piesă, întrucît este unica descoperire la Putna, deși nu poate fi încadrată în categoria ceramicii de masă propriu-zisă.

Ceramica nesmălțuită — a doua mare componentă a ceramicii putnene — este inferioară cantitativ celei smălțuite. Surprindem și în cadrul acestui grup ceramic o varietate de forme, unele din ele mai puțin obișnuite în repertoriul de forme ale ceramicii medievale din Moldova. Spre exemplificare menționăm apariția unui borcan tronconic cu piciorul ușor profilat, cu buza răsfrîntă înăuntru și ascuțită (fig. 9/4). Marginea este canelată, de asemenea și zona umărului. Vasul, complet restaurat, are \hat{I} . = 17 cm, diam. max. (în apropierea buzei) = 13,5 cm, diam. gării = 12 cm, diam. fundului = 7 cm. De dimensiuni asemănătoare este și cel de-al doilea borcan de acest tip restaurat complet și care se deosebește de primul prin faptul că corpul vasului este ornamentat cu motivul liniilor succesive imprimare cu roțiță (fig. 9/2) există mai multe „șiruri” de astfel de linii dispuse orizontal și oblic; ele se și întretaie de altminteri. Canelarea ca motiv decorativ este prezentă în porțiunile neștampilate. Un alt fragment de vas aparținînd aceluiași tip prezintă un orificiu cu diametrul de 7 mm practicat la 4 cm de marginea superioară a buzei. Ne întrebăm dacă nu avem de-a face cu un amănunt care să trădeze folosirea lui în gospodărie la păstrarea unor alimente ca laptele, smîntina etc.¹⁹ O formă diferită prezintă paharul-borcan ușor bitronconic, cu umerii prelinși rotunjiți, cu buza adusă puțin înăuntru și ușor subțiată (fig. 9/5). Cîteva linii incizate discret ornamează vasul în zona lui

¹⁸ Vezi Corina Nicolescu, *Studia et Acta Orientalia*, 5—7, 1967, p. 251, fig. 1, 2, 3, 5; idem, *ArhMold*, 5, 1967, p. 287—305.

¹⁹ Nu este lipsit de interes să arătăm că și în cursul săpăturilor arheologice de la Udești (jud. Suceava) unde au fost descoperite urmele unui sat din secolul al XV-lea, a fost descoperit un fragment de vas prevăzut cu un orificiu similar; sugestia că am avea de-a face cu un vas în care erau păstrate laptele, smîntina etc., a venit de la Invățătorul Ion Căpitan din comuna Udești, căruia îi exprimăm mulțumirile noastre; v. raportul asupra săpăturilor arheologice de la Udești, StMat., Suceava, 3.

mijlocie. Dimensiunile : diam. gurii = 8,5 cm, diam. max. = 11 cm, diam. fundului = 7,5 cm, \hat{I} . = 15,5 cm.

Cana este documentată în specia nesmălțuită printr-un fragment reprezentând partea superioară a unui asemenea vas ; are buza ușor răsfrîntă în afară, toarta prinsă de buză fiind asimetric albiată.

Vasele smălțuite și nesmălțuite prezentate mai sus sînt lucrate la roata rapidă, dintr-o pastă bine aleasă, degresată cu nisip fin și arsă oxidant. Ne-au reținut atenția însă și unele vase nesmălțuite deosebite ca factură de cele de mai sus. Le vom prezenta la rîndul lor și pe acestea, începînd cu specia nesmălțuită a *castronului*. Un exemplar al acestei specii de vas, pe care l-am reconstituit, a fost găsit la fundul virogii naturale din sectorul D, în secțiunea 26 (fig. 9/1). Este confecționat dintr-o pastă zgrunțuroasă folosind ca degresant pietricele mici ; gîtul este foarte puțin marcat, buza răsfrîntă puțin în afară. Arderea este oxidantă, vasul este lucrat cu mina și prezintă urme de ardere secundară. În exterior este ornamentat în porțiunea umărului cu linii în val care se întretaie, formînd așa-numitele „ochiuri”. Dimensiunile sînt considerabile \hat{I} . = 18 cm, diam. = 26 cm. În sectorul B, în groapa situată la N de secțiunea 25, au fost găsite două fragmente de castron din același vas, păstrînd profilul vasului în totalitatea lui, făcînd dintr-o pastă similară celei a castronului din sectorul D prezentat mai sus (fig. 9/6). Dimensiunile erau și ele asemănătoare. Deosebirea constă în faptul că vasul din sectorul B fusese confecționat la roata rapidă, gîtul era bine marcat și buza mai puternic răsfrîntă în afară ; nu are urme de ardere secundară.

Din fragmente ceramice culese în groapa aflată la N de secțiunea 25 a sectorului B a fost reconstituit parțial un chiup de provizii de dimensiuni mari lucrat la roata rapidă dintr-o pastă densă, atent modelată și arsă cenușiu. Menționăm de asemenea găsirea unei oale-borcan de culoare neagră, confecționată dintr-o pastă cu multe pietricele, puțin densă și lucrată la roata rapidă (fig. 9/3). Buza este puțin răsfrîntă în afară. Fragmente ceramice de tipul ultimelor două vase au fost găsite în număr redus la Putna.

Problemele legate de rosturile și semnificația ceramicii nesmălțuite de la Putna nu sînt simple și ușor de rezolvat ; am spus că într-un fel sînt chiar mai dificile decît cele ale speciei smălțuite. De exemplu nu ne este foarte limpede funcționalitatea borcanelor tronconice cu ornamente ștamplate, sau aceea a paharului-borcan cu umerii prelinși. Aspectul lor ne îndeamnă a le socoti vase folosite la masă sau eventual vase ornamentale. Pe de altă parte orificiul practicat în peretele unui asemenea vas — vezi mai sus — vorbește pentru utilizarea lor în scopuri gospodărești. Este exclusă sigur eventualitatea ca ele să fi fost folosite la bucătărie ca vase pentru foc.

Castroanele de dimensiuni mari pun probleme și mai complicate. Ambele sînt confecționate din pastă de slabă calitate, un exemplar fiind lucrat cu mina. Aceste apariții sînt surprinzătoare în mediul olarilor de la Putna, făuritori ai ceramicii smălțuite atît de desăvîrșite. În fața acestei situații au fost formulate în cadrul colectivului mai multe ipoteze : prima, că am avea de-a face cu urme sporadice ale unei viețuiri umane anterioare mănăstirii și databile în sec. XIII—XIV. Altă ipoteză a fost aceea că ar fi vorba de vase aparținînd mediului rural înconjurător sau, eventual,

slujitorilor umili ai mănăstirii. Personal, avem rezerve față de primul punct de vedere întrucît cu toate că vasele au apărut în două locuri diferite (sect. B, D), săpăturile arheologice, substanțiale ca volum, nu au depistat nici un nivel arheologic anterior fondării mănăstirii. De aceea, după părerea noastră, trebuie luate în considerare celelalte ipoteze; ele vor fi aparținut poate supușilor mănăstirii, în această categorie fiind incluși, după noi, și slugile „cazate” la mănăstire și țărani dependenți din satele înconjurătoare²⁰; în sfîrșit, ele puteau să reprezinte vase de bucătărie a căror factură era determinată de funcționalitatea lor: vom aminti în acest loc că vasul mare (castronul) din sectorul D are urme de ardere secundară *pe fund* care par să provină de la focul plitei pe care se fierbea mîncarea; tot oală de bucătărie va fi fost și oala-borcan neagră găsită în sectorul B. Surprinde în mod evident confecționarea vaselor cu mîna în contextul vaselor lucrate aproape în totalitate la roata rapidă. Paradoxul se explică, după părerea noastră, prin aceea că *tipurile ceramice* ca atare pot continua în anumite medii, condiții, și după perioada în care sînt îndeobște caracteristice, în perioadele acestea tîrzii ele nemaleprezentînd decît remanențe, supraviețuiri determinate de mediul social în care erau produse și folosite și de funcționalitatea lor, ponderea lor în ansamblul ceramicii din această etapă tîrzie devenind mult mai redusă ca înainte. Dealtfel, situația stratigrafică arată vasul descoperit în S. 26 D ca aparținînd primei perioade de existență a mănăstirii, fapt ce poate fi valabil și pentru celelalte. Răspunsul la întrebarea care anume dintre variantele de interpretare citate de noi se va dovedi cea adevărată nu ni-l poate da decît amplificarea și lărgirea ariei de cercetare de la mănăstirea Putna.

Materialul ceramic nesmălțuit găsit în cursul campaniei arheologice din anul 1971 este relativ puțin numeros. O mănăstire ca aceea a Putnei va fi produs și folosit fără îndoială multă ceramică nesmălțuită de uz gospodăresc, care nu a apărut pentru moment în săpătură, pe măsura așteptărilor noastre. Situația se explică, credem, prin faptul că cercetările întreprinse nu au reușit încă să o găsească. Rămîne să așteptăm îmbogățirea materialului arheologic prin noi descoperiri pentru ca problemele de ordin istoric puse de acest material și doar enunțate de noi să-și găsească temeiuri mai eficiente de rezolvare.

Ceramica smălțuită și sgrafitată de la Putna, care depășește în bogăție și frumusețe toate descoperirile similare din Moldova, se încadrează în aria pontică de influență bizantină a ceramicii smălțuite medievale din răsăritul Europei²¹. Lipsa aproape totală a ornamentului în val, abundența bolurilor și străchinilor, mai numeroase decît urcioarele, cîmile sau oalele-borcan, utilizarea mai frecventă decît în sudul dunărean a decorării în tehnica „champlevé”, deosebesc această ceramică de aceea de la Dunăre din zona bizantino-danubiană, datată acolo în principal în secolele XIII—XIV. Motivul palmetei — ornament vegetal caracteristic mai mult pentru regiunile de la nord și est de Marea Neagră decît pentru arealul bizantin european —

²⁰ Merită a fi reținută împrejurarea că vasul descoperit în secțiunea 26 D (castronul lucrat cu mîna) a fost contemporan — judecînd după poziția sa stratigrafică, la fundul virogiîi naturale — cu prima perioadă de existență a mănăstirii, aparținînd, eventual, chiar construcțiilor acesteia.

²¹ Vezi nota 3.

este prezent în ceramica de la Putna, predominând între motivele ornamentale vegetale. Desigur lipsesc pînă acum la Putna alte motive ornamentale de origine orientală ca steaua cu șase colțuri, semnul solar etc., amintite în studiile Corinei Nicolescu făcute pe baza unei documentații mult mai largi; aceasta nu schimbă însă cu nimic datele problemei.

Ceramica smălțuită și decorată în tehnica sgraffito și „champlevé” a apărut și în alte locuri din Moldova, în principal în orașe — Suceava²², Iași²³, Vaslui²⁴ — și la mănăstiri²⁵. Nicăieri în orașele amintite ea nu constituie însă specia ceramică predominantă așa cum se prezintă situația la Putna. Desigur la Cetatea Albă²⁶ sau la Chersones²⁷ ea este numeroasă, faptul explicîndu-se prin legăturile foarte strînse cu lumea bizantină și orientală a acestor orașe, împrejurare care conferă tuturor descoperirilor din orașele de pe litoralul nordic al Mării Negre trăsături deosebite în raport cu orașele moldovene aflate departe în interior. Ceramica smălțuită și sgrafitată apare la Orhei²⁸ și la Costești²⁹ în sudul R.S.S. Moldovenești și deși la Costești, de pildă, autorul consideră că ceramica descoperită nu se ridică la nivelul calitativ al celei bizantine și orientale, ne interesează observația că orașele respective erau încă în **zona de iradiere foarte puternică a culturii materiale bizantine**. Numai așa se poate explica faptul că în orașele amintite avem de-a face încă din secolul al XIV-lea cu o producție de ceramică smălțuită și sgrafitată de tradiție bizantină.

Integrînd ceramica de la Putna într-o anumită arie a ceramicii smălțuite sgrafitate trebuie să ținem seama de faptul că materialele cunoscute din regiunile de la nordul Mării Negre (Chersones, Cetatea Albă) sau dintre Prut și Nistru (Costești) cu care o putem compara sînt sensibili mai vechi, diferențele cronologice fiind de mai mult de un secol (dacă nu chiar aproape două). În perioada în care era produsă ceramica smălțuită de la Putna, de la sfîrșitul secolului al XV-lea și din întreg cursul secolului al XVI-lea, tehnica confecționării ceramicii smălțuite ca și a ornamentării în sgraffito de veche tradiție bizantină era de multă vreme cunoscută în Moldova. Ceramica de la Putna reprezintă, din punctul de vedere al tehnicii de lucru și al decorului, tocmai continuarea acestei producții moldovenești; unele elemente stilistice particulare, reprezentînd adaptări sau interpretări ale unor motive importate nu schimbă aceste trăsături. Dovada

²² SCIV, 6, 1955, 3—4, fig. 17, 18, 26, și Gh. Diaconu, Materiale, 6, 1959, fig. 3, p. 922.

²³ Al. Andronic, ArhMold, 1, p. 276, fig. 5/1—6.

²⁴ Al. Andronic, I. Ioniță, Fl. Banu, Materiale, 8, 1961, fig. 4/10, p. 798.

²⁵ Vezi nota 31.

²⁶ Vezi Nicolae Constantinescu, SCIV, 10, 1959, 2, p. 441—451.

²⁷ A. A. Iakobson, *Srednovekovyj Herones (XII—XIV vv)*, Moscova-Leningrad, 1950, în special cap. IV.

²⁸ G. D. Smirnov, KSYIMK, 1954, 56; idem, *Iz istorii starogo Orheja*, Izvestija Moldavskogo filiala Akademii Nauk S.S.S.R., 4, 1960, 70.

²⁹ L. L. Polevoi, *Gorodskoe gončarstvo Pruto-Dnestrov v XIV veke*, Chișinău, 1969, capitolul despre ceramica smălțuită, p. 145—185.

³⁰ L. L. Polevoi, *op. cit.*, p. 184—185.

scrisă pe vase a producerii lor la Putna de către meșterii autohtoni întărește această afirmație. Mai mult decât anumite analogii stilistice cu vase din regiuni și timpuri mai îndepărtate ne interesează explicarea deosebitei abundențe a ceramicii smălțuite la mănăstirea Putna.

Absența fie a săpăturilor, fie a publicării materialului ceramic găsit cu ocazia săpăturilor arheologice întreprinse în alte mănăstiri din Moldova, nu ne permite să știm în ce măsură abundența materialului ceramic smălțuit și decorat în „sgraffito” și „champlevé” este caracteristică pentru mănăstirile moldovenești în genere³¹. Trebuie să ținem seama atât de faptul că la toate aceste mănăstiri săpăturile sînt departe de a fi avut amploarea celor de la Putna, cantitatea de material ceramic fiind mult mai mică și implicit îngreunînd anumite concluzii, ca și de faptul că în cazul vechilor edificii ale Moldovei și ale Mănăstirii Humorului, dezafectarea lor a intervenit în prima parte a secolului al XVI-lea, ele situîndu-se cronologic puțin înaintea Putnei. Ponderea ceramicii smălțuite în ansamblul materialelor ceramice pare a fi fost destul de însemnată și în aceste centre monastice.

Dacă la Putna ceramica smălțuită de lux apare într-o proporție deosebit de mare, dacă și la alte mănăstiri cu resurse materiale mai mici ea este destul de numeroasă, trebuie să căutăm o explicație a acestui fenomen; și anume se pune problema de a ști dacă ceramica smălțuită și sgrafitată este abundentă numai sau mai ales la mănăstirile moldovene din secolele XV—XVI sau dacă ea apare peste tot unde se folosesc produse de lux destinate clasei dominante. În această privință se resimte acut volumul încă redus al săpăturilor arheologice în curțile domnești³² și lipsa totală a cercetării arheologice în curțile boierești ale epocii. Este limpede că răspunsul concret pe care-l vor oferi cercetările arheologice viitoare cuprinde multiple implicații privind viața social-economică și chiar culturală a epocii. Nu trebuie în orice caz să ne surprindă faptul că într-o mănăstire de importanța Putnei, ceramica smălțuită produsă de un centru de olari aflat la mănăstire și a cărui producție satisfăcea în primul rînd nevoile acesteia, era folosită din abundență în mod curent. Rămîne însă deschisă problema răspîndirii și a ponderii ceramicii de lux sgrafitate în diferite medii ale societății moldovenești.

Ceramica smălțuită de la Putna arată că nu avem de-a face cu o simplă imitație a unor modalități de producere a ceramicii proprii altor

³¹ Cunoaștem ceramica smălțuită descoperită la vechile mănăstiri ale Humorului și Moldovei sau la mănăstirea Bistrița. Datele consemnate în studiul asupra vechii mănăstiri a Humorului (SCIV, 20, 1969, 1, p. 78—79) atestă prezența unor fragmente ceramice smălțuite și sgrafitate la vechea mănăstire a Humorului din secolul al XV-lea; materialul ceramic recoltat aici nu este însă suficient de numeros pentru a permite încheieri concludente. La vechea mănăstire a Moldovei, în ultima parte a secolului al XV-lea, ceramica smălțuită și sgrafitată apare în proporție destul de mare. La mănăstirea Bistrița (informație Adrian Bătrîna-Milencovici) apare de asemenea ceramica smălțuită și sgrafitată, nu știm însă în ce proporții.

³² Rezultatele săpăturilor de la curțile domnești din Moldova s-au publicat în diferite rapoarte de săpături. Menționăm pentru Suceava: Trifu Martinovici, Alexandru Andronic, Materiale, 9, 1970 p. 382—387; pt. Iași: Al. Andronic, Eugenia Neamțu și M. Dinu, ArhMold, 5, 1967, p. 169—285; pentru Vaslui: Al. Andronic, I. Ioniță și Fl. Banu, Materiale, 8, 1962, p. 795—800; pentru Piatra Neamț: Eug. Neamțu. MemAntiq, 1, 1969, p. 227—240, vezi și Materiale, 4, 1957, p. 261—264.

zone, ci cu un centru de producere a ceramicii avînd particularități bine pronunțate. Vom aminti în acest sens că palmața nu este totuși foarte frecventă la Putna, că predomină ornamentul geometric în diferite combinații, că este frecventă scrierea pe vasele smălțuite și în sfîrșit că vasele smălțuite se asociază cu altele nesmălțuite, ornamentate într-un mod propriu regiunilor din centrul Europei și nu sudului bizantin : este vorba de vasele nesmălțuite cu ornamente imprimate ³³.

Ceramica smălțuită cu ornamente sgratitate a fost folosită la mănăstirea Putna de membrii comunității monastice, dar probabil și de familia domnească și de suita domnească în timpul peregrinărilor pe la Putna. Pentru comunitatea monastică dispunem de dovada reprezentată de paharul pe care se află scris numele arhimandritului (?) Eugenie, destinat fără îndoială acestui personaj ³⁴.

Privit în ansamblu, materialul ceramic de la Putna se deosebete net de acela descoperit în alte puncte cercetate ale Moldovei medievale (Suceava, Cetatea de Scaun, Siret, Roman, Udești etc.). Analiza materialului ceramic de la Putna ilustrează măsura în care întreprinderea unor cercetări în medii geografice și social-istorice diferite contribuie la cunoașterea mai amănunțită, mai circumstanțiată a culturii materiale a Moldovei medievale și mai mult decît atît, oferă date noi privind viața socială, economică, culturală a societății medievale moldovenesti a căror deslușire în izvoarele documentare nu este totdeauna foarte lesnicioasă.

BETRACHTUNGEN ÜBER DIE WÄHREND DEM JAHRE 1971 IM KLOSTER PUTNA GEBORGENE KERAMIK

ZUSAMMENFASSUNG

Vorliegende Arbeit führt die Keramik vor, die im Jahre 1971 in den beim Kloster Putna (Kreis Suceava) durchgeführten Ausgrabungen, östlich und südlich der heutigen Umfassungsmauer (Grabungsbereich B und D) entdeckt wurde. Die Keramik gehört den beiden üblichen Arten — der glasierten und der unglasierten Tonware — an ; die Fundzusammenhänge sprechen für eine Datierung am Ende des 15. Jhs. und in das 16. Jh. Unter den in Putna vertretenen Formen der glasierten Tonware sind der Kumpf, die Schale, der Teller, der Krug, die Flasche und der Becher zu nennen, wobei zahlenmäßig der Kumpf, die Schale und der Teller — d.h. die offenen Formen — über die anderen überwiegen. Die Glasierung der Gefäße ist mit einer Zierweise verknüpft, die dem byzantinischen Kulturareal eigen ist, mit der sogenannten Sgraffitoverzierung. Die Glasur erscheint in grüner, olivgrüner, brauner, gelber Farbe oder ist farblos. Die im Sgraffitoverfahren dargestellten Ziermotive sind in erster Reihe geometrisch — einfache Linien, Sinuslinien, kleine Quadrate, Rechtecke, Rhomben usw. ; an nächster Stelle sind die der Pflanzenwelt

³³ Această ceramică și implicațiile ei istorice sînt tratate pe larg de Mircea D. Matei, *Contribuții arheologice la istoria orașului Suceava*, București, 1963, capitolul *Ceramica cenușie de la Suceava și unele probleme ale arheologiei veacurilor 14 — 15 în Moldova*, p. 131 — 160, și M. D. Matei, L. Chițescu, *Dacia*, N.S., 10, 1966, p. 291 — 320 ; Al. Rădulescu, *Dacia*, N.S., 16, 1972, p. 225 — 242.

³⁴ Vezi nota 15.

entnommenen Verzierungselemente zu nennen, unter denen die Palmette vorherrschend ist. Die Gefäße wurden auf beiden Oberflächen — außen und innen — verziert, wobei bei den offenen Formen — Teller, Schalen usw. — die äußere Gefäßwand nur an ihrem oberen Teil, bis zur Stelle ihrer größten Krümmung, glasiert bzw. verziert wurde. Von großem Interesse sind die im Sgraffitoverfahren auf den Gefäßwänden ausgeführten Inschriften; identifiziert wurden Inschriften auf 67 Bruchteilen von Gefäßen, unter denen 63 glasiert und 4 Gefäßteile unglasiert waren. Mit Ausnahme einer einzigen längeren Inschrift, sind die anderen nur teilweise erhalten geblieben und konnten nicht vervollkommen oder ergänzt werden. Mehr als die Hälfte der Inschriften (34 Ex.) enthalten nur 1—3 Wörter, in einigen Fällen (12 Ex.) sind auch diese nur zum Teil erhalten geblieben und manchmal schwer zu entziffern. Trotz der genannten Unzulänglichkeiten sind die Inschriften für die Klärung bestimmter Aspekte der Keramikproduktion und des Keramikverbrauches im Kloster Putna, Ende des 15. Jhs. und im 16. Jh., von größter Bedeutung. Die längste erhaltene Inschrift enthält die sehr interessante Angabe des chronologischen Zeitpunktes der Herstellung der Gefäße: *МОНАХ ИСАИЯ ЗА... МЦА ЛЪТО ЗНИ* (7058 = 1550) (Abb. 5/10; Abb. 6). Ein anderes Datum der Herstellung eines Gefäßes, das im Sgraffitoverfahren auf einem Gefäßhenkel eingekerbt wurde, ist das Jahr 7094 (1586); zusammen mit dem auf anderen 2 Gefäßbruchstücken angeführtem Datum 1577 dient es als Beleg der Herstellung dieser Gefäße im 16. Jh. Einige Gefäßscherben führen den Ort, wo die Gefäße angefertigt wurden, an: *... А ВЪ ПЪТН(А)* (Abb. 5/1). Personennamen werden in diesen Inschriften oft erwähnt, meist handelt es sich um Namen von Mönchen, entweder derjenigen die die Gefäße hergestellt haben oder derjenigen für die die Gefäße bestimmt waren — wie z. B. der Becher mit dem Namen *†ВРЕНІЕ* mit vorgesetztem Kreuz, wahrscheinlich ein hoher kirchlicher Würdenträger (Abb. 3/2a, b). Es erscheinen in den Inschriften auch Konjugationsformen von Zeitwörtern, unter denen das Wort *СЪТВОРИ* (Abb. 4/13), was als zusätzlicher Beweis der Herstellung der Gefäße an Ort und Stelle, im Kloster Putna, gelten kann. Es sei auch das Erscheinen von rumänischen Wörtern — *(с)ТРАКЫ(МА)* (Abb. 5/2), *КАНА* — in diesen kurzen slawischen Inschriften nichtoffiziellen Charakters zu vermerken.

Die Verfasser führen auch die in Putna geborgenen glasierten keramischen Funde an, die nicht in der Moldau hergestellt wurden und die zu den in der Moldau aufgefundenen orientalischen Importstücken gezählt werden können (Abb. 7, 8).

Unter der nichtglasierten Tonware befinden sich einige vollständig, bzw. weit erhaltene Gefäße, die die initiale Form sofort erkennen lassen. Sie sind aus gutgemagertem Material und auf der schnellgedrehten Scheibe hergestellt worden. Gewissermaßen erregten aber Aufsehen unter den Entdeckern, von den eben angeführten ganz verschiedenen Gefäßen, diejenigen, die ein gröberes Gefüge des Materials aufweisen; eine Schüssel dieser Art (Abb. 9/1) wurde sogar mit der Hand geformt. Die Verfasser sind geneigt dieses Material — das allerdings in Putna zahlenmäßig gering vertreten ist — nicht, anhand der Vergleichsfunde, in das 13., 14. Jh. zu setzen, da im Kloster Putna bisher keine für eine menschliche Besiedlung in der betreffenden Zeitspanne sprechende Fundschicht zum

Vorschein gekommen ist; das Vorkommen dieser archaischen Formen ist entweder dem praktischen Gebrauch, der Funktion dieser Gefäße — Kochgefäße in der Küche z.B. — zuzuschreiben, oder aber wurden sie von den einfachen im Kloster weilenden Dienstleuten benützt; es sei hinzugefügt, daß sich beide Deutungen nicht unbedingt gegenseitig ausschließen.

Obwohl die glasierte Keramik in Putna in das pontisch-byzantinische Areal der glasierten Keramik eingegliedert werden kann, weist sie Besonderheiten auf, die dem hier funktionierenden Produktionszentrum eigen waren: die Palmettenverzierung ist nicht so oft aufzufinden — wie z.B. in den byzantinischen Ortschaften am Schwarzen Meer — vorherrschend sind die geometrischen Ziermotive, die Inschriften auf den Gefäßen sind in ansehnlicher Anzahl vorhanden, die glasierten Gefäße erscheinen zusammen mit den nichtglasierten, durch Einstempelung verzierten.

Die in Putna aufgefundene Tonware stellt an die Forschung die Aufgabe zu ermitteln, in welchem sozialen Milieu der mittelalterlichen moldauischen Gesellschaft und in welchen Fundvergesellschaftungen die glasierte hochvervollkommnete sgraffitoverzierte Keramik erscheint; für die wirtschaftlichen, sozialen und kulturellen Aspekte der Lebensweise der moldauischen mittelalterlichen Gesellschaft ist diese Frage von nicht geringer Bedeutung.

ABBILDUNGSVERZEICHNIS

Abb. 1. Ansicht des Klosters Putna — von Süden; x — Grabungsbereich B, xx — Grabungsbereich D.

Abb. 2. Glasierte im Kloster Putna gefundene Keramik.

Abb. 3. Glasierte Gefäße aus dem Kloster Putna.

Abb. 4. Bruchteile von Gefäßen mit Inschriften.

Abb. 5. Bruchteile von Gefäßen mit Inschriften.

Abb. 6. Gefäßbruchstück mit dem Herstellungsdatum und dem Namen des Herstellers.

Abb. 7. Bruchteile keramischer Importware aus Kleinasien.

Abb. 8. Teller mit Glasurverzierung.

Abb. 9. Unglasierte im Kloster Putna aufgefundene Keramik.

ASPECTE REGIONALE ÎN ARIA DE RĂSPÎNDIRE A CULTURII CUCUTENI, ÎN CURSUL PRIMEI SALE FAZE DE DEZVOLTARE

DE

VLADIMIR DUMITRESCU

1. Problema unor variante regionale sau a unor particularități zonale în cuprinsul ariei de răspîndire a culturii Cucuteni din România în faza A a fost pusă pentru prima dată de noi la începutul anului 1971, cu prilejul redactării unui sumar raport preliminar asupra primei campanii de săpături întreprinsă în vara lui 1970 în așezarea din punctul „Ostrov” de pe teritoriul comunei Drăgușeni (jud. Botoșani) și reluată cu prilejul rapoartelor preliminare privind campaniile de săpături din anii 1971 și 1972 în aceeași așezare. Unii colegi sovietici au discutat de altfel aceeași problemă a variantelor regionale oarecum în același timp, referindu-se însă la ultimele etape ale aspectului Tripolie din zona sa occidentală de răspîndire, adică în special din zona Nistrului și de pe teritoriul R. S. S. Moldovenești, între Nistru și Prut.

Existența unor variante regionale în ariile unor culturi preistorice răspîndite pe zone întinse trebuie avută în vedere în chip firesc tocmai din pricina înseși a ariilor uneori excepțional de întinse pe care ele s-au dezvoltat, așa încît nu e de mirare că această posibilitate trebuie luată în considerație și pentru cultura Cucuteni-Tripolie, răspîndită din sud-estul Transilvaniei, peste aproape întreaga Moldovă, iar la răsărit de Prut pînă pe malul apusean al Niprului, în zona Kievului. Totuși, faptul că pînă de curînd cercetătorii care au studiat problemele legate de această strălucită cultură eneolitică nu au discutat în mod special acest important aspect legat de multiseculara ei evoluție se explică în chip firesc prin numărul relativ redus al așezărilor cercetate sistematic și mai ales pe scară întinsă. Mulțumindu-ne să ne referim numai la datele pe care le cunoaștem în chip detaliat și nu numai prin studierea literaturii respective, în cele ce urmează ne vom limita exclusiv la faza cea mai veche — Cucuteni A — și la așezările situate pe teritoriul României, spre a vedea ce concluzii s-ar putea formula deocamdată în problema aspectelor ei regionale.

Așezările cucuteniene din faza A temeinic cercetate sînt încă destul de puțin numeroase, cele mai bine cunoscute — după așezarea eponimă de la Cucuteni — fiind Ariușd¹, Ruginoasa, Calu, Izvoare, Frumușica,

¹ Singurele materiale cunoscute de la Ariușd sînt acelea din vechile săpături ale lui F. László, publicate de el în DolgCluj, 1911, p. 1—27 și 1914, p. 279—417 și în Dacia 1, 1924, p. 1—27. Singura informație publicată despre săpăturile recente de la Ariușd (Z. Szekeley, Materiale, 10, 1963, p. 219) nu este deloc lămuritoare, deoarece — după ce se spune că depunerile din toate cele cinci niveluri „aparțin culturii Ariușd” — se afirmă că „în primele trei niveluri de locuire . . . există o categorie ceramică avînd ca singură formă castronul . . . decorate pe umeri cu creștături simple sau în căpriori. Prin formă și decor acestea se leagă de ceramica veche a culturii Coțofeni”.

Hăbășești, Trușești și Tirpești la care s-ar mai putea adăuga cele mai recent cercetate. Gura Văii — Gh. Gheorghiu Dej și Drăgușeni — Ostrov. Dealtfel, în treacăt fie spus, nici pentru celelalte faze situația nu se prezintă mai bine, ba chiar s-ar putea spune contrariul. Într-adevăr, singura așezare mai temeinic săpată datind din faza Cucuteni A—B este aceea de la Traian — Dealul Fintinilor, la care s-ar putea adăuga așezarea de la Corlăteni (unde însă săpăturile de acum mai bine de două decenii n-au fost reluate, iar rezultatele au fost numai parțial publicate), aceea de la Dîmbul Morii — Cucuteni, precum și recent cercetata așezare de la Ghelăești (jud. Neamț). Cît privește faza Cucuteni B, cu excepția descoperirilor din așezarea eponimă, se poate vorbi în special de sondaje — Drăgușeni — Suceava, Văleni — Neamț, Podei — Tg. Ocna și Valea Lupului — Iași.

Dacă se ține însă seama că numărul așezărilor cucuteniene din diferitele faze identificate pînă acum se ridică la cîteva sute, este limpede că datele de care dispunem pentru a putea preciza eventualele aspecte regionale și chiar locale ale acestei culturi de-a lungul evoluției sale trebuie considerate destul de incomplete și ca atare relativ puțin concludente. Cu atît mai mult cu cît chiar dintre așezările mai sus citate, numai puține au fost săpate în chip exhaustiv sau cel puțin pe scară întinsă, fapt care este și el de natură să micșoreze posibilitățile noastre de a stabili diferențe regionale. Pe de altă parte, cercetările de pînă acum au arătat că eventualele deosebiri sau particularități regionale sau zonale nu pot fi precizate nici în ceea ce privește caracteristicile majore ale așezărilor și ale sistemului de apărare a lor, nici în domeniul locuințelor, uneltelor etc., tocmai pentru că în aceste domenii nici nu se poate vorbi de vreo deosebire regională sau zonală. Numai în domeniul ceramicii credem că se pot preciza unele asemenea deosebiri, ceea ce ne-a determinat ca tocmai în această direcție să îndreptăm cercetarea de față.

Limitîndu-ne deci la faza Cucuteni A, din timpul căreia datează unele așezări săpate mai intens — și unele chiar exhaustiv (Hăbășești și Trușești, dar într-o anumită măsură și Frumușica și Tirpești) —, sintem de părere că o serie de date, cunoscute într-o măsură mai mică în ceea ce privește formele și într-una mai mare ornamentarea ceramicii, ne îndreptățesc să vorbim de anumite deosebiri regionale.

Ar fi tentant să se pună pe seama unei particularități regionale chiar faptul că pînă acum la răsărit de Siret nu se cunosc așezări din etapa inițială a fazei Cucuteni A, acestea fiind identificate deocamdată exclusiv în zona de apus a Moldovei și în sud-estul Transilvaniei; dar această situație trebuie atribuită împrejurării că zona de formare a culturii Cucuteni este situată tocmai în vestul Moldovei și în sud-estul Transilvaniei, așa încît lipsa unor așezări din etapele inițiale la răsărit de Siret nu poate fi atribuită unor deosebiri regionale. De aceea nu vom stărui aici asupra acestui fapt, nefiind în intenția noastră să discutăm acum problema etapelor inițiale ale culturii Cucuteni. Cîteva precizări fugare ni se par totuși necesare, înainte de a intra în miezul problemei pe care ne-am propus să o studiem.

Se știe că, potrivit periodizării propuse de noi mai de mult ², care relua, pentru faza Cucuteni A, punctele de vedere exprimate de colegul

² Vladimir Dumitrescu, SCIV, 14, 1963, 1, p. 51—78 și 285—308.

R. Vulpe în legătură cu formarea și răspîndirea culturii Cucuteni³ —, etapa Cucuteni A₁ s-ar caracteriza prin pictura bicromă de tip vechi, etapa următoare (A₂) prin apariția, alături de bicromie, a picturii tricrome, iar etapa A₃ prin dispariția picturii bicrome de tip vechi și prin dezvoltarea maximă a picturii tricrome — deși, desigur nu acestea sînt singurele categorii ceramice întîlnite —, după cum rezultă și din faptul că noi am propus și o etapă A₄, în care ornamentarea incizată a dispărut, deși fusese folosită în toate cele trei etape precedente. Este adevărat că pînă acum nu se cunoaște nici un strat și nici o așezare în care să se fi descoperit exclusiv ceramică bicromă de tip vechi; dar întrucît nu pare deloc probabil că aceste două categorii ceramice (bicromă și tricromă) să fi apărut simultan (ele deosebindu-se de altfel și prin structura pastei, prin ardere și prin învelișul pe care a fost aplicată pictura, ca și prin faptul că ornamentarea bicromă este combinată frecvent cu aceea adînc incizată, pe cînd ornamentarea tricromă nu se combină niciodată cu inciziile), am socotit mai verosimil să preconizăm și noi o etapă inițială (A₁) cu pictură bicromă, urmată de una (A₂) în care apare și pictura tricromă, folosindu-se în același timp și aceea bicromă de tip vechi. Și tocmai pentru că, așa cum am amintit, nu cunoaștem deocamdată așezări sau straturi culturale conținînd exclusiv ceramică cu decor bicrom de tip vechi, am preferat să vorbim în lucrările noastre aproape întotdeauna de etapele A₁—A₂ (ca etape de început ale acestei culturi), rămîbind ca săpăturile viitoare să lămurească dacă într-adevăr (așa cum credem) a existat o etapă A₁ în sensul preconizat de R. Vulpe și de noi⁴. Precizăm însă, pentru a evita orice confuzie, că nu orice bicromie poate fi considerată specifică pentru o etapă de început a fazei Cucuteni A, ci dimpotrivă exclusiv aceea căreia îi spunem intenționat de tip vechi, și specifică acelor categorii ceramice întîlnite în așezările Frumușica și Izvoare, și anume decor alb și, mult mai rar, roșu pe înveliș brun sau negricios lustruit (care nu are nici o afinitate cu învelișul alb sau roșu al ceramicii policrome și în schimb se apropie foarte mult de învelișul ceramicii culturii Gumelnița).

2. După aceste precizări preliminare, să trecem la cercetarea unor deosebiri regionale ce pot fi constatate în cursul fazei Cucuteni A pe teritoriul Moldovei.

Iată, de exemplu, pentru a ne opri în primul rînd la domeniul *formelor* ceramice, se știe că una dintre formele specifice acestei culturi și care în același timp este absolut străină celorlalte culturi neo-eneolitice mai vechi sau contemporane este reprezentată de așa-numitele *vase binoclu*. Această formă lipsește și din repertoriul formelor ultimei faze (III) a culturii Precucuteni, care precede apariția culturii Cucuteni pe teritoriul României, și nu se întîlnește de altfel nici în primele etape (A₁—A₂) ale fazei Cucuteni A. Totuși, în unele așezări situate la est de Nistru, în zona de răspîndire a aspectului Tripolie A, ea este prezentă; acest lucru se poate explica și prin împrejurarea că este vorba de o formă creată în acea zonă, dar și prin faptul că numai etapele mai vechi ale fazei Tripolie A sînt, după părerea noastră, parțial contemporane cu faza Precucuteni

³ R. Vulpe, *Izvoare. Săpăturile din 1936—1948*, București, 1957, p. 207.

⁴ Vezi mai sus notele 2 și 3.

III, în rest faza Tripolie A fiind contemporană cu primele etape ($A_1 - A_2$) ale fazei Cucuteni A.

Cert este însă — și această constatare este importantă pentru problema pe care o urmărim — că în nici una dintre așezările fazei Cucuteni A de la vest de Siret, nu a fost descoperit pînă acum vreun vas binoclu, constatare valabilă atît pentru așezările ce pot fi încadrate în etapele mai vechi, cît și pentru acelea ce datează din etapa A_3 .

Totodată această formă n-a fost întîlnită nici în zona centrală și meridională a teritoriului dintre Siret și Prut în vreo așezare din faza Cucuteni A : ea lipsește atît în așezarea eponimă de la Cucuteni cît și în așezările de la Ruginoasa și Hăbășești, situate puțin mai la sud de prima, unde nu s-a găsit, după știința noastră, nici un singur fragment de vas binoclu. În schimb în zona de nord-est a Moldovei, atît la Trușești⁵, cît și în așezările mai nordice — de exemplu Drăgușeni⁶, datînd tot din faza Cucuteni A, vasul binoclu este foarte frecvent. Dacă se ține seama de faptul că săpăturile vechi și noi de la Cucuteni au fost destul de întinse, iar acelea de la Hăbășești au avut un caracter exhaustiv, este evident că lipsa acestei forme de vas nu poate fi atribuită hazardului descoperirilor, ci se datorește împrejurării că — dintr-un motiv sau altul — forma respectivă nu a pătruns mai la sud și vest de o anumită linie în cursul fazei Cucuteni A. Pare deci firesc să-i căutăm originea mai la nord-est de paralela pe care se înscriu cele trei așezări amintite (Cucuteni, Ruginoasa, Hăbășești) și totodată să admitem că răspîndirea ei la vest de Siret s-a făcut mai tîrziu, după ce triburile care au creat această cultură depășiseră faza A și trecuseră în faza A—B a evoluției lor. Într-adevăr în această fază (A—B), vasele de această formă sînt foarte frecvente în așezarea de la Traian — Dealul Fintînilor⁷.

3. Dacă trecem acum la unele deosebiri regionale ce par a se contura în domeniul ornamentării ceramicii, constatăm de asemenea că unele particularități proprii onora dintre zonele situate la est de Siret lipsesc cu totul în întreaga zonă apuseană a Moldovei, ca și în sud-estul Transilvaniei. Ne gîndim în primul rînd la o anumită ornamentare cu șiruri de mici împunsături-gropițe, foarte caracteristică în așezările Hăbășești⁸ și Trușești⁹ (și într-o măsură mult mai mică la Cucuteni¹⁰), unde, împreună cu canelurile foarte puțin adinci și uneori și cu decorul adînc-încizat, constituie ornamentarea exclusivă a unei numeroase serii de vase. Dimpotrivă, nu credem că s-ar putea vorbi de un decor caracteristic de acest fel în așezările fazei Cucuteni A cercetate la apus de Siret, căci atît la Calu și

⁵ Primul vas-binoclu publicat de la Trușești este ilustrat în raportul șantierului Valea Jijiei din 1951; vezi SCIV, 3, 1952, 1, p. 19 și urm., fig. 3/1, p. 68. Vezi și M. Petrescu-Dimbovița, PZ, 41, 1963, p. 180, fig. 6.

⁶ Aristotel Crișmaru, SCIV, 21, 1970, 1, p. 267—285; v. fig. 8/2, p. 276; Vladimir Dumitrescu, Archeologia, Trésors des âges, 49, 1972, p. 37 și urm.

⁷ Asemenea vase s-au găsit în toate campaniile de săpături întreprinse în așezarea Traian-Dealul Fintînilor; vezi de exemplu Vladimir Dumitrescu, Dacia, 9—10, 1941—1944, p. 11—114, fig. 19.

⁸ Vladimir Dumitrescu și colaboratorii, *Hăbășești, Monografie arheologică*, București, 1954, pl. 63—73.

⁹ În colecțiile Institutului de Istorie și Arheologie din Iași; între altele, vasele cu următoarele numere de inventar: II 365; III 3423; IV 1149.

¹⁰ H. Schmidt, *Cucuteni*, Berlin-Leipzig, 1932, pl. 10/1 și 4.

Izvoare, cât și la Frumușica, această categorie ceramică este absentă. Este adevărat că ea nu se întâlnește nici în toate așezările din zona situată în preajma Hăbășeștilor, căci la Ruginoasa și Costești ea lipsește cu desăvârșire. Este probabil însă că absența ei în ultimele două așezări citate ar putea fi explicată și prin unele mici diferențe cronologice, deoarece desigur nu toate așezările ce trebuie încadrate — pe baza actualii periodizări — în aceeași etapă au fost absolut sincrone și nici nu se pot crea etape pentru fiecare așezare.

Dar lipsa acestui gen de ornamentare la vest de Siret constituie un fapt de incontestabilă importanță; la zona de centru-sud și de sud a Moldovei de la est de Siret nu ne putem referi deocamdată, deoarece aici săpăturile sistematice în așezări cucuteniene lipsesc aproape cu totul. Pe de altă parte, în unele așezări situate la est și mai ales la nord-est de Prut, în zona în care se vorbește de obicei de cultura Tripolie, această ornamentare cu șiruri de puncte-impunsături este uneori folosită¹¹.

Dacă totuși, din punctul de vedere al folosirii acestei tehnici ornamentale, așezările Hăbășești, Trușești și, într-o oarecare măsură Cucuteni, pot fi situate pe același plan, între ele există însă unele deosebiri în domeniul general al ornamentării ceramicii. Așa de exemplu, în timp ce la Hăbășești singurele caneluri folosite sînt acelea fine, foarte puțin marcate și abia mai accentuate decît așa-zisele pliseuri, iar ornamentarea adînc incizată nu se transformă aproape niciodată într-o ornamentare în șanțulețe, la Trușești, alături de canelurile puțin adîncite de genul acelor de la Hăbășești, combinate de asemenea cu șirurile de puncte împunse-gropițe, există și vase decorate cu șanțulețe-caneluri puternice¹². Înseși liniile ornamentelor adînc-incizate par în general mai late la Trușești decît la Hăbășești, fiind executate cu instrumente cu virful bont mai lat.

Cu prilejul studierii ceramicii de la Hăbășești am discutat destul de pe larg problema ornamentării cu gropițe și mai ales cu șiruri de puncte-gropițe și ne-am oprit la concluzia că ea trebuie atribuită unor influențe venite dinspre nord-est¹³. Această concluzie a fost în mare măsură influențată de faptul că unul dintre vasele descoperite în această așezare¹⁴ este decorat cu câteva șiruri de gropițe propriu-zise — și nu de puncte împunse —, destul de mari, dispuse orizontal în spațiile dintre caneluri și care în nici un caz nu cred că pot fi considerate de tradiție precucuteniană, locală. Este în schimb suficientă o privire asupra nenumăratelor descoperiri de vase decorate cu șiruri orizontal-paralele de gropițe făcute într-o mare parte a zonei europene a U.R.S.S. — unde ceramica neo-eneolitică cu ornamentare de acest fel este frecventă și specifică¹⁵ — pentru a nu rămîne nici o îndoială că într-adevăr și vasul amintit de la Hăbășești are o ornamentare legată de alte zone decît de acelea obișnuite cucuteniene și

¹¹ Vezi de exemplu T. G. Movșa — G. F. Cebotarenco, KSMoscova, 1969, 115, p. 45 și urm., fig. 16. Exemplele se pot înmulți desigur, dar am preferat să-l cităm pe acesta, deoarece vasul seamănă perfect cu multe dintre acelea descoperite la Hăbășești.

¹² M. Petrescu-Dîlbovița, *loc. cit.*, fig. 6.

¹³ Vladimir Dumitrescu și colaboratorii, *op. cit.*, p. 306 și urm.

¹⁴ *Ibidem*, pl. 63/1 și pl. 65/1.

¹⁵ Ar fi imposibil să cităm toate numeroasele exemple caracteristice; de aceea preferăm să le cităm pe acelea din articolul lui V. V. Fedorov—V. P. Tretiakov, SA, 1966, 4, p. 105—115, dintre care unul (fig. 4/5) are și șiruri de gropi mai mari, Intocmai ca vasul mai sus citat de la Hăbășești.

precucuteniene. Ba chiar, așa cum am arătat încă de acum peste două decenii¹⁶, un vas neolitic din Suedia, aparținând culturii mormintelor individuale, amintește în foarte mare măsură în special de vasul de la Hăbășești. Dar concluzia de ordin general privind punctele împuse (nu realizate cu obiecte-ștanțe cu mai multe vîrfuri în general pătrate-dreptunghiulare) și în special șirurile de puncte, atribuite la Hăbășești aceleiași influențe, trebuie revizuită în funcție mai ales de descoperirile făcute între timp.

Într-adevăr, dacă nu se poate contesta că în ceramica cucuteniană de la apus de Siret această ornamentare lipsește, nu e mai puțin adevărat că încă din faza Precucuteni II se întîlnesc în această zonă gropițe și puncte împuse în șiruri¹⁷, alături de acelea imprimate cu ștanțele. Desigur, primele sînt mult mai puțin numeroase și ca atare joacă un rol mult mai neînsemnat decît șirurile de impresiuni, dar prezența lor dovedește că, cel puțin principial, ele au putut constitui punctul de plecare al șirurilor de împunsături-puncte din faza Cucuteni A₃ în zona în care se înscriu așezările Cucuteni, Hăbășești și Trușești, ele înșile dezvoltîndu-se, probabil, sub influența șirurilor de impresiuni cu ștanțele. Singura dificultate pentru a se putea vorbi de o moștenire și de o transmitere directă din cultura Precucuteni în faza Cucuteni A₃ ar constitui-o lipsa lor (cel puțin din descoperirile publicate) din așezările etapelor Cucuteni A₁—A₂, precum și absența lor în așezările etapei A₃ situate la apus de Siret. Afară de cazul cînd am admite că șirurile de puncte pictate cu alb, care însoțesc de multe ori ornamentarea adînc-incizată din ceramica etapelor A₁—A₂, constituie punctul de legătură dintre șirurile de impresiuni precucuteniene și șirurile de puncte împuse de la Hăbășești și din celelalte două așezări amintite mai sus.

Desigur, mici împunsături-gropițe izolate se întîlnesc și în componența decorului ceramicii din alte așezări, dar nu credem că s-ar putea vorbi de un decor caracteristic de acest fel în nici una dintre așezările fazei Cucuteni A cercetate la apus de Siret, căci atît la Calu cît și la Izvoare și Frumușica acest gen de ornamentare lipsește.

De aceea, folosirea așa de frecventă în așezările mai sus menționate — și deci în regiunea din nord-estul Moldovei unde sînt ele situate — trebuie privită ca o particularitate regională, explicabilă foarte probabil prin faptul că, mai la răsărit, faza Tripolie A — în ceramica căreia se cunoșc atît ornamente în șiruri de împunsături (mai rareori), cît și șiruri de impresiuni cu ștanțele — a dăinuit mai mult și astfel a putut transmite mai spre vest predilecția pentru șirurile de împunsături-gropițe. Dar, oricum, indiferent care din cele două explicații posibile este cea adevărată, credem că prezența unor gropițe începînd chiar din ornamentarea ceramicii fazei Precucuteni II trebuie atribuită tot influențelor culturale venite din zona nord-estică, deoarece în faza precedentă (Precucuteni I) ele nu există, iar gropițele „notelor de muzică” ale ceramicii culturii liniare n-au putut sta la baza gropițelor precucuteniene și cu atît mai puțin a acelor cucuteniene. Cît privește dispunerea șirurilor de împunsături-gropițe din zona

¹⁶ Vladimir Dumitrescu și colaboratorii, *op. cit.*, p. 307.

¹⁷ Silvia Marinescu-Bilcu, *Cultura Precucuteni pe teritoriul României*, București, 1974, fig. 38/4—5; fig. 50/6; etc.

în discuție, ea pare influențată în mare măsură de felul cum sînt dispuse șirurile de impresiuni precucuteniene tîrzii, mai întotdeauna combinate cu canelurile și cu ornamentele adinec incizate.

4. Un alt aspect regional deosebit de interesant poate fi precizat în ceramica din așezarea Drăgușeni — Ostrov și din gropile din punctul „În deal la lutărie” de pe teritoriul aceleiași comune, de care am amintit încă de la început; pe de o parte, în ceramica tricromă absolut caracteristică pentru așezările etapei Cucuteni A₃ se găsesc elemente decorative care nu se întîlnesc decît într-o zonă destul de limitată, iar pe de altă parte sînt frecvente și alte categorii de ornamente, care i-au determinat pe unii cercetători să situeze aceste două puncte cucuteniene în etapa A₂ (așa cum s-a făcut de altfel și pentru Trușești, ba chiar și pentru Hăbășești¹⁸). Dar așa cum vom vedea, nici una dintre caracteristicile ceramicii de la Drăgușeni nu îndreptățește această datare timpurie și în schimb există alte elemente care impun datarea în ultima etapă (A₄) a fazei Cucuteni A și chiar la zorile trecerii spre faza următoare, A—B. Faptul că este vorba de o etapă tîrzie explică desigur unele deosebiri față de etapa anterioară, fără a însemna implicit și un specific regional; dar unele dintre elementele caracteristice ceramicii de la Drăgușeni indică totuși că ne aflăm nu numai într-o etapă tîrzie, ci și în fața unui aspect regional, asupra căruia ne vom opri în cele ce urmează, fără a stărui aici asupra faptelor care ne-au determinat să datăm descoperirile de la Drăgușeni într-o etapă tîrzie a fazei Cucuteni A¹⁹.

Deosebit de frecvente sînt la Drăgușeni canelurile bine marcate, cu totul deosebite de canelurile fine, obișnuite atît în etapele de început ale fazei Cucuteni A, cît și în ceramica cu șiruri de împunsături-gropețe despre care am vorbit mai sus. De altă parte, pe cînd acestea din urmă sînt despărțite între ele numai prin cîte o creastă ușoară, canelurile de la Drăgușeni sînt despărțite prin benzi late lăsate în peretele vasului, tot atît de late ca și canelurile, și pictate în altă culoare: în timp ce canelurile sînt aproape întotdeauna vopsite cu alb, spațiile intermediare sînt vopsite cu roșu. Dar acest sistem de caneluri nu constituie în nici un caz o caracteristică a întregii etape tîrzii (Cucuteni A₄), în care trebuie datate descoperirile de la Drăgușeni, după părerea noastră, ci reprezintă o caracteristică regională. Într-adevăr, precum se știe, canelurile sînt în general proprii ceramicii etapelor mai vechi, ele neîntîlnindu-se nici în așezări databile în aceeași etapă A₄, dar situate destul de mult mai la sud (de ex. Fedeleșeni), nici în așezările fazei următoare — Cucuteni A—B, cînd lipsesc

¹⁸ În unele articole recente (de ex. A. Nițu, Șt. Cuceș, Dan Monah, MemAntiq, 3, 1971, p. 11—64), așezări pe care noi le atribuim etapei Cucuteni A₃ sînt atribuite etapei A₂, fără însă să se precizeze criteriile pe baza cărora se face această încadrare. Este probabil că în această periodizare, diferită de a noastră, nu se are în vedere etapa A₁ preconizată de noi, și în felul acesta, etapa noastră A₂ devine A₁ iar etapa A₃ devine A₂. Desigur, dacă cercetările viitoare, pe care le dorim cît mai numeroase, nu vor putea preciza stratigrafic nicăieri existența unei etape A₁ în accepția preconizată de noi (deci fără ceramică tricromă), periodizarea noastră va trebui revizuită și vom accepta încadrarea așezărilor Hăbășești și Trușești în etapa A₂.

¹⁹ Problema aceasta a fost discutată pe larg de noi într-un articol ce a apărut în fascicula 2/1973 a revistei ZIA. O discuție mai sumară a aceleiași probleme a format și obiectul unei comunicări prezentate de noi la reuniunea științifică a Muzeului de istorie din Botoșani (ianuarie 1973), comunicare intitulată *Unele probleme ridicate de așezarea cucuteniană de la Drăgușeni (jud. Botoșani)*.

ou totul. În schimb mai spre răsărit, de exemplu în aşezarea Solonceni II, pe lângă alte materiale similare unora dintre acelea descoperite la Drăguşeni — şi la care ne vom referi mai jos — s-au descoperit şi vase cu acelaşi sistem de caneluri vopsite cu alb şi avînd între ele spaţii intermediare tot atît de late, vopsite cu roşu ²⁰.

Altă categorie de ornamente foarte frecvente la Drăguşeni sînt şanţuleţele executate cu un obiect bont şi destul de lat, şanţuleţele mult mai late decît obișnuitele ornamente adînc-incizate ale fazei Cucuteni A. Aceste şanţuleţele se aseamănă perfect cu una dintre categoriile ornamentale ale ceramicii ultimei faze precucuteniene de pe teritoriul Moldovei, care în general dispar la apus de Prut odată cu trecerea la cultura Cucuteni (fiind înlocuite cu liniile adînc-incizate), meşinîndu-se însă în aria răsăriteană (aspectul Tripolie) chiar *după* introducerea ornamentării policrome. Într-adevăr, singura zonă de la apus de Prut în care acest decor cu şanţuleţele largi — intermediare între obișnuitele linii adînc-incizate şi caneluri — este tocmai aceea de nord-est a Moldovei, astfel de ornamente fiind frecvente şi în aşezarea de la Truşeşti ²¹, deseori amintită şi mai înainte.

Dar chiar în ceramica tricromă de la Drăguşeni există elemente care lipsesc — cel puţin pînă acum — în aşezările ultimelor etape ale fazei Cucuteni A de la vest de Prut, în timp ce se întîlnesc în aşezarea Solonceni II, citată mai sus ²². Ne referim la unele succesiuni orizontale de zigzaguri întretăiate, care dau impresia unor succesiuni de romburi şi din care — în faza Cucuteni A—B — se va naşte atît de frecventul motiv ornamental al şirurilor de XXX-uri.

Mai putem semnala dealtfel şi o altă particularitate în ornamentarea ceramicii pictate de la Drăguşeni. După cum se ştie, pictura roşie crudă, cunoscută încă din faza a II-a a culturii Precucuteni, se întîlneşte mai tîrziu — de exemplu la Hăbăşeşti ²³ (faza Cucuteni A) — combinată cu ornamentarea adînc-incizată. La Drăguşeni însă, benzile vopsite cu roşu crud apar în combinaţie cu benzi late de culoare neagră tot crudă şi cu şanţuleţele-caneluri înguste vopsite cu alb (acestea înainte de ardere), realizîndu-se astfel o tricromie în două etape — albul înainte şi celelalte două culori după ardere. O asemenea tricromie constituie o raritate în cuprinsul ceramicii pictate cucuteniene a fazei A şi lipseşte cu totul în celelalte faze; deocamdată nu cunoaştem o ornamentare similară decît pe puţine vase de la Truşeşti. Aşa, de exemplu, pe un mare chiup s-a folosit un procedeu cu totul similar celui amintit de la Drăguşeni, iar pe alt vas decorul e constituit din benzi roşii şi negre, în timp ce în liniile adînc incizate se aşterne şi culoare albă ²⁴, care trasează singură liniile de bordură ale benzilor negre atunci cînd liniile incizate sînt întrerupte. Credem deci că nu greşim socotînd că această categorie ceramică — frecventă la Drăguşeni şi mai rar întîlnită la Truşeşti — constituie şi ea dovada unei variante zonale sau regionale în ornamentarea fazei Cucuteni A. Faptul că la Tru-

²⁰ Notate de noi în Muzeul de istorie din Kiev.

²¹ M. Petrescu-Dîmboviţa, *loc. cit.*

²² În Muzeul de istorie din Kiev. Vezi şi T. G. Movşa, KSMoscova, 1965, 105, p. 91 şi urm., fig. 20/4.

²³ Vladimir Dumitrescu şi colaboratorii, *op. cit.*, p. 288 şi urm., vezi de exemplu pl. 71/1—6.

²⁴ Vase expuse în Muzeul de istorie a Moldovei, din Iaşi.

șești exemplele sînt mai puține este în concordanță și cu poziția cronologică puțin diferită, deoarece — așa cum am mai spus — așezarea de la Trușești trebuie datată în plină etapă Cucuteni A₃, pe cînd aceea de la Drăgușeni datează de la sfîrșitul etapei Cucuteni A₄.



Faptele expuse mai sus indică destul de clar că în faza Cucuteni A se poate vorbi cu certitudine de unele aspecte regionale în domeniul ornamentării și chiar în acela al unor forme ceramice, iar descoperirile viitoare și studiul mai detaliat al materialelor cunoscute pînă acum vor da posibilitatea precizării unor aspecte regionale mai numeroase, atît în cursul fazei Cucuteni A cît și în timpul fazelor următoare.

ASPECTS RÉGIONAUX À L'INTÉRIEUR DE L'AIRE DE DIFFUSION DE LA CULTURE DE CUCUTENI PENDANT SA PREMIÈRE PHASE DE DÉVELOPPEMENT

RÉSUMÉ

Il semble tout à fait normal que, sur le vaste territoire de diffusion de certaines cultures préhistoriques, aient pu exister des variantes ou des aspects régionaux au cours de la même phase de développement. Le fait que, jusqu'à présent, l'on n'a pas encore identifié que très rarement quelques-uns de ces aspects est dû, probablement, au nombre assez réduit des fouilles et surtout à celui des fouilles exhaustives.

L'auteur mentionne tout d'abord une des formes caractéristiques de la phase Cucuteni A, le soi-disant vase binocle ; en effet, tandis que de vases pareils sont très fréquents dans le nord-est de la Moldavie, au-delà d'une ligne qui passe au nord des stations de Cucuteni, Hăbășești, Ruginoasa, etc., ils sont totalement absents non seulement dans ces stations, mais aussi dans tout le reste de la partie orientale de la Moldavie et dans toute la moitié occidentale (à l'ouest du Siret) de cette province, où cette forme de vase fait son apparition seulement à partir de la phase moyenne, Cucuteni A—B. D'autre part, étant donné que cette forme est inconnue pendant la dernière phase de la culture Précucuteni en Moldavie, tandis qu'elle semble apparaître plus à l'est dès la phase Tripolie A, il s'ensuit que son origine doit être recherchée justement dans la zone orientale de diffusion du grand complexe culturel Cucuteni-Tripolie.

En ce qui concerne le décor de la céramique de cette même phase, le fait que la céramique bichrome ancienne, propre aux étapes A₁—A₂, n'ait pas été rencontrée jusqu'à présent à l'est du Siret ne doit pas être attribué au hasard ; il est dû surtout à une circonstance d'ordre chronologique, l'aire de formation de la culture de Cucuteni se situant justement à l'ouest du Siret ; c'est seulement plus tard que cette culture s'est répandu plus à l'ouest.

Par contre, le décor constitué par les successions de points imprimés et même par des petites fossettes imprimées, décor très souvent rencontré à Hăbășești et à Trușești, et même à Cucuteni — combiné d'ailleurs aux cannelures peu profondes et aux lignes profondément incisées — est absent

jusqu'à ce jour à l'ouest du Siret. D'autre part, dans certains sites de l'aire de diffusion de l'aspect Tripolie, au nord-est et à l'est du Prut, cette technique ornementale et ces combinaisons sont très fréquentes ; par conséquent, il paraît qu'on devrait parler d'un aspect régional caractéristique de la zone nord-orientale de la Moldavie. Et si l'on tient compte de la fréquence du décor à fossettes de la céramique néo-énéolithique de l'U.R.S.S., à l'est et au nord de la zone de diffusion de l'aspect Tripolie, on doit conclure — ainsi que nous l'avons fait dès 1954 — que ce genre de décor doit être attribué aux influences des cultures du centre et du nord de la R.S.S. de Russie.

Un autre aspect régional de la même zone de la Moldavie semble être constitué par la préférence accordée aux cannelures bien marquées, combinées à la peinture, cannelures plus profondes et donc différentes de celles qu'étaient utilisées dans les zones situées plus au Sud et à l'Ouest, et datant de la même phase. A côté de ces cannelures, on rencontre aussi la technique des lignes très profondément incisées à l'aide d'un outil non pointu, qui réalise de vrais canaux ; ceux-ci, caractéristiques des deux dernières phases de la culture Précucuteni, se sont maintenus pendant la phase Cucuteni A seulement dans cette même zone du nord-est de la Moldavie et dans l'aire de diffusion de l'aspect Tripolie, car dans les autres régions les lignes profondément incisées sont beaucoup plus fines.

Enfin, un dernier aspect régional discuté est constitué par une certaine polychromie qui combine la peinture blanche, mise avant la cuisson des vases, aux couleurs rouge et noir peintes après cuisson, particularité constatée elle aussi au nord-est de la Moldavie (très souvent à Drăgușeni, mais à Trușești aussi), ainsi qu'à l'est du Prut, et absente à l'ouest du Siret.

INTERPRETĂRI ARHEOLOGICE (V)

de

K. HOREDȚ

1. DACIA AMISSA

Este un fapt cunoscut că izvoarele antice amintesc două părăsiri ale Daciei, una sub Gallienus și cealaltă în timpul lui Aurelian¹. În privința celei dintii, din timpul lui Gallienus, se discută dacă a avut loc, în ce condiții și care a fost amploarea ei. Dovada cea mai concludentă că în părțile de nord-vest ale Daciei stăpînirea romană s-a menținut și în timpul lui Gallienus o constituie monumentele onorifice în cinstea lui Filip Arabul, a soției și a fiului său, precum și pentru soția lui Decius, folosite la Porolis-sum pentru baricadarea unei porți și indicînd refacerea zidurilor castrului după data ridicării inscripțiilor, deci în timpul lui Gallienus². În schimb, pentru părțile răsăritene ale provinciei s-a admis în general cedarea unor părți din estul Transilvaniei, bazat în primul rînd pe indiciile circulației monedelor și pe lipsa unor date concrete care ar putea să probeze prezența romanilor în acele regiuni și în ultimele două decenii ale stăpînirii romane în Dacia. Nu există însă o imagine clară și păreri bine conturate precizînd care dintre castrele frontierei răsăritene ar fi fost părăsite și în timpul lui Gallienus și pînă la ce adîncime teritoriul provinciei ar fi fost abandonat. Renunțarea la castrele din răsăritul Transilvaniei implică cedarea unei bune părți a provinciei, deoarece după presupusa cădere a limesului răsăritean nu mai existau obstacole mai eficiente și o linie de apărare care ar fi putut să oprească invazia unor năvălitori pînă în zona mai intens urbanizată din partea apuseană a Transilvaniei. Pentru colțul de sud-est al Transilvaniei și pentru porțiunea văii Oltului din acea regiune există însă pe baza unor date mai noi posibilitatea să se precizeze situația stăpînirii romane din timpul lui Gallienus.

În anul 1942 merituosul director al Muzeului de la Sf. Gheorghe, Z. Székely, a cercetat castrul de la Comălău³. Lucrările s-au desfășurat în condiții grele, deoarece zidurile de piatră au fost demontate încă la începutul secolului trecut, dar totuși s-a putut stabili planul construcției cu patru turnuri de colț și cu cîte un turn îngust patruleter pe cele două laturi lungi așezate asimetric pe traseul zidului (fig. 1). În colțul de est au fost constatate chiar două faze de construcție, deoarece conturul inițial rotunjit al bastionului a fost ulterior înconjurat cu un zid patruleter⁴. Din cauza planului neobișnuit și ciudat pentru un castru roman a

¹ Cf. C. Daicoviciu, AISC, 3, 1936—1940, p. 240—255, M. Macrea, în *Istoria României*, București, 1960, I, p. 459—465, Vl. Iliescu, SCIV, 22, 1971, p. 425—442.

² C. Daicoviciu, Dacia, 7—8, 1937—1940, p. 327—330.

³ Z. Székely, *A Komolloi erődített római tábor*, 1943.

⁴ *Ibidem*, pl. 5/2.

fost contestată originea romană a fortificației, ea fiind considerată ca datând din evul mediu. Împotriva unei asemenea încadrări pledează însă materialele care au fost recuperate în timpul săpăturilor, monede, frag-

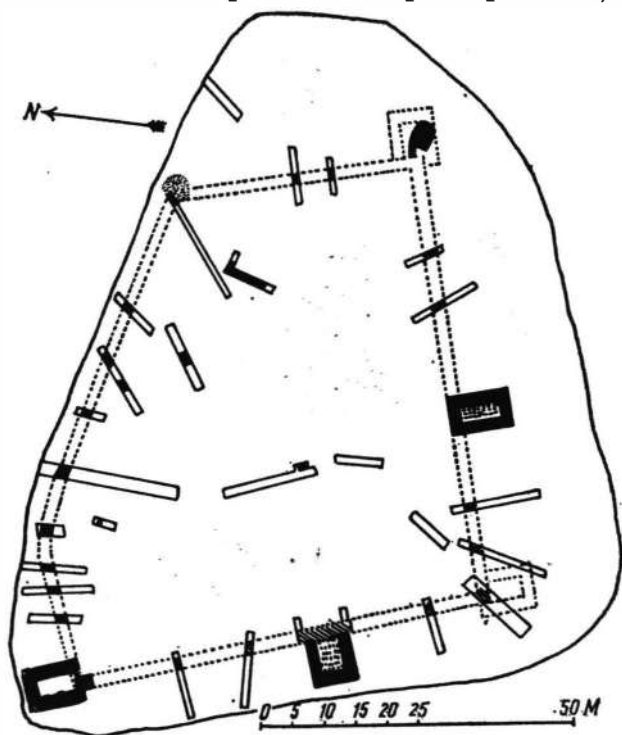


Fig. 1. Castrul de la Comălău.

mente de ceramică și de sticlă romană, obiecte de bronz și de fier, arme și o cărămidă cu ștampila cohorței I Hispanorum, staționată la Brețcu. Comălău este chiar singurul sau unul dintre foarte rarele cazuri în care se poate dovedi locuirea unui castru roman și după părăsirea Daciei, deoarece au fost găsite aici fragmente de ceramică neagră cu ornamente lustruite și o ceașcă conică fără toartă și cu gropițe la marginea de jos a peretelui, caracteristice pentru secolul al IV-lea e.n.⁵. Nu se poate contesta pe de altă parte că forma castrului, așa cum a rezultat din săpături, nu cuprinde elementele caracteristice pentru o fortificație romană și îndeosebi turnurile înguste de pe laturi, așezate asimetric și lipsa porților nu se întînesc pe planul tipic al unui castru roman. Dacă se adaugă însă pe fiecare latură încă un turn atunci se restabilește cumva simetria planului și una dintre cele două perechi de turnuri putea să formeze poarta (fig. 2). În acest caz planul reprezintă forma obișnuită a unui *castellum*, așa cum ele apar, începînd cu a doua jumătate a secolului al III-lea și pentru care exemplul cel mai cunoscut din România este castelul de la Gornea „lingă Dunărea”⁶.

⁵ *Ibidem*, pl. 12/1, 13/14.

⁶ Cf. N. Gudea, *Befestigungen am Banater Donaulimes in der Zeit der Tetrarchie*, in *Actes du IX^e Congrès international d'études sur les frontières romaines*, București, 1974, p. 173 — 180. Cf. și H. Schönberger, *JRS*, 59, 1969, p. 177 — 197; H. v. Petrikovits, *loc cit.*, 61, 1971, p. 178 — 218.

Dacă reconstituirea castelului de la Comălău este exactă, atunci aceasta arată că în ultimele decenii ale existenței provinciei intrarea dinspre răsărit în valea Oltului prin pasul Bicaz și prin valea Piriului Negru a fost din nou fortificată și nicidecum abandonată.

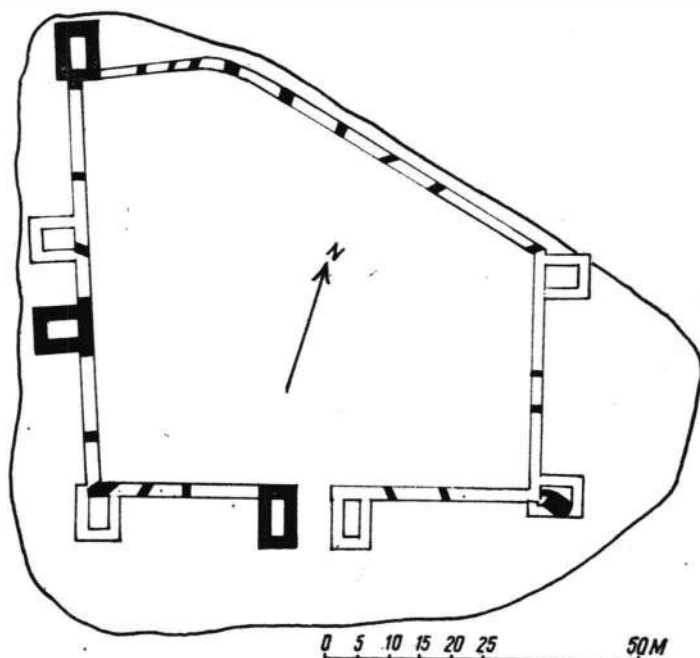


Fig. 2. Reconstituirea castelului de la Comălău.

Această concluzie, dedusă din planul reconstituit al unui *castellum*, ar putea să pară prea riscată ținându-se seamă de importanța consecințelor ce decurg din ea. Ea este sprijinită însă de o fericită descoperire epigrafică din castrul de la Boroșneul Mare. Acesta este situat la aceeași înălțime și în aceeași poziție ca cel de la Comălău la capătul văii Piriului Negru și închide și el accesul spre valea Oltului. Z. Székely a găsit aici în 1973 ștampila unității AL(a) PALM(yrenorum)⁷ care derivă din Numerus Palmyrenorum și a fost constituită în această formă abia după Decius, după cum arată și numele ei.⁸ Pe când la Comălău se constată în aceeași regiune fortificarea sau reconstruirea unui *castellum*, la Boroșneul Mare se înregistrează în aceeași perioadă și cu același scop în timpul lui Gallienus, întărirea garnizoanei prin aducerea unei noi unități militare.

În cadrul acestor măsuri se poate explica eventual și ridicarea aceluia val de pământ „Honárka” care trece în aceeași regiune în direcția nord-est — sud-vest și închide valea între Piriul Negru și Carpați. În general se consi-

⁷ Comunicare amabilă a descoperitorului. Prin alte ștampile mai sînt atestate la Boroșneul Mare Ala I Gallorum Capitoniana și Cohors I Bracaraugustanorum.

⁸ H. T. Rowell, in RE, XVII, 2, 1340.

deră că ar fi de origine romană⁹, și rostul lui s-ar explica foarte bine în cadrul aceleiași concepții strategice care se reflectă și în măsurile luate la Comălău și la Boroșneul Mare.

Probabil tot în această perioadă porțile castrului de la Rîșnov au fost închise prin ziduri suplimentare târzii,¹⁰ și tot numai atunci a fost așezată ca material de construcție în fundamentul unei clădiri din interiorul castrului inscripția onorifică ridicată de Cohors I Vindelicorum pentru Iulia Mamaea¹¹.

Doar ca o completare menționăm că s-a invocat drept argument pentru părăsirea răsăritului Transilvaniei în timpul lui Gallienus și lupta dintre goți și gepizi de la Galtis care ar fi avut loc pe Olt lângă Hoghiz. După cum s-a arătat însă bătălia s-a dat în anul 249 e. n. undeva în afara Transilvaniei spre răsărit de Carpați într-o perioadă în care se menținuse oricum încă integritatea provinciei¹².

În concluzie rezultă că, întocmai precum în Dacia de nord-vest la Porolissum, nici în colțul opus de sud-est al Transilvaniei afirmația lui Eutropius (IX, 8) că în timpul lui Gallienus „Dacia tum amissa” nu este întemeiată. Probabil pentru a ușura apărarea frontierei de răsărit a fost abandonat castrul înaintat de la Brețcu și s-a renunțat la stăpînirea asupra bazinului Piriului Negru, al regiunii Trei Scaune, teritorii cuprinse pînă atunci în cadrul provinciei pentru supravegherea circulației spre Dunărea de Jos prin pasul Oituz. După ce aceste legături au fost întrerupte de carpi și de goți linia limesului a fost prescurtată, dar în schimb s-a înființat în timpul lui Gallienus o nouă linie de apărare între Comălău și Boroșneul Mare care a închis accesul spre valea Oltului. Prin aceasta a fost barat drumul de pătrundere, cel mai scurt dinspre răsărit, spre principalele centre urbane ale provinciei, spre Apulum și Sarmizegetusa și prin pasul Turnu Roșu în Oltenia și la Dunăre. Castrele de pe linia Oltului situate spre apus de Comălău și Boroșneul Mare trebuie să fi fost menținute și în timpul lui Gallienus și abandonate abia în timpul lui Aurelian, odată cu părăsirea întregii provincii.

2. DESPRE CUMANII NEGRI

Într-un amplu studiu V. Spinei reia problema interpretării celor două etnonime „Blakumen” și „Blökumana”¹³, amintite într-o inscripție gotlandeză și într-o cronică islandeză. Bazat pe o vastă bibliografie, autorul prezintă îndelungatele discuții privitoare la interpretarea celor două izvoare nordice și a variatelor probleme legate de ele. Trebuie subliniată

⁹ A. Buday, *Emlékkönyv a Székely Nemzeti Múzeum*, 1929, p. 368—370, I. Paulovics, *Dacia keleti határvonala*, 1944, p. 66—68. Trebuie să menționăm însă că C. Daicoviciu, SCIV, 1, 1950, 1, p. 117—118 contestă caracterul roman al valului precum și existența unui castru roman la Boroșneul Mare și consideră cetățuia de la Comălău în forma ei existentă ca un fort medieval-modern.

¹⁰ N. Gudea—I. I. Pop, *Das Römerlager von Rîșnov (Rosenau) Cumidava*, 1971, p. 24.

¹¹ Vezi pentru această inscripție M. Macrea, AISC, 4, 1941—1943, p. 234—261, N. Gos-tar, AUI, 15, 1969, p. 21—31, N. Gudea—I. I. Pop, *loc. cit.*, p. 66.

¹² K. Horedt, în *Omagiul lui Constantin Daicoviciu*, București, 1960, p. 287—291.

¹³ V. Spinei, SCIV, 24, 1973, p. 57—81, 259—282.

indeosebi folosirea exhaustivă a izvoarelor contemporane și a datelor istoriei bizantine, încît lucrarea este o analiză temeinică și meritorie, care va constitui încă mult timp o prețioasă bază de informare asupra problemei tratate și care ar merita să fie publicată într-o limbă de circulație internațională, ca să fie accesibilă unui cerc cît mai larg de cercetători.

Credem că nu ne înșelăm, dacă presupunem că sugestia pentru tratarea acestui subiect i-a venit autorului în legătură cu studiul nostru publicat în anul 1969¹⁴ asupra aceleiași probleme, și din acest motiv ne permitem să facem unele observații pe marginea lucrării amintite.

V. Spinei mută regiunea „Blökumanaland” în sudul Dunării și sincronizează evenimentele descrise în legătură cu „Landul” amintit cu lupta lui Alexios I Comnenul, din anul 1091, de la Lebunion, și nu cu cea din 1114 desfășurată în nordul Dunării, așa cum s-a admis în general pînă acum. El argumentează că în sudul Dunării n-au trăit cumanii și elimină prin aceasta posibilitatea identificării cumanilor negri cu „blökumanii”, dar în schimb au existat acolo vlahi. Soluția propusă are însă inconvenientul că ar putea să trezească impresia că, pe la 1100, n-ar fi existat vlahii și în nordul fluviului. În sprijinul localizării bătăliei lui Alexios I propusă de către autor acesta expune o serie de argumente (a—h), care nu devin însă mai convingătoare prin faptul că sînt atît de numeroase. Singurul argument „bun” privitor la localizarea acelu „Blökumanaland” este legătura lui cu „Pezzinavöllu” („Cîmpiile pecenegilor”), care nu pot să se afle decît în nordul Dunării, încît și țara blökumanilor trebuie plasată tot în nordul fluviului, indiferent dacă locuitorii ei sînt identificați cu vlahii ori cu cumanii. În această situație, contextul în care sînt amintiți blökumanii nu poate să ducă la o soluție concludentă pentru explicarea etnonimelor, deoarece pretutindeni unde au trăit vlahii în nordul Dunării puteau să existe, în perioada aceea, și cumani.

Un rezultat mai sigur și mai întemeiat decît studiul situației istorice pe care V. Spinei îl face atît de detaliat și bine documentat ar fi putut să-l dea analiza lingvistică și filologică a celor două etnonime, omisă din păcate de autor sau tratată doar cu totul tangențial. Dacă ar fi insistat asupra formelor în care sînt amintiți vlahii în izvoarele aproximativ contemporane (grecești, latine și slave)¹⁵ ar fi putut să constate că la toate lipsește acel -u- am zice fatal — folosit în partea a doua a celor două etnonime în discuție. Din acest motiv ele nu pot să indice pe vlahi. În mod teoretic, s-ar putea admite că cele două cuvinte, care le compun, se referă la vlahi și la cumani, dar nu în sensul cum ele sînt folosite de G. de Ville-Hardouin „Cemain et li Blac”, ci într-un raport de subordonare adjectivală. Contrar limbilor romanice, cu adjectivul postpus, în limbile germanice adjectivul este așezat înaintea substantivului (populus *Romanus*, dar *deutsches Volk*), încît și în această ipoteză prima silabă a denumirilor ar figura ca adjectiv al substantivului postpus. Deoarece însă „blakumen” și „blökumana” sînt amintiți în izvoare nordice, iar în limbile germanice nordice „blak, blök” etc. înseamnă „negru”, explicația cea mai probabilă pentru

¹⁴ K. Horedt, *ArhMold*, 6, 1969, p. 179—185.

¹⁵ Cf. enumerarea lor atît de completă la N. Drăganu, *Românii în veacurile IX—XIV, pe baza toponimiei și a onomasticii*, București, 1933, indice, p. 630, 654, 669, 670 sub „blaci, Blakia, olachi, valah, vlah, Blahia, Βλαχία, etc.

„blak-kumen“ și „blök-kumana“ ar fi „cumanii negri“, cunoscuți din izvoarele contemporane. Această soluție am semnalat-o încă în 1958 și am expus-o mai detaliat în anul 1969¹⁶. În încheiere am dori să subliniem că interpretarea celor două denumiri are mai mult o importanță metodologică și nu afectează vreo teză esențială a istoriei naționale, deoarece chiar și acei care ar încerca să tăgăduiască autohtonía românilor nu pot să nege prezența lor, pe la 1100, în stînga Dunării.

ARHÄOLOGISCHE DEUTUNGEN (V)

ZUSAMMENFASSUNG

1. DACIA AMISSA

Es wird darauf hingewiesen, daß sich der Plan des Militärlagers von Comălău, Kreis Covasna, (Abb. 1), zu einem Castellum ergänzen läßt, (Abb. 2) wie sie seit der zweiten Hälfte des 3. Jhs. u.Z. üblich werden. In dem benachbarten Lager von Boroşneul Mare entdeckte Z. Székely einen Ziegelstempel der AL(a) PALM(yrenorum), die, wie ihr Name zeigt, erst nach Decius nach dem Südosten Siebenbürgens verlegt worden sein konnte. In dieser Zeit dürfte auch der Erdwall „Honárka“ angelegt worden sein, der in der gleichen Gegend das Tal des Piriul Negru bis zu den Karpaten abriegelt. Die bei Eutropius (IX, 8) überlieferte Nachricht ist also unzutreffend, daß in der Zeit von Gallienus „Dacia tum amissa“, da gerade damals im Südosten Siebenbürgens die Limeslinie wohl verkürzt und begradigt, aber der Zugang in das Alttal in der Nähe der Mündung des Piriul Negru abgesperrt und besonders befestigt wurde.

2. ÜBER DIE SCHWARZEN KUMANEN

Das in einer isländischen Quelle erwähnte „Blökumanaland“ kann nicht auf der Balkanhalbinsel lokalisiert werden, da es wegen des Zusammenhanges mit den „Pezzinavöllu“ (Gefilde der Petschenegen) nördlich der Donau anzusetzen ist.

„Blak, blök“ bedeutet in den nordgermanischen Sprachen „schwarz“ und somit müssen mit den beiden Bezeichnungen „blök-kumana“ und „blak-kumen“ die auch sonst bezeugten Schwarzen Kumanen gemeint sein.

ABBILDUNGSVERZEICHNIS

Abb. 1. Militärlager von Comălău.

Abb. 2. Rekonstruktion des Castellums von Comălău.

¹⁶ K. Horedt, *Contribuții la istoria Transilvaniei în secolele IV—XIII*, București, 1958, p. 153, și *ArhMold*, 6, 1969, p. 179—185.

CERCETĂRI ARHEOLOGICE LA CĂLINEȘTI — MARAMUREȘ

DE

RADU POPA și CAROL KACSÓ

Așezarea de la Călinești-Rogoaze a fost identificată de autori în primăvara anului 1970, cu prilejul uneia din cercetările de suprafață întreprinse în ultimul timp pe teritoriul Maramureșului istoric. Satul Călinești se află în centrul văii Cosăului — una dintre principalele văi maramureșene — iar valea Rogoazelor, afluent dinspre răsărit al Cosăului, străbate la circa 1 km est de sat o depresiune înconjurată din toate părțile de dealuri. Solul acestei depresiuni este destul de umed și de mlăștinos, mai ales spre centrul ei, de unde și numele de Rogoaze. Pe marginea de nord a depresiunii, pe sub dealuri, trece șoseaua care leagă satul Birsana de pe valea Izei, prin Văleni, cu Călineștii de pe Cosău (fig. 1).




Fig. 1. Călinești. Valea Rogoazelor.

Posedăm o informație documentară datînd încă din anul 1390, referitoare la acest loc. Cu prilejul unei hotărnicii abuzive a moșiei (possessio) Birsana, întocmită în favoarea comiților Baie și Drag, fiii lui Sas și nepoții lui Dragoș „descălecătorul” Moldovei, limita dinspre Călinești

este descrisă ca traversind piriul „Saaspatak” în josul unei finețe și apoi ca trecînd, în dreptul a doi stejari, peste „drumul care duce din acel sat Birsana la orașul Baia Sprie”¹. *Săspatak* înseamnă *Valea Rogozului*, ilustrînd frecvențele cazuri de traducere, în actele de cancelarie, a toponimiei locale, iar vechimea acestui nume topic dovedește că particularitățile zonei nu s-au modificat. Avem chiar toate motivele să credem că în vechime, înainte ca dealurile ce înconjoară Valea Rogozelor să fi fost defrișate, locul a fost încă mai umed și pe anumite porțiuni mai mlăștinos.

Așezarea se găsește pe panta lină ce coboară dinspre nord-vest spre sud-est, către centrul depresiunii amintite, pe partea dreaptă a unui piriiaș uscat în cea mai mare parte a anului, numit Valea Ciutei (fig. 2). Pe arătura proaspătă se vedeau pete de pămînt închis la culoare, conți-

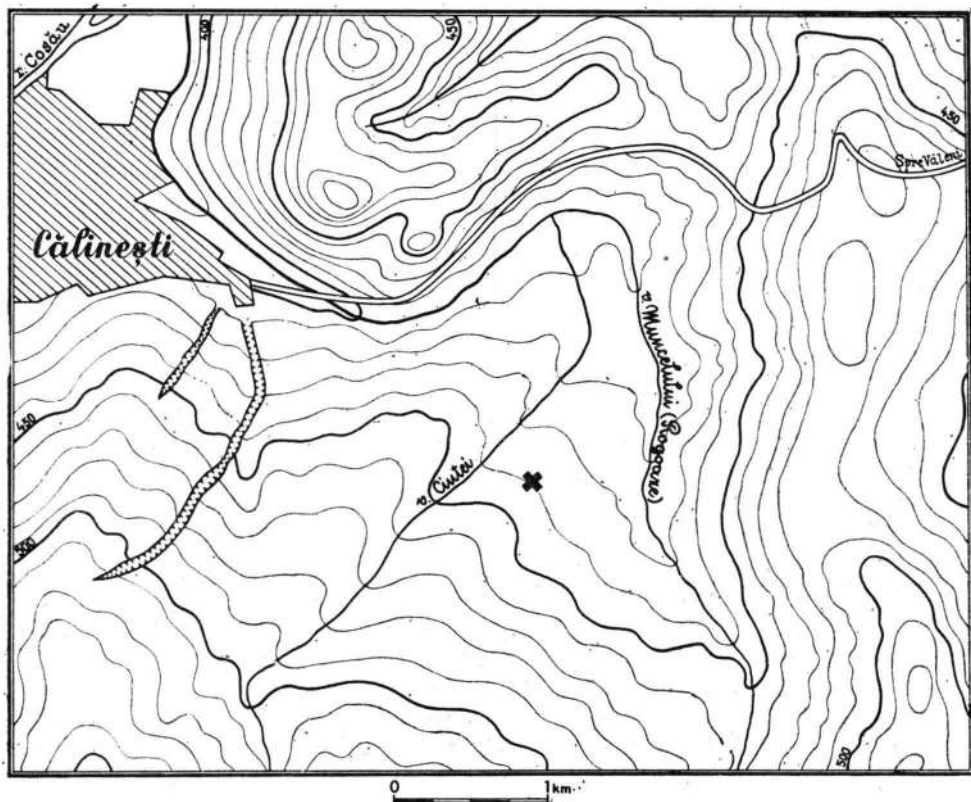


Fig. 2. Valea Rogozelor. Plan general cu locul săpăturii (X)

nînd cenușe și cărbune, pietre de rîu arse la roșu și fragmente ceramice. Am identificat pe teren trei astfel de pete, reprezentînd urmele unor locuințe. Ceramica recoltată de la suprafața solului în 1970 ca și în

¹ I. Mihályi, *Diplome maramureșene din secolul XIV și XV*, Sighet, 1900, p. 106; cf. și R. Popa, *Țara Maramureșului în veacul al XIV-lea*, București, 1970, p. 68 și fig. 1.

primăvara anului următor, era lucrată atît cu mîna cît și la roata cu învîrtire rapidă.

Cercetarea așezării prin săpături a devenit posibilă în toamna anului 1971, după eliberarea terenului de culturile agricole. Lucrările s-au desfășurat între 19 septembrie și 2 octombrie². Datorită dificultăților în găsirea forței de muncă³, cercetarea s-a limitat la trei șanțuri de sondaj și la patru casete, însumînd circa 250 m². Secțiunile au fost trasate paralel cu linia pantei, cu orientarea SV—NE, două dintre ele (S I și S III) fiind dispuse la 16 m respectiv 30 m de Valea Ciutei iar a treia (S II) la o distanță de 127 m de firul aceleiași văi.

Solul viu, constînd din lut galben cu pietre nisipoase, sau din prundiș în vecinătatea Văii Ciutei, se află la adîncimea de numai 0,25—0,30 m fiind aproape pretutindeni suprapus de solul vegetal actual. Despre un strat de cultură propriu-zis, aparținînd așezării, nu se poate vorbi decît în imediata apropiere a complexelor de locuire, unde se disting în profile lentile de pămînt negru-castaniu, situate la baza solului vegetal. Cele cîteva fragmente ceramice sau pietre arse găsite la distanțe mai mari de locurile caselor nu provin dintr-un strat de cultură ci au fost aduse aici de lucrările agricole.

În secțiunile noastre au apărut două complexe de locuire. Primul, situat la capătul de sud-vest al secțiunii III la o distanță de 25—30 m de Valea Ciutei, a fost urmărit în suprafață prin două casete. Limitele complexului nu au putut fi precizate cu suficientă claritate iar materialul ceramic găsit în cuprinsul lui, constînd din fragmente în general atipice, nu permite o încadrare mai exactă. Cele cîteva fragmente provenind de la funduri de vase mari, cu pereții foarte groși, modelați cu mîna, lasă deschisă eventualitatea ca acest complex să aparțină unei așezări mai vechi, poate din epoca bronzului.

Al doilea complex a apărut în partea centrală a secțiunii II. Casetele trasate aici au permis dezvelirea în suprafață a resturilor unci case, cu podeaua situată la adîncimea de 0,18—0,25 m și cu mai multe gropi dintre care unele de dimensiuni mici marchează locul unor stilpi, iar altele, mai mari, cu diametre de pînă la 0,70 m și adîncimea de 0,30—0,50 m în raport cu podeaua, au cuprins în umplutură materiale arheologice (fig. 3—4).

Podeaua casei, lipită cu lut, a fost în mare parte deranjată de fierul plugului astfel încît ea nu a mai putut servi la reconstituirea planului integral al construcției. În acest scop pot fi luate în considerare gropile de pari, chiar dacă ele nu se înscriu toate în mod riguros pe traseul unui contur regulat. Pare foarte probabil ca pe laturile de nord-est și sud-vest, casa să fi avut cîte o construcție ușoară de lemn în forma unui acoperiș pe stilpi, adosată pereților. În orice caz, judecînd după resturile de podea, după dispunerea gropilor de pari dar și după locul gropilor mari conținînd materiale arheologice (fragmente de la același vas găsite în gropi

² Șantierul a fost organizat în cadrul acțiunii de cercetare complexă etnografică, folclorică, istorică și sociologică a Văii Cosăului, inițiată de Consiliul județean pentru cultură și educație socialistă Maramureș, condusă de prof. Mihai Pop. Din colectivul de la Călinești au făcut parte, alături de autori, studenții Eskenasy Victor și Lungu Radu.

³ Mulțumim și aici Școlii generale din Călinești și directorului ei, prof. Gh. Vișovan, pentru ajutorul dat de elevi la săpături.

îvecinate !) credem a nu greși socotind că locuința a avut un plan rectangular, cu laturile de circa 6/4,80 m. Nu am găsit urme suficient de concludente pentru existența unui perete interior, deși nu putem exclude cu totul divizarea locuinței în două încăperi.



Fig. 3. Resturile casei de suprafață.

Locuința a făcut parte din tipul caselor de suprafață, fiind construită pe un teren în pantă lină și avînd din această cauză partea dinspre deal ușor adîncită în pămînt, cu numai 0,10 m, în scopul obținerii unei podele orizontale. Pe baza amprentelor de pe fragmentele de chirpici găsite în gropi și deasupra podelei, putem afirma că pereții au fost construiți din birne mari, unele cioplite, lipite cu un strat gros de lut amestecat cu fibre vegetale — paie sau rogoz. Citeva fragmente de chirpici poartă urmele unei făcuiei îngrijite. Urmele vetrei au apărut în apropierea colțului de vest al casei, sub forma unei lutuiei groase de cîțiva centimetri, destul de puternic arsă, avînd o formă ovală cu diametrul mare de 0,80 m. Pe una dintre laturile vetrei — aceea dinspre centrul casei — se afla o groapă mică, adîncă de 0,15 m în raport cu suprafața de foc. Citeva pietre de rîu arse găsite lingă vatră precum și altele asemănătoare găsite ceva mai departe provin de la o margine alcătuită din asemenea pietre, cu care a fost înconjurată vatra. Menționăm totodată că pe vatră am găsit *in situ* o bună parte a fragmentelor provenind de la o oală de dimensiuni mari (fig. 5).

Cele cinci gropi mari despre care a fost vorba mai sus, în umplutura cărora am găsit fragmente de chirpici, pietre arse, fragmente ceramice, cărbune, material osteologic calcinat și — în unul dintre cazuri — pietre de rîșniță sparte, au avut rosturi gospodărești. Judecînd după conținutul umpluturii, cel puțin unele dintre ele au fost folosite pînă în momentul

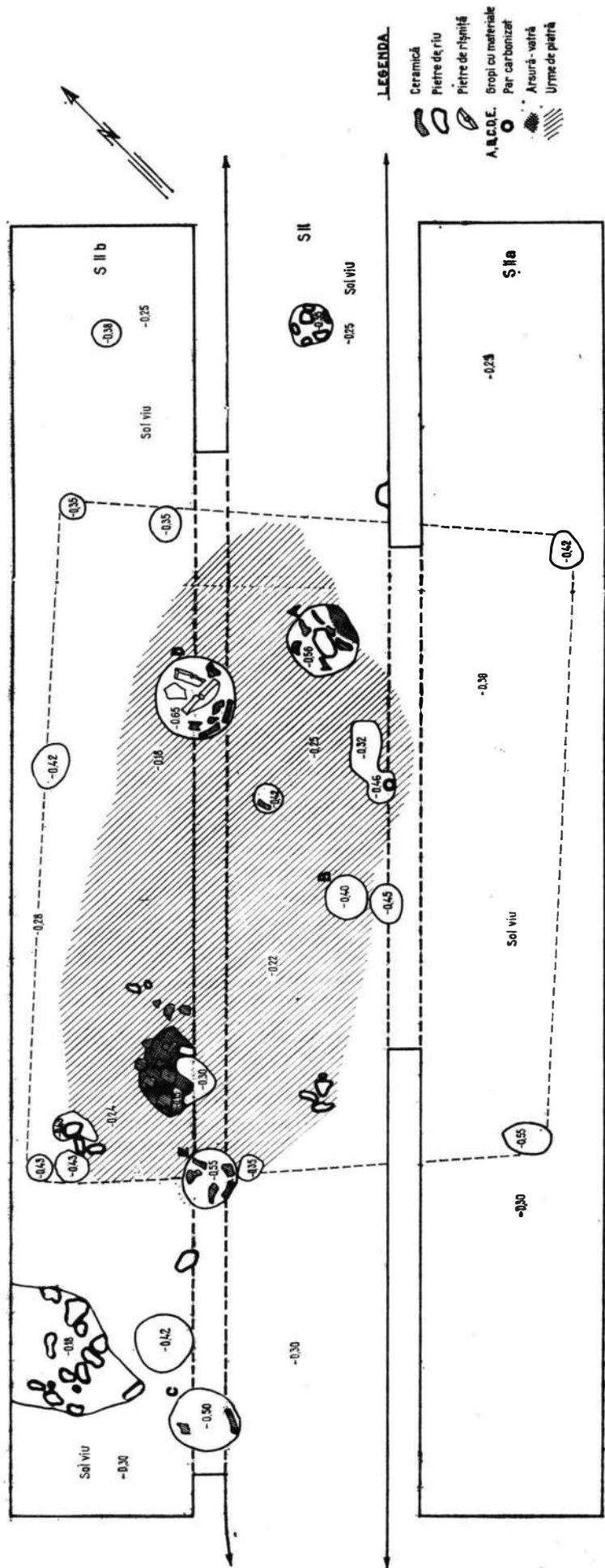


Fig. 4. Planul casei de suprafață.

părăsirii și distrugerii casei. Deoarece în ceramica găsită în acest complex se află fragmente provenind de la minimum două chiupuri mari de provizii, este în afara oricărei îndoieli că cel puțin două sau trei dintre gropi, dacă nu toate cinci, au servit pentru îngroparea chiupurilor. În groapa D




Fig. 5. Oală de provizii spartă pe vatră.

(vezi pe plan) s-au găsit dealfel majoritatea fragmentelor provenind de la unul dintre chiupuri. Raportînd adîncimea gropilor la dimensiunile chiupurilor, rezultă că acestea din urmă au fost îngropate pînă la $1/2 - 2/3$ din înălțimea lor.

Tot în groapa D s-au găsit și bucățile de piatră de rîșniță. Ele par să fi ajuns acolo în momentul distrugerii casei și ținînd seama de faptul că piesele nu s-au reconstituit integral, putem afirma că piesele au fost sparte înainte de a fi aruncate în groapă. La distanța de circa 1 m de groapa D s-a surprins urma unui par carbonizat, situată la marginea unei gropi mici cu contur neregulat. Dacă acest par nu a făcut parte din structura vreunui perete interior al casei — ipoteză pentru care, așa cum s-a arătat, nu există suficiente indicii — atunci el poate fi interpretat ca ax de montare al rîșniței.

Pietrele de rîșniță. Apreciînd după formă, dimensiuni și după roca din care au fost confecționate, am putut stabili că fragmentele provin de la cinci pietre diferite. Două dintre ele (fig. 6/1—2), care s-au reconstituit aproape integral, au constituit o pereche (*meta* și *catillus*) confecționată dintr-o gresie calcaroasă de proveniență locală ce se găsește în malurile deschise din văile învecinate. *Meta* acestei rîșnițe are diametrul de 0,42 m, suprafața inferioară nefinisată, un orificiu central circular cu diametrul de 0,025 m și înălțimea de 0,10 m. Fața sa superioară are o formă ușor conică. *Catillus*-ul rîșniței are diametrul cu ceva mai mare, de 0,43 m, fața superioară relativ finisată — probabil cu o adîncitură spre centru — și

înălțimea de circa 0,06 m. Piesa avea un orificiu central de formă aproximativ rectangulară, cu colțurile rotunjite și cu una dintre laturi de 0,05 m, iar fața sa inferioară este scobită, potrivitându-se perfect pe forma conică a perechii sale. În dunga *catillus*-ului s-au păstrat două orificii, adânci

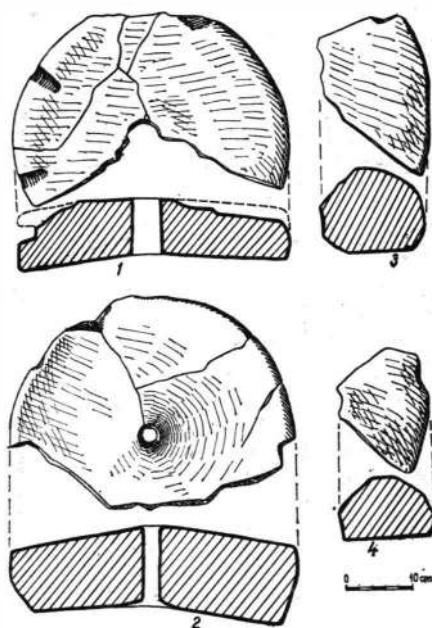


Fig. 6. Pietre de rișniță.



Fig. 7. Cute și șlefuitoare de piatră.

de 0,03 m respectiv 0,04 m, pentru fixarea mînerului. Rișnița pare a fi avut inițial o greutate de circa 40 kg.

Două alte pietre de rișniță, păstrate doar prin câte un fragment, fac parte din alt tip având dimensiuni mai mici, profilul destul de rotunjit și înălțimea mai mare. Fața lor inferioară este perfect plană. Amândouă sînt fragmente din câte un *catillus*. Prima a avut diametrul de 0,36 m, înălțimea de 0,12 m și orificiu central de formă circulară. În dunga pietrei se află un orificiu adînc de 0,06 m (fig. 6/3). Piesa poartă urmele unei arderi puternice. Al doilea fragment provine de la o piesă asemănătoare, cu diametrul de 0,28 m și înălțimea de 0,09 m (fig. 6/4). În sfîrșit, din a cincea piatră de rișniță, confecționată dintr-o altă rocă, s-au păstrat fragmente prea mici pentru a se putea reconstitui forma; ea a folosit poate ca *meta* pentru unul dintre *catillus*-urile pomenite mai sus, deoarece a avut una dintre fețe perfect plană.

Cute și șlefuitoare din piatră. În perimetrul locuinței au fost găsite patru cute, dintre care una fragmentară. La ele se adaugă o șlefuitoare de virfuri, descoperită tot în acest loc cu prilejul cercetării de suprafață. Piesele sînt confecționate dintr-o gresie de culoare gălbuie sau roșcată și au forme diferite, probabil în funcție de întrebuintărea lor, pentru ascuțitul lamelor de cuțit, a securilor, armelor, uneltelor agricole etc.

O cute mică găsită lângă vatra casei are forma aproape paralelipipedică, fiind lungă de 0,087 m, lată de 0,025 m și grosă de 0,01 m (fig. 7/2). Altă piesă a fost de dimensiuni mai mari, având grosimea maximă de 0,043 m dar a căpătat, datorită îndelungatei folosiri, o formă piramidală (fig. 7/1). O cute de dimensiuni mici are secțiunea triunghiulară.

Șlefuitoarea este de formă paralelipipedică, cu lungimea de 0,084 m, lățimea de 0,032 m și grosimea de 0,22 m (fig. 7/4). Pe una dintre fețele mari are două șențuiri și pe altă față o a treia șențuire, provocate de folosirea îndelungată la șlefuirea unor vîrfuri, probabil din os. Judecînd după suprafața ușor concavă a celorlalte laturi mari, piesa a fost folosită și pentru ascuțirea lamelor.

Ceramica. Printre materialele descoperite în complex, ceramica reprezintă cea mai numeroasă și mai variată categorie. După trăsătura principală a tehnicii de execuție, ea se împarte în vase lucrate la roată cu învîrtire rapidă și vase lucrate cu mîna. Se mai pot stabili și alte subîmpărțiri ale materialului, în funcție de particularitățile pastei, de formele vaselor sau de tehnica arderii, dar numărul limitat al vaselor găsite ca și faptul că nu am dezvelit decît un singur complex, determină ca asemenea categorisiri să nu fie semnificative. Notăm totuși că fragmentele ceramice descoperite provin de la circa 7—8 vase lucrate la roată și de la cel puțin 25 vase lucrate cu mîna și că astfel proporția ceramicii lucrate la roată poate fi apreciată ca fiind de 20—25% în cuprinsul complexului.

O subîmpărțire pe categorii se cere totuși făcută în cadrul ceramicii lucrate la roată, după factura și destinația vaselor, deosebind în acest sens chiupurile pentru păstrarea proviziilor, de vasele mici cenușii sau negre cu destinație specială, avînd în cuprinsul complexului valoarea unor produse de lux.

A. Chiupurile de provizii. Primul dintre cele două exemplare (fig. 8/1) despre care a fost deja vorba, s-a reconstituit parțial din fragmente găsite în gropile A și D (vezi pe plan). El a fost modelat la roată dintr-o pastă destul de bună, conținînd nisip cu bobul de mărime mijlocie ca degresant. Arderea s-a făcut oxidant, la roșu, dar miezul pereților a rămas în cîteva locuri de culoare cenușie. Chiupul a fost de dimensiuni mijlocii sau mai degrabă mici, înălțimea reconstituită fiind de circa 0,40 m. Diametrul gurii la marginea exterioară a buzei este de 0,30 m în timp ce golul propriu-zis al gurii are diametrul de 0,24 m. Buza trasă în afară și tăiată drept pe fața superioară are lățimea de 0,03 m. Umărul chiupului este profilat printr-un unghi rotunjit, determinînd în partea superioară o porțiune cu forma aproximativ tronconică. Grosimea pereților variază între 0,01 m și 0,012 m iar diametrul maxim al chiupului, puțin mai jos decît profilarea umărului, a fost de 0,35 m.

Chiupul a fost decorat cu trei benzi de linii în val executate cu un pieptene avînd cel puțin 12 dinți. O bandă a fost tratată pe fața superioară a buzei iar următoarele două pe partea superioară și inferioară a umărului, ultima deasupra profilării unghiulare amintite. Între ele se află două inele reliefate. În interiorul chiupului se recunosc amprente circulare și chiar cîteva „coaste” superficiale, provenind din modelarea la roată.

Din al doilea chiup s-au găsit fragmente mai numeroase dar întregirea sa nu a fost posibilă nici măcar parțial (fig. 9/1—4). Fragmentele s-au

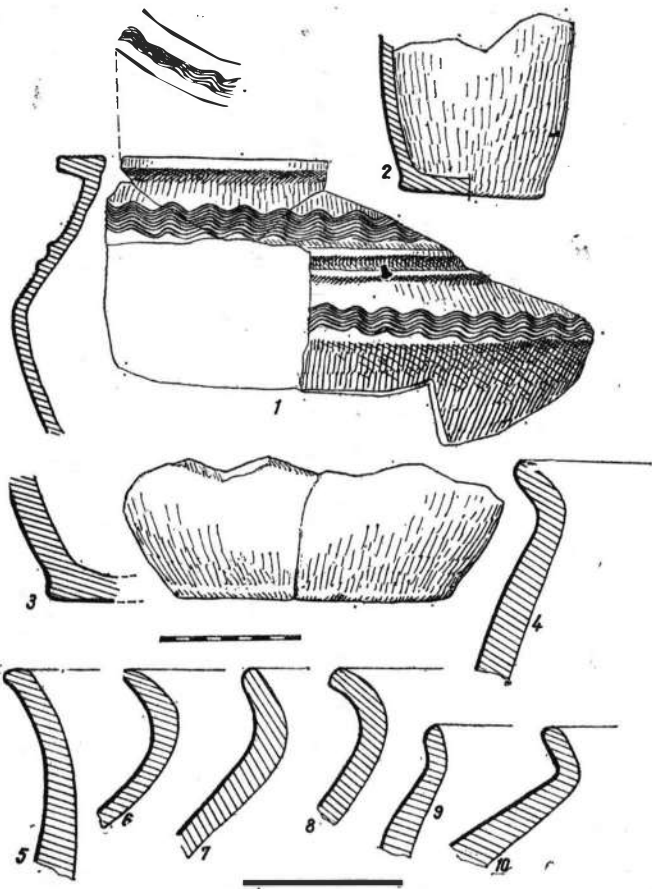


Fig. 8. Chiup de provizii lucrat la roată, funduri și profile de buze ale unor oale lucrate cu mîna.

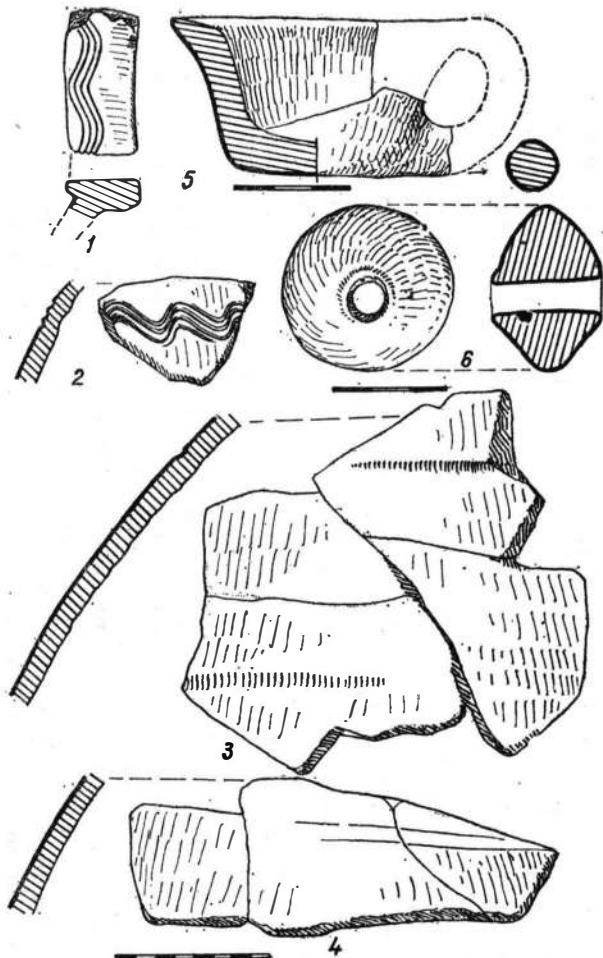


Fig. 9. Fragmente dintr-un chiup de provizii lucrat la roată, ceașcă și fusaiolă lucrate cu mîna.

găsit mai ales în interiorul casei, la mică adâncime, pe nivelul de călcare de pe latura de nord-vest a construcției. Cîteva fragmente din același vas s-au găsit și în gropile A și D.

Lucrat din aceeași pastă ca și primul exemplar, dar ars reducător pînă la obținerea unei culori cenușii și acoperit în exterior cu un slip negru-cenușiu, chiupul a fost de dimensiuni sensibil mai mari, cu înălțimea în jur de 1 m. Cîteva din fragmentele sale au pe fața interioară „coaste” bine reliefate. Buza chiupului, trasă spre interior și tăiată drept la limita superioară, are o secțiune aproximativ rectangulară cu lățimea de 0,035 m și grosimea de 0,02 m. Buza este decorată pe fața superioară printr-un val trasat cu un pieptene avînd patru dinți lați. O a doua bandă de linii în val, trasată cu același pieptene, se afla pe umărul chiupului. Judecînd după fragmentele găsite, toate cu profil rotunjit, chiupul a fost de formă ovoidală.

S-au mai găsit cîteva fragmente ce provin de la al treilea chiup sau poate chiar de la încă alte două asemenea vase, dar ele sînt prea mici pentru a permite reconstituirea formelor. În orice caz, avem toate motivele să considerăm că în momentul distrugerii locuinței erau în folosință — sau că locuitorii casei au abandonat pe loc — doar cele două chiupuri despre care a fost vorba mai sus.

B. Ceramica fină. Fragmentele descoperite provin de la vase mici de culoare cenușie, modelate dintr-o pastă de foarte bună calitate și avînd pereții acoperiți, în unul din cazuri, cu un slip negru lustruit. Din păcate, o singură formă a putut fi reconstituită și chiar aceasta nu cu toată siguranța. Este vorba de un vas (fig. 10/5) cu fundul inelar (Standing) avînd diametrul de 0,074 m și înălțimea de cca. 0,08 m. Gura vasului este largă, cu buza subțire ușor răsfrîntă în exterior, iar corpul bombat este marcat printr-o profilare unghiulară puțin mai jos de jumătatea înălțimii. Pe umăr se află un ornament compus dintr-o bandă de trei caneluri pronunțate.

S-au mai găsit fragmente de la cel puțin trei vase din aceeași categorie: un fragment de buză ușor îngroșată, rotunjită și răsfrîntă oblic în exterior (fig. 10/2), o altă buză provenind probabil de la o cană (fig. 10/3) și un fragment dintr-un vas cu o profilatură mai complicată, avînd pereții ondulați (fig. 10/4). În umplutura gropii D a fost descoperit și un fragment mic de ceramică roșie de foarte bună calitate.

C. Ceramica lucrată cu mîna. Vasele au fost modelate dintr-o pastă grosieră în care s-au folosit ca degresant cioburi pisate, nisip cu bobul mare și pietricele, în unele cazuri sfărîmătură de calcar. Arderea vaselor a fost în general satisfăcătoare dar gama de culori variază de la roșu intens la cenușiu închis. Unele vase au fost arse neuniform iar destul de multe fragmente au urme de ardere secundară. Cîteva vase au avut pereții acoperiți cu slip, pe amîndouă fețele.

Nu s-au putut reconstitui decît patru forme întregi :

1. O ceașcă dacică de dimensiuni mici (fig. 9/5) de culoare negricioasă din pastă grosolană bine arsă. Are forma tronconică cu buza ușor profilată, răsfrîntă în afară. Toarta, din care s-a păstrat doar o porțiune, pornește de la planul fundului. Înălțimea ceștii este de 0,047 m, diametrul gurii de 0,079 m, iar al fundului de 0,049 m.

2. Vas de dimensiuni mari de culoare roșietic închisă, destinat probabil păstrării proviziilor (fig. 10/1) ale cărui fragmente s-au găsit în gro-

pile A și D. Are înălțimea de 0,49 m, diametrul fundului de 0,155 m, diametrul maxim de 0,34 m situat la 2/3 din înălțime și gura largă cu diametrul de 0,31 m. Buza este ușor îngroșată și rășfrintă în exterior. Pe gitul scund al vasului se află un ornament nereconstituibil integral, format din două șiruri de creștături dese, superficial realizate, probabil cu unghia.

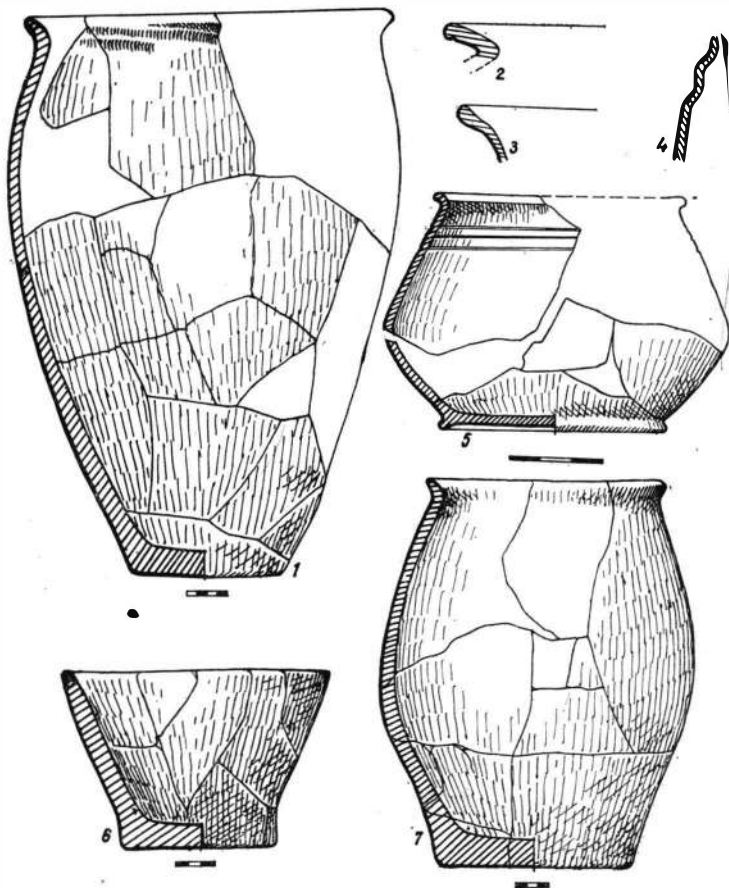


Fig. 10. 1, 6–7 ceramică lucrată cu mina; 2–5 ceramică lucrată la roată.

3. Vas de tip borcan de dimensiuni mijlocii, de culoare cenușiu-negricioasă, cu pete de arsură secundară, găsit spart pe vatra casei (fig. 10/7). Are înălțimea de 0,31 m, diametrul fundului de 0,17 m, diametrul maxim de 0,26 m situat puțin mai jos de jumătatea înălțimii și gura relativ strânsă, cu diametrul de 0,19 m. Buza este puțin rășfrintă în exterior. Pereteii au un aspect zgrunțuros iar vasul este ușor deformat.

4. Vas de formă tronconică, de culoare roșietic-neagră neuniformă, cu fundul drept și pereteii puțin arcuiți și buza rotunjită; grosimea pereteilor crește spre baza vasului, unde ajunge la 0,015 m (fig. 10/6). Diametrul

fundului este de 0,13 m, al gurii de 0,22 m iar înălțimea vasului este de 0,147 m. Din pereți lipsesc câteva fragmente și nu este exclus ca vasul să fi fost prevăzut cu toartă, caz în care el s-ar integra printre ceștile dacice de dimensiuni mari.

Printre fragmentele ceramice provenind de la vase care nu s-au

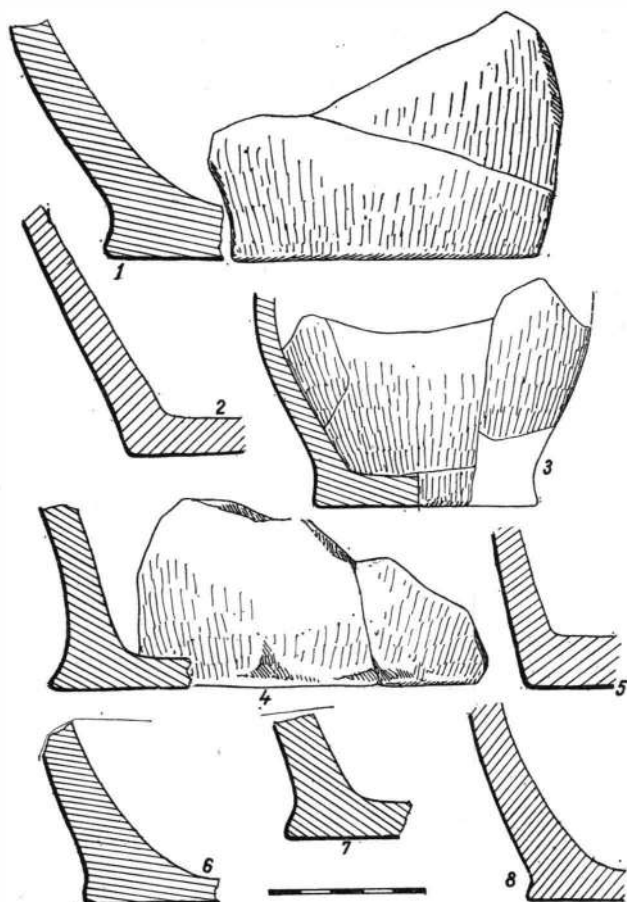


Fig. 11. Funduri de oale lucrate cu mina.

întregit, se remarcă mai multe funduri de oale mari cu pereții groși de 0,02—0,03 m și cu baza lătită (fig. 8/3 ; 11). Aceași lățire a bazei se observă și pe fragmente provenind de la fundurile unor vase de dimensiuni mici (fig. 8/2).

Caracteristica generală a buzelor de oale constă, după fragmentele găsite, din răsfrîngerea lor spre exterior (fig. 8/4—10 ; 12/5—9) și, în câteva cazuri, din îngroșarea lor (fig. 12/2—4). Trecerea de la buza oalelor la umărul lor se face direct, fără marcarea în profunzime a unui „gît de oală”. Sub buza răsfrîntă în exterior a unei asemenea oale și pe gîtul ei rudimentar, abia marcat, se află un ornament constînd din două șiruri de împunsături rare (fig. 12/1.)

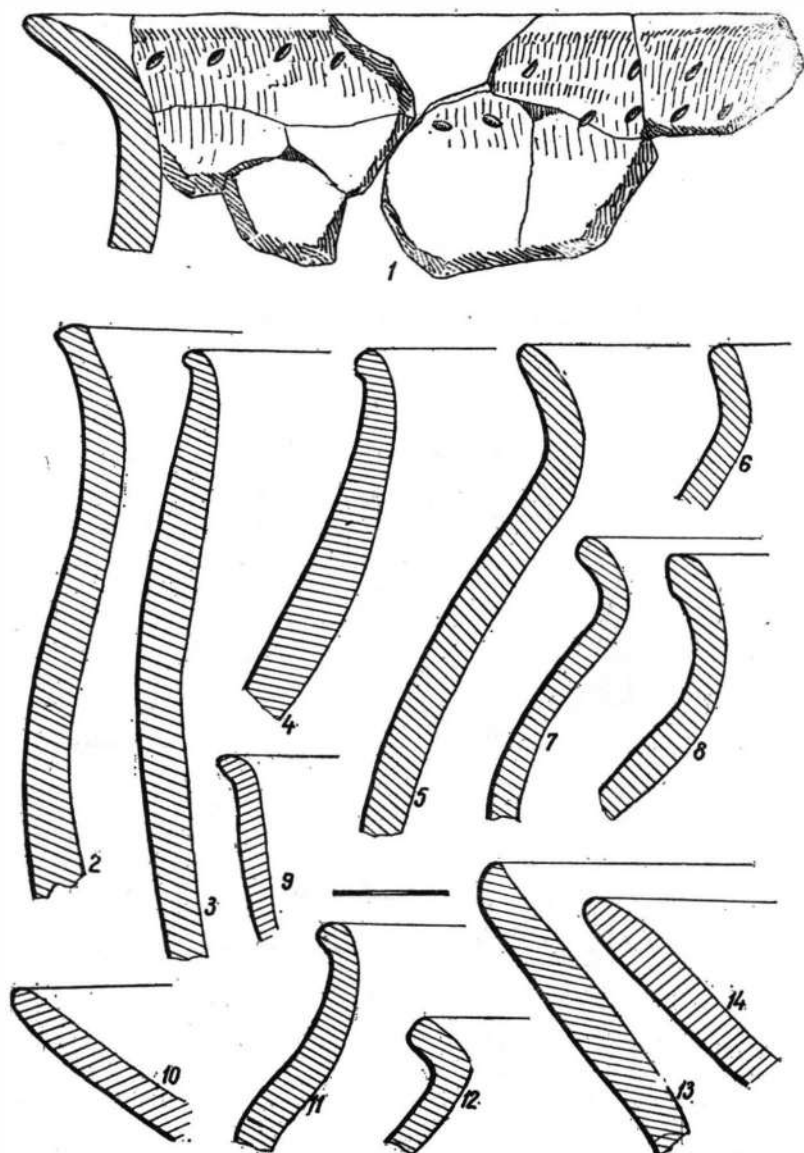


Fig. 12. Fragment de oală decorată cu împunsături și profile de buze de oale și castroane, lucrate cu mina.

Cîteva buze de oală se remarcă printr-o profilare mai complicată, în sensul mărcării prin unghi drept a marginii (fig. 8/10; 12/12), sau prin existența unei șențuiri pe fața interioară; pare a fi vorba de imitații stîngace după vase lucrate la roată.

S-au găsit de asemenea și cîteva fragmente provenind de la vase de formă tronconică, cu pereții drepecți și buza ușor rotunjită la limita superioară (fig. 12/13—14). Unul dintre acestea, cu o arcuire interioară mai pronunțată, ar putea proveni de la un capac de oală (fig. 12/10).

Tot din categoria obiectelor de lut ars face parte și o fusaiolă lucrată cu mîna, de formă bitronconică, cu diametrul maxim de 0,045 m și înălțimea de 0,03 m (fig. 9/6). Ea a fost modelată din aceeași pastă ca și oalele, fiind arsă roșietic neuniform.

Pentru a încheia prezentarea materialelor descoperite în complex, amintim cîteva fragmente mici informe și foarte oxidate din fier. Analiza materialului osteologic⁴ a putut stabili cu certitudine doar prezența ovicaprinelor.



Încercarea de datare și de încadrare culturală a așezării sondate la Călinești întîmpină destule dificultăți. Judecînd după materialele descoperite, locul așezării trebuie căutat, din punct de vedere cronologic, între limitele secolelor al II-lea și al IV-lea e.n.; chiupurile de provizii, ceașca cu toartă și anumite trăsături ale ceramicii atestă, pe de altă parte, relații indiscutabile cu cultura materială dacică, rămîind totuși de stabilit dacă avem de-a face cu o așezare dacică propriu-zisă sau cu un aspect cultural mai complex conținînd doar o componentă dacică, în anumite proporții și cu anumite particularități. Cu tot caracterul limitat al sondajului, încercăm să schițăm aici ipotezele de lucru impuse de compararea rezultatelor noastre cu cele obținute de cercetările din obiective situate în Maramureș sau în zonele învecinate, datînd în linii mari din aceeași epocă.

Singura așezare dacică identificată și cercetată pînă în prezent pe teritoriul Maramureșului istoric, este aceea de la Oncești⁵, localitate aflată pe învecinata vale a Izei, la mai puțin de 10 km distanță. Din păcate caracterul așezării de la Oncești este diferit fiind vorba de o locuire sezonieră sau de scurtă durată situată pe o șea înaltă de deal, la o altitudine de mai bine de 200 m deasupra Izei. În lipsa unor elemente certe de datare, autorii săpăturii au propus, cu rezerve, plasarea cronologică a așezării „în jurul hotarului dintre era veche și era nouă”⁶.

În comparație cu materialele descoperite la Oncești, la Călinești se observă o serie de deosebiri. Este frapantă, în primul rînd, lipsa totală — cel puțin în complexul pe care l-am dezvelit — a decorului cu briu alveolar de pe oale ca și absența ceramicii cenușii și în special a străchinilor cenușii lucrate cu mîna. Apropieri între cele două așezări se pot

⁴ Datorăm această analiză colegei Alexandra Bolomey căreia îi aducem mulțumirile noastre.

⁵ H. Daicovicu, O. Bandula, I. Glodariu, *Cercetările de la Oncești din Maramureș*, în *Studii și cercetări maramureșene*, I, Baia Mare, 1965. Din relatările colegului I. Hincu am luat cunoștință despre o cercetare recentă la Slatina, pe malul de nord al Tisei, într-o așezare dacică, efectuată de P. Birnea. Rezultatele sînt încă inedite.

⁶ *Ibidem*, p. 25.

face după tipul caselor, de suprafață în amîndouă locurile, după prezența ceștii dacice și numai parțial după profilele unora dintre oalele lucrate cu mîna, aceasta deoarece la Oncești nu s-au găsit forme întregi.

Pornind de la deosebirile amintite și ținînd seama de știrile pe care ni le oferă izvoarele scrise, ni se pare că momentul care poate fi luat în considerație pentru o anumită modificare a structurii populației din bazinul superior al Tisei, se plasează către sfîrșitul secolului al II-lea e.n. Avem desigur în vedere informațiile referitoare la costoboci, la expediția pe care aceștia au întreprins-o în anul 170 în provinciile sud-dunărene ale Imperiului și la atacul declanșat de vandali, din inspirația Romei, asupra ținuturilor locuite de costoboci⁷. Evenimentele au constituit episoade din istoria frămîntată a anilor 168—172 și au putut crea condițiile necesare producerii, încă din această vreme sau în deceniile următoare, a unor restructurări demografice la granițele de nord ale Daciei romane.

Materialul numismatic descoperit în regiunea care ne interesează reprezintă al doilea element care trebuie luat în discuție. O recentă încercare de a sistematiza descoperirile de monede romane din nord-vestul României din secolele II—IV, indică pentru teritoriul Maramureșului istoric o circulație relativ intensă și neîntreruptă de-a lungul secolului al II-lea și pînă la începutul secolului al III-lea⁸. Marele tezaur de la Teceu, de lângă Tisa, cu ultimele monede de la Septimius Severus⁹ ar putea pleda pentru producerea în Maramureș, după anul 192, a unor evenimente care să fi determinat îngroparea lui. Tezaurul cu dată de îngropare foarte apropiată — sau poate chiar identică — au apărut și în alte regiuni de la marginea provinciei Dacia¹⁰. Dar nu putem pierde din vedere totuși faptul că materialul numismatic discutat provine din descoperiri întîmplătoare și că circulația monedelor romane în afara granițelor Imperiului manifestă după începutul secolului al III-lea o scădere generală, astfel încît nu credem să existe temeiuri pentru a susține, pe această bază, că Maramureșul a încetat să mai fie locuit, după momentul amintit, de populația de la care ne-au parvenit monedele mai vechi. Dealtfel, chiar dacă s-ar admite această din urmă eventualitate, ar rămîne de neînțeles de ce noii sosiți în bazinul superior al Tisei nu au folosit și ei, la rîndul lor, moneda romană.

De deosebit interes sînt, în ordinea noastră de preocupări, și cele două necropole tumulare de incinerare cercetate în 1948 de M. Smișko în partea apuseană a Maramureșului, pe valea Neagovei (Rika), numită în secolul XIV și Iza Albă, pe teritoriul satului Iza de lângă Hust. În raportul de săpătură din 1952¹¹, M. Smișko a botezat necropolele ca Iza I și Iza II, datîndu-le în secolele al III-lea e.n. respectiv I e.n. și apreciîndu-le ca ilustrînd evoluția locală, pe o durată de cel puțin trei veacuri, a unui aspect unitar de cultură materială și spirituală. Ulterior, în lucrarea sa de sinteză asupra „mormintelor tumulare carpatice” din 1960, autorul corectează datarea propunînd secolele III—IV e.n. pentru Iza I și începutul

⁷ N. Gostar, *Bul. Univ. V. Babeș și Bolyai*, seria științelor sociale, 1, 1956, 1—2, p. 183 și urm.; I. I. Rusu, *Dacia*, N. S., 3, 1959, p. 341 și urm., cu bibliografia problemei.

⁸ Gh. Lazin, *StComSatuMare*, 1968, p. 111 și urm.

⁹ *Ibidem*, p. 113.

¹⁰ D. Protase și T. Bader, în *Tezaurul monetar din județul Satu Mare*, Oradea, 1968, p. 37 și urm.; cf. observațiile de la 49—50.

¹¹ M. I. Smișko, *Dva Karganni mogilniki v okolišiah s. Izi, Zakarpatskoi oblasti*, în *Arheologhichni pamiatki URSR*, III, 1952, p. 315—336.

erei noastre pentru necropola Iza II¹². Este regretabil că în lipsa publicării — cu excepția unui singur vas — a materialelor din necropola Iza II, distanța de circa 3 secole pe care o propune M. Smiško între cele două necropole, este lipsită de argumentarea necesară.

În ceea ce privește comparațiile care se pot face între materialele de la Călinești și cele descoperite în hotarul satului Iza, concluziile sînt limitate de caracterul diferit al obiectivelor; așezare în primul loc, necropole în cel de-al doilea. Din această cauză putem observa cel mult că profilele unora dintre oalele lucrate cu mîna descoperite la Călinești își găsesc analogii în inventarul mormintelor de la Iza¹³, dar aceste oale nu sînt, la Iza, elemente de seamă pentru caracteristicile complexului de acolo, deoarece se găsesc atît în așezările culturii Lipița a cărei încercare de definire a făcut-o același M. Smiško încă din 1932¹⁴, cît și în complexele dacice din interiorul arcului carpatic¹⁵. De asemenea, dacă forme asemănătoare cu vasele mari de provizii descoperite la Călinești au apărut în așezări pe care M. Smiško le socotește corespunzătoare „cimitirelor tumulare carpatice”¹⁶, aceleași chiupuri își găsesc analogii perfecte și în așezările din interiorul provinciei, din epoca anterioară și mai ales din aceea imediat ulterioară părăsirii acesteia de către romani¹⁷.

În ultimă instanță, relațiile dintre așezarea de la Călinești pe de o parte și necropolele de la Iza și celelalte necropole tumulare de incinerare de pe versantul nordic al Carpaților — în măsura în care se va confirma că ele reprezintă toate un aspect cultural distinct și caracteristic¹⁸ — pe de altă parte, sînt condiționate de descoperirea cimitirului așezării de la Călinești și de eventualitatea ca și acesta să fie tot o necropolă tumulară de incinerare. Precizăm că pînă în prezent cercetările de suprafață întreprinse în împrejurimile așezării de la Călinești nu au dus la identificarea unui asemenea complex.

În sfîrșit, datorită contemporaneității și relativei apropieri geografice, o comparație între materialele de la Călinești și cele descoperite în marele complex din secolele II—IV de la Medieșul Aurit¹⁹ se impune de la sine. Vorbim de vecinătate relativă deoarece, deși cele două localități se află la numai 60 km distanță în linie dreaptă, condițiile lor geografice sînt fundamental diferite. Spre deosebire de așezarea de la Călinești protejată de munții care înconjoară Maramureșul și retrasă pe o vale secun-

¹² Idem, *Karpatski kurgany perșoi polovini I tysiačiolittia našoi ery*, Kiev, 1960, p. 52.

¹³ *Ibidem*, pl. 17/1, pl. 18/1, 6; pl. 19/1, 3. Lipsesc în schimb la Iza oalele lucrate cu mîna avînd fundul tras în afară, cf., în acest articol fig. 11.

¹⁴ M. Smiško, *Kultury wczesnego okresu opoki cesarstwa rzymskiego w Malopolsce wschodniej*, extras din *Archiwum towarzystwa naukowego we Lwowie*, II, IX, 2, Lwow, 1932, p. 143, pl. 11/1, 8, 10.

¹⁵ I. H. Crișan, *Ceramica daco-gețică. Cu specială privire la Transilvania*, București, 1969, p. 161 și urm.

¹⁶ M. Smiško, *Karpatski kurgani*, pl. 21/5, 8.

¹⁷ I. H. Crișan, *op. cit.*, p. 184; I. Berciu, *Apulum*, 5, 1964, cu bibliografia; cf. și S. Dumitrușcu, *Institutul Pedagogic Oradea, Lucrări științifice*, 2, 1968, pl. 4/3 și pl. 5/1, 3.

¹⁸ În legătură cu necropolele tumulare de incinerare de pe teritoriul provinciei Dacia, a căror înrudire cu „mormintele tumulare carpatice” (M. Smiško, *Karpatski kurgani*, p. 129 și urm.) ni se pare foarte puțin probabilă, cf. observațiile lui D. Protasc, *Riturile funerare la daci și daco-romani*, București, 1971, p. 111—114.

¹⁹ S. Dumitrușcu, T. Bader, *Așezarea dacilor liberi de la Medieșul Aurit*, Satu Mare, 1967.

dară, aceea de la Medieșul Aurit se află pe valea Someșului, într-o regiune deschisă și intens circulată la începuturile epocii migrațiilor.

Dincolo de această deosebire, comparațiile sînt și de această dată limitate de împrejurarea că la Medieșul Aurit nu a fost încă cercetată și publicată așezarea propriu-zisă ci numai un grup de cuptoare și o parte a necropolei plane de incinerare²⁰. Prin urmare, pentru a da un singur exemplu, procentul, din totalul ceramicii, a celei lucrate la roată, foarte mare la Medieșul Aurit și destul de mic la Călinești, nu poate fi semnificativ deoarece la Medieș aceste materiale au fost descoperite în cea mai mare parte pe locul de lucru al unor olari specializați. Reținem în schimb prezența cestii dacice în amîndouă așezările, faptul că pietre de rîșniță de tipul celor descoperite la Călinești se reintilnesc la Medieșul Aurit²¹ și mai ales că întreaga ceramică, lucrată la roată, de la Călinești își găsește analogii în centrul de olari de la Medieșul Aurit. Observația noastră privește atît chiupurile mari de provizii cît și vasele mici cenușii sau cele acoperite cu slip negru lustruit²². Putem așadar considera centrul de olari de la Medieșul Aurit, pe care autorii descoperirii îl atribuie dacilor liberi din nord-vestul României, ca fiind unul, dacă nu principalul, dintre locurile de aprovizionare cu ceramică de factură superioară a comunității de la Călinești. Sau, altfel spus, că așezarea de la Călinești și altele ca ea, care au ființat în această epocă pe teritoriul Maramureșului istoric, gravitau înspre centrele importante dacice aflate la granița de nord-vest a provinciei romane.



Așa cum s-a subliniat, cercetările de la Călinești din anul 1971 nu depășesc limitele unui sondaj de informare iar rezultatele sînt departe de a permite formularea unor încheieri cuprinzătoare. Dealtfel nici descoperirile apropiate, în timp și spațiu, la care ne-am referit, nu reprezintă încă cercetări complete, în sensul cunoașterii multilaterale a unor colectivități, cu așezările și cimitirele lor, cu datele de început și de sfîrșit ale viețuirii lor într-un loc anumit. Doar asemenea cercetări, repetate la cîteva obiective contemporane din cuprinsul unei regiuni geografice delimitate, ar putea permite pentru epoca migrațiilor atribuire etnice certe și reconstituirea cadrului istoric de la un moment dat din cuprinsul regiunii respective.

Ținînd seama de aceste realități și cu rezervele determinate de caracterul cercetării noastre, credem a putea totuși face cîteva precizări.

Așezarea de la Călinești se datează în principal în secolul al III-lea e.n., cu posibilitatea ca ea să-și aibă începuturile într-o epocă puțin anterioară — sfîrșitul secolului al II-lea — și ca viețuirea de aici să fi continuat și pe o anumită durată a secolului al IV-lea.

Fondul etnic principal al colectivității de la Călinești l-au reprezentat dacii liberi. Acest fond era afectat, în epoca la care ne referim, de influențe noi și probabil de anumite restructurări demografice determinate de înce-

²⁰ În afara mormintelor publicate am avut prilejul de a vedea, prin bunăvoința colegului T. Bader, și o parte a inventarului celorlalte morminte descoperite, încă inedite, fapt pentru care îi mulțumim și aici.

²¹ S. Dumitrașcu, T. Bader, *op. cit.*, pl. 22; compară cu fig. 6 din lucrarea noastră.

²² *Ibidem*, p. 33—35, pl. 4 și urm.

puturile epocii migrațiilor. Importanța și caracterul sau originea noilor componente vor putea fi stabilite numai prin extinderea cercetării din așezare și mai ales prin cunoașterea cimitirului ei.

În sfârșit, așezarea de la Călinești reprezintă primul obiectiv de la începutul epocii migrațiilor cunoscut în sudul Maramureșului. Ea constituie un punct de plecare pentru reconstituirea condițiilor locale de la care a pornit aici, în această vreme, lungă și încă practic necunoscuta evoluție istorică la capătul căreia întîlnim, în izvoarele scrise, obștile românești maramureșene.

RECHERCHES ARCHÉOLOGIQUES À CĂLINEȘTI-MARAMUREȘ

RÉSUMÉ

L'agglomération de Călinești-Rogoaze est située dans une vallée latérale, traversée par un affluent de la rivière Cosău (fig. 1), qui se dirige vers le nord. Déjà en 1390, à l'occasion d'un bornage¹, l'endroit était désigné comme marécageux. Le sondage effectué en 1971 a eu, entre autres, pour résultat la mise au jour des vestiges d'une habitation en surface. L'âtre était de type ouvert, entouré de pierres. Plusieurs fosses, creusées soit dans le plancher enduit de glaise de la maison, soit à l'extérieur dans son proche voisinage ont livré des matériaux archéologiques. Au moins deux de ces fosses étaient destinées à receler des jarres à provisions.

Les matériaux mis au jour, qui guident l'attribution chronologique du complexe, consistent en cinq meules, des pierres à aiguiser, des fragments de pièces de fer oxydées, des ossements (d'ovidés) et des restes céramiques. Ces derniers comportent trois ou quatre grandes jarres à provision confectionnées au tour, une poterie grise ou noir de qualité supérieure confectionnée, elle aussi, au tour, ainsi que des vases modelés à la main, parmi lesquels une « tasse dacique ».

Au point de vue chronologique, l'agglomération à laquelle le complexe mis au jour se rattache est datée des II^e—IV^e siècles de n.è. Pour le territoire du Maramureș, il y a une agglomération dace à Oncești, à une distance d'environ 10 km de Călinești; elle est datée de la période constituant la charnière entre l'âge ancien et l'âge nouveau⁶. Cette agglomération a livré des matériaux daciques « classiques ». Par rapport à ceux-ci, l'agglomération de Călinești atteste l'influence de la culture romaine provinciale, tout en reflétant en même temps les premières modifications intervenues dans la structure de la population habitant le bassin supérieur de la Tissa à l'aube de la période des migrations.

On procède à la discussion des découvertes monétaires de cette époque faites au Maramureș⁸⁻¹⁰, ainsi que des deux nécropoles tumulaires fouillées à Iza, dans le nord-ouest du Maramureș¹¹⁻¹². Mais les éventuels rapprochements et conclusions historiques sont conditionnés par la découverte de la nécropole desservant l'agglomération de Călinești. On constate les analogies avec la céramique trouvée dans l'agglomération des II^e—IV^e siècles de Medieșul Aurit dans le voisinage du Maramureș¹⁹⁻²².

Pour conclure, les auteurs estiment que le principal fonds de la population de Călinești, come des autres agglomérations contemporaines du Maramureș, était constitué aux II^e—IV^e siècles par les Daces. Mais ce fonds commença par être affecté à la suite des événements historiques de l'époque (les rapports des Costoboces et des Vandales). Le caractère limité de la fouille interdit des conclusions plus amples.

EXPLICATION DES FIGURES

- Fig. 1. Călinești. «Valea Rogoazelor».
- Fig. 2. «Valea Rogoazelor». Plan général avec l'indication de l'emplacement du sondage (X).
- Fig. 3. Vestige de l'habitation en surface.
- Fig. 4. Plan de l'habitation en surface.
- Fig. 5. Jarre à provisions brisée dans l'âtre.
- Fig. 6. Meules.
- Fig. 7. Polisseurs de pierre.
- Fig. 8. Jarre à provisions modelée au tour, quelques fonds et profils de rebord provenant d'une poterie confectionnée à la main.
- Fig. 9. Fragments d'une jarre à provisions confectionnée au tour, tasse et fusaïole confectionnées à la main.
- Fig. 10. 1, 6—7 céramique confectionnée à la main; 2—5 au tour.
- Fig. 11. Fonds de vases confectionnés à la main.
- Fig. 12. Fragment d'un pot décoré de piqûres et quelques profils de rebord provenant de plusieurs pots et bols confectionnés à la main.

CUPTOARE DE ARS CERAMICĂ DIN EPOCA LATÈNE DE LA ANDRID (JUD. SATU MARE)

DE

IOAN NÉMETI

În hotarul comunei Andrid la un punct situat pe malul pîriului Er, localnicii au descoperit întîmplător în toamna anului 1970, un cuptor de ars ceramică¹. În urma unui mic sondaj de verificare am reușit să salvăm în bună parte descoperirea. Cu acest prilej a mai fost surprins încă un cuptor, precum și alte complexe arheologice.

Cuptorul nr. 1 (fig. 1/1 a — b, 3), parțial deranjat, a apărut la 0,20 m sub stratul vegetal, care conținea sporadic fragmente ceramice din epoca bronzului și din epoca Latène, amestecate în urma repetatelor lucrări agricole. Din cuptor se păstrează aproximativ jumătate; el este compus din : focar, grătar și camera de ardere a vaselor.

a. Focarul era săpat în pămîntul viu și separat în două compartimente printr-un perete median realizat din pămînt crușat, gros de 0,15 m și înalt de 0,30 m. Focarul era de formă circulară, cu diam. max. = 1,20 m iar gura cuptorului avea o lung. = 0,70 m și \hat{I} = 0,25 m. Gura cuptorului este la fel împărțită în două cavități prin prelungirea peretelui median. Vatra cuptorului se afla la 1,30 m.

b. Platforma de susținere a vaselor (grătarul), groasă de 0,12 m, avea o formă circulară, cu diam. max. = 1,30 m. A fost realizată din lut amestecat cu pleavă, așezat inițial pe un suport de nuiele. Patul de nuiele susținea lutul moale, prin care s-au lăsat circa 28 de găuri mici, așezate circular în două rînduri.

c. Camera de ardere a vaselor, în formă de calotă tronconică, a fost săpată în lut. Din ea s-a păstrat o porțiune înaltă de 0,32 m, avînd în partea superioară diam. max. = 0,80 m.

Cuptorul nr. 2 (fig. 1/2 a — b) este de același tip și cu o arhitectură similară primului cuptor, avînd însă dimensiuni mai reduse. Focarul avea o formă circulară, cu diam. max. = 0,95 m. Peretele median este gros de 0,14 m și înalt de 0,25 m. Gura cuptorului este împărțită în două cavități prin prelungirea peretelui median și are o lungime de 0,80 m. Platforma de susținere a vaselor are diam. max. de 0,96 m. Grătarul este perforat de 22 găuri mici așezate circular în două rînduri. Camera de ardere a vaselor era parțial distrusă; din ea se păstrează o porțiune înaltă de 0,38 m, avînd diam. max. în partea superioară de 0,35 m. Vatra cuptorului se afla la —1,30 m.

Cele două cuptoare se aflau la 55 cm distanță și erau alimentate de o singură groapă. Aceasta avea —1,50 m și se păstra doar parțial. În ea s-au aflat mai multe fragmente ceramice lucrate la roată.

¹ Mulțumim prof. I. Cearnău (Andrid) care a înștiințat Muzeul orășenesc Carei.

Cuptoarele au fost construite în felul următor: pe locul ales și pregătit anterior s-a marcat conturul cuptorului, apoi s-a săpat o groapă ușor tronconică, iar la adâncimea potrivită pentru focar, în mijloc a fost

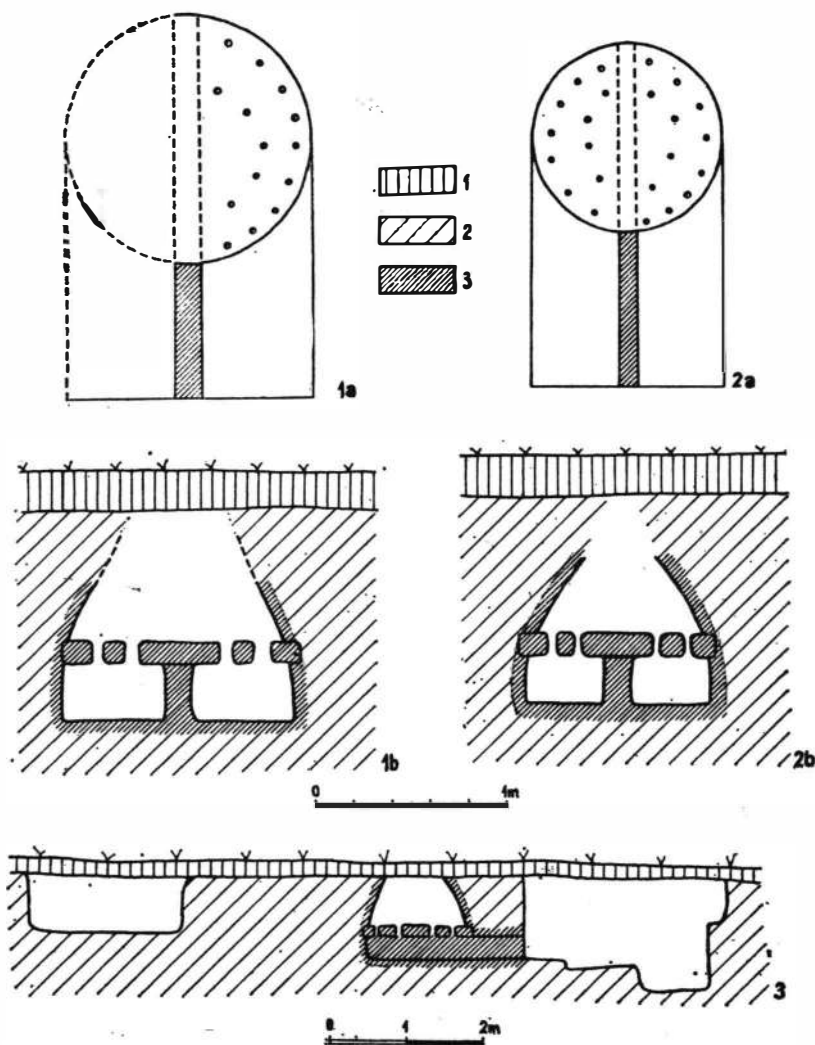


Fig. 1. Andrid. 1 a b cuptorul nr. 1; 2 a b cuptorul nr. 2; 3 profilul secțiunii nr. 1.

lăsat un perete median, menajat din pământ cruțat. În același timp, la o distanță stabilită a fost săpată și groapa de servire a cuptorului, puțin mai adâncă decît vatra cuptorului. Din groapă, spre camera de ardere, au fost scobite cele două canale de foc astfel, încît peretele median se prelungea și prin gura cuptorului. Grătarul se sprijinea pe peretele median și pe parapetul circular, realizat prin scobirea laterală a pereților la nivelul grătarului. Focul era aprins în cele două canale, de unde aerul cald pă-

trundea în camera de ardere a vaselor prin găurile grătarului. Cuptoarele de la Andrid au canale de foc lungi, construite în scopul de a nu permite arderea focului direct sub grătar. Camera de ardere a vaselor se înalța probabil inițial pînă la nivelul solului antic, fără să se ridice deasupra acestuia.

Cuptoarele de ars ceramică descoperite la Andrid se încadrează în tipul cuptoarelor cu perete median. Asemenea cuptoare se cunosc în epoca Latène, în special din mediul celtic. Analogii apropiate întîlnim la: Bratislava, Bieskau, Velké Opatovice², Zemplin³, Budapesta-Tabán⁴, Staré Hradisko⁵, Podleze, Wiciaze⁶, Békásmegyer⁷ și Gomolova⁸. Cuptoare de ars ceramică cu arhitectură similară, în țara noastră se mai cunosc în mediul carpic (cultura Virteșcoiu — Poienesti⁹) apoi în cadrul descoperirilor aparținînd culturii Sîntana de Mureș—Cerneahov¹⁰ și în mediul dacilor liberi, la Medieșu Aurit¹¹.

Fragmentele ceramice aflate în groapa de deservire cit și în cup-toare, sînt de factură celtică și lucrute exclusiv la roată. Se remarcă tipuri de vase mari or străchini și castroane, adică forme de vase bine cunoscute în descoperirile Latène din zona Careiului (fig. 2/1—4; 3/1—4).

Din împrejurimile comunei Andrid, descoperiri datate în Latène se mai cunosc la Dindești¹² (necropolă și așezarea celtică), Sălacea și Otomani¹³. Tot în această epocă se poate încadra și tezaurul monetar dacoceltic descoperit întîmplător în hotarul comunei Andrid¹⁴. Cuptoarele descoperite la Andrid se încadrează în mod organic în aceste descoperiri, care se leagă de prezența celților în Valea Erului.

Pe baza analogiilor amintite din lumea celtică și a fragmentelor ceramice, cele două cuptoare aparțin celților și datează din Latèneul mijlociu, probabil din secolele III—II î.e.n.

Problema cuptoarelor de ars ceramică din epoca Latène în România a fost puțin studiată pînă în prezent. I.H. Crișan în lucrarea sa cu privire la ceramica dacică spune: „deocamdată, nu cunoaștem nici un cuptor de ars oale aparținînd fazei a II-a”¹⁵. Cercetătorul clujean presupunea pe baza unei analogii etnografice contemporane, că arderea ceramicii în această perioadă (faza a II-a) se făcea în gropi simple săpate în pămînt¹⁶.

² Filip I., *Keltové ve Strédni Evrope*, Praga, 1956, fig. 1—4.

³ Benadik Blazej, *Die Siedlung von Zemplin aus der Wende der Zeitrechnung*, Nitra, 1966, pl. 7.

⁴ Bónis E., *Die Spätkeltische Siedlung Gellérthegey — Tabány in Budapest*, Budapesta, 1969, p. 211—212, pl. 3/1—2.

⁵ Meduna J., *Kelstkevo oppida Stareno Hradisko v roce 1966*, Brno, 1967, p. 36—38, pl. 41/1.

⁶ Woźniak Z., *Osadnictwo celtyckie w Polsce*, Wrocław, 1970, fig. 13 a—b.

⁷ Hunyady I., *Kelták a Kerpátmedencében*, DissPann, 2, 1942, pl. 102.

⁸ Veselinović P. L., *Rad Vovvodinskih Muzeja*, 6, 1957, pl. 2 a, fig. 6.

⁹ Bichir Gh., *SCIV*, 17, 1966, 3, p. 503.

¹⁰ *Ibidem*, p. 505.

¹¹ Dumitrașcu S., Bader T., *Așezarea dacilor liberi de la Medieșu Aurit*, I, 1967, fig. 6—9.

¹² Zirra Vl., *StComSatuMare*, 2, 1972, p. 151—192.

¹³ Roska M., *Közlemények Cluj*, 4, 1944, fig. 44.

¹⁴ Bader T., în *Tezauru monetare din județul Satu Mare*, 1968, p. 131.

¹⁵ Crișan I. H., *Ceramica dacico-getică, cu specială privire la Transilvania*, București, 1969, p. 105.

¹⁶ Crișan I. H., *Apulum*, 6, 1967, p. 117.

Recent la Deva¹⁷ a fost descoperit un cuptor în formă circulară, compus dintr-o cameră de foc, un grătar, peretele median și camera de ardere a vaselor. Cuptorul de la Deva a fost descoperit într-un mediu dacic și pe




Fig. 2. Andrid. 1—4 fragmente ceramice celtice; 5—6 strachină din epoca bronzului.

baza fragmentelor ceramice găsite se datează în perioada de dinaintea cuceririi romane¹⁸.

Majoritatea fragmentelor ceramice descoperite în cuptoarele de la Andrid au o culoare cenușie închisă, dar nu lipsesc nici fragmente ceramice

¹⁷ Floca O., *Sargetia*, 6, 1969, fig. 13.

¹⁸ Floca O., Ferenczi St., Mărghitan L., *Micia. Grupul de cuptoare romane pentru ars ceramică*, Deva, 1970, p. 75.

de culoare cărămizie sau portocalie. Obținerea ceramicii cenușii sau negre s-a realizat prin astuparea cuptorului atît la gura de foc cît și la gura camerei de ardere, după ce vasele trecuseră în prealabil printr-o ardere oxidantă. Cuptoarele de la Andrid deși au dimensiuni reduse sînt de tipul „cu reverberație” și permiteau meșterilor olari să-și ardă vasele atît oxidant cît și reducător.

Numărul mare de vase descoperite în necropolele celtice din zona Careiului (Ciumești, Sanislău, Pișcolț, Dindești) și cantitatea deosebit

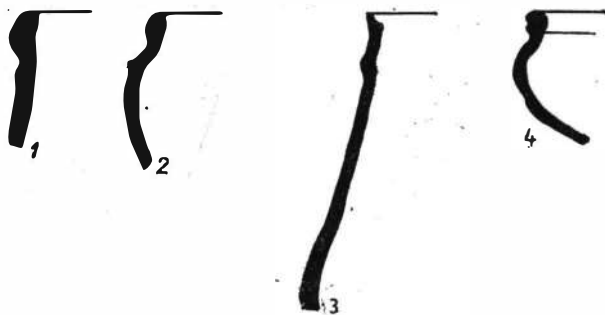


Fig. 3. Andrid. 1—4 profile de vase celtice.

de mare a fragmentelor ceramice provenite din așezările de la Ciumești, Berea, Carei și Dindești indică o activitate intensă a meșterilor olari din această zonă. Calitatea superioară a olăriei descoperite nu putea fi obținută în cuptoare simple, rudimentare. Prezența cuptoarelor de ars ceramică în această zonă geografică pledează pentru existența unor ateliere locale de olărit, care aveau posibilitatea să producă vase de bună calitate.

Descoperirea celor două cuptoare de ars ceramică de la Andrid ne oferă date noi privitor la cultura Latène din nord-vestul Transilvaniei.



Cu ocazia sondajului efectuat pentru dezvelirea celor două cuptoare s-a observat și o slabă depunere din epoca bronzului precum și o groapă de formă ovală cu diam. max. = 1,20 m și la -0,90 m; ea conținea fragmente ceramice, oase de animale și cenușă. Dintre fragmentele ceramice s-a putut recupera o strachină adîncă, lucrată dintr-o pastă fină, acoperită cu un slip lucios, de culoare portocalie (fig. 2/5—6). Buza evazată a vasului este ornamentată cu patru proeminențe așezate simetric, iar restul corpului este decorat cu triunghiuri incizate și hașurate. Asemenea vase se cunosc în așezările de la Otomani¹⁹, Săcuieni²⁰, Pișcolț — Nisi-

¹⁹ Ordentlich I., *loc. cit.*

²⁰ Informații de la Z. Nánási (Muzeul din Săcuieni).

părie²¹ și în Ungaria la Budapesta²². Celelalte fragmente ceramice provin din vasele de tip borcan, oale și cești, forme bine cunoscute în faza finală a culturii Otomani.

Ceramica găsită la Andrid atît ca formă cît și din punctul de vedere al motivelor de decor se apropie de descoperirile cunoscute din cultura „mormintelor tumulare”. Se pare, că această așezare se leagă de pătrunderea elementelor culturii „mormintelor tumulare” în aria culturii Otomani, fapt constatat și în faza finală a așezării de la Tiream încadrată în cultura Otomani III²³ și datată la sfîrșitul epocii bronzului.

FOURS DE POTIERS DE L'ÉPOQUE LATÈNE D'ANDRID (DÉP. DE SATU MARE)

RÉSUMÉ

L'auteur étudie deux fours de potiers découverts à Andrid. Les fours d'Andrid, entrent dans le type des fours ayant le foyer séparé en deux compartiments par une paroi médiane (fig. 1/a—b; 2 a—b) aménagée en terre vierge. Les types à paroi médiane sont très fréquents dans la civilisation celtique : Bratislava, Zemplin, Staré Hradisko, Velké Opatovice, Bieskau, Podleze, Wyciaze, Budapest-Tabány, Békásmegyér, Gomolova.

En conclusion on souligne l'importance accordée aux fours découverts à Andrid, pour connaître la civilisation celtique sur le territoire du nord-ouest de la Roumanie.

EXPLICATION DES FIGURES

Fig. 1. Andrid 1 a b le four n° 1; 2 a b le four n° 2; 3 profil de la section I.

Fig. 2. Andrid. 1—4 fragments céramiques celtiques; 5—6 écuelle de l'époque de bronze.

Fig. 3. Andrid. 1—4 profils des vases celtiques.

²¹ Materiale inedite în Muzeul orașenesc Carei.

²² Schreider R., ArchErt, 1, 1971, p. 45—49, fig. 3/1a.

²³ Némethi I., StComSatuMare, 1, 1969, p. 69, pl. XVIII.

NOTE EPIGRAFICE (XIV)

INSCRIȚII DIN ULPİA TRAIANA SARMIZEGETUSA*

DE

I. I. RUSSU

Din abundantul material epigrafic al capitalei — metropolă a Daciei romane (vechea Grădiștea Hațegului, azi cu numele oficial Sarmizegetusa, jud. Hunedoara, plasată pe „locul doi” după Apulum — Alba Iulia în ce privește cantitatea inscripțiilor provinciei carpatice), vor fi examinate în paginile de față cinci piese (toate în Muzeul arheologic din Sarmizegetusa; patru fragmentare) publicate ori semnalate mai demult, dar neutilizate integral și tocmai corect în măsura accesibilă de bibliografia de până acum; ele permit și necesită unele îmbunătățiri de lectură. Se adaugă la sfârșit o șampilă tegulară cu semnificație mult controversată. Nu sînt materiale „inedite”, ci — ca de obicei în „Notele epigrafice” — unele repetări în reluare cu rectificări necesare și posibile de amănunte și de conținut. Majoritatea pieselor reluate se referă direct sau indirect la activitatea c o n s t r u c t i v ă, la edificiile publice, care erau foarte numeroase și importante, cum rezultă atît din atestările epigrafice, cît și din impozantele vestigii arhitectonice și arheologice la Ulpia Traiana Dacica — Sarmizegetusa¹.

1.—Dacia, 1, 1924, p. 246, fig. 12 și p. 248 (C. Daicoviciu), placă de marmură, fragment din marginea dreaptă cu rest din chenar; prezintă importanță deosebită din punct de vedere arhitectonic și urbanistic, valoare ce se amplifică (cu toate că deocamdată nu poate fi refăcut textul integral) prin „regăsirea” unui alt fragment (din două bucăți) al aceleiași piese aducînd alte elemente esențiale pentru structura textului. Partea cunoscută de o jumătate de veac și denumită de noi *b* (marginea dreaptă) a fost prezentată ca „fragment d'une plaque en marbre avec inscription; seul le côté droit nous a été conservé, et on y distingue un double cadre; longueur 29, hauteur 18, épaisseur 4 cm; hauteur des lettres 35 mm. Trouvé à *d*, sous une motte de terre”:

. RIV

[TECT] ORIO > ET > PIC[TVRA]

[SIGI]LLIS > ET > LINTEIS

. . . E > LABRA > AE[NEA]

* *Note epigrafice*, seria XIII în ActaMN, 7, 1970, p. 517—528; seria XII în StCl, 12, 1970, p. 161—170, unde se indică locul și data apariției seriilor anterioare (I—XI).

¹ Bibliografia principală despre Ulpia Traiana Sarmizegetusa se află consemnată în *Tabula Imperii Romani*, L 34, Budapesta, 1968, p. 115.

text la care directorul revistei bucureștene aducea întregirea în rîndul ultim [*can*]delabra². Semnificația textului fragmentar era scoasă în relief pe bună dreptate de către autorul raportului de săpături „l'inscription No 6 — prouve largement que la beauté de l'ornementation égalait les dimensions de la bâtisse. Les restes — assez rares, il est vrai — d'enduit coloré, trouvés dans les décombres, ainsi que le très grand nombre de sculptures — malheureusement toutes brisées — découvertes pendant le déblayement des murs, confirment cette assertion”³.

În același depozit epigrafic al Muzeului arheologic din Sarmizegetusa există de mai multă vreme (posibil de vreo 4 — 5 decenii) un fragment din două bucăți ce se racordează deplin, asemănător cu fragmentul *b* și provenit desigur din același mediu arheologic, adică din ruinele palatului augustalilor, *aedes augustalium*, eventual chiar în aceeași săpătură sistematică (?); este o parte din marginea stîngă, colțul inferior din placa de construcție, avînd o porțiune de chenar la stînga și ceva mai mult de o treime din ultimele patru rînduri de text, iar din cel precedent se vede începutul unui A. Dimensiunile descrescînde ale literelor în rînduri indică limpede corespondența dintre cele două fragmente, avînd același stil de scriere; dar racordarea lor și întregirea textului în r. 3 de jos începînd în fragmentul *a* („inedit”, din două bucățele) prin literele sc — urmate de A sau I, prezintă dificultăți în privința acestui vocabul terminat în -ILLIS (-ELLIS ablativ plural al declinării I sau II) ce nu poate fi nicidecum „sigillis” preconizat de către editorul fragmentului *b* (Dacia, 1, p. 246), în care r. 1 (vizibile numai „tălpile” literelor) citite ca „RIV” este de fapt — RM din cuvîntul SARM numele dacic al orașului precedat de epitetul abreviat DAC (Colonia Ulpia Traiana Augusta Dacica Sarmizegetusa). Racordarea celor două fragmente (la stînga *a* „inedit”, la dreapta *b* publicat în Dacia, 1, p. 246, cu lectură și întregiri parțial corecte) poate fi redată grafic în reconstituire (fig. 1), admițînd însă caracterul cu totul ipotetic al cuvîntului din care începutul se află pe fragmentul *a*, iar sfîrșitul -ILLIS în *b*; deci eventual SC[amn]ILLIS dar nu „sigillis”. Avem astfel următoarea frază epigrafică în care subiectul (autorul lucrării) era menționat la început (lacună cu numele propriu și funcția lui în „colonia Dacica Sarmizegetusa”), un predicat păstrat pe fragmentul *a* (*exornavit*; al doilea verb cerut de ultimul *item* a dispărut în lacuna din ultimul rînd lipsă al fragmentului *b*):

.....
 A [..... DA]C (icae) SARM(izegetusae)
 AED [em] OPE[re.tect]ORIO·ET·PIC-
 TVRIS·ITEM·SC[amn?]LLIS·ET·LINTEIS
 EXORNAVIT·IT [em can]DELABRA·AE
 REA·DVO·COLLEG [io·donavit?].

Predicatul la persoana III singular a perfectului simplu *exornavit* arată că lucrarea de construcție a fost făcută (organizată, finanțată) de

² „Il faut lire à la 4-e l. [*can*]delabra, le D étant parfaitement visible dans la photographie”, V. P(ărvan), Dacia, 1, p. 248, nota 2.

³ Cf. D. Tudor, Latomus, 23, 1964, p. 295. Bine a relevat apoi în acest fragment (Dacia, 1, p. 246) elementele privind „ornamentarea interiorului clădirii cu stucatură, pictură, figurine și reliefuri, cu draperii și candelabre de aramă”, M. Macrea, *Viața în Dacia romană*, București, 1969, p. 408.

vreun personaj prestigios și bogat, poate un magistrat mai înstărit în capitala Daciei romane, cu nume și funcție ce vor putea fi stabilite eventual numai prin regăsirea celui de-al treilea fragment al plăcii cu primele două-trei rinduri din care „hazardul arheologic” a păstrat în fragmentul *b* numai resturi din numele complex al metropolei daco-romane. Chiar înainte de foarte problematica recuperare a celei de-a treia bucăți din les-

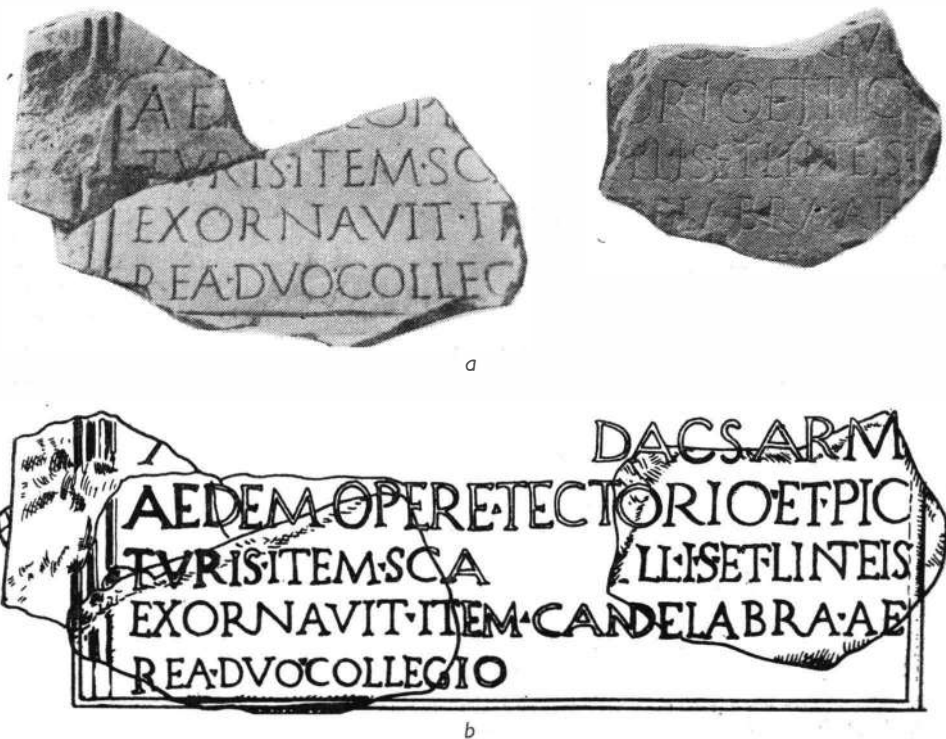


Fig. 1.—Ulpiia Traiana — Sarmizegetusa. Placă de marmură (două fragmente) de pe o construcție publică (aedes augustalium).

pedea de clădire, aceasta merită mai multă atenție (cu textul amplificat prin aportul substanțial adus de fragmentul „inedit”) în legătură cu stadiul avansat al construcțiilor și a ornamentării lor luxoase, în cadrul dezvoltării urbanisticii și meșteșugurilor în Ulpiia Traiana Dacica Sarmizegetusa⁴.

2. — *Dacia*, 1, 1924, p. 250, fig. 14 (foto, C. Daicoviciu = *Ann Ép*, 1927, 56), placă de piatră calcaroasă, fragment 68 × 46 × 10 cm,

⁴ Cf. inscripțiile cunoscute și adesea citate, tot din Ulpiia Traiana, cu conținut apropiat, dar ceva mai laconice: CIL, III, 1516 „picturam porticus” și 7960 „picturam porticus”. Din Lambesis în Africa, „aedem vetustate dilapsam---ampliat et restituit et candelabra d(e)d(it) idemq(ue) d(e)d(icavit)”, L. Leschi, *Études d'épigraphie Africaine*, 1957, p. 173 etc.

litere înalte de 42 mm, cu lectura

· · · · · M · · · ·

· · · · · P · · · ·

[PA]LMYR >

[I]ABRAEN(us) > FL(orus?) > M

BASSI(us) > MARINV(s)

[MAX]IMVS GORA > LV

(cius) MAXIMVS BARS(emon) S[A

CE]RDOT(es) > TEMPLUM

EX SVO > FECER(unt) >

(o transcriere cu întregiri care lasă cam mult de dorit). Reexaminarea fragmentului impune câteva rectificări în vreo cinci puncte: în r. 1 se păstrează numai două litere fragmentare ON (nu „M”), în r. 2 trei PII precedate de o lacună adincită probabil urmă de martelare a textului, un nume propriu (de împărat?); dacă acest PII este genitivul lui *Pius*, iar -ON- să fie rest din numele *Anton*[in-(?)], eventual ar fi vreo formulă-șablon ca „pro salute imperatoris) caes(aris) M(arci) Aur(eli) Antonini...” care să fie Antoninus — Caracalla. Reconstituirea grafică după fotografie (fig. 2) adoptă unele modificări de lectură, r. 4 în loc de „Iabraen-” e preferabil *Abraen-* (cf. semit *Abraem-*, *Abraam*)⁵; *Fl(avius)*



Fig. 2. — Ulpiya Traiana. Placă din piatră calcaroasă, de la un templu palmyrenian.

ca nume gentilicium (nu „Florus”), urmat de un cognomen *M[aximus, -arinus?]*; r. 5 *Cassi(us)*, nu „Bassi(us)”, *Marinu[s]*. În r. penultim, după *TEMPLVM* mai putea să fie o formulă ca „a solo”, pentru simetria

⁵ H. Wuthnow, *Die semitischen Menschennamen in griechischen Inschriften und Papyri des vorderen Orients*, Leipzig, 1930, p. 10—11.

rîndurilor. Este piatra „de fundație” pe care o grupă de preoți (sacerdotes) Palmyreni cu nomenclatură „mixtă” syriană (*Abraen-, Barsem-, Gora*) și romană (*Cassius, Flavius, Marinus, Maximus*) o puneau pe fațada templului vreunei zeități a lor „naționale” syro-palmyrene (posibil Iupiter Dolichenus; Dacia, 1, p. 251), foarte probabil în cinstea împăratului, pentru sănătatea lui.

3.—ArchErt, 32, 1912, p. 53 (B. Jánó), bloc votiv din peretele vreunei clădiri a cărei natură poate fi determinată cel puțin ipotetic în textul reconstituit grafic; fragmentul (colțul superior din dreapta, fracturat în diagonală) înalt de 52, lat sus 53, grosime 20 cm, litere înalte între 55 și 50 mm; lectura lui Jánó :

LIBERO PATRI
ET LIBERAE SAC
/// GRAECINVS
///// ONVS
////////// H //
////////// RVM

.

Textul este reprodus și de G. Finály, AA, 1912, 531 (citind în r. 4... ANVS, în loc de -ONVS); apoi în AnnÉp, 1913, 52; C. Daicoviciu, Dacia, 1, 1924, p. 252, fig. 15 (foto). În starea actuală de conservare, se mai pot face mici rectificări cu întregiri : r. 2 SACR (cu R mai mic în interiorul lui C), r. 3 înainte de GRAECIN (u)S se vede capătul de sus al unei haste piezișe din V, deci eventual numele FLAV(ius) ca gentiliciu al lui *Graecin(u)s*; r. 4 înainte de -ONVS rest de P sau R, prin urmare *pat}ronus*; r. 5 în literele -CHII (ce nu par dă fie genitivul unui apelativ de decl. II) presupunem eroare de incizare „H” în loc de simplul II, întrucât C este restul din DEC (uriae), iar după el ar fi urmat cifra „4” scrisă cu patru haste IIII; r. 6-RVM bine văzut de Jánó este sfârșitul genitivului plural *fab}rum*⁶; r. 7 rest din M eventual terminația apelativului *templum*, după care vreo formulă ca „pecunia sua”, „ex suo”, „a solo restituit--” (fig. 3).

4.—Dacia, 3—4, 1932, p. 546, nr. 4 (C. Daicoviciu) altar votiv (onorific) de marmură, fragment din care a rămas numai partea superioară cu capitelul și resturi din primele două rînduri ale textului, prezentat astfel de editor „fragment appartenant à une inscription dont le caractère n'est pas connu, découvert en face de la citerne. On conserve seulement la partie supérieure de la pierre qui est joliment profilée. Le matériel : du marbre. Les dimensions : largeur 82, épaisseur 50 cm. Dans la ligne supérieure ONCO, dans la ligne suivante O N” (C. Daicoviciu); în aceste slove izolate se poate recunoaște r. 1 cuvîntul-nume C]ONCO[r]diae] la cazul dativ, în r. 2 probabil Or]DIN[is...], ca o dedicație divinității *Concordia*, probabil „Ordinis Augustalium”; în grafic se prezintă astfel (fig. 4). Ca analogie se poate cita „Concordiae populi et ordinis...” din Africa, CIL, VIII, 2342; *Dizionario Epigraf.* II, 1900, p. 572; RE, IV, 1900, col. 831—835 Aust etc.), iar din Ulpia Traiana formula „[Dis] Faventibus et Co [nc]ordia imp(eratorum)...”, CIL, III, 1412=7902; ACTAMN, 9, 1972, p. 463—468.

⁶ Despre *decuria* (decuriile) *collegii fabrum* la Ulpia Traiana — Sarmizegetusa : SCIV, 14, 1963, p. 247.

5. — *ACMIT*, 4, 1938, p. 410 (C. Daicoviciu) „inscripție către zeița Nemesis, aflată în camera subterană din amfiteatru. Dedicantul e un



Fig. 3. — Ulpia Traiana. Placă fragmentară de la un templu al lui *Liber Pater* și *Libera*.



Fig. 4. — Ulpia Traiana. Altar votiv de marmură, fragment, dedicat *Concordiae*...

pecuarius, furnizor de animale pentru amfiteatru”; semnalare repetată de C. Daicoviciu — H. Daicoviciu, *Ulpia Traiana*, București, Edit. Meridiane, 1962, p. 80. Este o bază de statuie din piatră calcaroasă de 68 × 66

×15 cm, avînd în centrul feței scrise o adîncitură în formă de „pișcot” pentru fixarea vreunui obiect (probabil statuia zeităţii căreia era dedicată) : *Deae Nemesi Reg(inae) / C(aius) Val(erius) Maximus pec/umarius ex visu/posuit* (fig. 5). Forma „pecumarius” este insolită, nu găsim exemple asemănătoare, dar *pecuarius* e frecvent (cf. RE, XIX, 1937, col. 12—13)

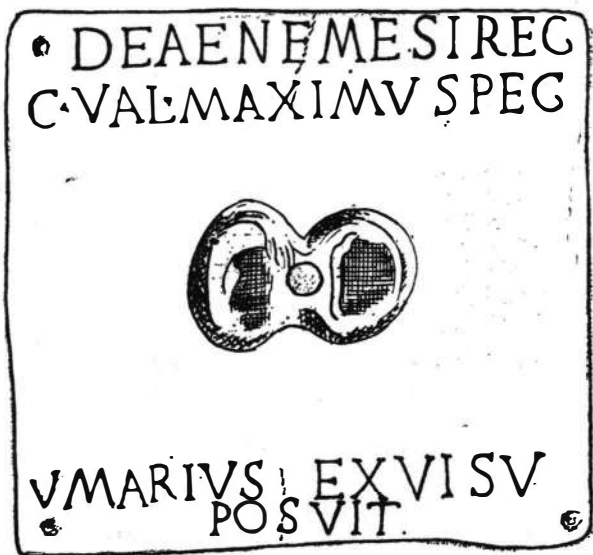


Fig. 5. — Ulpia Traiana. Placă votivă de piatră, bază a unei statui (?), dedicată *Deae Nemesi Reginae*.

și chiar ca antroponim (cognomen) apare în Dalmatia : *Q. Staius Paquarius*, CIL, III, 1757 (G. Alföldy, *Die Personennamen in der römischen Provinz Dalmatia*, Heidelberg, 1969, p. 260).




Fig. 6. Ulpia Traiana. Ștampilă tegulară cu marca proprietarului-fabricant cu literele PR(ocul-?) COS-.

6. — CIL, III, 1633, 15 = 8075, 15, între „tegulae Dacicae non legionariae”, este o ștampilă pe cărămizi din cinci litere în două cuvinte mult controversate de epigrafiști, cu toate că lectura și interpretarea corectă a fost dată cu peste șapte decenii în urmă chiar de editorii volumului III din „corpus”: PR · COS (fig. 6), din care s-au găsit

mai multe exemplare la Ulpia Traiana și în teritoriu (Dacia, 3—4, 1932, p. 267, fig. 3/1; 543), la Voislova (jud. Caraș Severin) (B. Milleker, *Dél-magyarország régiségleletei*, Timișoara, III, 1906, p. 257) etc.; există în diferite muzee (Sarmizegetusa, Deva, Sibiu, Blaj, Drobeta-Turnu Severin, la biserica din Densus, jud. Hunedoara etc.), aduse toate probabil din ruinele Ulpiei Traiana. Întregirile ce s-au propus apar foarte variate: solemnă și grandioasă era „lectura” lui Șt. Moldovanu „*Populus Romanus coloniae Sarmizegetusae*” („Foaia pentru minte, inimă și literatură”, Brașov, 1853, nr. 40, p. 300); F. Studnicka, *AEM*, 8, 1884, p. 47, nr. 11 „*PR-CO[pr(ovincia) co[s(ularis)]?*”; G. Téglás, *ibidem*, p. 54 citind un exemplar din Muzeul Deva în forma *PRO COS* (CIL, III, 8075, 16) acceptă „*pr(ovincia) co(n)s(ularis)*”, în timp ce B. Kuzsinszky adopta „*pr(aedium) c(onsulare)*” (ArchÉrt, 8, 1888, p. 242); „*Pr(aetorium) Co(n)s(ulare)*” pentru Al. Bărcăcilă (ArhOlt, 2, 1923, p. 190); în sfârșit „*Pr(aedia) Co(n)s(erva)*”, cu oarecare șovăială, C. Daicoviciu (Dacia, 3—4, p. 543). Deci pentru cele cinci (șase) litere de ștampilă vreo cinci „tilcui” din care nici una deplin convingătoare și concludentă decît poate pentru unii din autorii lor — față de simpla interpretare a celor două „cuvinte” ca nume proprii de persoană, cum au făcut editorii CIL, III, index, p. 2366 (nomina) „*Pr...Cos...8075, 15*”, p. 2387 (cognomina) „*Cos...14116, 5, [8075, 15, 12002]*”; totul foarte simplu, fiind adică unul dintre numeroșii meșteri-proprietari de cărămidării din Ulpia Traiana cu numele gentiliciu *Pr(ocilius, -oculeius?* etc.) și cognomen *cos*, întregibil în *Cos(mus)*, *Cos(tio)* sau *Co(n)s(t)*⁷. Tabelul „cărămidarilor” sarmizegetusensi se îmbogățește astfel cu un personaj concret ce pare să fi fost unul dintre cei mai activi în producția de material tegular pentru marile construcții ale capitalei-metropole daco-romane.

NOTES ÉPIGRAPHIQUES (XIV)

Inscriptions de Ulpia Traiana Sarmizegetusa

RÉSUMÉ

Après un examen plus attentif de six pièces épigraphiques fragmentaires ou mal interprétées dans la bibliographie, on y apporte quelques corrections de lecture, en relevant tout d'abord que les inscriptions reprises ici se rapportent pour la plupart à l'activité constructive dans la capitale-métropole de la Dacie romaine, Ulpia Traiana.

1. — Dacia, 1, 1924, p. 246, fig. 12, et p. 248, fragment d'une plaque de marbre provenant d'une construction complexe, faisant mention de travaux de peinture et d'ornementation de l'édifice; le texte est amplifié par un deuxième fragment retrouvé dans le dépôt épigraphique du même Musée archéologique de Sarmizegetusa (fig. 1).

⁷ O amplă monografie asupra meșterilor-cărămidari civili din Dacia romană prepară prof. Nicolae Branga (Sibiu).

2. — Dacia, 1, 1924, p. 250, fig. 14 (=AnnÉp, 1927, 56) on y propose quelques rectifications des anthroponymes palmyréniens et romains d'un groupe de prêtres (*sacerdotes*) qui ont construit «ex suo» le temple d'un dieu syrien (probablement Dolichenus) en l'honneur d'un empereur romain (fig. 2).

3. — ArchÉrt, 32, 1912, p. 53 (AA, 1912, 531; AnnÉp, 1913, 52; Dacia, 1, 1924, p. 252, fig. 15), inscription d'un temple de *Liber Pater* et de *Libera*, érigé par un *Flavius* (?) *Graecinus patronus decuriae* III (?) *collegii fabrum* (fig. 3).

4. — Dacia, 3-4, 1932, p. 546, N° 4, autel votif en marbre, fragment, dédié *Concordiae Ordinis* (?) (fig. 4).

5. — ACMIT, 4, 1938, p. 410 dédicace du *pecumarius M. Val. Maximus*, pour *Nemesis Regina* (fig. 5).

6. — CIL, III, 1633, 15 = 8075, 15 estampille tégulaire connue dans plusieurs exemplaires PR . COS (fig. 6), pour laquelle on adopte la lecture proposée dans CIL, III, index, p. 2366 et 2387: *Pr(ocilius)* ou *Pr(oculeius) Cos(...?)*, qui était l'un des plus actifs producteurs de tuiles dans la capitale de la Dacie romaine.

INDICE

(cifrele 1-6 indică numărul curent al inscripției)

Abraenus 2	linteum 1
aedes 1	Maximus, C. Val. — 5
aerea, candelabra — 1	Nemesis, Dea — Regina 5
candelabra aerea 1	opus tectorium 1
Cassius 2	ordo Augustalium (?) 4
collegium 1, 3	Paquarius, Q. Status — 5
Concordia 4	patronus dec. coll. fabrum 3
Cos- Pr- 6	pecumarius 5
Dacica, Colonia — Sarmiz. 1	pictura 1
Dea Nemesis Regina 5	Pr(ocul-?) 6
decuria colleg. fabr. 3	Regina, Dea Nemesis — 5
exornare 1	Sarmizegetusa, colonia Dacica — 1
fabri 3	scannellum (?) 1
Flavius (?) 2, 3	tectorium, opus — 1
Graecinus, Flavius (?) — 3	templum, 2, 3
Liber Pater 3	C. Valerius Maximus 5
Libera 3	

EXPLICATION DES FIGURES

Fig. 1. Plaque de marbre (deux fragments) d'une construction publique (*aedes augustalium*).

Fig. 2. Plaque en pierre calcaire, fragment, d'un temple palmyrénien.

Fig. 3. Plaque fragmentaire d'un temple de *Liber Pater* et *Libera*.

Fig. 4. Autel votif de marbre dédié *Concordiae*...

Fig. 5. Plaque votive en pierre, base d'une statue (?) dédiée à *Nemesis Regina*.

Fig. 6. Estampille tégulaire avec la marque du propriétaire de la *officina*: PR(ocil-?) COS-.

NOTE EPIGRAFICE (Seria a II-a *)

DE
CONSTANTIN C. PETOLESCU

1. ROMVLA. Relief de marmură; dimensiuni: 0,245 × 0,20 × 0,03 m. Se păstrează în Muzeul Porțile de Fier, Turnu Severin; inv. II 850.

Jumătatea stângă a plăcii este lipsă; inițial avea o formă aproximativ pătrată și arcuită sus. Reprezintă scena cunoscută a sacrificiului mithriac¹. Jos, pe cadru, se află inscripția fragmentară (fig. 1/1):

.INVICTO
.A PHOEBVS EIVS
.POSVIT

În r. 1, inscripția se reconstituie fără dificultate: [*Mithrae Soli*] INVICTO, [*Mithrae Deo*] INVICTO, mai sigur [*Deo Soli*] INVICTO. Înainte de INVICTO, chiar în cîmpul inscripției, este sculptat șarpele.

În r. 2, în lacună, completăm: [*pro salute su*]A.

În r. 3, M.J. Vermaseren propune: [*ex voto*] POSVIT². S-ar mai putea întregi...PHOEBVS EIVS/[*sacerdos*] POSVIT, eventual EIVS/[*signum*] POSVIT. Dar în analogiile pe care le avem³, completările propuse nu sînt niciodată însoțite de *eius*. Mai potrivită ni se pare întregirea EIVS/[*numini*], care găsește analogii în inscripții de la Roma⁴ și din provinciile romane Germania⁵ și Pannonia (Aquincum)⁶.

Inscripția se poate întregi astfel:

[*Deo Soli*] INVICTO
[*pro salute su*]A, PHOEBVS, EIVS
[*numini*], POSVIT

* Seria I, SCIV, 22, 1971, 1, p. 107—114.

¹ C. Moisil, BCMI, 1911, p. 139, nota 2; D. Tudor, ArhOlt, 12, 1933, 67—68, p. 221, nr. 1, fig. 1; CIMRM, II, 2172—2173.

² CIMRM, II, 2173.

³ *Ibidem*, I—II, *indici*.

⁴ *Ibidem*, I, 497: *Deo Soli Invicto Mithre | quod scpae numini eius | ex auditio gratias e...*

⁵ *Ibidem*, II, 1376: *Soli de|o invi(cto)... in... | [portici?] ac deinde c[olumis ornato?] ... A]ntoninum ... | ...s(ancto) numini e[ius.../ Chre?]s[i]mi ser(vus).*

⁶ *Ibidem*, II, 1776: *Minitrae | Aur(elius) Florian|us vel. ex bf. cos. | pro salutem | meam et om[n]ium mcorum | numini eius, dedicavi | Sabino | II et Venusto cos.*

2. În CIL, III, 8041, este publicat un monument epigrafic, cu indicația : „Celei reperta; est Bucaresti in domo Papazoglu”⁷:

.
 SANCTV...
 SOLIS
 [i] NVICTI
 [Mi]T[h]R[ae]

Dar în catalogul colecției sale, D. Papazoglu notează : „Stălpulețu micu pe care este sculptat în latinește (sfintul Sore biruitoru) (*pinum*)”⁸. Deci, după Papazoglu, piesa a fost descoperită la *Pinum*, pe care, în aceeași lucrare (evident, în mod eronat), îl localizează la Reșca⁹.

Rezultă, astfel, că monumentul epigrafic (acum dispărut) a fost descoperit la *Romula* (Reșca), nu la *Sucidava* (Celei).

3. SVCIDAVA. Fragment de relief votiv de marmură, descoperit în anul 1963 în timpul cercetărilor arheologice din cetatea romano-bizantină. Se păstrează numai jumătatea stângă de sus; latura superioară arcuită; dimensiuni : 0,10 × 0,135 × 0,04 m. Muzeul de istorie din Corabia; inv. 305/2254. „Din figurația sculpturală se păstrează bustul seminud al unui zeu bărbos, purtînd o fișie de haină pe umărul stîng. Ținea un sceptru în mîna stîngă, iar dreapta o ridică ușor. Din inscripție se păstrează închinarea: *Dom(i)no I...* Este probabil o închinare pe un grup sculptural pus pentru cuplul Esculap — Hygea”¹⁰ (fig. 1/2).

Dar tipul iconografic arată că este, de fapt, o reprezentare a lui Iupiter, întîlnită pe un mare număr de reliefuri descoperite îndeosebi în provinciile de la sud de Dunăre. Pe cîteva, numele zeului este precedat de epitetul *κύριος*¹¹, ceea ce corespunde latinescului *domnus*. Inscripția se întregește astfel :

DOMNO I[ovi]...

Deoarece sceptrul lui Iupiter cade chiar pe axul piesei, ar fi posibil ca în dreapta registrului sculptural să fi fost redată și Iunona.

În epigrafia Daciei, epitetul *domnus*, însoțind numele lui Iupiter, este nou. Totuși, cîteva inscripții descoperite la Ulpia Traiana Sarmizegetusa¹², Apulum¹³, Ampelum¹⁴ și Potaissa¹⁵, sînt dedicate unor divinități anonime, *Domnus et Domna*. Este greu însă de spus dacă sub această denumire se ascunde cuplul Iupiter — Iunona.

⁷ Vezi încă Frantz Cumont, MMM, II, nr. 294; CIMRM, II, nr. 2183.

⁸ D. Papazoglu, *Muzeul Papazoglu*, București, 1861, p. 49.

⁹ *Ibidem*, p. 108, 125, 138.

¹⁰ D. Tudor, SCIV, 17, 1966, 3, p. 600, nr. 19; OR³, p. 508, nr. 197.

¹¹ D. Tsontchev, RA, 1962, 1, p. 183—185, nr. 2: Κυρίως Διεῖ καὶ Ἥρα ἐπηκόοις/Ἰουλιανός Ἰουλιου εὐχαριστήριον (Padarino, distr. Omurtag, R.P. Bulgaria); cf. Inca, G. Mihailov, IGB, III, 1, nr. 966 (Philippopolis): Κυρίως Διὶ; Miodrag Grbić, *Choix de plastiques grecques et romaines au Musée National de Beograd*, Belgrad, 1958, p. 131, pl. 63: [Κυρίως Διὶ.

¹² CIL, III, 12578.

¹³ CIL, III, 1004; cf. și CIL, III, 7749.

¹⁴ CIL, III, 7833 (= 1289).

¹⁵ CIL, III, 7671.



Fig. 1. Reliefuri votive. 1 în detaliu




Fig. 2. 1 relief votiv de la Sucidava ; 2 inscripție pe un edificiu de la Ulpia Traiana Sarmizegetusa.

4. În lapidariul Institutului de arheologie din București se află un fragment de tăbliță votivă cu reprezentarea lui Hercule (inv. L 1 150). Piesa a fost descoperită probabil la Sucidava¹⁶. Dimensiuni : 0,10 × 0,15 × × 0,055 m (fig. 2/1).

Se păstrează numai jumătatea de sus. Piesa este destul de uzată; pe plintă se mai pot vedea câteva resturi dintr-o inscripție. D. Tudor citește : H E R C V L I¹⁷.

Dar Gabriella Bordenache, care republică piesa în catalogul sculpturilor antice de la Muzeul național de antichități, consideră că este vorba de o dedicație în limba greacă¹⁸ : 'Hρ[α]κλῆ̄.

După Gabriella Bordenache, litera A fusese gravată în locul unde, în partea stângă a plintei, se vede o spărtură. În realitate, această spărtură a existat înainte de gravarea inscripției; lapicidul a căutat s-o evite, despărțind primele două litere de restul inscripției.

În desenul lui D. Tudor vedem că după HERCVLI urmează un semn neclar. Examinând inscripția, am observat că este vorba de jumătatea inferioară a literei X, precedată de un alt semn, ceea ce sugerează completarea EX [voto]. Inscripția de pe plintă se citește deci :

HERCVLI EX [voto]

5. Acum patru decenii, C. Daicoviciu publica „un fragment dintr-o inscripție sacrală, pe marmură (dim. 35 × 32 cm)”, aflată la vremea aceea în Muzeul Institutului de studii clasice din Cluj :

N V M I [N I]

AEDI

IGR

După indicația sa, piesa s-ar fi descoperit la Drobeta, fiind donată de Alexandru Bărcăcilă¹⁹.

Inscripția a fost inclusă și de D. Tudor în suplimentul epigrafic al cunoscutei sale sinteze *Oltenia romană*, cu indicația că se află în Muzeul din Sarmizegetusa²⁰.

În realitate, piesa are altă proveniență. Alexandru Bărcăcilă arată într-o notă publicată în anul 1923 că, împreună cu câțiva elevi, probabil în timpul unei excursii organizate de Liceul „Traian” din Turnu Severin, a găsit la Ulpia Traiana Sarmizegetusa un fragment de inscripție cu con-

¹⁶ Piesa, cu loc de descoperire necunoscut, poartă pe spate o veche etichetă cu însemnarea CDRCP 1095. Numărul respectiv îl întâlnim în „Inventarul Colecțiunii Papazoglu, luată în primire de comisiunea instituită de Ministerul Cultelor și Instrucțiunii Publice N° 77132/1908” (ms., la Institutul de arheologie, București). Eticheta CDRCP se poate descifra : *Celei, Districtul Romanași, Colecția Papazoglu*. Vezi astfel și fragmentul de plăcuță votivă de la Sucidava (Celei), publicat de V. Pârvan, *Știri nouă din Dacia Malvensis*, București, 1913, p. 25, nr. 28; pe spate poartă eticheta CDRCP, 1089; de asemenea, pe plinta superioară a acesteia se vede o altă etichetă, tipărită, din care a mai rămas : ... (Romanași/ ... Papaso(glu).

¹⁷ D. Tudor, *Materiale*, 2, 1956, p. 571, nr. 21, fig. 30 a.

¹⁸ Gabriella Bordenache, *Sculture grece e romane del Museo Nazionale di Antichità di Bucarest*, București, 1969, p. 171, nr. 13.

¹⁹ C. Daicoviciu, *AISC*, 2, 1928—1932, 2, 1933, p. 60, nr. 3 a.

²⁰ OR², p. 381, nr. 12; OR³, p. 483, nr. 13.

ținutul : *Num[ini]...Aed[em]....[L]Gr...*; piesa a intrat în colecția Muzeului Porțile de Fier²¹.

Textul inscripției este însă identic cu cel publicat de C. Daicoviciu; așadar, piesa donată muzeului clujean de Alexandru Bărcăcilă a fost descoperită la Ulpia Traiana Sarmizegetusa.

Fragmentul epigrafic se păstrează la Muzeul de istorie al Transilvaniei, Cluj; inv. I.N. 28; dimensiuni: 0,355 × 0,297 × 0,078 m; litere înalte de 4,8—5 cm; pe margini, un chenar dublu²² (fig. 2/2). După formă și dimensiuni, reiese că fragmentul epigrafic a fost rupt dintr-o placă atestând foarte probabil restaurarea unui edificiu de cult. Începutul dedicației ne îndeamnă să-l atribuim zeilor medicinei²³:

NVM[ini *Aesculapi et Hygiae*]

AEDE[*m vetustate conlalsam*²⁴]

L. GR.....

6. VLPIA TRAIANA SARMIZEGETVSA. Fragment de inscripție pe marmură albă, cu nuanțe vineții (Bucova); dimensiuni 0,39 × 0,22 × 0,11 m. Muzeul comunal din Sarmizegetusa; inv. S. 250 (fig. 3/1).

Piesa a fost publicată în repertoriul ce însoțește un studiu privind cultul zeiței Diana în Dacia: [VENERI ?] / [V]ICTRICI / [DI]ANAE S(acrum) / DIGNISS[IMAE ? IMIS ?] / L(ocus) D(atus) [D(ecreto) D(ecurionum) ?]. Autorul o datează, nu știm pe baza cărui criteriu, în secolul al II-lea e.n.²⁵.

Cum se vede și din fotografie, inscripția nu este transcrisă corect în întregime. Se pare că autorul nu a văzut monumentul²⁶: în r. 2 (păstrat) nu este scris ICTRICI, ci ICTRIC; de asemenea, pe piatră apare clară, deasupra ultimei litere din ICTRIC, hasta unei litere în formă de I, precedată de un punct triunghiular.

²¹ Al. Bărcăcilă, *ArhOlt*, 2, 1923, p. 183, b. Cu aceeași ocazie, au fost duse la Turnu Severin alte două piese: un fragment de vultur (acefal), reprodus fotografic de Bărcăcilă în publicația respectivă, și un „fragment de la baza unei statui a Hecatei, luat de la marginea unui cuptor de var de pe cuprinsul cetății, după ce restul fusese mistuit de flăcări” (*ibidem*, p. 183—184, a, c). Or, C. Daicoviciu notează (*op. cit.*, nr. 3, b, c), că în posesia muzeului din Cluj au mai intrat încă două piese, donate tot de Al. Bărcăcilă: „fragment dintr-o statuie feminină (Hecate?)” și „un vultur (capul lipsește) de piatră”. După cum arată Bărcăcilă, și aceste piese provin de la Ulpia Traiana (nu de la Drobeta, cum credea C. Daicoviciu).

²² Detalii și fotografie comunicate de colegul C. Pop (Cluj).

²³ În mod obișnuit, dedicațiile *numint* din Dacia sînt pentru Esculap și Hygia (CIL, III, 972, 974, 978, 985, 1417, 7655; cf. încă, J. Trynkowski, *Eos*, 56, 1966, 1, p. 217—220). La Ulpia Traiana, cultul zeilor medicinei este destul de bine reprezentat epigrafic (CIL, III, 1417, 1417^a, 1422, 1427, 7896, 7897, 7898, 13775, 13776; Oct. Floca, *AISC*, 1, 1928, p. 103—105, nr. 2). Cf. însă CIL, III, 973: *Numini Sarapis...*; 989: *Numnti Apol(l)ini*; 992: *Numini Ca[e]lest...*; 1127: *Numinib(us) A[ugg.] Severi et Antonini et Getae Caes.*; 1128: *Numini et virtutibus[s...]* (toate de la Apulum); CIL, III, 1439 (Ulpia Traiana): *Numnti et providentiac Im[pp.] Severi et Ant[ont]nt...*

²⁴ Cf. N. Gostar, *Materiale*, 2, 1956, p. 639—642: [*Aed*]em, quae fuit | [*vetu*]state conlalsa, | ... *Herculanus*, | [*dec(urio) col*]([*oniae*], aedil(is), omni | [*impen*]dio suo ampli|[*avit*] cu]m portictibus | [*et...*] r[*estituit*].

²⁵ Mihai Bărbulescu, *Dacia*, N.S., 16, 1972, p. 205, nr. 54, fig. 1.

²⁶ Vezi *ibidem*, nota 5.

Chiar și așa, lectura este forțată, căci formula *s[acrum]* după *Dianae* arată clar că în ultimul rând, *DIGNISS*, nu poate fi un epitet al zeiței Diana (eventual împreună cu Venus). De asemenea, formula finală *locus datus decreto decurionum* nu se potrivește cu încheierea unei inscripții votive.

Examinînd fragmentul de piatră, am constatat că de fapt nu este vorba de o placă; fața posterioară, nulucrată în vreun fel, își datorează forma despicării dintr-o inscripție mare, deoarece această varietate de marmură clivează în plăci de forme aproximativ geometrice. Comparîndu-l cu alte epigrafe de acest gen descoperite la Ulpia Traiana Sarmizegetusa, aflate în muzeele arheologice din Deva și Sarmizegetusa, ne-am dat seama că fragmentul de inscripție s-a desprins dintr-un altar onorific. În consecință, textul inscripției se pretează la alte întregiri :

[V]ICTRIC este epitetul unei legiuni : *VI Victrix* sau *XX Victrix*. În rîndul următor, *ANAE* este partea finală a supranumelui legiunii : *Antoninianae, Severianae, Gordianae, Philippianae*. În inscripție este vorba de un personaj onorat cu epitetul *dignissimus* (în penultimul rînd) ; monumentul i-a fost ridicat de un militar dintr-una din legiunile amintite mai sus. Pentru înțelegerea completă a inscripției, reproducem spre comparație conținutul dedicației de pe un altar onorific de la Ulpia Traiana Sarmizegetusa : *C(aio) Val(erio), C(ai) fil(io), P[a]p(iria, tribu)], /Suro, dec(urioni) col(oniae) S[ar]/miz(etusae) Metrop(olis), ae[di]/ licio, praef(ecto) collegi/ fabr(um) et II-viral[i]/col(oniae) eiusdem, /T. Aurel(ius) Emeritus, / (centurio) leg(ionis) VI Victric(is)/Severian(ae), socero./L(ocus) d(atu)s d(ecreto) d(ecurionum)*²⁷.

După exemplul acesteia, în r. 3 completăm *S...in s[ocero]*. În r.1 (păstrat) se mai vede doar *I(?)* precedat de un punct, dovadă că este inițiala unui cuvînt — cognomenul anonimului militar, dar mai degrabă hasta lui *L* din cuvîntul *legio*.

Clarificată și mai bine pe baza unei reconstituiri grafice (fig. 3/2), inscripția este următoarea :

[... (centurio)?]L[egionis]

[VI V]ICTRIC[is Seve-]

[ri]ANAE S[ocero]

DIGNISS[imo]

L(ocus) D(atu)s [d(ecreto) d(ecurionum)]

Epitetul *Severiana* datează inscripția în timpul domniei împăratului Severus Alexander (222 — 235 e.n.).

Ar fi a treia atestare în inscripțiile Daciei a unui militar din legiunea *VI Victrix*²⁸.

7. *Buciumi* (jud. Sălaj). Fragment de inscripție de calcar, descoperită încastrată în zidul unei barăci din castru²⁹ ; dimensiuni : 0,28 × 0,12 × 0,18 m (fig. 4/1). A fost citită și completată astfel :

²⁷ C. Daicoviciu, *Dacia*, 3—4, 1927—1931, p. 548.

²⁸ Vezi *CIL*, III, 1474; *supra*, nota 27.

²⁹ E. Chirilă, N. Gudea, în *Castrul roman de la Buciumi*, Cluj, 1972, p. 23, fig. 27.

AVG	„aug(ustus) [trib(unicia)...]
III IM	[pot(estate)] III, imp(eratori)...[co(n)s(uli)]...
PRO	pro[co(n)s(uli)]...
I	[coh(ors)] I [Aug(usta)]'

Descoperitorii leagă unitatea anonimă din inscripție de ștampila COH I AVG, descoperită pe o serie de cărămizi și țigle din castele de la Porolissum și Buciumi³⁰. Ștampila a fost atribuită cohorței *I Augusta Ituraeorum sagittariorum*³¹, unitate atestată în provincia *Dacia* de diploma militară de la Porolissum din 17 februarie 110³², apoi în *Dacia Superior* de diplomele militare de la Nova Zagora (23 februarie 144), Tibiscum (13 decembrie 156/157) și Cristești (8 iulie 158)³³.

Prin urmare, ștampilele și inscripția datează *ante* 144, când, cum observă și editorii inscripției, unitatea fusese deja retrasă în *Dacia Superior*³⁴. Pentru vechimea ei pledează și faptul că mai târziu a fost folosită ca material constructiv la zidul unei barăci din castru.

Titlurile imperiale ne pot fi de folos în datarea și întregirea inscripției. Ele nu pot fi legate nici de Antoninus Pius³⁵, nici de Hadrian³⁶. În schimb, ele se leagă foarte bine de numele împăratului Traian³⁷: astfel, numărul de ordine al puterii tribuniciene se poate întregi [XV]III sau [XVI]III (a. 114 — 115); în a. 115, Traian primea patru salutații imperiale (VIII — XI); în 112 fusese *consul VI*; în octombrie 113, împăratul părăsea Roma, plecând în războiul contra parților, cu care ocazie ia titlul de *proconsul*³⁸. Inscripția datează foarte probabil din anul 115; ea se poate reconstitui astfel:

[*Imp. Caes., divi*]
 [*Nervae f., Nervae*]
 [*Traiano*] AVG[*usto*]
 [*trib. pot. XVI*]III IM[*p.....*]
 [*cos. VI*] PRO[*cos., p.p.*]
 [*co*]H.I [*Aug.*]
 [*Ituraeorum sagitt.*]

Deci, prin anii 114 — 115, *cohors I Ituraeorum sagittariorum* se afla încă la Buciumi. Locul ei a fost luat de *cohors II Nervia Pacensis Britto-*

³⁰ *Ibidem*, p. 117.

³¹ I. I. Russu, *ActaMN*, 6, 1969, p. 171; E. Chirilă, N. Gudea, *loc. cit.*

³² *CIL*, XVI, 57.

³³ *CIL*, XVI, 90, 107, 108.

³⁴ Vezi și M. Macrea, E. Chirilă, N. Gudea, V. Lucăcel, C. Pop, *ActaMN*, 6, 1969, p. 154—155.

³⁵ R. Cagnat, *Cours d'épigraphie latine*⁴, Paris, 1914, p. 197—198; Ida Calabi Limentani, *Epigrafia latina*, Milano, 1968, p. 470.

³⁶ R. Cagnat, *op. cit.*, p. 196; Ida Calabi Limentani, *op. cit.*, p. 470.

³⁷ *Ibidem*, p. 469; A. Degrassi, *I Fasti consolari dell'Impero Romano*, Roma, 1952, p. 276 (indici).

³⁸ Julien Guey, *Essai sur la guerre Parthique de Trajan (114—117)*, București, 1937, p. 39—42. Traian este atestat cu titlul de *proconsul* de o diplomă militară din 8 septembrie 116 (cf. *CIL*, III, p. 2425—indici); pentru înprejurările în care unii împărați din secolul al II-lea iar titlul de *proconsul*, vezi R. Cagnat, *op. cit.*, p. 165.

num milliaria, atestată la anul 114 în Pannonia Inferior³⁹; dar în 133 se afla în Dacia Porolissensis⁴⁰. Deci, unitatea de ituraci a fost retrasă în Dacia Superior în perioada cuprinsă între anii 115 — 133.

8. *Buciumi*. Cărămizi ștampilate descoperite în castru; lecturi diferite⁴¹: COH(ors) II NV(*midarum*) (Carol Torma⁴²); AN II HOC, „coh(ors) II Na(ualis)” (H. Finály⁴³); ...INP (Szilágyi, un fragment de la Porolissum⁴⁴); COH(ors) II N(er)V(ia) (I. I. Russu⁴⁵).

În realitate, după literele COHIIN nu urmează nici litera V, nici A sau P (singure), ci literele PA în ligatură⁴⁶; una din hastele literei A este comună cu aceea a lui P, cealaltă se dezvoltă din bucla acesteia din urmă (P). De acord cu Finály, ștampila trebuie citită răsturnată față de felul cum s-a făcut pînă acum; astfel restabilită, ștampila se citește invers, de la dreapta spre stînga (litera N apare astfel normală) (fig. 4/2):

COH(ors) II N(*ervia*) PA(*censis*)

Dar cu acest epitet al cohortei II *Nervia Brittonum milliaria*, nou atestat în Dacia, se confirmă pe deplin identitatea acestei unități cu *cohors II Nervia Pacensis Brittonum milliaria*, aflată la anul 114 e. n. în Pannonia Inferior⁴⁷.

În Dacia Porolissensis, unitatea este atestată mai întii de diploma militară de la Gherla din 2 iulie 133⁴⁸. Este foarte probabil că a fost transferată în noua provincie cu ocazia evenimentelor la care face aluzie noua diplomă de la Gherla din 10 august 123 și care au afectat deopotrivă Dacia și Pannonia Inferior⁴⁹. O mai menționează în Dacia Porolissensis diploma de la Domașnea din 27 septembrie 159⁵⁰, apoi alte trei, datate toate 21 iulie 164, descoperite lingă Palatovo (Thracia)⁵¹, la Gilău⁵² și la Cășei⁵³. Cel puțin trei inscripții îi atestă prezența la Buciumi⁵⁴. Într-un

³⁹ CIL., XVI, 61.

⁴⁰ C. Daicovicu, D. Protase, ActaMN, 1, 1964, p. 164.

⁴¹ I. I. Russu, SCIV, 10, 1959, 2, p. 315—316.

⁴² *Magyar Tudomány Akademia évkönyve*, Budapesta, XI, 1864, 2, p. 11—12; apud I. I. Russu, SCIV, 10, 1959, 2, p. 309, unde se dă în traducere textul lui Torma privitor la acest castru. Lectura sa este admisă și de alți epigrafiști: CIL, III, 1633⁵ (= 8074²²); G. Téglás, Klio, 1910, p. 500.

⁴³ ErdM 3, 1864—1865, p. 7 și fig. 5.

⁴⁴ J. Szilágyi, *Die Besatzungen des Verteidigungssystems von Dazien und ihre Ziegelstempel*, DissPann, II, 21, 1946, p. 59, pl. 19, nr. 279; vezi I. I. Russu, *loc. cit.*, p. 316, nota 1.

⁴⁵ I. I. Russu, *op. cit.*, p. 316.

⁴⁶ Vezi și desenele ce însoțesc articolul lui I. I. Russu, în *loc. cit.* p. 315, fig. 5, și capitoul redactat de E. Chirilă și N. Gudea, în *Castrul roman de la Buciumi*, pl. 137.

⁴⁷ CIL, XVI, 61.

⁴⁸ C. Daicovicu, D. Protase, ActaMN, 1, 1964, p. 164.

⁴⁹ Vezi I. I. Russu, *Dacia și Pannonia Inferior în lumina diplomei militare din anul 123*, București, 1973, p. 19 și urm.

⁵⁰ CIL, XVI, 110.

⁵¹ CIL, XVI, 185.

⁵² I. I. Russu, *Materiale*, 2, 1956, p. 708—711 (=AnnÉp, 1957, nr. 199).

⁵³ G. Forni, *Athenaeum*, 36, 1958, p. 32—33 (=AnnÉp, 1959, nr. 37).

⁵⁴ CIL, III, 842 (inscripția funerară a unui veteran); E. Chirilă, N. Gudea, în *Castrul roman de la Buciumi*, p. 115—116.

fel sau altul, și cele trei fragmente de diplome militare descoperite în castru se referă la istoria aceleiași unități⁵⁵.

9. *Bologa* (jud. Cluj). Cărămizi ștampilate (circa 10 exemplare), descoperite în castru; după editorul acestora, ștampila conține literele CES: „Lectura rămâne nesigură. Lecturile G[a/ES[ati/ sau C[oh(ors) I a/E[lia Gae]S[atorum]/ ni se par destul de complicate și puțin plauzibile, mai ales cea din urmă. Nu excludem posibilitatea ca ștampila să prezinte numele unui fabricant particular”⁵⁶.

Datorită unei erori de lectură, litera S apare inversată în desenul și fotografia editorului ștampilei; aceasta trebuie răsturnată și citită de la dreapta spre stînga (fig. 5/1):

G(a)ES(ati)

Presupunerea că este vorba de o ștampilă civilă (în castru) nu se poate susține. Ștampila înregistrează o formațiune de *Gaesati*⁵⁷, devenită ulterior *cohors I Aelia Gaesatorum milliaria* (atestată ca atare pentru prima dată de diploma militară de la Gherla din 2 iulie 133). Gentiliul *Aelia* arată că este o creație a împăratului Hadrian; nu avem nici o dovadă că a fost adusă din Pannonia Inferior, cum s-a presupus⁵⁸. Dimpotrivă, ștampila GES arată că unitatea a fost creată chiar în Dacia și a staționat de la început în castrul de la Bologa, unde lasă inscripții⁵⁹ și ștampile⁶⁰.

Ea a format garnizoana castrului împreună cu *cohors II Hispanorum*⁶¹.

10. *Olteni* (jud. Covasna). Cărămizi ștampilate, utilizate la un sarcofag (în acesta s-a găsit o monedă din anul 141 e.n.); ștampila de formă dreptunghiulară, cu capetele lățite și rotunjite (10,8 × 2,1 cm); literele în relief (fig. 5/2).

După Zoltán Szekély, „dezlegarea poate să fie: C(ohors) IIII B(rittonum) E(quitata) sau C(ohors) IIII BE(ssorum) sau, luînd în considerație bara de jos a literei E ca fiind E și T, ar putea fi și C(ohors) IIII BE(tavorum), adică Batavorum”⁶².

O nouă lectură a propus N. Gostar: „Din ortografia ștampilei se poate vedea că imprimarea este de fapt C II·II BE. Punctul, la mijlocul

⁵⁵ Idem, *Castrul roman de la Buciumi*, p. 118–119 și nota 232. Ne oprim numai la diploma din anul 164, avînd ca titular un soldat anonim din *ala Silitana c.R.*; această unitate își avea garnizoana în castrul de la Gilău (C. Daicoviciu, D. Protase, *ActaMN*, 1, 1964, p. 167). Descoperitorii se întreabă în ce împrejurări diploma unui veteran dintr-o unitate care își avea garnizoana în alt castru a ajuns la Buciumi. Explicația, valabilă pentru toate cazurile similare din Dacia, este aceea că un urmaș al acestui veteran anonim a intrat mai târziu ca soldat în *cohors II Nervia Brittonum* de la Buciumi.

⁵⁶ N. Gudea, *ActaMN*, 9, 1972, p. 421, fig. 9/6 și 14/6.

⁵⁷ C. Cichorius, *RE*, IV, 1900, col. 286, s.v. *cohors*; W. Wagner, *Die Dislokation der römischen Auxiliärformationen von Augustus bis Gallienus*, Berlin, 1938, p. 134–135; C. Daicoviciu, D. Protase, *ActaMN*, 1, 1964, p. 169.

⁵⁸ Cf. însă D. Protase, C. Daicoviciu, *ActaMN*, 1, 1964, p. 170.

⁵⁹ CIL, III, 7648 (cf. N. Gudea, *Apulum*, 10, 1972, p. 707–711); N. Gudea, *ActaMN*, 9, 1972, p. 415–416, nr. 6–7.

⁶⁰ M. Macrea, *ACMIT*, 4, 1938, p. 125–126; N. Gudea, *loc. cit.*, p. 420–421.

⁶¹ Despre această unitate, M. Macrea, *loc. cit.*, p. 123–125; W. Wagner, *op. cit.*, p. 152; C. C. Petolescu, *Sargetia*, 9, 1972, p. 43–48; N. Gudea, *loc. cit.*, p. 413 și urm.

⁶² *Materiale*, 8, 1962, p. 331, fig. 4/2, b; cf. *ArhMold*, 5, 1967, p. 141, fig. 8/1.

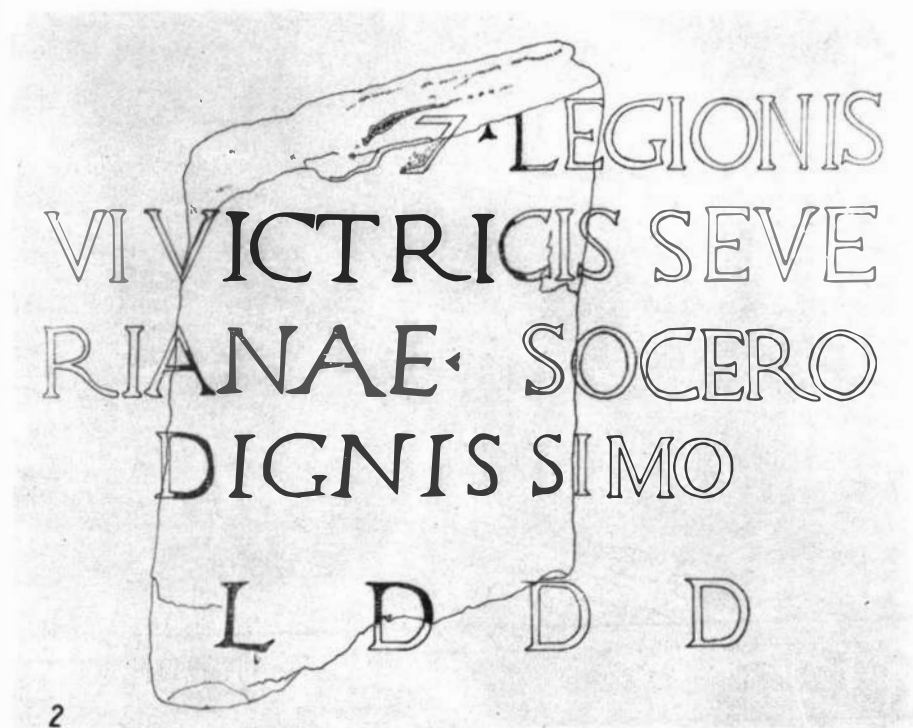



Fig. 3. Fragment de altar onorific de la Ulpia Traiana Sarmizegetusa. 1 fotografie; 2 reconstituire (scara 1/4).



Fig. 4. Castrul de la Buciumi. 1 fragment de altar; 2 cărămidă ștampilată.



Fig. 5. Cărămizi ștampilate. 1 castrul de la Bologa (după N. Gudea); 2 Olteni.

celor patru haste verticale, ne permite să corectăm lectura în CH II BE". „În cazul acesta, unitatea care a staționat în castrul de la Olteni, ar fi posibil, fără a avea însă totală certitudine, să nu fie alta decât *c(o)h(ors) II Be(ssorum)*. . . ”⁶³.

După I. I. Russu, « numele etnic al unității apare echivoc BE+T sau BE+L, deci eventual și „Betasiurum”, dar posibil și „Belgarum” (?) »⁶⁴.

De acord cu N. Gostar, ștampila conține numele cohortei II Flavia Bessorum. Mai întâi, cele două haste orizontale, citite H de N. Gostar, pot fi numărul de ordine al unității; următoarele două — literele FL din gentiliciul acesteia. Mai departe, toți epigrafiștii care s-au ocupat de această ștampilă au remarcat că ultimul semn cuprinde două litere în ligatură, fie că sint E+T, fie E+L. În realitate, este vorba de ligatura E+S; litera S este sugerată și de liniuța pornind în jos din capătul sting al barei orizontale a aceluși „T” răsturnat.

Avind în vedere cele arătate, propunem următoarea lectură:

C(ohors) II FL(avia) BES(sorum)

Unitatea a făcut parte dintre trupele provinciei Dacia Inferior⁶⁵. Noua lectură a ștampilei este dovada că acest castru se afla în cadrul teritorial-militar al Daciei Inferior⁶⁶.

NOTES ÉPIGRAPHIQUES

(II^e série)

RÉSUMÉ

1. ROMVLA. D. Tudor, *ArhOlt*, 12, 1933, 67—68, p. 221, n° 1; M. J. Vermaseren, *CIMRM*, II, 2172—2173. Fragment de relief votif de marbre, avec la représentation du sacrifice mithriaque; la restitution de l'inscription est la suivante: [*Deo Soli*] INVICTO / [*pro salute su*]A, PHOEBVS EIVS / [*numini*] POSVIT.

2. CIL, III, 8041: « Celei reperta; est Bucaresti in domo Papazoglu ». Mais, dans le catalogue de son musée (*Muzeul Papazoglu*, București, 1861, p. 49), D. Papazoglu montre que le monument a été découvert à Romula (Reșca).

3. SVCIDAVA. D. Tudor, *SCIV*, 17, 1965, 3, p. 600, n° 19. Fragment de relief votif; en haut, sur le cadre cintré, l'inscription DOMNO I... (fig. 1/2), dont nous proposons la lecture: DOMNO I[*ovi*]...

4. SVCIDAVA. Fragment de relief votif en marbre avec l'inscription HERCVLI, publiée par D. Tudor (*Materiale*, 2, 1956, p. 571, n° 21);

⁶³ *ArhMold*, 4, 1966, p.179; *AnnÉp*, 1967, nr. 409.

⁶⁴ I. I. Russu, *ActaMN*, 4, 1967, p. 88; idem, *SCIV*, 23, 1972, 1, p. 172.

⁶⁵ Documentarea integrală privitoare la această unitate: I. I. Russu, *ActaMN*, 4, 1967, p. 86—88.

⁶⁶ Despre acest castru, bibliografia în *Tabula Imperii Romani*, L—35, București, 1969, p. 55.

mais, Gabriella Bordenache propose : 'Hρ[α]κλῆ. Lecture correcte : HERCVLI EX [voto]. (fig. 2/1).

5. C. Daicoviciu, AISC, 2, 1928—1932, 2 (1933), p. 60, n° 3, a, publiait un fragment de monument épigraphique, avec l'indication qu'on a découvert à Drobeta ; mais l'inscription avait été déjà publiée par Al. Bărcăcilă, ArhOlt, 2, 1923, p. 183, b, où on donne le lieu juste de la découverte : *Ulpia Traiana Sarmizegetusa*. L'inscription atteste l'existence d'un temple consacré probablement aux dieux de la médecine : NVM[ini Aesculapi et Hygiae?]/AED[em...]/L. GR... (fig. 2/2).

6. VLPPIA TRAIANA SARMIZEGETVSA. M. Bărbulescu, Dacia, N. S., 16, 1972, p. 205, n° 54 : [VENERI?] / [V]ICTRICI / [DI]ANAE S(acrum) / DIGNISS[IMAE? IMIS?] / L(ocus) D(atus) [D(ecreto) D(ecurionum)?]. En réalité, il s'agit d'un fragment d'autel honoraire : [... (centurio?)] L(egionis) / [VI Vi]CTRIC[is Seve/ri]ANAE S[ocero] / DIGNISS[imo] / L(ocus) D(atus) [d(ecreto) d(ecurionum)] (fig. 3).

7. *Buciumi* (dép. de Sălaj). E. Chirilă, N. Gudea, dans *Castrul roman de la Buciumi*, Cluj, 1972, p. 117. Fragment d'un autel en pierre calcaire, trouvé dans les murailles d'un édifice intérieur du camp (fig. 4/1). D'après nous, l'inscription a été rédigée en l'honneur de l'empereur Trajan, probablement en 115 : [Imp. Caes., divi]Nervae f., Nervae/Traiano /AVG[usto / trib. pot. XVI]III IM[p... / cos. VI] PRO[cos. p.p./co]H. I [Aug. / Ituraeorum sagitt.]

8. *Buciumi*. Briques estampillées : COH(ors) II NV(midarum), d'après Carol Torma (cf. aussi CIL, III, 1633⁵ = 8074²²) ; par contre, I. I. Russu SCIV, 10, 1959, 2, p. 316, propose : COH(ors) II N(er)V(ia). Notre lecture : COH(ors) II N(ervia) PA(censis) ; la ligature P+A (A renversée) (fig. 4/2).

9. *Bologa* (dép. de Cluj). N. Gudea, ActaMN, 9, 1972, p. 421, fig. 9/6 et 14/6 : briques estampillées, GES. Probablement G(a)ES(ati) (fig. 5/1), formation irrégulière transformée par Hadrien en *cohors I Aelia Gaesatorum* (attestée comme tel pour la première fois par le diplôme militaire de Gherla de 2 juillet 133 : AnnÉp, 1962, n° 255).

10. *Olteni* (dép. de Covasna). Briques estampillées (fig. 5/2) ; lectures différentes. D'accord avec N. Gostar, il s'agit d'une estampille de la *cohors II Flavia Bessorum*. Nous proposons : C(ohors) II FL(avia) BES(sorum) (la ligature E+S).

EXPLICATION DES FIGURES

Fig. 1. Reliefs votifs. 1. Romula ; 2. Sucidava.

Fig. 2. 1 relief votif de Sucidava ; 2 inscription sur un édifice de *Ulpia Traiana Sarmizegetusa*.

Fig. 3. Fragment d'autel honoraire de *Ulpia Traiana Sarmizegetusa*. 1 photo ; 2 reconstitution (échelle 1 : 4).

Fig. 4. Camp de *Buciumi*. 1 fragment d'autel ; 2 brique estampillée.

Fig. 5. Briques estampillées. 1 camp de *Bologa* (d'après N. Gudea) ; 2 *Olteni*.

I. I. RUSSU, *Dacia și Pannonia Inferior în lumina diplomei militare din anul 123*, București, Edit. Acad., 1973, 123 p., 21 fig.

Diplomele militare romane constituie prin informațiile de ordin administrativ-organizatoric, militar, topografic, lingvistic și prin raritatea lor, documente de primă importanță pentru studierea multor aspecte ale istoriei imperiului sau provinciilor romane. Cea de-a doua diplomă gherleană reprezintă, în acest sens, un document epigrafic excepțional pentru istoria Daciei și chiar a imperiului, iar publicarea acestuia de către I. I. Russu, un model de analiză și interpretare.

Este un fragment de diplomă militară, *tabella I*, descoperit în toamna anului 1971 pe teritoriul castrului din apropierea orașului Gherla („a doua diplomă de la Gherla”, prima, din anul 133 pentru Dacia Porolissensis, fiind descoperită în 1960). Textul cuprinde câteva știri deosebit de importante, care reclamau discutarea lor într-o lucrare monografică mai amplă, ceea ce s-a realizat de altfel prin prezentul volum.

Diploma aparținuse fostului soldat Glavus, fiul lui Navatus, originar din Sirmium (Pannonia Inferior), care servise în unitatea de cavalerie *Ala I Brittonum civium Romanorum*, sub comanda prefectului Marcus Minicius Marcellinus. Data actului reiese cu precizie din text: a VII-a *tribunicia potestas* a lui Hadrianus (117–138), *ante diem IIII idus augustas*, deci 10 august 123. Acum, se consfințește lăsarea la vatră a ostașilor din patru unități auxiliare, trei staționate în Dacia Porolissensis (*Ala II Pannoniorum*, *Ala I Brittonum civium Romanorum*, *Cohors I Britannica militaria*) și una în Pannonia Inferior (*Ala I Brittonum civium Romanorum*), fapt ce se întâmplase anterior, înainte de anul 120, în timpul guvernatoratului extraordinar al lui Q. Marcus Turbo în Dacia și Pannonia Inferior. Menționarea acestei situații neobișnuite dă prilej autorului să discute stările de lucruri din Dacia și Pannonia la începutul domniei lui Hadrianus. Planul împăratului de evacuare a Daciei în 117–118, criza militar-politică și relațiile cu sarmații din acești ani tulburi, guvernarea celor două provincii reunite de către Q. Marcus Turbo din *ordo equester*, activitatea sa militară și, în fine, consolidarea ordinii provinciale, sînt câteva din problemele spre a căror cunoaștere mai amănunțită și veridică ne conduc datele valoroasei diplome.

Merită a fi în chip deosebit reliefate subcapitolele referitoare la evenimentele anilor 117–118 în zona daco-pannonică a imperiului. Analizînd izvoarele documentare și trecînd în revistă pozițiile istoricilor moderni în legătură cu planul lui Hadrianus de a evacua Dacia la 117–118, autorul stabilește cu claritate existența reală a unui asemenea plan, subliniind importanța, pentru problema continuității, a motivului invocat de adversarii proiectului imperial. În acest context este discutată aducerea la clrma Daciei și Pannoniei, într-o magistratură extraordinară, rar întîlnită în istoria imperiului, a destoinicului general care a fost Q. Marcus Turbo; se relevă eficiența strategiei aplicate în luptele cu iazygii din Clmpia Tisei: prinderea lor într-un clește tocmai de către unitățile militare situate la răsărit și la apus de teaurul luptelor, în nou creatul district porolissens și respectiv în Pannonia Inferior, unități puse sub comanda unică a lui Turbo și menționate de diploma în discuție.

Dar nu numai aceste aspecte istorice deosebit de importante constituie valoarea diplomei și cărții deopotrivă, ci și „amănunțele”.

Dacă pînă în prezent întîlia atestare a Daciei Porolissensis — prima diplomă gherleană — indica anul 133, iar supoziții istorice conduceau spre anul 124 ca dată de înființare a respectivului district provincial, acum acest act organizatoric poate fi încadrat într-un interval mai strîns, cuprins între 29 iunie 120 și 10 august 123. Acel Livius Grapus (greutatea descifrării unor litere va aduce, posibil, și alte lecturi) este probabil primul guvernator-procurator praesidial al Daciei Porolissensis. Sînt analizate și celelalte elemente ale diplomei militare, ce se constituie în prețioase mărturii: cei doi consuli, T. Salvius Rufinus Minicius Opimianus și Cn. Sentius Aburianus, necunoscuți pînă în prezent în repertoriile de *Fasti consulares*, știri despre trupele menționate în document, despre cariera lui M. Minicius Marcellinus, comandantul unității de cavalerie în care servise Glavus și informațiile de natură etnică și lingvistică (Glavus și Navatus, antroponime illyre, Iubena, fiica lui Bellagentus, soția fostului călăreț, cu antroponim și patronimic celtic, de neam eravise).

Cartea mai cuprinde (în *Aneze*) rediscoverirea altor trei diplome militare descoperite în Dacia, precum și repertoriul bibliografic al tuturor diplomelor militare aflate pe teritoriul Daciei sau în afară, privitoare la trupele auxiliare din această provincie, precum și diplomele descoperite în Dacia care interesează istoria militară a altor provincii.

Lucrarea conține câteva erori pe care nu le putem atribui integral autorului, scăpări de litere, nemenționate, în vreo erată; trebuie deci citit: „Inceputul” în loc de „Inceputu” (p. 9), la diploma din anul 123, *tabella prior Intus*, r. 3...RIBVNIC POTES-TAT VII în loc de . . .RIBVNIC POTES-TAT VIII (p. 23), *tabella prior extrinsecus*, r. 11 SINGVLI SINGVLAS, în loc de SINC-VLI SINCVLAS (p. 23); la inscripția CIL, III, 1462 (= ILS, 1324), r. 5 „...p(atris) (patriae)” în loc de „...p(atri) p(atriae)” (p. 53); la diploma de la Românași, *tabella II Intus*, SVRVCCAE în loc de SVRVCCA

(p. 86); titlul cărții lui A. Holder, *All-celtischer Sprachschatz*, nu *All-celscher Sprachtschatz* (p. 87); „,martori :” în loc de „,matori” (p. 98). De asemenea, la harta de la fig. 6, este înscris greșit „Războieni (Feldioara)”, în loc de „Feldioara”, fiind localitatea Feldioara din com. Ucea, jud. Brașov, nu Războieni (Feldioara), jud. Alba.

Pentru a face volumul accesibil și în străinătate ar fi fost de dorit ca pe lângă traducerea *Cuprinsului* (p. 7-8), să fi apărut și un rezumat în 1-2 limbi de circulație. Sperăm ca măcar diploma din anul 123 va fi publicată într-o limbă străină.

Lucrarea realizată cu o deosebită ținută științifică, competență, ingeniozitate a argumentării și savoea unui stil propriu, dispune de ilustrație corespunzătoare și un aparat critic impresionant (confirmare a binecunoscutei acripii științifice a autorului), constituind o adevărată istorie a provinciilor carpato-danubiene la începutul veacului al II-lea.

Mihai Bărbulescu

ALFRED NEUMANN, *Ziegel aus Vindobona*, în *Der römische Limes in Osterreich*, XXVII, Viena, Edit. Academiei Austriece de Științe, 1973, 70 p., pl.

Izvoarele scrise au fost și rămân în continuare de o mare valoare pentru istoria antică. Chiar dacă ele constau numai din frânturi de texte sau, cum este cazul în lucrarea mai sus citată, din ștampile pe piese ceramice (țigle și cărămizi) textul lor aduce date noi, permite așezarea lor în timp, și deci precizări în legătură cu o anumită epocă. Adunarea și prezentarea sistematică a ștampilelor pe cărămizi reprezintă un deziderat. Semnificația ștampilelor militare aplicate pe țigle și cărămizi este multiplă. Ele sînt cele mai bune mijloace pentru datarea și stabilirea mișcării pe teren a unor unități militare. În al doilea rînd ele ne prezintă un aspect mai puțin studiat al soldatului roman, constructor, muncitor, cel care a stat la temelia celor mai multe dintre urmele rămase pînă azi din lumea romană. El a fost nu numai purtătorul civilizației romane pretutindeni, ci și cel care a implantat-o acolo unde a staționat. Alături de ștampilele militare, cele ale cărămidarilor civili aduc date despre viața economică a unei lumi în care construcțiile erau strîns legate de producția ceramică. Lucrarea lui A. Neumann pe care încercăm să o prezentăm aici specialiștilor, cit mai detaliat, se înscrie în seria de lucrări valoroase

care organizează și valorifică un material tegetar imens, dintr-unul din cele mai mari centre de la Dunăre ale Imperiului roman: Vindobona. Cauza imediată însă pentru care facem această prezentare este aceea că în lucrare sînt informații deosebit de utile pentru istoria noastră veche. Una dintre unitățile militare care a staționat la Vindobona este legiunea a XIII-a Gemina, unitatea, „de casă” a Daciei romane. Cum venirea ei în Dacia se face din Vindobona, probabil că vor putea fi stabilite legături importante atunci cînd țiglele ei din Dacia vor fi la fel de bine cunoscute ca cele din Vindobona.

Cartea se împarte în mai multe părți. Autorul prezintă la început o listă de prescurtări bibliografice (p. 6) care introduce pe cititor în tehnica de lucru. Urmează apoi o introducere (p. 7-52) în care sînt prezentate, în ordine cronologică, unitățile militare care au staționat la Vindobona (*legio XV Apollinaris*, *legio XIII Gemina*, *legio XIII Gemina Martia Victoria*, *legio X Gemina Pia Fidelis*, *legio I Adiutrix*, *legio II Adiutrix*, *legio II Italica*, *legio VII Gemina*, *legio XXX Ulpia*, *cohortis I Aelia Sagittariorum*) în epoca „clasică” și în epoca tîrzie și ștampilele unor producători particulari. Apoi

Cartea mai cuprinde (în *Aneze*) rediscoverirea altor trei diplome militare descoperite în Dacia, precum și repertoriul bibliografic al tuturor diplomelor militare aflate pe teritoriul Daciei sau în afară, privitoare la trupele auxiliare din această provincie, precum și diplomele descoperite în Dacia care interesează istoria militară a altor provincii.

Lucrarea conține câteva erori pe care nu le putem atribui integral autorului, scăpări de litere, nemenționate, în vreo erată; trebuie deci citit: „Inceputul” în loc de „Inceputu” (p. 9), la diploma din anul 123, *tabella prior Intus*, r. 3...RIBVNIC POTESTAT VII în loc de . . .RIBVNIC POTESTAT VIII (p. 23), *tabella prior extrinsecus*, r. 11 SINGVLI SINGVLAS, în loc de SINCVLII SINCVLAS (p. 23); la inscripția CIL, III, 1462 (= ILS, 1324), r. 5 „...p(atris) (patriae)” în loc de „...p(atri) p(atriae)” (p. 53); la diploma de la Românași, *tabella II Intus*, SVRVCCAE în loc de SVRVCCA

(p. 86); titlul cărții lui A. Holder, *All-celtischer Sprachschatz*, nu *All-celscher Sprachtschatz* (p. 87); „,martori :” în loc de „,matori” (p. 98). De asemenea, la harta de la fig. 6, este înscris greșit „Războieni (Feldioara)”, în loc de „Feldioara”, fiind localitatea Feldioara din com. Ucea, jud. Brașov, nu Războieni (Feldioara), jud. Alba.

Pentru a face volumul accesibil și în străinătate ar fi fost de dorit ca pe lângă traducerea *Cuprinsului* (p. 7–8), să fi apărut și un rezumat în 1–2 limbi de circulație. Sperăm ca măcar diploma din anul 123 va fi publicată într-o limbă străină.

Lucrarea realizată cu o deosebită ținută științifică, competență, ingeniozitate a argumentării și savoea unui stil propriu, dispune de ilustrație corespunzătoare și un aparat critic impresionant (confirmare a binecunoscutei acripii științifice a autorului), constituind o adevărată istorie a provinciilor carpato-danubiene la începutul veacului al II-lea.

Mihai Bărbulescu

ALFRED NEUMANN, *Ziegel aus Vindobona*, în *Der römische Limes in Osterreich*, XXVII, Viena, Edit. Academiei Austriece de Științe, 1973, 70 p., pl.

Izvoarele scrise au fost și rămân în continuare de o mare valoare pentru istoria antică. Chiar dacă ele constau numai din frânturi de texte sau, cum este cazul în lucrarea mai sus citată, din ștampile pe piese ceramice (țigle și cărămizi) textul lor aduce date noi, permite așezarea lor în timp, și deci precizări în legătură cu o anumită epocă. Adunarea și prezentarea sistematică a ștampilelor pe cărămizi reprezintă un deziderat. Semnificația ștampilelor militare aplicate pe țigle și cărămizi este multiplă. Ele sînt cele mai bune mijloace pentru datarea și stabilirea mișcării pe teren a unor unități militare. În al doilea rînd ele ne prezintă un aspect mai puțin studiat al soldatului roman, constructor, muncitor, cel care a stat la temelia celor mai multe dintre urmele rămase pînă azi din lumea romană. El a fost nu numai purtătorul civilizației romane pretutindeni, ci și cel care a implantat-o acolo unde a staționat. Alături de ștampilele militare, cele ale cărămidarilor civili aduc date despre viața economică a unei lumi în care construcțiile erau strîns legate de producția ceramică. Lucrarea lui A. Neumann pe care încercăm să o prezentăm aici specialiștilor, cit mai detaliat, se înscrie în seria de lucrări valoroase

care organizează și valorifică un material tegetar imens, dintr-unul din cele mai mari centre de la Dunăre ale Imperiului roman: Vindobona. Cauza imediată însă pentru care facem această prezentare este aceea că în lucrare sînt informații deosebit de utile pentru istoria noastră veche. Una dintre unitățile militare care a staționat la Vindobona este legiunea a XIII-a Gemina, unitatea, „de casă” a Daciei romane. Cum venirea ei în Dacia se face din Vindobona, probabil că vor putea fi stabilite legături importante atunci cînd țiglele ei din Dacia vor fi la fel de bine cunoscute ca cele din Vindobona.

Cartea se împarte în mai multe părți. Autorul prezintă la început o listă de precurtări bibliografice (p. 6) care introduce pe cititor în tehnica de lucru. Urmează apoi o introducere (p. 7–52) în care sînt prezentate, în ordine cronologică, unitățile militare care au staționat la Vindobona (*legio XV Apollinaris*, *legio XIII Gemina*, *legio XIII Gemina Martia Victrix*, *legio X Gemina Pia Fidelis*, *legio I Adiutrix*, *legio II Adiutrix*, *legio II Italica*, *legio VII Gemina*, *legio XXX Ulpia*, *cohortis I Aelia Sagittariorum*) în epoca „clasică” și în epoca tîrzie și ștampilele unor producători particulari. Apoi

urmează catalogul pieselor studiate (p. 52—123). Sînt publicate piese din trei mari colecții muzeale și dintr-o colecție particulară. Piesele sînt numerotate. Numerotarea urmează două criterii în succesiunea colecțiilor. Primul criteriu este acela al obiectului pe care se aplică ștampila. Al doilea criteriu este al ordinii de prezentare a trupelor și producătorilor. În cadrul numerotării piesele se împart în trei categorii mari: cărămizi cu figuri în relief, cărămizi cu ștampile militare, cărămizi ale fabricanților civili sau fără ștampilă. Cărămizile cu ștampile militare sînt prezentate în ordinea următoare: din Vindobona, din Carnuntum, din loc necunoscut, ștampile din epoca trzie. Ștampilele producătorilor civili urmează ordinea următoare: producători din Vindobona, din Carnuntum și producători din locuri necunoscute. Ordinea aceasta de prezentare este respectată în cadrul fiecăreia dintre colecțiile prezentate. Binelnțele, că nu toate subgrupele se întîlnesc în fiecare colecție.

În primul rînd sînt analizate cărămizile din Muzeul de istorie al orașului Viena (p. 53—110). A) Primele 14 piese reprezintă vulturul legiunii. B) Ștampilele militare sînt împărțite în trei grupe: ștampile ale trupelor din Vindobona, trupe cu garnizoana în altă parte și ștampile din epoca trzie.

Prima unitate militară ale cărei ștampile sînt prezentate este legio X Gemina. După tipul piesei ceramice pe care s-a aplicat ștampila avem mai multe grupe: Firsenziegel (nr. 14—175), Leistenziegel (nr. 176—772), Plattenziegel (nr. 773—1 023 a), Hohlziegel (nr. 1 024—1 056), Verblendziegel (nr. 1 057—1 073 a), Warzenziegel (nr. 1 074—1 075), Zapfen sau Hakenziegel (nr. 1 076). Sînt apoi descrise ștampilele legiunii a XIII-a Gemina: Leistenziegel (nr. 1 077—1 214), Plattenziegel (nr. 1 216—1 348). Sînt apoi prezentate în serie: legio *XIIII Gemina Martia Victrix*: Firsenziegel (nr. 1 349—1 590), Leistenziegel (nr. 1 591—1 651 b); legio XV Appolinaris: Leistenziegel (nr. 1 652—1 653 a), Plattenziegel (nr. 1 654—1 658); legio I Adiutrix: Leistenziegel (nr. 1 659—1 660), Plattenziegel (nr. 1 660 a); legio II Adiutrix: Leistenziegel (nr. 1 661); legio II Italica: Leistenziegel (nr. 1 662—1 667); cohors I Aelia Sagittariorum: Leistenziegel (nr. 1 668—1 680), Plattenziegel (nr. 1 681—1 682) și ștampile din epoca romană trzie. C) Ștampile ale unor producători civili din Vindobona (nr. 1 683—1 713 e). D) Ștampile de producători civili din Carnuntum (nr. 1 713 f—1 792 a). E) ștampile cu locul de fabricație necunoscut (nr. 1 802 a—1 842). F) O categorie aparte o constituie ștampilele fragmentare sau șterse (nr. 1 843—1 878). Urmează grupa cărămizilor fără ștampilă (nr. 1 879—2 108).

Este prezentată colecția antică din Kunsthistorisches Museum (p. 111—120). Aici lipsesc cărămizile cu reprezentarea vulturului. Lista începe cu ștampilele militare: A. 1. Ștampile ale trupelor cu garnizoana în Vindobona: legio X Gemina (nr. 2 109—2 334); legio *XIII Gemina* (nr. 2 335—2 268); legio *XIIII Gemina Martia Victrix* (nr. 2 269—2 304); legio XV Appolinaris (nr. 2 305—2 306). 2. Ștampile ale unor trupe cu alt loc de garnizoană: legio VII Gemina (nr. 2 307), cohors I Aelia Sagittariorum (nr. 2 309). 3. Ștampile din epoca romană trzie (nr. 2 310—2 320). B. Fabricanți civili din Vindobona (nr. 2 321—2 327). C. Fabricanți din loc necunoscut (nr. 2 328—2 329). D. țigle cu ștampilă fragmentară (nr. 2 330—2 338). E. țigle fără ștampilă (nr. 2 339—2 342).

Este apoi înregistrată colecția muzeului regional Wien-Hernals (p. 120—122). Aici se află ștampile militare (A): legio X Gemina (nr. 2 343—2 349); legio *XIII Gemina* (nr. 2 350—2 359); legio *XIIII Gemina Martia Victrix* (nr. 2 360—2 363); legio XV Appolinaris (nr. 2 364). B. cărămizi cu ștampila fragmentară (nr. 2 365—2 366). C. cărămizi fără ștampilă (nr. 2 367—2 369).

Ultima colecție prezentată este cea a cetășanului E. Wurth (p. 123). Ea conține doar două ștampile militare (nr. 2 380—2 381) și una a unui fabricant dintr-o localitate necunoscută (nr. 2 382). În încheiere este alcătuit un indice al cărămizilor și ștampilelor (p. 125—130), indice în care sînt cuprinse și semnele (incizate) de pe cărămizi. Lucrarea are o ilustrație bogată și de foarte bună calitate.

Cartea lui A. Neumann pune la dispoziția cercetătorilor un material epigrafic numeros. Modul de prezentare după locul actual de păstrare, după locul de descoperire, detaliile tehnice ale fiecăreia piese fac din lucrare un prețios instrument de lucru. Piese care au fost publicate au indicată bibliografia respectivă. Toate acestea sînt de un real folos pentru istoricii Imperiului roman. Pentru Dacia și istoria ei, publicarea ștampilelor legiunii a XIII-a Gemina capătă o valoare deosebită. Cunoașterea lor detaliată permite stabilirea începuturilor cărămidariilor legiunii în Dacia și deci datarea ștampilelor timpurii. În chip normal primele serii de ștampile sînt foarte apropiate de cele din Vindobona. Partea din lucrarea lui A. Neumann în legătură cu ștampilele legiunii a XIII-a Gemina constituie o bază de studiu pentru istoria legiunii din perioada următoare. În același timp cartea poate fi de ajutor la alcătuirea viitoarelor volume ale culegerii de inscripții latine din Dacia, culegere care va

cuprinde și ștampilele. Stilul de lucru și metoda de prezentare pot fi preluate parțial.

Desigur valoarea lucrării lui A. Neumann nu constă numai din prezentarea unei mari cantități de material epigrafic. Autorul încearcă, paralel, în urma observațiilor amănunțite, să facă o tipologie și pe baza ei să dateze ștampilele. El vrea însă să realizeze acest lucru fără a căuta comparații și în afara cadrului pe care îl au ștampilele din colecțiile prezentate. El nu încearcă să explice condițiile și cauzele prezenței legiunilor aici. Mai ales ne gândim la cele străine de Vindobona. De exemplu, pentru epoca tirzie este menționată o ștampilă a unui detașament din legiunea a VII-a Claudia (nr. 1 713 c). Detașamentul se afla sub comanda unui oarecare „praepositus Mucatra” cunoscut în zona limesului bănățean din numeroase alte ștampile. Ștampila permite o datare mai „strînsă” decît o face autorul prin termenul de epocă romană tirzie. Ea aparține în mod sigur aproape sfîrșitului secolului al III-lea. Cauzele și modul cum a ajuns acest detașament la Vindobona ar fi deosebit de interesante. De aceea precizarea contextului de descoperire ar fi fost importantă.

O altă observație poate fi făcută în legătură cu ștampila pe care autorul o atribuie legiunii a VII-a Gemina. În primul rînd că starea de conservare a ștampilei este relativ

slabă. A. Neumann însuși ezită (se pare) în a crede că ștampila aparține acestei legiuni. O consultare însă a lucrării lui Antonio Garcia y Bellido (*Estudios sobre la legio VII Geminae su campamento en Leon*) din cunoscuta culegere *Legio VII Gemina* a Institutului de studii romano-vizigotice din Leon (1970) i-ar fi permis lui A. Neumann să se îndoiască de apartenența ștampilei. Nu putem da aici soluția, deoarece „fotografia” piesei este destul de slabă. Desigur prezența legiunii a VII-a Gemina nu este exclusă, dar poate fi precizată analogia și chiar și datarea. Legiunea VII Gemina a fost în Pannonia prin anul 68, dar ștampilele dateabile în această perioadă la Leon par a fi cu ceva diferite de cea pe care ne-o prezintă lucrarea lui A. Neumann.

În ciuda acestor observații mărunte, ca și a altora ce se pot face, cartea rămîne un valoros corpus de ștampile alcătuit în chip modern. Ea constituie în același timp un model și un îndemn pentru cercetători din alte părți ale imperiului. Recomand cu căldură cartea lui A. Neumann celor interesați în istoria militară a Daciei romane. Poate că începutul făcut de lucrarea lui A. Neumann în legătură cu legiunea a XIII-a Gemina va putea fi o bază pentru continuarea studiilor asupra ștampilelor ei.

Nicolae Gudea

BÓNA ISTVÁN, VII. századi avar települések és árpád-kori magyar falu Dunaújvárosban (Așezări avarе din secolul al VII-lea și sat maghiar din epoca arpadiană la Dunaújváros), Fontes Archaeologiai Hungariae, Budapesta, 1973, Akadémiai Kiadó, 162 p. + 72 planuri și 16 fig. în text, 42 pl. și 4 h. în afara textului.

Săpătura de salvare întreprinsă în toamna tirzie a anului 1966 la Dunaújváros, pe terasa înaltă a Dunării, face parte dintre acele cercetări în care arheologul este chemat să dea întreaga măsură a priceperii, pasiunii și abnegației sale. Într-un timp record de numai 46 zile lucrătoare, zorit de mașinile de terasare din imediata vecinătate a secțiunilor, în condițiile vitrege ale ploilor și ninsorilor din octombrie și noiembrie, colectivul condus de Eszter B. Vágó, fosta directoare a muzeului din Dunaújváros, a reușit să cerceteze integral o suprafață mai mare decît două hectare, întinzîndu-se cu peste 400 m de-a lungul malului Dunării.

Documentele arheologice din acest loc, constînd din aproape 60 de resturi de bordeie și cuptoare precum și din alte aproape 100 obiective mai mici, au fost salvate grație

unor eforturi demne de toată admirația, eforturi care alături de altele asemănătoare au fost scump plătite de Eszter B. Vágó puțină vreme după aceea cînd, în timpul săpăturilor de la Intercisa (Dunaújváros) și-a părăsit în mod fulgerător și tragic familia, colegii și pasiunea unei vieți dedicate arheologiei.

Prin grija și strădanile soțului autoarei săpăturilor, prof. Bóna István de la Universitatea budapestană, participant în colectivul de cercetare din 1966, rezultatele săpăturilor de salvare, completate cu unele sonde de verificare din 1967 și 1970, vîd cu acest prilej lumina tiparului. Fără a avea dimensiuni impresionante, dar cu o remarcabilă densitate a conținutului, volumul se conformează unui plan judicios în cadrul căruia se urmărește atît prezentarea exhaus-

cuprinde și ștampilele. Stilul de lucru și metoda de prezentare pot fi preluate parțial.

Desigur valoarea lucrării lui A. Neumann nu constă numai din prezentarea unei mari cantități de material epigrafic. Autorul încearcă, paralel, în urma observațiilor amănunțite, să facă o tipologie și pe baza ei să dateze ștampilele. El vrea însă să realizeze acest lucru fără a căuta comparații și în afara cadrului pe care îl au ștampilele din colecțiile prezentate. El nu încearcă să explice condițiile și cauzele prezenței legiunilor aici. Mai ales ne gândim la cele străine de Vindobona. De exemplu, pentru epoca tirzie este menționată o ștampilă a unui detașament din legiunea a VII-a Claudia (nr. 1 713 c). Detașamentul se afla sub comanda unui oarecare „praepositus Mucatra” cunoscut în zona limesului bănățean din numeroase alte ștampile. Ștampila permite o datare mai „strînsă” decât o face autorul prin termenul de epocă romană tirzie. Ea aparține în mod sigur aproape sfârșitului secolului al III-lea. Cauzele și modul cum a ajuns acest detașament la Vindobona ar fi deosebit de interesante. De aceea precizarea contextului de descoperire ar fi fost importantă.

O altă observație poate fi făcută în legătură cu ștampila pe care autorul o atribuie legiunii a VII-a Gemina. În primul rând că starea de conservare a ștampilei este relativ

slabă. A. Neumann însuși ezită (se pare) în a crede că ștampila aparține acestei legiuni. O consultare însă a lucrării lui Antonio Garcia y Bellido (*Estudios sobre la legio VII Geminae su campamento en Leon*) din cunoscuta culegere *Legio VII Gemina* a Institutului de studii romano-vizigotice din Leon (1970) i-ar fi permis lui A. Neumann să se îndoaie de apartenența ștampilei. Nu putem da aici soluția, deoarece „fotografia” piesei este destul de slabă. Desigur prezența legiunii a VII-a Gemina nu este exclusă, dar poate fi precizată analogia și chiar și datarea. Legiunea VII Gemina a fost în Pannonia prin anul 68, dar ștampilele dateabile în această perioadă la Leon par a fi cu ceva diferite de cea pe care ne-o prezintă lucrarea lui A. Neumann.

În ciuda acestor observații mărunte, ca și a altora ce se pot face, cartea rămîne un valoros corpus de ștampile alcătuit în chip modern. Ea constituie în același timp un model și un îndemn pentru cercetători din alte părți ale imperiului. Recomand cu căldură cartea lui A. Neumann celor interesați în istoria militară a Daciei romane. Poate că începutul făcut de lucrarea lui A. Neumann în legătură cu legiunea a XIII-a Gemina va putea fi o bază pentru continuarea studiilor asupra ștampilelor ei.

Nicolae Gudea

BÓNA ISTVÁN, VII. századi avar települések és árpád-kori magyar falu Dunaújvárosban (Așezări avarе din secolul al VII-lea și sat maghiar din epoca arpadiană la Dunaújváros), Fontes Archaeologiai Hungariae, Budapesta, 1973, Akadémiai Kiadó, 162 p. + 72 planuri și 16 fig. în text, 42 pl. și 4 h. în afara textului.

Săpătura de salvare întreprinsă în toamna tirzie a anului 1966 la Dunaújváros, pe terasa înaltă a Dunării, face parte dintre acele cercetări în care arheologul este chemat să dea întreaga măsură a priceperii, pasiunii și abnegației sale. Într-un timp record de numai 46 zile lucrătoare, zorit de mașinile de terasare din imediata vecinătate a secțiunilor, în condițiile vitrege ale ploilor și ninsorilor din octombrie și noiembrie, colectivul condus de Eszter B. Vágó, fosta directoare a muzeului din Dunaújváros, a reușit să cerceteze integral o suprafață mai mare decât două hectare, întinzându-se cu peste 400 m de-a lungul malului Dunării.

Documentele arheologice din acest loc, constând din aproape 60 de resturi de bordeie și cuptoare precum și din alte aproape 100 obiective mai mici, au fost salvate grație

unor eforturi demne de toată admirația, eforturi care alături de altele asemănătoare au fost scump plătite de Eszter B. Vágó puțină vreme după aceea cînd, în timpul săpăturilor de la Intercisa (Dunaújváros) și-a părăsit în mod fulgerător și tragic familia, colegii și pasiunea unei vieți dedicate arheologiei.

Prin grija și strădanile soțului autoarei săpăturilor, prof. Bóna István de la Universitatea budapestană, participant în colectivul de cercetare din 1966, rezultatele săpăturilor de salvare, completate cu unele sonde de verificare din 1967 și 1970, vîd cu acest prilej lumina tiparului. Fără a avea dimensiuni impresionante, dar cu o remarcabilă densitate a conținutului, volumul se conformează unui plan judicios în cadrul căruia se urmărește atât prezentarea exhaus-

tivă a informației arheologice descoperite cît și valorificarea istorică a unei bune părți a acesteia.

Singura cale acceptabilă pentru publicarea monografică a unei așezări prefeudale sau feudale timpurii este aceea a prezentării metodice a tuturor documentelor materiale descoperite în timpul săpăturii, locuință cu locuință și complex cu complex, fiecare cu întreg inventarul său. Nu se pot găsi justificări pentru renunțarea la acest principiu. Doar o asemenea publicare îl eliberează pe autor de obligațiile sale și face ca rezultatele săpăturii să iasă din sfera proprietății sale stricte, permițînd cercetării — înțeleasă în sens mai general — adoptarea integrală sau discutarea interpretărilor și încheierilor istorice ale autorului.

Bóna István se conformează principiului enunțat și, în acest sens, carlea sa ar putea sluji drept model. După introducerea urmată de o succintă informare asupra condițiilor concrete ale săpăturii (p. 9—13), greutatea textului volumului (p. 14—61) cade pe prezentarea metodică a descoperirilor. Sînt descrise, unul după altul, obiectivele cercetate, într-o ordine ce îmbină criteriul topografic cu gruparea pe categorii și cu succesiunea cronologică a descoperirii lor. Fiecare descriere de obiectiv este însoțită de planuri și profile precum și de un inventar al materialelor pe care le-a cuprins, cu trimiteri la planșe, inventar pe care l-am fi dorit poate mai detaliat tocmai datorită importanței deosebite și anumitor dificultăți de interpretare istorică a succesiunii de așezări stabilite de autor.

Pe terasa de la Intercisa-Dunaújváros înaltă de circa 40 m deasupra Dunării, pe un teritoriu despărțit la nord printr-o viroagă naturală de ruinele așezării romane trzii, așezarea din secolul al VII-lea a cunoscut trei faze succesive de locuire. Identificarea acestor faze și, pînă la urmă, concluzia autorului că este vorba de urmele lăsate de trei colectivități distincte, au fost posibile printr-o riguroasă analiză a topografiei interne și, mai ales, grație sistemului de șanțuri care a subîmpărțit sau înconjurat vatra așezării.

Din prima așezare, pe care B. I. o datează în primele două decenii ale secolului al VII-lea, nu a rămas pe teren decît un sistem de șanțuri orientat oblic pe direcția malului și, poate, urmele unei locuințe lungi neregulate de suprafață cu vatră centrală (de tipul iurtei?), care nu a cuprins materiale arheologice. A doua așezare, caracterizată printr-un sistem de șanțuri perpendicularare sau paralele cu malul Dunării, șanțuri ce sînt în legătură cu semibordeie de plan rectangular cu cuptoare de piatră, este datată de autor după anul 620. Așezarea a fost abandonată în mod brusc după o exis-

tență de cel mult două decenii. La scurtă vreme s-a instalat pe același loc o altă colectivitate, care și-a amenajat semibordeie asemănătoare celor anterioare, unele chiar pe traseul fostelor șanțuri. Această a treia așezare avea locuințele dispuse în două grupuri semicirculare (circulare?), era lipsită de un sistem intern de șanțuri, fiind în schimb înconjurată cu un triplu șanț de apărare, ale cărui capete ajungeau pînă la marginea terasei. Ea și-a încheiat existența prin anii 670—680. Inventarul arheologic al ultimelor două așezări, constînd exclusiv din ceramică, este cu totul unitar în sensul că nu pot fi stabilite deosebiri cronologice.

Este firesc ca această primă așezare din perioada avară timpurie cercetată integral în Ungaria, să ofere autorului posibilitățile unor încheieri istorice de o deosebită importanță. B. I. atribuie toate trei așezările, fără nici o rezervă, unor colectivități avar. Pentru aceasta, autorul discută pe larg tipul de locuință reprezentat de semibordeiul de plan rectangular cu cuptor de piatră, pe care-l consideră ca fiind lipsit în această epocă, în Bazinul Carpatic, de caractere etnice definitorii și în legătură cu ale cărui origini subliniază existența unor modele asiatiche, paralele cu modelele locale. Și în legătură cu ceramica sînt prezentate puncte de vedere noi. Autorul atrage atenția asupra cantității mari de ceramică cenușie superioară, lucrată la roată, descoperită în Ungaria în complexe avar timpurii, în mare măsură încă inedite, pledînd pentru originea răsăriteană a acesteia. În sfîrșit și pentru oalele borcan lucrate cu mina, cu marginea buzei decorată cu creștături, împunsături sau alveole, B. I. caută aceleași analogii asiatiche, pornind de la constatarea că în zona carpatică și în mediul așezărilor slave răsăritene, acest decor nu este mai timpuriu decît secolul al VIII-lea.

Oricît de temeinice și numeroase ar fi argumentele aduse în sprijinul interpretărilor sale de către autor, ni se pare totuși că unele rezerve trebuie formulate pe marginea acestora. Se poate întru totul subscrie la considerațiile generale privind caracterul semibordeiului de plan rectangular cu cuptor de piatră în Bazinul Carpatic, cu sublinierea modelelor locale mai vechi, din epoca romană trzie și credem că autorul are dreptate refuzînd acestui tip de locuință o calitate etnică definitorie. Publicarea ceramicii cenușii lucrate la roată din cimitirele avar timpurii, la care se referă autorul modificînd procentajele pînă acum cunoscute, ar argumenta punctul de vedere după care asemenea materiale nu reprezintă un produs de excepție în mediul avar, ci o ceramică general răspîndită și folosită în Cîmpia Pannonică pînă către sfîrșitul secolului al VII-lea. Mai greu ni se pare

de acceptat opinia după care oalele lucrate cu mîna și decorate pe buză prin creștături sau alveole ar lipsi din complexe din zona carpatică în secolul al VII-lea, cu atât mai mult cu cît autorul folosește în acest sens, pentru teritoriul României, referiri doar din literatura străină (cf. nota 115). Nu putem fi de acord cu acest procedeu, deoarece în realitate, acest decor este prezent pe teritoriul României în secolul al VII-lea și putem aminti descoperirile de la Suceava și Sărata Monteoru, pentru a nu ne referi și la altele încă inedite, astfel încît se pare că, cel puțin deocamdată, analogiile asiatiche ale ceramicii lucrate cu mîna, sînt certe doar în privința oalelor cu gura cvadrilobată.

Pe de altă parte, analiza celor trei așezări care s-au succedat pe același loc în secolul al VII-lea, relevă deosebiri a căror semnificație este încă, lotuși, greu de precizat. Avem în vedere absența materialului arheologic și lipsa semibordciilor în cea mai timpurie dintre așezări, precum și deosebirea — care ni se pare foarte importantă, dacă nu esențială — dintre topografiile interne ale ultimelor două așezări. Din toate aceste motive, atribuirea etnică adoptată de autor pentru toate trei așezările din secolul al VIII-lea, în mod unitar, este condiționată, după părerea noastră, de confirmările cercetărilor viitoare.

Așezarea din epoca arpadiană, datată de autor între sfîrșitul secolului al XI-lea și secolul al XIII-lea, se compune din cîteva

semibordeie situate tot pe marginea terasei, la sud de așezările din secolul al VII-lea, precum și din cuptoare și numeroase gropi aflate pe teritoriul acestora din urmă. Locuințele sînt dispuse pe două rînduri, cu un fel de uliță între ele, iar așezarea este caracterizată, și ea, printr-un sistem de șanțuri care se întretaie în unghi drept. Autorul se situează explicit și subliniat pe poziția după care nici prezența șanțurilor în așezări și nici alte elemente nu pot servi ca argumente pentru o continuitate de locuire între secolele VI—VII și X—XI, cu alte cuvinte pentru așa-numita „continuitate avaro-maghiară” (p. 81).

Deși sînt publicate toate elementele componente ale așezării din epoca arpadiană, locuință cu locuință și complex cu complex, precum și o bună parte a materialelor pe care acestea le-au cuprins, valorificarea istorică a descoperirii este doar anunțată de autor ca fiind în intenția colaboratorilor săi. Atrage oricum atenția, chiar și numai pe baza materialului publicat, marele număr al fragmentelor de cîldări de lut ca și frecvența decorului executat cu rolița.

La cele spuse pînă aici trebuie adăugate aprecieri elogioase pentru calitatea și detalierea materialului ilustrativ, pentru modul concis și totuși sugestiv de prezentare a planurilor generale precum, și mai ales, pentru consistentul rezumat în limba germană de la sfîrșitul volumului, rezumat care conține traduse integral toate paragrafele de discuție generală și interpretare istorică din carte.

Radu Popa

INDICE

Tom. 25 1974

La 25 de ani de la apariție	1	3
Realizări ale arheologiei românești în ultimele trei decenii	3	335—350

STUDII

Berciu D. Cârciumaru Marin	Scriere cu litere grecești la Oenița-Vilcea Condițiile climatice din timpul sedimentării depozitelor pleistocene din peștera Hoților de la Băile Herculane	3	381—388
Cantacuzino I.Gh. Coja Maria	(vezi Rădulescu Al.) Un mormânt de incinerare din epoca romană de la Histria	3 4	351—358 527—544
Comșa Eugen	Figurinele de aur din aria de răspândire a culturii Gumelnița	1	35—45
Cosma Vasile Hica Ioana	Ancore din Tomis Un cimitir din secolul al VII-lea e.n. la Valea Largă (jud. Mureș)	2 4	181—190 191—207
Marinescu-Bilcu Silvia	„Dansul ritual” în reprezentările plastice neo-eneolitice din Moldova	2	167—179
Mitrea Bucur Nistor Fr.	(vezi Rosseti V. Dinu) (vezi Vulpe A.)	1 1	19—33 5—18
Rădulescu Al. și Cantacuzino I.Gh. Rosetti V. Dinu și Mitrea Bucur Smirnova G.I.	Considerații asupra ceramicii descoperite la Mănăstirea Putna în anul 1971 Date noi cu privire la tezaurul de la Cătățeni, Muscel	4	527—544
Spinei Victor	Complexele de tip Gâva-Holihrad—o comunitate cultural istorică	3	19—33
Vulpe A. și Nistor. Fr.	Antichitățile nomazilor turanici din Moldova în primul sfert al mileniului al II-lea	3	359—380
Winkler Iudita	Depozitul de bronzuri de la Crăciunești (Maramureș)	1	389—416
	Procesul romanizării în lumina monumentelor epigrafice și sculpturale din așezările rurale ale provinciei Dacia	4	5—18 497—516

DISCUȚII

Alexandrescu Petre Babeș Mircea	Însemnări arheologice Puncte de vedere relative la o istorie a Daciei preromane	2	209—216
Barnea I. Dumitrescu Vladimir	Cu privire la localizarea Constantiane Aspecte regionale în aria de răspândire a culturii Cucuteni în cursul primei sale faze de dezvoltare	2 3	217—244 427—430
Horedt K. Marinescu-Țeposu Lucia Russu I.I.	Interpretări arheologice (V) Despre aediculară funerară în Dacia romană Despre „Inscripțiile romane din Ungaria(I)”	4 4 3 2	545—554 555—560 417—426 245—254

MATERIALE ȘI CERCETĂRI ARHEOLOGICE

Barnea Al.	Descoperiri arheologice noi în preajma cetății Dinogetia	1	103—114
Beda C.	(vezi Em. Moscalu)	2	265—275
Bogdan-Cătănciu Ioana	Cercetări în <i>castellum</i> de la Rucăr	2	277—288
Diaconu Petre	Obiecte romane tirzii de la Pîrjoiaia	2	289—294
Dinu Marin	(vezi Petrescu-Dîmbovița M.)	1	71—97
Haimovici Sergiu	Notă privind resturile faunistice descoperite în așezarea de tip Foltești de la Stoicani (jud. Galați)	1	99—102
Kacsó Carol	(vezi Popa Radu)	4	561—578
Morintz Sebastian	(vezi Șerbănescu Done)	1	47—69
Moscalu Em. și C. Beda	Tezaurul de monede republicane romane de la Orbeasca de Sus (com. Orbeasca, jud. Teleorman)	2	265—275
Oancea Alexandru	(vezi Tatulea Corneliu Mărgărit)	2	255—263
Petrescu-Dîmbovița M. și Dinu Marin	Noi cercetări arheologice la Stoicani (jud. Galați)	1	71—97
Popa Radu și Kacsó Carol	Cercetări arheologice la Călinești — Maramureș	4	561—578
Șerbănescu Done și Morintz Sebastian	Cercetări arheologice la Hîrșova și împrejurimi	1	47—69
Tatulea Corneliu Mărgărit și Oancea Alexandru	Depozitul de bronzuri de la Ghidici	2	255—263

NOTE ARHEOLOGICE

Baraschi Silvia	Un cuptor de ars oale de la Păciul lui Soare	3	461—472
Buzdugan C.	Toporul de luptă de la Scărișoara (jud. Bacău)	3	431—434
Ciugudeanu Horia	Mormîntul unui călăreț avar de la Măgina (jud. Alba)	3	457—460
Conovici Niculae	Cîteva figurine antropomorfe getice descoperite la Piscul Crăsani (com. Balaciu, jud. Ialomița)	2	295—301
Cucoș Ștefan	Vase neo-eneolitice cu tub și semnificația lor	1	125—130
Culică Vasile	Un mormînt roman de pe teritoriul rural al municipiului Durostorum	1	137—141
Culică Vasile	Un mormînt Sîntana de Mureș-Cerneahov pe teritoriul municipiului Călărași	3	453—456
Domăncanțu Catrinel	O amforă thasiană dublu ștampilată	3	435—442
Dragomir I.T.	Descoperiri hallstattiene în incinta cetății medievale Enisala	1	131—136
Drămboceanu Vasile	Un mormînt sarmatic descoperit la Luciu (jud. Buzău)	2	303—307
Gudea N.	O statueta reprezentînd pe Apis descoperită la Bologa	3	445—448
Ionescu Barbu	Obiecte de cult descoperite la Gumelnița	1	115—118
Lazăr Valeriu	Două topoare de cupru din zona Mureșului mijlociu	1	119—123
Mărghitan Liviu	O nouă inscripție descoperită la Micia	1	143—148
Moga Vasile	O placă votivă dedicată lui Silvanus	3	449—453
Neamțu Eugenia	Contribuții la cunoașterea motivelor ceramicii ornamentale medievale moldovenești	2	309—319

Neamțu Eugenia	Cahle cu reprezentarea profetului David descoperite la Baia	3	473—478
Nămeti Ioan	Cuptoare de ars ceramică din epoca Latène de la Andrid (Jud. Satu Mare)	4	579—584
Petolescu G. Constantin	Note epigrafice (II)	4	595—605
Rusu I.I.	Note epigrafice (XIV). Inscriptiile din Ulpia Traiana Sarmizegetusa	4	585—594
Toropu O.	Un nou relief votiv al cavalerului trac descoperit în Dobrogea	3	433—444

RECENZII

Bărbulescu Mihai	Milivoje Veličkovic, <i>Rimska sitna bronzana plastika u Narodnom Muzeju. Petits bronzes figurés romaines au Musée National</i>	1	150—151
Bărbulescu Mihai	I.I. Rusu, <i>Dacia și Pannonia Inferior în lumina diplomei militare din anul 123</i>	4	605—606
Bitiri Maria	N.A. Chetraru, <i>Pamjatniki epoh paleolita i mezolita</i>	3	479—481
Diaconu Petre	Graur Al., <i>Nume de locuri</i>	1	154—157
Diaconu Petre	G.F. Cebolarenko, <i>Calfa-gorodisce VIII—X vv.na Dnestre</i>	3	486—489
Dumitrescu Vladimir	M. Brézillon, <i>Dictionnaire de la préhistoire</i>	3	482—484
Gudea Nicolae	<i>Dacoromania. Jahrbuch für östliche Lätinität</i> , 1, 1973	2	315—318
Gudea Nicolae	<i>Legio VII Gemina</i>	3	484—486
Gudea Nicolae	Alfred Neumann, <i>Ziegel aus Vindobona</i> , în <i>Der römische Limes in Österreich</i> , XXVII	4	606—608
Pippidi D.M.	Warwick Bray and David Trump, <i>The Penguin Dictionary of Archaeology</i>	1	149—150
Poenaru Bordea Gh.	Constantin Preda și H. Nubar, <i>Histria III. Descoperirile monetare 1914—1970</i>	2	318—325
Popa Radu	Bóna István, <i>VII. századi avar települések es árpád-kori magyar falu Dunajvárosban</i>	4	608—611
Winkler Iudita	Konrad Kraft, <i>Das System der kaiserlichen Münzprägungen in Kleinasien. Materialien und Entwürfe</i>	1	151—154
Note bibliografice		1	159—163
Note bibliografice		2	325—331
Note bibliografice		3	489—491
Indice		4	611—613

ABREVIERI MAI DES FOLOSITE ÎN REVISTĂ

- ACMIT — Anuarul Comisiunii monumentelor istorice, secția pentru Transilvania, Cluj.
- ActaMN — Acta Musei Napocensis, Cluj.
- AEM — Archäologisch-Epigraphische Mitteilungen aus Österreich-Ungarn, Viena.
- AFM — K. Herepey, B. Cserni, *Alsóféhérvármegye monografiája*, II, I. *Alsóféhérvármegye történelme*, Aiud, 1901.
- AISC — Anuarul Institutului de studii clasice, Cluj.
- AnnEp — Année épigraphique, Paris.
- Apulum — Apulum. Buletinul Muzeului regional Alba Iulia.
- ArchÉrt — Archaeologiai Értesítő, Budapesta.
- ArhMold — Arheologia Moldovei, Iași — București.
- ArhOlI — Arhivele Olteniei, Craiova.
- AUB — Analele Universității București, seria științe sociale-istorie, București.
- AUI — Analele Universității Iași, seria științe sociale-istorie, Iași.
- AVSI. — Archiv des Vereins für Siebenbürgische Landeskunde, Sibiu.
- BCH — Bulletin de Correspondance Hellénique, Paris.
- BudRcg — Budapesti Régiségei, Budapesta.
- BMI — Buletinul Monumentelor istorice, București.
- CIL — *Corpus Inscriptionum Latinarum*.
- CIMRM — M.J. Vermaseren, *Corpus inscriptionum et monumentorum religionis Mithriacae*, I—II, Haga, 1956, 1960.
- F. Cumont — F. Cumont, *Textes et monuments relatifs aux mystères de Mithras*, I—II, Bruxelles, 1898, 1899.
- Dacia — Dacia. Revue d'archéologie et d'histoire ancienne, București, I—XII, 1924—1947; N.S., I, 1957...
- DA — Ch. Daremberg-Edm. Saglio, *Dictionnaire des Antiquités grecques et romaines*.
- DissPann — Dissertationes Pannonicae, Budapesta.
- DolgCluj — Dolgozatok — Travaux de la Section Numismatique et Archéologique du Musée National de Transylvanie, Cluj.
- ED — Ephemeris Dacoromana, Annuario della Scuola Romana, București-Roma.
- ErdM — Erdélyi Múzeum Egyesület Évkönyve, Cluj.
- HTRTÉ — A Hunyadmegyei Történelmi és Régészeti Társulat Évkönyve, Deva.
- IGB — Inscriptiones Graecae in Bulgaria Repertae.
- JRS — Journal of Roman Studies.
- Klio — Klio, Beiträge zur alten Geschichte, Leipzig.
- KSIMK — Kratkie soobszenija o dokladach i polevyh issledovanijah Instituta Istorii material'noj kul'tury, Moscova.
- KVSL — Korrespondenzblatt des Vereins für siebenbürgische Landeskunde, Sibiu.
- Limes — K. Torma, *A limes dacicus felső része*, Budapesta, 1880.
- Materiale — Materiale și cercetări arheologice, București.
- MemAntlq — Memoria Antiquitatis, Piatra Neamț.
- MFDI — Gr. Florescu, *I monumenti funerari romani della Dacia Inferiore*, București, 1942.
- MFDS — Gr. Florescu, *I monumenti funerari romani della „Dacia Superior”* în ED, IV, 1930.
- OR² — D. Tudor, *Oltenia romană*, ed. II, București, 1958.
- OR³ — D. Tudor, *Oltenia romană*, ed. III, București, 1968.
- OmagiuCD — *Omagiu lui Constantin Daicoviciu, cu prilejul împlinirii a 60 de ani*, București, 1960.

- Orașe** — D. Tudor, *Orașe, țirguri și sate in Dacia română*, București, 1968.
- Pontica** — Pontica, Muzeul de Arheologie, Constanța.
- ProblMuz** — Probleme de muzeografie, Cluj, 1960.
- PZ** — Prähistorische Zeitschrift, Leipzig-Berlin.
- RA** — Revue Archéologique, Paris.
- RE** — Pauly-Wissowa, Real Encyclopädie der klassischen Altertumswissenschaft.
- RevMuz** — Revista muzeelor, București.
- SA** — Sovetskaja Arheologija, Moscova.
- Sargetia** — Sargetia. Buletinul Muzeului județului Hunedoara.
- SbAkadWien** — Sitzungsberichte der Akademie der Wissenschaften zu Berlin, Phil.-Hist. Klasse, Berlin.
- SCIV = SCIVA** — Studii și cercetări de istorie veche (incepând din 1974 — Studii și cercetări de istorie veche și arheologie), București.
- SCȘCluj** — Studii și cercetări științifice, Cluj.
- SE** — D. Tudor, OR, Supplementum epigraphicum.
- StComSatuMare** — Satu Mare, Studii și Comunicări.
- StComSibiu** — Muzeul Brukenthal, Studii și Comunicări, Sibiu.
- StMat Suceava** — Studii și Materiale, Suceava.
- StMatTgMureș** — Studii și Materiale. Muzeul județean, Tg. Mureș.
- Székelyföld** — B. Orbán, *A székelyföld leirása*, I, Pest, 1868.
- StudZvesti** — Studijné Zvesti Archeologického Ustavu SAV, Nitra.
- TIR** — Tabula Imperii Romani, I 34, Budapesta, 1968; L 35, București, 1969.
- ZfA** — Zeitschrift für Archäologie, Berlin.

**REVISTE PUBLICATE ÎN EDITURA
ACADEMIEI REPUBLICII SOCIALISTE ROMÂNIA**

REVISTA DE ISTORIE

REVUE ROUMAINE D'HISTOIRE

STUDII ȘI CERCETĂRI DE ISTORIE VECHĂ ȘI ARHEOLOGIE

DACIA, REVUE D'ARCHÉOLOGIE ET D'HISTOIRE ANCIENNE

REVUE DES ÉTUDES SUD-EST EUROPÉENNES

ANUARUL INSTITUTULUI DE ISTORIE – CLUJ

ANUARUL INSTITUTULUI DE ISTORIE ȘI ARHEOLOGIE

„A.D. XENOPOL” – IAȘI

STUDII ȘI CERCETĂRI DE ISTORIA ARTEI

– SERIA ARTĂ PLASTICĂ

– SERIA TEATRU – MUZICĂ – CINEMATOGRAFIE

REVUE ROUMAINE D'HISTOIRE DE L'ART

– SÉRIE BEAUX-ARTS

– SÉRIE THÉÂTRE, MUSIQUE, CINÉMA

STUDII CLASICE

La publication „Studii și cercetări de istorie veche și arheologie” paraît 4 fois par an. Toute commande à l'étranger sera adressée à „Întreprinderea ROMPRESFILATELLA”, boîte postale 2 001 – telex 011631 Bucarest, Roumanie, ou à ses représentants à l'étranger. En Roumanie, vous pourrez vous abonner par les bureaux de poste ou chez votre facteur. Pour procurer la revue (directement ou par courrier), vous pouvez vous adresser aussi à PUNCTUL DE DESFĂȘURARE AL EDITURII ACADEMIEI, București, str. Gutenberg 3 bis, sectorul VI.

**EDITURA ACADEMIEI REPUBLICII SOCIALISTE ROMÂNIA
STR. GUTENBERG 3 bis – BUCUREȘTI
tel. 16.40.79**

**LUCRĂRI APĂRUTE ÎN EDITURA
ACADEMIEI REPUBLICII SOCIALISTE ROMÂNIA**

- * * * Inventaria Arheologiei, fasc. 1, 1966, 5,75 lei; fasc. 2, 1966, 4 lei; fasc. 3, 1967, 4 lei; fasc. 4, 1967, 5,25 lei; fasc. 5, 1968, 6 lei; fasc. 6, 1971, 4,25 lei; fasc. 7, 1971, 4,25 lei.
- * * * Fontes Historiae daeo-romane (a. 300—a. 1000), II, 1970, 43 lei.
- * * * Arheologia Moldovei, vol. VI, 1969, 342 p., 36 lei; vol. VII, 1972, 404 p., 43 lei.
- * * * Materiale și cercetări arheologice, vol. X, 1973, 368 p., 59 lei.
- * * * Studii și cercetări de numismatică, vol. V, 1971, 483 p., 39 lei.
- * * * Istoria, vol. I, 1970, 199 p., 11 lei; vol. II, 1971, 321 p., 16,50 lei.
- I. BARNEA și ȘTEFAN ȘTEFĂNESCU, Din Istoria Dobrogei, vol. III, „Bibliotheca Historica Romaniae”, IX, 1971, 441 p., 37 lei.
- AI. PĂUNESCU, Evoluția uneltelor și armelor de piatră cioplită descoperite pe teritoriul României, 1970, 359 p., 27 lei.
- RADU POPA, Țara Maramureșului în veacul al XV-lea, 1970, 304 p., 21,50 lei.
- CONSTANTIN PORFIROGENETUL, Carte de învățătură pentru fiul său Romanos, traducere de Vasile Grecu, 1971, 122 p. 6,50 lei.
- D. PROTASE, Riturile funerare la daci și daco-romani, 1971, 221 p., 21 lei.
- PETRE DIACONU, DUMITRU VÎLCEANU, Păcuiul lui Soare. Cetatea bizantină, I, 1972, 279 p., 31 lei.
- NICOLAE CONSTANTINESCU, Coconii. Un sat din Cimpia Română în epoca lui Mircea cel Bătrîn, 1972, 311 p., 32 lei.
- C. PREDA, Monedele geto-dacilor, 1973, 564 p., 62 lei.
- C. PREDA, H. NUBAR, Istoria, III, 1973, 259 p., 27 lei.
- GH. BICHI, Cultura carpeală, 1973, 412 p., 50 lei.
- LIGIA BĂRZU, Continuitatea elementului autohton în Transilvania (cimitirul I de la Bratel), 1973, 308 p., 7 pl., 32 lei.
- I. I. RUSSU, Dacia și Pannonia Inferior în lumina diplomelor militare din anul 123, 1973, 270 p., 32 lei.
- SILVIA MARINESCU-BÎLCU, Cultura Prececuții pe teritoriul României, 1974, 123 p., 5,75 lei.

S C I V A, Tomul 25, nr. 4, București, 1974, p. 495—616



I. P. Informația c. 1500

48 828

Lei 25. —