

ACADEMIA DE ȘTIINȚE SOCIALE ȘI POLITICE
A REPUBLICII SOCIALISTE ROMÂNIA

STUDII ȘI CERCETĂRI DE
ISTORIE VECHĂ
ȘI ARHEOLOGIE

3

TOMUL 32
IULIE — SEPTEMBRIE
1981

EDITURA ACADEMIEI REPUBLICII SOCIALISTE ROMÂNIA

ACADEMIA DE ȘTIINȚE SOCIALE ȘI POLITICE A REPUBLICII SOCIALISTE ROMÂNIA

INSTITUTUL DE ARHEOLOGIE

COLEGIUL DE REDACȚIE

Redactor șef : SEBASTIAN MORINTZ

Redactor șef adjuncț : RADU POPA

Membri : MIRCEA BABEȘ, ALEXANDRU BARNEA, PETRE
DIACONU, ALEXANDRU PĂUNESCU

Secretar de redacție : MIHAELA UDRESCU.

Prețul unul abonament anual este de 100 lei. În țară, abonamentele se primesc la oficiile poștale, factorii poștali și difuzorii de presă din întreprinderi și instituții. Revista se poate procura (direct sau prin poștă) și prin *Punctul de desfacere al Editurii Academiei*, București, 79 717, Calea Victoriei 125, sectorul 1.

Comenzile și abonamentele din străinătate se primesc la ILEXIM, departamentul import-export presă, P.O. Box 136—137, telex 11 226, București, 70 116, str. 13 Decembrie nr. 3, România, sau la reprezentanții săi în străinătate.

Manuscrisele, cărțile și revistele pentru schimb, precum și orice corespondență se vor trimite Colegiului de redacție pe adresa : 71 119, str. I.C. Frimu, 11, București.

STUDII ȘI CERCETĂRI DE ISTORIE VECHĂ ȘI ARHEOLOGIE

TOMUL 32

Nr. 3

iulie — septembrie 1981

SUMAR

MIRCEA BABEȘ, Marile etape ale dezvoltării arheologiei în România 319

STUDII

MĂRIA BITIRI, Așezarea paleolitică de la Udești și specificul ei cultural 331

M. IRIMIA, Observații privind epoca bronzului în Dobrogea în lumina unor cercetări recente 347

CAROL KACSÓ, Date noi cu privire la tezaurul de aur de la Sarasău 371

AL. ARTIMON, Cîteva considerații istorico-arheologice asupra bisericii din secolul al XIV-lea descoperită la Volovăț (județul Suceava) 383

DISCUȚII

PETRE DIACONU, S-au emis monede în Dobrogea bizantină (secolele X—XII)? . . . 407

MATERIALE ȘI CERCETĂRI ARHEOLOGICE

FLOREA MOGOȘ ANU și MIHAI MATEI, Noi cercetări paleolitice în zona Bicaz . . . 413

D. TUDOR, Comunicări epigrafice, IX 423

VASILE PALADE, Fibule cu capete în formă de bulbi de ceapă în necropola de la Bîrlad — Valea Seacă 437

NOTE ARHEOLOGICE

D. NICOLĂESCU—PLOPȘOR și M. ȘT. UDRESCU, Expertiza antropologică asupra materialelor osteologice aflate în mormintele aparținînd începutului epocii bronzului de la Năeni, jud. Buzău 447

ERWIN M. RUPRECHTSBERGER, În legătură cu unele bronzuri romane din Dobrogea 455

RUXANDRA MAXIM ALAIBA, O fibulă digitată la Bălteni — Vaslui 459

NECROLOG

EUGENIA NEAMȚU 463

RECENZII

H. DEVIJVER, *Prosopographia militarium equestrium quae fuerunt ab Augusto ad Gallienum*, Leuven, I—III, 1976—1980 (Constantin C. Petolescu) 467

ABREVIERI

475

ÉTUDES ET RECHERCHES D'HISTOIRE ANCIENNE ET D'ARCHÉOLOGIE

TOME 32

N° 3

juillet—septembre 1981

SOMMAIRE

MIRCEA BABEȘ, Les grandes étapes du développement de l'archéologie en Roumanie	319
--	-----

ÉTUDES

MARIA BITIRI, Le site de Udești et son caractère culturel	331
M. IRIMIA, Bemerkungen betreffend die Bronzezeit in der Dobrodscha im Lichte der neueren Forschungen	347
CAROL KACSÓ, Neue Daten bezüglich des Goldfundes von Sarasău	371
AL. ARTIMON, Quelques considérations sur l'église du XIV ^e siècle découverte à Volavăț (dép. de Suceava)	383

DISCUSSIONS

PETRE DIACONU, Were coins cast in the Byzantine Dobroudja of the 10th—12 th centuries?	407
--	-----

MATÉRIAUX ET RECHERCHES ARCHÉOLOGIQUES

FLOREA MOGOȘANU et MIHAI MATEI, Nouvelles recherches paléolithiques dans la zone de Bicaz	413
D. TUDOR, Communications épigraphiques IX	423
V. PALADE, Fibules à extrémités en forme de bulbe d'oignon de la nécropole de Bîrlad — Valea Seacă	437

NOTES ARCHÉOLOGIQUES

D. NICOLĂESCU—PLOPȘOR et M. ȘT. UDRESCU, Expertise anthropologique sur les matériaux ostéologiques trouvés dans les tombes appartenant au commencement de l'Âge du Bronze découvertes à Năeni (dép. de Buzău)	447
ERWIN M. RUPRECHTSBERGER, Zu einigen römischen Bronzen aus der Dobrodscha	455
RUXANDRA MAXIM ALAIBA, Une fibule digitée de Bălteni — Vaslui	459

NÉCROLOGIE

Eugenia Neamțu	463
----------------	-----

COMPTES RENDUS

H. DEVIJVER, <i>Prosopografia militiarum equestrium quae fuerunt ab Augusto ad Gallienum</i> , Leuven, I—III, 1976—1980 (Constantin C. Petolescu)	467
---	-----

ABRÉVIATIONS	475
--------------	-----

MARILE ETAPE ALE DEZVOLTĂRII ARHEOLOGIEI ÎN ROMÂNIA

DE

MIRCEA BABEȘ

Într-un an în care țara noastră găzduiește cel de-al XVI-lea Congres internațional de istoria științelor și în care se împlinește un sfert de veac de când cea mai veche instituție de cercetare arheologică românească. Muzeul național de antichități, înființat prin decret de către domnitorul Al. I. Cuza în noiembrie 1864, a căpătat numele și statutul de Institut de Arheologie (1956), se cuvine să aruncăm o privire înapoi, încercînd să distingem ceea ce este esențial în istoria arheologiei la noi, să delimităm principalele ei etape și să punem în evidență rolul acelor personalități, care prin acțiunea și opera lor au contribuit în cel mai înalt grad la dezvoltarea acestei științe.

În general, în devenirea sa ca știință, arheologia a cunoscut o evoluție continuă, desigur nu lipsită de sinuozități, pentru că pornind de la stadiul winkelmannian, de istorie a artei antice, să ajungă la statutul actual de disciplină istorică autonomă, preocupată de dobîndirea, sistematizarea și interpretarea vestigiilor materiale, aflate în pămînt sau la suprafața acestuia, în folosul unei reconstituiri independente (pentru perioada preistorică — înțeleasă ca perioadă lipsită de istorie scrisă și nu în sensul deformat de perioadă lipsită de viață istorică) sau prin coroborare cu datele literare (pentru perioadele mai noi) a fenomenelor culturale, economico-sociale și politice în etapele timpurii ale istoriei omenirii. Această constatare preliminară este valabilă, așa cum vom vedea, și pentru mersul cercetării arheologice din România.

În adevăr, pornind de la primele manifestări de interes pentru antichitățile romane, pe care le întîlnim în scrierile cărturarilor români din secolele XVII—XVIII (Miron și Nicolae Costin, Constantin Cantacuzino Stolnicul și Dimitrie Cantemir), arheologia românească a parcurs un drum lung, mereu ascendent, pentru a ajunge ceea ce ea este astăzi: o disciplină științifică cu domeniu și metode proprii de investigație, cu rezultate definitiv cîștigate pentru cercetarea istoriei poporului român. După aceste începuturi îndepărtate, în prima jumătate a secolului trecut, antichitățile clasice au ajuns să constituie obiectul predilect al preocupării colecționarilor și arheologilor amatori. Ulterior, începînd de pe la 1870, în orizontul arheologiei românești au intrat vestigiile preromane, mai întîi cele pre- și protoistorice, apoi și cele coloniale grecești, a căror cercetare avea să atingă un nivel cu adevărat științific după o jumătate de secol prin Vasile Pârvan, Ioan Andrieșescu și elevii lor.

În sfîrșit, încă din perioada interbelică cercetătorii români au abordat mai stăruitor antichitățile „epocii migrațiilor” și monumentele medievale, dar despre o arheologie a perioadei formării poporului român, ca și despre o arheologie medievală românească se poate vorbi doar în ulti-

mele trei decenii. Ceea ce caracterizează deci, înainte de toate, evoluția arheologiei românești este lărgirea continuă a domeniului ei de investigare. În același timp ea a fost marcată de un permanent progres al concepției generale și al metodelor de lucru în teren sau în cabinet.



Primele preocupări mai consistente, sistematice chiar, pentru antichități (în speță pentru cele romane) se manifestă în al doilea sfert al secolului al XIX-lea, în condițiile deschiderii economice, politice și culturale a țărilor române spre Europa, ale avântului conștiinței și culturii naționale. Așa-numiții „anticari” — înainte de toate colecționari pasionați — au meritul de a fi întreprins primele căutări în teren, de a fi inițiat primele organizări științifice și muzeale, precum și primele legiferări protejind monumentele și obiectele antice. În Moldova se remarcă activitatea lui Gh. Seulescul, profesor la Academia Mihăileană din Iași, care în 1836 a cercetat ruinele romane de la Gherghina (azi Barboși, lângă Galați) și care a publicat o broșură cu acest subiect. În aceeași perioadă, la București „viața arheologică” era dominată de doi mari „anticari”: banul Mihalache Ghica (1792—1850) și Nicolae Mavros (1786—1868), care, folosindu-se de funcțiile lor oficiale, au strâns importante colecții de antichități romane. Despre unele din săpăturile lui M. Ghica (Reșca, Celei, Slăveni, Turnu Severin — toate în Oltenia) raportează colaboratorul său Vladimir de Blaremburg într-o serie de articole, publicate în 1836—1837, în *Muzeul Național, gazetă literară și industrială*. Numele gazetei se leagă de existența unui modest „Muzeu Național” întemeiat în 1834 pe lângă Colegiul Sf. Sava, din inițiativa lui Mihalache Ghica. Ghica i-a donat o „însemnătoare colecție” și a făcut ca tezaurul de la Pietroasa, salvat în 1838 prin stăruința sa, să ajungă mai tirziu în acest muzeu. Nu mai puțin importantă este activitatea lui Nicolae Mavros; el rămâne în istoria arheologiei românești și a culturii naționale prin donarea întregii sale colecții (1862), care avea să stea la baza Muzeului național de antichități, înființat prin decretul domnitorului Al. I. Cuza din 25 noiembrie 1864.

Etapei „anticarilor” îi urmează în arheologia românească, încă înainte ca aceasta să fi căpătat statutul unei adevărate științe, etapa romantică, a generației pașoptiste. Pe plan teoretic ea este reprezentată de N. Bălcescu și M. Kogălniceanu, care au înțeles însemnătatea documentelor arheologice și epigrafice pentru scrierea istoriei naționale, pentru dovedirea vechimii și a dreptului inalienabil al românilor la unitate și neatințare. La îndemnul lui Kogălniceanu, August Treboniu Laurian a publicat în *Magazin istoric pentru Dacia* (II, 1846) inscripții romane culese de el în cursul unei călătorii de studii, devenind astfel primul epigrafist român care să merite acest titlu.

Cel mai de seamă reprezentant al generației pașoptiste în domeniul arheologiei rămâne însă Cezar Bolliac (1813—1881), activ căutător și colecționar de antichități și totodată un neobosit popularizator al cunoștințelor arheologice și numismatice la noi. Tributar sub anumite aspecte concepției depășite a „anticarilor”, fapt ce i-a atras o violentă critică din partea lui Odobescu, Bolliac are meritul de a fi identificat și de a fi executat — primul — adevărate campanii de săpături în stațiuni pre- și protoistorice care și-au cîștigat pentru totdeauna notorietatea în arheologia românească

și chiar în cea europeană. Dacă în primele sale călătorii arheologice (1845 și 1858) el urmărise aproape exclusiv ruinele romane, începînd din 1869, anul cînd i-a urmat lui Mavros la conducerea Comitetului arheologic ce dirija activitatea Muzeului național de antichități, Bolliac și-a concentrat atenția asupra așezărilor geto-dace de la Tinosu, Piscu Crăsani și Zimnicea și a așezării neolitice de la Vădastra. Deși articolele sale din *Trompeta Carpaților* sînt adesea confuze sau chiar fanteziste, marcate de structura de poet și jurnalist a autorului, Bolliac ocupă un loc important în istoria cercetării prin aceea că el a realizat importanța arheologiei preistorice, capabilă să fundamenteze „cunoștința că pe aceste locuri exista istorie pe cînd nu era istoria”.

O orientare similară, întemeiată însă pe o erudiție și o metodă superioară, a avut — în aceiași ani — Alexandru Odobescu (1834—1895), reprezentantul unei noi generații, al unei etape noi din istoria arheologiei românești. Preocuparea sa de a introduce sistem în domeniul antichităților preistorice din România, de a prelungi în preistorie trecutul național, se vedește în comunicarea sa la al IV-lea Congres internațional de antropologie și arheologie preistorică de la Copenhaga (1869), în studiul dedicat armelor și uneltelor de piatră și os preistorice (1872) și, mai ales, în textul conferinței „Artele în România în periodul preistoric” (publicat în 1874), în care Odobescu a rezervat un loc aparte ceramicii și monedelor dacilor.

Odobescu nu a perseverat însă pe tărîmul arheologiei preistorice, fiind irezistibil atras de excepționalul tezaur de la Pietroasa, căruia i-a dedicat trei decenii de stăruitoare investigații. Opera monumentală care a încununat aceste investigații: *Le trésor de Pétrossa, Historique — Description. Étude sur l'orfèvrerie antique*, Paris 1889—1900 (republicată împreună cu alte studii ale lui Odobescu despre tezaur în *Opere*, vol. IV, București, 1976) strălucește prin incomparabila erudiție istorico-arheologică etalată de autor. Acesta are, între altele, meritul de a fi adus — la noi pentru întîia oară — alături de puținele izvoare literare, contribuția documentelor arheologice la reconstituirea unei pagini din istoria, pe atunci atît de puțin cunoscută, a așa-numitului „mileniu întunecat” ce a urmat retragerii romane din Dacia.

Odobescu a fost un arheolog „de cabinet”, dar a înțeles importanța cercetărilor de teren, săpînd el însuși la Pietroasa (1866) și stringînd, pe baza faimosului „cestionariu arheologic” difuzat de el în 1871, informații privind monumentele și descoperirile arheologice cunoscute pe atunci. Rezultatele acestei anchete pentru județele Dorohoi și Romanai au fost chiar prelucrate și publicate de marele erudit în 1871 și 1877. Alexandru Odobescu a fost un deschizător de drumuri și în domeniul învățămîntului arheologic la noi. În 1874 el a inaugurat studiarea acestei științe la Universitatea din București, ținînd „cursuri libere și gratuite”, iar în 1877 a devenit titularul primei catedre de arheologie din țara noastră, la aceeași universitate. Prelegerile sale au tratat despre istoria arheologiei, despre arheologia populațiilor Europei protoistorice (celți, germani, geto-daci, sciți) și despre antichitățile greco-romane. Cursul de „Istoria arheologiei”, tipărit la 1877, a rămas o lucrare clasică, reflectînd nu numai erudiția, ci și concepția formată a autorului în acest domeniu. I se poate reproșa lui Odobescu, din punct de vedere tocmai al concepției, înțelegerea prea largă a arheologiei, ca „istorie a culturai popoarelor”, avînd a se ocupa în

egală măsură de „antichitățile etice” (credințe, obiceiuri, instituții etc.) și de cele „estetice” (obiecte, monumente, mai ales cele de artă) și, de aici, insuficienta încredere în valoarea documentului arheologic propriu-zis pentru o reconstituire istorică, independentă de orice text scris. Oricum, opera științifică și activitatea practică a lui Odobescu au contribuit, sub toate aspectele, la stabilirea statutului științific al arheologiei în România și, în același timp, la afirmarea arheologiei românești pe plan internațional.

Apartinând unei generații mai noi, Grigore Tocilescu (1850—1909) a evoluat o vreme sub influența lui Odobescu, pentru ca apoi, după 1880, să meargă pe un făgaș nou, propriu, definind o „epocă Tocilescu” în arheologia românească. Reprezentativă pentru prima etapă este masiva și erudita lucrare *Dacia înainte de romani* (1880), distinsă de Societatea Academică Română cu un premiu instituit de Odobescu, pentru cea mai bună lucrare asupra „popoarelor ce au locuit țările române de-a stînga Dunării mai înainte de conculsta acestor țări de către împăratul Traian”. Lucrarea lui Tocilescu, tratînd geografia și etnografia Daciei, este întemeiată în principal pe izvoarele scrise greco-romane, în timp ce datele arheologice, la acea dată puțin numeroase, greu de clasificat și inseriat cronologic, sînt discutate într-un singur capitol.

Părăsînd aceste preocupări de tinerete, Tocilescu s-a dedicat neostent, timp de aproape trei decenii, arheologiei și epigrafiei romane. Pentru aceasta el dispunea de pregătirea specială dobîndită în timpul studiilor la Viena și Praga, iar numirea ca director al Muzeului național de antichități și profesor la Universitate (1881) îi oferea mijloacele și autoritatea de a purcede la explorarea sistematică a numeroaselor monumente romane, abia cunoscute, din Dobrogea recent eliberată sau a celor, mai curînd scormonite decît cercetate de către „anticari”, din Oltenia. Prin Tocilescu, Muzeul național de antichități devenea un factor activ în viața științifică a țării, un prim nucleu al arheologiei militante de la noi, dezvoltînd o febrilă și rodnică activitate de teren. Astfel, între 1882 și 1890 a fost cercetat monumentul triumfal de la Adamclisi (publicat de Tocilescu, Niemann și Benndorf în 1895 la Viena), iar începînd din 1891 s-au întreprins săpături în cetatea învecinată Tropaeum Traiani. Pe ansamblul Dobrogei, Tocilescu a identificat prin cercetări de teren circa 60 stațiuni romane și a recoltat peste 600 inscripții. Într-o măsură mai mică, dar totuși importantă, Tocilescu s-a ocupat și de stațiunile romane din Oltenia, în special de fortificațiile de pe *limes alutanus*, precum și de cele de pe *limes transalutanus*. Ca epigrafist, Tocilescu și-a cîștigat mari merite publicînd numeroase inscripții sau punîndu-le la dispoziția editorilor celui de-al III-lea volum din *Corpus inscriptionum latinarum*.

Dintre contemporanii lui Tocilescu, o mențiune specială se cuvine lui Teohari Antonescu (1866—1910), primul profesor la catedra de „arheologie și antichități”, înființată la Universitatea din Iași în 1895. Ca și profesorul său Odobescu, Antonescu a rămas un arheolog de cabinet, dedicînd lucrări monografice trofeului de la Adamclisi (1905) și columnei traiane (1910). Lipsa sa de preocupare pentru preistoria Moldovei a fost într-o anumită măsură compensată de activitatea merituoaasă a lui Nicolae Beldiceanu (1845—1896) și Gr. C. Buțureanu (1855—1907), ambii profesori secundari, colecționari și cercetători pasionați ai antichităților neolitice din această parte a țării. Între 1885—1895 ei au săpat în mai multe

rinduri la Cucuteni și în alte câteva așezări neolitice. Despre descoperirile de la Cucuteni, Beldiceanu a publicat o broșură (1885), iar Butureanu a prezentat o informare la al X-lea Congres de antropologie și arheologie preistorică de la Paris (1889), deschizând drumul Cucutenilor spre celebritatea mondială. Din păcate aceste preocupări — lipsite de sprijin oficial — au rămas izolate și așa se explică faptul că monografia stațiunii de la Cucuteni a fost scrisă nu de un român, ci de savantul german Hubert Schmidt, care a săpat acolo în 1909—1910, cu aprobarea statului român.

O privire de ansamblu a evoluției arheologiei în țara noastră nu poate lăsa deoparte acele regiuni care pînă în 1918 au rămas în afara statului național, și în primul rînd Transilvania, unde, în condițiile îndelungatei stăpîniri străine, viața culturală și științifică a fost dominată de reprezentanții și instituțiile naționalităților privilegiate, maghiară și germană. Aici preocupările cele mai vechi pentru antichitate datează din secolele XV—XVI; ulterior, aceste preocupări au căpătat treptat un caracter sistematic, s-au diferențiat și specializat, materializîndu-se în secolul trecut și la începutul secolului nostru în constituirea unor bogate colecții muzeale (Muzeul Brukenthal din Sibiu — 1817, Muzeul ardelean din Cluj — 1859, Muzeul național secuiesc din Sf. Gheorghe — 1879) sau particulare (Zsófia Torma) și într-un număr important de publicații științifice apărute în prestigioase reviste locale ca *Archiv des Vereins für siebenbürgische Landeskunde* (Sibiu și Brașov, 1843—1944), *Erdélyi Múzeum* (Cluj, 1874—1947), *Dolgozatok* (Cluj, 1910—1919) sau sub formă de lucrări independente (studii, monografii, repertorii etc.). Pentru activitatea bogată de cercetare a antichităților transilvane și pentru valoarea publicațiilor lăsate merită, în chip special, a fi menționați: M. J. Ackner (1782—1862), epigrafist, numismat și arheolog, unul din primii cercetători ai ruinelor dacice de la Grădiștea Muncelului, E. A. Bielz (1827—1898), numismat preocupat, între altele, de monedele dacice, Fr. Müller (1828—1915), autorul unui studiu despre antichitățile epocii bronzului și al unui raport despre propriile săpături făcute la Cașolt, Carl Gooss (1844—1881), valoros cercetător al Daciei Traiane și autor al unei cronici a descoperirilor arheologice din Transilvania, C. Torma (1829—1897), cunoscut epigrafist, B. Milleker, cercetător temeinic al preistoriei Banatului, G. Téglás și C. Finály, ultimii investigatori ai monumentelor dacice din Munții Orăștiei, înainte de unirea Transilvaniei cu România. La începutul secolului nostru arheologia transilvană a atins în domeniul pre- și protoistoriei nivelul internațional, fiind reprezentată prin Fr. László (săpături la Ariușd), I. Kovács (săpături și publicații privind necropolele de la Decea Mureșului, Tirgu Mureș, Apahida, Sintana de Mureș și Bandu de Cimpie) și M. Roska (contribuții în special privind paleoliticul, epoca bronzului și a fierului). Lui Roska, care a lucrat în Transilvania și după 1918, i se datorează și un cuprinzător repertoriu arheologic (*Thesaurus antiquitatum transilvanicarum. I. Praehistorica*, Cluj, 1942), rămas pînă astăzi un prețios instrument de lucru pentru specialiștii în preistorie.

Oprimarea națională, pe de o parte, efectele negative ale teoriei latiniste, care ducea inevitabil la desconsiderarea a tot ce era preroman sau neroman în trecutul pămîntului românesc, pe de altă parte, sînt factorii care au făcut ca aportul românilor transilvăneni la cercetarea arheologică regională să fie modest și în general limitat la domeniul antichităților ro-

mane. Nu întâmplător Damaschin Bojinca, Timotei Cipariu și St. Moldovan și-au mărginit cîmpul preocupărilor în special la inscripțiile și monedele romane. O lărgire a acestui cîmp se observă, la începutul secolului nostru, la arheologul amator I. Marțian, autorul unui util „Repertoriu arheologic pentru Ardeal” (Viena 1909, Bistrița 1920). În Bucovina, aflată și ea pînă în 1918 sub stăpînire străină, lipsa monumentelor romane a făcut ca preocupările locale pentru arheologie să se dezvolte mai tîrziu decît în Transilvania, către sfîrșitul secolului al XIX-lea, fiind ilustrate de numele lui Dionisie Olinescu, conducătorul „Societății române de arheologie” întemeiată în 1886.



În primul sfert al secolului nostru arheologia românească a depășit epoca „începătorilor”, a personalităților izolate care i-au croit drumul afirmării, ajungînd acum pentru întîia oară să constituie o adevărată mișcare științifică, o școală națională de arheologie. Această mișcare nu s-a născut însă spontan; ea a avut în Vasile Pârvan (1882—1927) un inițiator și un conducător, o personalitate excepțională, capabilă să mobilizeze energiile, să dea cercetării direcții noi, ferme și mai ales să facă școală, să formeze o nouă generație de arheologi.

În activitatea lui Pârvan se pot distinge două etape principale, separate între ele de anii dramaticei ai participării României la primul război mondial. În prima etapă, formația sa de istoric al antichității și epigrafist, calitatea sa de profesor în aceste materii la Universitatea din București (suplinitor 1909, titular 1913) și, în sfîrșit, tradiția cercetărilor dobrogene în Muzeul național de antichități, a cărui conducere a preluat-o în 1910 — toți acești factori au făcut ca Pârvan să se dedice cercetării Dobrogei greco-romane. El a întreprins săpături de amploare în castrul de la Ulmetum (1911—1914) și a inițiat cercetarea arheologică a Histriei (1914), coordonînd în același timp săpăturile colaboratorilor săi D. M. Teodorescu, G. G. Mateescu, H. Metaxa, P. Nicorescu și Sc. Lambrino, de la Tomis și Callatis (1915—1916). Remarcabil este faptul că, încă de pe atunci, Pârvan a înțeles importanța arheologiei pentru studiul epocii preromane. El l-a însărcinat pe Ioan Andrieșescu, cel dintîi specialist român în materie, cu organizarea Secțiunii preistorice în cadrul Muzeului național de antichități (1915) și dirijarea primelor săpături sistematice de preistorie la Sălcuța, în Oltenia (1916).

Întreruptă din cauza războiului și a lipsei de mijloace din anii ce au urmat, activitatea arheologică a lui Pârvan își reia firul în 1921, la Histria. Preocupat de planul unei cercetări de ansamblu a Dobrogei greco-romane, Pârvan crede încredințază acum colaboratorilor și elevilor săi săpături importante: Gr. Florescu la Capidava, T. Sauciuc-Săveanu la Callatis, P. Nicorescu la Argamum, G. G. Mateescu la Ibida. Pe alții el îi dirijează, pentru întîia oară, spre investigarea monumentelor pre- și protoistorice de pe întinsul întregii țări. Deplasarea tot mai accentuată a interesului lui Vasile Pârvan din domeniul arheologiei greco-romane în acela al arheologiei protoistorice și chiar al celei preistorice este un fapt esențial în noua etapă a activității marelui savant și se explică prin înțelegerea rolului geto-dacilor ca substrat autohton pe care s-a grefat romanitatea. Rezultatul acestei noi și intense preocupări este monumentală sa lucrare *Getica. O protoistorie*

a *Daciei* (București, 1926), în care Pârvan reconstituie evoluția cultural-istorică a lumii geto-dace de la sfârșitul epocii bronzului până la cucerirea romană, analizând și interpretând cu metodă și spirit critic o însemnată masă de documente arheologice, menite să compenseze lacunele sau chiar lipsa totală a izvoarelor scrise pentru perioadele mai vechi.

În *Getica*, Pârvan ajunge să definească „un stil artistic-industrial propriu” al geto-dacilor și să dea astfel prima descriere arheologică a culturii lor. Pentru aceasta el a folosit pe larg rezultatele săpăturilor de la Piscu Crăsani, publicate de Andrieșescu în 1924, precum și primele informații privind săpăturile efectuate la Zimnicea de același Andrieșescu, la Tinosu de Radu și Ecaterina Vulpe, la Poiana de Gh. Ștefan și apoi de soții Vulpe și în Munții Orăștiei, la Costești și Grădiștea Muncelului, de către D. M. Teodorescu, devenit profesor la Universitatea din Cluj. În aceeași perioadă (1924—1927) și tot din inițiativa lui Pârvan, colaboratorii și elevii său au întreprins cercetarea unui mare număr de monumente aparținând epocilor mai vechi: așezările neolitice de la Sultana (I. Andrieșescu), Gumelnița (Vl. Dumitrescu), Boian și Vădastra (V. Christescu), stațiunile din epoca bronzului de la Sărata Monteoru (I. Andrieșescu, I. Nestor) și Glina (I. Nestor), precum și așezarea cu depuneri din epoci diferite de la Lechința de Mureș (D. Popescu).

Lui Pârvan arheologia românească îi datorează și alte realizări de seamă, care au asigurat progresul ei de mai târziu, cum ar fi înființarea și dirijarea Școalei române din Roma, unde numeroși arheologi și istorici români și-au desăvârșit pregătirea, și editarea revistelor *Ephemeris Dacoromana* și *Dacia*, aceasta din urmă constituind până astăzi principala revistă de arheologie din România. Multe din proiectele științifice ale lui Pârvan au rămas nerealizate, datorită dispariției sale premature, în 1927, la numai 45 ani. Cel mai important dintre ele, proiectul constituirii unui *Institut arheologic al României*, supus guvernului chiar în ultimul an de viață, avea să aștepte încă aproape trei decenii, pentru a fi înfăptuit în 1956.

Arheologia românească a continuat să se dezvolte pe direcțiile de investigație trasate de Pârvan și după moartea magistrului. Pe linia, deja de veche tradiție, a arheologiei greco-romane au continuat marile săpături de la Histria, Capidava, Callatis, Ulpia Traiana Sarmizegetusa și au fost inaugurate altele la Celei-Sucidava (D. Tudor), Barboși și Garvăn-Dinogetia (Gh. Ștefan), precum și într-o serie de castre romane, precum Drobeta și Răcari (Gr. Florescu), Băneasa (Gh. Cantacuzino), Micia (C. Daicoviciu), Bologa și Rișnov (M. Macrea) etc.

Cele mai mari progrese s-au făcut însă în domeniul pre- și protoistoriei, domeniu pus la noi pe baze științifice, încă din vremea lui Pârvan, de Ioan Andrieșescu (1888—1944). Autorul primei monografii dedicate neoliticului românesc (*Contribuție la Dacia înainte de romani*, Iași, 1912), devenise în 1915 asistent-șef, în 1919 subdirector al Muzeului național de antichități, iar în 1920 își începuse cariera didactică universitară ca docent de arheologie preistorică pe lângă catedra lui Pârvan. În 1927 Andrieșescu obținea înființarea primei Catedre de arheologie preistorică și a unui Seminar de specialitate la Universitatea din București și îi urma lui Pârvan la conducerea muzeului, revenindu-i misiunea de a îndruma mai departe tinăra școală arheologică românească. Din activitatea sa de teren în această nouă etapă sint de menționat săpăturile de la Monteoru (1926—1927),

Fedeleşeni (1928), Oinac (1929—1930) și Agighiol (1931), care, deși au rămas multă vreme nepublicate, au contribuit esențial la îmbogățirea documentării privind trecutul pământului românesc începînd din neolitic și pînă în vremea de după retragerea aureliană. Dacă teoria sa privind caracterul tragic al populației neolitice de la noi este de pus la îndoială, în schimb Andrieșescu are meritul de a fi arătat că așa-zisul „bronz ungăr” este de fapt o civilizație carpato-dunăreană a bronzului tragic și, pe plan metodologic, pe acela de a fi preconizat cercetarea epocii migrațiilor cu metodele arheologiei preistorice.

Dintre elevii lui Pârvan și Andrieșescu, încă din primii ani s-a distins Ion Nestor (1905—1974), cel care la numai 28 ani dădea prima tratare de ansamblu a pre- și protoistoriei românești. Lucrarea sa *Der Stand der Vorgeschichtsforschung in Rumänien* (Berlin, 1933), născută ca dizertație de doctorat la Marburg/Lahn sub îndrumarea marelui savant Gero von Merhart, vădea concepția clară, metoda precisă, simțul critic și puterea de sinteză care aveau să-i asigure autorului ei, timp de peste patru decenii, o poziție de frunte în arheologia românească. Remarcabilă este în această lucrare, ca și în creația ulterioară a lui I. Nestor, capacitatea sa de cuprindere, care i-a permis să aducă contribuții originale privind — cu excepția paleoliticului — toate perioadele trecutului preroman. Încă de pe atunci, unele preocupări legate de descoperiri din epoca migrațiilor anunțau rolul pe care avea să-l joace Ion Nestor, după război, în investigarea arheologică a acestei epoci.

În domeniul pre- și protoistoriei, în perioada interbelică, s-au mai remarcat prin contribuțiile de valoare aduse: Radu Vulpe — preocupat de neoliticul cucutenian și de cultura geto-dacilor, dar desfășurînd totodată o bogată activitate de istoric al antichității (cf. *Histoire ancienne de la Dobroudja*, 1938), Vladimir Dumitrescu — autor a numeroase săpături și studii privind neoliticul, C. S. Nicolăescu-Plopșor, alături de M. Roska și N. N. Moroșan, un pionier al cercetării paleoliticului din România, D. Berciu — autor al unei prețioase sinteze privind *Arheologia preistorică a Olteniei* (1939), D. V. Rosetti — pasionat cercetător al preistoriei bucareștene etc.

Mai slabă a fost în această direcție activitatea la Iași și Cluj, unde — în perioada dată — au predominat net preocupările de arheologie clasică, greco-romană. La Iași, această orientare a fost dată de Orest Tafrali, profesor de arheologie și antichități (1913—1937) și director al Muzeului de antichități local (înființat de el în 1916), specialist în arta bizantină, avînd însă și unele cercetări privitoare la coloniile grecești din Dobrogea. În revista pe care a fondat-o, *Arta și arheologia*, Tafrali a făcut totuși loc și lucrărilor elevilor săi privind descoperiri arheologice din Moldova, cum sînt cele de la Poienеști, Virteșcoiu, Huși etc. Nici Paul Nicorescu, profesor la universitatea ieșeană din 1927 și urmaș al lui Tafrali la conducerea muzeului (1937), nu a avut preocupări legate de arheologia Moldovei; el a întreprins, în schimb, importante săpături la Argamum, Tropaeum Traiani și Tyras. O situație similară întîlnim la Cluj, unde interesul s-a concentrat, cum era și natural, asupra monumentelor Daciei romane. Dintre monumentele preromane de mai multă atenție s-au bucurat cetățile dacice din Munții Orăștiei, dezvelite parțial de cei doi profesori ce s-au succedat

la catedra de arheologie clujeană, D. M. Teodorescu și C. Daicoviciu, și cercetate intensiv abia după anul 1949.

O activitate bogată s-a dezvoltat în această perioadă și în unele centre mai puțin importante (Craiova, Deva, Sf. Gheorghe, Piatra Neamț etc.), de obicei în jurul unor muzee, prin eforturile unor harnici animatori locali. Amploarea mișcării arheologice este ilustrată și de cele cinci congrese naționale de numismatică și arheologie ținute între 1933 și 1937, pe rând la București, Craiova, Cernăuți, Cluj și Iași. În 1937 țara noastră a găzduit cel de-al XVII-lea Congres internațional de antropologie și arheologie preistorică, care a prilejuit o afirmare a valorii școlii arheologice românești pe planul științei europene.

După război, odată cu reorganizarea Academiei (1948), care dispunea de acum de institute proprii și de importante mijloace materiale, arheologia a cunoscut — alături de alte științe — un ritm și o amploare a dezvoltării sale, necunoscute în trecut. În noua etapă, nucleul principal al cercetării s-a aflat în continuare la Muzeul național de antichități, încadrat pentru o vreme în Institutul de istorie și filozofie al Academiei și transformat în 1956 în primul *Institut de arheologie* al țării. Colecțiile sale au contribuit hotărâtor la înzestrarea noului Muzeu de istorie al R. S. România, inaugurat la 8 mai 1972. În 1970 Institutul de arheologie a trecut în rețeaua, nou constituită, a Academiei de Științe Sociale și Politice, iar în 1975 a devenit o unitate de cercetare integrată a Universității București. Pe lângă acest institut, care acoperă prin activitatea sa întregul teritoriu național și care editează periodicele centrale de specialitate (*Studii și cercetări de istorie veche și arheologie*), din 1950; *Materiale și cercetări arheologice*, din 1953; *Dacia*, seria nouă, din 1957; *Studii și cercetări de numismatică*, din 1957), în cercetarea arheologică românească o pondere mereu sporită au căpătat-o colectivele de specialiști de la Institutele de istorie și arheologie și de la Universitățile din Iași și Cluj-Napoca, din Muzeul de istorie al R.S.R. și din marile muzee din provincie (Cluj-Napoca, Alba Iulia, Oradea, Iași, Craiova, Constanța etc.).

Încă din primii ani (1949—1951) s-au reluat sau au fost inițiate săpături la scară mare într-o serie de așezări, cetăți și necropole, cum ar fi: Poiana, Poienеști, Traian, Stoicani, Glăvănești, Corlăteni, Trușești, Valea Lupului, Hlincea, Suceava (în Moldova), Histria, Dinogetia și Callatis (în Dobrogea), Sărata Monteoru, Zimnicea, Popești (în Muntenia), Verbicioara, Balta Verde, Rast (în Oltenia), Grădiștea Muncelului, Piatra Roșie, Blidaru, Moigrad, Cașolt, Morești (în Transilvania), săpături care au venit să lumineze cu material documentar inedit perioade și regiuni mai puțin studiate pînă atunci. În cadrul acestor mari campanii de săpături s-a format o nouă generație de arheologi. Din generația veche, Ion Nestor, devenit în 1946 titular al catedrei de arheologie și preistorie a Universității din București, s-a dovedit a fi cel mai capabil a face școală, mai întii în preistorie, apoi în arheologia perioadei formării poporului român și în cea medievală, domenii în care a fost un deschizător de drumuri. Se poate vorbi și de o valoroasă școală clujeană, constituită în jurul lui C. Daicoviciu și avînd ca domenii predilecte arheologia Daciei preromane „clasice” și a Daciei romane.

După numai un deceniu de cercetări intense, arheologii români au reușit să dea un tablou coerent, de ansamblu, al istoriei patriei, din cele

mai vechi timpuri pînă în evul mediu, cuprins în tratatul de *Istoria României* (vol. I, 1960, și II, 1962). După alte două decenii de eforturi stăruitoare, școala românească de arheologie vine să expună, într-o nouă versiune a acestui tratat, ultimul stadiu al cercetării. Progrese dintre cele mai remarcabile le-au făcut, în perioada postbelică, cercetările preistorice care au descoperit primele documente de activitate umană pe teritoriul României (cultura de prund), au mobilat epoca neolitică cu noi culturi, anterior necunoscute (Criș, liniar-ceramică, Hamangia etc.), au pus în evidență realitatea unei lungi perioade de tranziție spre epoca bronzului, în care s-a petrecut, probabil, procesul de indoeuropenizarea a spațiului carpato-dunărean și au contribuit la completarea și sistematizarea tabloului cultural al epocii bronzului și al primei epoci a fierului (culturi noi: Costișa, Coslogeni, Babadag, Insula Banului, Basarabi).

O deosebită atenție s-a dat studierii arheologice a perioadei în care izvoarele istorice scrise îi menționează pe geto-daci. Începutului acestei perioade îi corespund descoperirile de tip Ferigile-Birșești, urmate de cele de tip Alexandria și de cele de tip Zimnicea — Murighiol — Enisala, toate apărute în ultimele trei decenii. Pentru perioada regatului lui Burebista și Decebal săpăturile din Munții Orăștiei au adus cele mai spectaculoase mărturii, completate de cercetările din marile așezări geto-dace (*davae*) de la Popești, Ocnița, Cîrlomănești, Răcățău, Brad, Cugir, Berindia, Pecica etc. De o importanță excepțională sînt descoperirile de la Soporul de Cîmpie, Obreja, Locusteni, Enisala etc., care documentează fără putință de tăgadă continuitatea populației autohtone geto-dace sub stăpînirea romană, în timp ce cultura carpică, aspectul Chilia — Militari și monumentele de tip Sintana — Arad și Medieșul Aurit dovedesc aceeași continuitate în afara granițelor provinciale.

În ansamblu, studiile dedicate tracilor timpurii și geto-dacilor, ca element constitutiv primordial în etnogeneza poporului român, au făcut în acești ani progrese remarcabile. Pe lângă cercetările arheologice, trebuie aici amintite contribuțiile specifice aduse de istorici, lingviști, antropologi, etnografi, istorici ai artei și arhitecturii ș.a., care au venit să întregească multilateral tabloul istoriei și civilizației Daciei, urmărind evoluția elementului traco-geto-dac de la desprinderea sa din masa indoeuropeană pînă la trecerea în ființa poporului român. Cercetările inter- și pluridisciplinare în acest domeniu au căpătat un cadru academic de organizare prin înființarea în 1979 a Institutului de tracologie din București, iar valorificarea lor a căpătat dimensiuni internaționale în cadrul congreselor de tracologie, dintre care cel de-al doilea s-a ținut la București în septembrie 1976.

Pentru aceeași mare perioadă a istoriei noastre vechi, arheologia clasică — pe linia trasată de Vasile Pârvan — a dat la iveală prin săpături de amploare o importantă masă de documente arheologice, epigrafice și numismatice relative la viața coloniilor grecești din Pontul Stîng și la relațiile lor, pe toate planurile, cu lumea geto-dacă. Contribuția hotărîtoare în acest domeniu au adus-o săpăturile de la Histria, întreprinse an de an și valorificate pînă în prezent într-o serie de șase volume (*Histria. Rezultatele săpăturilor*), sub direcția succesivă a profesorilor Em. Condurachi și D. M. Pippidi. Inscriptiile grecești și latine descoperite la Histria și

Callatis după moartea lui Pârvan au fost publicate și comentate de către D. M. Pippidi, contribuind la lămurirea a numeroase aspecte obscure din istoria Dobrogei elenistice și romane.

Pe de altă parte, rezultate remarcabile s-au obținut în domeniul arheologiei provincial-romane, prin cercetarea atât a marilor orașe (Roma, Sucidava, Ulpia Traiana, Apulum, Histria), cât și a mediului rural (*vici* și *pagi*, *villae rusticae*) — toate focare ale procesului istoric al romanizării Daciei și Moesiei. Numeroase săpături și cercetări de suprafață (mai recent și cercetări aerofotogrametrice) au fost îndreptate spre o mai bună cunoaștere a sistemului defensiv al Daciei și Moesiei inferioare (cetăți, *castella*, castre), astfel că nu întâmplător țara noastră a găzduit în 1972 cel de-al IX-lea Congres de studii asupra frontierelor romane. La fel, prestigiul mereu sporit al școlii epigrafice românești explică organizarea celui de-al VIII-lea Congres internațional de epigrafie greacă și latină la Constanța, în 1977.

Progresele cele mai mari, în fapt un adevărat salt, caracterizează etapa postbelică a cercetării arheologice privind perioada cuprinsă între retragerea aureliană și formarea statelor feudale românești. Este vorba de o perioadă extrem de săracă în informații istorice, pe care arheologia a reușit să o mobilizeze cu documente materiale (așezări, necropole, tezaure, respectiv culturile Bratei, Ipotești—Cindești, Botoșana—Costișa, Dridu) ilustrând evoluția societății locale și relațiile ei cu populațiile alogene, în procesul devenirii istorice a poporului român, al formării sale ca entitate etno-lingvistică, social-economică și culturală.

În sfârșit, se cuvine a semnală acel spor substanțial de informație pe care săpăturile arheologice l-au adus în cunoașterea civilizației medievale românești și a originilor sale. În cadrul unor mari șantiere s-a urmărit procesul constituirii orașelor (Suceava, Baia, Iași, Curtea de Argeș, Tîrgoviște, Alba Iulia), o atenție deosebită acordându-se reședințelor de scaun, și, mai ales în ultimii ani, un accent mereu crescînd s-a pus pe cercetarea satului medieval (Coconi, Frumoasa, Măicănești—Străulești, Udești etc.). În același timp s-au întreprins săpături într-o serie de monumente bisericesti, cu prioritate în cele propuse a fi restaurate (Putna, Humor, Bistrița, Cozia, Cotmeana etc.). Ca urmare, studiul istoriei medievale a României și în primul rînd al perioadei prestatale dispune acum de o bază documentară sensibil mai bogată decît cu trei decenii în urmă.

Evident, cu aceasta obiectivele aflate în fața arheologiei românești nu au fost epuizate. Există încă perioade, zone geografice și aspecte istorice mai puțin cunoscute, există încă probleme în dezbatere care fac necesare noi cercetări sistematice. În condițiile în care izvoarele scrise lipsesc pentru epoci întregi sau sînt sporadice și nu există perspectiva ca situația să se schimbe vreodată radical, arheologia se vădește a fi singura disciplină capabilă să recolteze și să valorifice noi documente pentru reconstituirea trecutului multimilenar al pămîntului românesc. Tradițiile luminoase lăsate de generațiile trecute, nivelul actual al cercetării și prețuirea de care arheologia se bucură în zilele noastre sînt tot atîtea garanții ale progresului acestei științe în anii ce vin.

BIBLIOGRAFIE

- Andrieșescu, I., *Alexandru Odobescu et le X-ième Congrès d'Anthropologie et d'Archeologie pré historique*, RPAN, 1, 1937, 1, p. 11—15.
- Babeș, M., *Odobescu și tezaurul de la Pietroasa*, în Al. Odobescu, *Opere*, vol. IV, București, 1976, p. 5—40 (tot acolo comentarii și note, p. 949—1 007).
- Condurachi, Em., *Rumanian Archaeology in the 20th Century*, Bibliotheca Historica Romaniae 3, București, 1964.
- Dumitrescu, Vl., *Muzeul național de antichități*, București, 1968.
- Mateescu, C. N. și Petrescu-Dîmbovița, M., *Seminarul de arheologie preistorică — zece ani de activitate*, RPAN, 2—4, 1940, p. 39—62.
- Moisil, C., *Colecțiile numismatice și arheologice ale lui N. Mavrus și soarta lor*, CNA, 12, 1936, 106—107, p. 193—204.
- Petrescu-Dîmbovița, M., *Cercetările arheologice din Moldovași principalele lor rezultate*, Danubius, 1, 1967, p. 5—16.
- Nestor, I., *Ioan Andrieșescu și preistoria României*, BSNR, 38—41, 1944—1947, 92—95, p. 10—23.
- Pippidi, A., *Vechi epigrafiști și anticari în țările române*, StCl, 11, 1969, p. 279—296.
- Pippidi, D. M., *O sută de ani de la înființarea primei catedre de arheologie la Universitatea din București*, StCl, 17, 1977, p. 247—249.
- Popescu, D., *Centenarul Muzeului național de antichități*, SCIV, 15, 1964, 4, p. 449—455.
- Potra, G., *Cesar Bolliac numismat și arheolog*, CNA, 18, 1944, 130, p. 233—248.
- Samarian, P. Gh., *Note despre începuturile Muzeului național de antichități din București*, CNA, 18, 1944, 131—132, p. 284—288.
- Tudor, D., *Alexandru I. Odobescu — arheolog*, în A. I. Odobescu, *Istoria arheologiei*, București, 1961, p. 7—46.
- Vulpe, R., *Activitatea arheologică în Dobrogea în cei 50 de ani de stăpînire românească*, în vol. 1878—1928 *Dobrogea: cincizeci de ani de viață românească*, București, 1928, p. 117—144.
- *Muzeul național de antichități*, Boabe de grâu, 1, 1930, 3, p. 133—146.
- *L'activité archéologique en Roumanie: historique et bibliographie*, în vol. *L'archéologie en Roumanie*, București, 1938, p. 73—97.
- *Un pionnier des sciences archéologiques en Roumanie: Grigorie G. Tocilescu (1850—1909)*, Dacia, 3, 1959, p. 607—612.
- *Histoire des recherches thracologiques en Roumanie*, Thraco-Dacia, 1, 1976, p. 13—51.
- Zaharia, E., și Mitrea, B., *Sur le développement de l'archéologie et de la numismatique en Roumanie*, RRH, 10, 1971, 1, p. 101—127.
- Zub, Al., *Vasile Pârvan*, Iași, 1974.
- * * * *Enciclopedia istoriografiei românești*, sub red. Șt. Ștefănescu, București, 1978.

AȘEZAREA PALEOLITICĂ DE LA UDEȘTI ȘI SPECIFICUL EI CULTURAL

DE
MARIA BITIRI

Pe măsura extinderii cercetărilor arheologice, partea de nord a zonei estcarpatice se dovedește a fi tot mai bogată în așezări paleolitice. Până nu demult, cele mai multe și mai vechi descoperiri de acest gen erau concentrate pe terasele Prutului, în limitele jud. Botoșani¹, în ultimul deceniu însă ele au apărut în zona de podiș unde sînt amplasate, de obicei, pe coamele unor promontorii. Avem în vedere unele puncte identificate prin descoperiri de suprafață, cum este cazul celor de la Dolhasca—Dealul Viei, Plăvălari—Bechet și într-o deschidere naturală la Suceava—Cîmpu Ciorii. La acestea se adaugă descoperirea așezării paleolitice de la Udești, care în anii 1970—1972 a făcut obiectul unor cercetări arheologice sistematice.

S-a constatat că și aici, ca în majoritatea cazurilor descoperirilor paleolitice din zonele deluroase ale Podișului Moldovenesc, așezările au fost distruse total, sau numai parțial, situație ce se explică printr-o structură geologică specifică, alcătuită din roci friabile (nisipuri cu intercalații de argile, marne și lentile de gresii moi) cu orizonturi de ape subterane, care au favorizat și favorizează încă întinse procese de alunecări și eroziune².

Descoperită în anul 1970, în timpul unor cercetări de teren organizate în județul Suceava, așezarea paleolică de la Udești se află în zona de contact dintre localitățile Udești și Poiana, pe un teren fragmentat în suprafețe structurale etajate.

Primele indicii le-a constituit descoperirea a numeroase silexuri la suprafață, pe arătură, în zona cuprinsă între pădure și pîriul Poiana, deasupra confluenței acestuia cu cel al Mereștilor.

După executarea cîtorva sondaje am constatat că strat de cultură se mai păstrează doar în zona necultivată, aflată între pîriu și terenul agricol. Săpăturile arheologice (6 secțiuni și 8 sondaje) au afectat o suprafață de 120 mp. Adîncimea lor medie a fost de circa 1 m și numai 3 sondaje stratigrafice au fost adîncite pînă la 1,50—2,00—2,50 m. În profilele acestora s-au făcut observații stratigrafice și s-a identificat următoarea succesiune a sedimentelor:

- 0—0,10 cm strat cenușiu-gălbui prăfos;
- 10—45 cm strat gălbui lutos;
- 45—110 cm strat brun-cenușiu cu structură grăunțoasă.

¹ Al. Păunescu. P. Șadurschi, V. Chirica, *Repertoriul arheologic al județului Botoșani*, București, 1976.

² Monografia geografică a R.P.R., I, București, 1960, p. 243.

De la 1,10 m în jos se dezvoltă un strat masiv gălbui argilos cu intercalații de dungi și pete cenușii specifice zonelor de stagnare a apei.

La 1,5—2,25 și 2,5 m s-a intrat în pinza de apă, astfel că săpăturile n-au mai putut fi adincite, dar succesiunea straturilor în adincime a fost urmărită în continuare în malul abrupt al piriului Poiana. Aici s-a observat că la baza depozitului masiv gălbui-argilos se succed straturi de nisip și argilă, care ajung pînă la aluviunile din albia piriului. În plus, în profilul unuia dintre sondaje, am observat o crăpătură ce-l sectiona pe verticală și delimita o surpătură care a întrerupt și coborît straturile cu circa 0,5 m, situație pe care am mai întîlnit-o și prezentat-o ca atare în așezarea paleolitică de la Lespezi, pe Valea Bistriței³.

Alternanța straturilor de nisipuri și argile de la baza depunerilor gălbui-argiloase, apariția pinzei de apă freatică ce a împiedicat continuarea adîncirii săpăturilor, ca și surpătura descrisă mai sus, sînt elemente care confirmă o structură geologică ce corespunde celei prezentate de specialiști ca specifică Podișului Sucevei, unde s-au manifestat și se manifestă încă cele mai întinse procese de eroziuni liniare și în suprafață din întreg Podișul Moldovei⁴.

Stratul de cultură se concentrează în partea superioară a coloanei stratigrafice pe o grosime de circa 0,5 m, în depunerile gălbui-lutoase și partea superioară a celor brune-cenușii cu structură grăunțoasă. Piese de silex izolate continuă să apară și sub acest strat în toate depunerile sectionate prin săpăturile noastre, iar între 1,50 și 2,20 m adîncime au apărut cîteva fragmente de os (cal și mamut) și mai multe spărturi de gresie și menilit (fără unelte tipice). Sporadicitatea cu care acestea apar, ca și jocul lor pe verticală n-au permis delimitarea altui sau altor straturi de cultură, proveniența lor putînd fi pusă pe seama pătrunderii în jos din strat, pe ganguri și crăpături. Fragmentele de os descoperite sub stratul de cultură sînt singurele din această așezare.

În raza Comunei Udești însă, în albia piriului Mereștilor și într-o săpătură pentru o fîntină, la circa 10 m adîncime, au apărut mai multe oase mari și bucăți de fildeși de *Elephas primigenius* *.

Cum astfel de resturi faunistice continuă să apară în albia piriului după fiecare viitură, cu siguranță, în sus de comună, există un cuib fosilifer care rămîne încă neidentificat, dar care nu poate fi pus în legătură cu așezarea noastră.

Materialul arheologic constă din obiecte de piatră cioplită (unelte, nuclee, așchii și spărturi). În strat nu s-au descoperit resturi faunistice și nici vetre de foc organizate, dar au apărut cărbuni izolați și piese litice puternic calcinate, mărturie a folosirii focului pe locul așezării.

Din săpături și recoltările la suprafață în zona în care stratul de cultură a fost distrus am remarcat un număr de 3 323 piese, cioplite din silex buglovian de Prut (76,01 %), roci carpatice (menilit și șist negru 16,14 %), roci de prund (gresii, în special, 7,85 %) și o piesă de obsidiană neagră, translucidă.

Din numărul total al pieselor descoperite, 951 sînt tipice (unelte, lame, nuclee), ele reprezentînd 28,62 %. Restul de 2 372 exemplare (71,38 %)

³ Maria Bitiri și Viorel Căpitanu, Carpica, 5, 1972, p. 43—44.

⁴ Vezi nota 2.

* Mai multe astfel de piese (măsele, bucăți de femur și vertebre) au fost strînse de învățătorul I. Căpitanu și se păstrează la Colțul muzeal al școlii din localitate.

revine așchiilor de cioplire și spărturilor, între care sînt de remarcat 133 bucăți de cortex (75 silex de Prut, 34 gresie, 14 șist negru, 8 menilit, 2 silex de prund). Procentul ridicat al deșeurilor de cioplire, descoperirea unor așchii de decorticare și a unor bulgări de silex cu structură neomogenă, spați și abandonati, duc la concluzia că uneltele necesare se ciopleau pe locul așezării. Materia primă preferată era silexul de bună calitate, care era adus special din depozitele de pe Prut.

Nucleele sînt puțin numeroase și tipologic se înscriu în categoria celor prismatice și piramidale. Dimensiunile lor sînt medii și mici, ceea ce determină și dimensiunile uneltelor finite, care se înscriu între aproximativ 2 și 6 cm lungime.

Din cele 951 piese tipice 290 sînt unelte într-o gamă de 12 tipuri care cuprinde, în ordine numerică descrescîndă următoarele categorii :

- 79 gratoare (27,21 %) ;
- 55 lame microlitice retușate abrupt și semiabrupt (19 %) ;
- 47 lame și așchii retușate mărunt (16,21 %) ;
- 45 burine de diverse tipuri (15,52 %) ;
- 22 lame și așchii cu scobituri laterale (7,59 %) ;
- 15 lame cu trunchierea retușată (5,17 %) ;
- 10 unelte combinate (3,45 %) ;
- 6 străpungătoare (2,07 %) ;
- 6 virfuri retușate abrupt (2,07 %) ;
- 3 lame medii retușate abrupt (1,03 %) ;
- 1 piesă tip „écaillée” (0,34 %) ;
- 1 lamă cu scobitură laterală de tip „point à crân” (0,34 %).

Cele mai importante tipuri însă vizează gratoarele, burinele, uneltele combinate, străpungătoarele și virfurile retușate abrupt, celelalte constituind armături pentru unelte compuse sau sînt unelte cu funcționalitate largă de tăiat și răzuit. Cîteva piese sînt unicate sau apar în exemplare puțin numeroase (virful cu scobitură laterală, piesa tip „écaillée”, lamele cu baza rotunjită) asupra cărora urmează să ne oprim mai pe larg, dată fiind importanța și caracterul lor deosebit.

Cea mai numeroasă categorie de unelte o constituie gratoarele, care intrunesc o gamă variată de tipuri, cioplite pe lame și așchii scurte în majoritatea cazurilor. Între acestea sînt de remarcat în primul rînd 7 gratoare duble, cu partea activă convexă realizate pe lame subțiri, cu marginile retușate mărunt. Un singur exemplar, cu dimensiunile de $2,5 \times 2,5$ cm, intrunește tipul convex și concav. Ambele laturi ale piesei prezintă cîte o scobitură retușată cu deschiderea de 1 cm (fig. 1/11). Între gratoarele cu laturile retușate mai remarcăm un exemplar cu dimensiunile de $6 \times 3,8$ cm, cioplit pe o așchie cu planul fațetat. Partea activă este largă și convexă, piesa deosebindu-se de celelalte prin retușarea oblică a celor două laturi, ceea ce amintește piesele aurignaciene de acest tip (fig. 1/12). Cele mai multe însă sînt cioplite pe lame și așchii subțiri și scurte, cu laturile simple (52 exemplare), patru dintre ele prezentînd doar ușoare scobituri laterale retușate mărunt.

Mai puțin numeroase, dar cu forme diverse sau aflate în asocieri cu alte tipuri de unelte, sînt burinele, cioplite de obicei pe lame și mai rar pe așchii. Aproape jumătate din totalul celor descoperite (24 din 53) sînt cioplite pe piese cu trunchierea retușată — oblică (fig. 4/6,10 ; fig. 6/9—10,

13—14, 16) concavă (fig. 4/4—5; fig. 6/15). Cîteva exemplare se înscriu în categoria celor de unghi pe spărtură (fig. 5/1) sau diedre drepte (fig. 4/8—9). Multe burine sînt realizate prin detașări de lame înguste și lungi, care secționează laturile lamelor în toată lungimea lor (fig. 4/4—6, 10;

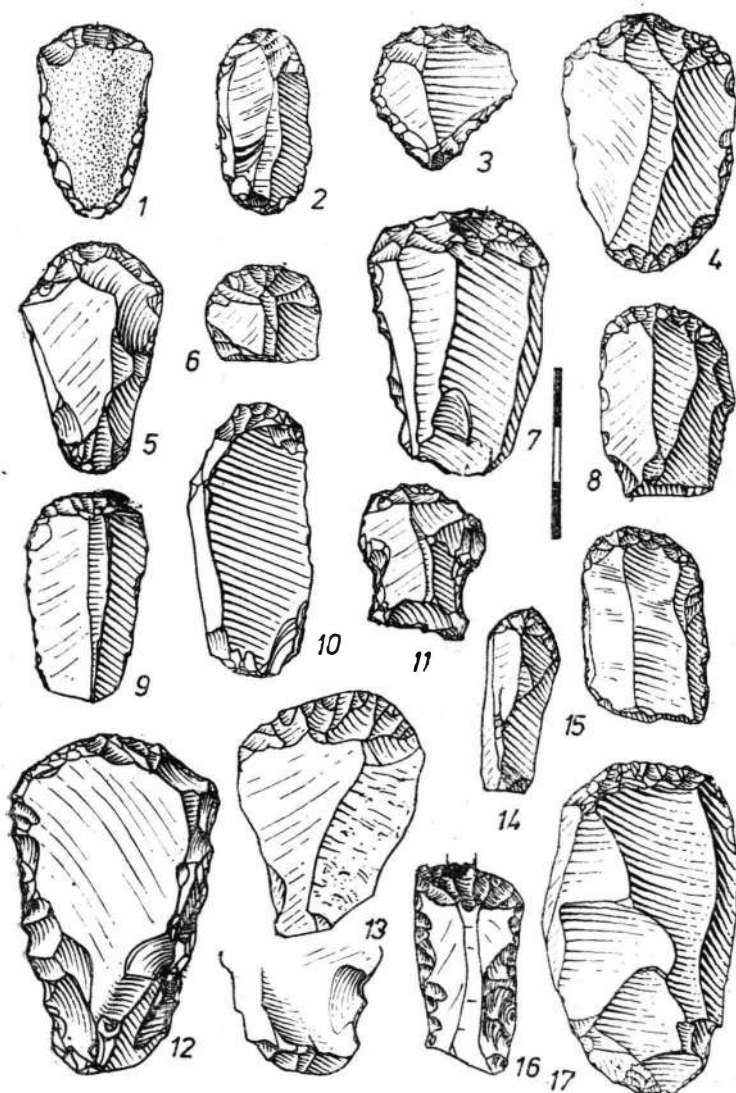


Fig. 1. Udești. 1 — 17 gratoare.

fig. 5/1) astfel încît acestea apar simple sau numai parțial retușate. S-au descoperit și 16 lame de burin, toate detașate din piese retușate (fig. 5/4, 9). Alte două burine sînt cioplite pe așchii late, care au cîte o scobitură laterală largă retușată. În aceste condiții putem conchide că funcția burinului,

ca tip de unealtă, a depășit-o la un moment dat pe cea a lamei retușate, ultima fiind transformată.

Între uneltele combinate majoritatea o constituie cele care asociază burinul și gratoarul (8 din 10 — fig. 4/2—3; fig. 5/8), și numai în două cazuri sînt asociate burinul și străpungătorul (fig. 5/1).

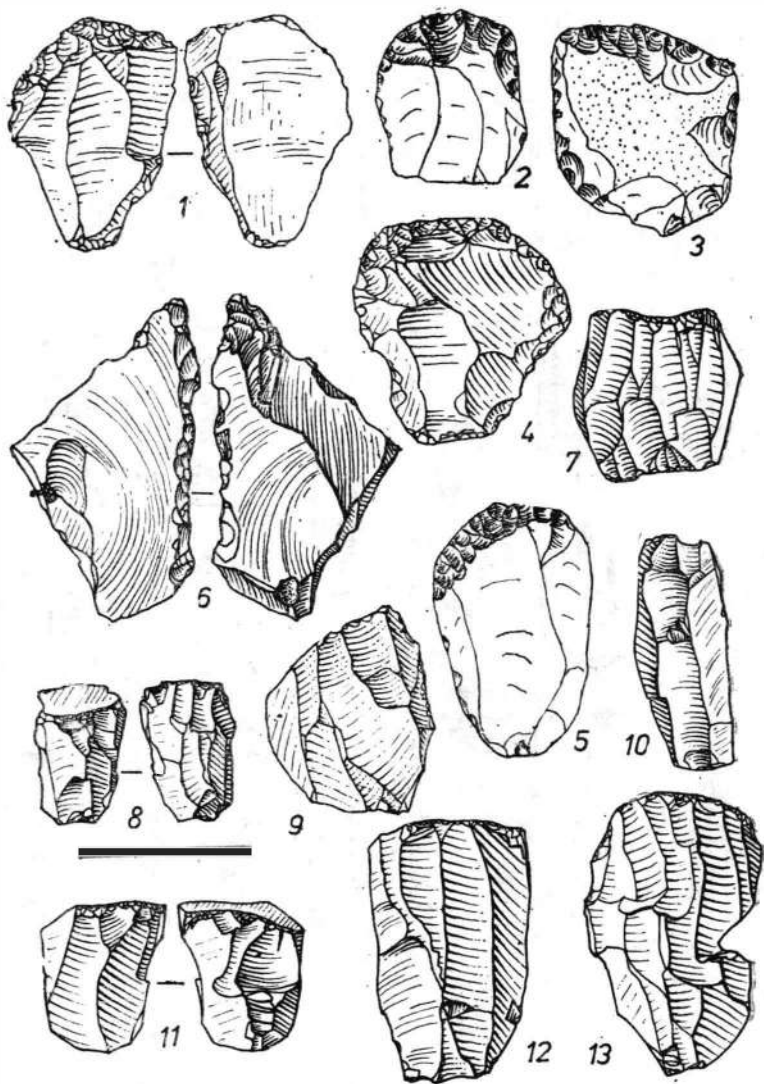


Fig. 2. Udești. 1 — 5 gratoare; 6 așchie retușată; 7—13 nuclee.

Deși puține (6 exemplare), străpungătoarele apar și ele într-o diversitate de forme ce merită a fi subliniată. Între acestea se detașează un exemplar multiplu, cioplit pe o lamă subțire fragmentară, care asociază trei virfuri ascuțite retușate mărunț bilateral (fig. 5/1). Altele sînt simple,

cioplite pe așchii sau lame late, cu partea activă proeminentă, care se profilează ca o prelungire a nervurii centrale a pieselor, cruțată prin desprinderi bilaterale, lungi, repetate (fig. 5/3,5). Un singur exemplar este foarte scurt și știrbit în urma uzurii. El apare ca o mică proeminență cruțată prin retușuri mărunte bilaterale în zona centrală de pe capătul unei lame lungi și subțiri cu laturile simple (fig. 5/13).




Fig. 3. Udești. 12 virfuri cu baza rotunjită; 3 virf cu scobitură laterală (point à crân); 4–16, 19–20 virfuri gravetiene și lame à bord abattu; 17–18, 22 lame retușate; 21 lamă simplă.

Lamele și așchiile retușate sînt cele mai numeroase (139 exemplare), dar majoritatea sînt în stare fragmentară. Ca modalitate de retușare întîlnim pe cea abruptă, marginală mărunță, directă și mai rar alternă și

oblică. Unele exemplare prezintă scobituri laterale puțin semnificative (fig. 3/9—10), iar altele au virful trunchiat și retușat (fig. 6/2—7, 11—12).

În general, materialul prezentat mai sus plasează așezarea de la Udești în rindul celor gravetiene târzii, specifice Podișului Moldovei. Aici însă s-au descoperit și câteva piese mai rar întâlnite în așezările est-carpatice, piese care îi rămân proprii și o detașează net față de cele din zonă.

Amintim în acest sens câteva lame înguste cu una din laturi teșită abrupt, baza rotunjită și virful ascuțit prin retușe abrazive și inverse (fig. 3/1—2, 13), piese ce constituie principala legătură cu așezările de la Valea Badelui⁵, Valea Seacă⁶ și Valea Țursului⁷, toate făcând parte din aspectul cultural de tip Crasnaleuca⁸.

Deosebit interes prezintă descoperirea unei piese fragmentare de tip „point à crân”, realizată pe latura stângă a unei lame retușate abrupt, retușe care au secționat-o în lung pînă la nervura centrală (fig. 3/3). Deși singulară, această piesă alături de cele descoperite la Buda pe Valea Bistriței⁹, poate constitui o verigă în lanțul celor descoperite într-o serie de așezări din centrul și estul Europei, specifice culturii gravetoide denumită Kostenki-Willendorf¹⁰, Kostenki¹¹ sau Kostenki-Avdeev¹².

Menționăm de asemenea descoperirea unei piese de tip „écaillée” sau dălțiță¹³, cioplită pe o lamă scurtă, dreptunghiulară, cu ambele capete ascuțite prin retușe bifaciale. Astfel de piese au mai apărut, de asemenea izolat, în Maramureș, în stratul superior din așezarea de la Bușag¹⁴, în Țara Oașului, la Boinești și Remetea, tot în straturile superioare¹⁵ și pe Valea Bistriței, la Dirțu¹⁶.

Acest tip de unealtă apare mai frecvent în așezările din zona Kostenki-Borșevo¹⁷ și numai izolat în paleoliticul superior de pe Desna și Nistru.

Mai vechi și mai bine cunoscute în paleoliticul Franței, în așezări aurignaciene în special, aceste piese apar în estul Europei doar în complexe mai târzii și sînt considerate elemente de datare în acest sens.

Între unicate trebuie menționată și o lamă lungă cu o muchie groasă abruptă. Deși fragmentară, piesa are lungimea de 7 cm și lățimea de numai 1 cm. Muchia abruptă corespunde cu maximum de grosime a lamei, formată astfel prin cel mai tipic mod de retușare abrazivă, negativele de detașare întîlnindu-se într-o muchie centrală de-a lungul piesei (fig. 3/20). Această tehnică de retușare este puțin cunoscută în așezările noastre paleolitice, între acestea detașîndu-se în special cea de la Bicaz—Ciungi, unde s-au descoperit mai multe piese mărunte astfel prelucrate. Prin dimensiunile ei și prin știrbiturile puternice de uzură de pe ambele laturi piesa de la

⁵ Al. Păunescu, *Materiale*, 10, 1973, p. 10—13.

⁶ Idem, *SCIV*, 21, 1970, 1, p. 539—555.

⁷ M. Brudiu, *Paleoliticul superior și epipaleoliticul din Moldova*, București, 1974.

⁸ M. Bitiri, M. Cărciumaru, *SCIVA*, 32, 1981, 1, p. 3—19.

⁹ V. Căpitanu, *Rev.Muz.* (extras) p. 267—271.

¹⁰ A. N. Rogacev, *MIA*, 59, 1957, p. 9—134.

¹¹ G. P. Grigoriev, în *Arheologia starogo i novogo sveta*, Moscova, 1966, p. 7—24.; idem, *Nacialo verhnego paleolita*, Leningrad, 1968, p. 56—72.

¹² J. K. Kozłowski și colab., *Folia Quaternaria*, 44, 1974, p. 109.

¹³ M. Bitiri, *SCIV*, 10, 1959, 2, p. 453—458.

¹⁴ M. Bitiri și M. Cărciumaru, *Marmația*, sub tipar.

¹⁵ M. Bitiri, *Paleoliticul în Țara Oașului*, București, 1972, p. 72—78.

¹⁶ C. S. Nicolăescu-Plopșor, Al., Păunescu, Fl. Mogoșanu, *Dacia*, N. S., 10, 1966, fig.

Udești rămâne singulară. Descrisă de A. Cheynier, această modalitate de retușare este considerată specifică culturilor gravetiene, ca și cea abruptă¹⁸.

Adăugăm la cele de mai sus o lamă cu vârful ascuțit și ambele laturi retușate oblic în toată lungimea lor, piesă care se detașează de restul in-

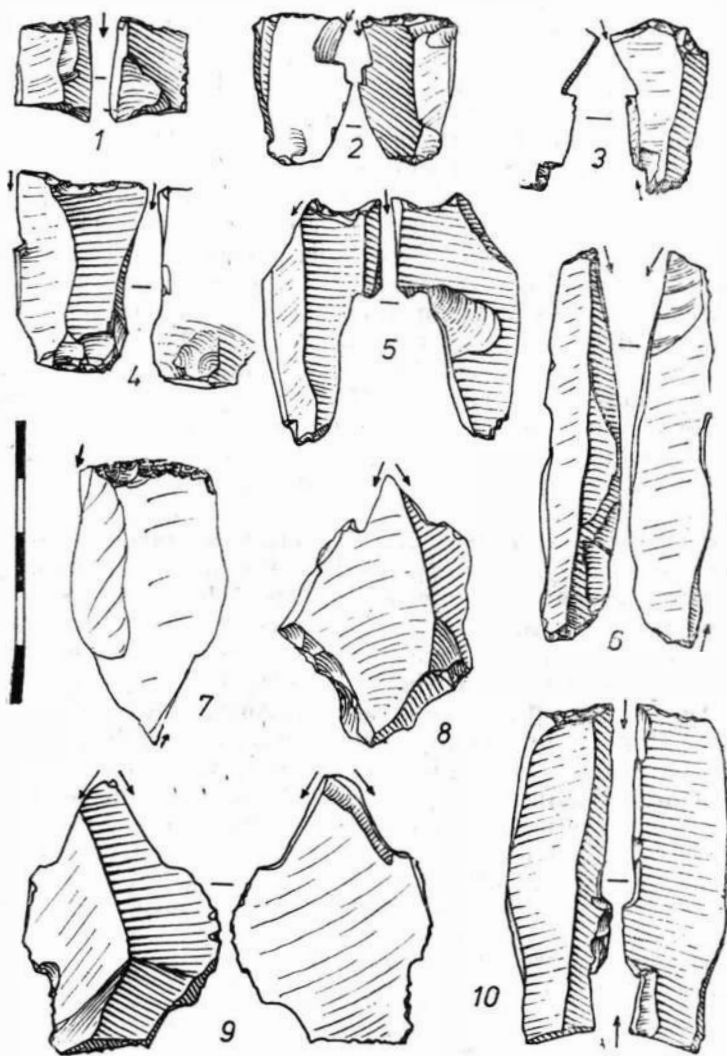


Fig. 4. Udești. 1—10 burine.

ventarului litic și prin dimensiunile ei ($10 \times 2,5$ cm — fig. 3/22). Și tot singulară ne apare o așchie triunghiulară, cu o latură retușată altern și vârful ascuțit (fig. 2/6), piesă cu funcționalități multiple de tăiat, răzuit și străpuns.

¹⁸ André Cheynier, BSPF, 53, 1956—1957, p. 656—663.

Revenind la principalele tipuri de unelte constatăm că gratoarele sînt cele mai numeroase, fapt ce înscrie așezarea de la Udești în specificul majorității așezărilor paleoliticului nostru superior.

Numărul mare al gratoarelor (79), alături de lame și așchii retușate și cu scobituri laterale, definește o activitate ce implică secțiuni de tăiat și răzuit, vizind mai curînd prelucrarea pieilor și a lemnului. Schimbarea ponderii materialelor prelucrate (sau poate numai introducerea și a altor materiale) ducea la schimbarea echilibrului dintre tipurile de unelte. Astfel, în așezarea de la Cotușca — Cotu Miculiți, descoperită și cercetată în ultimii ani de M. Brudiu, burinele sînt cele majoritare (126 față de 71 gratoare)¹⁹. Situația este explicată prin faptul că pe lângă un inventar litic bogat aici s-au descoperit și unelte de os (tirnăcoape, virfuri șanțuite și oase perforate) a căror prelucrare implica nevoi sporite pentru acest tip de unealtă. Asocierea la Cotu Miculiți a uneltelor de os cu cele de silex, între care burinele sînt cele mai numeroase, este comparabilă cu cea din stratul 7 de la Molodova V, pe Nistru²⁰ și cu alte așezări specifice culturii gravetoide de tip Molodova²¹.

La Udești nu s-au descoperit unelte de os, în consecință și burinele sînt mai puțin numeroase (45 față de 79 gratoare).

Celelalte tipuri de unelte (lame retușate, virfuri, străpungătoare etc.) sînt comune tuturor așezărilor gravetiene, în consecință nu este cazul să ne oprim asupra lor.

Vom reveni în schimb asupra acelor piese care, deși izolate, individualizează așezarea de la Udești. Avem în vedere în primul rînd virful cu scobitură laterală (point à crân) a cărui prezență într-un complex de unelte ca cel caracterizat mai sus vine să definească apartenența culturală a acestei așezări, plasînd-o în rîndul celor atribuite culturii de tip Kostenki-Avdeev.

Primele piese de acest gen pe teritoriul României au apărut în forme mai mult atipice, în așezarea de la Buda, pe Valea Bistriței. Stratul principal de cultură, în care s-au descoperit și aglomerări de oase sparte, provenite de la speciile *Bos primigenius* Boj și *Rangifer* sp., cu o predominare netă a primei specii²², apare concentrat în partea superioară a depozitului gălbui-lutos (pseudomicelian) atribuit inițial celui de-al doilea stadiu al glaciațiunii Würm²³. Cu excepția resturilor faunistice, la Buda, ca și la Udești, a apărut o asociație de piese litice cu dimensiuni medii și mici, cioplite, unele oblice, altele abrupt, care cuprinde diverse tipuri de gratoare, burine, lame etc., cioplite din silex de Prut în proporție de 58,33 %, diverse roci carpatice și cîteva așchii de obsidiană.

Între tipurile de unelte se remarcă predominarea gratoarelor asupra burinelor și tot ca o trăsătură specifică este de subliniat asocierea uneltelor cu caractere tehnico-tipologice mai vechi, aurignacoide (lame, așchii) cu cele mai noi gravetoide (lame de tip „à bord abatu” și virfurile „grave-vette”. Caracterul combinat al inventarului și prezența virfurilor cu sco-

¹⁹ M. Brudiu, SCIVA, 31, 1980, 1, p. 13—22.

²⁰ A. P. Cerniș, *Paleolit i mezolit Pridnestrovia*, Moscova, 1973.

²¹ G. P. Grigoriev, *În Kamenni vek na territorii SSSR*, Moscova, 1970, p. 43—63; J. K. Kozłowski, în *Colloque international du CNRS*, 271, 1, Bordeaux, 1977, p. 443—583.

²² Al. Paul-Bolomey, *Materiale*, 7, 1961, p. 25—27.

²³ C. S. Nicolăescu-Plopșor și colab., *Materiale*, 7 1961, p. 21—25.

bitură laterală (point à crân) imprimă așezării de la Buda un caracter specific, o detașează din rindul celorlalte stațiuni gravetiene de pe Valea Bistriței, plasînd-o, alături de cea de la Udești, în rindul celor atribuite culturii de tip Kostenki Avdeevo.

Descoperit inițial în stratul superior de la Kostenki I pe Don, apoi în stratul 9 (superior) de la Willendorf II, pe Dunăre, virful cu scobitură

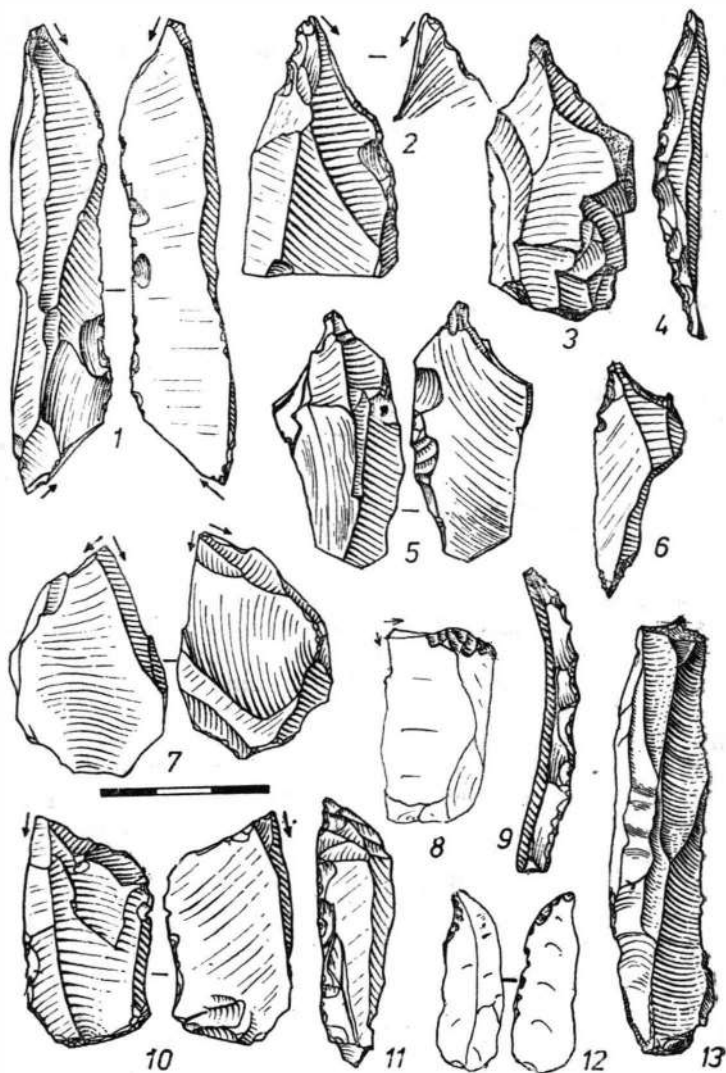


Fig. 5. Udești. 1—2, 7—8, 10 burine; 3, 5, 6, 11, 13 străpungătoare; 4, 9 lame de burin; 12 lamă retușată altern.

laterală și-a extins aria prin apariții mai mult sau mai puțin numeroase într-o serie de așezări de pe Don (Gagarino, Kostenki XIII, Kostenki XVIII), Nipru (Berdij și Avdeevo), Nistru (Molodova V/7), Vistula (Kra-

covia-Spadzista), Vah (Morovani, Hubina și Čachtice) și Nitra (Nitra I Čermán), cuprinzând practic o bună parte din centrul și estul Europei. În limitele acestei arii, care se întinde între Dunăre și Don, așezările de la Udești și Buda de pe teritoriul României se înscriu ca o verigă de legătură între cele central și est europene.

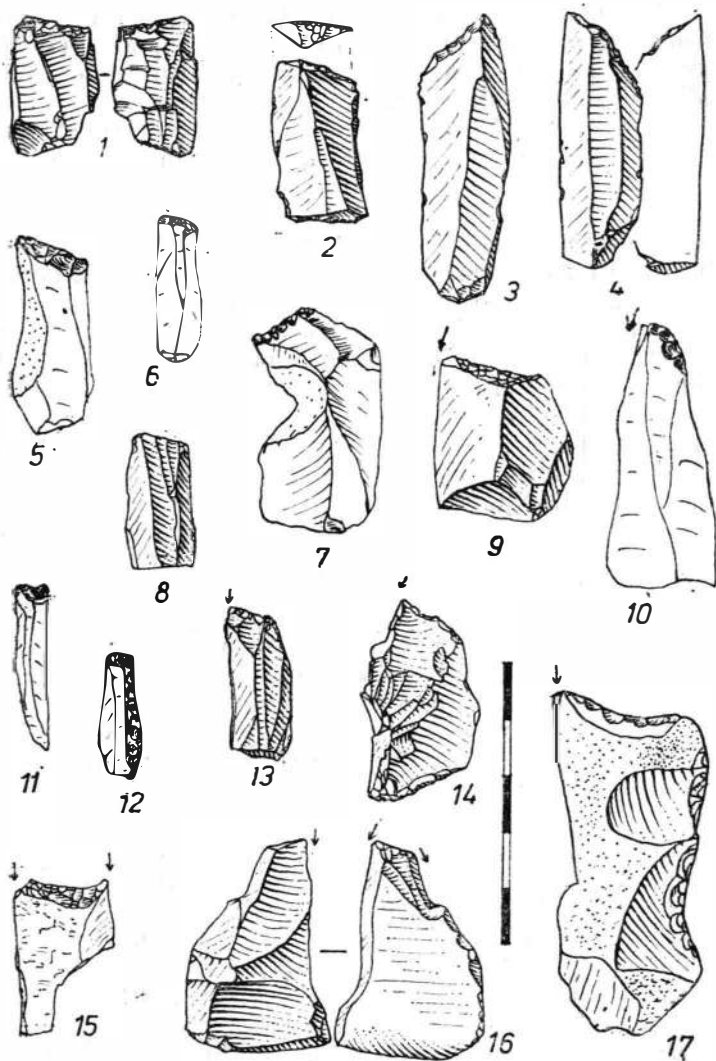


Fig. 6. Udești. 1 dâltiță (piesă ecaillée); 2-7, 11-12 lame trunchiate; 9-10, 13-17 burine.

În toate aceste așezări apar asociate unelte cu dimensiuni medii și mici — primele de tradiții mai vechi, aurignacoide (lame zvelte cu laturile retușate oblic și gratoare pe astfel de lame și așchii), celelalte reprezentind

elemente noi, gravetoide (lame microlitice și virfuri retușate abrupt, lame cu trunchierea retușată, străpungătoare și mai rar virfuri cu baza rotunjită și dăltite „écaillée”).

La acestea se adaugă elementele care-i rămân specifice — virful cu scobitură laterală și sculpturile feminine, ultimele, din păcate, lipsesc din așezările noastre sau nu s-au descoperit încă.

Poziția lor stratigrafică este legată, în general, de depozite tîrzii ce vizează ultimul stadiu glaciatic al pleistocenului superior (W 3). Datele absolute obținute pe baza analizelor C 14 sînt puțin numeroase și provin din așezările de la Kostenki I ($22\,300 \pm 300$), Gagarino ($21\,800 \pm 300$), Molodova V/7 ($23\,700 \pm 320$ și $23\,000 \pm 800$), Avdeev ($22\,400 \pm 600$) și Nitra—Cermán ($22\,860 \pm 400$), date ce-i limitează existența la o perioadă relativ scurtă, cuprinsă între aproximativ 23 000 și 21 000 de ani. Limitele de vîrstă restrînse, dificultățile stratigrafice și asemănarea principalelor tipuri de unelte fac dificilă stabilirea ariei de formare și direcția de difuzare a acestei culturi. Însuși virful cu scobitură laterală, fosila ei directoare, care apare într-o gamă mai largă de forme (cioplit adesea pe latura dreaptă a unor lame late cu virful ascuțit bilateral și suplimentar invers prin retușe oblice și pe lame mai înguste, retușate abrupt) încă nu aduce lămuriri în acest sens întrucît ambele tipuri apar asociate.

Piesa de la Udești este cioplită abrupt pe latura stîngă a unei lame înguste, forma ei amintind de unele exemplare descoperite la Gagarino ²⁴ (Tarasov, 1979, fig. 35/4, 10) și Moldova V/7 (Cerniș, 1959, fig. 38/22) de pe teritoriul U. S. Nitra—Cermán și Morovany din Slovacia ²⁵. Dar nu numai virful cu scobitură laterală își găsește analogii între materialele descoperite în așezările citate. Alte elemente, cum ar fi lamele lungi retușate oblic, gratoarele de tip aurignacian și virfurile cu baza rotunjită (ultimele făcîndu-se remarcate în special la Marovany pe Vah ²⁶ (L. Zotz, 1939, fig. 4/1—10), alături de burine, lamele à dos, virfuri gravetiene străpungătoare etc., vin să întregască o gamă de elemente care ne determină să detașăm așezarea de la Udești, și odată cu aceasta pe cea de la Buda, din rîndul celor atribuite la modul general gravetianului oriental și să distingem primele dovezi ale culturii de tip Kostenki—Avdeev pe teritoriul României.

Se constată astfel o dată în plus că în gravetian, cea de-a doua mare cultură a paleoliticului superior din partea răsăriteană a continentului european, divizarea pe grupe sau faciesuri culturale a fost deosebit de pronunțată. În evoluția lor au păstrat tradiții mai vechi, locale, în cioplirea pietrei (în cazul de față elemente aurignaciene), au inventat noi tipuri de unelte (virfuri cu scobitură laterală, care-i rămîn proprii) și au adoptat, prin influențele intergrupale, elementele microlitizate, grave-toide.

Se pare că tradițiile locale s-au manifestat puternic și prin stabilitatea în aprovizionarea cu aceeași materie primă, care dacă a lipsit în preajmă a fost adusă din aceleași depozite aflate, sau rămase la mari distanțe. S-a constatat astfel că în așezările de pe Don s-a folosit silexul de

²⁴ L. M. Tarasov, *Gagarinskaia stoianka i ee mesto v paleolite Evropt*, Leningrad, 1979,

²⁵ Juhraj Báta, *Quartär*, 18, 1967, p. 57—79; idem, în *Colocviu internațional*, Nitra 1980, p. 25—26.

²⁶ Lothar Zotz, *Quartär*, 2, 1939, p. 65—101.

bună calitate adus din depozitele de la Valuek de pe riul Oskol ²⁷. Pe Nistru și Prut acest gen de silex se găsește în zonă, în schimb, constatăm că pe măsură ce ne depărtăm de sursele naturale silexul albastru patinat în alb continuă să fie preferat rocilor locale. La Udești acesta depășește 70 %, iar la Buda ajunge aproape la 60 %.

Mai mult decît atît, această rocă a fost transportată peste Carpați și folosită în proporții dominante în așezările din Slovacia. Deosebit interes în această problemă prezintă observațiile lui L. Banesz făcute în ultimii ani la Kašov, localitate cunoscută prin așezări gravetiene cu bogat inventar din obsidiană. S-a constatat însă că aici este vorba de două faze de locuire în limitele depozitelor W 3 între care prima, mai puțin bogată, a folosit silexul transcarpatic, implicînd prin aceasta relații directe cu zonele răsăritene ²⁸. Așezări gravetiene mai tirzii, cu obsidiană, s-au descoperit în zona intracarpatică, cuprinzînd pe lîngă estul Slovaciei, estul Ungariei, nord-vestul României (Țara Oașului și Maramureșul).

Între acestea însă niciăieri n-au apărut virfuri cu scobitură laterală, după cum obsidiana (apărută în exemplare puține, atipice, doar la Udești și Buda) n-a fost folosită pe scară largă în așezările gravetiene de la est de Carpați. Dacă adăugăm la aceasta și observația lui J. Koslowski, potrivit căreia în zona vestică (Silezia, Moravia, Austria inferioară și o parte a vestului Slovaciei) în așezările gravetiene s-a folosit un silex eratic, ce provine din Silezia superioară ²⁹, ne putem ralia celor care consideră această cultură de origine răsăriteană și o denumesc Kostenki—Avdeevo.

Constatănd apariția la un moment dat a uneltelor microlitice retușate abrupt și a silexului răsăritean (de Prut) în complexe paleolitice superioare ce suprapuneau pe cele de tip aurignacian pe Valea Bistriței, C. S. Nicolăescu-Plopșor a încercat, în perioada anilor 60, să introducă în literatura de specialitate termenul de Kostenkian și să-l substituie celui de gravetian oriental în general ³⁰. Cum la Kostenki se cunoșteau mai multe faciesuri culturale, iar piesele retușate abrupt le însoțeau pe toate, termenul n-a putut fi acceptat cu acest înțeles ³¹. A fost nevoie de numeroase alte cercetări și de precizări suplimentare pentru a se ajunge la constatarea că în limitele gravetianului au existat și pe teritoriul țării noastre diverse faciesuri culturale ³², între care se detașează acum și cel denumit Kostenki—Avdeevo. Adăugarea denumirii localității Avdeevo a fost binevenită și necesară, întrucît aici este vorba de o așezare tirzie, cu un singur strat de cultură, care precizează și legătura cu stratul superior de la Kostenki I.

În ultimii ani, pe baza unor analize polinice și sedimentologice, M. Cărciumaru a adus interpretări noi și precizări în cronostatigrafia paleoliticului României.

În noua schemă depozitul gălbui, „pseudomicelian”, în care apare concentrat și principalul strat de cultură de la Buda, este omologat cu cel similar dintr-o serie de așezări din Bazinul Ceahlău și interpretat ca fiind depus într-o perioadă interstadială (Ohaba). În favoarea acestei interpretări este adusă și componența speciilor faunistice de la Buda

²⁷ P. I. Boriskowski, KS, 82, 1961, p. 104—101.

²⁸ L. Banesz, ArchRozhl, 21, 1969, p. 281—290.

²⁹ J. K. Koslowski, ActaArchCarp., 13, 1972—1973, p. 5—9.

³⁰ *Istoria României*, I, București, 1960, p. 21.

³¹ M. Bittiri, SCIV, 20, 1969, 4, p. 528.

³² Vezi nota 8.

(*Bos primigenius* Boj și *Rangifer* sp.), considerînd, pe bună dreptate, că predominarea bovidelor este mai plauzibilă într-o perioadă de încălzire de tip interstadial decît într-un stadiu glaciatic (W 2), așa cum a fost încadrat inițial³³.

Stratul de cultură din așezarea de la Udești apare concentrat în partea superioară a coloanei stratigrafice, în depozitul brun-cenușiu cu structură grăunțoasă și în cel gălbui-lutos. Avînd însă în vedere lipsa faunei din strat și amploarea fenomenelor geologice locale, care au dus la deplasări de sedimente și complicații stratigrafice, nu se pot face aprecieri cu oarecare siguranță în acest sens. Într-o atare situație doar tehnologia și tipologia uneltelor pot fi invocate și pe baza lor putem plasa acest complex între cele de la Buda și Crasnaleuca, ultimul beneficiînd și de o datare pe bază de C 14, care indică o vîrstă de $17\,486 \pm 220$ i.e.n.³⁴.

Fără îndoială că această propunere de încadrare ar avea nevoie de precizări suplimentare. Condițiile de păstrare a stratului de cultură și a materialului arheologic sînt însă de așa natură încît nu se întrevăd astfel de posibilități. Dealtfel, cu foarte rare excepții așezările paleolitice superioare ce se păstrează în depozite ce vizează etapele de sfîrșit ale pleistocenului superior au avut de suferit de pe urma eroziunii și a altor fenomene geologice, iar datele absolute invocate mai sus pentru stabilirea vîrstei culturii de tip Kostenki-Avdeevoo implică și ele niște semne de întrebare în legătură cu natura materialului analizat, condițiile lui de păstrare etc.

Deși C 14 dă date absolute, ele rămîn totuși orientative, mai ales în cazurile în care nu sînt sprijinite de încadrări stratigrafice ferme. În aceste condiții ne rămîne ca reper data de la Crasnaleuca, pe care dacă o socotim pînă în prezent (așa cum sînt apreciate și datările pentru stațiunile invocate mai sus) ea se apropie de 20 000 de ani și prin aceasta de limita stabilită pentru cultura de tip Kostenki—Avdeevoo.

Cît privește aria de formare a acestei culturi, înclinăm să credem că se află în zonele răsăritene, de aceea adoptăm și termenul de Kostenki—Avdeevoo.

Dar și aici ne rămîne un semn de întrebare, care se leagă de proveniența obsidianei, și aceasta intrucît constatăm că din numărul mare de așezări gravetiene ce se răspindesc la est de Carpați pe teritoriul României, doar la Buda și la Udești au apărut cîteva lame și așchii cioplite din această rocă. Să fie doar o coincidență ? Pot fi emise diverse ipoteze, dar să așteptăm și alte descoperiri și poate cu unelte tipice.

LE SITE DE UDEȘTI ET SON CARACTÈRE CULTUREL

RÉSUMÉ

On présente une étude définitive concernant les recherches archéologiques effectuées dans la période 1970—1972 dans le site de Udești, situé à proximité de la confluence des ruisseaux Poiana et Merești, à environ 15 km sud-est de la ville de Suceava.

³³ M. Cărciumaru, *Mediul geografic în pleistocenul superior și culturile paleolitice din România*, București, 1980, p. 170—173.

³⁴ M. Brudiu, SCIVA, 31, 1980, 3, p. 425—443.

La majeure partie de la couche de culture a été détruite par les érosions et les glissements de terrain. Le matériel archéologique récupéré comprend en exclusivité des pièces lithiques dont la longueur s'inscrit entre 2 et 6 cm.

Les principaux types d'outils consistaient en grattoirs, burins, lame à bord abattu, points à gravette, lames retouchées obliquement, lames tronquées, outils combinés, points à cran et pièces écaillées, tous taillés en silex de bonne qualité de provenance orientale (de la vallée du Prut), en proportion de plus 70%.

Compte tenu de la typologie, le site est homologué avec celui de Buda, situé sur la Vallée de la Bistritza. Tous les deux sont détachés des sites gravettiens et attribués à la culture du type Kostenki-Avdeevo, les premiers de ce genre découverts sur le territoire de la Roumanie.

EXPLICATION DES FIGURES

Fig. 1. Udești. 1—17 grattoirs.

Fig. 2. Udești. 1—5 grattoirs ; 6 éclats retouchés ; 7—13 nuclei.

Fig. 3. Udești. 1—2 points à base arrondie ; 3 points à cran ; 4—16 19—20 pointes gravettiennes et lames à bord abattu ; 21 lame simple ; 22 lames retouchées.

Fig. 4. Udești. 1—10 burins.

Fig. 5. Udești. 1—2, 7—8, 10 burins ; 12 lame retouchée altern.

Fig. 6. Udești. 1 pièce écaillée ; 2—7, 11—12 lames tronquées ; 9—10 13—17 burins.

OBSERVAȚII PRIVIND EPOCA BRONZULUI ÎN DOBROGEA ÎN LUMINA UNOR CERCETĂRI RECENTE*

DE

M. IRIMIA

Cu toate că în ultimele decenii în Dobrogea s-au făcut importante descoperiri, epoca bronzului continuă să rămână destul de puțin cunoscută. Din această cauză semnalarea tuturor materialelor apărute chiar izolat este utilă, permițând completarea tabloului istorico-arheologic al epocii.

În vara anului 1975, un șanț de irigații a secționat marginea unei movile de mari dimensiuni, care se află la aproximativ 2 km sud-sud-est de localitatea **Mihai Viteazu** (jud. Constanța) și la circa 400 m est de calea ferată Constanța—Tulcea¹. Lucrările au scos la iveală mai multe amfore întregi și fragmentare din secolul al IV-lea î.e.n. În aceeași secțiune a apărut și un pumnal de cupru lucrat prin batere (fig. 2/2). Pumnalul, foliform, are virful rotunjit, puțin rupt și îngroșat la mijloc. Limba minerului, alungită, este lătită trapezoidal. Dimensiuni: lungimea 0,093 m; lățimea lamei 0,028 m; lungimea limbii minerului 0,032 m; grosimea 0,003 m; greutatea 0,01739 kg. Nr. inventar 21 310. După cele menționate de descoperitori pumnalul se afla ceva mai departe de grupul de amfore. Un schelet, distrus în timpul lucrărilor, a apărut — se pare — în apropierea lui.

Lipsesc cu totul alte elemente care ne-ar putea ajuta, eventual, la încadrarea cronologică a pumnalului. Piese de acest gen sînt cunoscute la sfîrșitul eneoliticului, precum și în epoca bronzului². Faptul că el provine dintr-un tumul, ca și prezența în apropiere a unui schelet, cu care nu poate fi pus în legătură decît cu o foarte mare aproximație, din cauza materialelor din secolul al IV-lea î.e.n. care pot indica o re folosire a movilei, ne permite doar constatarea că el a aparținut unui mormînt tumular (de înhumăție?). Pornind de la aspectul general al pumnalului și ținînd

* Lucrarea de față a fost prezentată într-o formă apropiată la „Colocviul privind epoca bronzului pe teritoriul României”, București, 23—25 noiembrie 1978.

¹ Movila, de mari dimensiuni, cu diametrul la bază de circa 40 m și înălțimea actuală de 7 m, nu poate fi cercetată deoarece este punct geodezic. Descoperirea ne-a fost semnalată de Ioan Văcăruș din Constanța, care ne-a oferit și informații în legătură cu materialele apărute.

² Piese de cupru eneolitice de mai mari dimensiuni sînt totuși rare pe teritoriul Dobrogei. Un topor plat de cupru e cunoscut la Izvoarele (cf. V. Culică, SCIV, 22, 1971, 4, p. 637—641). Un pumnal de bronz de la Cernavodă, însă deosebit de piesa de la Mihai Viteazu, a fost datat în perioada timpurie a bronzului (D. Berciu, DID, I, p. 62 și fig. 11/4). Ca formă, pumnalul de la Mihai Viteazu se aseamănă oarecum exemplarului de cupru de la Odobești, apărut împreună cu alte materiale într-un complex considerat de caracter funerar și reprezentînd „o unitate cronologică chiar dacă nu se referă la același mormînt”, atribuit fazei I A sau II A a culturii Monteoru (cf. A. Vulpe, ArhMold, 2—3, 1964, p. 132, nr. 8 și fig. 4/2; 5/3).

seama de faptul că unele înmormintări tumulare din Dobrogea datează din eneoliticul final, ori din perioada de tranziție, am putea atribui, cu rezervele firești, și această piesă perioadelor amintite, mai degrabă perioadei de tranziție. Dealtfel, putem aminti că un pumnal aproape identic ca formă celui în discuție, dar de bronz „arsenical”, descoperit la Kostromskaia, în Kuban, a fost datat larg „în mileniul al III-lea î.e.n.”³.

Pentru pumnalul de la Mihai Viteazu analiza spectrală a indicat 99,329% cupru, 0,5% arseniu și 0,171 alte elemente⁴. Piesa în discuție este deci din cupru, cu o concentrație foarte mică de arseniu. Obiecte cu formă și compoziție asemănătoare sînt cunoscute pe teritoriul Bulgariei, în descoperirile de tip Ezero (orizonturile superioare, atribuite aici celei de-a doua și a treia faze a bronzului timpuriu)⁵.

Această apropiere ar putea reprezenta și un indiciu privind originea unor piese de tipul amintit, apărute în Dobrogea.

Piese relativ asemănătoare ca formă cu pumnalul de la Mihai Viteazu se întîlnesc și în regiunile răsăritene⁶.

Din fosta colecție a școlii generale nr. 2 **Medgidia**⁷, fără să cunoaștem cu exactitate locul descoperirii, provine un vas cu corpul tronconic, gura largă, umărul proeminent, rotunjit și gitul scurt (fig. 2/1). Buza vasului este evazată, cu marginea rotunjită, iar fundul mic, plat. Toarta mică, trasă din buză, e puțin suprainălțată. Pastă cenușie-maronie, pe alocuri cenușie-închisă, lustruită la suprafață, cu puțin nisip în compoziție. Dimensiuni: înălțimea 0,115 m, diametrul maxim 0,17 m; diametrul gurii 0,135 m; diametrul fundului 0,06 m. Nr. inventar 20 340.

După aspectul general, exceptîndu-se toarta cu modul ei de inserție, vasul se aseamănă oarecum exemplarelor de la Neptun⁸ și Dervent⁹. Alte analogii conduc însă mai ales spre descoperirile de la Ezerovo¹⁰, din apropierea Varnei.

Cu ocazia săpăturilor întreprinse în așezarea hallstattiană de la Rasova—Malu Roșu au fost descoperite și cîteva materiale din epoca bronzului¹¹. Într-o situație arheologică neclară, împreună cu ceramică

³ I. R. Selimhanov, *RevMuz*, 3, 1966, 1, fig. 5/13 și tabelul cu rezultatele analizelor spectrale. Analiza spectrală a dezvăluit în aliajul piesei amintite, în afara cuprului care reprezenta baza (92,775%), arseniu (3,65%), nichel (3,2%), precum și alte elemente în proporții infime (0,375%).

⁴ Analizele compoziției pumnalului de la Mihai Viteazu, a sabiei miceniene de la Medgidia, ca și a pieselor care compun depozitul de bronzuri de la Constanța au fost efectuate în Laboratorul de analize spectrale al Institutului de arheologie al Academiei U.R.S.S. din Moscova, prin bunăvoința lui E. N. Černych. Îi exprimăm și pe această cale întreaga noastră grațitudine.

⁵ E. N. Černych, *Gornoe delo i metallurhiia v drevneișei Bolgarii*, Sofia, 1978, p. 158—161, 163—174, pl. 29/11—21 (N_B) și analizele corespunzătoare.

⁶ E. N. Černych, *Jahresbericht des Instituts für Vorgeschichte der Universität Frankfurt a.M.*, 1976, p. 134—135, fig. 2/IV—38 și V/65.

⁷ Colecția a fost strînsă prin grija prof. Aurel Dumitrașcu, iar în toamna anului 1971 a fost transferată muzeului din Constanța. A. Dumitrașcu ne-a informat doar că vasul provine dintr-un punct situat la circa 3 km de Medgidia.

⁸ C. Iconomu, *Pontica*, 1, 1968, p. 256, 261 și fig. 36.

⁹ P. Diaconu și Niță Anghelescu, *RevMuz*, 5, 1968, 4, p. 350, fig. 2.

¹⁰ Ara Margos, Gorana Tončeva, *Izvestija Varna*, 13, 1962, p. 4 și fig. 5/8. Un fragment de vas cu toartă aproximativ asemănătoare și în așezarea lacustră de la Strašlmirovo I din extremitatea de vest a lacului Varna (cf. Ara Margos, *Izvestija Varna*, 9 (24), 1973, p. 274 și pl. VIII/5).

¹¹ M. Irimia, *Pontica*, 7, 1974, p. 77—84 și fig. 7/1, 2; 13/2, 3

hallstattiană au apărut două fragmente care provin de la vase cu corpul bombat și buza evazată. Ambele sînt ornamentate pe gît cu o linie orizontală de la care pornește pe umăr o bandă de triunghiuri dispuse cu vîrfurile în jos, umplute cu împunsături ascuțite. Unul dintre fragmente mai ales se aseamănă ca formă și decor cu vasul descoperit la Neptun¹². Alte analogii pot fi găsite și la Ezerovo¹³. Fragmente ornamentate ca la Neptun și Rasova—Malu Roșu s-au descoperit și în apropiere de Histria¹⁴, la „Capul Viilor”. S-a afirmat de asemenea că două vase din mormîntul nr.11 de la Lișcoteanca — care s-ar data, împreună cu celelalte complexe funerare, la începutul epocii bronzului, sînt asemănătoare ca formă exemplarului de la Neptun¹⁵.

Descoperirile izolate semnalate pînă acum în Dobrogea, la Dervent, Neptun, Rasova — Malu Roșu, Histria și Medgidia, deși încă puțin numeroase, par să evidențieze, cel puțin în jumătatea de sud a regiunii, existența unui orizont cultural de la începutul epocii bronzului corespunzător uneia din fazele cunoscutei așezări lacustre de la Ezerovo¹⁶. În spațiul amintit și în zona învecinată, dinspre nord, această cultură ar fi putut intra în contact cu grupurile corespunzătoare ale purtătorilor mormintelor cu ocră, pătrunse aici din stepele nord-pontice și care foloseau în bronzul timpuriu îndeosebi vasele ornamentate cu impresiuni ale șnurului.

O nouă descoperire corespunzătoare epocii bronzului s-a semnalat recent în sud-vestul Dobrogei. În zona localității **Izvoarele**, com. Lipnița, jud. Constanța, în apropierea canalului de aducțiune nr. 2CA2 din sistemul local de irigații, la aproximativ 5—600 m către nord au apărut în anul 1977 două vase de lut, o figurină ceramică și un topor de piatră fragmentar¹⁷. După informațiile pe care le deținem¹⁸ se pare că toate obiectele au fost descoperite împreună și provin dintr-un singur mormînt distrus.

Unul dintre vase are corpul globular și fundul plat, puțin profilat (fig. 3/1). Gîtul, care inițial era probabil foarte puțin evazat, lipsește. La partea superioară, imediat sub gît prezintă patru proeminențe mici, simetrice, plate, trase din pastă în sus, puțin oblice și străpunse fiecare de cîte două orificii. La baza gîtului vasul are două linii paralele orizontale circulare, executate cu șnurul răsucit. Din dreptul proeminențelor porneau vertical pe gît alte trei linii paralele, executate în același mod. Proeminențele sînt „legate” între ele prin cîte o „ghirlandă”, formată din două linii paralele arcuite, din cea inferioară pornind șapte triunghiuri cu vîrfurile

¹² C. Ionomu, *op. cit.*

¹³ Ara Margos, Gorana Tončeva, *op. cit.*, p. 1—16; îndeosebi fragmentele de la p. 8 fig. 8, sînt asemănătoare, după ornamente, celor de la Neptun și Rasova-Malu Roșu. Gorana Tončeva, *Izvestija Varna*, 3 (18), 1967, p. 3—19 (îndeosebi fig. 9 — stînga jos).

¹⁴ S. Morintz, *Contribuții arheologice la istoria tracilor timpurii*, I, București, 1978, p. 92—93.

¹⁵ N. Harțuche, *Bronzul timpuriu și mijlocii în nord-estul Munteniei*, în manuscris.

¹⁶ În același sens s-a pronunțat și P. Roman la „Colocvul privind epoca bronzului pe teritoriul României”, București, 23—25 noiembrie 1978.

¹⁷ Piese recuperate de ing. Valerica Mocanu de la C.A.P. Canlia au fost predate arheologilor Petre Diaconu și Silvia Baraschi. Aceștia le-au cedat la rîndul lor muzeului din Constanța, permițîndu-ne să le publicăm. Le exprimăm și pe această cale mulțumirile noastre.

¹⁸ De la inginerul Valerica Mocanu. Obiectele aveau o depunere de loess, ceea ce, corelat cu starea lor de conservare relativ bună și cu mențiunea descoperirii lor împreună, ar putea prezenta un indiciu privind proveniența lor dintr-un eventual mormînt. Din informațiile descoperitorului se pare că în timpul lucrărilor s-au mai observat în zonă și alte fragmente ceramice, cărora nu le putem preciza epoca.

în jos. Atît liniile paralele arcuite, cit și triunghiurile sînt executate cu șnurul. Pastă neagră-cărbune în spărtură și la partea interioară, cu nisip în compoziție. La exterior vasul este acoperit cu o angobă cenușie-deschisă și roscată. Peretii subțiri. Dimensiuni : înălțimea 0,11 m ; diametrul maxim 0,145 m ; diametrul fundului 0,084 m. Nr. inventar 22 560.

Cel de-al doilea vas are mijlocul ușor bombat, gura foarte puțin evazată, cu marginea rotunjită și fundul plat. Pastă grosieră cenușie-gălbui, cu pete negre datorate arderii secundare. Suprafața neuniformă (fig. 4/1). Dimensiuni : înălțimea 0,074 m ; diametrul gurii 0,077 m ; diametrul maxim 0,083 m ; diametrul fundului 0,048 m. Nr. inventar 22 561.

Figurina are un aspect piramidal, cu partea anterioară rotunjită, iar cea posterioară plată, concavă spre bază (fig. 4/4). Părțile corespunzătoare capului și brațelor lipsesc. Baza figurinei este plată. Sinii sînt reprezentați ca două proeminențe conice. Pastă densă, bine arsă, neagră-cărbune în spărtură și maronie în exterior, avînd nisip mărunt în compoziție. Dimensiuni : înălțimea 0,065 m ; lățimea la bază 0,045 m ; grosimea la bază 0,038 m. Nr. inventar 22 562.

Toporul, din andezit, este spart din vechime (fig. 3/2 a-b). Se păstrează doar partea inferioară, cu tăișul drept și marginile rotunjite. În partea ruptă, piesa are secțiunea rotundă ; pana toporului se lățește spre tăiș. În partea frontală prezintă o nervură longitudinală. După tip toporul pare să fi avut orificiul de înmănușare orientat pe direcția tăișului. Piesa pare să fi fost zveltă și lucrată îngrijit. Dimensiuni : înălțimea 0,067 m ; diametrul 0,034 m ; lățimea tăișului 0,04 m. Nr. inventar 22 563.

Pentru primul vas nu cunoaștem, din bibliografia pe care am avut-o la dispoziție, exemplare întru totul asemănătoare. Ornamentele realizate prin imprimare cu șnurul răsucit și triunghiurile realizate în același mod apar frecvent pe unele vase corespunzătoare grupului mormintelor cu ocră. Astfel, benzile dispuse în șiruri de triunghiuri cu virful în jos, ori liniile orizontale, circulare sau verticale, realizate prin imprimare cu șnurul răsucit, sînt întîlnite pe unele vase corespunzătoare orizontului mormintelor cu ocră din Dobrogea¹⁹ și din alte zone²⁰.

Vasul de mici dimensiuni se aseamănă unui exemplar descoperit la Hirșova, din Bronzul timpuriu²¹. Pentru figurină, nu avem exemplare asemănătoare, dar acest tip aparține tot epocii bronzului. Cu toate că toporul s-a păstrat fragmentar, după aspectul general și forma tăișului,

¹⁹ S. Morintz, Done Șerbănescu, SCIVA, 25, 1974, 1, p. 51 și fig. 4/1, 2, 5; 5/1, 3, 4; S. Morintz, *Contribuții arheologice la istoria tracilor*, fig. 51/2, 3.

²⁰ P. Roman, Jsch. mitteldt. Vorgesch., 58, Halle-Saale, 1974, p. 157—174. Al Häusler, *Die Gräber der älteren Ockergrabbkultur zwischen Ural und Dnepr*, Berlin, 1974; idem, *Die Gräber der älteren Ockergrabbkultur zwischen Dnepr und Karpaten*, Berlin, 1976, passim, dar fără a întîlni forme și ornamente asemănătoare exemplarului nostru. După informații de la Bandi Gábor, de la Muzeul din Szombathely (Savaria) — R. P. Ungară, exemplare asemănătoare s-ar întîlni la Ezerovo, dar afirmația n-a fost verificată. În legătură cu descoperirile de la Ezerovo, vezi Gorana Tončeva, Ara Margos, *Arheologhija*, 1—2, 1959, p. 96 și urm.; Ara Margos, Gorana Tončeva, *Izvestija Varna*, 13, 1962, p. 1—16; Gorana Tončeva, *op. cit.*, p. 3—19.

²¹ S. Morintz, Done Șerbănescu, *op. cit.*, p. 51 și fig. 4/6; 5/4. Doina Galbenu, *Descoperiri arheologice pe teritoriul orașului Hirșova*, comunicare prezentată la sesiunea științifică a muzeului din Constanța, 1971, în mss. fig. 7/4.

analogiile merg tot către unele exemplare aparținând orizontului mormintelor cu ocră ²², fără a se putea face deocamdată alte precizări.

Elementele amintite conduc către atribuirea largă a descoperirii de la Izvoarele, cu o anumită probabilitate, aceluiași orizont de morminte, fără a putea preciza deocamdată anume cărei etape istorice. Analogiile pentru vasul nr. 2, precum și forma ori ornamentul primului vas ne-ar orienta, poate, către o cultură încă neprecizată a Bronzului timpuriu sau mai degrabă mijlociu.

În vara anului 1974, cu ocazia săpăturilor efectuate în zona comunei Baia—Hamangia a fost săpat un tumul în care s-a descoperit un mormint cu ocră roșu, chircit, pe stînga. Ca inventar s-a descoperit doar un mic obiect de bronz, foarte prost conservat. Din punct de vedere cronologic mormintul a fost datat cu multă aproximație, în perioada finală a bronzului mijlociu ²³.

Din prima jumătate a epocii bronzului erau cunoscute pînă de curînd în Dobrogea trei topoare de bronz, toate descoperite în județul Tulcea: două la Măcin (unul de tipul *Veselinovo II*, celălalt de tipul *Cherson*) și unul de tipul *Turbino* provenit de la Mahmudia ²⁴. Li se adăugau un topor de tip *Pătulele* provenit din „Dobrogea” — loc de descoperire necunoscut ²⁵ — și o formă de turnat, tot de tipul *Veselinovo II*, descoperită la Cernavodă ²⁶. De curînd a fost publicat un alt topor de bronz, descoperit tot la Mahmudia ²⁷, încadrat tipului *Darabani*, răspîdit în Moldova și Ucraina de apus la începutul perioadei mijlocii a bronzului.

Topoarele în discuție aparțin mai ales unor tipuri specifice sudice și răsăritene, iar pătrunderea lor se datorează probabil legăturilor complexe stabile cu triburile din acele zone.

Pieselor amintite li se adaugă încă un exemplar de bronz descoperit în toamna anului 1976 în zona localității **Grădina**, comuna Tirgușor, jud. Constanța ²⁸. El aparține tipului de topoare plate cu marginile ridicate (*Randleistenbeile*), destul de răspîdite în Europa centrală, dar care apar în România într-un număr relativ redus. Piese de la noi au fost împărțite de A. Vulpe în patru grupe, fiecare cuprinzînd mai multe variante ²⁹. Exemplarul de la Grădina aparține tipului de topoare cu corpul în formă de trapez și cu marginile profilate, care cuprinde la rîndul său cinci variante ³⁰. Pentru toporul în discuție cele mai numeroase elemente ne orientează spre exemplarele variantei *Șincai* ³¹. Pare să se apropie mai mult de toporul descoperit la Ploiești—Triaș, într-un mormint chircit, cu ocră ³².

²² Al. Häusler, *Die Gräber der älteren Ockergrabkultur zwischen Dnepr und Karpaten*, pl. 4, 18, asemănător pentru partea inferioară a toporului.

²³ Inf. El. Lăzurcă de la Muzeul din Tulcea.

²⁴ A. Vulpe, E. Tudor, SCIV; 21, 1970, 3, p. 421—424.

²⁵ *Ibidem*, p. 421.

²⁶ *Ibidem*.

²⁷ El. Lăzurcă, Pontica, 10, 1977, p. 302—303 și pl. I/2.

²⁸ M. Irimia, Pontica, 10, 1977, p. 297—300.

²⁹ A. Vulpe, *Die Äxte und Beile in Rumänien*, II, München, PBF, 5, 1975, p. 64 și urm.

³⁰ *Ibidem*, p. 66.

³¹ *Ibidem*, p. 66—67 și pl. 37, nr. 342—352.

³² Săpăturile sînt amintite pe scurt la I. Nestor, *În Raport asupra activității științifice a Muzeului național de antichități 1942—1943 (1944)*, p. 29 și urm.; Dinu V. Rosetti, *Materiale*, 6, 1959, p. 809; A. Vulpe, *op. cit.*, p. 65 și pl. 37, nr. 342.

Exemplare asemănătoare sînt cunoscute și pe teritoriul R. P. Bulgaria³³.

După cum s-a arătat, este dificilă încercarea de încadrare cronologică a topoarelor plate cu marginile ridicate, cu atît mai mult a variantelor acestui tip, deoarece cele mai multe descoperiri sînt izolate. Dintre exemplarele variantei Șincai, cel de la Ploiești—Triaj a fost datat ceva mai bine, fiind descoperit într-un mormînt al culturii Glina III. Însă cele mai multe topoare ale variantei Șincai au fost puse în legătură cu cultura Wietenberg³⁴. Piesa de la Grădina nu se poate însă lega de cultura amintită. Apropierea de exemplarul descoperit la Ploiești—Triaj determină atribuirea sa, cu o mare rezervă, începutului sau mai degrabă mijlocului epocii bronzului, fără a-l putea lega de un anumit orizont cultural. Dată fiind raritatea descoperirilor similare în zonele apropiate nu se poate preciza cu suficientă certitudine nici dacă apariția toporului de la Grădina poate fi pusă în legătură cu unele influențe ale metalurgiei transilvănene, sau cu influențe sudice ori răsăritene. Asemănarea mai mare cu exemplarele de la Popovo și din zona Vidinului (TD.40 după Černych)³⁵ ne determină totuși să considerăm toporul de la Grădina mai degrabă de origine sudică, decît ca rezultat al altor influențe.

Întrebarea care se ivese este de ce nu se cunoaște încă în Dobrogea nici o așezare sigură din Bronzul timpuriu sau mijlociu. O situație similară întîlnim și în stepele nord-pontice, unde anumite culturi sînt cunoscute mai bine prin morminte tumulare decît prin așezări³⁶.

Situația este asemănătoare și în nord-estul Bulgariei unde s-au descoperit morminte tumulare cu ocră³⁷, iar așezările din bronzul timpuriu și mijlociu — mai ales — sînt aproape inexistente. Absența pînă în prezent a unor așezări din această vreme în Dobrogea, în cazul în care nu se datorează și cercetărilor insuficiente, ar putea indica eventual faptul că cel puțin în Bronzul tîrziu și mijlociu aici au predominat, ca și în nordul Mării Negre, populațiile unor culturi păstorești, cu așezări sezoniere, foarte dificil de identificat. Situația ar putea fi explicată — așa cum s-a și făcut de altfel³⁸, fie prin anumite condiții climatice, fie printr-o mai puternică pătrundere a populațiilor păstorești din stepele nord pontice, ori, poate mai sigur, prin ambele fenomene. În această situație este necesar ca pentru o cunoaștere cît de cît mai aprofundată a Bronzului timpuriu și mijlociu dobrogean, pînă la descoperirea unor așezări din această epocă, să se cerceteze o parte din tumuli din Dobrogea.

Pe un fond cultural încă greu de caracterizat al Bronzului timpuriu și mijlociu ia naștere în Dobrogea și în sud-estul Munteniei cultura Cöslo-

³³ La Ezero, Popovo (Selind), în regiunea Vidinului, Sliven, Vilci Dol (Kurt-Dere), Gradeșnița etc. (cf. E. N. Černych, *op. cit.*, p. 153—156, fig. 83, pl. 27 (tesle-dălți: TD—40, 42,44).

³⁴ A. Vulpe, *op. cit.*, p. 67.

³⁵ E. N. Černych, *op. cit.*, p. 153, pl. 27/8, 9.

³⁶ V. A. Dergacev, *Pamjatniki epohi bronz, Archeoloeskaja karta Moldovskoi SSSR*, 3, Chișinău, 1973, p. 10. Autorul arată că pentru culturile Iamnaia, Catacombnaia și Srubnaia, în regiunile lor de origine există și așezări; în schimb, în R. S. S. Moldovenească cele trei culturi erau reprezentate pînă la acea dată numai prin morminte.

³⁷ V. Mîkov, *Arheologija Sofia*, 12, 1970, 3, p. 61, analizează pătrunderea populațiilor nord-pontice în regiunile de nord-est, pînă spre cele centrale ale Bulgariei.

³⁸ S. Morintz, *Pontica*, 5, 1972, p. 57—58; S. Morintz, Done Șerbănescu, *op. cit.*, p. 67; S. Morintz, *Contribuții arheologice la istoria tracilor timpurii*, p. 93—100.

geni³⁹. Culturii amintite i-au fost atribuite până în prezent în Dobrogea mai multe descoperiri⁴⁰. Acestora li se pot adăuga alte două puncte.

Astfel, în așezarea de la **Rasova**—Malu Roșu, amintită mai sus, în condiții stratigrafice neclare, în pământul deranjat de gropile și bordeiele hallstattiene au apărut și unele materiale de tip Coslogeni⁴¹. Poate fi amintită o ceașcă cu corpul globular, gura evazată și fundul rotunjit. Cîteva fragmente provin de la vase gălbui-cenușii în formă de borcan, ornamentate sub buză cu un briu orizontal, nealveolat. Un vas întregit, precum și alte fragmente aparțin categoriei de „vase în formă de sac”, ornamentate pe git cu un briu alveolat. Aceleiași culturi îi poate fi atribuită și o „seceră”-tupik confecționată dintr-un maxilar de animal.

Ceramica în discuție de la **Rasova**—Malu Roșu își găsește corespondent în descoperirile din sud-estul Munteniei și Dobrogea, fără a putea vorbi totuși de o identitate de forme. Pentru vasul-sac există unele apropieri și în ceramica de tip Coslogeni⁴², dar forme similare sau înrudite se întîlnesc în culturile Noua⁴³ și Sabatinovka⁴⁴. „Secerile”-tupik destul de răspindite în inventarul stațiunilor Noua⁴⁵ abundă în așezările din grupul Sabatinovka⁴⁶. De asemenea ele cunosc o mare răspindire în așezările culturii Srubnaia, fiind la fel de comune și în culturile bronzului tirziu din sud-vestul Siberiei⁴⁷. Prezența „secerii”-tupik la **Rasova**—Malu Roșu reprezintă o dovadă suplimentară a raporturilor dintre culturile Sabatinovka—Noua—Coslogeni și care au fost deja precizate⁴⁸.

Cu ocazia săpăturilor întreprinse în anii 1968—1969 în necropola getică de la **Bugeac**—Ghețarie, com. Ostrov, jud. Constanța⁴⁹, au fost descoperite și unele materiale din epoca bronzului.

În secțiunea Sla, pe un sector cu lungimea de aproximativ 7 m au fost descoperite două gropi, cercetate parțial (fig. 2). Cea dintîi, de mari dimensiuni, cu o lungime de 3,05 m, sesizată la adîncimea de 1 m, cobora sub 1,50 m de la nivelul actual al solului. Cea de-a doua a fost cercetată tot în parte, pe o lungime de numai 1,20 m. Ele conțineau un pămînt cenușiu-gălbui, fragmente ceramice, oase de animale și cărbuni. După

³⁹ S. Morintz, Niță Angheliescu, SCIV, 21, 1970, 3, p. 373—415.

⁴⁰ *Ibidem*; vezi și S. Morintz, *Contribuții arheologice la istoria tracilor timpurii*, p. 122—149.

⁴¹ M. Irîmia, Pontica, 7, 1974, p. 81—84 și fig. 7/3, 5, 6; 13/1, 4—5; 14/1—3.

⁴² S. Morintz, Niță Angheliescu, *op. cit.*, p. 390—393, fig. 19/3, 10; 20/7, 12; p. 398 și fig. 27/7.

⁴³ Adrian C. Florescu, Arh. Mold., 2—3, 1964, p. 152, 157 și fig. 5/2, 3, 8; 6/3, 6, 8; 24/4.

⁴⁴ O. A. Krivțova-Grakova, MIA, 46, 1955, p. 125 și urm. și fig. 28/11—30 N. N. Pogrebova, SA, 1960, 4, fig. 6/5, 7/8, 8/1—11.

⁴⁵ Adrian C. Florescu, *op. cit.*, p. 171—172 și fig. 19/1—4, 7. Pentru răspîndirea acestora în așezările culturii Noua de pe teritoriul R. S. S. Moldovenești, cf. A. I. Mellukova, MIA, 96, p. 29 și fig. 8/1—2; 11/7, 11.

⁴⁶ D. I. Teleghin, Arheologhicina, Kiev, 12, 1961, p. 8; A. V. Dobrovolski, Arheologhicina Pamiatki, Kiev, 4, 1952, p. II/12.

⁴⁷ M. P. Griaznov, KS, 64, 1956, p. 40 și fig. 14/8—10.

⁴⁸ Pentru raporturile culturale Sabatinovka-Noua, Adrian C. Florescu, *op. cit.*, p. 148 și urm.; idem, Dacia, N.S., 11, 1967, p. 59—94. Pentru raporturile culturale Coslogeni-Noua—Sabatinovka, cf. S. Morintz, *Contribuții arheologice la istoria tracilor timpurii*, p. 86—100; 120—160.

⁴⁹ M. Irîmia, Pontica, 1, 1968, 193—234; idem, Pontica 2, 1969, p. 23—42. Cercetările au fost reluate de curînd, descoperindu-se noi complexe funerare de epocă Latène. Pentru campaniile următoare ne propunem și cercetarea locuirii din epoca bronzului.

dimensiunile pe care le au și adâncimile relativ mari (care n-au fost încă atinse), cele două gropi par să reprezinte mai degrabă locuințe-bordei decât simple gropi menajere.

În prima groapă au fost descoperite, printre alte materiale, și două cești ceramice (fig. 4/2, 3). Ambele au corpul globular, umărul ușor bombat și fundul rotunjit. Ceștile prezentau inițial câte două torți suprainălțate trase din buză, cu punctele de inserție sprijinite pe umăr. Pastă brună, cu cioburi pisate, cenușii-deschise, în compoziție. Dimensiuni: 1) înălți-

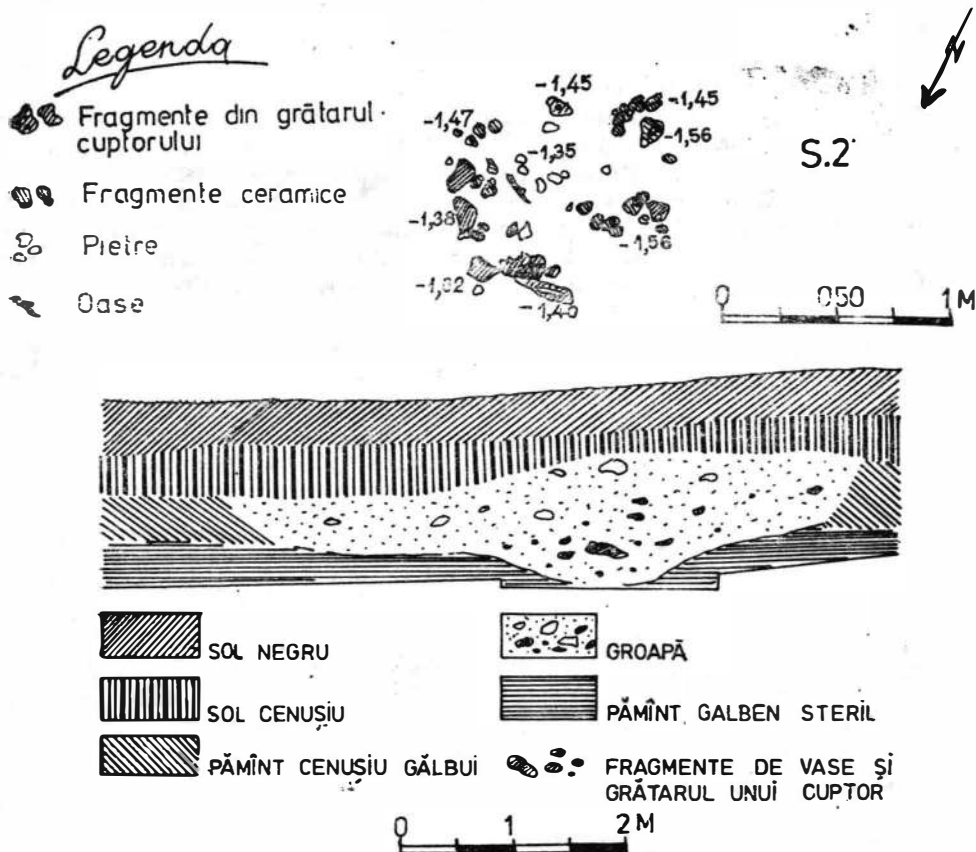


Fig 1. Groapă—cultura Coslogeni—cu fragmente ceramice și de cuptor, împreună cu pietre și oase, descoperită în secțiunea S₂ (plan și profil). Bugeac (com. Ostrov).

mea 0,06 m; diametrul maxim 0,073 m; diametrul gurii 0,052 m. Nr. inventar 19 782. 2) înălțimea (fără toartă) 0,045 m; diametrul maxim 0,055 m; diametrul gurii 0,04 m. Nr. inventar 19 781.

În secțiunea S₂ a fost cercetată o groapă cu diametrul de 1,50 m și adâncimea de la suprafața actuală a solului de 1,62 m (fig. 1; 6/1, 2). Conținea puține oase de animale, cenușă, fragmente de chirpic, mai multe bucăți din platforma de ardere, cu orificii de tiraj, provenite de la un cuptor, precum și diferite fragmente ceramice din care s-a putut reconstitui un vas. Acesta are corpul bombat, umerii rotunjiți lin, gitul strîmt, și gura

puțin lărgită (fig. 4/5). Fundul plat este mic în raport cu dimensiunile vasului. Toarta masivă, prinsă sub buză, urmează inițial o linie orizontală, după care se arcuiește formînd un unghi drept, coborînd apoi pe umăr. Linia dintre gît și corp e marcată printr-o mică șanțuire. Vasul a fost netezit sumar. Pastă gălbuie-cenușie cu puține cioburi pisate în compoziție. Prezintă pete negre-cenușii, datorate arderii secundare. Dimensiuni :

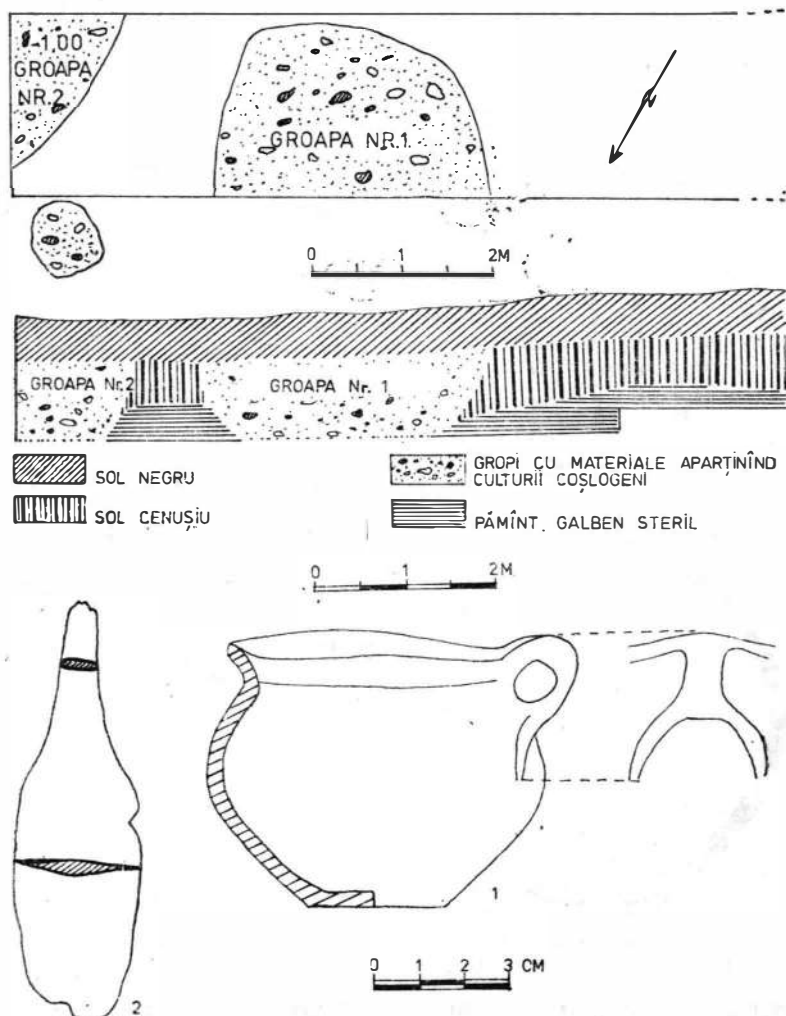


Fig. 2. Sus: gropi cu materiale aparținînd culturii Coslogeni (plan și profil); jos: 1 vasul de la Medgidia; 2 pumnalul de cupru de la Mihai Viteazu.

înălțimea 0,330 m ; diametrul maxim 0,258 m ; diametrul gurii 0,098 m ; diametrul fundului 0,124 m. Nr. inventar 17 901.

Un alt fragment provenit din aceeași groapă aparține unui vas-borcan cu corpul bombat. Pe marginea exterioară a buzei era aplicat un briu alveolat (fig. 5/6; 6/6). Umărul vasului se delimitează de gît printr-o

îngroșare suplimentară a pereților. Pastă cărămizie-cenușie, grosieră, cu cioburi pisate și nisip în compoziție. Suprafața exterioară e zgrunțuroasă, cea interioară e netezită sumar.

Fragmentele platformei de ardere a cuptorului (fig. 6/3—5) descoperite în groapă aparțin unei instalații dezafectate. Platforma de ardere

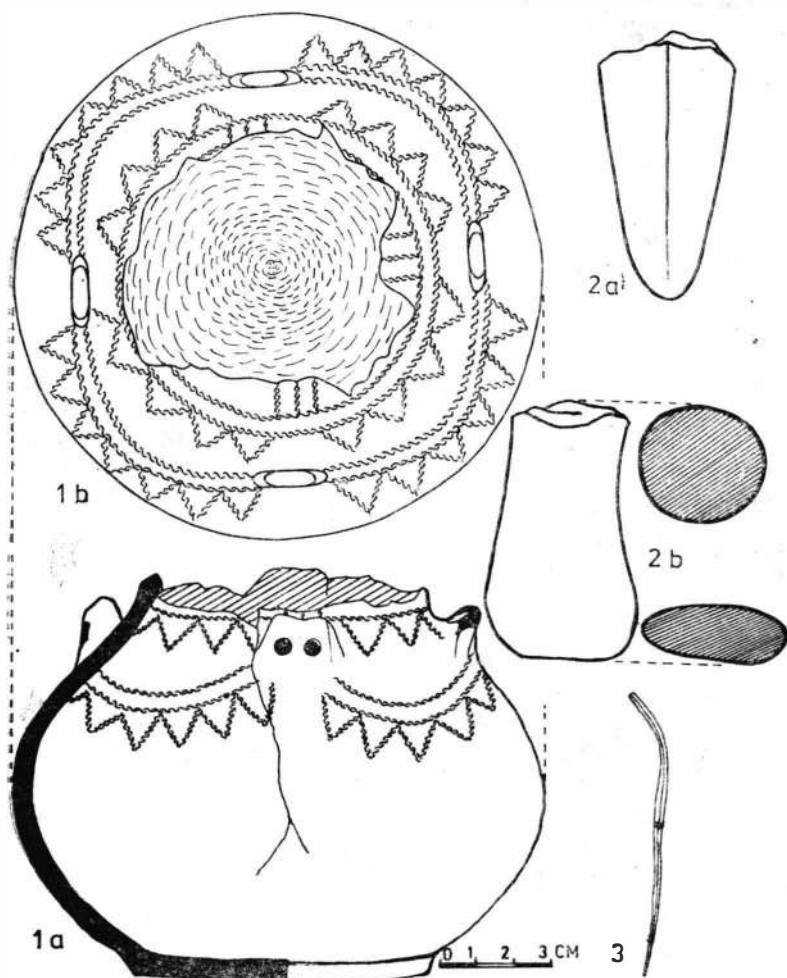


Fig. 3. 1 vasul ornamentat cu șnurul, descoperit la Izvoarele; 2/a—b toporul de andezit de la Izvoarele; 3 acul de bronz de la Bugeac.

era construită pe un suport de nuiele cu o grosime de circa 2 cm, dispuse paralel. La partea superioară acest grătar de lemn era acoperit cu un strat gros de lut, care realiza platforma propriu-zisă. Pentru a fi ferit de foc grătarul de nuiele era lipit cu lut și la partea inferioară. Orificiile de tiraj erau dispuse în rinduri paralele, în spațiile rezervate ale grătarului. Prin arderi repetate, platforma — a cărei grosime era de 5,5 cm — devenea deosebit de rezistentă, rămânând intactă chiar și după ce suportul de lemn se carboniza.

Fragmentele ceramice descoperite în gropile amintite ori în nivelul arheologic sînt relativ puține. Se pot deosebi două categorii. Cea dintîi cuprinde fragmente de vase executate grosolan, cu suprafața zgrunțuroasă ori netezită sumar, de culoare maronie-cenușie, gălbuie, cărămizie-cenușie

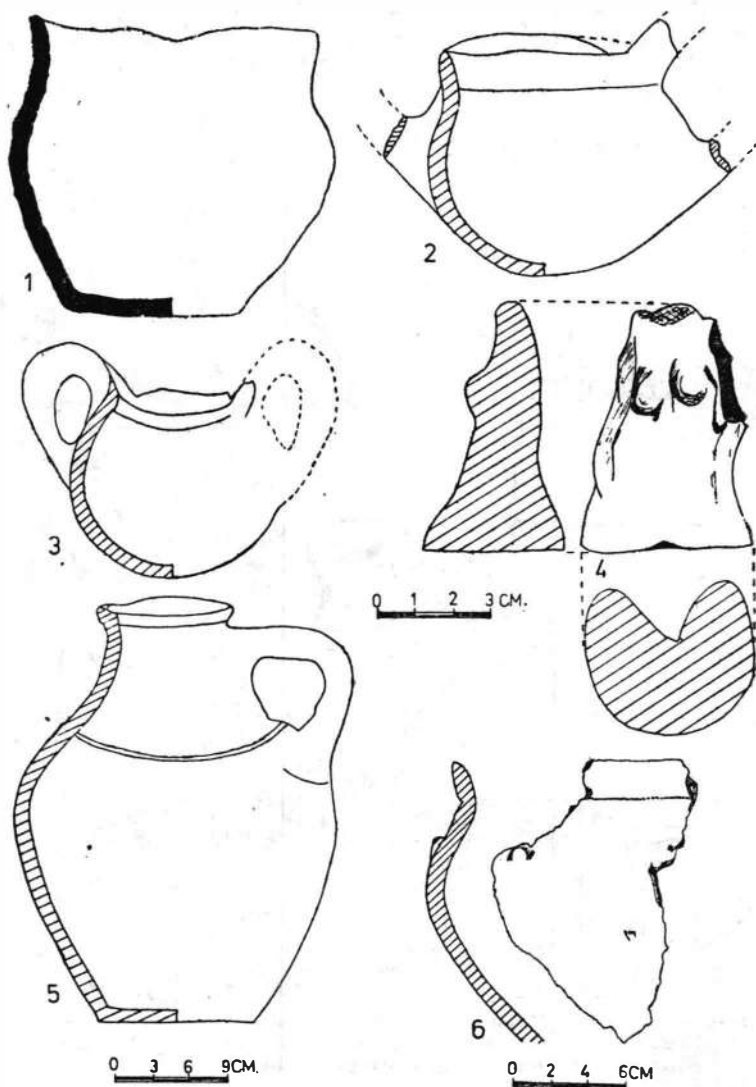


Fig. 4. 1 — 4 vas și statueta ceramică de la Izvoarele; 2, 3, 5, 6 vase aparținînd culturii Coslogeni, descoperite la Bugeac.

ori brună. În cadrul acestei categorii, cele mai multe fragmente aparțin unor vase-borcan („sac”) cu pereții aproape dreپți sau puțin bombai, cu marginea buzei rotunjită sau ușor răsfrîntă. Imediat sub buză prezintă un briu în relief — uneori masiv, cu secțiunea tringhiulară, alteori foarte

puțin reliefat — neted, alveolat sau crestat oblic. Briurile sînt întrerupte de apucători mici, plate (fig. 5/2, 3).

Categoriei ceramicii lucrate mai grosolan îi corespund și unele fragmente de căni sau poate vase bitronconice cu una sau două torți, cu pasta

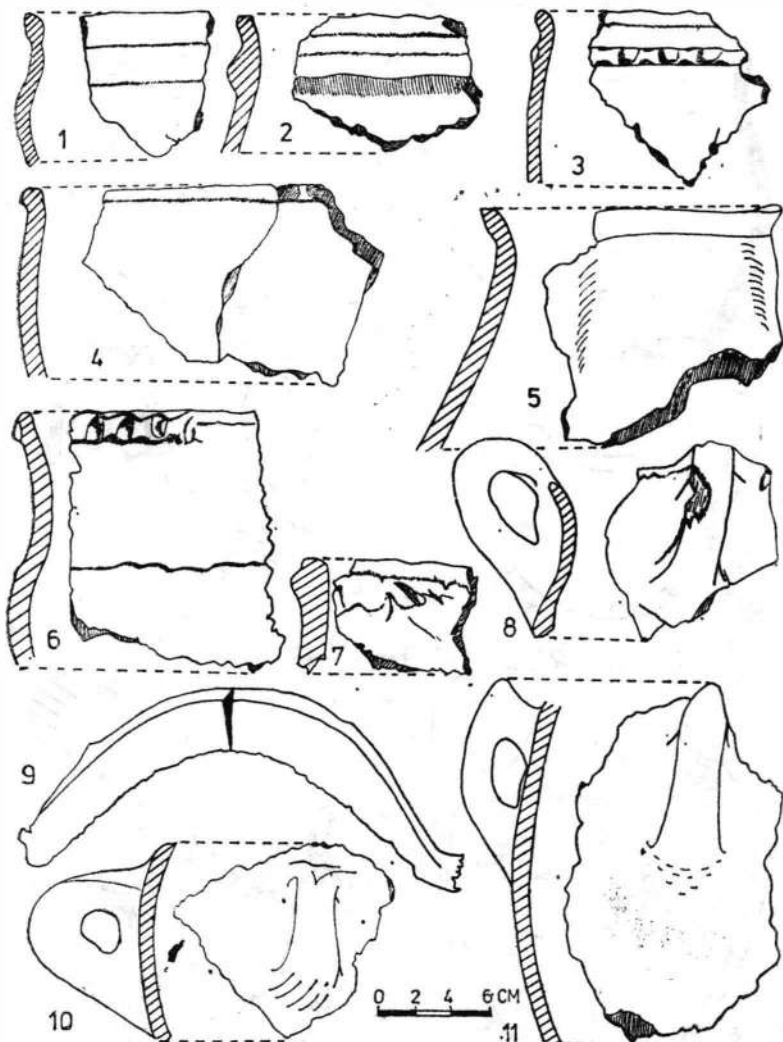


Fig. 5. 1 — 6, 8, 10 fragmente ceramice aparținînd culturii Coslogeni, de la Bugeac; 7, 11 fragmente ceramice de la Pietroi, jud. Ialomița; 9 seceră de la Pietroi (Bronz D).

cenușie, gălbuie sau cărămizie-cenușie. Torțile masive, uneori puțin supra-înălțate, iar altele dispuse pe pîntecul vasului, arcuite brusc, au secțiunea triunghiulară sau neregulată (fig. 5/8, 10).


A doua categorie ceramică cuprinde fragmentele de vase cu suprafața lustruită, de culoare cenușie închisă sau cărămizie-cenușie. Pasta acestei categorii conține, ca și în cazul primei grupe, cioburi pisate și nisip grosier. Cu toată starea fragmentară a materialului ceramic întîlnim, ca




1




2




6



3



4



5

Fig. 6. 1, 2 imagini ale gropii descoperite la Bugeac, în secțiunea S2, cu fragmente ceramice și de cuptor, aparținând culturii Coslogeni; 3—5 fragmente din giătarul cuptorului,

forme, vasele borcan („sac”) cu marginea buzei ușor îngroșată în exterior, în forma unui „tiv”, ori castroanele adânci cu corpul bombat și buza de asemenea îngroșată în exterior (fig. 5/1, 4). Alte fragmente provin de la unele vase bitronconice, cu buza îngroșată tot sub formă de „tiv” (fig. 5/5). Un fragment provine de la un vas cu corpul scund, bombat, gura ușor evazată, buza îngroșată în exterior în același mod. Pe umăr prezintă o mică proeminență trasă din pastă (fig. 4/6). Aceleași epoci îi poate fi atribuit și un ac de bronz cu mijlocul îngroșat și secțiunea transversală rectangulară, cu un capăt ascuțit, iar cu celălalt îndoit și corodat parțial (fig. 3/3). A fost descoperit în S₃, la -0,80 m. Dimensiuni: lungimea 0,077 m; grosimea 0,002 m, greutatea 0,0017 kg. Nr. inventar 17 916. Ace asemenea vase s-au descoperit în așezarea de la Girbovăț, punctul „Zahareasca”⁵⁰, aparținând etapei Noua I și care a fost încadrată între finele secolului al XIV-lea și primele decade ale secolului XIII î.e.n.⁵¹ Citeva piese de bronz asemenea s-au descoperit în așezările de la Cavadinesti⁵² și Valea Lupului⁵³, aparținând tot culturii Noua. Alte ace cu secțiunea rectangulară s-au aflat în depozitul de la Băleni⁵⁴, aparținând sfârșitului epocii bronzului.

Citeva fragmente ceramice asemenea celor menționate mai sus au fost găsite în zonă, pînă la circa 50 m spre vest de punctul cercetat. Aici, în apropierea lacului, se observă existența unei așezări din această epocă, dar care a fost mult afectată de prăbușirile repetate ale malului. Gropile surprinse în săpătură, fragmentele de grătar ale unui cuptor defăcut⁵⁵ și materialele ceramice descoperite constituie primele indicii ale intensității și caracterului probabil stabil al acestei locuiri.

Fragmentele de vase borcan din prima categorie, lucrate mai grosolan, se aseamănă unor exemplare descoperite la Grădiștea Coslogeni, Andolina, Dorobanțu, Ulmu, Crăsani, Lupșana, Valea Seacă (jud. Ialomița), Girlița, Ghindărești (jud. Constanța)⁵⁶ etc. Fragmentele de căni sau vase bitronconice prevăzute cu cite o toartă sînt asemenea unor exemplare descoperite la Călărași—Măgureni, Dorobanțu, Nucetu, Crăsani⁵⁷.

Fragmentele de vase cu suprafața lustruită își găsesc corespondență în descoperirile de tip Coslogeni de la Grădiștea Coslogeni, Călărași—Măgureni, Andolina, Ceacu, Girlița⁵⁸ etc.

⁵⁰ Adrian C. Florescu, St. Rugină, D. Vicoveanu, *Danubius*, 1, 1967, p. 78 și fig. 7/3—4, 9.

⁵¹ *Ibidem*, p. 79; Adrian C. Florescu, *Arh. Mold.*, 2—3, p. 185 și urm.; idem, *Dacia*, N.S., XI, 1967, p. 89—92.

⁵² I. T. Dragomir, *Materiale*, 6, 1959, p. 458, fig. 3/3; idem, *Materiale*, 7, 1961, p. 155 și fig. 3/3; M. Petrescu-Dimbovița, *Arh. Mold.*, 2—3, 1964, p. 261—262 și fig. 7/6, 9, 10, 12).

⁵³ M. Dinu, *SCIV*, 6, 1955, 3—4, p. 705, fig. 15/3; M. Petrescu-Dimbovița, *op. cit.*, p. 262 și fig. 7/15.

⁵⁴ I. T. Dragomir; *Danubius*, 1, 1967, p. 89—90 și fig. 1/3—6, 7, 8; idem, *Inv. Arch.*, 4, 1967, R 18; M. Petrescu-Dimbovița, *Depozitele de bronzuri din România*, București, 1977, p. 21, 73—74, pl. 73/26, 27.

⁵⁵ Considerăm că fragmentele de cuptor amintite aparțin culturii Coslogeni, deoarece în zonă, în afara mormintelor de epocă Latène, nu există nici o dovadă a unei alte așezări. Materialul ceramic din groapă era numai de tip Coslogeni.

⁵⁶ S. Morintz, Niță Angheliescu, *op. cit.*, p. 375—379, 381—393, 389, 400—402 și fig. 3/1, 4, 6; 4/1; 11/1—4; 13/1—3; 15/2—4; 16/1—2; 19/1—3, 5—12; 20/3—6, 10—12; 27/1, 4, 5—7; 29/1—5; 31/1, 6, 8, 9—10.

⁵⁷ *Ibidem*, 379—381, 385—388, 398—399 și fig. 8/1—2; 15/6, 10—12; 16/5; 27/8; 30/3.

⁵⁸ *Ibidem*, p. 378, 380, 383—385, 395, 401 și fig. 4/3, 8; 5/1; 6/1; 7/2; 11/5—7; 12/1, 3—4; 26/1—3; 31/2.

Cele două cești se aseamănă unor exemplare de la Ulmu și Ceacu ⁵⁹, caracteristice culturii Coslogeni. Analogii ceva mai clare pentru ceștile de la Bugeac observăm la unele exemplare descoperite în cimitirul de la Zimnicea ⁶⁰, ca și la un vas cu torțile suprainălțate din necropola de la Cîrna ⁶¹.

Vasul bombat, cu o toartă, se aseamănă într-o anumită măsură oalelor de la Zimnicea ⁶², cu observația că acestea din urmă au partea superioară a torții nu orizontală ca la Bugeac, ci arcuită și în multe cazuri suprainălțată.

Cercetările întreprinse de S. Morintz și A. D. Alexandrescu au relevat existența unor contacte și interferențe ale culturilor Coslogeni și Zimnicea—Plovdiv ⁶³. Se consideră chiar că în prima sa etapă cultura Coslogeni are un aspect mai puțin evoluat, asemănător în bună parte culturii Sabatinovka. În schimb în a doua etapă se constată un progres important în evoluția acestei culturi, ca urmare a contactelor cu culturile mai avansate Zimnicea—Plovdiv și Tei ⁶⁴, progres sesizat în modul de execuție a locuințelor și de confecționare a ceramicii.

Referindu-ne la materialele din cele două puncte amintite, se poate considera, cu toate că analogiile nu ne ajută întotdeauna, că cele de la Rasova—Malu Roșu aparțin unei prime perioade, când amprenta culturii Sabatinovka era încă foarte puternică. În schimb, materialele de la Bugeac—Ghețarie aparțin, se pare, unei etape evolute a culturii Coslogeni, ulterioară contactului cu orizontul Zimnicea—Plovdiv, cînd se asimilasera, firesc, și unele modele ceramice. Deosebit de semnificative sînt acele împrumuturi culturale din sud, din aria orizontului Zimnicea—Plovdiv, care atestă contacte multiple cu lumea balcanică. Fie prin intermediul grupului cultural Zimnicea—Plovdiv, fie mai degrabă facilitată de acesta, ori chiar prin legături directe, cultura Coslogeni va primi unele elemente sudice cum ar putea fi, eventual, tipul de sabie miceniană căruia îi corespunde exemplarul descoperit la Medgidia ⁶⁵. Pentru aceeași datare ar pleda și acul de bronz amintit mai sus.

În legătură cu sabia miceniană de la Medgidia, datată în secolul al XIV-lea i.e.n. este greu de precizat dacă o asemenea piesă a aparținut unui mediu cultural Coslogeni timpuriu sau, eventual, perioadei anterioare, pre-Coslogeni.

Analiza spectrală ⁶⁶ a indicat următoarea compoziție a aliajului sabiei de la Medgidia : 91,419% cupru, 6% staniu, 1,5 stibiu, 0,5 arseniu și 0,581 alte elemente ⁶⁷. Aliajul de bază este deci cupru-staniu, caracteristic bazinului carpato-balcanic. Analiza spectrală confirmă observațiile anterioare privind apartenența acestei piese unui subtip răspîndit în dife-

⁵⁹ *Ibidem*, p. 393, 395 și fig. 17/1; 26/1, 3.

⁶⁰ A. D. Alexandrescu, *Dacia*, N.S., 17, 1973; p. 78 și pl. VIII/3, 4, 10—12, 16, 18.

⁶¹ VI. Dumitrescu, *Necropola de incinerare din epoca bronzului de la Cîrna*, București, 1961, p. 46, nr. 121, pl. LXVIII. A. D. Alexandrescu, *op. cit.* p. 80 și fig. 2.

⁶² A. D. Alexandrescu, *op. cit.*, p. 77 și urm., pl. IX.

⁶³ S. Morintz, Niță Anghelescu, *op. cit.*, p. 406—413; S. Morintz, *Contribuții arheologice la istoria tracilor timpurii*, p. 149—152; A. D. Alexandrescu, *op. cit.*, p. 80—85.

⁶⁴ S. Morintz, Niță Anghelescu, *loc. cit.*; S. Morintz, *Revista de istorie*, 27, 1974, 6, p. 899—900; idem, *Contribuții arheologice la istoria tracilor timpurii*, p. 149—152.

⁶⁵ M. Irimia, *Dacia*, N.S., 14, 1970, p. 385—395.

⁶⁶ *Supra*, nota 4.

⁶⁷ Vezi tabelul.

rite regiuni din Peninsula Balcanică, mai ales grupului de săbii întru totul asemănător apărut în Bulgaria ⁶⁸. Compoziția aliajului ca și forma săbiilor din grupul amintit (deosebite de prototipurile inițiale miceniene), ridică odată mai mult problema execuției locale, în regiunea carpato-balcanică a acestor arme.

Etapei finale a Bronzului mijlociu și târziu dobrogean îi aparțin și câteva depozite de obiecte caracteristice. Depozitului (?) de obiecte de bronz descoperit în anul 1933 la Medgidia ⁶⁹ i s-au adăugat mai apoi alte descoperiri, cum sînt cele de la Poarta Albă ⁷⁰, Nicolae Bălcescu ⁷¹, Constanța ⁷² și Gura Dobrogei ⁷³. De la Poarta Albă provine și un vîrf de lance datat la sfîrșitul epocii bronzului sau eventual de la începutul epocii fierului ⁷⁴.

Rezultate importante în legătură cu obiectele care formează depozitul de bronzuri de la Constanța ne-au oferit rezultatele analizelor spectrale efectuate recent ⁷⁵.

Dintre cele 38 de obiecte care compun acest depozit, cele mai numeroase — 34 — sînt turnate din bronz. Dintre acestea 31 au în aliaj cupru între circa 89—92 %, iar staniu între 8—10 %. Alte două piese (un celt ⁷⁶ și o seceră ⁷⁷) conțin 15 % staniu. Un alt celt ⁷⁸ are staniu în proporție de numai 6 %. Analiza spectrală a indicat pentru unul dintre celturi ⁷⁹ 8 % staniu, dar și aproape 10 % plumb, caz singular în depozitul de la Constanța. Reținem de asemenea și un alt celt ⁸⁰, care conținea 9 % staniu, dar și 1,5 % arseniu.

Se poate constata că obiectele amintite sînt turnate dintr-un aliaj obișnuit și într-un procentaj larg folosit în regiunile extracarpatiche, în Bronzul târziu. În toate aceste cazuri aliajele au indicat în compoziție și alte elemente, dar în cantități infime, împreună sub 1 %, de multe ori chiar sub 0,5 %, ceea ce ar putea fi un indiciu privind prezența lor inițială, naturală, în aliaj.

⁶⁸ La Dolnolevski (Kalagraré sau Karaglari în lucrări mai vechi) lingă Pazardjik, Perushtiza, lingă Plovdiv și Doktor Iosifovo lingă Mihailovgrad (cf. N. Sandars, AJA, 67, 1963, 2, p. 121 și pl. 22/5, 7, 9). E. N. Černych, *op. cit.*, p. 231—241, pl. 65/1—3 (M—10) și analizele corespunzătoare.

⁶⁹ I. Nestor, Dacia, 5—6, 1935—1936, p. 175—189; M. Gimbutas, *Bronze Age Cultures in Central and Eastum Europe*, Haga, 1965, p. 466; B. Hänsel, *Beiträge zur Chronologie der mittleren Bronzezeit in Karpatenbecken*, Beiträge zur ur- und frühgeschichtlichen Archäologie des Mittelmeerkultarraumes, vol. 7, Bonn (1968), p. 52 și 183, nr. 5; M. Petrescu-Dîmbovița, *Depozitele de bronzuri din România*, București, 1977, p. 50—51, pl. 20/7—9.

⁷⁰ E. Comșa, SCIV, 16, 1965, 1, p. 149—158; M. Petrescu-Dîmbovița, *op. cit.*, p. 48 și pl. 18/9—12.

⁷¹ A. Aricescu, SCIV, 16, 1965, 1, p. 19—21; idem, Pontica, 3, 1970, p. 26 și urm.; M. Petrescu-Dîmbovița, *op. cit.*, p. 80 și pl. 98/7—9; 99/1—6.

⁷² M. Irimia, Pontica, 1, 1968, p. 85—105; M. Petrescu-Dîmbovița, *op. cit.*, p. 80 și pl. 97; 98/1—6.

⁷³ A. Aricescu, SCIV, 16, 1965, 1, p. 21—23; idem, Pontica, 3, 1970, p. 120 și urm.; M. Petrescu-Dîmbovița, *op. cit.*, p. 80 și 99/7—10; 100.

⁷⁴ E. Comșa, Rev. Muz, 1968, 4, p. 346—347.

⁷⁵ Supra, nota 4.

⁷⁶ Nr. inventar 15 564; cf. M. Irimia, Pontica, 1, nr. 1/1, p. 91 și fig. 1/1; 4.

⁷⁷ Nr. inventar 15 58; *ibidem*, nr. 11/8, p. 96, fig. 13/2; 17/2.

⁷⁸ Nr. inventar 15 571; *ibidem*, nr. 1/8, p. 94 și fig. 3/1.

⁷⁹ Nr. inventar 15 57; *ibidem*, nr. 1/9, p. 94 și fig. 3/2.

⁸⁰ Nr. inventar 15 573; *ibidem*, nr. 1/11, p. 94 și fig. 3/4.

Una dintre seceri ⁶¹, reprezentînd o variantă a tipului cu ciotul de turnare neîndeapărtat sau „ă patte”, conține 99,041 % cupru, doar 0,7 % staniu și 0,259 % alte elemente. De asemenea, o bucată de bronz brut ar conține, după cum indică analizele 99,379 % cupru, 0,4 % staniu și 0,221 alte elemente.

În cazul în care, pentru secera amintită, proporția mică de staniu nu reprezintă o componentă naturală în cuprul prelucrat, este posibil ca meșterul să nu fi avut la dispoziție acest element în procentajul necesar obținerii unui aliaj de bună calitate, fapt ce l-a determinat să folosească doar o mică cantitate.

În schimb, cele două seceri cu peduncul ⁶² sînt lucrate cu certitudine numai din cupru, în amestec natural cu alte elemente în cantități aproape neglijabile (0,476 și 0,594 %). Aceste seceri au analogii în zona Kubanului ⁶³. Cupru asemănător celui din care au fost confecționate exemplarele noastre este caracteristic zonei nord-vest caucaziene ⁶⁴, de unde provine acest tip de seceri. Deosebirea constă însă în aceea că în Caucaz secerile de acest tip erau turnate din bronz arsenical ⁶⁵. La Constanța întîlnim însă un cupru „curat” din punct de vedere tehnologic. Este posibil ca meșterul care a confecționat obiectele respective să nu fi avut la dispoziție arseniu pentru a-l amesteca cu cupru.

Cu toate că secerile și celturile se pot împărți pe tipuri și variante, așa după cum s-a mai arătat între diferite exemplare se observă și unele deosebiri, cum sînt detaliile de formă și dimensiuni. Analizele efectuate au demonstrat că între obiectele care compun depozitul de la Constanța există diferențe și din punct de vedere al aliajului folosit. Deci piesele provin din șarje și tipare diferite. Depozitul de la Constanța se deosebește de un altul din Dobrogea ⁶⁶, respectiv de la Sîmbăta Nouă în cadrul căruia toate celturile au fost turnate numai în două tipare. Caracterul eterogen al depozitului în discuție cuprinzînd „lingouri” de bronz brut, piese fragmentare, precum și cîteva topoare ori seceri neutilizate, arată că materialul era strîns cu grijă, poate în vederea unei viitoare retopiri.

Prezentăm cu acest prilej și cîteva descoperiri din epoca bronzului, provenite din localitatea Pietroiu com. Borcea, jud. Ialomița, intrate în colecțiile muzeului din Constanța ⁶⁷.

Din malul erodat de Dunăre (mai exact de brațul Borcea), într-o zonă în care se află o importantă așezare getică ⁶⁸, au fost culese în anul

⁶¹ Nr. inventar 15 585; *ibidem*, nr. II/14, p. 98 și fig. 14/4.

⁶² Nr. inventar 15 595 și 15 596 nr. II/22, 23, p. 99 și fig. 16/1—2; 17/5.

⁶³ A. A. Jessen, MIA, 23, 1951, fig. 48/2; A. I. Terenoșkin *Predskifskii period na Dneprovskom pravoberejje*, Kiev, 1961, fig. 32/4. Pentru zonele nord-vest caucaziene, E. I. Krupnov, *Drevniia istoriia severnogo Kavkaza*, Moscova, 1960, pl. VII/4, 5; VIII/2; IX/10; încadrarea cronologică a secerilor de acest tip este însă greșită.

⁶⁴ Informație E. N. Černych.

⁶⁵ *Ibidem*.

⁶⁶ Sîmbăta Nouă, depozitul nr. 1 (Hallstatt B 1); cf. A. Aricescu, Pontica, 3, 1971, p. 37—46.

⁶⁷ Achiziționate de la muncitorul Oprea Vasile, din localitate.

⁶⁸ N. Conovici, Crișan Mușățeanu, SCIVA, 26, 1975, 4, p. 544—545; A. Atanasiiu, SCN, 5, 1971, p. 389. Din aceeași zonă mai provin următoarele materiale: fragmente de vase getice (IV—II î.e.n.) — nr. inventar 13 812 și 22 565; fragmente de vase elenistice — nr. inventar 22 566; patru vase din epoca feudalismului timpuriu — nr. inventar 13 805—13 807, 13 811.

Rezultatele analizelor spectrale ale obiectelor

Inv. muzeu	Obiectul	Locul descoperirii	Bibliografie	Inv. analiză laborator	Cu	Sn	Pb
21310	pumnal sabie	M. Viteazu Medgidia	— Dacia, NS, 14	25028 25029	99,329 91,419	0,003 6	0,06 0,06
15564	celt	Constanța	Pontica, 1	25056	84,5355	15	0,2
			Nr. Fig.				
15565	„	„	I/1 1/1 ; 4				
15569	„	„	I/2 1/2 ; 5	25060	89,7323	10	0,1
15562	„	„	I/3 1/3 ; 6	25063	91,640	8	0,06
15563	„	„	I/4 2/1 ; 7	25067	91,7643	8	0,02
15566	„	„	I/5 2/2 ; 8	25061	91,5124	8	0,2
15567	„	„	I/6 2/3 ; 9	25065	91,7048	8	0,06
15571	„	„	I/7 2/4	25058	91,6307	8	0,08
15572	„	„	I/8 3/1 ; 10	25064	93,1192	6	0,01
15570	„	„	I/9 3/2	25057	81,717	8	> 10
15573	„	„	I/10 3/3	25066	91,595	8	0,2
15573	„	„	I/11 3/4	25062	89,289	9	0,07
15568	„	„	I/12 3/5 ; 11	25059	91,6707	8	0,06
15575	seceră	„	II/1 12/1 ; 17/1	25032	90,373	9	0,02
15581	„	„	II/2 12/2	25033	90,113	9	0,009
15578	„	„	II/3 12/3	25030	89,105	10	0,02
15588	„	„	II/4 12/4	25036	91,757	8	0,01
15589	„	„	II/5 12/5	25050	91,460	8	0,06
15592	„	„	II/6 12/6	25052	91,7178	8	0,06
15579	„	„	II/7 13/1	25048	90,6578	9	0,07
15584	„	„	II/8 13/2	25034	84,7415	15	0,2
15590	„	„	II/9 13/3	25040	89,6988	10	0,03
15594	„	„	II/10 13/4	25046	91,6938	8	0,06
15593	„	„	II/11 14/1 ; 17/3	25044	91,5602	8	0,2
15587	„	„	II/12 14/2	25035	91,5415	8	0,06
15586	„	„	II/13 14/3	25042	91,143	8	0,2
15585	„	„	II/14 14/4	25037	99,041	0,7	0,1
15583	„	„	II/15 14/5	25041	91,495	8	0,2
15591	„	„	II/16 14/6	25051	91,6949	8	0,06
15574	„	„	II/17 15/1 ; 17/4	25031	90,992	8	0,2
15582	„	„	II/18 15/2	25049	91,3187	8	0,06
15577	„	„	II/19 15/3	25043	91,640	8	0,08
15576	„	„	II/20 15/4	25045	91,099	8	0,09
15580	„	„	II/21 15/5	25047	89,5727	10	0,03
15595	„	„	II/22 16/1 ; 17/5	25038	99,524	0,01	0,03
15596	„	„	II/23 16/2	25039	99,406	0,025	0,06
14597	cuțit	„	III 16/3 ; 17/6	25053	91,4534	8	0,1
15598	bronz brut	„	IV a 16/4	25055	91,430	8	0,06
15599	„	„	IV b 16/5	25054	99,379	0,4	0,02

I
de la Mihal Viteazu, Medgidia și Constanța

Zn	Bi	Ag	Sb	As	Fe	Ni	Co	Au
0,01	0,002	0,01	0,008	0,5	0,002	0,06	0,015	~0,001
0,01	0,01	0,02	1,5	0,5	0,1	0,1	0,03	~0,001
<0,01	0,0005	0,001	0,015	0,1	0,02	0,1	0,017	<0,001
0,01	0,0009	0,0008	0,018	0,1	0,01	0,015	0,012	<0,001
?	0,001	0,01	0,008	0,09	0,1	0,05	0,04	<0,001
0,01	0,0005	0,0002	0,004	0,1	0,04	0,05	0,01	<0,001
0,01	0,0006	0,004	0,04	0,07	?	0,15	0,012	<0,001
?	0,0005	0,0007	0,015	0,1	0,003	0,1	0,015	<0,001
0,01	0,0006	0,0007	0,007	0,15	0,03	0,05	0,04	<0,001
?	0,001	0,0008	0,01	0,8	0,002	0,05	0,006	~0,001
<0,01	0,003	0,001	0,01	0,2	0,002	0,05	0,006	<0,001
0,01	0,0004	0,0006	0,015	0,1	0,008	0,6	0,01	<0,001
?	0,004	0,02	0,004	1,5	?	0,01	0,01	~0,003
0,01	0,0005	0,0008	0,012	0,1	0,01	0,12	0,015	<0,001
0,01	0,003	0,01	0,2	0,2	0,006	0,35	0,03	<0,001
0,01	0,001	0,01	0,035	0,7	0,006	0,1	0,015	<0,001
0,01	0,001	0,01	0,015	0,7	0,003	0,12	0,015	~0,001
?	0,001	0,01	0,015	0,8	0,007	0,1	0,01	<0,001
0,01	0,006	0,005	0,04	0,25	0,003	0,15	0,015	<0,001
0,01	0,0005	0,0007	0,015	0,08	0,003	0,1	0,012	<0,001
0,01	0,0005	0,0007	0,01	0,1	0,01	0,1	0,04	<0,001
0,01	0,0005	0,002	0,03	0,08	0,003	0,12	0,012	<0,001
0,01	~0,0005	0,0007	0,009	0,1	0,01	0,1	0,04	<0,001
0,01	0,0005	0,0007	0,009	0,15	0,01	0,05	0,015	<0,001
?	0,001	0,0008	0,02	0,1	0,007	0,1	0,01	<0,001
<0,01	0,0005	0,01	0,015	0,07	0,003	0,1	0,012	<0,001
—	0,006	0,01	0,09	0,15	0,01	0,35	0,04	<0,001
?	0,001	0,002	0,015	0,025	0,001	0,1	0,015	—
0,01	0,001	0,001	0,025	0,1	0,007	0,15	0,01	<0,001
0,01	0,0005	0,0006	0,015	0,08	0,006	0,12	0,012	<0,001
0,01	0,001	0,01	0,2	0,2	0,006	0,35	0,03	<0,001
?	0,005	0,0008	0,03	0,3	0,15	0,1	0,04	?
0,01	~0,0005	0,0005	0,01	0,1	0,1	0,05	0,008	<0,001
<0,01	0,001	0,01	0,09	0,25	0,05	0,35	0,04	0,01
<0,01	0,0005	0,0008	0,01	0,2	0,08	0,06	0,035	<0,001
0,01	0,01	0,01	0,003	0,3	0,002	0,09	0,01	~0,001
0,02	0,008	0,01	?	0,25	0,05	0,07	0,1	<0,001
0,01	0,0005	0,0001	0,04	0,08	—	0,3	0,015	<0,001
0,01	0,0003	0,0007	0,02	0,07	0,3	0,1	0,008	<0,001
0,02	0,004	0,01	—	—	0,04	0,015	0,012	?

1977, printre altele, mai multe fragmente ceramice de tip Coslogeni. Ele par să indice existența unei așezări corespunzătoare acestei culturi. Tot din aceeași zonă provine și o seceră de bronz⁸⁹. Printre materialele ceramice amintim citeva fragmente de vase-borcan cu buza evazată. Unele fragmente sînt ornamentate cu briuri nealveolate, mai rar alveolate (fig. 5/7). Menționăm de asemenea descoperirea unor torți groase, cu profilul rotunjit sau unghiular, prevăzute cu o proeminență ascuțită la partea superioară și care provin de la vase de dimensiuni mari sau mijlocii (fig. 5/11). Pastă roscată, maronie-cenușie, grosolană sau mediocră. Fragmentele ceramice de la Pietroiu se aseamănă unor exemplare de la Călărași — Măgureni, Jegălia, Crăsani⁹⁰ etc.

Secera cu ciotul de turnare neînlăturat (sau tipul „à patte”) are spina îngroșată printr-o nervură în relief, lama lată, arcuită și virful rotunjit (fig. 5/9). Turnarea, în tipar monovalv acoperit, s-a făcut pe la capătul minerului. Bronz maroniu, închis. Dimensiuni: lungimea spinării pe arc 0,281 m; lungimea lamei pe coardă 0,233 m; lățimea maximă 0,039 m; greutatea 0,1422 kg. Nr. inventar 13 824.

Secera de la Pietroiu se aseamănă cu un exemplar descoperit la Gumelnița⁹¹ și mai ales cu alte piese din depozitul de la Gura Dobrogei⁹², putînd fi astfel datat la sfîrșitul epocii bronzului (Bronz D = secolul XIII î.e.n.).

Cu toate că s-a descoperit în aceeași zonă cu fragmentele ceramice amintite, considerăm că secera nu poate fi pusă cu cea mai mare siguranță în legătură nemijlocită cu așezarea de tip Coslogeni. Deși această legătură este probabilă, iar diferența cronologică dintre ele nu este prea mare, e posibil mai degrabă ca secera să aparțină nu locuirii Coslogeni, ci unui mic-depозit de bronzuri, pe care îl putem presupune⁹³.

În legătură cu depozitele de bronzuri din Dobrogea corespunzătoare perioadei Bronz D, se observă că prin unele tipuri de unelte ale inventarului lor (ca forma deosebită a variantei răsăritene a celului de tip transilvănean și secerile cu ciotul de turnare neînlăturat) prezintă analogii mai ales cu descoperirile dintre Dunăre și Balcani, ca și la nord de Dunăre, în Oltenia și Muntenia⁹⁴. S-au răspîndit în Dobrogea și citeva unelte din grupul estic, din aria culturii Noua (cum ar fi varianta răsăriteană a celului de tip răsăritean sau Oinacu). Un celt din depozitul de la Nicolae Bălcescu are analogii directe în bazinul Niprului⁹⁵, iar cele două seceri cu peduncul de la Constanța se aseamănă unor exemplare din regiunile nord-vest caucaziene și Kuban⁹⁶. Dealtfel, în județul Ilfov, la Odăile Podari

⁸⁹ După informațiile oferite de descoperitor, un pumnal apărut în anul 1977 în aceeași zonă, dar despre care nu avem alte date, ar fi fost predat lui A. Atanasiu din Călărași.

⁹⁰ S. Morintz, Niță Anghelescu, *op. cit.*, p. 379—381, fig. 8 (jos) și 9:a—b (torțile); p. 396 și fig. 25/5; p. 398—399 și fig. 29/8, 10; 30/1, 2, 7.

⁹¹ Done Șerbănescu, George Trohani, SCIVA, 26, 1975, 4, p. 535, fig. 4/7.

⁹² A. Aricescu, SCIV, 10, 1965, 1, p. 21—23, idem, Pontica, 3, 1970, p. 29, 56—58 și fig. 4/6; 5/1, 2, 4; 7/1; 8/1, 2; M. Petrescu-Dimbovița, *Depozitele de bronzuri din România*, p. 22, 80, pl. 100/3—4, 6—7.

⁹³ Avem în vedere atît descoperirea rară a unor obiecte de bronz mai mari în așezările culturilor Coslogeni și Noua, cit și informația privind descoperirea a încă unui pumnal în zonă (*supra*, nota 89).

⁹⁴ M. Petrescu-Dimbovița, *Studia Balcanica*, 5, Sofia, 1971, p. 110.

⁹⁵ A. M. Tallgren, ESA, 2, 1926, p. 181, fig. 4: A. I. Teret-oșkin, *op. cit.*, p. 122, fig. 84/7 și p. 125, fig. 85/3, 8.

⁹⁶ *Supra*, nota 83.

s-au descoperit trei obiecte de bronz de proveniență răsăriteană⁹⁷, între care și o seceră deosebit de lată, rotunjită la capătul opus minerului, cu analogii în regiunea Niprului și care este caracteristică mai ales culturii Srubnaia dintre Volga, Urali și nordul Caucazului. S-a constatat că nu se întâlnește încă în Dobrogea, în Bronz D, tipuri transilvănene⁹⁸.

Depozitele de bronzuri și piesele izolate din Dobrogea și Cimpia Munteniei, corespunzătoare etapei finale a Bronzului mijlociu și celui târziu, circumscrise ariei de răspândire a culturii Coslogeni, dovedesc o dată mai mult participarea elementelor răsăritene și sudice la cristalizarea acesteia, ca și orientarea spațiului extracarpatic, cel puțin împreună cu zonele corespunzătoare ale culturii Noua, spre est. Acest fapt nu elimină contribuția elementelor sudice, surprinsă deja, ori a celor din spațiul intracarpatic, care pot să apară, avându-se în vedere răspândirea spre sud și spre est a obiectelor de origine transilvăneană la sfârșitul epocii bronzului.

În legătură cu sfârșitul culturii Coslogeni s-a arătat că ea nu evoluează peste tot până la începutul Hallstattului timpuriu. Se pare că doar într-o zonă corespunzătoare, cu aproximație, județelor Ialomița și Constanța, cultura Coslogeni are o durată mai lungă, fără a se putea sesiza încă un aspect târziu care să evolueze în sens hallstattian⁹⁹.

În etapa următoare, odată cu cele dintii manifestări ale epocii hallstattiene, legăturile Dobrogei și ale zonei învecinate din Cimpia Munteniei cu regiunile transilvănele devin tot mai strinse, fapt ilustrat atât de culturile care iau naștere, cu ceramica lor caracteristică, cât și de tipurile de unelte și arme care alcătuiesc noua serie de depozite de bronzuri.

BEMERKUNGEN BETREFFEND DIE BRONZEZEIT IN DER DOBRUDSCHA IM LICHT DER NEUEREN FORSCHUNGEN

ZUSAMMENFASSUNG

Obwohl in den letzten Jahrhunderten auf dem Gebiete der Dobrudscha wichtige Entdeckungen gemacht wurden, ist hier die Periode der Bronzezeit noch immer wenig bekannt. Der Verfasser zeigt eine Reihe archäologischer Funde an, die das historischarchäologische Bild der Epoche vervollständigen.

In der Gemeinde **Mihai Viteazu** (Kreis Konstanz) wurde in einem Bewässerungsgraben, der den Rand eines Hügels von großen Dimensionen durchschnitten ein Kupferdolch entdeckt (Abb. 2/2). Der Dolch, der aus einem Grab zu stammen scheint, kann der letzten Phase des Eneolithikums zugeschrieben werden, genauer der Übergangsperiode zur Bronzezeit.

Aus der Sammlung der Generalschule Nr. 2 **Medgidia** stammt ein Keramikgefäß (Abb. 2/1) vom Beginn der Bronzezeit, welches der Form nach denen von Neptun und Dervent ähnlich ist. Andere Analogien führen besonders zu den Entdeckungen von Ezerovo (V. R. Bulgarien). Die isolierten Funde auf dem Gebiete der Dobrudscha, bei Neptun, Dervent,

⁹⁷ Done Șerbănescu, George Trahani, *op. cit.*, p. 537–538, fig. 4/3.

⁹⁸ A. Aricescu, SCIV, 16, 1965, 1, p. 36; idem, Pontica 3, 1970, p. 71.

⁹⁹ S. Morintz, Peuce, 2, 1970, p. 19–20; idem, Revista de istorie, 27, 1974, 6, p. 900 și urm., idem, *Contribuții arheologice la istoria tracilor timpurii*, p. 151–152.

Rasova—Malul Roşu, Histria und Medgidia, trotz ihrer noch kleinen Zahl, scheinen die Existenz eines kulturellen Komplexes aus der ersten Phase der Bronzezeit, wenigstens in den südlichen Teil des Gebietes, zu verzeichnen. Diese Phase gleicht einer der Niederlassungsphasen von Ezerovo. Im oben erwähnten Raum und in dem nördlichen Nachbargebiet hätte diese Kultur mit den aus den nordpontischen Steppen kommenden Gruppen in Verbindung kommen können, die die mit Schnurbandabdrücken verzierten Gefäße verwendeten.

In den Nachbargebieten der Ortschaft **Izvoarele** (Gemeinde Lipniţa, Kreis Konstanza) wurden zwei Keramikgefäße (Abb. 3/1; 4/1), eine Tonstatuette (Abb. 4/4) und das Fragment eines Steinbeils (Abb. 3/2 a-b), das aus einem vernichteten Grab zu stammen scheint, ans Tageslicht gebracht. Aufgrund der vorhandenen Analogien kann die Entdeckung von Izvoarele dem Ockergräber-Komplex zugeschrieben werden, ohne eine bestimmte Etappe anzuführen. Die Analogien für das kleinere Gefäß und die Form und Verzierung des anderen führen zu einer noch nicht festgestellten Kultur der Anfangs — oder mittleren Phase der Bronzezeit zurück.

Der Verfasser macht uns die Metallbeile aus der ersten Hälfte der Bronzezeit bekannt, dasjenige von Grădina (Kreis Konstanza) hervorhebend.

Auf einer kulturellen, schwer zu charakterisierenden Basis entsteht in der Anfangs — und mittleren Phase der Bronzezeit auf dem Gebiete der Dobroudscha und im SO der Wallachei, die Coslogeni Kultur.

Die bei Rasova—Malul Roşu entdeckten Materialien der Coslogeni-Kultur werden bündig dargestellt.

Andere Funde derselben Kultur stammen von **Bugeac** (Gemeinde Ostrov, Kreis Konstanza). Es wurden zwei Gruben (die eher eine Wohnung — „bordei“, als eine Grube für Abfälle darstellen) und verschiedene Keramikstücke (Abb. 4/2, 3) entdeckt. In einer anderen Grube kamen mehrere Stücke der Verbrennungsplattform mit Luftzugöffnungen eines Backofens (Abb. 6/3—5) nebst charakteristischer Keramik (Abb. 4/5; 5/6; 6/6) ans Tageslicht. Zur selben Epoche gehört auch eine Bronzenadel (Abb. 3/3).

Die archäologischen Funde von Rasova—Malul Roşu scheinen einer früheren Kulturstappe der Coslogeni-Kultur anzugehören. Diejenigen von Bugeac scheinen derselben Kultur anzugehören, aber einer höheren Etappe, die dem Kontakt mit dem Zimnicea—Plovdiv Kultur-Horizont folgt.

Der Verfasser übermittelt und das Ergebnis von Spektalanalysen der Legierung des mykenischen Schwertes von Medgidia und des in Konstanza entdeckten Lagers mit Bronzegegenständen, die vorher veröffentlicht wurden. Von den Bronzesicheln des Lagers macht sich ein Exemplar des „à patte“ Typus bemerkbar, das einen hohen Kupfergehalt (99,041 %) und nur 0,7 % Stanium und 0,259 % andere Elemente enthält. Die zwei mit pedunculus versehenen Sicheln desselben Lagers wurden nur aus Kupfer hergestellt, da die anderen Elemente der Legierung einen sehr kleinen Prozentsatz bilden (0,476 und 0,594 %).

Es werden ebenfalls einige in **Pietroiu**, Gemeinde Borcea, Kreis Ialomiţa (Abb. 5/7, 11) entdeckte Materialien der Coslogeni Kultur dar-

gestellt. Ebenfalls von Pietroiu stammt auch eine Sichel vom „à patte“ – Typus, die in Bronze D (13. Jh. v.u.Z.) datiert wird (Abb. 5/9).

Die Lager von Bronzegegenständen und die einzelnen Stücke aus der Dobroudtscha und der Wallacheiebene, die der Endphase der mittleren und der späten Bronzezeit entsprechen und dem Verbreitungsraum der Coslogeni-Kultur eingeschrieben werden, bezeugen den Beitrag der östlichen und südlichen Elemente zur Kristallisierung dieser Kultur. Werkzeuge vom Siebenbürgischen Typus der Bronze D – Etappe wurden in der Dobroudtscha noch nicht angetroffen. In der folgenden Etappe, zugleich mit den ersten Äußerungen der Hallstatt-Epoche, straffen sich die Verhältnisse der Dobrudscha und der Nachbargebiete der Wallachei mit denen Siebenbürgens. Diese Tatsache wird sowohl von den neuen Kulturen mit ihrer charakteristischen Keramik als auch von den Werkzeugen und Waffen, die eine neue Legerreihe von Bronzegegenständen bilden, veranschaulicht.

Der Verfasser präsentiert im letzten Teil eine Tabelle mit den Ergebnissen der Spektralanalysen der in Mihai Viteazu, Medgidia und Konstanza entdeckten Gegenstände. Die Analysen wurden im Laboratorium des Archäologischen Instituts der Akademie der U.d.S.S.R. in Moskau, dank der Hilfsbereitschaft von E.N. Černych unternommen.

ABBILDUNGSVERZEICHNIS

Abb. 1. Grube mit Keramik- und Herdfragmenten, samt Steinen und Knochen, in der Sektion S₂ (Plan und Profil) entdeckt. Bugeac (Gemeinde Ostrov).

Abb. 2. Oben: Gruben mit Materialien, der Coslogeni-Kultur angehörend (Plan und Profil); unten: 1 das Gefäß von Medgidia; 2 der Kupferdolch von Mihai Viteazu.

Abb. 3. 1 Gefäß mit Schnurverzierung, bei Izvoarele entdeckt; 2/a–b – die Andesitaxt von Izvoarele; 3 die Bronzenadel von Bugeac.

Abb. 4. 1–4 Keramikgefäß und Statuette von Izvoarele; 2, 3, 5, 6 Gefäße, der Coslogeni-Kultur angehörend, bei Bugeac entdeckt.

Abb. 5. 1–6, 8, 10 Keramikfragmente von Bugeac, der Coslogeni-Kultur angehörend; 7, 11 Keramikfragmente von Pietroiu, Kreis Ialomița; 9 Sichel von Pietroiu (Bronze D).

Abb. 6. 1, 2 Bilder der Gruben von Bugeac, Sektion S₂, mit Keramik- und Herdfragmenten, der Coslogeni-Kultur angehörend; 3–5 Fragmente vom Gitterwerk des Herdes.

DATE NOI CU PRIVIRE LA TEZAURUL DE AUR DE LA SARASĂU

DE
CAROL KACSÓ

Tezaurul de aur de la Sarasău a fost descoperit în primăvara anului 1847¹. Din numărul foarte mare de obiecte găsite, doar o mică parte este cunoscută în literatura de specialitate: cele ce se păstrează la Muzeul național din Budapesta, publicate integral de A. Mózsolics², și, parțial, cele ce au revenit proprietarilor terenului în care a fost descoperit tezaurul. Dintre acestea din urmă, câteva sînt reproduse în lucrări din secolul trecut³. Despre ele s-a crezut pînă nu demult că sînt definitiv pierdute.

Regăsirea unei bune părți din piesele acestui ultim lot și obținerea unor informații inedite cu privire la tezaurul de la Sarasău, ne dau prilejul unei noi abordări a acestei importante descoperiri.

În scrisoarea ce consemnează condițiile de descoperire ale tezaurului, adresată de Ioan Mihályi lui Floris Romer și inserată de acesta în lucrarea în care se publică pentru prima dată descoperirea⁴, se afirmă că familiei Man din Sighetu Marmăției i-au revenit din tezaur obiecte în greutate de 2—3 fontî (aproximativ 1—1,5 kg). Aceste obiecte au fost moștenite, după moartea lui L. Man, survenită la puțin timp după descoperirea tezaurului, de cei trei copii ai săi. În scrisoare sînt specificate doar piesele ce au intrat în proprietatea mamei lui I. Mihályi, Julia Man, și anume opt discuri spiralice, inele și circa 400 de perle, fără a fi amintite obiectele primite de ceilalți doi moștenitori. Probabil datorită acestui fapt, ele au rămas în afara atenției specialiștilor, nefiind menționate nici chiar în lucrările mai demult publicate.

Unica sursă de informații care precizează exact obiectele din tezaur aflate în proprietatea familiei Man este o lucrare a lui I. Mihályi despre preistoria Maramureșului, rămasă în manuscris⁵. Se arată aici că partea din tezaur moștenită de J. Man și intrată apoi în colecția familiei Mihályi o reprezintă *opt discuri spiralice, șase inele, 452 de perle și alte cîteva piese mai mici*, celorlalți doi moștenitori revenindu-le *cîte o brățară masivă de aur*, fiecare avînd diametrul de 7—8 cm. Despre cele două brățări se afirmă că sînt intru totul identice cu brățările de bronz găsite la Călinești.

¹ Locul de descoperire al tezaurului este un deal aflat la sud de localitate, în prelungirea terasei înalte din stînga riului Tisa, numit „Secătura”.

² ActaArchHung. 18. 1966, p. 15 sqq.

³ F. Romer, AK, 5, 1865, fig. 1 și 2; J. Hampel, *Bronzkor*, I, Budapesta, 1886, pl. XLIV/1 — 4. Piesa Hampel, pl. XLIV/3 este identică cu piesa Romer, fig. 1.

⁴ AK, 5, 1865, p. 37 sqq.

⁵ I. Mihályi, *Pămintul Maramureșului în preistorie* (manuscris-traducere din limba maghiară).

Depozitul de bronzuri de la Călinești a fost descoperit în anul 1862⁶. Inventarul său nu mai poate fi reconstituit⁷, este însă sigur că depozitul conținea și brățări de bronz. Dintre acestea, nouă exemplare au fost descrise de J. Hampel⁸. Pe baza acestei descrieri se cunoaște că în depozitul de la Călinești au fost două tipuri de brățări: cu secțiunea rombică și cu secțiunea rotundă. În plus, potrivit manuscrisului lui I. Mihályi, la Călinești s-au mai găsit două obiecte de aceeași formă cu brățările, dar de dimensiuni mai mari, ele având diametrul de aproximativ 11,5 cm. Despre acestea I. Mihályi crede „că nu împodobeau brațul, ci aveau altă destinație”. Erau, foarte probabil, verigi de picior.

În lipsa altor date cu privire la brățările din tezaurul de la Sarasău, nu mai putem stabili cu siguranță în prezent cărui tip i-au aparținut. Mai probabil ni se pare că ele erau de tipul cu secțiunea rombică, pe de o parte datorită faptului că în lotul din tezaur ajuns la Budapesta au existat astfel de piese, de dimensiuni mai mici însă⁹, pe de altă parte datorită frecvenței mai mari a acestui tip în tezaurile de aur din Transilvania și din regiunile învecinate¹⁰.

Nu este cunoscută soarta celor două brățări de aur. În cadrul familiei Iurca — una dintre moștenitoare — se păstrează și astăzi amintirea piesei provenite de la Sarasău, despre care se crede că a fost transformată, pe la sfârșitul secolului trecut, în bijuterie¹¹.



În vara anului 1876, cu ocazia unei expoziții organizată la Sighetu Marmatiei, a fost prezentată și colecția de antichități și piese feudale a familiei Mihályi, inclusiv obiectele de aur, care erau, potrivit unuia din inventarele publicate ale expoziției¹², opt discuri spiralice, șase inele și 452 de perle din tezaurul de la Sarasău, un inel mai mic provenit de la Ieud și un inel descoperit la Oncești. Aceste ultime două piese sint menționate și în manuscrisul lui I. Mihályi¹³. Probabil cu această ocazie, discurile spiralice, două plăci de la capătul unor discuri, inelele și o parte din perle au fost cusute cu sîrmă subțire pe două cartoane îmbrăcate în pluș albastru, pe aceleași cartoane, după ce în prealabil au fost înșiruite pe trei sirme, fiind puse și restul perlelor.

Majoritatea obiectelor de aur amintite — șase discuri spiralice, o placă de la capătul unui disc, trei inele și 250 de perle — au fost păstrate

⁶ Această dată apare în scrisoarea lui I. Mihályi adresată lui F. Romer și diferă de cea publicată de J. Hampel, *Trouvailles*, Budapesta, 1886, p. 73 (anul 1863 sau 1865).

⁷ V. M. Petrescu-Dimbovița, *Depozitele de bronzuri din România*, București, 1977, p. 87 sq.; C. Kacsó, *Apulum*, 15, 1977, p. 138, nota 10.

⁸ J. Hampel, *Bronzkor*, II, Budapesta, 1892, p. 39 sq.

⁹ F. Romer, *op. cit.*, p. 43, fig. 5.

¹⁰ M. Rusu, *Acta MN*, 9, 1972, p. 34 sq.; A. Mozsolics, *Bronze- und Goldfunde des Karpatenbeckens*, Budapesta, 1973, p. 93 sqq.; D. Popescu, *Tibiscus*, 4, 1975, p. 47 sqq.

¹¹ Informație primită de la Gh. Dăncuș, directorul Muzeului Maramureșean din Sighetu Marmatiei.

¹² *Magyar orvosok és természetvizsgálók 1876 augusztus 22-től egész 28-ig Mármaros-Szigeten tartott XIX nagygyűlésének történeti vázlata és munkálatai*, Budapesta, 1878, p. 165.

¹³ Ele nu sint consemnate în ArchÉrt, S.V., 10, 1876, p. 294, unde se publică de asemenea un inventar al expoziției de la Sighetu Marmatiei. Aici se afirmă însă că la Sarasău, împreună cu piesele de aur au fost găsite și bronzuri. Această informație nu este confirmată de alte surse. Știm doar, tot pe baza manuscrisului lui I. Mihályi, că în același loc în care a apărut tezaurul a fost găsită în anul 1867 o spadă de bronz. V. și C. Kacsó, *op. cit.*, 139.

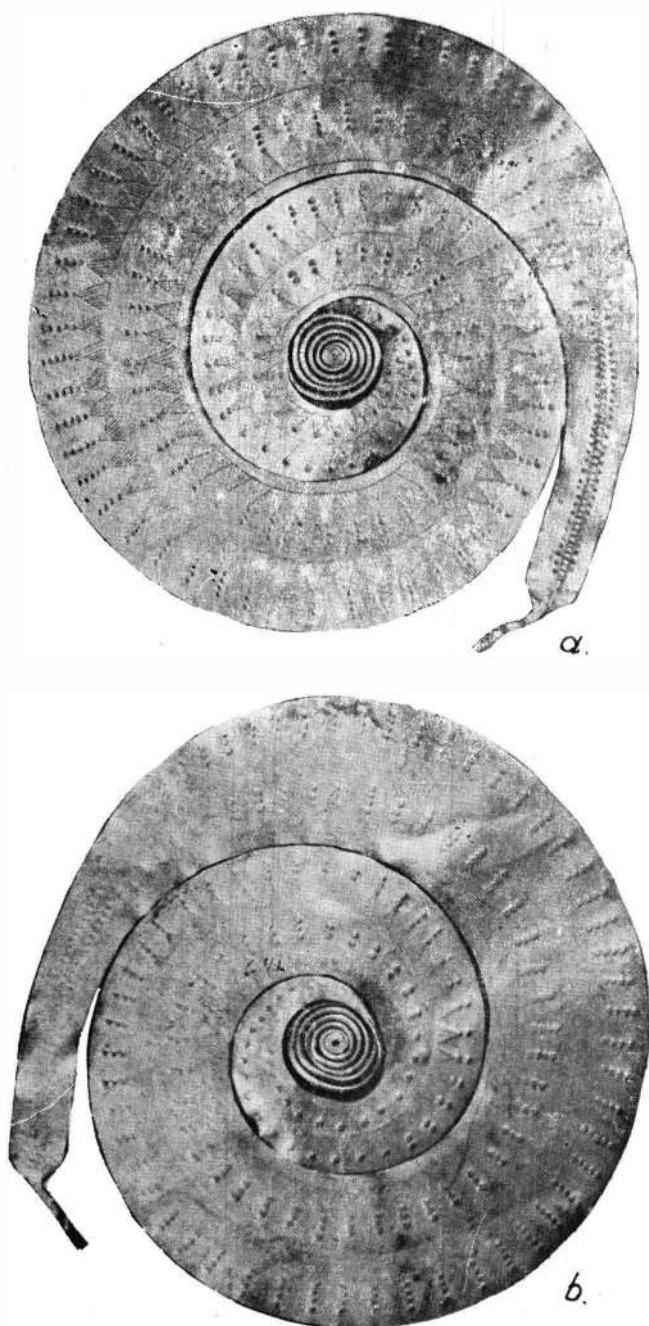


Fig. 1. Disc spiralic de la Sarasău; a fața, b spatele.

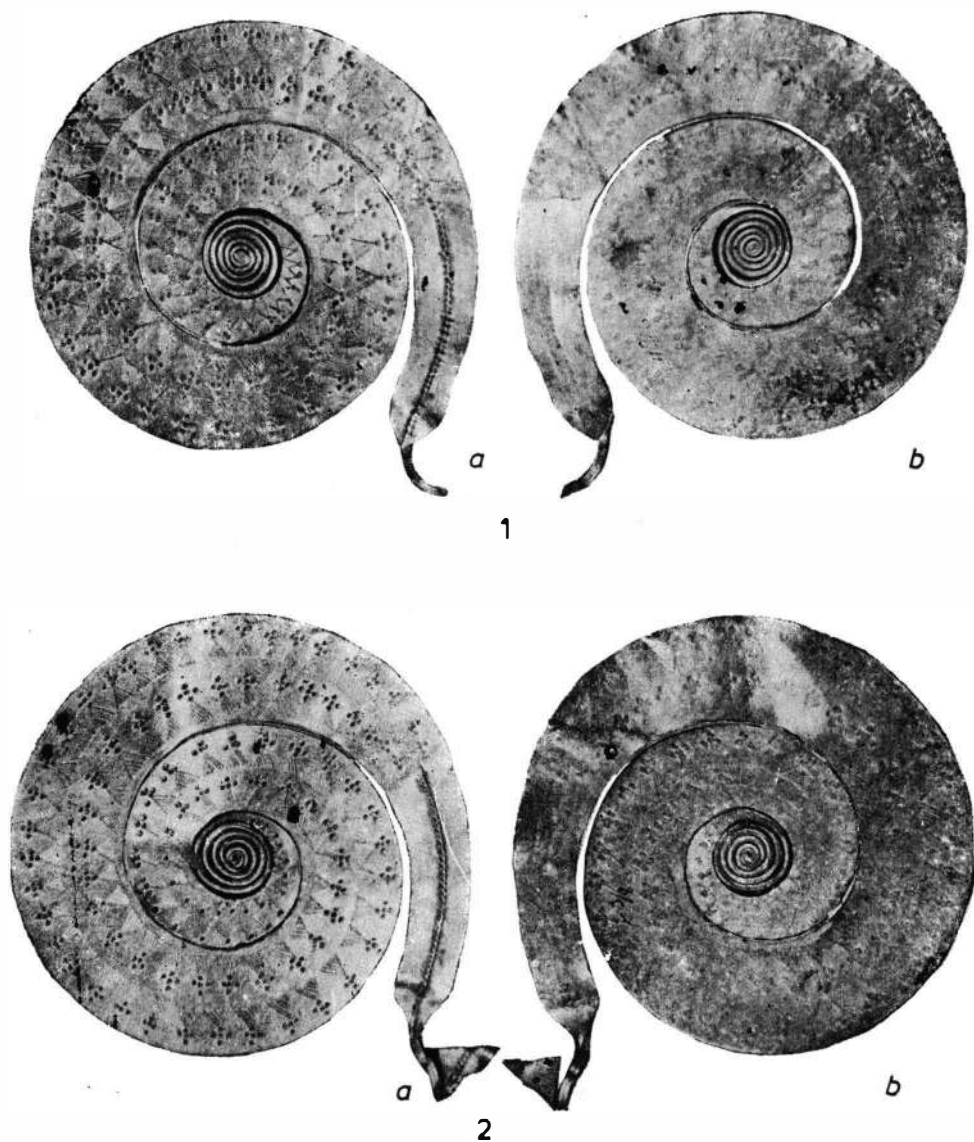


Fig. 2. Discuri spiralice de la Sarasău; 1a, 1b, 2a fața, 2b spatele.

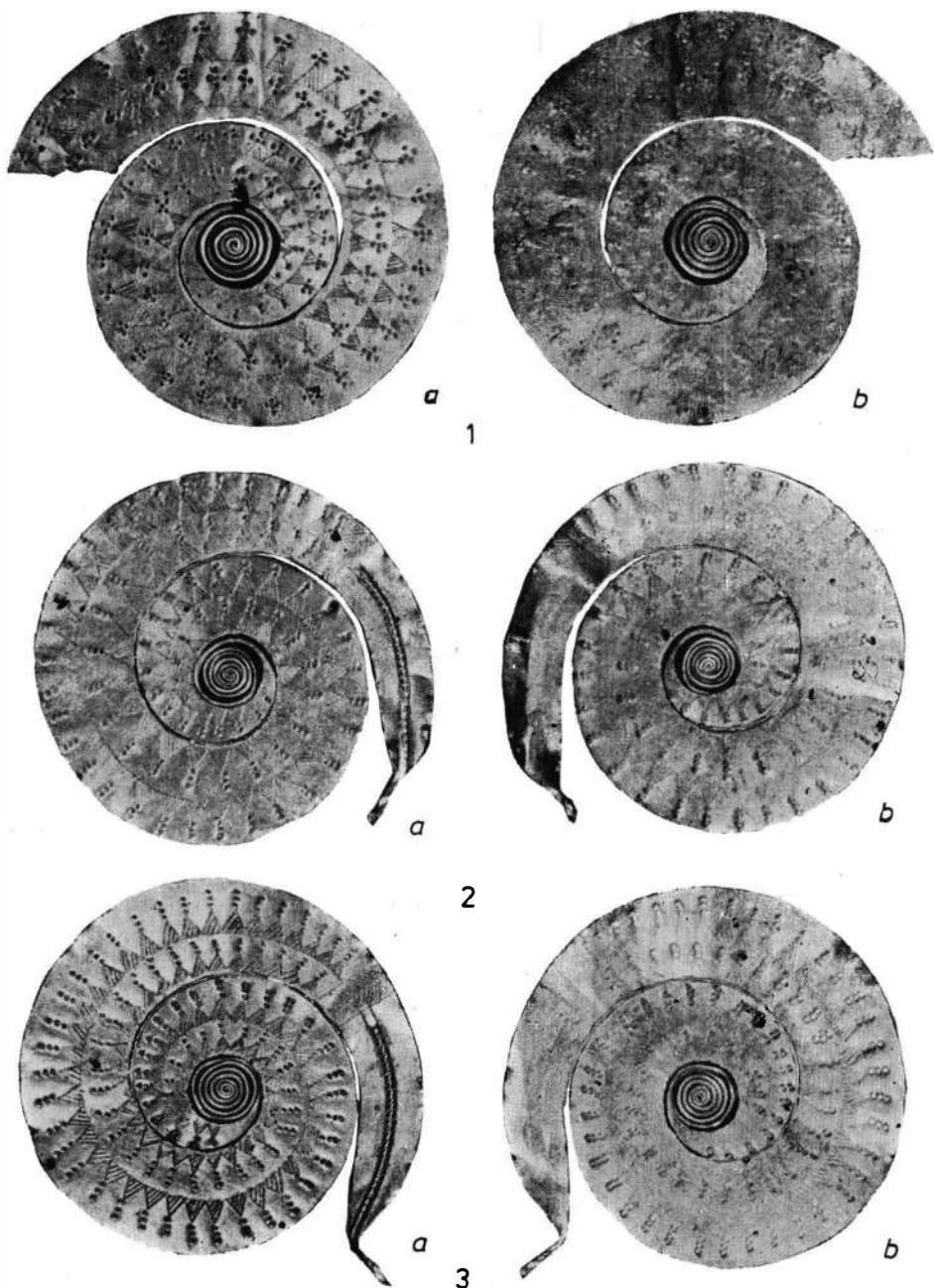


Fig. 3. Discuri spiralice de la Sarasău ; 1a 2a, 3a fața, 1b, 2b, 3b spatele.




Fig. 4. Piese din tezaurul de la Sărasău; 1. placă, 2—4 inele, 5 perle.




Fig. 5. Inelul de la Moftinu Mic.

pină foarte recent pe aceste cartoane, ele fiind desprinse de actualii proprietari — Sofia și Petre Mihali din Sighetu Marmăției, la cererea noastră, pentru a putea fi fotografiate. Cartoanele păstrează însă în mod vizibil și urmele ampretate ale pieselor ce par astăzi definitiv pierdute : două discuri spiralice, un capăt de la un disc, cinci inele și 202 perle. Dimensiunile lor, mai puțin greutatea, pot fi stabilite astfel cu destulă precizie. Trebuie să precizăm încă faptul că sirmele cu care au fost prinse piesele pe cartoane au provocat ușoara lor deteriorare, vizibilă mai ales la discuri



Descrierea pieselor : 1. Disc spiralic plat din placă lată. În mijloc se subțiază și se continuă cu o sirmă spiralată, iar la capătul exterior, de asemenea subțiat, se termină într-o sirmă ușor torsionată. Ornamentat cu triunghiuri hașurate, al căror virf este marcat de unul pină la cinci puncte, iar înspre capăt cu o nervură, flancată pe ambele laturi de câte un rind de puncte. Diam. 8 cm ; greutatea 22,73 g (fig. 1a — fața ; 1b — spatele). 2—4. Discuri spiralice asemănătoare, din care unul are în prelungirea sirmei de la capăt o mică parte din placa terminală care era în formă de frunză, iar altul este rupt înspre capătul exterior. Triunghiurile hașurate sînt marcate la începutul spiralei de unul sau două puncte, apoi de patru sau cinci, dispuse în rozete și cruci. Diam. 5,8 cm, 5,8 cm, 5,5 cm ; greutatea 15,12 g, 15,28 g, 11,66 g (fig. 2/1a, 2a ; 3/1a — fața ; 2/1b, 2b ; 3/1b — spatele). 5—6. Discuri spiralice asemănătoare, ornamentate ca și piesa nr. 1, avînd însă între triunghiuri și nervură un decor format din două linii paralele, ce închid între ele linii scurte dispuse în formă de ace de brad. Diam. 5 cm, 5 cm ; greutatea 8,33 g, 8,28 g (fig. 3/2a, 3a — fața ; 3/2b, 3b — spatele). 7. Placă terminală în formă de frunză de la un disc spiralic, ce se continuă la ambele capete cu cite o sirmă cu secțiunea rotundă, ornamentată cu o nervură mediană. L. 4,1 cm ; greutatea 1 g (fig. 4/1). 8—10. Inele crestate, cu capetele subțiate, neornamentate, apropiate sau suprapuse. Diam. 2,2 cm, 2,7 cm, 2,7 cm ; greutatea 3,40 g, 5 g, 4,77 g (fig. 4/2—4). 11. 250 de perle de diferite dimensiuni, din care 19 au profilul bitronconic, 205 profilul rotunjit și 26 profilul drept. Greutatea între 0,08 și 0,41 g (fig. 4/5).

Dintre cele două discuri spiralice pierdute, unul avea dimensiunile și decorul identice cu piesa nr. 1, iar celălalt era identic cu piesele nr. 5 și 6. Se confirmă în felul acesta informația lui F. Romer¹⁴, potrivit căreia în colecția Mihályi au fost, după dimensiuni, trei categorii de discuri, două mari, trei mijlocii și trei mici. Tot F. Romer afirmă că cele trei discuri mijlocii aveau aceeași greutate¹⁵, ceea ce înseamnă că fragmentarea unuia dintre ele este de dată mai recentă. Dintre cele trei discuri mici a fost publicat în desen doar unul¹⁶. Spre deosebire de cele existente astăzi în colecție, acesta avea și placa de la capătul exterior. Este sigur că placa ce se mai păstrează nu aparține acestui disc, intrucît este de dimensiuni mai mari și are sirmele de la capete drepte, spre deosebire de exemplarul anterior publicat. Este foarte posibil ca ea să fi fost detașată de la discul

¹⁴ AK. 5, 1865, p. 39 sqq.

¹⁵ *Ibidem*, p. 40.

¹⁶ *Ibidem*, fig. 2.

căruia i-a aparținut încă din vechime și să facă parte din categoria de obiecte pe care I. Mihályi o denumește „alte câteva piese mai mici”, fără a le descrie mai exact. Aceleași categorii i-a aparținut cu siguranță și placa astăzi pierdută. Așa cum se poate observa din urma lăsată pe cartoul plușat, ea a avut forma și dimensiunile identice cu placa încă existentă.

Deși colecția Mihályi conținea, pe lângă inelele de la Sarasău, și alte două inele, descoperite tot în localități aflate în Depresiunea Maramureșului, la Ieud și la Oncești, cele trei inele pe care le publicăm acum aparțin foarte probabil tezaurului de la Sarasău. În lucrarea sa despre preistoria Maramureșului, I. Mihályi spune în legătură cu inelul de la Ieud că era perfect asemănător cu cele de la Sarasău, dar mai mic decât acestea ¹⁷, iar cu privire la inelul de la Oncești afirmă că avea greutatea de 7,5 g și a fost descoperit, împreună cu alte obiecte, cu ocazia construirii unei șosele, fiind foarte asemănător cu inelele din tezaurul de la Țufalău. Descoperirea dată corespunde într-adevăr cu cea a inelelor din tezaurul transilvănean, ceea ce exclude cu totul posibilitatea ca unul din inelele ce se mai păstrează din colecția Mihályi să fi fost descoperit la Oncești ¹⁸.

Marea majoritate a celor 202 de perle pierdute erau de dimensiuni reduse, cu greutatea între 0,08—0,15 g. Ele au fost scoase de pe cele trei sirme, folosite pentru prinderea lor pe cartoanele plușate. Spre deosebire de perlele mici, fiecare din perlele mari, cu greutatea între 0,39—0,41 g, au fost fixate separat pe aceste cartoane și ele există și în prezent.

Pieseile achiziționate de Muzeul național din Budapesta (patru discuri spiralice, o placă terminală fragmentară, trei pandantive semilunare, două inele mai mari cu secțiunea rombică, 86 de inele crestate și 64 de perle) și cele revenite familiei Man (opt discuri spiralice, două plăci terminale, două brățări masive, șase inele crestate și 452 de perle) nu reprezintă decât o mică parte a tezaurului de la Sarasău. Atît în scrisoarea publicată în 1865, cit și în lucrarea rămasă în manuscris, I. Mihályi afirmă că partea cea mai însemnată din tezaur a fost împărțită între locuitorii din Sarasău și Sighetu Marmației, iar multe din obiectele confiscate de autorități, confiscarea făcîndu-se fără acte oficiale, au fost apoi înstrăinate ¹⁹. N-ar fi exclus deci ca tezaurele și piesele de aur publicate ca provenite de la Sighet și din comitatul Maramureș ²⁰ să fi aparținut de fapt tezaurului de la Sarasău. Dealtfel, pentru unele dintre ele se precizează că au fost descoperite

¹⁷ Din urmele amprete pe cartoanele ce au servit ca suport pentru piesele de aur din colecția Mihályi, am putut stabili că unul din inele avea diametrul de 1,5 cm, fiind cel mai mic dintre cele opt. În mod aproape cert, acesta era inelul descoperit la Ieud.

¹⁸ Inelul de aur de la Oncești, deși astăzi foarte probabil pierdut, are o importanță deosebită, el reprezentînd una din puținele mărturii din Țara Maramureșului anterioare perioadei târzii a epocii bronzului, fiind și cea mai veche piesă de aur din această zonă. În cursul unor cercetări de teren efectuate în primăvara anului 1973 împreună cu R. Popa și R. Harhoiu, în stînga riului Iza, la marginea de nord-vest a localității Oncești, în imediata apropiere a șoselei Vadu Izei-Săcel, am găsit urmele unei așezări din epoca bronzului. Este posibil ca tot aici să fie fost descoperit și inelul de aur.

¹⁹ Doar de la descoperitorul tezaurului au fost reținute obiecte în greutate de 9 pfunzi (circa 4,5 kg), v. AK, 5, 1865, p. 38. Cifra consemnată de I. Mihályi i-a făcut pe unii autori să considere că ea corespunde cu greutatea întregului tezaur v. D. Popescu, *Materiale*, 2, 1956, p. 228; M. Rusu, *op. cit.*, p. 48. M. Roska, *Repertorium*, p. 256, nr. 38 apreciază greutatea tezaurului, în mod cu totul ipotetic, pornind tot de la informația lui I. Mihályi, la aproximativ 9 kg.

²⁰ J. Hampel, *op. cit.*, II, p. 81 sqq; ArchÉrt, 14, 1894, p. 185; ArchÉrt, 18, 1898, p. 374; M. Roska, *loc. cit.*; A. Mozsolics, *ActaArchHung.* 18, 1966, p. 23; S. Foltiny, *ANMW*, 72, 1968, p. 703 sq.; M. Rusu, *op. cit.*, p. 48 sq.

în împrejurimile Sighetului, iar localitatea Sarasău se află în imediata apropiere a acestui oraș.



Discurile spiralice din tezaurul de la Sarasău au fost considerate fie podoabe prinse în păr (*Lockenringe*), fie fibule, fie pandantive în formă de ochelari (*Brillenspirale*) ²¹. A. Mozsolics le aseamănă cu pandantivele spiralice din tezaurul de la Rozsály ²². Dar plăcile în formă de frunză aflate în prelungirea discurilor spiralice se deosebesc de plăcile ce leagă capetele spiralice ale pandantivelor de la Rozsály, ele fiind plate și nu îndoite ca și la acestea din urmă. Ornamentarea pe o singură față a discurilor, precum și poziția în care stau plăcile aflate în prelungirea lor, presupun mai degrabă că ele erau aplicate pe un material (lemn, piele sau textile). Pieseile cu care prezintă cea mai mare asemănare sînt pandantivele de la Stockheim, Saas și Heglau ²³, formate din cîte două discuri confecționate din sîrmă răsucită ce se continuă cu o placă spiralată, ornamentată cu diferite motive geometrice. Deși aceste pandantive datează din aceeași perioadă ca și tezaurul de la Sarasău, nu avem totuși toată certitudinea că discurile spiralice din acest tezaur au aparținut unor pandantive în formă de ochelari, mai ales datorită faptului că acestui tip de podoabă îi lipsesc, cel puțin din cîte cunoaștem în prezent, antecedentele locale. S-ar putea ca discurile de la Sarasău să fi constituit prin formă, ornamentație și dispunere fie un cadru decorativ mai pretențios, fie un ansamblu simbolic legat de cultul solar, ele fiind organizate într-un mod asemănător cu decorul spiralic de pe străchinile din prima fază a necropolei tumulare de la Lăpuș, unde acest decor, sigur cu rosturi simbolice, este de cele mai multe ori format din patru grupuri de cîte trei spirale de dimensiuni diferite, dintre care cea mai mare este plasată aproximativ la mijlocul înălțimii vasului, cea mijlocie aproape de buză, iar cea mică aproape de fund ²⁴. Uneori, spiralele de pe străchinile de la Lăpuș sînt însoțite, ca și la discurile de la Sarasău, de triunghiuri.

Pendantivele semilunare de tipul celor de la Sarasău apar destul de rar în tezaure (Coruia, Vásárosnamely, Nyiregyháza—strada Petöfi, Vancsod) ²⁵ și lipsesc din depozitele de bronzuri ²⁶. Datarea lor este dependentă de piesele cu care se află în asociere. A. Mozsolics le încadrează, pe baza acestor asocieri, în grupul Opályi ²⁷.

Inelele crestate, frecvente în tezaure și depozite de bronzuri, sînt de trei variante : cu creștături dese, cu creștături rare și cu creștături ce

²¹ D. Popescu, *loc. cit.*; E. Zaharia, *Dacia*, N. S., 3, 1959, p. 126; idem, *Dacia*, N.S., 9, 1965, p. 102; S. Foltiny, *op. cit.*, p. 707; M. Rusu, *op. cit.*, p. 38 și nota 39.

²² Acta ArchHung, 18, 1966, p. 28

²³ H. Müller-Karpe, *Beiträge zur Chronologie der Urnenfelderzeit nördlich und südlich der Alpen*, Berlin, 1959, I, p. 144 sqq.; II, pl. 158/60, 61 (Stockheim), pl. 159 A/3, 4 (Saas), pl. 160 A/2—4 (Heglau)

²⁴ C. Kacsó, *Dacia*, N.S., 19, 1975, fig. 2, 4.

²⁵ S. Foltiny, *op. cit.*, p. 704, pl. 2 (Coruia); A. Mozsolics, *Bronze — und Goldfunde*, p. 209, pl. 95/4—5 (Vásárosnamely); idem, ActaArchHung, 18, 1966, p. 15, fig. 1/2, 3 (Nyiregyháza-str. Petöfi); *ibidem*, p. 29 (Vancsod). A. Mozsolics, *loc. cit.*, menționează încă două exemplare mai mici, provenite dintr-o localitate necunoscută, despre care S. Foltiny, *op. cit.*, nota 51 presupune că s-ar găsi în nord-estul Ungariei sau nord-vestul României.

²⁶ M. Rusu, *op. cit.*, p. 38.

²⁷ *Bronze — und Goldfunde*, p. 99.

alternează cu torsiuni false. Dintre acestea, varianta cea mai veche, căreia îi aparțin toate exemplarele de la Sarasău, este cea cu creștături dese. Astfel de inele au fost găsite la Coruia²⁸, Rupea²⁹, Sarmizegetusa³⁰, Seini³¹, Tg. Mureș³², Sáradsadány³³, poate și Apoldu de Sus³⁴ (tezaur), la Bătarci³⁵, Gemzse—Egetterdö³⁶, Olcsvaapáti II³⁷, Volovec³⁸ (depozite de bronzuri). La acestea se adaugă piesele considerate ca provenite de la Sighet și „comitat Maramureș”, care însă s-ar fi putut să facă parte, așa cum am presupus mai sus, tot din tezaurul de la Sarasău, inelul de mici dimensiuni de la Ieud, ce a fost menționat într-o lucrare din secolul trecut, dar a scăpat atenției cercetării moderne, un inel descoperit în anul 1971 la Moffinu Mic (jud. Satu Mare), pe locul numit *Dealul* (fig. 5), precum și inelele găsite în necropola tumulară de la Lăpuș: patru în tumulul 2, din care trei sînt cu capetele subțiate, al patrulea avînd capetele unite prin sudare, și unul în tumulul 4³⁹. Cele patru inele din tumulul 2 au fost găsite pe vatra de incinerare, împreună cu un topor cu disc și spin miniatural de tip B₃, lamă de pumnal și 108 perle de aur, iar inelul din tumulul 4, descoperit tot pe vatra de incinerare, a avut alături un topor cu disc și spin masiv de tip B₃, o lamă de pumnal și 121 de perle de aur. Cei doi tumuli aparțin primei faze a necropolei. În inventarul lor sînt prezente în cantitate mare și vase decorate cu motive spiralo-geometrice, realizate prin excizie-incizie.

Depozitele de bronzuri în care apar inelele crestate — varianta Sarasău — sînt contemporane cu prima fază a necropolei de la Lăpuș. Ele conțin bronzuri caracteristice grupului timpuriu de depozite Uriu, respectiv Opályi: spadă de tip Nenzingen, topoare cu disc și spin de tip B₃ și B₄, topor de tip Drajna, topoare cu manșonul prelungit în dreptul cefii de tip Șanț (Ungureni), celuri cu plisc masive cu secțiunea rectangulară, brățări ovale cu secțiunea rotundă etc.

Încadrarea cronologică a primei faze a necropolei de la Lăpuș și a depozitelor timpurii ale grupelor Uriu și Opályi permite concluzia sigură că inelele crestate — varianta Sarasău — reprezintă podoabe tipice pentru perioada tirzie a epocii bronzului. Inelele cu creștături rare și cele cu creștături ce alternează cu torsiuni false (varianta Brăduț) sînt de dată mai recentă, ele aparținînd perioadei Hallstatt B₁⁴⁰.

²⁸ S. Foltiny, *op. cit.*, p. 704, pl. 2.

²⁹ A. Mozsolics, *op. cit.*, p. 197.

³⁰ *Ibidem*, p. 209, pl. 95/6.

³¹ M. Roska, *op. cit.*, p. 275, nr. 233; A. Mozsolics, *op. cit.*, p. 207.

³² M. Rusu, *op. cit.*, p. 50; A. Mozsolics, *op. cit.*, p. 199.

³³ A. Mozsolics, *Praehistorica*, I, Basel, 1950, p. 30, pl. X/10.

³⁴ D. Popescu, *op. cit.*, fig. 140/1.

³⁵ M. Macrea și C. Kacsó, *St. ComSatu Mare*, 1972, pl. XXV/1—3.

³⁶ A. Mozsolics, *Bronze — und Goldfunde*, p. 138, pl. 66/7. Spre deosebire de celelalte piese citate, în inelul de la Gemzse creștăturile acoperă și capetele.

³⁷ A. Mozsolics, *op. cit.*, p. 164, pl. 34/8.

³⁸ K. Bernjakovič, *SlovArch*, 8, 1960, 2, p. 353; A. Mozsolics, *op. cit.*, p. 189.

³⁹ C. Kacsó, *op. cit.*, p. 49, fig. 1/12—15 (inelele din tumulul 2). Inelul din tumulul 4 este ident.

⁴⁰ D. Popescu, *op. cit.*, p. 288, fig. 138/1—8; M. Petrescu-Dimbovița, *op. cit.*, p. 127, pl. 302 (depozitul de la Brăduț); Vl. Dumitrescu, *Dacia*, S.V., 5—6, 1935—1936, fig. 1/15-19 (depozitul de la Tăuteu); A. Mozsolics, *ArchÉrt*, 96, 1969, 1, p. 64, fig. 3 (depozitul de la Tiszakarád II); J. Pastor, *SlovArch*, 8, 1958, 2, pl. VII/11—19 (așezarea de la Somotor). V. și M. Rusu, *op. cit.*, p. 36.

Inelele cu secțiunea rombică sînt de asemenea caracteristice perioadei tîrzii a epocii bronzului. În multe tezaure sau depozite ele sînt asociate cu inelele crestate — varianta Sarasău ⁴¹.

Perlele reprezintă categoria cea mai numeroasă și cu cea mai îndelungată folosință dintre obiectele de aur. Ele apar încă în perioada eneolitică ⁴², fiind apoi confecționate pe tot parcursul epocii bronzului și Hallstatt-ului timpuriu pe largi spații geografice ⁴³. Perlele de aur sînt prezente și în inventarul ambelor faze ale necropolei de la Lăpuș. În prima fază, marea lor majoritate sînt de formă sferoidal-turtită cu profil rotunjit, cele cu profil bitronconic fiind extrem de puține, în timp ce în faza a doua situația este inversă; numărul perlelor cu profil bitronconic, acestea avînd și dimensiuni mai mari, depășește substanțial pe cele de alte forme. Trebuie să precizăm că în faza a doua a necropolei, singurele obiecte de aur sînt perlele (163 în tumulul 6, în inventarul căruia mai este prezent și un opriitor de bronz, ce are o analogie exactă în depozitul de tipare de la Ciumești ⁴⁴, 19 în tumulul 9 și 2 în tumulul 20). Desigur, situația sesizată la Lăpuș în privința deosebirilor de formă a perlelor din cele două faze ale necropolei nu reflectă evoluția tipologică a acestei categorii de podoabă, în alte complexe închise, cum este și tezaurul de la Sarasău, perlele de aur de diferite forme și mărimi găsindu-se asociate.

În lipsa unei periodizări proprii Transilvaniei, pentru încadrarea cronologică a diverselor descoperiri din epoca bronzului și fierului s-a apelat de cele mai multe ori la clasicul sistem cronologic al lui P. Reinecke, sau, eventual, la variantele îmbunătățite ale acestuia pentru diversele regiuni ale Europei centrale.

Realitatea arheologico-istorică demonstrează însă din ce în ce mai evident imposibilitatea racordării în toate cazurile a descoperirilor transilvănene la sistemul cronologic central-european. În același timp se pune tot mai mult sub semnul întrebării opinia potrivit căreia depozitele de bronzuri și tezaurele de aur constituie grupe sau serii ce aparțin unor orizonturi cronologice clar delimitate, care au fost depuse sau ascunse concomitent în pămînt. Aducînd ca argument imposibilitatea cunoașterii unor cauze istorice care să fi determinat la un moment dat îngroparea simultană a unor valori, A. Vulpe formulează părerea că depozitele de bronzuri, pe care le denumește de tip Uriu—Dragomirești, caracterizează un interval de timp de circa două secole, depozitele mai noi ale acestui tip fiind contemporane cu depozitele-turnătorii de la Uioara, Șpălnaca,

⁴¹ S. Foltiny, *op. cit.*, fig. 1 și 2 („Sighet” și Coruia); A. Mozsolics, *Præhistorica*, I, Basel, 1950, pl. XI (Sárazsadány); idem, *Bronze — und Goldfunde*, p. 189 (Volvec); M. Macrea și C. Kacsó, *op. cit.*, pl. XXV/1 (Bătarci).

⁴² A. G. Mozsolics, *Bronzefunde des Karpatenbeckens*, Budapesta, 1967, p. 72; S. Foltiny, *op. cit.*, p. 706.

⁴³ S. Foltiny, *op. cit.*, pl. 3/4 (Armeniş); D. Popescu, *op. cit.*, fig. 135/4; N. Burda, *Tezaure de aur din România*, București, 1979, fig. 15 (Boarta); M. Roska, *op. cit.*, p. 151, nr. 33 (Mănăstireni); V. Căpitanu și V. Ursachi, *Carpica*, 11, 1979, fig. 2/1; 4/1, 2 (Răcătau); M. Roska, *op. cit.*, p. 226, nr. 53 (Simeria); A. Mozsolics, 46—47 *BerRGK*, 1965—1966, pl. 17/5 (Șmig); D. Garașanin, *Katalog der vorgeschichtlichen Metalle*, Belgrad, 1954, pl. 2, 53/5 (Velika Vrbica) și pl. 46/2, 3 (localități necunoscute din Iugoslavia); F. Tompa, *ArchÉrt*, 42, 1928, fig. 94/30 (Hangospusztá); T. Kovács, *ArchÉrt*, 95, 1968, 2, fig. 3 (Kötegyán); A. Mozsolics, *Bronzefunde des Karpatenbeckens*, pl. 71/20 (Orosipusztá); I. Bona, *Die mittlere Bronzezeit Ungarns und ihre südöstlichen Beziehungen*, Budapesta, 1975, pl. 198 C/11, 12 (Tiszafüred — Ásotthalom); L. Hajek, *AR*, 6, 1954, fig. 254—256 (Barca).

⁴⁴ M. Petrescu-Dimbovița, *op. cit.*, pl. 133/5b, 9 a.

Aiud etc. ⁴⁵ Analiza combinațiilor de obiecte din depozitele ce au fost inseriate în perioadele Reinecke Bronz D și Hallstatt A arată că există depozite care pot fi clar deosebite din punct de vedere cronologic, dar sînt și depozite a căror limitare la un interval scurt de timp nu poate fi realizată, intrucît ele conțin piese cu o evoluție mai îndelungată ⁴⁶.

Perioada de apogeu a metalurgiei bronzului și aurului din nordul și nord-vestul Transilvaniei coincide cu o perioadă de stabilitate etnică, transformările culturale datorindu-se în special unei evoluții interne, în cadrul căreia se petrece și fenomenul de abandonare a unor forme ceramice și motive decorative și adoptarea altora. Acest proces de evoluție culturală a fost clar sesizat în cadrul necropolei de la Lăpuș. Tumului de aici au fost ridicați de populația locală, care a păstrat în mai multe aspecte caracteristicile Suciului clasice, ce datează încă din perioada mijlocie a epocii bronzului. Aceste caracteristici sînt mai pregnante în prima fază a necropolei, pe ceramica căreia se constată prezența masivă a ornamentului excizat-incizat. În faza a doua a necropolei acest decor este abandonat treptat, locul lui fiind luat de decorul canelat. Chiar dacă apariția în faza a doua a necropolei a procedului de ardere al ceramicii, prin care se realizează vase negre în exterior, roșii în interior, eventual și prezența decorului canelat, ar putea fi considerate ca rezultate ale unor influențe externe, faptul că marea majoritate a ceramicii este de aceeași factură cu cea din prima fază și chiar decorul canelat este adoptat într-o manieră specifică, ce se apropie sau se identifică cu stilul decorativ al primei faze, argumentează concluzia că necropola de la Lăpuș este expresia unei dezvoltări neîntrerupte, petrecută în cadrul acelorași comunități. Piese de bronz și tiparele pentru turnat bronzuri descoperite în tumului fazei Lăpuș II dovedesc de asemenea continuitatea activității metalurgice pe tot parcursul etapei istorice în care se încadrează necropola. Cu excepția opritorului deja menționat din tumulul 6, a cărui singură analogie exactă se găsește într-un depozit mai recent, restul obiectelor de bronz (seceră, pandantive în formă de 8, brățară ovală cu secțiunea rotundă, perle mari, turtă perforată) și tiparele de celt cu secțiunea rectangulară și de topor cu disc și spin își au analogiile fie doar în depozite mai vechi, ce au fost încadrate în perioada Reinecke Bronz D, fie și în astfel de depozite și în depozite mai noi, încadrate în perioada Hallstatt A.

Evoluția istorică din nordul și nord-vestul Transilvaniei arată în mod evident că între perioadele corespunzătoare cu Reinecke Bronz D și Hallstatt A nu există cezură ⁴⁷, datările mai restrinse ale depozitelor de bronzuri putînd fi realizate fie în funcție de cronologia mai fină a unor tipuri de bronzuri, în special a spadelor și a variantelor de topoare cu disc și spin, fie în funcție de asocierile mai frecvente a unor categorii de bronzuri. Desigur, unele din depozite, tocmai datorită specificului metalurgiei locale, și anume confecționarea unor bronzuri timp îndelungat fără modificări tipologice esențiale, nu pot fi datate cu o precizie prea mare.

Tezaurele de aur, din cauza variației mai mici de obiecte pe care le conțin și a valorii lor intrinsece, care poate determina un decalaj mai

⁴⁵ SCIVA, 27, 1976, 4, p. 15.

⁴⁶ T. Bader, *Epoca bronzului în nord-vestul Transilvaniei*, București, 1978, p. 108.

⁴⁷ În urma analizei materialului de la Pecica și T. Soroceanu, *Cultura Mureș* (rezumatul tezei de doctorat), Cluj-Napoca, 1978, ajunge la concluzia că perioadele Bronz D și Hallstatt A nu pot fi rupte una de alta.

mare de timp între momentul confecționării și cel al depunerii diverselor piese decât în cazul depozitelor de bronzuri, sint și mai greu de încadrat în faze restrinse. Totuși, tezaurul de la Sarasău, mai ales pe baza analogiilor inelelor crestate, se datează cu destulă siguranță la începutul perioadei tîrzii a epocii bronzului.

Acestei perioade îi aparțin și alte descoperiri de la Sarasău: un depozit de bronzuri ce conține în exclusivitate topoare cu disc și spin de tip B₃ și B₄⁴⁸, o spadă de tipul cu disc la miner, un capăt de centură și o brățară cu secțiunea rotundă, ornamentată cu registre de creștături verticale, ce alternează cu registre de triunghiuri hașurate alăturate⁴⁹. Din păcate, în lipsa unor ample cercetări arheologice sistematice, stabilirea apartenenței culturale a acestor descoperiri și a altora contemporane din Depresiunea Maramureșului nu poate fi făcută în momentul de față decât ipotetic.

Judecînd după harta descoperirilor culturii Suci de Sus din Transilvania⁵⁰, zona Maramureș a aparținut cu siguranță ariei de răspîndire a acestei culturi. În urma unor cercetări de teren, au fost identificate mai multe așezări din epoca bronzului (Birsana, Bogdan Vodă, Călinești, Oncești, Sarasău — pe locul numit *Vaşcapău*, nu departe de locul unde s-a descoperit tezaurul, Săpînța, Sirbi)⁵¹. Fragmentele ceramice găsite la suprafață nu permit însă atribuirii mai exacte. Doar prezența în număr mare a unor fragmente ornamentate cu striuri pare să indice apartenența lor la cultura Suci de Sus. Singura așezare din care avem pînă în prezent o cantitate mai substanțială de materiale este cea de la Giulești — punctul *Valea Mestecăniș*⁵². Foarte probabil, această așezare aparține chiar fazei de început a culturii Suci de Sus.

În Depresiunea Maramureșului au fost găsite de asemenea mai multe așezări cu ceramică canelată, neagră în exterior, roșie în interior (Sighetu Marmăției — așezare întărită cu val și șanț pe dealul *Solovan*⁵³, Bogdan Vodă⁵⁴, Birsana, Crăciunești, Ieud, Șieu — două puncte și altele). Doar despre unele din aceste așezări se poate afirma că aparțin cu siguranță unei etape evaluate a culturii Gáva.

Spre deosebire deci de alte zone ce au aparținut culturii Suci de Sus, cum sint Depresiunile Lăpușului și Sălajului, unde procesul de evoluție ce a dus la apariția ceramicii canelate este în suficientă măsură lămurit⁵⁵, din Maramureș lipsește deocamdată tocmai aspectul intermediar dintre culturile Suci de Sus și Gáva, aspect căruia îi corespund de fapt marea majoritate a descoperirilor de bronzuri și de aur din această zonă.

Este însă foarte probabil că nu s-au produs nici în Maramureș restructurări demografice importante în cursul perioadei tîrzii a epocii bron-

⁴⁸ F. Nistor și A. Vulpe, SCIV, 20, 1969, 2, p. 182, fig. 1 B și 2A; C. Kacsó și N. Bura, ActaMN, 11, 1974, p. 1 sqq., fig. 1.

⁴⁹ C. Kacsó, Apulum, 15, 1977, p. 135, fig. 4/2—4.

⁵⁰ T. Bader, PZ, 54, 1979, fig. 1.

⁵¹ Materiale inedite păstrate la muzeele din Sighetu Marmăției și Baia Mare.

⁵² Cercetări R. Popa și M. Zdroba. Materialul inedit la muzeul din Baia Mare.

⁵³ K. Horedt, *Așezarea fortificată din perioada tîrzie a bronzului de la Sighetu Marmăției*, Baia Mare, 1966.

⁵⁴ R. Popa și M. Zdroba, *Șantierul arheologic Cuhea*, Baia Mare, 1966, p. 43 sp., fig. 31.

⁵⁵ Pentru descoperirile din epoca bronzului din Depresiunea Sălajului v. C. Kacsó, ActaMP, 4, 1980, (sub tipar).

zului, populația locală, de factură Suciul de Sus, continuându-și și aici evoluția, ea adoptând la un moment dat ceramica canelată. Mai degrabă sînt de presupus anumite schimbări, chiar de natură demografică, la sfîrșitul acestei perioade, pe care o considerăm aproximativ corespunzătoare cu mijlocul perioadei Hallstatt A.

NEUE DATEN BEZÜGLICH DES GOLDFUNDES VON SARASĂU

ZUSAMMENFASSUNG

Von dem im Jahre 1847 in Sarasău entdeckten Goldfunde, waren nur einige, vom Ungarischen Nationalmuseum erworbene Stücke bekannt und teilweise jene die der Familie Mihályi zugekommen waren. Von den letzteren wurden einige in Veröffentlichungen des vorigen Jahrhunderts erwähnt³. Von diesen dachte man bis vor kurzem, daß sie endgültig verloren seien.

Auf Grund einer Arbeit I. Mihályis über die Vorgeschichte des Maramuresch, Arbeit die als Manuskript geblieben ist, sowie einiger Mitteilungen in einer älteren Veröffentlichung¹², stellt der Verfasser fest, daß bei den Besitzern des Grundstückes in welchem die Funde gemacht wurden, folgende Stücke aus dem Goldfund von Sarasău vorhanden waren: acht Spiralscheiben, zwei Platten von Spiralscheiben, zwei massive Armreifen, sechs enggerippte Ringe und 452 Perlen. Von den zwei massiven Armreifen sagt Mihályi, daß sie in jeder Beziehung mit den Bronze-armreifen identisch waren, die im Bronzefund von Călinești gefunden wurden. Heute können wir nicht mehr mit Sicherheit den genauen Typus des Armreifens im Goldfund von Sarasău feststellen, da sich in Călinești zwei Typen von Armreifen befanden usw. mit rundem und mit rombischem Durchschnitt.

Von den aufgezählten Stücken sind noch vorhanden: sechs Spiralscheiben, eine Platte, drei enggerippte Ringe und 250 Perlen (Abb. 1—4).

Der Goldfund von Sarasău datiert von Anfang der späten Bronzezeit und ist zeitgenössisch mit der ersten Phase der Hügelnekropolis von Lăpuș sowie mit den frühen Bronzefunden der Gruppe Uriu bzw. Opályi.

Da es nur wenige systematische archäologische Untersuchungen des Maramuresch gibt, ist die kulturelle Zugehörigkeit des Goldfundes von Sarasău sowie zahlreicher anderer gleichzeitiger Funde, vorderhand nur hypothetisch feststellbar. Man weiß aber mit Sicherheit, daß auch diese Zone zum Verbreitungsbereich der Suciul de Sus-Kultur gehörte. Falls man die geschichtlichen Verwandlungen in Betracht zieht, die in anderen, durch die Gemeinschaften dieser Kultur besiedelten Territorien stattgefunden haben, z.B. in den Niederungen von Lăpuș und Sălaș, kann man annehmen, daß auch im Maramuresch keine nennenswerten demographischen Umwandlungen während der späten Bronzezeit vor sich gingen und die örtliche Bevölkerung der Suciul de Sus-Faktur in ihrer Entwicklung

hier fortfuhr und zu einem gewissen Zeitpunkt die kannelierte Keramik adoptierte.

Im Manuskript des I. Mihályi sind noch zwei weitere Goldstücke aus dem Maramuresch erwähnt usw. ein Ring von Oncești, von dem man sagt, daß er vollkommen den Ringen aus dem Goldfund von Țufalău gleicht, sowie ein Ring von Ieud identisch mit denen von Sarasău, jedoch kleiner als jene.

Desgleichen ist noch ein Ring veröffentlicht worden, der zufälligerweise im Jahre 1971 in Moftinu Mic, Bez. Satu Mare, entdeckt wurde (Abb. 5).

ABBILDUNGSVERZEICHNIS

Abb. 1. Spiralscheibe von Sarasău; a Vorderseite, b Rückseite.

Abb. 2. Spiralscheiben von Sarasău; 1a, 2a Vorderseite, 1b, 2 b Rückseite.

Abb. 3. Spiralscheiben von Sarasău; 1a, 2 a, 3 a Vorderseite, 1b, 2b, 3b Rückseite.

Abb. 4. Stücke aus dem Goldfund von Sarasău; 1 Platte, 2—4 Ringe, 5 Perlen.

Abb. 5. Der Ring von Moftinu Mic.

CÎTEVA CONSIDERAȚII ISTORICO-ARHEOLOGICE ASUPRA BISERICII DIN SECOLUL AL XIV-LEA DESCOPERITĂ LA VOLOVĂȚ (JUDEȚUL SUCEAVA)

DE

AL. ARTIMON

Cercetările românești de arheologie medievală au contribuit la o mai bună cunoaștere a orașelor, a etapelor de construcție a cetăților și curților domnești și a satului medieval românesc. Printre aceste cercetări o amploare deosebită au cunoscut-o în ultimii ani săpăturile arheologice care au contribuit la clarificarea unor date istorice privitoare la începuturile și la etapele de evoluție ale monumentelor medievale ¹. Merită menționate în acest sens cercetările efectuate în Moldova la monumente de felul celor de la Putna, Neamț, Voroneț, Moldovița, Humor și Suceava ². Ne propunem să valorificăm aici rezultatele săpăturilor arheologice pe care le-am întreprins la Volovăț în anii 1969—1973. Comuna Volovăț din județul Suceava se află situată la 4 km sud-vest de Rădăuți, în depresiunea cu același nume. Limitată de lanțul muntos al Obcinei Mari și de dealuri, din care unele împădurite, depresiunea Rădăuți constituie o zonă propice așezărilor omenești ³. Prima atestare documentară a Volovățului datează de la începutul secolului al XV-lea cînd, într-un document emis de voievodul Alexandru cel Bun, la 28 iunie 1401, apare Giurgiu Volhovski, identificat de cercetători cu Giurgiu de la Vilhovăț (Volovăț) ⁴.

Dealtfel, cu puțin mai tirziu, în documente din 7 ianuarie 1403 și 1 august 1403, este menționat același Giurgiu Volhovețchi, respectiv Giurgiu din Volhovăț ⁵.

Un document extrem de valoros în care apare Volovățul este cel emis de Alexandru cel Bun la 13 decembrie 1421, prin care domnitorul dăruiește fostei sale soții, cneaghinei Rimgaila, tîrgul Siret și Volhoveț, cu satele, moșiile, iazurile, vîmile și toate veniturile ⁶.

La 22 mai 1443, într-un document emis de Ilie Voievod, apare domeniul domnesc de la Volhoveț ⁷. Localitatea mai apare menționată într-un act din octombrie 1455, prin care Petru Aron întărește mamei sale,

¹ Bibliografia problemei în BMI, 40, 1971, supliment.

² Al. Andronic, *Rev. Muz.*, 3, 1966., 5 p. 489—493; Radu Heitel, *Mitropolia Moldovei și Sucevei*, 38, 1962, 5—6, p. 327—342; Gh. I. Cantacuzino, BMI, 40, 1971, 3, p. 79—84; Elena Busuioc și Gh. I. Cantacuzino, SCIV, 20, 1969, 1, p. 87—82.

³ V. Mihăilescu, *Dealurile și cîmpiile României*, București, 1966, p. 255—256.

⁴ Leon Șimanschi, *Revista arhivelor*, 48, 1974, 32, 3 p. 478—479.

⁵ M. Costăchescu, *Documente moldovenești înainte de Ștefan cel Mare*, I, Iași, 1931, p. 46—49; Dimitrie G. Ionescu, *Romanoslavica*, 4, 1961, p. 337—344.

⁶ M. Costăchescu, *op. cit.*, p. 141—146.

⁷ Leon Șimanschi și Nistor Ciocan, AIIA Iași, 11, 1974, p. 179—180.

marii cneaghine Maria, Siretul și Olhovețul, cu mori, tătari, loviște și cu tot ce-i aparține ⁸.

Dintre mențiunile documentare ulterioare ale acestei așezări, merită atenție actul din 15 martie 1490 prin care Ștefan cel Mare confirmă episcopiei de Rădăuți autoritatea asupra unui număr de 50 de biserici, printre care figurează și o biserică cu popă la Vilhoveț și o altă biserică cu popă pe Vilhoveț ⁹.

În două documente din secolul al XVI-lea această localitate apare sub numele de Olovăț ¹⁰, respectiv Holovăț ¹¹.

Din analiza documentelor enunțate mai sus reiese vechimea și importanța acestei localități, mai ales în prima jumătate a veacului al XV-lea, când Volovățul a constituit, alături de târgul Siret, în două rinduri un apanaj domnesc: o dată pentru doamna Rimgaila, la despărțirea ei de Alexandru cel Bun, și a doua oară pentru doamna Maria, văduva lui Iliș ¹².

Trebuie reținut în același timp că localitatea a preocupat și continuă să preocupe literatura de specialitate în legătură cu o biserică pe care ar fi construit-o aici la mijlocul veacului al XIV-lea Dragoș Vodă. Pornind de la afirmațiile cronicarului Nicolae Costin ¹³, care menționa la începutul secolului al XVIII-lea, după tradiția orală, că a fost făcută de Dragoș Vodă o biserică din lemn la Volovăț, numeroși cercetători au încercat să verifice informația și să identifice monumentul ¹⁴.

O parte dintre specialiști au acceptat tradiția privitoare la ridicarea la Volovăț a unei biserici de lemn de către Dragoș Vodă ¹⁵. Alții, invocând tot tradiția, au adus în sprijinul ei și câteva referiri documentare din secolul al XVIII-lea care, în esență, confirmau informația dată de Nicolae Costin ¹⁶. Cu toate acestea, lucrurile sînt încă departe de a fi clare și unanim acceptate.

În scopul clarificării controversatei probleme privind existența la Volovăț a bisericii amintite, fapt ce interesează în cea mai mare măsură istoria arhitecturii românești, se impunea efectuarea unor cercetări arheologice care să scoată la lumină sau să infirme cele consemnate de tradiția orală populară. Unele descoperiri întâmplătoare făcute mai demult în această localitate au contribuit la localizarea zonei în care cercetările

⁸ M. Costăchescu, *op. cit.*, II, Iași, 1932, p. 774. Aceeași mențiune și în actul în limbă latină, din 29 iunie 1456, dat în Suceava, prin care Petru Aron se obligă să asigure Mariei, văduva lui Iliș, *oppidum-ul (orașul)* Serath cu suburbiile, precum și „*Villam*” (*satul*) Olhoviecz-Olhovăț, vezi M. Costăchescu, *op. cit.*, II, p. 782.

⁹ *Documente privind istoria României, veacul XV, II, Moldova*, București, 1954, nr. 124, p. 132 (vom cita în continuare D.I.R.)

¹⁰ Amintim documentul din 6 august 1583 de la Petru Voievod în care apare Volovățul; vezi *D.I.R., veacul XVI, Moldova, III*, București, 1951, nr. 278, p. 227.

¹¹ La 20 iunie 1589 Petru Voievod dă panului Nicula stolnic satul „Holovățul”, ascultător de ocolul Bădeușilor, vezi, *D.I.R., veacul XVI, Moldova, III*, nr. 519, p. 430.

¹² Cf. M. Costăchescu, *op. cit.*, I, p. 141—146 și II, p. 774 și 782.

¹³ Nicolae Costin, *Letopiseșul Țării Moldovei de la zidirea lumii pînă la 1601*, București, 1942, p. 175—176.

¹⁴ Menționăm cercetătorii care s-au ocupat de monumentul de la Volovăț: N. Iorga, D. Dan, Leca Morariu, Paul Henry, Gr. Ionescu, I. G. Negură, Virgil Vătășianu, Oreste Gherasim, N. Grigoraș și I. Caproșu, Șt. S. Gorovel, Ioana Cristache Panait, Titu Elian etc.

¹⁵ D. Dan, *Mănăstirea și comuna Putna*, București, 1905, p. 125—126; Leca Morariu, *Glasul Bucovinei*, 623, 1921, p. 23; Oreste Gherasim, *Mitropolia Moldovei și Sucevei*, 11, 1964, p. 140—144.

¹⁶ N. Grigoraș și I. Caproșu, *Biserici și mănăstiri vechi din Moldova*, București, 1971, p. 10—11; C. Cihodaru, *SCS Iași, Istorie*, 11, 1960, 1, p. 73; D. Dan, *op. cit.*, p. 126—127.

arheologice aveau mari șanse de a da răspunsurile așteptate. La sfârșitul secolului al XIX-lea, în apropierea bisericii ridicate de Ștefan cel Mare la Volovăț a fost semnalată prezența unei biserici vechi. În „Gazeta Bucovinei” din 1895 se relatează că proprietarul Toader Băleanu a dat de pietrele temeliei unei biserici, presupusă a fi a lui Dragoș Vodă. Se mai menționa că „... și mormintul lui Dragoș, samănă că a fost aflat”¹⁷.

De asemenea, în anii 1953—1954 și 1966 s-au întreprins în această zonă unele cercetări arheologice nesistematice, având drept rezultat dezvelirea unor porțiuni de ziduri și a citorva morminte¹⁸. Pericolul distrugerii documentelor arheologice a contribuit la hotărârea luată de Muzeul

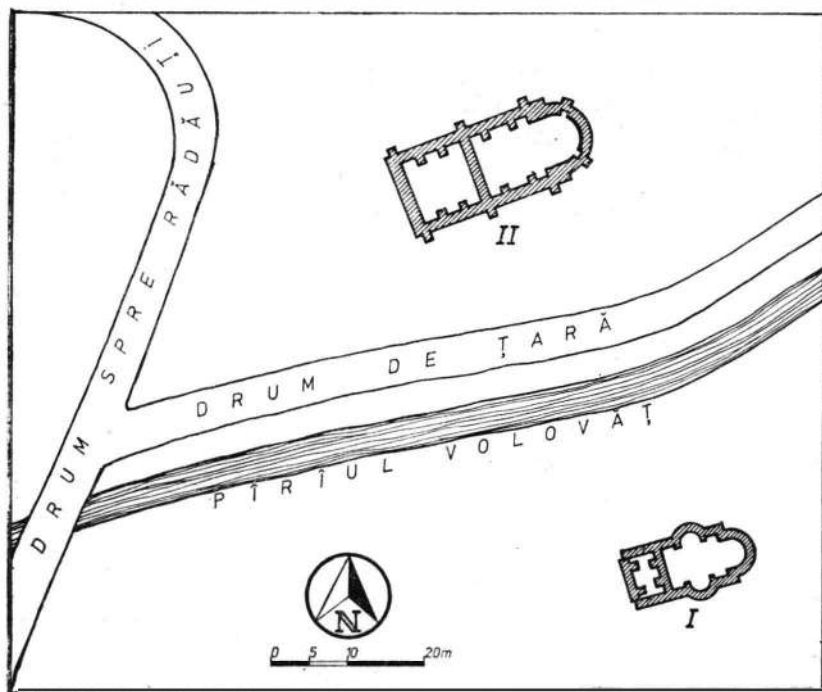


Fig. 1. Amplasarea celor două biserici de la Volovăț. Biserica I construită în secolul al XIV-lea. Biserica II ridicată de Ștefan cel Mare între anii 1500—1502.

din Suceava de a planifica efectuarea unor săpături sistematice la Volovăț¹⁹.

Locul în care s-au amplasat cercetările arheologice din anii 1969—1973 se află la cca 50 m SSE de biserica ridicată la Volovăț de Ștefan

¹⁷ Din istoricul satului Volovăț, semnat de C. D., student juridice, în Gazeta Bucovinei, 1895, nr. 38, p. 1.

¹⁸ Aceste săpături au fost efectuate de locuitorii Constantin Băleanu și Maru Emil pe lotul lor de folosință; la săpături a mai participat în 1966 și un reprezentant al muzeului din Rădăuți. Informații prețioase în legătură cu existența în această zonă a unei biserici vechi am primit de la Constantin Băleanu, căruia îi mulțumim și pe această cale.

¹⁹ Săpăturile arheologice au fost întreprinse de semnatarul acestor rânduri cu fonduri puse la dispoziție de conducerea Muzeului județean Suceava, căruia îi mulțumim și pe această cale.

cel Mare în 1500—1502²⁰ (fig. 1). În această zonă au fost întreprinse și sondajele nesistematice din 1895, 1953—1954 și 1966, sondaje care s-au soldat cu răscolirea depunerilor pînă la nivelul de construcție și în unele locuri chiar mai adînc decît acest nivel. Cu toate acestea, așa cum se va vedea din cele ce urmează, nivelul de construcție mai era încă vizibil în multe locuri, fiind marcat de o dungă de mortar.

Pentru început, s-a trasat o secțiune cu lungimea de 37,50 m și lățimea de 2 m, orientată nord-sud. Cu acest prilej s-a constatat prezența ruinelor unei biserici de piatră și a unui cimitir (fig. 2a). După primele observații, cercetările au continuat prin trasarea secțiunilor II—V și apoi prin degajarea pămîntului pe o mare suprafață, în vederea dezvelirii bisericii și a cimitirului din zona ei (fig. 3).

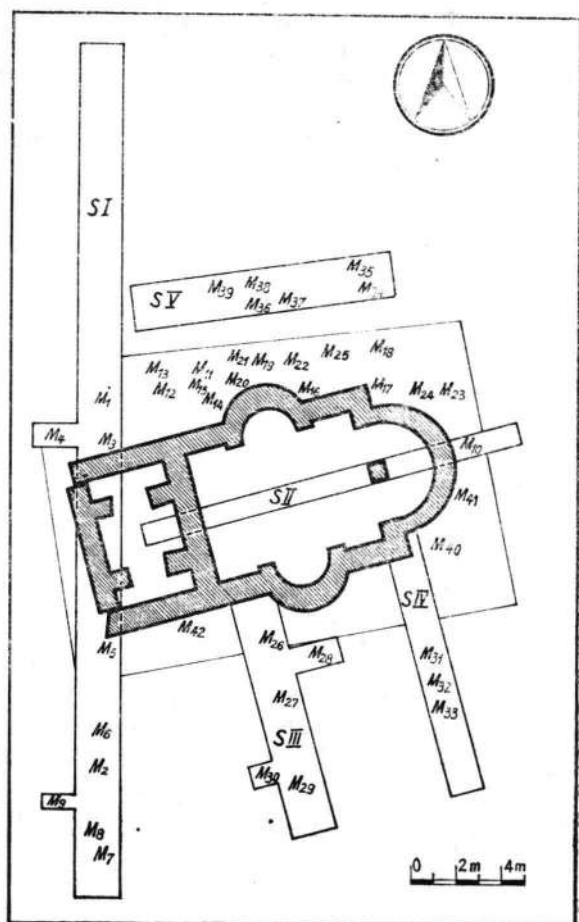


Fig. 2. Volovăț. a Vedere de ansamblu a secțiunii I. b Dezvelirea părții de nord a construcției cu observarea profilului peretelui de sud al casetei.

În acest fel s-a putut reconstitui planul unei biserici de tip triconc, s-au putut identifica sau dezveli integral un număr de 42 morminte și s-au recoltat materiale arheologice, în principal ceramică, dar și obiecte de fier și cîteva obiecte de podoabă. Biserica de piatră ale cărei temelii au fost descoperite la Volovăț a reprezentat prima construcție ridicată pe locul respectiv. Într-adevăr, nu a fost surprins nici un element care să ateste existența, pe același loc, a unui monument mai vechi decît momen-

²⁰ G. Balș, *Bisericile lui Ștefan cel Mare*, București, 1926, p. 130—132.

Fig. 3. Volovăț. Planul general al săpăturilor cu localizarea mormintelor.



tul săpării șanțurilor de fundație ale bisericii de piatră. Situația stratigrafică a fost foarte concludentă în acest sens, chiar dacă în anumite porțiuni ea a fost deranjată de săpăturile efectuate anterior. Precizăm totodată că nici un mormint din cele dezvelite în jurul temelii bisericii nu a fost tăiat de șanțurile de fundație ale acestei construcții.

Nivelul de construcție al bisericii, vizibil în multe locuri sub forma unei dungi de mortar, se află la partea superioară a unui strat de pământ de culoare brun deschis (fig. 2b și 4). Dealtfel, secțiunile trasate aici au oferit unele observații extrem de interesante asupra situației stratigrafice din interiorul și exteriorul bisericii.

Deasupra solului viu, cenușiu, se găsește un strat de pământ de culoare negru-brun, în umplutura căruia s-au găsit multe pietricele și fragmente ceramice din secolele III—IV e.n. Stratul imediat următor, de culoare brun-deschis, este destul de sărac în materiale, în el fiind găsite rare fragmente ceramice din secolul al XIV-lea (a doua jumătate) și bucăți de mortar.

În sfârșit, deasupra acestui strat, se găsește stratul arabil actual. În acest strat s-au găsit fragmente ceramice, fragmente de cărămizi, pietre și numeroase bucăți de mortar din secolul al XV-lea, probabil din perioada demolării bisericii (fig. 4 și 6).

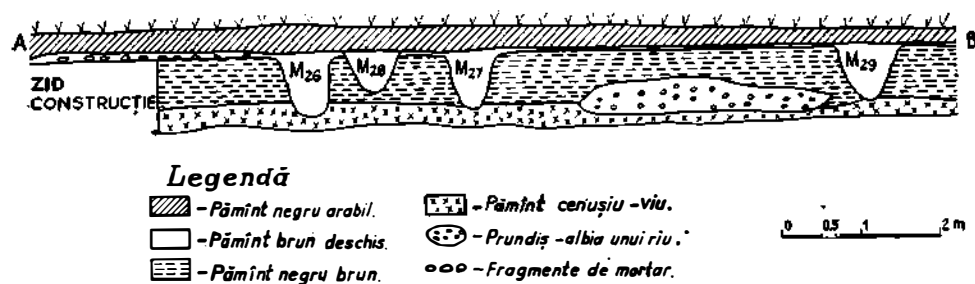


Fig. 4. Volovăț. Profilul peretelui de est al secțiunii III.

În zona cercetată s-au găsit și unele materiale care datează din secolul al XIII-lea și din prima jumătate a secolului al XIV-lea. Aceste puține materiale reprezintă mărturii despre existența la Volovăț a unei vieți anterioare activității primilor constructori, dar ele n-au putut fi deocamdată surprinse într-un nivel stratigrafic distinct. Ca urmare a unor periegeze și sondaje efectuate la 100 m SE, la 200 m S și la 300 m NV de locul cercetat, s-au găsit materiale ceramice din secolele XIII—XIV.

Interiorul bisericii a fost cercetat prin trasarea unei secțiuni longitudinale (S II) în lungime de 17 m și lățime de 1 m (fig. 5). Cu acest prilej s-a stabilit că fundațiile bisericii au fost adincite de la baza stratului de pământ de culoare brun-deschis, cu rare urme de fragmente ceramice din secolul al XIV-lea și ele intră în solul viu (fig. 6).

Nivelul de construcție este marcat de urme de mortar, aflate în vecinătatea fundațiilor. De asemenea, s-a observat existența unor cărămizi ce s-au păstrat la limita dintre pronaos și naos, lângă zidul vestic al naosului. Aceste cărămizi, cu dimensiunile de $0,24 \times 0,12 \times 0,06$ m și $0,23 \times 0,10 \times 0,06$ m, erau așezate pe un strat compus din pietricele mici și mijlocii, și din bucăți de mortar și reprezentau, probabil, pavajul bisericii de piatră (fig. 5 b).

O altă parte din cărămizile descoperite fuseseră întrebuințate la ridicarea zidului bisericii. Cu dimensiunile de $0,24 \times 0,12 \times 0,06$ m, ele aveau pe una din fețe șanțuri sub formă de linii ondulate, linii în zig-zag etc., pentru prinderea mai bine cu mortar în zidul construcției (fig. 8 a). Un tip asemănător de cărămidă a fost descoperit în umplutura casei domnești din secolul al XIV-lea de la Suceava ²¹, ca și la Rădăuți, în nivelul din secolul al XIV-lea ²².

Cercetările efectuate în secțiunea II au permis descoperirea unei plăci de piatră cu dimensiunile de $0,96 \times 0,90$, m, ce a servit drept masă a altarului. Placa s-a găsit în poziție verticală, lângă mai multe pietre de

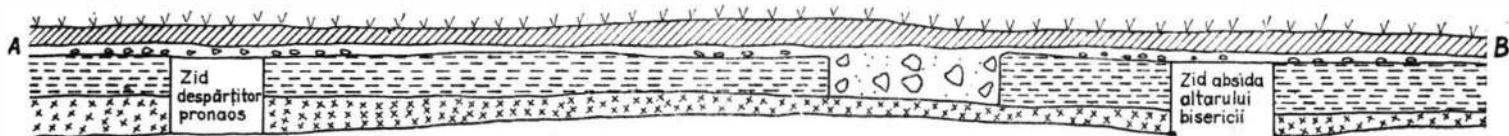
²¹ Materiale aflate în colecția muzeului din Suceava. Informația o deținem de la Lucian Chițescu, căruia îi mulțumim și pe această cale.

²² Mulțumim arheologilor Lia și Adrian Bătrina, care ne-au transmis această prețioasă informație (săpături efectuate la Biserica Bogdan Vodă din Rădăuți).









Fig. 5. Volovăț. a Vedere de ansamblu a secțiunii II; b Detaliu. Cărămizi *in situ*.

Fig. 6. Volovăț. Profilul peretelui de nord al secțiunii II.



Legendă

- | | |
|--|---|
|  - Pământ negru arabil. |  - Pământ cenușiu-viu. |
|  - Pământ brun deschis. |  - Pământ umplută, pietre, masa altarului. |
|  - Pământ negru brun. |  - Fragmente de mortar. |

0 0.5 1 2m




Fig. 7. Volovăț, a Vedere de ansamblu a bisericii, din partea de est; b Vedere de ansamblu a bisericii, din partea de vest.

ranjate ce au format stilpul ei de susținere. În umplutura pământului scos de aici nu s-a găsit nici un obiect care să ne ajute la precizarea momentului când s-a umblat la masa altarului (fig. 5a și 8b).

Observații importante s-au putut face cu acest prilej în legătură cu tehnica de construcție, cu planul bisericii și cu datarea ei.





Fig. 8. Volovăț. a Cărămizi descoperite la dezvelirea naosului; b Masa altarului; c Vedere de ansamblu a pronaosului bisericii, din partea de nord.

Întreaga fundație a bisericii a fost făcută din piatră de carieră și foarte puțină piatră de râu, legată cu un mortar alcătuit din var, nisip și cărbune. S-a observat peste tot existența urmelor unor tiranți care aveau la bază un rind de pietre de râu. Fundația bisericii are o adâncime de 0,80 — 0,90 m pe tot perimetrul construcției, cu excepția zidului vestic al prona-

osului și a stîlpilor, care au adîncimea de 1 m. Grosimea zidurilor fundației variază între 0,90—1,00 m. La absidele laterale, zidurile au o grosime de 1,20 m, iar la absida altarului este de 1,05—1,10 m.

Judecînd după plan, biserica este de tip triconc, cu lungimea în exterior de 16,90 m, iar lățimea, tot în exterior, de 5,90 m. În dreptul absidelor laterale, lățimea exterioară este de 10,20 m (fig. 3 și 7).

Naosul bisericii Volovăț I are în interior lungimea de 10,10 m și lățimea, în dreptul absidelor, de 7,81 m. Absidele laterale sînt încadrate de cîte doi pilaștri care susțineau arcele pe care se rezema turla. Absidele laterale sînt flancate la est și vest de firide dreptunghiulare, rezultate din construirea a cîte doi pilaștri ce susțineau arcele pe care se rezema turla. Pronaosul, de formă dreptunghiulară, are dimensiunile interioare de 5,90 × 3,55 m. Particularitatea pronaosului de la Volovăț constă în aceea că în interiorul lui s-au ridicat patru stîlpi, doi mai masivi pe latura de est și doi mai reduși ca mărime, pe latura sa de vest (fig. 3 și 8c). Acești stîlpi susțineau arcele unei bolți, probabil o calotă semisferică, dispusă transversal pe axul monumentului.

Așa după cum am mai arătat monumentul a fost ridicat într-o singură etapă de construcție și nu există nici un argument în favoarea unor modificări sau adăugiri ulterioare momentului înălțării lui. Subliniem acest lucru deoarece, după constatările efectuate, zidul vestic al pronaosului lasă impresia că a fost adosat. Pentru verificarea situației zidului vestic s-au trasat casete în colțurile de nord-est, de sud-est și de sud-vest ale pronaosului.

Observațiile efectuate în caseta din colțul de sud-vest al pronaosului au precizat din nou că temelia zidului vestic nu se țese cu restul zidurilor (fig. 9a). În schimb, observațiile făcute în caseta din colțul de sud-est al pronaosului au dus la concluzia că zidul estic al acestuia este perfect țesut de restul zidurilor construcției bisericii (fig. 9b).

De asemenea s-au efectuat cercetări și în exteriorul construcției, la zidul care despărțea pronaosul de naos și s-a dovedit din nou că aceste ziduri sînt perfect întrețesute.

Dealtfel, nici din punct de vedere stratigrafic, în secțiunile I și II nu s-a observat vreun element de natură să ne determine a considera că pronaosul construcției a fost adosat la o dată mai tîrzie. În sprijinul opiniei noastre privitoare la ridicarea întregii construcții în aceeași perioadă de timp vin și cercetările efectuate la mormintele din jurul bisericii. Astfel s-a observat că mormintul 3 care nu este tăiat de zidul pronaosului este contemporan cu mormintul 12 (fig. 3).

Explicația adosării acestui zid este, probabil, de natură constructivă. Considerăm că meșterii au încercat executarea unui alt plan în această parte a bisericii și din motive necunoscute nouă au renunțat la el. Numai astfel explicăm adosarea zidului vestic al pronaosului bisericii.

În legătură cu datarea monumentului s-au efectuat unele observații concludente. Cercetarea nivelului de construcție din interiorul bisericii ne-a dovedit că fundațiile bisericii pornesc de la baza unui strat subțire de pămînt de culoare brun deschis. Aici s-au găsit fragmente ceramice caracteristice secolului al XIV-lea. Peste nivelul de construcție s-a suprapus un strat de moloz care a fost răscolit în decursul timpurilor cu prilejul arăturilor și săpăturilor efectuate aici. La baza acestui strat s-au găsit

bucăți de mortar, pietre, obiecte de fier (cuie de la construcție), bucăți de cărămizi, cît și fragmente ceramice caracteristice veacului al XV-lea, care fixează un termen *post quem* pentru epoca în care s-a produs demolarea bisericii de piatră.




Fig. 9. Volovăț, a Vedere asupra fundațiilor zidurilor din colțul de sud-vest al bisericii; b Vedere asupra fundațiilor zidurilor din colțul de sud-est al bisericii.

Pentru datarea bisericii de piatră, de un real ajutor ne sînt mormintele dezvelite în zona cercetată. S-a observat că, imediat după ridicarea bisericii, în jurul ei a început să se formeze un cimitir. Cu prilejul cercetărilor s-au dezvelit un număr de 42 morminte, aflate în exteriorul construcției (fig. 3).

În interiorul bisericii nu s-a descoperit nici un mormint. De asemenea, nici unul din mormintele dezvelite în jurul bisericii nu a fost tăiat de zidurile construcției, ceea ce ne dovedește că mormintele sînt contemporane sau mai noi decît biserica.

Studierea mormintelor dezvelite aici a fost îngreuiată de starea de conservare în care se aflau oasele, deosebit de friabile din cauza acidității și umidității solului. Din totalul de 42 morminte identificate, doar o mică parte au putut fi dezvelite integral ²³. La mormintele dezvelite s-au efectuat observații asupra felului de înmormîntare, a ritului și obiectelor de inventar găsite în ele. În primul rînd, precizăm că în porțiunile nederanjate gropile mormintelor tăiau nivelul de construcție al bisericii, fiind ușor adîncite în solul viu. Din cauza lucrărilor agricole, nu peste tot s-a putut surprinde nivelul de la care au fost săpate aceste morminte.

Înhumația s-a făcut la unele morminte în groapă simplă, iar la cele în sicrie. Adîncimea la care se aflau scheletele față de nivelul actual de călcare variază între 0,65 și 1,10 m, la mormintele de adulți fiind mai mare decît la cele de copii. Morții au fost înhumați culcați pe spate, cu brațele fie paralele cu corpul, fie îndoite din cot și așezate cu palmele pe piept sau abdomen. La unele morminte, o palmă se sprijinea pe piept și cealaltă pe abdomen. Ritul de înmormîntare era cel creștin, înhumații fiind orientați cu capul la vest și picioarele la est, cu mici deviații datorate poate anotimpului în care s-a făcut înmormîntarea.

Cimitirul din jurul bisericii descoperite la Volovăț cuprinde atît schelete de adulți (bărbați și femei), cît și de copii și prezintă analogii cu necropolele medievale de la Hudum ²⁴, Dărmănești ²⁵, Suceava ²⁶, Tîrgșor ²⁷ etc.

Inventarul mormintelor este extrem de sărac, atît din punct de vedere al numărului de obiecte, cît și din punct de vedere al calității și valorii artistice a lor. Din totalul celor 42 morminte, numai la 6 dintre ele s-au descoperit piese de inventar.

Menționăm descoperirea în mormîntul nr. 1 a unui fragment de la un cercel, în mare parte distrus, de la care nu s-a păstrat decît o bucată de sîrmă de bronz. În mormîntul nr. 12 s-a găsit un cercel compus dintr-o verigă simplă, învîrtită la un capăt în formă de urechiușă circulară (pentru atîrnarea unui pandantiv care lipsește), iar celălalt capăt (în bună parte distrus), avînd un orificiu pentru fixare. Cerceul este lucrat din bronz și are diametrul interior de 14 mm, diametrul exterior de 15 mm și grosimea sîrmei de 1 mm (fig. 10/1).

²³ O parte din aceste morminte au fost deranjate de săpăturile efectuate aici în anii 1895, 1953—1954 și 1966.

²⁴ Victor Spinei și Rodica Popovici-Baltă, în *Din trecutul județului Botoșani*, Botoșani, 1974, p. 115—134.

²⁵ Victor Spinei, *MemAntiq*, 1, 1969, p. 215—225.

²⁶ SCIV, 4, 1953, 1—2, p. 357; *Materiale*, 5, 1959, p. 610; *StMat Suceava*, 1973, 3, p. 137—157.

²⁷ *Materiale*, 6, 1959, p. 736—737.

Tipurile de cercei cu capătul înfășurat în spirală se întâlnesc în Europa răsăriteană și centrală, fiind datați între secolele X—XV²⁸. Un cercel aproape identic cu cel de la Volovăț a fost descoperit la Coconi și este datat în a doua jumătate a secolului al XIV-lea²⁹.

În mormintul nr. 15 s-au găsit nasturi sferoidali, din cupru argintat, cu urechiușă pentru agățat, aflați într-o stare proastă de conservare. În mormintul nr. 20 s-au descoperit doi cercei de timplă, din care unul este format dintr-o verigă din sirmă groasă, îndoită în formă de cerc. La baza cercelului se află răsucită o sirmă mai subțire, de la care pornesc trei pandantive. Unul din pandantive, format dintr-o sirmă răsucită, are la partea inferioară o mărgică, după care urmează o buclă mare din sirmă răsucită și care se termină cu o altă mărgică (fig. 10/3). Celelalte două pandantive sînt asemănătoare cu primul, numai că celui din mijloc îi lipsește baza. Celălalt cercel este identic cu primul, numai că are un singur pandantiv, celelalte fiind distruse (fig. 10/3).

Aproape identici cu cerceii descoperiți în mormintul 20 sînt și cei din mormintul 21, din care nu se păstrează decît veriga din sirmă groasă (fig. 10/4). În acest mormint s-a găsit și un inel simplu de bronz cu striuri (fig. 10/2).

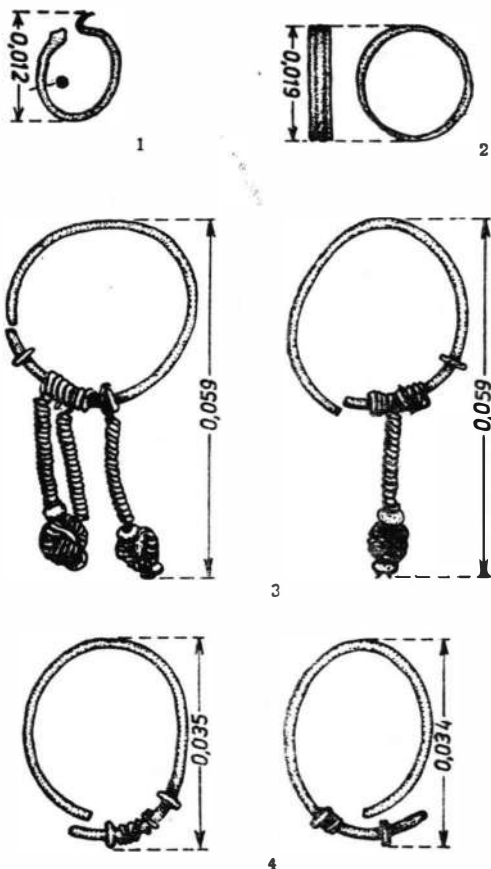


Fig. 10. Volovăț. Obiecte de podoabă găsite la morminte.

²⁸ J. Hampel, *Ujabb tonulmányok a honfoglalási kor emlékeiről*, Budapest, 1907, p. 169, pl. 42/18; 52/7; 58/29—2; 81/17—1; 85/6—3; 86/8—2; B, 3—4; B. Mitrea, I. Nestor, și colaboratorii, SCIV, 4, 1953, 1—2, p. 361 și fig. 27; O. V. Miloradovici, SA, 20, 1954, fig. 3/14; Al. Bărcăcilă, *Materiale*, 5, 1959, p. 781 și fig. 3/13; I. Hincu, *Limbari srednevekovli moghilnic XII—XIV vekov v Moldavii*, Chișinău, 1970, fig. 5/3; Victor Spinei și Rodica Popovici Baltă, *op. cit.*, p. 126, fig. 6/10, 11; Ion T. Dragomir, *Danubius*, 6—7, 1972—1973, p. 42, fig. 19/8.

²⁹ N. Constantinescu, *Coconi — un sat din Cîmpia română în epoca lui Mircea cel Bătrîn*, București, 1972, p. 100, pl. XIII/1.

Tipurile de cercei găsite în mormintele 20 și 21 își găsesc analogii³⁰ la cerceii din mormintele descoperite în necropola medievală de la Dărmănești³¹ și care sînt datați cu monedă de la Petru Mușat (1374—1391). Acești cercei derivă din inele de timplă cu bucle de dimensiuni diferite la capete, cu sirmă înfășurată între ele și care apar din primele secole ale mileniului I, fiind proveniți din inele de formă mai puțin evoluată, de tradiție mai veche.

Astfel de inele de timplă s-au descoperit la Suceava³² și Izvoare³³. De asemenea tipul acesta de inele s-a mai găsit în necropolele de la sud de Dunăre³⁴ și de la nordul Mării Negre, în regiunile aflate sub dominația tătarilor³⁵, și la est de Prut³⁶.

Din cele descrise mai sus se poate preciza că cimitirul din jurul bisericii de la Volovăț a început să funcționeze în secolul al XIV-lea și a durat pînă în secolul al XV-lea. În ajutorul datării necropolei de la Volovăț, pe lingă obiectele de inventar menționate, se poate opera și cu fragmentele ceramice antrenate în pămîntul din umplutura gropilor de morminte.

Cercetările arheologice întreprinse aici au dus la descoperirea a numeroase fragmente ceramice care contribuie la elucidarea unor probleme legate de datarea nivelelor de locuire și a complexului medieval.

Ceramica aparținînd celui mai vechi nivel de locuire surprins în zona cercetată constă din cîteva fragmente descoperite în secțiunea IV și care sînt caracteristice perioadei cuprinse între secolele III și IV. Fragmentele respective sînt extrem de corodate și provin de la vase lucrate la roată, din pastă fină de culoare cenușie și roșie (fig. 11/1, 2, 3).

Cu toate că nu s-a surprins un nivel clar de locuire, în secțiunile și casetele practicate s-au găsit fragmente ceramice lucrate la roată cu turație lentă, din pastă grosieră, de culoare cărămizie, tipice pentru secolele XIII—XIV. Astfel, un fragment ceramic descoperit în secțiunea III, provenind de la un vas-borcan, cu buza foarte scurtă, răsfrîntă brusc, fără gît și cu umerii aplatizați este lucrat la roata înceată și prezintă analogii cu ceramica găsită la Lunca, datată în secolele XIII—XIV (fig. 11/4; fig. 14/6)³⁷.

Dealtfel, în urma unor periegeze și sondeaje³⁸ efectuate în zonele apropiate s-au găsit numeroase fragmente ceramice lucrate la roată cu turație lentă și ale căror profile sînt asemănătoare cu cele găsite la Sucea-

³⁰ Cf. pentru analogii: B. Mitrea, I. Nestor și colaboratorii, *op. cit.*, p. 360 și fig. 24; J. Hampel, *op. cit.*, p. 107, 128 și pl. 1, C; 15, A 7; 21 etc.; I. Barnea, în *Dinogetia*, I, București, 1967, p. 280; I. Hîncu, *op. cit.*, fig. 5/4, 7.

³¹ Victor Spinei, *op. cit.*, p. 218—219, fig. 2/1, 2, 3, 5.

³² B. Mitrea, I. Nestor și colaboratorii, *op. cit.*, p. 361, fig. 25/4.

³³ R. Vulpe, *Izvoare, Săpăturile din 1936—1948*, București, 1957, p. 54 și 325; fig. 341/2.

³⁴ St. Stancev și I. Maceva, *Izvestija Institut*, 23, 1960, fig. 10/71.

³⁵ A. E. Simonovici, *KS*, 81, 1960, p. 109 și fig. 49/1; V. I. Dovjenok, *Arh. Pam.*, 10, 1961, p. 184 și pl. II, 4, 5.

³⁶ P. P. Polevov și P. P. Birnea, în *Arheologiskaia carta Moldavskoi SSR*, 7, Vipusk.

³⁷ Dan Gh. Teodor, E. Neamțu și V. Spinei, *ArhMold*, 6, 1969, p. 193, fig. 7/1.

³⁸ S-au trasat trei secțiuni în imediata apropiere a bisericii descoperite de noi. O secțiune în lungime de 12 × 1,50 m la cca 200 m SE de locul descoperirii bisericii; o altă secțiune în lungime de 8,50 m × 1,50 m la 50 m NE și ultima secțiune la 30 m N. Periegeze s-au efectuat la NV și SV de biserică lui Ștefan cel Mare.




Fig. 11. Volovăț. Ceramică de uz casnic.

va ³³, Lunca ⁴⁰, Hudum ⁴¹, Brășăuți ⁴², dateate în secolele XIII—XIV (fig. 11/5, 6, 7, 8, 9; fig. 14/2, 3, 4, 5).

Deosebit de valoroase sînt fragmentele ceramice găsite în interiorul bisericii, pe nivelul de construcție. Menționăm găsirea a două fragmente provenind de la vase mici cu buza relativ înaltă, ușor răsfrîntă în afară și terminată cu muchia subțiată (fig. 12/1, 2; fig. 14/8, 9). Ele sînt lucrate la o roată cu turație lentă, dintr-o pastă de culoare cărămizie spre cenușiu, insuficient frămîntată, avînd în compoziție nisip cu bobul mare. Arderea este oxidantă, dar incompletă, așa încît în spărtură ceramica are miezul negricios. Aceste fragmente ceramice datează din secolul al XIV-lea și sînt asemănătoare cu cele găsite la Scheia ⁴³, Suceava ⁴⁴, Humor ⁴⁵, Piatra Neamț ⁴⁶, Baia ⁴⁷, Rotopănești ⁴⁸.

Cu prilejul cercetărilor efectuate la zidul dintre naos și pronaos, pe nivelul de construcție, s-a găsit un fragment ceramic provenind de la un capac, lucrat la roata inaceată, dintr-o pastă insuficient frămîntată și care conține ca degresant mici pietricele și nisip cu bobul mare care îi dau un aspect poros (fig. 12/4). Acest fragment ceramic poate fi datat în a doua jumătate a secolului al XIV-lea. Tot în interiorul bisericii s-a găsit un fragment provenind de la un vas cu buza dreaptă, înaltă, lucrat la o roată cu turație lentă și care e asemănător cu ceramica descoperită la Suceava ⁴⁹ și Rotopănești ⁵⁰, datată în veacul al XIV-lea (fig. 12/5; fig. 14/7).

Tot pe nivelul de construcție s-au găsit și fragmente ceramice lucrate la o roată mai perfecționată, dintr-o pastă de culoare cenușie și cărămizie. Menționăm descoperirea în interiorul pronaosului a unui fragment ceramic, lucrat la roată, din pastă cenușie, decorat cu linii orizontale și care datează din a doua jumătate a secolului al XIV-lea (fig. 12/6). Tot din această perioadă s-a găsit un fragment ceramic, lucrat la roată, din pastă fină, cărămizie, decorat pe marginea buzei cu alveole, iar pe umărul vasului cu o linie ondulată (fig. 12/7). Un fragment ceramic descoperit în secțiunea I, în groapa unui mormînt, este lucrat la roată, din pastă cărămizie, cu mici pietricele în compoziție, ardere incompletă, decorat cu o linie ondulată și care datează din a doua jumătate a secolului al XIV-lea (fig. 12/8).

În nivelul de umplutură s-au găsit fragmente ceramice de culoare cărămizie și cenușie, lucrate la roată rapidă, dintr-o pastă compactă, bine frămîntată, avînd în compoziție nisip fin. Referitor la ceramica roșie, menționăm că este arsă insuficient și neunitar, privite în spărtură fragmentele ceramice sînt la exterior de culoare roșie, iar în interior au miezul de culoare vineție. S-au găsit și fragmente ceramice din pastă fină, de culoare cenușie, lucrate la o roată rapidă.

³⁹ Elena Busuioc, SCIV, 15, 1964, 1, p. 89, fig. 1/1, 2, 11.

⁴⁰ Dan Gh. Teodor, E. Neamțu și V. Spinei, *op. cit.*, p. 189—200.

⁴¹ Victor Spinei și Rodica Popovici-Baltă, *op. cit.*, p. 130.

⁴² Victor Spinei și Dan Monah, *Materiale*, 10, 1973, p. 264.

⁴³ Gh. Diaconu, *Materiale*, 6, 1959, p. 925—931.

⁴⁴ Elena Busuioc, *Ceramica de uz comun nesmălțuită din Moldova, secolul al XIV-lea pînă la mijlocul secolului al XVI-lea*, București, 1975, p. 17, fig. 2/5.

⁴⁵ Elena Busuioc și Gh. I. Cantacuzino, *op. cit.*, p. 76, fig. 10/1.

⁴⁶ Eugenia Neamțu, *MemAntiq*, 1, 1969, p. 230, fig. 2/3.

⁴⁷ Dan Gh. Teodor și Emilia Zaharia, *Materiale*, 9, 1970, p. 358, fig. 2/3.

⁴⁸ Elena Busuioc, *op. cit.*, fig. 23/5, 6, 7.

⁴⁹ Idem, SCIV, 15, 1961, 1, p. 91, fig. 3/1.

⁵⁰ Idem, *Ceramica de uz comun* . . . , fig. 25/1.




Fig. 12. Volovăț. Ceramică de uz casnic.




Fig. 13 Volovăț. Ceramică de uz casnic.

Profilele acestor fragmente ceramice ce provin de la vase de diferite tipuri sînt asemănătoare cu cele găsite la Suceava⁵¹, Baia⁵², Roman⁵³ și Iași⁵⁴, datate la sfîrșitul secolului al XIV-lea și în prima jumătate a secolului al XV-lea (fig. 13 ; fig. 14/10—15).

În groapa unui mormînt s-a descoperit un fragment ceramic, lucrat la roată rapidă, dintr-o pastă de culoare cărămidie, ornamentat cu caneluri și care datează din prima jumătate a secolului al XV-lea (fig. 13/4).

Materialul ceramic descoperit în nivelul de umplutură care este din secolul al XV-lea, fixează un termen *post quem* pentru epoca în care s-a produs demolarea bisericii de piatră. De asemenea, ceramica cea mai nouă

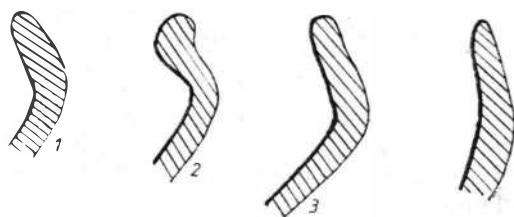
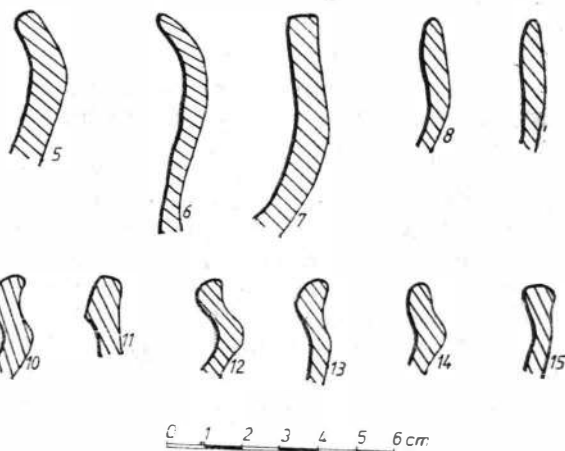


Fig. 14. Volovăț. Profile caracteristice pentru ceramica de la Volovăț.



găsită în morminte ne dovedește că cimitirul format în jurul bisericii dăinuie pînă în secolul al XV-lea.

Din analiza caracteristicilor ceramicii de la Volovăț desprindem cîteva observații interesante pentru clarificarea datării monumentului descoperit aici. O primă constatare rezidă în aceea că ceramica lucrată la roata cu învîrtire lentă, găsită pe nivelul de construcție, deși prezintă apropiate analogii cu cea de la Lunca, Suceava și Hudum, datată în secolele XIII—

⁵¹ Idem, în SCIV, 15, 1964, 2, p. 205—221; idem, SCIV, 17, 1966, 2, p. 299—308.

⁵² Dan Gh. Teodor și Emilia Zaharia, *op. cit.*, p. 358, fig. 3.

⁵³ M. D. Matei, L. Chițescu, *Dacia*, N.S., 10, 1966, p. 299, fig. 4.

⁵⁴ Al. Andronic, Eugenia Neamțu, M. Dinu, *ArhMold*, 5, 1967, p. 210—213, fig. 25/1, 3, 4, 6.

XIV, aici la Volovăț poate fi datată numai la mijlocul și spre a doua jumătate a secolului al XIV-lea, fiind aproape identică cu ceramica din aceeași perioadă de la Cetatea Scheia și Rotopănești ⁵⁵.

Referitor la ceramica de la sfârșitul secolului al XIV-lea și prima jumătate a secolului al XV-lea trebuie să arătăm că ea corespunde cu ceramica din centrele urbane și rurale ale Moldovei din această perioadă. Dealtfel, este și firesc să găsim o gamă bogată de ceramică din această perioadă (deși reprezentative au fost fragmentele ceramice găsite în periegeze), intrucit în prima jumătate a secolului al XV-lea Volovățul este o așezare înfloritoare, ce aparținea domeniului domnesc ⁵⁶.

Obiectele de metal găsite în zona cercetată de noi sint reprezentate de câteva cuie și un cuțit. Unele cuie ce proveneau de la construcția bisericii și de la sicriele din morminte sint prismatice, cu patru muchii, avind la capăt o floare pătrată ori discoidală, altele sint prismatice ori plate, cu floarea discoidală în formă de T. Cuțitul găsit în interiorul bisericii cu prilejul dezvelirii construcției este de tipul celor cu peduncul. Aceste materiale pot fi datate în secolele XIV—XV, avind analogii cu obiecte de același tip descoperite la Suceava ⁵⁷, Iași ⁵⁸, Izvoare ⁵⁹ etc.

Din cele prezentate mai sus reiese că materialul arheologic descoperit în secțiunile și casele practicate este destul de sărac și insuficient pentru a ne face o imagine completă asupra așezării omenesti de la Volovăț din secolele XIV—XV. Acest lucru se explică și prin faptul că nu s-au efectuat săpături arheologice de mare amploare în așezarea medievală de aici.

În același timp, trebuie să arătăm că atit prin observațiile stratigrafice, cit și prin obiectele găsite s-au obținut date extrem de prețioase privitoare la datarea monumentului, la demantelarea lui și la evoluția în timp a cimitirului ce s-a format în jurul bisericii. Din analiza datelor arheologice reiese că biserica de piatră descoperită la Volovăț datează din secolul al XIV-lea ⁶⁰ și reprezintă o construcție culturală deosebit de valoroasă pentru arhitectura medievală din țara noastră. Ea face parte din marea grupare de monumente aparținind tipului de construcție de plan triconc. Biserica descoperită la Volovăț prezintă apropiate analogii cu construcții de plan triconc din Serbia ⁶¹, Țara Românească ⁶² și Moldova ⁶³. Dacă ne referim la construcțiile de plan triconc din Moldova, de la Siret ⁶⁴, Gura Humorului ⁶⁵ și Moldovița ⁶⁶, și le comparăm cu biserica de piatră de la Volovăț, observăm, pe lângă unele apropieri în ce privește planul de

⁵⁵ Gh. Diaconu, *op. cit.*, p. 927—929; Elena Busuic, *Ceramica de uz comun* ..., p. 26—39.

⁵⁶ Vezi documentele din 1421, 1443, 1455 și 1456 (notele 5, 6, 7).

⁵⁷ Materiale inedite aflate în colecția muzeului din Suceava (aparțin nivelului de locuire de la sfârșitul secolului al XIV-lea — mijlocul secolului al XV-lea).

⁵⁸ Al. Andronic, Eugenia Neamțu, M. Dinu, *op. cit.*, p. 263, fig. 67/10, 12, 13.

⁵⁹ R. Vulpe, *op. cit.*, p. 328—329, fig. 346 și fig. 347.

⁶⁰ Pe baza documentelor descoperite în urma cercetărilor arheologice considerăm că monumentul datează din secolul al XIV-lea.

⁶¹ Gh. Balș, *Bisericele lui Ștefan cel Mare*, București, 1926, p. 161 și 163, fig. 217, 218; V. Vătășianu, *Istoria artei feudale în țările române*, București, 1959, vol. I, p. 304.

⁶² V. Vătășianu, *op. cit.*, Grigore Ionescu, *Istoria arhitecturii în România*, I, București, 1963.

⁶³ Horia Teodoru, *BMI*, 1, 1970, p. 31—36.

⁶⁴ Gheorghe Balaș, *op. cit.*, p. 160—163; vezi și Horia Teodoru, *op. cit.*, p. 31.

⁶⁵ Elena Busuic și Gh. Cantacuzino, *op. cit.*, p. 67—82.

⁶⁶ Gh. I. Cantacuzino, *op. cit.*, p. 79—81.

construcție, și unele particularități deosebit de interesante. În această direcție merită să arătăm că planul naosului de la Volovăț are capetele absidelor prelungite cu cite un pilon pentru susținerea turlei.

O altă particularitate a planului bisericii de la Volovăț, ce o deosebește de celelalte construcții de același tip din Moldova (secolele XIV—XV), o reprezintă pronaosul acestui monument. Se observă că pronaosul acestui monument este format dintr-o încăpere de formă dreptunghiulară cu dimensiunile de 5,90 m × 3,55 m și în interiorul căruia s-au ridicat patru stâlpi, doi mai masivi pe latura de est și doi mai reduși ca mărime pe latura de vest a pronaosului. Scopul acestor stâlpi era acela de a rezolva, probabil, probleme legate de acoperirea construcției. Ei trebuiau să susțină arcele care reduceau dimensiunile încăperii și-i sprijineau bolta ce o acoperea, probabil o calotă semisferică. Datorită acestor piloni, spațiul pronaosului devenea extrem de mic și acest lucru va determina ca în viitor, în arhitectura bisericească, ei să fie suprimați.

Prezența acestor stâlpi, în forma în care ei sînt redați la Volovăț, neîntîlnită la nici un monument de tip triconc din Moldova veacurilor XIV—XV, îi acordă acestui monument un loc cu totul aparte în arhitectura bisericească din această perioadă. Amintim că la biserica mănăstirii Moldovița de la începutul secolului al XV-lea se întîlesc patru pilaștri, dar aceștia sînt situați în colțurile naosului. De asemenea la monumentul de tip triconc de la Humor se găsesc patru pilaștri masivi, groși de circa 1,10—1,20 m, dar aflați în colțurile pronaosului. Cercetările arheologice efectuate la acest monument au demonstrat că pronaosul bisericii de la Humor a fost adosat mai tirziu, în ultima parte a secolului al XV-lea⁶⁷.

O situație oarecum similară cu cea de la Volovăț o întîlnim la o biserică de piatră din veacul al XIV-lea descoperită la Suceava⁶⁸. Aici, în a doua încăpere a acestei construcții, s-au ridicat în interiorul ei patru piloni cu secțiunea pătrată (1,50 × 1,50 m)⁶⁹. Dar această biserică face parte din grupul de monumente de plan mai deosebit⁷⁰. (În prima fază, construcția în cauză avea o singură încăpere de plan aproape pătrat, prevăzută cu două abside, cu un plan de asemenea pătrat. În a doua fază i s-a adăugat în lungime o altă încăpere de formă aproape pătrată.)

Din cele descrise mai sus reiese că biserica de piatră de la Volovăț prezintă o formă mai puțin evoluată a planului triconc, ale cărui particularități îi asigură un loc deosebit în arhitectura bisericească din Moldova veacului al XIV-lea.

De asemenea, ca ipoteză de lucru, ținînd cont de descoperirile efectuate la acest monument și comparîndu-le cu alte monumente din această perioadă și cu acest tip de plan, am opina că această biserică a fost ridicată în vremea domnitorului Petru I Mușat (1374—1391).

În legătură cu întrebarea cui ar fi aparținut acest edificiu religios, trebuie să arătăm că, într-o zonă imediat apropiată, au fost descoperite obiecte ceramice, cahle și bucăți de mortar ce ar putea proveni de la o curte boierească, contemporană cu biserica. Este neîndoielnic faptul că, așa cum se menționa și în documentele scrise, acest sat a aparținut, ini-

⁶⁷ Eleni Busuioc și Gh. I. Cantacuzino, *op. cit.*, p. 70 și p. 80.

⁶⁸ M. D. Matei, Al. Rădulescu, Al. Artimon, SCIV, 20, 1969, 4, p. 541—555.

⁶⁹ *Ibidem*, p. 543. Vezi și fig. 1.

⁷⁰ *Ibidem*, p. 544, nota 10.

țial, unui mare boier din sfatul Moldovei, care și-a construit aici o curte și o biserică, satul trecind apoi în proprietatea domniei. Faptul că tradiția amintește de zidirea unei biserici aici de către Dragoș Vodă ne dovedește încă o dată vechimea acestui monument, documentată acum și arheologic.

QUELQUES CONSIDÉRATIONS SUR L'ÉGLISE DU XIV^e SIÈCLE DÉCOUVERTE À VOLOVĂȚ (DÉP. DE SUCEAVA)

RÉSUMÉ

Dans cet article l'auteur se rapporte aux investigations archéologiques entreprises à Volovăț entre 1969—1973.

La localité de Volovăț est située à 4 km au sud-ouest de Rădăuți, dans le département de Suceava.

Après un bref historique de la localité, avec la précision des plus importantes mentions documentaire où apparaît le classement 1401, 1403, 1421, 1455 et 1490, l'auteur s'intéresse aux recherches archéologiques qui se sont soldées par la découverte d'une église du XIV^e siècle et d'un cimetière médiéval des XIV^e et XV^e siècles.

Après avoir montré que les plus anciennes traces de culture matérielle datent des III^e et IV^e siècles, l'auteur essaie de préciser le moment de construction de l'église. Bien que dans la zone examinée on ait trouvé des fragments céramiques des XIII^e—XIV^e siècles, on n'a pas surpris un niveau distinct d'habitation de cette période.

Les fondations de l'église en pierre partent d'une couche de terre noir brun dans le remplissage de laquelle on a trouvé des fragments céramiques caractéristiques pour le XIV^e siècle.

Les recherches entreprises ont démontré que l'église en pierre, de plan cruciforme, est longue de 16,90 m et large de 5,90 m.

Au niveau des absides latérales la largeur est de 10,20 m. La nef de l'église a une longueur intérieure de 10,10 m et une largeur intérieure (au niveau des absides) de 7,81 m. Les extrémités des absides se prolongent par un pilier de soutènement de la coupole.

Le pronaos se compose d'un pièce de forme rectangulaire aux dimensions intérieures de 5,90 × 3,55 m.

A l'intérieur du pronaos on a élevé quatre piliers : deux plus massifs vers l'est, deux de dimensions plus réduites vers l'ouest.

Le rôle de ces piliers était de soutenir les arcs qui réduisaient les dimensions de la pièce en lui appuyant la coupole, probablement une calotte semi-sphérique.

Autour de l'église on a découvert 42 tombeaux des XIV^e—XV^e siècles. L'inventaire des tombeaux se compose de quelques parures : une bague en bronze (fig. 10/1 — du XIV^e siècle) et une bague simple en bronze (fig. 10/2, 3). L'étude de ce monument nous a fourni l'occasion de constater qu'il fait partie du grand groupement des monuments appartenant aux constructions de plan triconique.

L'église découverte à Volovăț présente des analogies avec les constructions de plan triconique de Serbie, Valachie et Moldavie, mais aussi quelques particularités en ce qui concerne le pronaos. Les recherches entreprises dans ce monument contribuent à l'enrichissement des données historiques sur l'évolution de l'architecture médiévale roumaine.

EXPLICATION DES FIGURES

Fig. 1. L'emplacement des deux églises de Volovăț. L'église I, construction du XIV^e siècle. L'église II, construction d'Etienne le Grand, entre 1500—1502.

Fig. 2. Volovăț. a Vue d'ensemble de la I^{re} section; b découverte de la partie nord de la construction, où s'observe le profil du mur sud de la cassette.

Fig. 3. Volovăț. Plan général des fouilles avec la localisation des tombeaux.

Fig. 4. Volovăț. Profil du mur est de la III^e section.

Fig. 5. Volovăț. a Vue d'ensemble de la II^e section; b Détail des briques *in situ*.

Fig. 6. Volovăț. Profil du mur nord de la II^e section.

Fig. 7. Volovăț. a Vue d'ensemble de l'église, côté ouest; b Vue d'ensemble de l'église, côté est.

Fig. 8. Volovăț. a Briques mises à jour lors de la découverte de la nef; b Table de l'autel; c Vue d'ensemble, pronaos de l'église, côté nord.

Fig. 9. Volovăț. a Vue des fondations; Murs du coin sud-ouest de l'église; b. Vue des fondations. Murs du coin sud-est de l'église.

Fig. 10. Volovăț. Parures découvertes dans les tombeaux.

Fig. 11. Volovăț. Céramique d'usage ménager.

Fig. 12. Volovăț. Céramique d'usage ménager.

Fig. 13. Volovăț. Céramique d'usage ménager.

Fig. 14. Profils caractéristiques pour la céramique de Volovăț.

S-AU EMIS MONEDE ÎN DOBROGEA BIZANTINĂ (SECOLELE X—XII)?

DE

PETRE DIACONU

Într-un studiu, recent publicat ¹, numismatul bulgar Ivan Iordanov aduce la cunoștința specialiștilor câteva observații dintre cele mai interesante privind circulația și locul de emisie ale unora dintre monedele folosite la Dunărea de Jos în răstimpul dintre sfârșitul secolului al X-lea și începutul secolului al XII-lea.

Înainte de orice, Ivan Iordanov ține să atragă atenția că pînă în 971, anul reinstaurării administrației constantinopolitane, moneda bizantină n-a circulat în aceste părți decît întimplător ². Ea apare odată cu ocuparea regiunilor respective de către oștile împăratului Ioan Tzimiskes.

Ivan Iordanov mai notează că în nord-estul Bulgariei — și, în special, în centrele primului stat bulgar, adică la Pliska și Preslav — circulația monedelor bizantine se micșorează sensibil către mijlocul secolului al XI-lea ca urmare a instalării pecenegilor care traversează Dunărea în anul 1042 (citește 1048 *n.n.*) ³. Întrucît în Dobrogea folosirea monedelor bizantine nu numai că nu încetează la mijlocul secolului al XI-lea dar ea se va intensifica, cercetătorul bulgar conchide — cu învederată dreptate — că autoritatea imperială, „deși nominală”, se va menține aici în a doua jumătate a veacului, în pofida ocupării nord-estului Bulgariei de către pecenegi ⁴. Este limpede că în constatările lui Ivan Iordanov calchiază o concluzie de-a noastră impusă de studierea, cu precădere, a circulației monetare și consmnată cu peste zece ani în urmă într-un studiu rămas necunoscut ⁵.

Deosebit de importante sînt observațiile numismatice făcute de Ivan Iordanov.

¹ Ivan Iordanov, *Ranni formi na monetno proizvodstvo (X—XII v) bulgarskite zemi*, Numizmatika, 2, 1980, p. 4—15.

² Idem *op. cit.*, p. 4—15; Afirmația ar fi trebuit oarecum nuanțată. Se știe doar că în Dobrogea — și cu deosebire în zonele din apropierea Istrului și a Pontului — se semnalează, relativ numeroase monede din vremea lui Leon al VI-lea Înteleptul; vezi D. M. Metcalf, *Coinage in South-Eastern Europe. 820—1396*, Londra, 1979, p. 42 și bibliografia respectivă. Asupra circulației monedelor bizantine în nordul Dobrogei în secolele VII—X, vezi Ernest Oberländer-Tirnéveanu, SCN, 7, 1980, p. 163—165.

³ A. P. Každan, în zbor. Rad., Belgrad (Mélanges G. Ostrogorsky), 8, 1, 1963, p. 183, propune data de 1046, J. Shepard în Jahrbuch der österreichischen Byzantinistik, 24, 1975, p. 61—89, făcînd o strînsă analiză a știrilor literare revine la data de 1048.

⁴ Ivan Iordanov asociază mereu pecenegilor pe uzi și cite o dată pe cumani, ceea ce desigur este o greșeală.

⁵ Petre Diaconu, *Les Petchénègues au Bas-Danube*, București, 1970, p. 70—71.

D-sa a cercetat cîteva mii de exemplare descoperite în nord-estul Bulgariei și în „orașele dunărene” din Dobrogea cum sînt : Dorostolon (Dristra), Păcuilui lui Soare (Vicina), Garvăn (Dinogetia), Isaceea (Noviodunum), Tulcea etc.

Din totalul monedelor studiate Ivan Iordanov a putut detașa 127 de exemplare „fabricate” la fața locului. Ele sînt prezentate într-un tabel care însoțește articolul său. Din cele 127 de monede, 123 sînt realizate prin turnare, iar ultimele 4, prin batere.

Monedele aflate în tabel sub nr. 1—13 reprezintă copii ale anonimelor bizantine din clasele A2—B—C ⁶, adică ale aceloră emise între anii 976 și 1050. Unele dintre monedele de sub nr. 1—13 sînt din bronz și cu mai mult zinc ⁷. Autorul conchide că aceste monede — întîlnite atît în nord-estul Bulgariei, cît și în orașele dunărene din Dobrogea — au fost *emise*, dacă ne putem exprima așa, în perioada dată, adică între anii 976 și 1050, de persoane particulare. Cu alte vorbe, ele ar fi falsuri în adevăratul înțeles al cuvîntului ⁸.

Monedele din tabel de sub nr. 14—112, obținute ca și precedentele prin turnare, sînt copii ale exemplarelor din clasele E—G—I (date între anii 1060 și 1080). Spre deosebire de monedele nr. 1—13, acestea sînt de dimensiuni mai mici și mai ușoare în greutate ; în plus, toate, fără nici o excepție, sînt de aramă. Ivan Iordanov atrage atenția că asemenea copii nu se întîlnesc în nord-estul Bulgariei ; în schimb, ele abundă în orașele dunărene, unde constituie circa 50 % din totalul monedelor bizantine în circulație ⁹.

Autorul socoate că aceste copii nu au fost emise de persoane particulare — așa cum este cazul cu cele din prima categorie. Ele sînt opera autorității politice locale din Dobrogea care le-a „fabricat” în condițiile unor vremuri vitrege pentru bizantini.

Ajungînd aici vom reține că atît monedele din prima categorie (nr.1—13), cît și cele din a doua categorie (nr. 14—112) sînt numite de Ivan Iordanov „falsuri”.

A treia categorie de monede, marcate în tabel sub nr. 113—123, obținute de asemenea prin turnare, sînt o copie a anonimelor din categoria claselor A1 și A2, cu deosebirea însă că pe revers, în locul inscripției se află șiruri din liniuțe verticale care vor să imite rîndurile de litere de pe monedele oficiale. Uneori numărul rîndurilor este de șapte ¹⁰. Greutatea lor se apropie de greutatea exemplarelor din clasa H (Mihail al VII-lea) ; de aici și convingerea autorului că ele au fost „produse” către sfîrșitul secolului al XI-lea. Faptul că literele sînt redată prin linii îl determină pe Ivan Iordanov să creadă că ele sînt opera unor meșteri analfabeți, iar împrejurarea că cele mai multe dintre ele apar în orașele dunărene îl îndeamnă să admită că emiterea monedelor despre care este vorba trebuie

⁶ În privința aceasta în articolul lui Ivan Iordanov există o neconcordanță. Într-un loc (p. 8), coloana I și rezumatul francez p. 15) cercetătorul bulgar introduce în prima categorie monedele din clasele A2—B—C, iar în alt loc (p. 8, coloana II) introduce în prima categorie și monedele din clasa D.

⁷ Ivan Iordanov, *op. cit.*, p. 6.

⁸ *Ibidem*, p. 8.

⁹ *Ibidem*, p. 9.

¹⁰ *Ibidem*, p. 7, fig. 6.

pusă pe seama *formațiunilor politice semiindependente*, la care, chipurile, s-ar referi și Ana Comnena¹¹.

Acestei categorii Ivan Iordanov îi asociază și cele 4 exemplare (nr.124–127, în tabel) imitind a patra emisiune de monede schifate din vremea lui Alexe Comnenul (1081–1118). Spre deosebire, însă, de monedele cu nr. 113–123, acestea nu mai sînt turnate, ci bătute, fapt impus de forma lor concav-convexă, care nu putea fi obținută prin turnare.

Monedele din categoria a treia (nr. 113–127) sînt numite de autor *imitații*.

Așadar, din cele notate mai sus rezultă că în timpul stăpînirii bizantine, în perioada dintre domniile lui Ioan Tzimiskes și Alexie Comnenul, la Dunărea de Jos au circulat, alături de monedele „oficiale”, emise de bănăriile din Constantinopol, și alte exemplare, emise undeva în orașele dunărene.

Recunoscînd justetea observațiilor numismatice făcute de Ivan Iordanov, totodată ne vom exprima rezerva față de unele dintre concluziile d-sale și, în special, asupra aceleia privind data de *emitere* a monedelor aflate în tabel sub nr. 113–123.

Am văzut mai înainte că potrivit părerii lui I. Iordanov primele monede emise în Dobrogea bizantină sînt cele marcate în tabel sub nr.1–13.

După opinia noastră primele monede emise în Dobrogea bizantină sînt cele marcate în tabel sub nr. 113–123, adică exemplarele care au drept legendă șiruri de linii dispuse vertical. Ivan Iordanov, avînd în vedere greutatea acestora, le datează către sfîrșitul secolului al XI-lea. Însă oricît de serios ar fi argumentul el nu poate fi hotărîtor.

Dacă am admite datarea propusă de Ivan Iordanov nu am putea explica existența unor asemenea exemplare la Pliska și Șumen¹², centre în care, de regulă, circulația monedelor în a doua jumătate a secolului al XI-lea este extrem de slabă cum o recunoaște însuși numismatul bulgar¹³. Cronologia propusă de Ivan Iordanov se mai izbește de o piedică. S-a spus deja că monedele din această categorie imită pe cele din clasele A1 și A2 (Ioan Tzimiskes și Vasile al II-lea Macedoneanul)¹⁴. Dar anonimele din clasele A1 și A2 nu mai erau în circulație sau circulau rar în a doua jumătate a secolului al XI-lea, adică în epoca în care ar fi fost copiate prin turnare exemplarele cu legenda din liniuțe verticale. Or, în practica falsificării monedelor se copiau sau se imitau, de obicei, efigiile și legendele monedelor în circulație.

În consecință, noi sîntem înclinați să admitem că monedele discutate imediat mai sus au fost turnate în timpul domniei lui Ioan Tzimiskes sau Vasile al II-lea.

¹¹ *Ibidem*, p. 9.

¹² Din această categorie s-au descoperit în nord-estul Bulgariei — pînă în momentul de față — în condiții mai clare, trei exemplare: unul la Pliska și două la Șumen (Ivan Iordanov, *op. cit.*, p. 9).

¹³ *Ibidem*, p. 5.

¹⁴ *Ibidem*, p. 13 (tabel).

Mai important de știut este dacă aceste monede au fost turnate de administrația locală bizantină de la Dunărea de Jos sau de niscaiva persoane particulare ¹⁵. A doua ipoteză ni se pare mai apropiată de realitatea istorică, fie și numai pentru motivul că meșterii care le-au „fabricat” erau „analfabeți”. În cazul în care cea de-a doua ipoteză va fi certificată de viitoarele cercetări, atunci aceste monede nu vor putea fi considerate altfel decât niște falsuri aruncate pe „piață”.

Nu mai puțin dificilă este și problema monedelor înscrise de Ivan Iordanov sub nr. 1—13. Cercetătorul bulgar susține că au fost turnate între anii 976 și 1050; afirmația d-sale că ele au fost emise de persoane particulare nu are însă nici un temei ¹⁶.

Nu încapă îndoială că aceste monede au fost turnate într-o bănărie oficială, firește provincială, de vreme ce ea se afla într-unul dintre orașele dunărene.

De ce și cînd anume s-a apelat la practica baterii (în fapt, este vorba de turnare) de monede bizantine în Dobrogea?

Se știe că pînă spre sfîrșitul celei de-a treia decade a secolului al XI-lea stratiotii însărcinați cu apărarea frontierelor Imperiului bizantin se bucurau prin lege de anumite avantaje în privința pămînturilor pe care le lucrau. Această lege, însă, a fost abrogată în anul 1028 ¹⁷. Dispărînd privilegiile tocmai în epoca în care se vor intensifica incursiunile pecenegilor la sud de Dunăre, stratiotilor trebuia să li se dea, în schimb, altceva. Și ce anume li se putea oferi decît bani? Acesta-i motivul — socotim noi — că în orașele dunărene — la urcarea pe tron a lui Roman al III-lea Argyros (dată care coincide și cu anularea impozitului *allelengyon* și care îi avantaja pe țărani-ostași) se înmulțesc brusc monedele bizantine ¹⁸. Cele mai multe dintre acestea — descoperite în orașele dunărene — proveneau din soldele mărite ale ostașilor de pe limes-ul danubian ¹⁹.

În contextul intensificării atacurilor pecenegilor, cînd capitala nu mai putea trimite bani suficienți pentru plata ostașilor, administrația locală va fi recurs — desigur, cu permisiunea împăratului — la emiterea de monede chiar la fața locului. În consecință, au fost copiate monedele de pe „piață” începînd cu emisiunile din clasa A2 — care mai circulau încă în deceniile al III-lea și al IV-lea ale veacului al XI-lea ²⁰.

Din punct de vedere tehnic cel mai lesnicios procedeu pentru obținerea monedelor era *turnarea* și nu *tăierea* cu cleștele sau batere pe stanțe ²¹.

În a doua jumătate a secolului al XI-lea, cînd criza economică din Bizanț s-a agravat întinzîndu-se și în „orașele dunărene” era firesc ca practica copierii monedelor, prin turnare — cunoscută în Dobrogea încă din prima jumătate a veacului — să se întîțească. Trebuiau mărite soldele

¹⁵ Ivan Iordanov, *op. cit.*, p. 9 presupune că ele au fost emise în condițiile răscoalei „pecenegilor și bulgarilor” (sic) din orașele dunărene, la care s-ar referi și Ana Comnena. Inutil să adăugăm că Ana Comnena nu face nici o referință la existența bulgarilor, necum la răscoala lor, în „orașele dunărene”.

¹⁶ Ivan Iordanov, *op. cit.*, p. 8.

¹⁷ G. Ostrogorsky, *Histoire de l'Etat byzantin*, Paris, 1956, p. 346—347.

¹⁸ Petre Diaconu, *op. cit.*, p. 42—43, nota 112.

¹⁹ *Ibidem*.

²⁰ N-ar fi exclus totuși ca — din motive necunoscute încă — această practică să fi fost inaugurată de însuși Ioan Tzimiskes în timpul campaniei sale din 971.

²¹ Vezi în această privință Ivan Iordanov, *op. cit.*, p. 14 și bibliografia de-acolo.

stratigotilor ; în plus, trebuia să li se dea bani răsculaților. În treacăt vom aminti că pe la 1072—1074 locuitorii orașelor de la Dunăre se răsvrătiseră împotriva administrației imperiale ²². Necesitatea plătirii cu bani a răsculaților se întrevede în puținele știri literare de care dispunem ²³.

Oricum ar fi, sintem într-o vreme în care Dobrogea, stăpinită în continuare de bizantini ²⁴, nu mai avea nici o legătură pe uscat cu Constantinopol. Se înțelege că în atari împrejurări banii se aduceau din ce în ce mai greu, fapt care a obligat administrația bizantină din Dobrogea să emită, firește prin turnare, și mai multe monede decît în prima jumătate a veacului al XI-lea.

Același fenomen s-a întimplat (desigur, în proporție mai redusă) cîndva și în timpul domniei lui Alexie Comnenul, fapt demonstrat de monedele de sub numerele 124—127 din tabelul lui Ivan Iordanov.

Evident, monedele ²⁵ erau „fabricate” într-o singură bănărie sau — mai exact spus — într-un singur oraș dunărean. În stadiul actual al cercetărilor este greu de stabilit în ce oraș anume s-au turnat aceste monede. Ținînd seama însă de faptul că operația turnării de monede trebuia supravegheată în chipul cel mai eficient, este de presupus că bănăria sau bănăriile în care au fost turnate monedele din Dobrogea se aflau în capitala provinciei, adică la Dorostolon (Dristra).

Practica „producției” monedelor, documentată în Dobrogea în răs-timpul cuprins între începutul secolului al XI-lea și începutul secolului al XII-lea s-a repetat — credem noi — și către sfîrșitul veacului al XII-lea, de data aceasta, însă, într-un spațiu geografic mai larg, care cuprindea și zona munților Haemus. Avem în vedere așa numitele *imitații bulgărești*, care ar putea fi totuși emisiuni provinciale bizantine — așa cum s-a opinat deja — folosite la plata ostașilor ²⁶ de graniță din slujba împăraților constantinopolitani : Manuel Comnenul, Isaac al II-lea Anghelul și Alexie al III-lea.

Această problemă iese însă din cadrul studiului lui Ivan Iordanov.

La capătul notațiilor noastre vom reține constatarea de excepțională importanță că în Dobrogea secolului al XI-lea autoritățile bizantine au emis monede, aici, la fața locului ²⁷.

WERE COINS CAST IN THE BYZANTINE DOBROUDJA OF THE 10th—12th CENTURIES ?

SUMMARY

The ideas of Ivan Iordanov's essay, published in *Numismatika*, 2, Sofia, 1980, p. 4—15, were condensed in the first part of this article. The Bulgarian scholar who analysed the bronze coins from North-East Bulgaria

²² Mihail Attaliate, *Historia*, Bonn, 1853, p. 204.

²³ *Ibidem*, p. 205.

²⁴ Petre Diaconu, *op. cit.*, p. 107—109.

²⁵ Aceia ne referim, în special, la monedele de sub nr. 1—112 din tabelul lui Ivan Iordanov.

²⁶ D. M. Metcalf, *Numismatic Circular*, November, 1973, p. 418—421.

²⁷ În fond, Ivan Iordanov a ajuns cam la aceleași concluzii la care a ajuns și Ernest Oberländer-Tirnăveanu într-o lucrare aflată sub tipar în RRH.

and Dobroudja dated in the first period of John Tzimiskes and Alexios I concluded that most of them were cast by foundry in this zone of the Balkan Peninsula.

In the second part of this article attention is paid to the fact that the first Byzantine coins cast in Dobroudja were those included by Ivan Iordanov in the table under nos 1 — 13, as considered by the Bulgarian scholar.

It is also proved that coins under nos 1 — 13 were cast in Dobroudja by the Byzantine authorities and not by individuals as Ivan Iordanov believes.

Finally, the chapter regarding the causes which determined the casting by foundry of some coins in Dobroudja is completed with several pieces of evidence.

NOI CERCETĂRI PALEOLITICE ÎN ZONA BICAZ

DE

FLOREA MOGOȘANU ȘI MIHAI MATEI

Din nou pe valea Bistriței, în zona lacului de acumulare al hidrocentralei de la Bicaz, acolo unde în urmă cu mai bine de un sfert de secol au fost inițiate cele mai ample cercetări și săpături arheologice în așezări paleolitice în aer liber din România.

Reluarea cercetărilor în această regiune a fost prilejuită de descoperirea a două noi așezări paleolitice în punctele Baicu și Picioru Gol, ambele situate în raza satului Izvorul Alb, pendinte de orașul Bicaz (jud. Neamț). Primul punct (Baicu) reprezintă o terasă de confluență, situată la vărsarea pârului Alb în lacul de acumulare, foarte întinsă, care pătrundea adinc în fosta albie majoră a riului Bistrița (asemănătoare terasei Podiș din raza comunei Ceahlău). Al doilea punct, așa cum arată și numele, reprezintă un pînten de deal (pentru localnici, picior de plai), care coboară în trepte spre lacul Bicaz.

În ultimii ani, Muzeul din Bicaz, în urma unor periegeze a intrat în posesia unei bogate colecții de piese paleolitice, recoltate de la suprafața solului din punctele mai sus amintite. Drept urmare, Institutul de arheologie din București, în colaborare cu Muzeul din Bicaz, a organizat în aceste locuri cercetări de teren în toamna anilor 1979 și 1980. Din păcate, nivelul foarte ridicat al lacului de acumulare nu a permis efectuarea unor săpături, fie chiar sub formă de sondaje restrinse, în punctul Picioru Gol (acesta fiind complet acoperit de apă) și nici pe botul terasei Baicu (pe botul teraselor au fost găsite așezările paleolitice din zonă). De aceea, s-au făcut sondaje dispersate numai pe culmea terasei Baicu, cu prilejul cărora au fost prinse stratigrafic mai multe piese de piatră cioplită (la diferite niveluri și în diverse depozite geologice), în stare să ne sugereze o anumită succesiune culturală. Dar iată care este profilul stratigrafic: 1, o pătură subțire, în mare măsură erodată, de sol vegetal actual, de 0,05—0,10 m grosime; 2, depuneri fine cenușii gălbui cu pete roșcate (un loess puternic remaniat), groase de circa 0,15 m; 3, depuneri roșcate gălbui de aspect loessoid, groase de circa 0,20 m (epigravetian); 4, sol maroniu roșcat, foarte dur, gros de circa 0,35 m (la limita superioară, câteva piese aparținând gravetianului final); 5, depozit compact, de culoare brună cu nuanțe gălbui și cu infiltrații verticale cenușii albastrui, gros de circa 0,55 m (la limita superioară, câteva piese aparținând gravetianului superior); 6, depuneri roșcate, din ce în ce mai aprinse către bază, groase de circa 0,35 m; 7, pietrișuri și nisipuri (aluviunile de bază ale terasei).

Spre deosebire de profilele geologice de pe celelalte terase ale Bistriței, secționate înainte de acumularea lacului Bicaz, cel de pe terasa Baicu prezintă unele deosebiri de ordin pedogenetic și, în plus, a suferit și unele

transformări în ultimul sfert de veac. Acumularea depozitelor poartă amprenta unui proces de podzolire, de solificare sub pădure, la care s-a adăugat faptul că, o bună parte din an, acest loc stă acoperit de apele lacului, dînd naștere unui fenomen de iluviere (de spălare a straturilor de sus în jos), ceea ce a determinat o puternică remaniere a straturilor, care au devenit compacte, în mare măsură omogenizate, încărcate, în cantități variabile, cu oxizi și hidroxizi fierici.

Cu prilejul acestor sondeaje, au fost scoase la iveală 85 piese de piatră cioplită, repartizate stratigrafic după cum urmează : 76 piese în depunerile cenușii gălbui, între 0,10—0,20 m adîncime ; 4 piese la limita superioară a solului maroniu roșcat, între 0,40—0,45 m adîncime ; 4 piese la limita superioară a depozitului brun cu nuanțe gălbui, între 0,75—0,80 m adîncime ; o piesă izolată în depozitul de la bază (roșcat), la 1,67 m adîncime.

Cele 76 de piese din depunerile cenușii gălbui au fost confecționate, în mare lor majoritate, din roci locale, care se găsesc din abundență pe dealul din care se desprinde terasa Baicu, precum și în prundișul pîrîului Alb (43 din menilit, 14 din șist negru de Audia, 8 din gresie și 11 din silex, din care numai 6 din silex de Prut, restul dintr-un silex translucid de culoare alb lăptoasă sau fumurie). Multe piese au urme de prelucrare ; cele din gresie (gresie glauconică silicifiată) au talonul gros, larg, cu bulb proeminent, elemente care dau impresia falsă a unei tehnologii arhaice, cele din menilit și din șist negru de Audia, numeroase atipice, sînt prelucrate mai aproape de tehnica paleoliticului superior (cu talonul restrîns, uneori punctiform). Materialul tipic a fost obținut în general din menilit și mai ales din silex de bună calitate. Pe lîngă numeroase lame și așchii simple, utilajul propriu-zis este foarte sărac, fiind alcătuit, întîmplător, numai din trei burine : unul dublu (o combinație între un burin diedru drept și celălalt pe trunchiere), un burin diedru pe lamă denticulată și ultimul pe „encoche”.

Cele patru piese găsite la limita superioară a solului maroniu roșcat sînt lucrate numai din roci locale : două din menilit, una din șist negru de Audia și alta din gresie (două așchii atipice, un nucleu prismatic și un „coup de burin”).

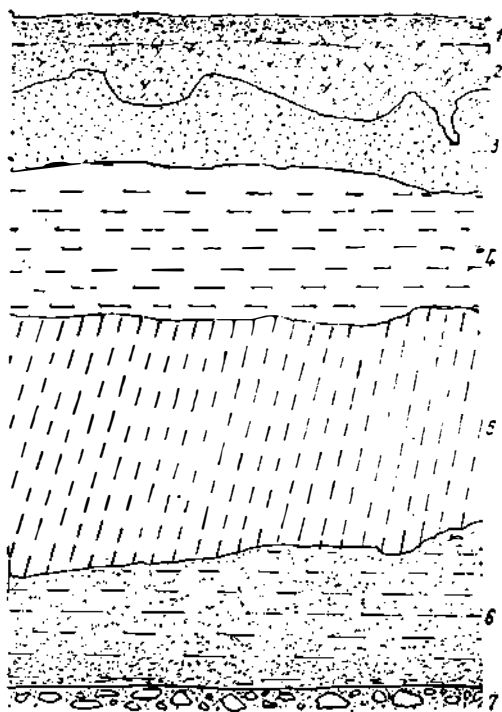
Mai interesante sînt cele patru piese descoperite în partea superioară a depozitului brun cu pete gălbui, deoarece două sînt confecționate din silex de Prut și două din menilit iar tipologic au fost identificate două gratoare pe așchii, singurele exemplare scoase la iveală cu prilejul acestor sondeaje.

În sfîrșit, piesa izolată, din șist negru de Audia, descoperită în depozitul de la baza profilului, nu prezintă prea mult interes, decît în măsura în care ar putea sugera, ținînd seama de stratigrafia unor așezări paleolitice de la Ceahlău (circa 20 km), existența pe terasa Baicu a unui strat de cultură aurigiană.

Așadar, materialul arheologic scos la iveală din săpăturile de pe terasa Baicu pare să indice — făcînd abstracție de piesa izolată de la baza profilului — trei niveluri de cultură aparținînd gravetianului. Asupra originii acestei culturi, în această zonă, n-au intervenit lucruri noi, rămî-nînd în continuare valabilă opinia potrivit căreia ea aparține gravetianului oriental, legîndu-se de centrele intens locuite de pe Prutul și Nistrul Mijlociu.

Așa cum am menționat la începutul acestui articol, în afara celor 85 de piese scoase la iveală cu prilejul sondajelor, Muzeul din Bicaz a recoltat în ultimii ani, de la suprafața solului, 924 piese paleolitice, din care 624 de pe terasa Baicu și 300 din punctul Picioru Gol. Socotim că nu este deloc

Fig. 1. Terasa Baicu. Secvență stratigrafică: 1 sol vegetal; 2 depuneri fine cenușii gălbui roșcate; 3 depuneri roșcate gălbui, 4 sol maroniu roșcat; 5 depozit compact brun cu nuanțe gălbui; 6 depuneri roșcate, mai aprinse la bază; 7 aluviunile terasei.



lipsit de interes de a face o repartizare a materialului arheologic după roca din care a fost confecționat. Pe terasa Baicu : 271 piese de menilit (43,43 %) 160 piese din șist negru de Audia (25,64 %), 150 piese din silex de Prut (24 %), 23 piese din gresie (3,68 %) și 20 piese din alte roci (3,68 %). În punctul Picioru Gol situația se prezintă în felul următor : 223 piese de silex Prut (74,33 %), 40 de piese din menilit (13,33 %), 22 piese din șist negru de Audia (7,33 %), 6 piese de gresie (2 %), și 9 piese din alte roci (3 %). În ceea ce privește utilajul propriu-zis, alcătuit numai din unelte finite, este compus din următoarele tipuri : terasa Baicu — 40 de gratoare (22 pe așchii, 5 pe capăt de lamă, 4 unguiforme, 5 nucleiforme și rabots, și cite un exemplar din alte diverse forme de gratoare); 16 burine (majoritatea diedre de diferite forme); 7 virfuri (gravette) și lame „à bord abattu”, 4 lame trunchiate, 3 lame denticulate și 3 lame „à coche” ; din punctul Picioru Gol au fost recoltate 42 piese tipice — 23 gratoare (7 pe așchii, 5 pe capăt de lamă, 5 duble, 3 nucleiforme și restul compus din cite un exemplar de alte forme de gratoare), 2 gratoare-burin, 11 burine, majoritatea diedre (numai 2 pe trunchiere) 1, virf (gravette) și 2 lame „à bord abattu”, o lamă trunchiată, 2 racloare. Cu toate că am păstrat o anumită ordine, utilajul nu a fost prezentat în spiritul listei-tip a lui D. de

Sonneville-Bordes și Jean Perrot intrucit — așa cum ne-o arată stratigrafia sondajelor — este vorba de mai multe niveluri de cultură, iar materialul a fost cules, așa cum s-a menționat, de la suprafață (amestecat). Ținând seama însă de experiența și de datele obținute acum peste 25 de ani, cu prilejul amplelor săpături efectuate în așezările gravetiene din zonă

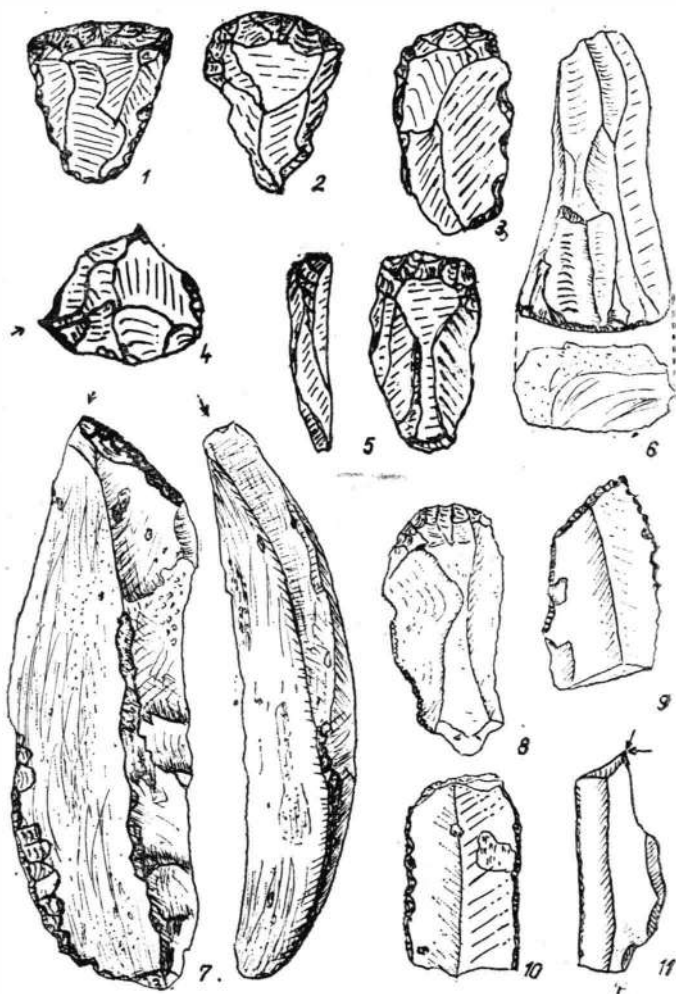


Fig. 2. Terasa Baicu. Unelte de piatră cioplită: 1—3, 5, 8 gratoare pe așchii și pe capăt de lamă scurtă; 4, 11 burine duble; 7 bușin pe trunchiere; 6 rabot; 9 lamă trunchiată oblic; 10 lamă retușată.

(stratigrafie, tipologie și aspectul litologic), putem sesiza din capul locului o deosebire între cele două puncte, biziundu-ne pe faptul că în punctul Picioru Gol predomină detașat silexul de Prut (74,33 %) în confecționarea uneltelor (deci, un indiciu că este vorba de un gravetian mai timpuriu), în timp ce pe terasa Baicu predomină utilizarea ca materie primă a rocilor

locale (dovăda unei intense locuiri aparținind gravetianului final și epi-gravetianului). În toate așezările gravetiene cercetate pe terasele Bistriței de la Ceahlău, raportul dintre aceste două grupe de roci, utilizate în proporții mai mari sau mai mici, s-a dovedit foarte sugestiv în stabilirea cronologiei gravetianului din această zonă. De menționat, în acest sens, faptul că, nu întimplător, cele două gratoare, descoperite la circa 0,80 m în sondajele de pe terasa Baicu și aparținind unui gravetian mai timpuriu, sînt din silex de Prut.

Ținînd seama de stratigrafia așezărilor de pe terasele Bistriței (la care sînt raportate aproape toate așezările gravetiene descoperite pe teritoriul României), noile descoperiri ar putea fi încadrate în chipul următor : materialele recoltate din punctul Picioru Gol pot fi atribuite, păstrînd toate rezervele, așa cum dealtfel am arătat mai înainte, unor etape mai timpurii ale gravetianului (inferior, mijlociu sau superior) ; cele de pe terasa Baicu așa cum ne sugerează poziția stratigrafică a pieselor descoperite în sondajele efectuate — pot fi încadrate (de jos în sus) în gravetianul superior, final și în epigravetian.

Așadar, în linii generale s-ar putea spune că gravetianul de la Picioru Gol și Baicu confirmă periodizarea acestei culturi stabilită în așezările de pe terasele Bistriței, îndeosebi cele de pe cursul superior, din raza com. Ceahlău. Totuși, noile descoperiri de pe terasa Baicu au darul de a aduce unele precizări în ceea ce privește gravetianul final. După cum s-a scris, această ultimă etapă a gravetianului se plasează stratigrafic începînd cu limita superioară a solului brun-roșcat și sfîrșind cu baza depunerilor cenușii-gălbui ale holocenului. Pe terasa Baicu, această ultimă etapă gravetiană este marcată de două niveluri distincte, despărțite de un steril de aproximativ 0,20 m, pe care le-am denumit gravetian final și epigravetian.

Această nouă situație stratigrafică a gravetianului final dorim să o folosim drept pretext pentru a aduce din nou în discuție stratigrafia gravetianului stabilită — așa cum s-a spus — cu peste 25 de ani în urmă.

Reamintim că pe baza descoperirilor de pe terasele cursului superior al Bistriței (regiune intramontană), au fost stabilite patru etape distincte (fapt care presupune și un conținut cultural cit de cit deosebit : gravetian inferior, mijlociu, superior și final. Această împărțire a gravetianului ni se pare astăzi puțin cam exagerată. La o analiză atentă (stratigrafică, tipologică și litologică) se disting numai două momente (perioade) importante în desfășurarea gravetianului din Moldova. Prima perioadă cuprinde cele trei niveluri (gravetian inferior, mijlociu și superior), situate în jumătatea superioară a Würmului II (după noua cronologie s-ar plasa în oscilația climatică Ohaba B-Stillfried B), iar a doua perioadă ar corespunde așa-numitului gravetian final, cu o desfășurare îndelungată și foarte întinsă în spațiu (o adevărată „explozie demografică”), care cuprinde — după vechea geocronologie — depunerile (mult remaniate) ale ultimului stadiu würmian și baza holocenului (după noua cronostatigrafie, gravetianul final cuprinde oscilația climatică Herculane II și începutul holocenului). Foarte important de menționat este faptul că între aceste două perioade (momente) se interpune peste tot în Moldova (ca și pe terasa Baicu) un hiatus, un steril arheologic, reprezentat de un sol argilos, brun-roșcat, (pe terasa Baicu, din pricina remanierii, marونیu-roșcat), atribuit multă

vreme ultimului interstadiu (W II—W III), iar acum — după noua cronostatigrafie — el este atribuit unui stadiu glacial.

Prima perioadă, care cuprinde cele trei niveluri (în așezarea de la Lespezi, cursul mijlociu al Bistriței, au fost identificate cinci niveluri) se




Fig. 3. Terasa Baicu. Unelte de piatră cioplită: 1 lamă aurignaciană „appointue”; 2 gratoar pe așchie; 3 burin dublu; 4—6 lame și virfuri „à bord abattu”; 7 lamă simplă cu retușe de uzură; 8, 9 nuclee; 10 lamă trunchiată oblic; 11 „coup de burin”; 12, 13 gratoare microlitice; 14 lamă retușată.

caracterizează, în primul rînd, prin utilizarea în proporții de peste 50 % a silexului de Prut, fapt care dovedește că purtătorii acestei culturi fie că au venit din această direcție a Prutului mijlociu (unde se găsesc zăcămintele de silex și unde au fost descoperite mai multe așezări gravetiene),

fie că au avut legături permanente cu această zonă. Etapele acestei prime perioade, cu un utilaj aproximativ uniform, sînt marcate prin amenajarea unor vetre de foc de formă aproximativ ovală. De asemenea, trebuie subliniat caracterul temporar al acestor etape de locuire gravetiană, probabil



Fig. 4. Picioru Gol. Unelte de piatră cioplită: 1 lamă macrolitică cu urme de întrebuințare; 2 virf „La Gravette”; 3, 4 burine diedre; 5 lamă cu trunchiere dreaptă; 7, 8 gratoare duble; 6 gratoar înalt pe capăt de lamă; 9 gratoar microlitic; 10 burin asemănător celui de tip „bec-de-perroquet”.

simple popasuri vînătorești, legate de un anumit sezon. După unele datări absolute de C_{14} , această primă perioadă gravetiană s-ar fi desfășurat între 20 000—15 000 de ani BP.

Cea de-a doua perioadă gravetiană, prinsă inițial numai în noțiunea de gravetian final, cuprinde, fără îndoială, mult mai multe etape de dezvoltare (una din ele, epigravetiană, a fost detașată stratigrafic și pe terasa Baicu), dar care nu pot fi despărțite (individualizate), fiindcă ele se desfășoară într-un depozit pulverulent, de numai 0,30—0,40 m grosime, de aspect loessoid, supus permanent și peste tot degradării și eroziunii (este protejat de o pătură subțire de sol actual). Știm, stratigrafic, când începe să se deruleze această perioadă (limita de contact a solului brun-roșcat cu depunerile galben prăfoase, baza stadiului Würm III sau — după noua geocronologie — începutul oscilației Herculane II), dar nu știm când sfârșește. Cercetările din ultimii ani dovedesc că în această perioadă gravetianul se răspindește treptat, treptat în toată Moldova (ca și în alte zone ale țării) și persistă, trecând printr-un proces de microlitizare (există izolat în nordul Moldovei și un facies macrolitic), sub forma unui epigravetian sau tardigravetian (sau — după unii specialiști — epi-tardigravetian) pînă în holocen (unele descoperiri din sudul Moldovei pot fi puse în relație cronologică chiar cu primele valuri de pătrundere ale tardenoazianului nord-pontic).

Așa cum o dovedesc și cercetările de pe terasa Baicu, în această ultimă parte a gravetianului din Moldova încep să se folosească în proporții mult mai mari rocile locale (șistul negru de Audia, gresiile și mai ales menilitul), în dauna silexului de Prut (avem în vedere numai așezările gravetiene din Moldova). Aceste schimbări par să indice o oarecare slăbire a influențelor orientale, gravetianul din Moldova căpătînd o dezvoltare de sine stătătoare. Chiar și utilaajul de piatră cioplită, mult mai bogat și diversificat în această ultimă perioadă, pare să indice acest fapt. În unele așezări, pe lângă tipurile de unelte cunoscute în perioada mai veche, se adaugă altele noi cu caracteristici magdalenoide (numeroase străpungătoare, lame denticulate, lame trunchiate, burine specifice și o diversitate de virfuri). Deci, așa cum primul dintre noi presupunea cu circa 20 de ani în urmă (pe marginea săpăturilor de pe terasa Bofu Mic—Ceahlău), în perioada de sfîrșit a gravetianului moldovean se fac simțite, ici colo, unele influențe nordice sau nord-vestice de aspect magdalenoid. Din păcate, în straturile aparținînd așa-numitului gravetian final, n-au fost descoperite resturi faunistice (nici urme de vetre de foc), deci lipsește industria de os care ar putea fi mult mai sugestivă în atestarea influențelor magdalenoide.

În încheiere, avem convingerea că — prinzînd un sezon bun — cercetările viitoare din punctele Baicu și Picioru Gol (Izvoru Alb) vor aduce date noi privind periodizarea și conținutul cultural ale gravetianului din Moldova.

NOUVELLES RECHERCHES PALÉOLITHIQUES DANS LA ZONE DE BICAZ

RÉSUMÉ

De nouvelles recherches ont été engagées dans la zone du lac d'accumulation de Bicaz, à l'endroit qui a connu, 25 années plus tôt, les plus amples fouilles archéologiques pratiquées dans un établissement paléolithique de plein air.

Le nouveau chantier est dû à la découverte, en surface, d'un grand nombre de pièces en pierre taillée, aux lieux dits Baicu et Picioru Gol (village d'Izvoru Alb, ville de Bicaz), sur la rive du lac d'accumulation de l'hydrocentrale.

Aux cours des années 1979 et 1980, des sondages restreints ont été effectués sur la terrasse Baicu (l'établissement de Picioru Gol était submergé), à la suite desquels 85 pièces de pierre, situées à diverses profondeurs et dans des dépôts différents, ont été mises au jour. La position stratigraphique de ces pièces suggère l'existence sur cette terrasse de trois niveaux appartenant au Gravettien oriental. À mentionner le fait que dans le cadre de ce que l'on nomme Gravettien final (selon la stratigraphie établie pour cette zone un quart de siècle plus tôt), ont été délimitées deux étapes distinctes.

L'étude typologique et lithologique des matériaux récoltés au lieu-dit Picioru Gol semble indiquer une étape plus ancienne du Gravettien.

EXPLICATION DES FIGURES

Fig. 1. Terrasse Baicu. Séquence stratigraphique: 1, sol végétal; 2, dépôts fins couleur cendre-jaunâtre-rougeâtre; 3, dépôts rougeâtres-jaunâtres; 4, sol marron rougeâtre; 5, dépôt compact brun, avec nuances jaunâtres; 6, dépôts rougeâtres, plus vifs à la base; 7, alluvions de la terrasse.

Fig. 2. Terrasse Baicu. Instruments en pierre taillée: 1-3, 5, 8, grattoirs sur éclats, et sur bout, de lame courte; 4, 11, burins doubles; 7, burin sur troncature; 6, rabot, 9, lame tronquée obliquement; 10, lame retouchée.

Fig. 3. Terrasse Baicu. Instruments en pierre taillée: 1, lame aurignacienne « appointue »; 2, grattoir sur éclat; 3, burin double; 4-6, lames et pointes à bord abattu; 7, lame simple avec retouches d'usure; 8, 9, nuclei; 10, lame tronquée obliquement; 11, « coup de burin »; 12, 13, grattoirs microlithiques; 14, lame retouchée.

Fig. 4. Picioru Gol. Instruments en pierre taillée: 1, lame macrolithique avec traces d'utilisation; 2, pointe « La Gravette »; 3, 4, burins dièdres; 5, lame à troncature droite; 7, 8, grattoirs doubles; 6, grattoir haut sur bout de lame; 9, grattoir microlithique; 10, burin semblable à celui du type « bec de perroquet ».

COMUNICĂRI EPIGRAFICE, IX*

DE

D. TUDOR

SUCIDAVA (Celel-Corabia, Jud. Olt)

Pe fostul teritoriu al provinciei *Dacia inferior* (Oltenia), ruinele cetății romano-bizantine și ale orașului antic de la Sucidava ne oferă și astăzi cele mai numeroase și variate descoperiri epigrafice. Frecvent, inscripțiile se întind pe vase, cărămizi, țigle etc., sub formă de *graffiti*, ștampile, inscripții pictate ș.a. Numărul lor este atât de mare, încât, până în prezent, am reușit a le publica numai pe cele descoperite până în 1956 (apărute în diferite rapoarte de săpături, în monografiile și în seriile de *Comunicări epigrafice* ale acestei reviste). Cele prezentate acum se află depozitate la Muzeul orașenesc din Corabia (cu excepția nr. 32 și 33)¹.

A. ȘTAMPILE ȘI GRAFFITI

1. (fig. 1/1). Fragment de țiglă descoperit în dărămăturile bazilicii bizantine (1979), unde folosise ca material de construcție. Partea din dreapta a ștampilei este puțin ruptă. Litere înalte de 0,02 m. Se citește : *c(ohors) IIII s(ub) cur(a) Sa[bini ?]*.

Prezența acestei cohorte era cunoscută la Sucidava, dar în asociație cu legiunea V Macedonica, căreia îi aparținea². Este prima dată când ne apare pe exemplarul de față marcată independent. Numele șefului cărămidar, *sub cura* căruia s-a turnat materialul, poate fi întregit și altfel³.

* Pentru seriile anterioare vezi SCIV, 13, 1962, 1, p. 115—124; 16, 1965, 1, p. 177—188; 16, 1965, 2, p. 357—372; 17, 1966, 3, p. 393—603; 19, 1968, 2, p. 331—338; 21, 1970, 2, p. 313—326; SCIVA, 26, 1975, 1, p. 125—136; 30, 1979, 2, 305—310.

¹ Vezi *supplementum epigraphicum* la D. Tudor, *Oltenia romană*, ed. I (București 1942); ed. a II-a (1958) și ed. a III-a (1968). Ele au fost reproduse de asemenea în IDR, II, p. 101—138 (sec. II—III) și la Emilian Popescu, *Inscripțiile grecești și latine din secolele IV—XIII, descoperite în România*, București, 1976, p. 293—349 (sec. IV—VI). În ceea ce privește titlul pictat ne mai rămân în dosar, pentru seria a X-a a acestor *Comunicări epigrafice*, încă 53 exemplare.

² D. Tudor, *Materiale*, 1, 1953, p. 706 urm. nr. 1.; idem, SCIV, 11, 1960, 2, p. 337, nr. 6; idem OR³, p. 511, nr. 222; idem, *Dacoromania*, 1, 1973, p. 157; idem, *Sucidava*, Craiova, 1974, p. 74 și Em. Popescu, *op. cit.*, nr. 283.

³ Un cărămidar, *G(aius) Sab[inus ?]*, cunoscut în așezarea civilă a Sucidavei, aparține însă unei epoci mult anterioare; cf. D. Tudor, SCIV, 21, 1970, p. 323, nr. 56 — IDR, II, 248. În legătură cu această șampilă sucidavensă s-au făcut unele propuneri pentru modificarea lecturii (vezi IDR, loc. cit). Înainte de litera G, nu mai poate fi o altă literă, deoarece este precedată de cadrul marginal și în relief al cartușului. Deci nu putem întregi: [FI] G. Asemănările cu ștampilele de la Kladorup (Moes. Inf.), Novae, Aquincum și Noricum sînt întâmplătoare. O *figlina* particulară nu putea avea sucursale pe o așă de mare arie geografică cum opinează C. C. Petolescu, RESEE, 18, 1980, p. 115 urm.

După cum am arătat cu alte ocazii (vezi nota 2), prezența acestei cohorte în garnizoana Sucidavei se atestă în perioada de la Aurelian la Constantin cel Mare, cînd împreună cu *cohors III* din aceeași legiune ce staționa la Oescus, vis-à-vis de Sucidava, asigurau paza teritoriului suci-



Fig. 1. Ștampile pe cărămizi (1,4); fragment de opaiț (2); inscripții pictate pe amfore bizantine (3, 5-8).

davens. În urma reformelor militare ale primului împărat creștin, numele cohortelor de legiuni nu mai apar pe cărămizile ștampilate de pe frontiera Daciei Ripensis.

2. (fig. 1/4). Fragment de țiglă cules din dărîmăturile zidăriei bazei bizantine (1979). El păstrează trei litere înalte de 0,05 m, de la sfîrșitul unei ștampile ce fusese imprimată invers : . . . ROM.

Silueta literelor nu ne oferă o datare precisă. Ele ne pot sugera un antroponim abreviat ca *Rom(ulus)* sau un element din titulatura unei *ala* sau *cohors*, adică *Rom(anorum)*.

O șampilă fragmentară similară, din care se păstrează (inversate) numai literele *RO* . . . , s-a aflat la Sucidava, în șanțul sudic de apărare al așezării civile ⁴. Dintre formațiile auxiliare atestate în armata Daciei inferioare, în a căror titulatură se întâlnește etniconul *Romanorum*, amintim pe *cohors III civium Romanorum milliaria* de la Drobeta ⁵ și pe *cohors IV Cypria Romanorum*, de la Bumbesti-Gorj ⁶. Aceasta nu exclude nici prezența unui alt detașament militar de *cives Romani*, în treacăt, în acest important punct strategic danubian. Posibilitatea identificării în acest loc a unui antroponim, ca *Rom(uli)* ne este oferită de o altă șampilă aflată la Sucidava, imprimată de asemenea invers și pe care se citește: *leg(io) V M(acedonica) s(sub) c(ura) Ro[m(uli)]?* ⁷.

Viitoarele descoperiri vor putea alege între aceste două ipoteze.

3. (fig. 1/2). Fragment din fundul unui opaiț roman, descoperit (1956) pe o vatră dintr-o locuință dacică (Latène), în secțiunea III, car. 6 (la o adâncime de 1,80 m) ⁸. Pe el, din firma olarului se mai păstrează litera . . . *S* Avem de-a face cu un obiect de import de peste Dunăre, anterior cuceririi romane. El constituie un document important în privința legăturilor economice dintre cele două maluri ale fluviului, în cursul secolului I e.n. Tot pe o vatră dacică preromană, în vecinătatea gurii „fântinei secrete” s-a descoperit un alt opaiț roman cu numele producătorului *FORTIS*.

4. (fig. 6/6). Fragment dintr-un vas roman atipic pe care se mai păstrează grafitată litera . . . *R* . . . Aflat în așezarea civilă.

B. INSCRIPTII PICTATE (DIPINTI) PE AMFORE BIZANTINE DIN SECOLUL AL VI-LEA

5. (fig. 1/3). Fragment de amforă aflat în secțiunea XV, caroul 11, pe cetate (1958). Deasupra semnului ce indica *mensura sextarialis* apare un *delta* izolat. Deci ar fi: (ἑξταρι)Δ, adică 4 sextari (2,184 l.). Vasul respectiv era de capacitate redusă (dacă nu cumva, după *delta* mai urmau și alte litere cu funcția de cifre).

6. (fig. 1/5). Fragment de amforă aflat în secțiunea X, în 1956. Din inscripție se păstrează la baza unei monograme (¶) literele: ρθ . . . , o abreviație greu de înțeles.

7. (fig. 1/6). Așchie detașată din peretele unei amfore, pe care se menține inscripția: . . . *G*; *PKZ*.

Ultimul rînd putea indica cifra de 127 sextari, adică 70,342 l. Am putea avea și o *tria nomina* cu numele olarului sau al negustorului.

⁴ D. Tudor, în *Hommages à Albert Grenier*, Bruxelles, 1962, p. 1524; OR³, 234 și IDR, II. 241.

⁵ CIL., XVI. 57; IDR, I. 2, și OR⁴, p. 337.

⁶ CIL., XVI. 51; IDR, I. 2 și OR⁴, loc. cit.

⁷ Bibliografia și discuțiile privitoare la proveniența și interpretarea acestei șampilă sînt expuse de Em. Popescu, *op. cit.*, p. 299 urm.

⁸ Pentru numerotarea și locul diferitelor secțiuni de săpături din cetate și orașul civil, vezi OR⁴, fig. 50.

8. (fig. 1/8). Fragment din gîtul unei amfore descoperit pe cetate, în lutul vegetal (1958). În jurul unei monograme, parțial ștearsă, mai putem distinge inscripția fragmentară :

$$\frac{\Theta \mid \Phi \dots}{\epsilon \pi \iota \mid}$$

Ar fi deci : „în vremea lui φ ... , ultima literă reprezentînd un antroponim de magistrat grec.

9. (fig. 1/7). Fragment de amforă cules din secțiunea II, car. 8—10 (1956). În jurul unei cruci rămin inteligibile literele :

$$\frac{\Theta(\epsilon\delta\varsigma) \mid}{\mid \omicron\iota\varphi\omicron\upsilon(?)}$$

Deci, o invocare către „Dumnezeu”.

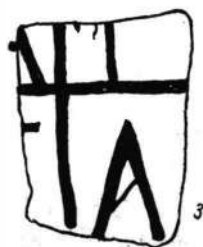

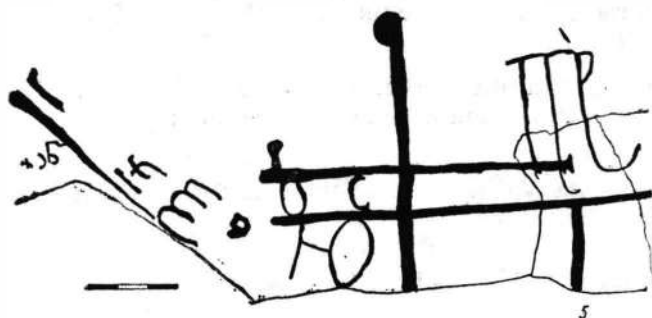


Fig. 2. Inscriptii pictate pe amfore bizantine.



10. (fig. 2/1). Fragment de amforă cules din pământul vegetal de pe cetate (1958). Se distinge o monogramă stelară prin care se poate citi numele abreviat al lui Χριστός. În dreapta apare partea superioară a unui Γ, iar sub stea literele CO. Ar fi deci de înțeles :

X(ριστός)/M(αρία) Γεννά] CO...

11. (fig. 2/2). Fragment de amforă descoperit în stratul de pământ vegetal de pe cetate (1958). Din textul epigrafic se mai văd trei litere, cu ultimele două în ligatură : ...ΦΗΤ... Probabil, dintr-un nume de persoană.

12. (fig. 2/3). Fragment de amforă descoperit în secțiunea II, car. 8—10 (1956). Posedă resturi dintr-o mare monogramă cruciformă din compunerea căreia se păstrează un Α, sub bara din dreapta a crucii.

13. (fig. 2/4). Fragment de amforă cules din secțiunea II, car. 4 (1956). Se poate reconstitui partea superioară a unei monograme cruciforme, flancată în partea de sus de literele Α și Ο.

14. (fig. 2/5). Mai multe fragmente dintr-o amforă, găsite într-o groapă din secțiunea XV, car. 11 (1958). Se distinge o combinație de două monograme. Cea din stînga, mult ștearsă, folosea pentru indicarea unei *mensura sextarialis*, pe lângă care apar literele :

+ο β(οήθη) ?

... ιν

... μ

La dreapta se vede o mare monogramă cruciformă, cu dublă bară orizontală și literele ΟC între ele. Sus, în dreapta, este obișnuita prescurtare pentru Πρ(εσβύτερος) , iar jos în stînga ΗΟ în ligatură. Ar fi :

πρ(εσβύτερ-

ος)

ΗΟ

Deci, ca în atîtea și atîtea cazuri, de la Sucidava⁹, autorul inscripției a fost un preot local, cunosător al scrisului și al calculării capacității vaselor.

15. (fig. 3/1). Fragment de amforă cules dintr-o groapă (secțiunea XV, car. 11). Inscripția este mult ștearsă. Transcriem :

(Χριστόν) Μ(αρία) Γ(εννά)

(ξέσται) Α'Α'Ε... ω

μλ

„Maria naște pe Cristos. Sextari 31,5 (7, 199 l.). Ultimele două litere μλ scrise cu minuscule, pot indica un nume de persoană.

16. (fig. 3/2). Trei fragmente de amforă aflate în același loc cu numărul precedent. Din inscripție mai putem distinge :

ΑΜ Θ Πρ(εσβύτερ)ος Μβ γιβ (?)

Deci, un alt preot-caligraf.

17. (fig. 3/4). Fragment de amforă din secțiunea XIII, car. 1 (1957). A mai rămas un ... Ε ...

18. (fig. 3/3). Fragment de amforă cules din dărimăturile bazilicii bizantine (1959). Se văd resturi dintr-o mare cruce sprijinită la bază pe un Α.

19. (fig. 3/5). Fragment de amforă aflat în grădina școlii elementare din Celei (1957), pe care se vede o ligatură ΔΛ.

⁹ Em. Popescu, *op. cit.*, 316, 330, 342, 392 etc.

20. (fig. 3/6). Fragment din gîtul unei amfore cules din vechile săpături de pe cetate (Bolliac ?, Tocilescu ?). Păstrează obișnuita formulă :
 X(ριστόν) M(αρία) Γ(εννᾶ)




Fig. 3. Inscriptii pictate pe amfore bizantine.



21 . (fig. 3/7). Fragment de amforă care mai păstrează un α.

22. (fig. 4/1). Mai multe fragmente de amforă descoperite în groapă nr.1 din secțiunea I (1963). Pe fragmentele rămase se vede o inscripție cu majuscule și minuscule grupate în jurul unei cruci. Propunem :

X(ριστόν)	M(αρία) Γ(εννᾶ)
Π(αντοκράτορ)	Θ(εός) βοήθει υ (?)

„Maria a născut pe Cristos. Atotputernicul Dumnezeu, ajută-ne”.

Sub toarta vasului se vede foarte neclară o inscripție cu litere cursive-minuscule și în ligaturi din care înțelegem un ξ și un π.

23. (fig. 4/2). Gît de amforă aflat în pămîntul răscolit prin săpăturile lui Bolliac la colțul de SE al cetății. Inscripția s-a trasat cu vopsea maron și apare destul de bine conservată. Încercăm lectura :

X(ριστόν) Μ(αρία) Γ(εννά)/ήύ Κυρίος ού—(ξέσται) Λ 'Ο'
Υανκυλολοῦ—(ξέσται) λ 'ό'

„Maria a născut pe Cristos
Bunul Mintuitor al lui — (sextari) 39
Yankylolos — (sextari) 39

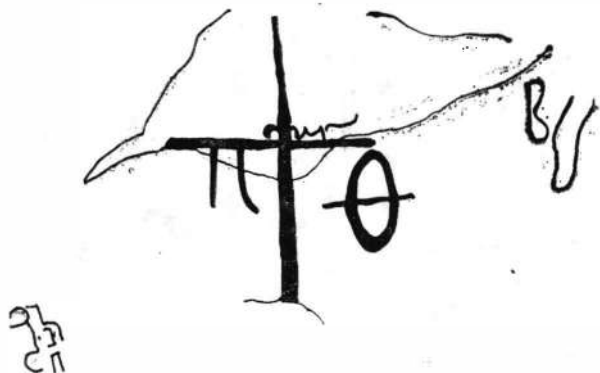

$$\frac{K|O}{\Pi|C}$$


Fig. 4. Inscriptii pictate pe amfore bizantine.



Deci, vasul avea capacitatea de 21,294 l (39 sextari). Numele lui Yankylolos (sau Hyankylolos?) nu este grecesc și nici cunoscut în altă parte. Prima literă din monograma de jos poate sugera întregirea K(ύριος). Celelalte trei se pretează și ele la diferite completări. Vasul poate fi de producție locală.

24. (fig. 5/1). Fragment de amforă găsit în secțiunea XV, car. 8 (1958), pe care apare o mare monogramă cruciformă. Prima literă fragmentară era un T sau un Γ, sub care apar cursivele... Ηαζ. În dreapta crucii urmează majusculele ΩΠ... și deasupra lor, patru cursive nesigure: TCYI. Reconstituită, monograma s-ar prezenta astfel :



Fig. 5. Inscriptiile pictate pe amfore bizantine.



Fig. 6. Inscriptiile pictate pe amfore bizantine (1–5,7); grafit (6).

TCYI

T; ηαζ; [A]†ΩΠ

În afară de caracterul ei creștin nu se poate înțelege altceva.

25. (fig. 5/2). Fragment de amforă cules din secțiunea III, car. 2 (1956). Textul se deschidea cu un ornament vegetal în interiorul căruia apare un C. Urma o cruce sau semnul pentru *mensura sextarialis* (mult șters), apoi în continuare literele ωμω... . În interiorul buclei primului ω sînt înscrise literele CCP, flancate de puncte. Am avea de înțeles :

(ornament floral); C; [A]†Ω; CCP; ωμω. ...

Literele din interiorul primului ω ar putea fi un *tria nomina* ale producătorului olar.

26. (fig. 6/1). Fragment de amforă cules din secțiunea XV, car. 8 (1958). Se mai păstrează : o cruce, sub a cărei bară orizontală sînt suprajate C și M; urmează o a doua cruce tăiată de două ori, apoi un X. Reconstituim : ... C; M(ήτηρ)†X(ριστού)

27. (fig. 6/2). Pe un ciob de amforă cules din secțiunea III, car. 11 (1956) se mai păstrează un ... C ...

28. (fig. 6/3). Fragment dintr-o amforetă din lut gălbui, aflat în secțiunea X (1956). Litera păstrată ne duce la reconstituirea obișnuite monograme pe atari vase : A + Ω

29. (fig. 6/4). Fragment de amforă găsit în pămîntul răscolit de lângă bazilica bizantină. Conține resturi din mai multe monograme și litere în ligaturi, dintre care se mai pot distinge :

O + A, E, Φ etc.

30. (fig. 6/5). Fragment de amforă din secțiunea III, car. 2 (1956), pe care mai rămîn :

† F IC.

31. (fig. 6/7). Fragment de amforă aflat în secțiunea V, car. 1, pe care putem întregi : X(ριστόν) M(αρία) Γ(εννά).

32. (fig. 7/1 și 8—9). Partea superioară a unei mari amfore de import, pe care am descoperit-o într-o groapă menajeră, la colțul de SE al cetății (1947). Fragmentul are înălțimea de 0,48 m, iar inscripțiile au 0,003—0,175 m înălțime. S-a depus la Muzeul național de antichități din București încă din anul descoperirii.

Pe o latură a poalei gîtului se identifică literele APH, înalte de 0,175 m (fig. 8). Constituiau cele trei nume ale producătorului.

Pe latura opusă (fig. 9) se păstrează (mult ștersă la mijloc) o lungă inscripție pictată pe șapte rînduri, avînd în stînga o cruce înaltă, fixată pe un glob. În dreapta textului se mai vîd un desen în formă de grătar cu carouri patrulatere și un altul spiralat (care ar putea fi și o scriere, în ligaturi). Încercăm transcrierea :

Θεοῦ χάρις
τερ... ..αυς
ο ἰε Κύριε ὁ




Fig. 7. Amforă bizantină (1); relief de marmură (2).



Fig. 8. Inscripție pictată pe o amforă bizantină.

Θ(εός) β[οήθη] τὸν Π(ρεσβύτερον ?)
 η ι λ ... τουι
 (ξέσται) π'ε'
 (ξέσταϊ) π'ε'

„Grația lui Dumnezeu ... stăpine, Dumnezeule binecuvintează (?) pe preotul (?) ... (sextari) 85 (= 57,290 l); (sextari) 85 (57,290 l)”.

Vasul fusese o tipică amforă vălurită pe pîntece, specifică secolelor V—VI pentru exportul de vin sau untdelemn în mari cantități din ținuturile egeene. Garnizoana cetății Sucidava o primise pe calea apei.




Fig. 9. Inscriptie pictată pe o amforă bizantină.

33. (fig. 10). Mai multe fragmente de amforă, de aceeași origine, formă și loc de depozitare, ca cea precedentă. S-a publicat parțial și cu unele erori de către Emilian Popescu ¹⁰. Se păstrau la Muzeul național de antichități București (inv. III, 4 929), depuse de noi, în 1947.

Pe o latură a amforei, în stînga textului rămas, se vede un *M* de mari dimensiuni, care ne poate duce la întregirea [Θεοῦ] *M*(ήτηρ). Imediat deasupra lui *M* se distinge o arcadă care se termină cu două litere cursive în ligatură *Μρ*. Este probabil o semnătură. Mai sus, apare în mărime redusă semnul pentru indicarea sextarilor urmat de cifra *Π'*, adică 80 ξέσται, deci 43,680 l. În dreapta indicării capacității se disting dintr-o inscripție literele ω, Η, α, σ, μ...

¹⁰ *Ibidem*, p. 347—348, nr. 398, C., cu un desen incomplet și eronat. Deși materialul era inedit, nu am fost consultat. Nr. 398, A și 398, B, publicate de același autor, de asemenea cu erori, sînt tot din Sucidava, descoperite de noi în același loc cu cel de față.

Sub una dintre torți se păstrează, foarte modest, un text dispus pe patru rînduri cu litere cursive. Numai în primul rînd apar sigure majusculile *G N*.



Fig. 10. Inscriptie pictată pe o amforă bizantină.

Pe două fragmente detașate de pe latura opusă a vasului sînt scrise trei rînduri. Primele două ne-ar putea duce la lectura Πι—ῶσα ce se poate pune în legătură cu πίων-πίονος, ; „gras de untdelemn” sau cu verbul Πῖω „a bea”. Pe rîndul al treilea, cu litere mai mari, există o monogramă cruciformă flancată de literele M și K după care vedem o săgeată dispusă orizontal, cu vîrfurile spre centru.

Ar fi deci o amforă tot de producție egeeană.

C. DESCOPERIRI REALIZATE ÎN 1980

În cursul săpăturilor arheologice din campania anului 1980 s-au mai cules cîteva piese, care merită a fi semnalate aici.

34. (fig. 7/2 și 11/1). Fragment din marmură rupt din partea inferioară a unui relief, înalt de 0,095 m, lat de 0,130 m și cu litere înalte de 0,005—0,010 m. Descoperit în dărîmăturile de pe lîngă zidul vestic al cetății. Din sculptura acestui modest monument votiv se păstrează poalele cu mantie lungă a unei zeițe. În dreapta ei exista un patruped, avînd labele așezate pe o roată cu patru spițe. Acest ultim element sculptural ne indică pe zeița *Nemesis*, al cărei nume era probabil gravat pe bordura superioară a reliefului, acum pierdută.

Dedicția s-a dăltuit cu foarte multă stîngăcie. Litera *S* apare ca o simplă bară aplecată spre dreapta, iar *P* asemănător unui minuscul triunghi. Cu toate acestea, se poate descifra :

*Aur(elius) Cavianus ex
votu posuit.*

Dedicantul poartă un cognomen puțin uzitat („Păzitorul”) și străin de teritoriul Daciei. La Sucidava cultul Nemesidei este binecunoscut



Fig. 11. Inscripție pe un relief de marmură (1); ștampilă pe o amforă bizantină (2); grafit (4) și inscripții pictate pe amfore bizantine (3, 5–11).

epigrafic. În această localitate exista chiar un templu închinat *Deae Nemesi*, după cum ne spune o frumoasă inscripție, pusă de către *curiales territorii Sucidavensis* cu prilejul restaurării sanctuarului¹¹. S-a mai descoperit recent și un altar fragmentar în care se vorbește tot de templul

¹¹ OR⁴, p. 206 și 390; Em. Popescu, *op. cit.*, p. 294 și IDR, II, p. 106, nr. 190 cu toată bibliografia.

Nemesidei¹². Aspectul din epoca romană tirzie a inscripției de pe textul prezentat mai sus aduce o nouă dovadă în legătură cu datarea din veacul al IV-lea a dedicației făcută de *curiales territorii*, așa cum am propus mai demult

35. (fig. 11/2). Fragment dintr-un git de amforă bizantină de import aflat lângă „fintina secretă”, pe care s-a aplicat în relief și cruciform ștampila *CABEI*, o abreviație pentru $\Sigma\alpha\beta\epsilon\iota(\nu\omicron\upsilon)$. Producătorul $\Sigma\alpha\beta\epsilon\iota\nu\omicron\varsigma$ este deja cunoscut la Sucidava¹³.

36. (fig. 11/4). Fragment de amforă bizantină descoperit în zona „fintinii secrete” (1969). Din grafitul ce purta mai rămin primele trei litere $\Theta\epsilon\omicron$..., care pot fi întregite în multe feluri $\Theta\epsilon\sigma\phi\iota\lambda\omicron\varsigma$ $\Theta\epsilon\acute{o}\theta\omega\rho\omicron\varsigma$, $\Theta\acute{\epsilon}\omicron\delta\omicron\sigma\iota\omicron\varsigma$ ș.a. Grafitul este local.

37. (fig. 11/9). Fragment de amforă bizantină aflat lângă „fintina secretă” (1969). Mai păstrează literele $A\Theta$... scrise cu vopsea maron. Poate începutul unui nume de persoană.

38. (fig. 11/8). *Idem* cu literele *NBO*.

39—43. (fig. 11/3, 5, 6, 7, 10 și 11). Șase fragmente de amfore aflate pe lângă bazilica bizantină. Poartă literele : $\Pi\delta$; Φ ; e ; M ; Nși Θ .

COMMUNICATIONS ÉPIGRAPHIQUES IX

RÉSUMÉ

L'auteur présente 43 inscriptions découvertes à Sucidava (Celei—Corabia, dép. de l'Olt), pendant les années 1947—1980. Le catalogue contient des estampilles (n^{os}. 1—3), graffiti (n^{os} 4, 36), un relief dédié à Nemesis (n^o 34) et *tituli picti* (n^{os} 5—33 et 36—43). Les plus nombreuses sont les inscriptions peintes sur des amphores byzantines (VI-e siècle), en grand nombre chrétiennes.

EXPLICATIONS DES FIGURE

Fig. 1. Estampilles sur tuiles (n^{os} 1, 4); fragment d'une lampe romaine (n^o 2); inscriptions peintes sur des amphores byzantines (n^{os} 3, 5—8).

Fig. 2—5. Inscriptions peintes sur des amphores byzantines

Fig. 6. Inscriptions peintes sur des amphores byzantines (n^{os} 1—5, 7); graffiti (n^o 6).

Fig. 7.1 Amphore byzantine; 2 relief en marbre.

Fig. 8—10. Inscriptions peintes sur des amphores byzantines.

Fig. 11. Inscriptions sur un relief en marbre (n^o 1); estampilles sur une amphore byzantine (n^o 2); graffiti (n^o 4) et inscriptions peintes sur des amphores byzantines (n^{os}. 3 et 5—11).

¹² D. Tudor, SCIVA, 26, 1975, p. 131, nr. 14 și IDR, II, p. 109, nr. 197.

¹³ D. Tudor, SCIV, 13, 1962, p. 121, nr. 5 și Em. Popescu, *op. cit.*, p. 313, nr. 306-

FIBULE CU CAPETE ÎN FORMĂ DE BULBI DE CEAPĂ ÎN NECROPOLA DE LA BÎRLAD — VALEA SEACĂ

DE

VASILE PALADE

În necropola birituală de tip Sintana de Mureș de la Birlad — Valea Seacă au fost descoperite, până la sfârșitul campaniei de săpături din anul 1979, un număr de 538 morminte din care 295 de incinerare și 243 de inhumare¹.

În cele ce urmează ne propunem să stăruim numai asupra citorva morminte de incinerare în inventarul cărora au fost descoperite două fibule cu capete în formă de bulbi de ceapă „zwiebelknopffibeln” și o a treia cu butoni la capetele axului transversal și o prelungire semicirculară la capătul arcului.

Socotim util să prezentăm aceste morminte intrucît fibulele aparținînd tipurilor de mai sus n-au fost întilnite pînă la această dată în aria culturii Sintana de Mureș, cu excepția celei găsite într-un mormînt de inhumare de la Pietroasele, jud. Buzău².

1. Mormîntul 253. Incinerat fără urnă. Adîncimea — 1,05 m. Groapă de formă tronconică cu deschiderea mare, la partea superioară, de 0,60 m și fundul ușor albiat de 0,20 m în diametru. Resturile cinerare au fost depuse direct pe fundul gropii. Peste oase, lingă perete spre nord-vest, a fost pusă o fibulă aparținînd tipului cu capete în formă de bulbi de ceapă, iar în partea de sud, lingă peretele gropii, se afla un cuțit de fier așezat cu virful în sus. Peste oasele calcinate și inventarul funerar au fost găsite mai multe fragmente ceramice provenind de la o amforă romană de culoare cărămie, probabil, de tipul celor în formă de burduf (fig. 1/5).

2. Mormîntul 342. Incinerat. Adîncimea — 1,10 m Oasele calcinate au fost depuse într-o urnă lucrată cu mîna, acoperită cu un castron biconic cu buza dreaptă, așezat cu gura în jos, spart din cauza presiunii pămîntului; are cîteva fragmente lipsă — (fig. 1/1). Conturul gropii n-a putut fi surprins. Lingă urnă, la baza acesteia, la cca. 0,10 m depărtare, în partea de nord-vest se afla o fibulă cu butoni (bulbi) mici laterali și o prelungire semicirculară la capătul arcului. În urnă nu se afla nici un fel de inventar.

3. Mormîntul 343. Incinerat. Adîncimea — 1,00 m. Oasele calcinate au fost depuse într-o urnă lucrată la roată din pastă zgrunțuroasă de culoare cărămie, cu urme de ardere secundară, cu unele fragmente din corp

¹ V. Palade, Raport preliminar, prezentat la a XIV-a sesiune anuală de rapoarte privind rezultatele cercetărilor arheologice din anul 1979.

² Gh. Diaconu, Mădă Tzoni, M. Constantinescu, V. Drămbocanu, Dacia, N.S., 21, 1977, p. 207, 218.







Fig. 1. 1 M 342; 2 fibulă din M 342; 3 M 343; 4 fibulă din M 343; 5 M 253; 6 fibulă din M 253.

și buza lipsă. Urna a fost așezată cu gura în jos, dar s-a spart prin presiune, fundul înclinându-se spre nord-vest. Lângă urnă, pe partea de nord-vest la 0,15 m depărtare, se afla o fibulă cu capete în formă de bulbi de ceapă (fig. 1/3, 4). Fără alt inventar.

După cum se poate vedea inventarul celor trei morminte de incinerare este sărăcăcios sub raport numeric, în sensul că în afara de cîte o fibulă aflată în fiecare mormint, însoțită de un cuțit de fier în mormintul 253, alte obiecte n-au fost depuse. Totuși puținul inventar existent poate fi valoros prin raritatea fibulelor respective.

Înainte de a pune în discuție aceste piese se cuvine să ne oprim asupra ceramicii însoțitoare. Dealtfel, așa cum deja am remarcat, și din acest punct de vedere mormintele în discuție sînt sărăcăcioase. Astfel, în mormintul 253, ceramica este reprezentată prin fragmente provenind de la un singur vas și anume din corpul unei amfore romane de culoare cărămizie, prevăzută cu caneluri largi, distanțate, dispuse orizontal mai mult ori mai puțin evidente (fig. 1/5).

Urna lucrată cu mina din mormintul 342 este o oală zvultă cu corpul ușor bombat, cu buza sensibil evazată și marginea dreaptă. Fundul masiv este ușor profilat (fig. 2/4). Pasta conține multe cioburi pisate (mari) în compoziție, fapt ce nu a permis o netezire cît de cît îngrijită a suprafeței exterioare a oalei. Arsă neuniform, oala are culoarea cenușie-cărămizie, fără a se putea preciza dacă este sau nu arsă secundar. Tipologic urna își găsește analogii în vasele poroase lucrate cu mina de tradiție geto-dacică, atît în așezarea de la Birlad—Valea Seacă, contemporană necropolei ³, cît și în secolele precedente ⁴. Urna era acoperită cu un castron bitronconic, cu buza dreaptă și partea inferioară mai dezvoltată, lucrat la roată din pastă fină de culoare cenușie cu nuanțe gălbui. Castronul are fundul inelar și marginea înclinată în exterior. Pe gît este prevăzut cu o nervură circulară în relief (fig. 2/2). Prin profil, acesta își găsește numeroase analogii în ceramica similară din complexe Sîntana de Mureș, ale căror prototipuri se află în ceramica geto-dacică din secolele precedente ⁵. Pe suprafața acestuia se disting pete de nuanță cărămizie, pete provenite fie de la o ardere secundară pentru purificare, fie din timpul arderii sale primare.

Urna mormintului 343 este lucrată la roată din pastă zgrunțuroasă cu aspect de ciment. Are corpul bombat, umerii proeminenți, gura relativ strîmtă, cu buza înălțată mult răsfrîntă în afară, cu marginea rotunjită și fundul drept tăiat cu sfoara. Pe corp se observă pete de culoare cărămizie-roșcată și altele cenușii, probabil ca urmare a arderii secundare pe rug (fig. 2/3). Prin profilul său bombat vasul își găsește corespondențe în ceramica fină, contemporană, ale cărei prototipuri le întîlnim în vasele din necropolele carpice de la Sohodor, com. Horgești, jud. Bacău ⁶, Bărboasa—Gălănești, jud. Bacău ⁷, Săucești, jud. Bacău ⁸.

În privința inventarului amintim cuțitul de fier din mormintul 253, cu ceafa ușor bombată și virful ascuțit. Minerul este prevăzut cu nit de

³ V. Palade, *Dacia*, N.S., 24, 1980, p. 223—254.

⁴ Gh. Bichir, *Cultura carpică*, București, 1973, p. 65.

⁵ Cf. supranota 3.

⁶ Viorel Căpitanu, *MuzNat.* 2, 1975, p. 326—327, fig. 27/2.

⁷ *Ibidem*, p. 317, fig. 4/8.

⁸ *Idem*, *Carpica*, 8, 1976, p. 155—157, fig. 7/1.

fier pentru fixarea plăselelor, mistuite probabil de flăcările rugului funerar (fig. 2/1).

Cele trei fibule se individualizează prin câteva trăsături proprii constituindu-se în variante ale tipului cunoscut sub denumirea de „Zwiebelknopffibeln”. Sub aspectul evoluției, exemplarul din mormintul 342 reprezintă o verigă inferioară a tipului de fibulă cu capete în formă de bulbi de ceapă. Aceasta are resortul bilateral format din cîte două spire, iar capetele prelungite ale axului transversal, lucrat dintr-o sîrmă de bronz, sînt mascate de cîte o piesă de formă piramidală, terminată cu un inel rectangular și un buton semisferic (fig. 3/1). Micile piramide sînt prevăzute cu canal longitudinal permițînd să fie introduse în capetele axului transversal pînă la resort, după care au fost fixate prin nituire. Prin aceste adaosuri axul apare rectangular în secțiune, avînd la capete butoni relativ mici (fig. 3/1 a, c), ilustrînd descendența sa din fibulele romane de forma literei „T” din secolul al III-lea e.n.⁹ Arcul, triunghiular în secțiune, piciorul scurt, prevăzut cu praguri la ambele capete, apropiie și mai mult această fibulă de tipul amintit. Ceea ce o deosebește totuși de acest tip este prezența resortului¹⁰, maniera în care a fost realizat axul transversal, cit și lipsa butonului central de la capul arcului, în locul căruia se află o prelungire semicirculară, aidoma celei de pe fibula descoperită

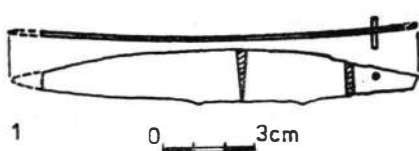
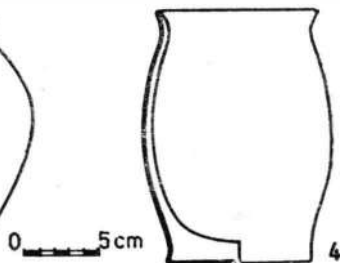
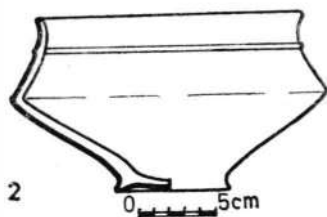


Fig. 2 1 cuțit din M 253; 2 castron (capac de urnă) din M 342; 3 urnă din M 343; 4 urnă din M 342.



la Făgăraș și datată în secolul al III-lea e.n.¹¹. Ultimul amănunt apropiie această fibulă și de tipul celor prevăzute cu semidisc deasupra resortului, caracteristice secolului al IV-lea e.n.¹² Dimensiuni: lungime totală 6,3 cm; lungime picior 2,5 cm; arc 3,3 cm; diametru disc 1,4 cm; bulbi 0,6 cm. Inv. 5 760.

⁹ D. Protase, *Un cimitir dacic din epoca romană la Soporul de Cîmpie*, București, 1976, p. 62.

¹⁰ *Ibidem*.

¹¹ Kurt Horedt, *Apulum*, 14, 1978, p. 224, fig. 8/7; I. H. Crișan, *ActaMP*, 3, 1979, p. 299, pl. IX/10.

¹² Gh. Diaconu, *Dacia*, N.S., 17, 1973, p. 273, fig. 2/2; V. Palade, *Materiale*, 10, 1973, p. 179, fig. 15/3.

Fibula din mormintul 253 este de o construcție mai complexă și de o execuție ireproșabilă. Aceasta are arcul turnat dintr-o singură bucată împreună cu axul transversal și bulbii terminali. O caracteristică a fibulei este aceea că bulbul din spate, prevăzut cu o tijă pentru montare, a fost turnat separat. Acesta a fost fixat prin introducerea tijei în gaura realizată la turnare, la capătul arcului, în punctul de joncțiune cu brațul transversal. Tijă a fost apoi nituită pe partea interioară a arcului. Astfel montat acest bulb are o poziție oblică și se află mai ridicat față de cei de la capetele brațului transversal (fig. 3/3). Fibule cu bulbul din spatele arcului turnat separat, prevăzut cu tijă de montare, se întâlnesc în colecțiile Institutului de arheologie din București¹³ și în cele ale Muzeului de istorie al Transilvaniei de la Cluj-Napoca¹⁴. Fibule de construcție asemănătoare se întâlnesc și în necropola de la Krefeld-Gellep¹⁵, în cea de la Sogvar¹⁶, Kesztheley¹⁷ etc. Pentru fixarea acului, brațul transversal dispune de o scobitură trapezoidală pe mijlocul laturii inferioare. Aceasta întretaie un canal longitudinal existent în miezul brațului străpungind bulbii laterali. Pe acest canal a fost introdusă o sîrmă de bronz care a trecut și prin urechiușa acului, așezat în locașul trapezoidal, fixându-l și asigurându-i mobilitatea pentru închidere și deschidere. Sîrma introdusă pe canal a fost apoi nituită la ambele capete. Pentru a opri ieșirea liberă a acului din portagrafă a fost creat un dispozitiv de închidere care să nu permită fibulei să se deschidă decît într-o anumită poziție. Acest închizător constă dintr-un știft cilindric, mobil, cu diametrul de 2 mm, așezat într-un lăcaș realizat la turnare, la baza arcului, în locul de joncțiune a acestuia cu piciorul fibulei (fig. 3/3 a). Știftul culisează liber în lăcașul său în funcție de poziția fibulei, dar fără să-l poată părăsi. El a fost introdus în acest lăcaș înainte ca placa laterală a fibulei să fi fost îndoită sub picior spre a forma portagrafa. Știftul îndeplinește astfel funcția de opritoare anterioară a acului (fig. 3/3 a), avînd menirea să nu permită fibulei să se poată deschide decît atunci cînd posesorul său o dorește.

Din punct de vedere decorativ fibula are bulbii fațetați hexagonal, fiecare bulb fiind precedat de cite un disc zimțat (fig. 3/3 b). Brațul transversal, relativ scurt și masiv, are, în secțiune, șapte laturi și o muchie teșită, iar pe latura superioară, de o parte și de alta a arcului, prezintă cite două creștături sub care se află cite o perforație circulară (fig. 3/3c). Piciorul fibulei este de formă ușor trapezoidală cu lățimea maximă la partea superioară (fig. 3/3). Arcul, de secțiune trapezoidală, este decorat pe fața superioară cu un ornament în torsadă realizat în tehnica „niello”. Același decor se continuă longitudinal și pe piciorul fibulei. La mijlocul piciorului se află un ornament realizat din cite patru nervuri dispuse radial, de o parte și de alta a torsadei. Ornamentul se repetă și la capetele piciorului, cu deosebirea că este format numai din cite două nervuri dispuse oblic.

¹³ Dorin Popescu, *Dacia*, 9—10, 1941—1944, p. 498, fig. 9/92.

¹⁴ I. H. Crișan, *op. cit.*, p. 301—304, pl. XI/4; XII/4; XIII/6; XIV/1.

¹⁵ Renate Pirling, *Das römisch-fränkische Gräberfeld von Krefeld-Gellep*, 2, Berlin, 1966, p. 113, fig. 12/7.

¹⁶ Ivan Peškar, *Fibeln aus den römischen Kaiserzeit in Mähren*, Praga, 1972, p. 138, 139, pl. 52/3.

¹⁷ *Ibidem*, p. 137, pl. 48/3; p. 139, pl. 52/2.

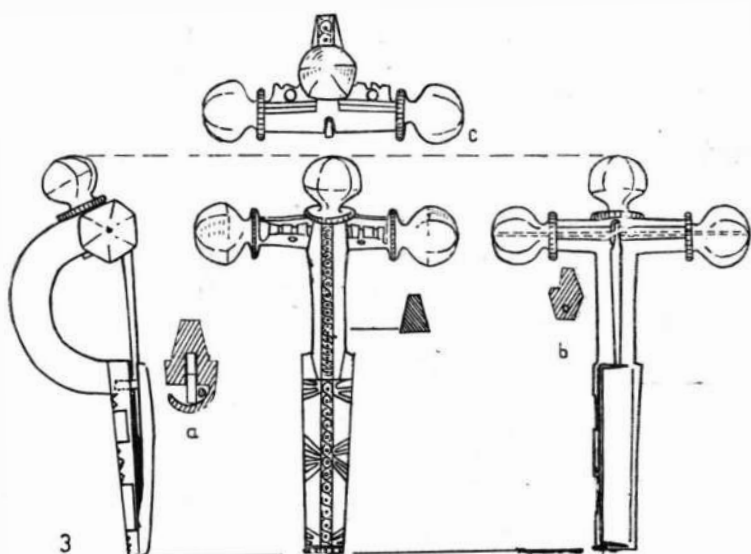
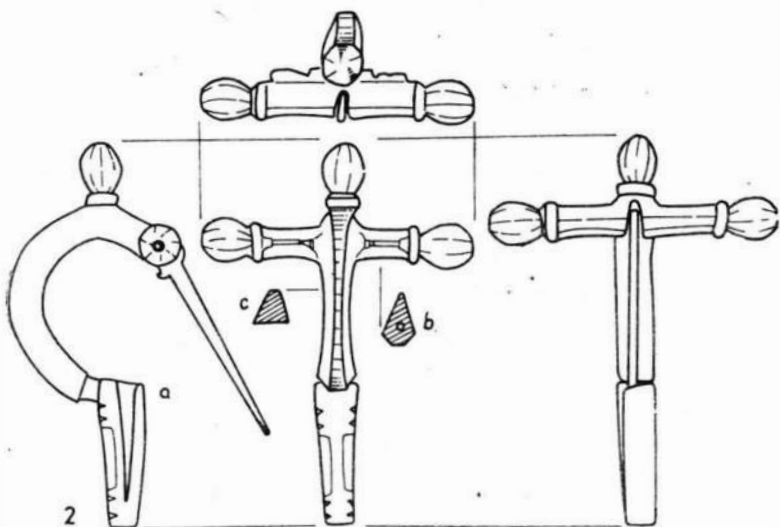
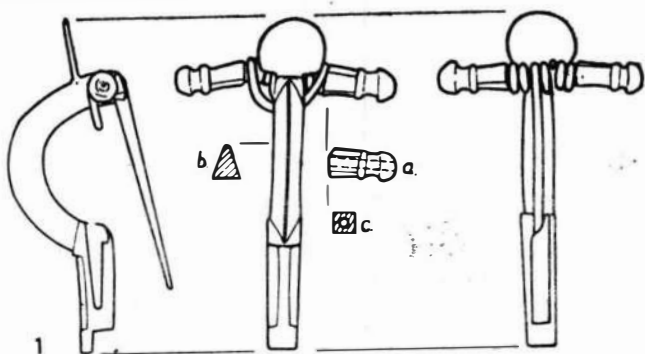


Fig. 3. Fibule: 1 M 342; 2 M 343; 3 M 253.

Spațiul dintre grupele de nervuri este fațetat, inclinat spre muchiile laterale, iar capătul piciorului prezintă un mic prag crestă (fig. 3/3).

Ornamentația relativ bogată, brațul scurt și forma masivă a fibulei împreună cu sistemul de asigurare a acului, întâlnit la fibulele tirzii aparținând acestui gen asigură acesteia o valoare deosebită chiar dacă nu este realizată dintr-un metal prețios. Dimensiuni: lungime totală 7,6 cm; lungime picior 3,7 cm; arc 3,2 cm; ax transversal 5,1 cm; diametru bulb 1,2 cm; lățime picior la partea superioară 1 cm, la partea inferioară 0,8 cm. Inv. 4 856.

A doua fibulă cu capete în formă de bulbi de ceapă provine din mormintul nr. 343. Spre deosebire de cea precedentă aceasta are bulbul din spatele arcului turnat împreună cu întreg corpul. Arcul, de secțiune trapezoidală spre capete și aproape triunghiulară pe mijloc, este prevăzut cu o scobitură pe fața exterioară la locul de joncțiune a acestuia cu piciorul (fig. 3/2), probabil pentru fixarea unui element ornamental aplicat, de felul celui întâlnit la fibula din mormintul 488 de la Breginz¹⁸, sau în mormintul 1 236 din necropola de la Krefeld—Gellep¹⁹, cu numeroase analogii în ce privește scobitura de montare a adaosului amintit la Bilovice, Caruntum, Uherske—Hradiště²⁰, cât și la unele exemplare din colecțiile Muzeului de istorie al Transilvaniei²¹. Axul transversal relativ lung și subțire este de secțiune aproximativ pentagonală (fig. 3/2 b) terminat cu capete cu bulbi nu prea dezvoltati, ușor alungiți, fațetați hexagonal, precedați de cite un disc puțin reliefat. Bulbul din spatele arcului are vârful ceva mai ascuțit decît cei laterali. Piciorul fibulei, mai scurt decît arcul, este de formă trapezoidală, cu lățimea maximă la partea superioară. Acul, cu urechiușă de fixare, este prins în locașul realizat la turnare pe partea inferioară a axului transversal, în aceeași tehnică ca și la fibula precedentă. Pentru a nu scăpa din portagrafă, acul dispune la bază de un spin, de formă triunghiulară, care la închidere apasă pe partea interioară a axului transversal, obligînd la forțarea acului spre a intra în portagrafă. Astfel, acul nu iese din portagrafă decît la dorință, prin apăsare (fig. 3/2a). Acest sistem de siguranță este mai simplu decît în cazul fibulei precedente, avînd aceeași eficacitate.

Din punct de vedere decorativ în afara bulbilor fațetați și a discurilor din fața lor, fibula are cite o crestătură pe coama axului transversal formînd doi lobi mici ornamentali (fig. 3/2). Piciorul are suprafața superioară împărțită în trei registre din care cele dinspre capete au fața orizontală, iar cel din mijloc, mai adîncit, are muchiile laterale teșite. Registrul de lingă arc are pe muchiile laterale cite două crestături unghiulare drepte, iar cel de la capătul piciorului aceleași crestături, dispuse ușor oblic conturînd un mic romb în relief (fig. 3/2). Dimensiuni: lungime totală 7,3 cm; lungime arc 3,6 cm; picior 2,7 cm; ax transversal 5,2 cm; diametru bulbi 0,91 cm. Inv. 5 759.

Principalele caracteristici tipologice ale ultimelor două fibule le individualizează ca variante ale fibulei romane cu capete în formă de bulbi

¹⁸ E. Keller, *Die spätrömischen Grabfunde in Südbayern*, München, 1971, p. 35—36, fig. 11/3.

¹⁹ R. Pirling, *op. cit.*, p. 113—115, fig. 12/6.

²⁰ I. Peškar, *op. cit.*, p. 136—139, pl. 47/2—5; 48/2, 3; 52/2—3; 53/1, 2; 54/1, 2.

²¹ I. H. Crișan, *op. cit.*, pl. IX/1, 2, 4; XII/4, 5; XIII/4; XIV/1, 2.

de ceapă „Zwiebelknopffibeln” răspindite în Europa centrală și de sud ²², în secolul al IV-lea e.n. Asemenea fibule nu cunosc decît o răspindire cu totul redusă în aria culturii Sintana de Mureș — Cerneahov. De fapt, fibula descoperită în anul 1974, în mormîntul 253 din necropola de la Birlad — Valea Seacă, marchează prima descoperire de acest tip, în aria culturii amintite, la nordul Dunării, la care se adaugă și cea descoperită într-un mormînt de înhumatie, izolat, de la Pietroasele — Buzău ²³. Asemenea fibule nu se întîlnesc nici în aria culturii Cerneahov, ele apărînd doar în zonele din nordul Caucazului și la Chersones, fiind considerate ca importuri romane ²⁴.

Interesant de semnalat este faptul că în necropola de la Birlad — Valea Seacă cele două fibule cu capete în formă de bulbi de ceapă, ca și cea de a treia, cu bulbi laterali, au fost descoperite numai în morminte de incineratie.

În ce privește încadrarea cronologică a fibulelor în discuție, trebuie avute în vedere caracteristicile lor tehnice de execuție, raportul dintre lungimea piciorului și a arcului etc., în măsură să ne ajute în acest sens. Din acest punct de vedere, fibula din mormîntul 253, de o construcție masivă, avînd axul transversal relativ scurt și bulbii dezvoltati, cu lungimea piciorului mai mare decît a arcului, se datează la sfîrșitul secolului al IV-lea e.n. ²⁵. Decorul bogat, și în principal forma trapezoidală a piciorului, cu lățimea maximă la partea superioară, sînt detalii specifice numai varianțelor tirzii ale acestor fibule.

Fibula din mormîntul 343, deși are piciorul de formă accentuat trapezoidală și lățimea maximă la partea superioară, prin lungimea sa mai mică decît aceea a arcului, alături de axul transversal, alungit și bulbii puțin dezvoltati, nu poate fi încadrată cronologic decît la mijlocul secolului al IV-lea e.n. Prin aceste detalii fibula respectivă se încadrează în tipul II propus de E. Keller pentru fibulele din regiunea Bavariei ²⁶.

În schimb, fibula din mormîntul 342 prevăzută cu placă semicirculară, avînd axul transversal lucrat din sîrmă și butoni laterali aplicați se datează la sfîrșitul secolului al III-lea și probabil începutul secolului al IV-lea e.n. ²⁷.

Astfel, ultima fibulă ne permite să stabilim, cu destulă precizie, limita de început a necropolei de la Birlad — Valea Seacă, limită ce nu poate depăși sfîrșitul secolului al III-lea și eventual începutul secolului al IV-lea e.n., iar cea din mormîntul 253 face dovada că aceasta era încă folosită la sfîrșitul secolului al IV-lea e.n.

Prezența acestor fibule în inventarul mormintelor din necropolă reflectă strînsele legături economice ale populației autohtone de aici cu lumea romană, sud-dunăreană și central-europeană, de unde se puteau

²² Cf. supra notele 14—19; St. Stancev, G. Ceangova, Hr. Petkov, *Arheologia*, 3, 1961, p. 1, p. 34, fig. 2/11; A. T. Milcev, St. Angelova, *Arheologia*, 12, 1970, 1, p. 34—37, fig. 10/3—4.

²³ Cf. supra, n. 2.

²⁴ A. K. Ambroz, *Fibull iuga Evropeiskoi Ciasli SSSR*, Moscova, 1966, D. 1—30, p. 74, 75.

²⁵ *Ibidem*, p. 75; A. T. Milcev, St. Angelova, *op. cit.*; B. Svoboda, *Cechy a rímske imperium*, Praga, 1948, p. 176, pl. XXI/7; E. Keller, *op. cit.*, p. 30—31; R. Pirling, *op. cit.*, p. 113.

²⁶ E. Keller, *op. cit.*, p. 35, fig. 11/3—5.

²⁷ K. Horedt, *op. cit.*, p. 224; I. H. Crișan, *op. cit.*, p. 299.

procura asemenea obiecte de podocabă. Este posibil ca astfel de obiecte să se fi executat și în unele ateliere existente la nordul Dunării, pe teritoriul fostei provincii Dacia, așa cum opina prof. Kurt Horedt cu peste două decenii în urmă ²⁸. Fibulele și alte obiecte de bronz turnate și nefinisate, descoperite la Drobeta—Turnu Severin ²⁹, datind din secolul al VI-lea e.n., atestă existența unor asemenea ateliere în care meșteșugarii locali continuau să lucreze diferite obiecte de metal, imitând pe cele de factură romană și romano-bizantină, după retragerea stăpînirii romane din Dacia.

FIBULES À EXTRÉMITÉS EN FORME DE BULBE D'OIGNON DE LA NÉCROPOLE DE BÎRLAD—VALEA SEACĂ

RÉSUMÉ

Parmi les parures et accessoires vestimentaires faisant partie de l'inventaire de quelques tombes à incinération de la nécropole de Birlad—Valea Seacă, se trouvent deux fibules à extrémité en forme de bulbe d'oignon et une troisième, qui n'imité que partiellement ce type, puisqu'elle présente, au lieu du bulbe situé en arrière de l'arc, un prolongement semi-circulaire. Telles fibules représentent une rareté dans l'aire de la civilisation de Sintana de Mureș—Cerneahov : il s'agit ici des premières découvertes de ce type. Les fibules à extrémités en forme de bulbe d'oignon, «Zwiebelknopffibeln», ont de nombreuses analogies dans le sud du Danube et tout spécialement en Europe centrale, d'où elles sont probablement originaires, reflétant les relations ininterrompues entre la population autochtone et le monde romain provincial. Chronologiquement, la fibule de la sépulture 343 se situe à la fin du III^e siècle de n.è. — début du IV^e siècle, et celle de la sépulture 253, par son aspect massif et ses caractéristiques techniques, est à placer à la fin du IV^e siècle. D'ailleurs, la nécropole dans laquelle sont apparues ces fibules, s'encadre entre la fin du III^e siècle av.n.è. et les premières décennies du V^e siècle.

EXPLICATION DES FIGURES

Fig. 1. 1 sépulture 342; 2 fibule de la sépulture 342; 3 sépulture 343; 4 fibule de la sépulture 343; 5 sépulture 253; 6 fibule de la sépulture 253.

Fig. 2. 1 couteau de la sépulture 253; 2 jatte (couverture d'urne) de la sépulture 342; 3 urne de la sépulture 343; 4 urne de la sépulture 343.

Fig. 3. fibules: 1 sépulture 342; 2 sépulture 343; 3 sépulture 253.

²⁸ K. Horedt, SCIV, 5, 1954, 3—4, p. 489.

²⁹ Adrian Bejan, ActaMN, 13, 1976, p. 257—262.

EXPERTIZA ANTROPOLOGICĂ ASUPRA MATERIALELOR OSTEOLOGICE AFLATE ÎN MORMINTELE APARTINÎND ÎNCEPUTULUI EPOCII BRONZULUI DE LA NĂENI, JUD. BUZĂU

DE

D. NICOLĂESCU-PLOPȘOR și M. ȘT. UDRESCU

Din cele zece morminte descoperite în punctul „Colarea” la Năeni, jud. Buzău, și atribuite, pe baza inventarului arheologic grupului cultural Năeni—Schneckenberg, ne-au fost încredințate spre studiere osemintele recoltate din M_2 , M_3 , M_7 , M_8 și M_9 , precum și câteva fragmente osoase aflate în „zona M_1 passim”. Menționăm totuși și mormintele al căror conținut nu a fost supus examenului antropologic, după informațiile comunicate de Al. Vulpe: M_1 , descoperit întâmplător în 1975, distrus de carieră, conținea resturile a cinci indivizi, dintre care trei adulți și doi copii, M_4 cu un singur individ ale cărui oseminte nu au putut fi recoltate, M_5 și M_6 descoperite înaintea celui de-al doilea război mondial și M_{10} , distrus de carieră, aparținând probabil unui copil, judecînd după dimensiunile gropii ($0,63 \times 0,31$ m) *.

Din „zona M_1 passim” au fost recoltate 23 fragmente osoase dintre care numai două sînt umane și incinerate, provenind din diafiza unui humerus cu 2,6—2,8 mm și din diafiza unui femur cu 7,2—7,6 mm grosime, aparținînd aceluiași individ, de vîrstă matur I după structura în secțiune transversală a diafizelor și foarte probabil de sex masculin, pe baza valorilor dimensionale.

Printre fragmentele osoase de animale au fost identificate ca specie 4 piese, iar alte două, din lipsă de elemente morfologice concludente, au fost atribuite specific, cu un oarecare grad de probabilitate, după cum urmează: *Bos taurus*: 1 fragment de carpian-piramidal drept; *Ovis-Capra*: 2 fragmente de tibie, dintre care una dreapta, provenite foarte probabil de la doi indivizi diferiți; 1 fragment de metacarp, regiunea diafizară; 1 mic fragment de radius (?), regiunea diafizară; *Equus caballus*: 1 fragment de metatars (?), regiunea diafizară, subdistală.

Mormîntul 2. Osemintele umane, într-o stare de fragmentare excesivă, cu posibilități minime de reconstituire și întregire, au aparținut la 3 copii, apropiați între ei ca vîrstă: craniile 1 și 2 aflate în zona de vest a mormîntului sînt în vîrstă de 8—9 ani și respectiv 10—12 ani, iar craniul 3 situat, în zona de est a mormîntului, este în vîrstă de 12—13 ani. Spațiul limitat ce ne-a fost acordat pentru expertiza antropologică ne obligă să renunțăm la descrierea criteriilor de diagnoză pe care le prezintă fiecare caz în parte,

* A Vulpe și V. Drămbocianu, SCIVA, 32, 1981, 2, p. 171 și urm.

incit ne mulțumim doar cu mențiunea că dentiția deciduală și cea permanentă prezintă pe fragmentele de mandibule și de maxilare a permis o bună determinare a vîrstei la toți trei copiii.

O serie de caractere comune ca : frontal puternic bombat, cu regiunea glabellară ștearsă și marginea superioară a orbitei de tip feminin, occipitalul puternic bombat, cu protuberanța occipitală externă de gradul 0, la care se mai adaugă forma ovoidă alungită în norma verticală și dolico-crania pronunțată, forma de bombă în norma occipitală și prezența unor osicule suturale în teritoriul lambdoidei constituie elementele pe baza cărora putem susține că osemintele din M_2 au aparținut unor fete, foarte probabil surori.

Din același mormînt provine și un premolar lacteal (D_4) de *Ovis-Capra*.

Mormîntul 3. Din acest mormînt au fost recoltate oseminte umane aparținînd unui individ incinerat și un altul înhumat.

Fragmentele incinerate, în număr de 128, cu ardere reductoare, cele mai multe de culoare gălbui-cenușiu pînă la negru, unele cu calcinare de suprafață pînă la alb în urma căderii lor în vatra rugului, foarte puține fiind de culoare albă, denotă că arderea s-a făcut pe un rug de dimensiuni mici și cu lemne verzi, dovadă și rarele plesnituri pe diafizele de oase lungi.

Un număr de 49 de fragmente provin din craniu : frontal cu sutură metopică, avînd 4,7—5,2 mm grosime la acest nivel, occipital cu protuberanța occipitală externă de gradul 0 și o grosime de 10,7 mm la nivelul eminenței cruciforme, parietal cu 4,9 mm în vecinătatea suturii coronare, spre regiunea pterică, un alt fragment de parietal cu 4,9—5,6 mm în regiunea așterică, o stîncă temporală, un condil occipital drept și alte fragmente din calota craniană și arcada zigomatică stîngă, nedimensionabile. Un fragment de margine superioară de orbită dreaptă este tipic feminină.

Din scheletul postcranian reprezentat prin 79 de fragmente, se pot identifica : fragmente de coaste, radius cu 2,1—2,3 mm, humerus cu 2,8—3,2 mm, tibie cu 4,6 mm lateral de creasta tibială și femur cu 5,5—5,8 mm. Morfologic și dimensional, osemintele au aparținut unei femei de constituție relativ gracilă, grupa de vîrstă fiind matur I incipient, pe baza unor porțiuni suturale din coronară, sagitală și lambdoidă, precum și structura în secțiune transversală a diafizelor de oase lungi.

Cu aceleași caracteristici de ardere ca și osemintele umane, mai sînt un fragment de coastă și un altul de parietal, aparținînd foarte probabil, dimensional și morfologic, speciei *Ovis-Capra*.

Osemintele individului înhumat în poziție chircită sînt într-o stare de conservare fragmentară, fapt care nu a permis decît cîteva întregiri. Din craniu sînt prezente un mic fragment de parietal, din mandibulă ramura orizontală și regiunea simfizară cu tubercul mentonier jos situat și vagă incizură submentonieră, precum și 14 dinți : I_1 și I_2 superiori dreapta și I_1 superior stînga și I_1 inferior stînga, ambii canini superiori și inferiori, P_1 și P_2 inferiori stînga, M_2 superior și M_2 inferior stînga, M_3 superior dreapta și M_3 inferior stînga. Opercularea porului apical la toți dinții prezenți și gradul de uzură pledează pentru grupa de vîrstă matur I (vîrstă medie 35 de ani). De menționat prezența cariei dentare la I_1 , I_2 , P_1 , P_2

și M_2 , boala carioasă interesînd incisivii hemiarcadei drepte și molarul hemiarcadei stîngi ai maxilarului și premolarii hemiarcadei stîngi a mandibulei. Din scheletul postcranian, radiusul stîng întregit permite determinarea taliei de 169 cm pentru un bărbat¹ și de 166 cm, pe baza diametrului transversal al capului femural², rezultînd o valoare medie de 167,5 cm. Rîbusticitatea și amplitudinea inserțiilor musculare pe fragmentele de diafize de radius, cubitus, peroneu, precum și valorile dimensionale, la care se adaugă și diagnoza de sex pe fragmentul de coxal stîng³ pledează cu certitudine pentru sexul masculin. Pe astragalul stîng care este întreg, se observă o deviere a colului și o prelungire a suprafeței articulare tibio-astragalienne pe col, asociată obișnuit cu prezența „fațetei orientale” pe marginea anteroinferioară a epifizei distale a tibiei, pusă în legătură cu poziția „chircit”. La nivelul celor două rotule, calcaneul stîng, astragalul drept, metatarsienele I, II și III, se observă leziuni cavitare de aspect mielomatos. Ținînd seama de grupa de vîrstă, sediul leziunilor și în absența oaselor craniului, se impune cu multă probabilitate diagnosticul de neurofibromatoză Recklinghausen.

În încheiere menționăm că printre osemintele din M_3 se identifică un calcaneu stînga și două calcaneee dreapta, în stare fragmentară, aparținînd dimensional la doi indivizi de aceeași constituție și același sex, masculin.

Mormîntul 7. Mormînt de înhumăție, stare de conservare foarte proastă. Se identifică numeroase fragmente craniene: frontal, parietal și occipital, stîncă temporală, fragment de mandibulă, regiunea simfizară cu tubercul mentonier jos situat și bărbie rotunjită și 9 fragmente de dentiție deciduală: i_1 superior dreapta, c superiori stînga și dreapta, m_1 superiori stînga și dreapta și m_1 inferior stînga și corioanele lui M_1 superiori stînga și dreapta și M_1 inferior dreapta, cu corioanele complet formate și început de formare a rădăcinilor, corespunzînd vîrstei de 3–3,5 ani⁴. Fragmentele de diafize de oase lungi, de humerus și de femur, corespund dimensional grupei de vîrstă estimată pe baza resturilor dentare.

Mormîntul 8. Deși osemintele au fost aflate într-o stare de fragmentare excesivă, rezultînd și multe lipsuri la recoltarea lor, s-au putut face întregiri și reconstituiri care au permis un examen antropologic minuțios. Craniul, de formă ovoidă-alungită în norma verticală și formă de bombă în norma occipitală, cu relief glabellar de gradul II, arcade supraciliare și protuberanță occipitală externă de gradul 1, este mijlociu de lung ($g - op = 177$), foarte îngust ($eu - eu = 119$), înalt ($ba - b = 132$), cu calota de înălțime mijlocie ($po - b = 109$), caracterizîndu-se ca hiperdolicocran ($eu - eu : g - op = 67,23$), ortocran ($ba - b : g - op = 74,58$) și acrocran ($ba - b : eu - eu = 91,60$), calota fiind și ea ortocrană ($po - b : g - op = 61,58$) și acrocrană ($po - b : eu - eu = 91,60$). Frontalul cu sutură metopică este de lățime mijlocie ($ft - ft = 97$ și $co - co = 119$), cu o lungime $n - b = 101$ și un arc $n - b = 122$, caracterizîndu-se ca intermediar ($ft - ft : co - co = 81,51$), eurimetop ($ft -$

¹ H. Bach, *AnthropAnz*, 29, 1965, p. 12–21, pentru bărbați, tabela lui E. Breitingher.

² Strzalko J., *PrzeglAntrop*, 32, 1966.

³ J. Gaillard, *Bull. et Mém. Soc. d'Anthrop.*, 1, 1960, 11, 2, p. 255–267.

⁴ G. Olivier, *Pratique Anthropologique*, Paris, 1960, după datele lui Logan și Kronfeld, modificate de Schour și Massler, p. 184.



Fig. 1. Năeni, „Colarea”, 1979. Craniul femeii din M. 8 văzut în cele cinci norme: norma frontală (1), profil 3/4 (2), norma laterală (3), norma verticală (4), norma occipitală (5).

— ft : eu-eu = 81,51) și ortometop ($n - b : \text{arc } n - b = 82,79$). Parietalul cu o lungime $b - l = 112$ și un arc $b - l = 126$ este bombat mijlociu ($b - l : \text{arc } b - l = 88,89$). Occipitalul cu o lățime ast — ast = 92, lungimea $l - o = 93$ și arc $l - o = 116$ este mijlociu spre lat (ast — ast : eu — eu = 77,31) și puternic bombat ($l - o : \text{arc } l - o = 80,17$).

Fața, cu valori mijlocii spre mici pentru lungimile $n - ba = 96$ și $ba - pr = 89$ este de înălțime mică ($n - gn = 108$ și $n - pr = 57$) și îngustă ($zy - zy = 117$), caracterizându-se ca leptoprosopă ($n - gn : zy - zy = 92,31$), eurienă ($n - pr : zy - zy = 48,72$) și ortognată ($ba - pr : n - ba = 92,71$). Orbitale de formă cuadrangulată-rotunjită sînt înguste ($mf - ek = 37$) și foarte scunde (înălțime = 28,5), indicele orbital de 77,03 fiind mezoconch.

Nasul foarte scund ($n - ns = 43$) și de lățime mijlocie (lățime = 24,6) este camaerin (lățime : $n - ns = 57,21$), cu apertura piriformă de tip antropin și spina nazală de gradul 2.

Prin valoarea indicelui craniofacial structural ($n - pr : eu - eu = 47,90$), craniul din M_8 aparține grupului structural fenotipic A_1 , celelalte caractere corespunzînd genotipului grupului A^5 .

Suturile craniene deschise, dentiția cu uzură redusă și M_3 cu cuspidii fațetați indică grupa de vîrstă adult tînăr (20—25 ani), iar caracterele craniologice menționate precum și cele ale oaselor lungi și cu deosebire valorile dimensionale ale coxalelor indică sexul feminin. Talia calculată pe baza dimensiunilor oaselor lungi este de 159 cm. Mai notăm o perforație olecraniană bilaterală la humerusuri și prezența „fațetei orientale” pe marginea anteroinferioară a epifizei distale a tibiilor și o ușoară deviere a colului astragalului, cu prelungirea suprafeței articulare pe fața superioară a colului, caractere puse în legătură cu poziția „chireit”. Analiza morfofuncțională arată un efort apreciabil pentru o femeie tînără, la nivelul musculaturii brațelor și antebrățelor, fără diferențiere dreapta-stînga, denotînd efectuarea unor activități variate și nespecializate. Linia aspră și trifurcarea inserțiilor vasților în regiunea subtrochanteriană, mai rugoase decît musculatura gambelor, mai puțin sollicitată, trebuie puse în legătură mai mult cu activitatea desfășurată și în al doilea rînd cu deplăsarile îndelungate pe jos.

Împreună cu resturile scheletice umane au fost recoltate și un număr de fragmente osoase de animale dintre care numai 4 au putut fi atribuite următoarelor 3 specii : *Canis familiaris*, 1 M^1 drept care a fost perforat la nivelul uneia dintre rădăcini spre a fi utilizat ca pandantiv ; *Bos taurus*, 1 fragment de diafiză tibială dreapta și 1 mic fragment de molar ; *Ovis-Capra*, 1 fragment de molar, provenind de la un animal tînăr.

Mormîntul 9. În urma întregirilor posibile au rezultat 44 de fragmente osoase dintre care : un P_2 inferior dreapta cu porul apical deschis și un fragment diafiză humerală cu 2,9—4,7 mm grosime, cu aspect de înhumatie, toate celelalte fiind incinerate. Dintre acestea menționăm : 3 fragmente craniene, probabil parietal cu 4,6—4,8 mm și occipital cu 5,4 mm grosime, acesta păstrînd o mică porțiune din sutura lambdoid ă, des-

⁵ R.-P. Charles, C. R. Acad. Sciences, 1963, 256, p. 1 355—1 358.

chisă și cu grad de complicare corespunzător grupei de vîrstă adult/matur I, 2 fragmente de diafiză femurală cu 5,9 mm lateral de linia aspră și 6,2—6,7 mm la nivelul marginii anterioare și tibia cu 5,6—5,9 mm grosime în vecinătatea marginii anterioare. Un alt fragment de femur prezintă impregnări cu ulei siccativ în urma stopirii osemintelor, după consumarea cremației. Alte fragmente incinerate provin din diafize humerale și probabil radius și cubitus, nemăsurabile. Fragmentele osoase umane incinerate, atît dimensional și morfologic, cît și prin structura în secțiune transversală a diafizelor oaselor lungi, atestă apartenența la sexul masculin și grupa de vîrstă adult la limită cu matur I.

Dintre fragmentele de oase de animale, 3 sînt neincinerate și provin de la un animal de talie mare, fără nici un detaliu morfologic care să permită identificarea speciei. Printre fragmentele osoase incinerate ca și cele umane nu au putut fi identificate ca specie decît două resturi de molari, cu foarte mare probabilitate de *Bos taurus*, majoritatea celorlalte piese osoase incinerate provenind de la un animal de dimensiuni mari (Bovideu ?) iar alte cîteva resturi sugerînd posibilitatea existenței și a unei specii de dimensiuni mai mici.



În afară de datele de expertiză consemnate la prezentarea fiecărui mormînt în parte și care ridică o serie de probleme importante cu privire la ritul și ritualul funerar, modul de viață și ocupațiile comunității umane descoperită la Năeni, ne vom opri pe scurt și fără a intra în analiza de fond a studiului comparativ cu cimitirele II și IV de la Sărata Monteoru și mica serie publicată antropologic de la Poiana⁶. Pornind de la constatarea prilejuită de examenul antropologic al mormîntului de copil de la Cîrlo-mănești⁷ și anume că cel puțin pentru grupul structural fenotipic A₃, avînd toate caracterele genotipului corespunzător, se poate vorbi de o componentă care să exprime o unitate de origine a comunităților umane din arealul culturii Monteoru în faza a II-a, rezultă că femeia din M₈ de la Năeni, aparținînd grupului structural fenotipic A₁, avînd în acest caz realizate toate caracterele genotipului corespunzător, și în bună măsură și copiii din M₂, cu toată starea lor fragmentară, se înscriu în limitele valorilor de mărime și de formă întîlnite la Sărata Monteoru și la Poiana, cu singura deosebire că amplitudinea variabilității la nivelul bolții craniene evoluează progresiv spre forme A₂ în cimitirul II și spre forme A₃ în cimitirul IV de la Sărata Monteoru și cel de la Poiana, structura masivului facial păstrîndu-se ca o caracteristică primordială a grupului structural fenotipic. Sub raport antropologic rezultă deci o unitate de origine între grupul uman de la Năeni aparținînd grupului cultural Năeni—Schneckenberg și comunitățile umane care au dezvoltat mai tîrziu înfloritoarea cultură Monteoru, fapt presupus și pe temeiuri arheologice de autorii cercetărilor de la Năeni₈.

⁶ C. Maximilian, *Sărata Monteoru, Studiu antropologic*, București, 1962.

⁷ Al. Oancea, M. Șt. Udrescu și D. Nicolăescu-Plopșor, *St. Cerc. Antropol.*, 13, 1976, p. 3—6.

⁸ A. Vulpe și V. Drâmbocianu, *op. cit.*, p. 183.

EXPERTISE ANTHROPOLOGIQUE SUR LES MATÉRIAUX OSTÉOLOGIQUES TROUVÉS DANS LES TOMBES APPARTENANT AU COMMENCEMENT DE L'ÂGE DU BRONZE, DÉCOUVERTES À NÄENI, DÉP. DE BUZĂU

RÉSUMÉ

On a examiné les ossements humains et d'animaux provenant des tombes M_2^2 , M_3 , M_7 , M_8 , et M_9 , dans lesquelles on a identifié : 3 filles âgées de 8—9, 10—12 et 12—13 ans, inhumées, dans la tombe M_2 ; une femme d'environ 30—35 ans, incinérée et un homme inhumé, âge moyenne 35 ans, taille 167,5 cm, avec des lésions de neuro fibromatose Recklinghausen, dans la tombe M_3 ; un enfant d'environ 3—3,5 ans, inhumé dans la tombe M_7 ; une jeune femme (20—25 ans), taille 159 cm, groupe structural phénotypique A_1 , inhumée dans la tombe M_8 ; un homme adult-maturus, incinéré, dans la tombe M_9 . Dans toutes les tombes on a trouvé des ossements d'animaux, soit incinérés, soit à caractères d'inhumation, appartenant aux espèces *Canis familiaris*, *Bos taurus* et *Ovis-Capra*.

La plus importante conclusion qui se dégage de l'analyse comparative avec les cimetières II et IV de Sărata Monteoru et celui de Poiana, c'est qu'au point de vue anthropobiologique on peut parler, au moins concernant l'évolution du groupe structural phénotypique A_1 , A_2 et A_3 , d'une unité d'origine entre le groupe humain de Näeni appartenant à la culture Schneckenberg et les communautés humaines qui ont développé plus tard la florissante culture Monteoru.

EXPLICATION DE LA FIGURE

Fig. 1. Näeni, « Colarea », 1979. Le crâne de la femme de la tombe 8 vu dans les cinq normes: norma frontalis (1), profil 3/4 (2), norma lateralis (3), norma verticalis (4), norma occipitalis (5).

ÎN LEGĂTURĂ CU UNELE BRONZURI ROMANE DIN DOBROGEA

DE

ERWIN M. RUPRECHTSBERGER

Într-un articol apărut de curind, Vasile Culică și Crișan Mușețeanu prezintă noi descoperiri de bronzuri de la Durostorum și Izvoarele, două localități aflate pe limesul moesic dunărean. Statuetele reprezentind un Apollo, un Mercur, un Eros și probabil un Genius familiaris au fost datate de autori în secolele II—III e.n.¹ Despre alte două bronzuri ilustrate reprezentind un picior uman (fig. 1/1) și o mină (ținind o cupă de ofrande = pateră) (fig. 1/2) autorii presupun că ar fi aparținut unui candelabru de bronz, respectiv unei statuete; atribuirea trebuie însă corectată. Fragmentul cu presupusa cupă de ofrandă², care după ilustrație nu poate fi identificată exact ca atare, are în partea superioară a minii o foarte clară umflătură (fig. 1/2), care, lucrată asemănător, poate fi pusă în legătură cu acele atribute proprii toartelor cânilor de bronz descoperite în număr mare în spațiul renan și dunărean³. Ca unul din multele exemple care arată o asemenea profilare, ce se găsește pe partea superioară a ornamentului de pe corpul vasului, este de amintit fragmentul de toartă al unei câni de bronz descoperite în anul 1976 la Linz și publicată aici pentru prima dată (fig. 1/3)⁴. Atașul torții se compune dintr-un cap de Silen prost executat, așa cum este cunoscut, în aceeași formă, la Lentia/Linz⁵ sau Lauriacum/Lorch-Enns⁶ — un element decorativ frecvent la câmile de bronz⁷.

Celălalt fragment de bronz de la Izvoarele, avind forma unui picior uman alungit (fig. 1/1), care după părerea lui V. Culică și C. Mușețeanu

¹ V. Culică — C. Mușețeanu, *Noi bronzuri romane din sud-vestul Dobrogei*, SCIVA, 30 1979, 3, p. 445—451.

² *Ibidem*, p. 449, fig. 4 a.

³ Cf. A. Radnóti, *DissPann*, 2, 1938, 6. B. A. Raev, *BerRGK*, 58, 1977, p. 607—642, pl. 9/45. *Idem*, *Archeologija*, 20, 1978, 3, p. 1—8.

⁴ Minerul datează din secolele I—II e.n., a fost descoperit în biserica Sf. Martin din Linz, are lungimea de 7 cm și se păstrează în Muzeul orașului Linz (fără număr de inventar). K. Zeller, *Jahrbuch des oberösterreich. Musealvereines*, 122/II. *Berichte*, 1977, p. 122.

⁵ P. Karnitsch, *Die Linzer Altsadt*—*Linzer Archäologische Forschungen*, 1, Linz, 1962, pl. 29/1.

⁶ L. Eckhart, *Forschungen in Lauriacum*, 2, 1954, 76 și urm., fig. 80.

⁷ Cf. A. Radnóti, *op. cit.*, pl. 43/4. J. H. F. Bloemers, *Rijswijk (Z.H.)*, 2, *Nederlandse Oudheden* 8 (Amersfoort), 1978, 310, nr. 938. A. Kaufmann-Heinimann, *Die römischen Bronzen der Schweiz*, I, august, 1977, nr. 247, pl. 156 și urm. P. Balabanov, *Archeologija*, 21, 1979, 3, p. 29, fig. 12.

este de interpretat ca suportul unui candelabru de bronz ⁸, poate fi definit cu mai mare probabilitate ca minier de cană. Motivul piciorului atașat ca minier pe corpul vasului se întâlnește — pentru a numi numai câteva minere asemănătoare — în zona renană ⁹, în Pannonia ¹⁰ (fig. 2) și — cum se demonstrează aici — și în Moesia. Ca analogii pentru acest tip prezentăm (fig. 1/4, 5) două minere întregi de la Linz ¹¹ și Enns/Lorch ¹², orașele antice Lentia și Lauriacum, care se leagă de fragmentul de la Izvoarele prin aceleași caractere : degete alungite și piciorul suplu, din care se detașează, marcat printr-un pinten, minierul cării (vezi fig. 1/1, 4, 5).

În încheiere, încă o observație referitoare la o piesă de bronz de la Durostorum, modelată ca figurină fantastică ¹³. Aceasta este piciorul unui obiect (cutie, piesă de mobilier), a cărui bază este reprezentată ca labă de leu, iar corpul ca o ființă înaripată (fig. 1/6). ~~Cu toate că fața acestei figurine seamănă mai puțin cu fața unui leu (?) decât cu una umană,~~ totuși, tipul care a stat la bază se poate determina : prototip au fost sfincșii (înaripați), cîndva ființe mitice de sens adînc, care au stimulat mereu fantazia artiștilor, începînd cu perioada geometrică grecească, cînd motivul a fost preluat din Orient ¹⁴. Figuri asemenea celor de la Durostorum sau Flavia Solva ¹⁵, o localitate din sudul Noricului se află la sfîrșitul unei îndelungi folosiri a motivului figurat în discuție, a cărui semnificație magică meșterul nu o va mai cunoaște demult, dar pe care îl va copia în continuare.

ZU EINIGEN RÖMISCHEN BRONZEN AUS DER DOBRUDSCHA

In einem erst kürzlich erschienenen Aufsatz legten Vasile Culică und Crișan Mușețeanu neue Bronzefunde aus Durostorum und Izvoarele, zwei, am moesischen Donaulimes gelegenen Orten, vor. Die Apollo, Mercur

⁸ V. Culică — C. Mușețeanu, *op. cit.*, p. 449: „...este foarte probabil ca fragmentul să facă parte dintr-un postament de candelabru”, se află în contradicție cu legenda fig. 4 b: „Fragment de statueta la Izvoarele”. Pentru un candelabru de bronz fragmentul (fig. 1) este prea puțin curbat (cf. Candelabrul de la Mangalia: M. Irimia, *Bronzuri figurate. Muzeul regional de arheologie Dobrogea*, Constanța, 1966, p. 24 și urm., nr. 14).

⁹ H. Menzel, *Die römischen Bronzen aus Deutschland*, II, Trier, 1966, nr. 248; G. Müller, *Ausgrabungen in Dormagen, 1963—1977* = *Rheinische Ausgrabungen*, 20, 1979, pl. 102/8. M. H. P. den Boesterd, *The bronze vessels in the Rijksmuseum G. M. Kam at Nijmegen*, 1956, p. 81 și urm., nr. 288; p. 290, pl. 12.

¹⁰ Z. Bánki, *Bull Musée Roi Saint Étienne*, B, 30 (Székesfehérvár), 1972, p. 51 și urm., nr. 34.

¹¹ Minerul a fost descoperit în 1841 în orașul vechi. Se păstrează la Muzeul orașului Linz, inv. nr. B 665. Cf. P. Karnitsch, *Heimatgaue*, 14, 1927, p. 12 pl. 7, nr. 665. L. Eckhart, *Linzer Archäologische Forschungen, Sonderheft*, 1, 1964, nr. 252. Lungimea nu este indicată în lucrarea citată.

¹² Descoperit în 1952, minerul are lungimea de 16 cm și se datează probabil între secolul al II-lea și prima jumătate a secolului al III-lea. Vezi L. Eckhart, *op. cit.*, p. 77, fig. 39.

¹³ C. Mușețeanu — D. Elefterescu, *SCIVA*, 28, 1977, 4, p. 587, fig. 4/2.

¹⁴ E. M. Ruprechtsberger, *Jahrbuch des oberösterreich. Museal vereines*, 125, 1980, (sub tipar la data redactării articolului de față), vezi acolo și restul bibliografiei.

¹⁵ Piesa se găsește în proprietate particulară la J. Matouschek, Viena, și are înălțimea de 3,4 cm. Cf. J. Matouschek, *Fundberichte aus Österreich*, 16, 1977, p. 445 și urm., fig. 470; vezi și E. M. Ruprechtsberger, *op. cit.*

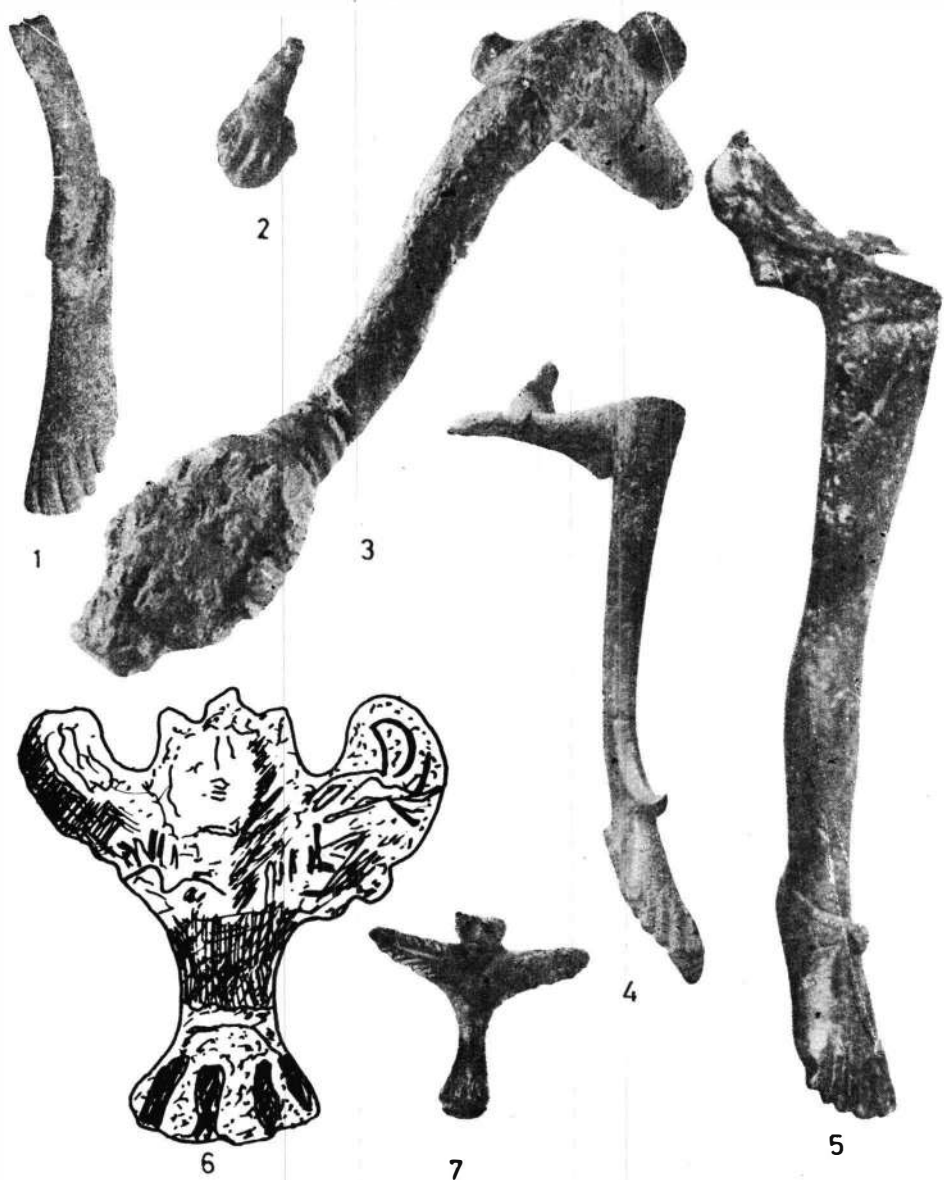


Fig. 1. 1 Fragment de miner de la o cană de bronz de la Izvoarele; 2 Fresupus fragment de miner de la o cană de bronz de la Izvoarele; 3 Ataș de miner cu capul lui Silen descoperit la Linz; 4 Miner de bronz de la Linz; 5 Miner de bronz de la Lauriacum (Lorch/Enns); 6 Picior de obiect din bronz în forma unui sfînx, descoperit la Durostorum; 7 Picior de obiect de bronz de la Flavia Solva. Reproduseri fotografice: 1, 2, obținute prin amabilitatea lui C. Mușeteanu, 3—5, 7 F. Michalek, Stadtmuseum Linz.



Fig. 2. Cană de bronz cu miner din depozitul de la Igar (Ungaria).

Eros und vermutlich einen Genius familiaris darstellenden Statuetten wurden von den Autoren in das 2. — 3. Jahrhundert n. Chr. datiert¹. Von zwei ebenfalls abgebildeten Bronzestücken in Form eines menschlichen Fußes (Abb. 1/1) und einer (eine Opferschale = patera haltenden) Hand (Abb. 1/2) vermutete man, sie hätten einst zu einem Bronzekandelaber beziehungsweise einer Statuette gehört — ein Zuweisungsversuch, der einer kleinen Korrektur bedarf. Das Fragment mit vermeintlicher Opferschale², die der Abbildung nach als solche nicht genau identifiziert werden kann, weist oberhalb des Handkörpers eine deutliche wulstförmige Profilierung auf (Abb. 1/2), die ähnlich beschaffen mit jenen Merkmalen in Verbindung gebracht werden kann, die Henkeln von Bronzekannen eigen sind, von denen eine große Anzahl im Rhein- und Donaauraum gefunden wurde³. Als eines von vielen Beispielen, das eine derartige Profilierung oberhalb des auf dem Gefäßkörper ruhenden Motivs zeigt, sei ein Teil eines Henkels einer Bronzekanne angeführt, der 1976 in Linz gefunden wurde und hier erstmals in einer Abbildung vorgelegt wird (Abb. 1/3)⁴. Die Henkelattache besteht aus einem schlecht ausgeformten Silenskopf wie er in gleicher Ausführung ebenfalls aus Lentia/Linz⁵ oder aus Lauriacum/Lorch — Enns⁶ bekannt wurde — ein auf Bronzekannen häufig vorkommendes Dekorelement⁷.

Das andere Bronze-fragment aus Izvoarele in Form eines länglichen menschlichen Fußes (Abb. 1/1), der nach Meinung von V. Culică — C. Muşeteanu als Stütze eines Bronzekandelabers aufzufassen ist⁸, kann mit größter Wahrscheinlichkeit als Kannengriff bezeichnet werden. Das dafür verwendete, am Gefäßkörper aufliegende Fußmotiv begegnet — um nur einige wenige derartige Henkeln anzuführen — im Rheinland⁹, in Pannonien¹⁰ (Abb. 2) und — wie eben zu beweisen ist — in Moesien. Stellvertretend für diesen Typus werden vollständige Henkel wiederum aus Linz¹¹ und Enns/Lorch¹², den antiken Stätten Lentia und Lauriacum, in Abbildungen vorgelegt (Abb. 1/4—5), die mit dem Fragment aus Izvoarele die gleichen Merkmale verbinden: Längliche Zehen und ein schlanker Fuß, von dem der eigentliche, durch einen Sporn markierte Kannengriff abgehoben ist (vgl. Abb. 1/1, 4—5).

Abschließend noch eine Bemerkung zu einem Bronzestück aus Durostorum, das als phantastische Figur („figurină fantastică“) geformt wurde¹³. Es ist dies der Fuß eines Gerätes (Kästchens, Möbelstückes), dessen Standfläche als Löwenpranke, der Körper als Flügelwesen dargestellt ist (Abb. 1/6). Wenn auch die Gesichtspartie dieser Figur eher der eines Löwen (?) denn einer menschlichen zu entsprechen scheint, so läßt sich der zugrundeliegende Typus feststellen: Vorbild dafür nämlich waren (geflügelte) Sphingen, einst mythische Wesen tieferen Sinnes, die der Phantasie der Künstler ab der geometrischen Zeit Griechenlands, als das

Motiv vom Orient übernommen wurde, immer wieder Anregungen boten ¹⁴. Am Schlußpunkt einer langen Bildmotivverwendung stehen Gebilde wie jene aus Durostorum (Abb. 1/6) oder Flavia Solva ¹⁵, einem Ort im südlichen Noricum (Abb. 1/7), die der Kunsthandwerker ihrer ursarrünglichen Bedeutung nach seit langem nicht mehr erkannte, wohl aber weiterhin noch kopiert hat.

ABBILDUNGSVERZEICHNIS

Abb. 1. 1 Henkelfragment einer Bronzekanne aus Izvoarele; 2 Vermutlich Henkelfragment einer Bronzekanne aus Izvoarele; 3 Henkelattache mit Silenkopf, gefunden bei der Martinskirche in Linz; 4 Bronzehenkel aus Linz; 5 Bronzehenkel aus Lauriacum (Lorch/Enns); 6 Gerätfuß aus Bronze in Form einer Sphinx. Gefunden in Durostorum; (Zeichnung nach C. Muşeteanu — D. Elefterescu, *op. cit.*); 7 Bronzegerätfuß aus Flavia Solva.

Abb. 2. Bronzekanne mit Henkel aus dem Bronzedepotfund von Igar (Ungarn).
Photographische Aufnahmen: 1/1, 2, C. Muşeteanu, 1/3—5,7 und 2, F. Michalek, Stadtmuseum Linz.

O FIBULĂ DIGITATĂ LA BĂLTENI – VASLUI

DE

RUXANDRA MAXIM ALAIBA

Pe teritoriul comunei Bălteni, pe terasa din dreapta riului Stemnic, în vatra veche a satului, a fost descoperită, în toamna anului 1980, o fibulă digitată de bronz¹.

Obiectul de podoabă, deosebit de frumos și bine conservat, a fost lucrat prin turnare în tipar, iar după analiza de laborator s-a constatat că a fost inițial și aurit² (fig. 1 ; 2).




Fig. 1. Vaslui. Fibulă digitală de bronz aurit (fotografie).

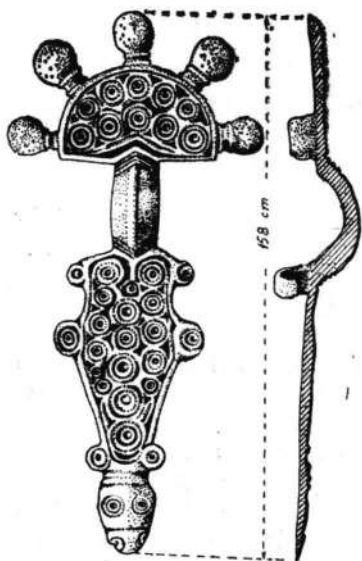


Fig. 2. Vaslui. Fibulă digitală de bronz aurit (desen).

Placa semicirculară are distribuite radial, simetric, cinci protuberanțe (degete), egale, de forma unor calote sferice, neornamentate, delimitate de marginea ei prin câte două nervuri. Decorul plăcii este format din două rinduri suprapuse de cercuri concentrice, dispuse în arc, cu des-

¹ Fibula a fost descoperită de Lazăr Mihai, în curtea casei sale. Descoperitorul ne-a pus-o la dispoziție, împreună cu datele despre condițiile de găsiră, fapt pentru care îi mulțumim și pe această cale. În prezent obiectul se află în colecția Muzeului județean Vaslui, cu nr. inv. 15 135.

² Fibula a fost analizată în laboratorul zonal de la Iași, de către chimista M. Geba.

chiderea în jos. Rindul de sus este alcătuit din cinci cercuri concentrice, mai mici decât cele cinci ce alcătuiesc rindul următor. Întreg acest ornament este încadrat de o ramă lată de 1—2 mm, ce înconjoară marginea acestei plăci.

Corpul fibulei leagă placa semidiscoidală a capului de placa pentagonal alungită a piciorului și, prin arcuirea lui, dă armonie piesei, echilibrând formele plate ale celorlalte două elemente. Decorul simplu, realizat din patru linii paralele incizate în „V” la ambele extremități, ca și cele trei nervuri longitudinale, cite una pe fiecare margine a arcului și una mediană, evidențiază un deosebit simț artistic.

Placa piciorului are, pe părțile laterale ale ei, dispuși trei perechi de butoni ornamentați cu cercuri concentrice. De asemenea marginea ei este încadrată de o ramă lată de 2—3 mm, ce delimitează o suprafață care este ornamentată tot cu motive de cercuri concentrice. Placa piciorului se termină cu o protuberanță, ce sugerează probabil un cap de animal, cu ochii și nările redată tot prin cercuri concentrice.

Pe spatele capului fibulei sînt două urechiușe perforate, în care a fost montat resortul, iar pe spatele plăcii piciorului un manșon în care se prindea acul. În perforările din urechiușele resortului, ca de altfel și pe o parte din spatele fibulei, se găsesc urme de oxizi de fier de la acul și arcuul lucrate din fier.

Motivul ornamental al fibulei a fost realizat în tipar cu ajutorul unor preducele de diferite dimensiuni, cu care s-a imprimat modelul cercurilor sub diferite unghiuri. Spațiile mici rămase în tipar în urma executării motivului ornamental de bază au fost și ele decorate cu preducele, ponsoane și dăltițe, realizîndu-se astfel decorarea întregii suprafețe. Turnarea în tipar a fost executată cu mare precizie, fapt ce nu a necesitat modificări ulterioare ale piesei, decât debavurări și mici finisări. Cercurile care formează ornamentul fibulei au dimensiuni diferite. Unele grupuri sînt mai mari, formate din trei cercuri concentrice, au diametrele de 9 mm, 6 mm, 3 mm, iar altele mai mici cu diametrele de 6 mm, 3 mm și 1 mm.

După dimensiunile sale (15,8 cm), piesa descoperită la Bălteni se încadrează în grupa fibulelor digitale de mari dimensiuni. Cu excepția acului și arcuului, care nu s-au păstrat, ea este bine conservată, nu are urme de oxidări și nu a suferit deformări mecanice.

Tipul, forma și ornamentația fibulei de la Bălteni își găsește analogii la exemplarele descoperite în Moldova, cele mai apropiate fiind cele din județul Vaslui de la Vutcani ³ și Vinderei ⁴. Cu toate că este păstrat fragmentar, exemplarul descoperit la Vutcani este cel mai apropiat ca formă, dimensiuni, motiv ornamental și pare a fi realizat de mîna aceluiași meșter. Din punct de vedere tipologic, fibula de la Bălteni se încadrează, după cronologia lui J. Werner, în grupa II C a fibulelor digitale, care au prelungirea plăcii piciorului ornamentată cu un cap de animal. Cele mai apropiate sînt cele de la Suuk—Su, mormîntul 86, și de la Pastyrskoje, care permit datarea piesei de la Bălteni la începutul secolului al VII-lea e.n. ⁵.

³ Dan Gh. Teodor, *Teritoriul est-carpatic în veacurile V—XI e.n.*, Iași, 1978, p. 41, fig. 14/3.

⁴ *Ibidem*, fig. 13/3.

⁵ J. Werner, în *Reinecke Festschrift*, Mainz, 1950, p. 160, fig. 39/20 și fig. 36/1,3.

Cercetarea de suprafață făcută de noi la fața locului, ulterior, nu a dus încă la depistarea unor urme arheologice contemporane fibulei, dar nu este exclus ca în viitor astfel de resturi să poată fi identificate.

UNE FIBULE DIGITÉE DE BĂLTENI—VASLUI

RÉSUMÉ

Une fibule digitée a été découverte fortuitement en Moldavie, dans le village de Bălteni (dép. de Vaslui) (fig. 1 ; 2). La pièce, en bronze (obtenue par coulée), était à l'origine plaquée or. Elle est longue de 15,8 cm. La plaque, de forme semi-discoïdale, se termine par 5 boutons. A l'extrémité de la fibule, se profile une tête d'animal stylisée. Toute la pièce est décorée de cercles concentriques. En fonction des analogies les plus proches, la fibule s'encadre dans le groupe II C de L. Werner, et date du VII^e siècle de n.è.

LÉGENDE DES ILLUSTRATIONS

Fig. 1 Fibule digitée en bronze plaqué or de Vaslui — Cliché.

Fig. 2. Fibule digitée en bronze plaqué or de Vaslui — Dessin.



EUGENIA NEAMȚU

Liniștea aurie a toamnei ieșene a fost tulburată de zguduitoarea veste a încetării din viață a Eugeniei Neamțu, la 13 octombrie 1980. Nimic nu este mai dureros decât firul vieții curmat în plină activitate științifică, când anii maturității îi dădeau prestanța împlinirii, când era sprijin și îndemn pentru colegi și prieteni.

Eugenia Neamțu s-a născut la 17 iunie 1930 în satul Crivești, com. Strunga, jud. Iași, într-o familie de învățători. Studiile secundare le-a făcut la Piatra Neamț și Roman. În anul 1950 a dat examen de admitere la Institutul de arte plastice din Iași, care, în același an, a fost desființat. Tinăra studentă s-a transferat la Facultatea de istorie a Universității „Al. I. Cuza”, pas hotărîtor pentru viața și activitatea ei ulterioară. Studenta eminentă și-a îndreptat încă de pe atunci atenția spre arheologia medievală, făcînd parte din primele colective de studenți care au participat la Șantierul arheologic—școală de la Suceava condus de profesorul I. Nestor. După absolvirea facultății a fost încadrată ca cercetător, în 1956, la Institutul de istorie și arheologie „A. D. Xenopol”—Iași. În această calitate a contribuit activ la modernizarea Muzeului de istorie a Moldovei și prin săpăturile arheologice efectuate, în primii ani, în zona lacului de acumulare de la Bicaz (1955—1957), iar mai apoi, la curțile domnești de la Vaslui, Suceava, Iași, Piatra Neamț și Huși, la creșterea colecțiilor muzeale și la rezolvarea unor importante probleme de istorie medievală. Concomitent, a participat la săpăturile de salvare din orașele în care se aflau obiectivele menționate, acordînd o atenție specială celor din perimetrul orașului Iași și din împrejurimile acestuia. În urma bogatei și rodnicei activități desfășurate în domeniul arheologiei medievale, a fost promovată, în 1970, cercetător științific principal. În acești ani și-a continuat investigațiile arheologice pe teritoriul orașului Iași și a făcut parte

din colectivul care a reluat săpăturile arheologice de la Curtea domnească din Hirilău. În 1967 un colectiv de cercetători ieșeni, din care făcea parte și Eugenia Neamțu, a început ample cercetări arheologice la Baia — unul dintre cele mai vechi centre urbane din Moldova. Prin problemele complexe și dificile pe care le punea, Baia avea să devină pentru Eugenia Neamțu — după scurt timp responsabilul șantierului — piatra de încercare a cercetărilor sale științifice. În cercetarea acestui obiectiv s-a angajat cu dăruire, convinsă fiind că va găsi răspunsuri la unele întrebări legate de începuturile vieții urbane moldovene. Strădania nu i-a fost zadarnică. Cu cîteva luni înaintea prematurei sale dispariții Eugenia Neamțu a avut satisfacția să vadă apariția primului volum al monografiei *Orașul medieval Baia în secolele XIV—XVII*, în care are cea mai substanțială contribuție.

Dragostea și devotamentul pentru profesiunea căreia și-a consacrat viața, prudența și obiectivitatea au caracterizat-o întotdeauna. Desigur, cei ce vor întîlni în publicații numele Eugeniei Neamțu vor remarca contribuțiile aduse, dar nu vor ști că acestea au izvorit din însăși ființa ei. Înclinația spre frumos, spre artă, au determinat-o să nu-și părăsească chemarea tinereții și astfel — ca istoric — s-a ocupat mereu și de anumite aspecte ale artei medievale. Poate că nu a fost numai o întimplare că primul articol publicat, apărut la începutul carierei sale de cercetător, și ultimul, care a văzut lumina tiparului în acest început de an, să aibă același subiect — obiectele de podoabă. Lucrările care tratează ceramica de interior, tezaurile și obiectele de podoabă i-au punctat, de-a lungul întregii activități, lista publicațiilor. De o corectitudine ireproșabilă, așa cum ne-o amintim cu toți, Eugenia Neamțu a reușit să pună în circuitul științific rezultatele importante ale săpăturilor arheologice pe care le-a făcut, aducîndu-și astfel contribuția la o mai bună cunoaștere a culturii medievale orășenești și de curte.

Lista lucrărilor Eugeniei Neamțu nu o putem încheia acum. Numele ei va continua să fie prezent în literatura de specialitate, în fruntea colectivului pe care l-a condus, sau împreună cu membrii colectivelor cu care a colaborat, sub îngrijirea cărora îi vor apare lucrările pe care le-a inițiat, coordonat și, în cea mai mare parte, realizat.

Poate că aceste rînduri ne vor reaminti chipul Eugeniei Neamțu, luminat întotdeauna de un zîmbet cald, prietenos, de ochii care priveau viața cu multă seriozitate, de cea care-și împărtășea cunoștințele cu siguranța profesorului și, în același timp, cu căldura prietenului. Sensibilitatea, modestia și dorința de a atinge corectitudinea absolută au caracterizat pe omul și cercetătorul Eugenia Neamțu.

Stela Cheptea

LISTA SELECTIVĂ A LUCRĂRILOR

- Obiectele de podoabă din tezaurul medieval de la Colul Morii-Popricani (Iași).* ArhMold, 1, 1961, p. 283—293.
- Săpăturile de salvare de la Vaslui.* Materiale, 8, 1962, p. 89—101 (în colaborare).
- Șantierul arheologic Suceava. Platoul din fața Cetății de scaun.* Materiale, 8, 1962, p. 741—759 (în colaborare).
- Cercetări arheologice pe teritoriul orașului Iași în anii 1956—1960.* ArhMold, 2—3, 1964, p. 409—428 (în colaborare).

- Tezaurul de monede anepigrafe de aramă de la Alexandru cel Bun descoperite la Iași*, ArhMold, 2—3, 1964, p. 495—503.
- Curtea domnească din Iași în lumina recentelor descoperiri arheologice*, în *Omagiu lui P. Constantinescu-Iași*, București, 1965, p. 247—254 (în colaborare).
- Principalele rezultate ale săpăturilor arheologice de la Huși*, RevMuz, 2, 1965 (în colaborare).
- Tezaurul de obiecte din secolul al XVII-lea descoperit la Cucuteni-Lețcani (r. Iași)*, ArhMold, 4, 1966, p. 327—343.
- Săpăturile arheologice de la Curtea domnească din Iași*, ArhMold, 5, 1967, p. 167—285 (în colaborare).
- Cercetări arheologice la Lunca-Dorohoi*, ArhMold, 6, 1969, p. 187—212 (în colaborare).
- Contribuții la cunoașterea stemei dezvoltate a Moldovei în vremea lui Ștefan cel Mare*, ArhMold, 6, 1969, p. 329—335.
- Date istorice și arheologice cu privire la Curtea domnească din Piatra Neamț*, MemAntiq, 1, 1969, p. 227—240.
- Ceramica decorativă polono-lituaniană de la Curtea domnească din Iași*, SCIV, 21, 1970, 4, p. 697—703.
- La résidence princière de Jassy, Dacia*, N. S., 14, 1970, p. 335—388 (în colaborare).
- Tezaurul de obiecte și monede feudale descoperit la Păun, com. Mihălășeni (jud. Botoșani)*, ArhMold, 7, 1972, p. 359—367 (în colaborare).
- Precizări arheologice și istorice cu privire la data construirii „Casei Dosoftei”*, MemAntiq, 2, 1970, p. 511—521.
- Săpăturile de salvare de la Huși, jud. Vaslui (1964)*, Materiale, 10, 1973, p. 275—280 (în colaborare).
- Cercetările arheologice de la „Casa Dosoftei” din Iași (1966—1968)*, Materiale, 10, 1973, p. 281—287 (în colaborare).
- Contribuții la cunoașterea satului Tișăuți din fostul ocol al Sucevei*, Suceva, 3, 1973, p. 119—135 (în colaborare).
- Începuturile orașului Baia în lumina datelor arheologice*, ASUIași, 19, 3, a. 2, 1973, p. 165—181 (în colaborare).
- Contribuții la cunoașterea motivelor ceramicii ornamentale medievale moldovenești*, SCIVA, 25, 1974, 2, p. 309—313.
- Cahle cu reprezentarea profetului David descoperite la Baia*, SCIVA, 25, 1974, 3, p. 473—477.
- Aspecte privind dezvoltarea demografică și urbanistică a Iașului în a doua jumătate a secolului al XVI-lea*, în *Omagiu Acad. Prof. Ștefan Pascu*, Cluj, 1974, p. 76—80 (în colaborare).
- Contribuții arheologice la istoria orașului Baia*, ASUIași, 21, 1975, p. 15—25 (în colaborare).
- Contribuții la cunoașterea mijloacelor de iluminat în așezarea medievală de la Baia*, Suceava, 5, 1978, p. 205—217 (în colaborare).
- Contribuții la problema urbanizării așezării de la Baia în secolul al XIV-lea*, AnInst Iași, 16, 1979, p. 295—305 (în colaborare).
- Cercetările arheologice pe teritoriul orașului Iași în anii 1961—1967*, ArhMold, 9, 1980, p. 103—119 (în colaborare).
- Tezaurul din secolele XV—XVI de la Stăuceni (jud. Botoșani)*, ArhMold, 9, 1980, p. 121—123 (în colaborare).
- Orașul medieval! Baia în secolele XIV—XVII. Cercetările arheologice din anii 1967—1976*, Iași, Edit. „Junimea”, 1980, 288 p. (în colaborare).
- Le trésor d'objets de parure et de monaies découvert à Sihleanu (comm. Scorțaru Nou, dép. de Brăila)*, Dacia, N.S., 24, 1980, p. 341—353.

H. DEVIJVER, *Prosopographia militiarum equestrium quae fuerunt ab Augusto ad Gallienum* (Symbolae Facultatis Litterarum et Philosophiae Lovaniensis, A, 3), Leuven, I—III, 1976—1977—1980, 1384 p.

Cartea lui H. Devijver este cea mai recentă contribuție la studiul carierei ofițerilor superiori de rang ecvestru din armata romană.

Opera cuprinde trei volume, primele două apărute consecutiv, în 1976 și 1977, cel de-al treilea la un interval de patru ani după apariția primului. Ele sînt paginate în continuare: I, p. 1—512; II, p. 513—1 012; III, p. 1 013—1 384.

După o scurtă prefață (p. 7), urmează introducerea (p. 9 și urm.), în care sînt expuse metoda de lucru și problemele ridicate de realizarea acestei prosopografii; apoi, în continuare, prescurtările bibliografice (p. 14—41).

Urmează prezentarea milițiilor ecvestre: vol. I cuprinde literele A—I (cu *Addenda et corrigenda* la sfîrșitul volumului, p. 505—511), iar vol. II literele L—V (vezi din nou *Addenda et corrigenda*, p. 999—1 012).

Ultimul volum este consacrat indicilor (realizați în colaborare cu W. Petters); mai întîi, însă, după o scurtă prefață, H. Devijver face unele completări la prosopografia milițiilor ecvestre, pe baza ultimelor descoperiri și studii (p. 1 020—1 024). Utilitatea acestui volum (de indici), a cărui lipsă s-a resimțit în intervalul de 3—4 ani de la apariția vol. I—II, este recunoscută de cel ce are în mînă acest valoros instrument de lucru fie și numai din urmărirea cuprinsului: 1. *Nomina virorum et mulierum*: A) *Militiae equestres* (*nomina gentilicia; equites quorum nomina gentilicia perierunt; cognomina; agnomina; signa; patrum nomina ut in fontibus memorantur; tribus — pseudo-tribus; domus — origo*); B) *Nomina aliorum virorum*; C) *Nomina mulierum*. — 2. *Imperatores et domus eorum* (*militiae equestres ad singulorum Imperatorum aetatem pertinentes*). — 3. *Geographica*: A) *Domus — origo militiarum equestrium ut in fontibus memorantur*; B) *Provinciae, ubi equites militiis perfuncti sunt, ut in fontibus memorantur*; C) *Index geographicus locorum ubi res municipales memorantur*; D) *Index geographicus generalis*; — 4. *Res notabiliores*. — 5. *Dii deque*. — 6. *Voces Graecae*. — 7. a) *Auctores citati*; b) *Inscriptiones — Ostraca — Papyri citatae*.

O prezentare mai detaliată a unei lucrări de acest gen ar fi dificilă (ea fiind destinată lucrului, iar nu lecturii) — și nici nu ne-am

propus acest lucru. De aceea, considerăm mai util a ne opri asupra unora din personajele din această prosopografie, cu unele completări sau observații ce pot aduce mai multă lumină în studiul unor cariere ecvestre; date fiind preocupările noastre, însemnările ce urmează privesc aproape în exclusivitate Dacia romană.

A 18) Inscriptia greacă descoperită în *agora* Palmyrei, onorînd pe *T. Aelius*...¹, a suscitat, în special în anii din urmă, o serie de discuții.

Conform întregirii propuse de H. Seyrig, în r. 2—3 era numele provinciei Dacia Superior: ἐν Παρολί(τ)ῳ τῇς ἐνωτέ(ρ)ας Δακίας; la data publicării inscripției, această mențiune reprezenta un *terminus ante quem* important, deoarece se considera că această denumire a persistat numai pînă la 158/159; abia de atunci, în urma reorganizării Daciei, ar fi fost înlocuită cu denumirea de Dacia Apulensis². Ca *terminus post quem* poate fi și acum considerat începutul domniei lui Antoninus Pius, deoarece cel onorat prin inscripția d la Palmyra poartă *praenomen*-ul și *nomen*-ul acestui împărat³.

În 1959, s-a descoperit însă, la Gherla, o diplomă militară atestînd existența Daciei Porolissensis deja în anul 133⁴; mai nou, altă diplomă arată că această provincie exista încă la 123⁵ — ea fiind creată, foarte probabil, cu ocazia reorganizării Daciei sub Hadrian, în 118—119⁶. Denumirea de Dacia

¹ H. Serig, Syria, 22, 1941, p. 231, nr. 4; BullÉp, 1942, 164; AnnÉp, 1947, 170. Cf. I. I. Russu, ActaMN, 6, 1969, p. 173.

² Vezi A. Stein, Die Reichsbeamten von Dazien, Budapesta, 1944, p. 33—34.

³ H. Seyrig, loc. cit. Cf. I. I. Russu, loc. cit.; idem, Dacia și Pannonia Inferior în lumina diplomei militare din anul 123, București, 1973, p. 60 (= Dacia, N.S., 18, 1974, p. 170).

⁴ C. Daicoviciu — D. Protase, JRS, 51, 1961, p. 63; idem, ActaMN, 1, 1964, p. 163—178; AnnÉp, 1962, 255; IDR, I, 11.

⁵ I. I. Russu, Dacia și Pannonia Inferior, p. 28 (= Dacia, N. S., 18, 1974, p. 155—178); AnnÉp, 1973, 459; IDR, I, 7 (vezi și 7 bis).

⁶ C. C. Petolescu, Revista de istorie, 32, 1979, 2, p. 267—270.

Porolissensis a persistat paralel cu cele de Dacia Superior și Dacia Inferior, până la reforma din 168—169 — cînd ultimele denu-miri au fost înlocuite cu cele de Dacia Apulensis și Dacia Malvensis.

Așadar, vechiul argument nu mai rămîne valabil în a data inscripției înainte de 158/159⁷. Paradoxal însă, data inscripției trebuie fixată tot pe timpul lui Antoninus Pius: cea mai veche atestare a organizării formațiunilor de palmireni din Dacia în *numeri* datează din anul 159⁸. Dacă totuși în inscripție este vorba de un prefect (*ἑπαρχος*), comanda lui datează probabil după 141, cînd este atestat alt comandant, *M. Ulpius Abgarus* (U 3).

A 44): milițiile ecvestre ale lui P. Aelius Marcianus, așa cum rezultă din analiza unei inscripții descoperită în Caesarea Maurelani: *P(ublio) Aelio P(ubli) fil(io) Palatina (tribu) Marciano, praef(ecto) coh(ortis) I Augusta Bracarum, praeposito n(umeri) Illyricorum, trib(uno) coh(ortis) Ael(iae) expeditae, praef(ecto) al(ae) Aug(ustae) II Thracum, praeposito al(ae) Gemin(ae) Seba(sten(ae))*, *praeposito classis Syriacae*

⁷ În acest fel, nici întregirea lacunei din r.2—3 a inscripției de la Palmyra nu mai poate fi acceptată ca pînă acum. Cum H. Seyrig publicase, în 1941, inscripția fără desen și fotografie, N. Gostar (AIIAși, 11, 1974, p. 304) propunea eventual *ἑν Ἰαπολ(ισσω) τῆς ἐπαρχ(ίας) Δακλας*—citire consemnată și de noi în Dacia, N.S., 20, 1976, p. 300 (cu ocazia publicării recenziei la cartea lui A. Dobó, *Inscriptiones extra fines Pannoniae Daciaeque repertae ad res earundem provinciarum pertinentes*⁴, Budapesta—Amsterdam, 1975) (în vol. II a *Prosopografiei* lui Devijver, la *Addenda et Corrigenda*, p. 100, A 18, ni se atribuie, din neatenție, nouă această completare). În realitate, ultimele trei litere din r. 2 (—PAC) au fost citite corect de H. Seyrig; am verificat acest lucru cu ajutorul unui estampaj al inscripției trimis în 1979 de dr. Adnan Bounni, directorul săpăturilor arheologice din Direcția generală a antichităților și muzeelor din Damasc (Siria). *Nomen*-ul și *praenomen*-ul sînt și ele așa cum le-a citit primul editor, deci nu provin de la Hadrian, astfel încît inscripția nu poate fi datată înainte de 123 (cum opinează I. I. Russu: *Dacia și Pannonia Inferior*, p. 60; idem, Dacia, N.S., 18, 1974, p. 170). În acest fel, nici completarea din r. 2 nu mai este valabilă; cf. SCIVA, 32, 1981, 2, p. 290, nr. 4).

⁸ C. C. Petolescu, SCIVA, 26, 1975, 3 p. 427; idem, SCIVA, 30, 1979, 1, p. 108, nota 45. Alt *numerus Palmyrenorum*, cel din Numidia, este atestat și el în 168—169 (Jean Marillet—Jaubert, *Arheološki Vestnik*, Ljubljana, 1977, p. 351—352).

*et Augustae, praef(ecto) classis Moesialicae, C(aius) Caesius Marcellus veter(anus) ex dec(urione) al(ae) II Thracum*⁹.

Cu prudență, mai degrabă respingînd posibilitatea unei identificări, H. Devijver face legătura cu un omonim *praef(ectus) coh(ortis)* dintr-o inscripție de la Eburacum (Britannia)¹⁰.

În legătură cu începutul milițiilor ecvestre ale acestui personaj, considerăm deosebit de util a reproduce opinia celui care pînă nu de mult a fost cel mai mare cunoscător al carierelor ecvestre¹¹.

„P. Aelius Marcianus a inauguré ses milices équestres en qualité de préfet de la cohorte I *Augusta Bracarum*. Nous connaissons deux unités de ce nom qui ont appartenu toutes les deux, à l'époque qui nous intéresse, à l'armée de Mésie inférieure. L'une d'entre elle a été en garnison à Brețcu (Boretz) sur la pente ouest des Carpates orientaux dans la province roumaine actuelle de Trei Scaune. L'autre a dû pendant un certain temps être déplacée en Bretagne, à preuve la pierre d'Eburacum, élevée par notre Marcianus aux dieux hospitaliers qui l'ont protégé en pays étranger. Comme cette dédicace que M. E. Birley a bien voulu nous signaler semble être le seul vestige du séjour de ce corps de troupes en Bretagne, à moins qu'on ne lui attribue également une tuile trouvée à Ebchester et publiée au CIL, VII, 1229, portant les lettres *[co] h. I Br.*, nous sommes portés à supposer que la cohorte a dû rentrer en Mésie inférieure aussitôt accomplie sa mission en Bretagne, laquelle coïncidait peut-être avec les troubles auxquels Lollius Urbicus mit fin, en 142. Ce serait après ce retour que Marcianus aurait été nommé préposé au *numerus Illyricorum* en Dacie inférieure, unité qui dès Antonin le Pieux fut transformée¹² en aile de cavalerie régulière. Cette donnée, ainsi que le surnom *Aelia* de la cohorte qu'il commandera ensuite permettent de fixer la date de ce cursus peu après Hadrien”.

⁹ CIL, VIII, 9 358 (= ILS, 2 738).

¹⁰ CIL, VII, 237 (= ILS, 3 598; RIB, 649). Cf. H. Devijver, *op. cit.*, p. 65, nr. 43.

¹¹ H.-G. Pflaum, *Les carrières procuratoriennes équestres sous le Haut-Empire romain*, I, Paris, 1960, p. 303—304, nr. 125.

¹² H.-G. Pflaum face trimitere la lucrarea lui W. Wagner, *Die Dislokation der römischen Auxiliarformationen in der Provinzen Noricum, Pannonien, Moesien und Dakien von Augustus bis Gallienus*, Berlin, 1938, p. 51 și urm. *Ala* la care se face aluzie este documentată de o inscripție și o țigla ștampilată de la Brncovenesti (I. I. Russu, în *Actes du IX^e Congrès international d'études sur les*

Însușindu-și argumentația lui H.-G. Pflaum, H. Devijver consideră că P. Aelius Marcianus și-a exercitat funcția de *praefectus coh(ortis) I Augustae Bracarum* în Moesia Inferior (?) (semnul de întrebare aparține lui H. D.). Cu prilejul acestei prime miliții, P. Aelius Marcianus a fost însărcinat și cu altă comandă: *praepositus n(umeri) Illyricorum* din Dacia Inferior; această situație explică probabil nedumerirea autorului exprimată prin acel semn de întrebare după numele provinciei (Moesia Inferior) în care ar fi staționat *cohors I Augusta Bracarum*.

Confuzia este explicabilă, datorită complexității sistemului organizării administrative a Daciei romane. Se știe că pe timpul lui Traian, o parte din teritoriile dacice cucerite au aparținut din punct de vedere militar și administrativ provinciei Moesia Inferior (estul Olteniei, sud-estul Transilvaniei, Muntenia, sudul Moldovei); abia de la începutul domniei lui Hadrian, aceste teritorii (mai puțin sudul Moldovei și Muntenia în cea mai mare parte) au creat o nouă provincie — Dacia Inferior¹³. Cu această ocazie, acele unități ale Moesiei Inferior dislocate la nord de Dunăre, probabil încă din timpul războaielor dacice, au format armata noii provincii.

Astfel, cohorta amintită aparținea de mai multă vreme armatei Daciei Inferior¹⁴; ea apare în diploma din 13 decembrie 140 cu numele de *I Brac(ar) aug(ustanorum)*¹⁵. A staționat la Brețcu, în sud-estul Transilvaniei, unde lasă ștampile tegulare: COH I BRAC, COH BRAC și COH I BR¹⁶. Ea nu trebuie însă confundată cu aproape omonima ei *cohors I Bracarum* care a rămas în continuare între efectivele Moesiei Inferior¹⁷.

În ceea ce privește *numerus Illyricorum*¹⁸ — și el a staționat tot în sud-estul Transilvaniei. În anul 129, o diplomă militară amintește între trupele Daciei Inferior o *vexillatio Illyricor(um)*; dar diploma amintită din 140 a aceleiași provincii îl desemnează drept *numerus*. Transformarea a avut loc între anii 129–140, probabil spre sfârșitul domniei

lui Hadrian¹⁹; acest eveniment reprezintă un *terminus post quem* pentru datarea primei miliții ecvestre a lui P. Aelius Marcianus. Mai târziu, la o dată necunoscută, unitatea apare staționând în castrul de la Brincovești, în Dacia Superior (Apulensis), purtând denumirea de *ala numeri Illyricorum*²⁰; dacă, totuși, denumirea face pur și simplu aluzie la faptul că acest *numerus* avea efective de călăreți²¹ (transformarea neputînd, oricum, fi atribuită epocii lui Antoninus Pius), această schimbare de nume nu poate fi nici ea utilizată ca *terminus ante quem* pentru datarea carierei lui P. Aelius Marcianus.

Comanda simultană a unor ofițeri asupra a două unități situate una în apropiere de alta este de mai multe ori atestată în provincia Dacia Inferior. Astfel, într-o inscripție de la Rimini, un prefect al alei I Asturum, unitatea care-și avea garnizoana în castrul de la Hoghiz (sud-estul Transilvaniei), apare ca *praepositus numeri equitum electorum ex Illyrico*²²; este semnificativ că acest *numerus* este atestat printr-o ștampilă legulară chiar

¹⁹ Acum sînt organizate și alte formațiuni din Dacia în *numeri*. Astfel, două inscripții de la Praetorium din anii 138 și 140 menționează *numerus burgariorum et veredariorum Daciae Inferioris* (CIL, III, 13 795–13 796; ILS, 8 909, 9 180; IDR, II, 587–588); de asemenea, *Suri sagittarii* menționați ca atare în inscripții de la Bivolari (Arutela) (IDR, II, 575–576) și Rădăcinești (IDR, II, 585) sînt organizații ulterioare într-un *numerus* (IDR, II, 341, 350, 383, 529, 530), iar *numeri Palmyrenorum* din Dacia Superior și Dacia Porolissensis sînt creați pe timpul lui Antoninus Pius (C. C. Petolescu, SCIVA, 26, 1975, 3, p. 427; idem, SCIVA, 30, 1979, 1,

²⁰ Mai sus, nota 12. p. 108, nota 45).

²¹ CIL, XVI, 75 (= IDR, I, 10; 22 martie 129): *vexillatio equitum Illyricor(um)*; IDR, I, 13 (13 decembrie 140): *numerus equitum Illyricor(um)*; CIL, XI, 393 (= ILS, 2739): *numerus equitum elector[um] ex Illyrico*. Cf. I. I. Russu, ActaMN, VI, 1969, p. 174: *ἐπαρχον εἰλης ἱππέων ἀριθμοῦ Παλμυρητῶν Πορολιρσιτῶν* (ILS, 9472); *vet(eranus) ex n(umero) ala Thracum* (CIL, XIII, 8 818); *equitibus n(umeri) alae Firmae catafr(aclariae) Aur(elianae)* („Germania”, XV, 1931, p. 8).

²² CIL XI, 393 (= ILS, 2 739). Cf. H. Devijver, *op. cit.*, II, 1977, p. 597–598, nr. 12: C. Nonio C. f. An. Caepian(o) equo publ., ex quin[quaginta] decuris iudic[um], praef. coh. III Brit[annorum] veterano[rum] equitalae trib. leg. I Ad[iu]l[ic]is p[ro]p[ri]e fidelis, praef. alae I Asturum, praepos[itu]s numeri equitum elec-

frontières romaines, Mamaia, 6–13 septembre 1972, București–Köln–Viena, 1974, p. 222–223; D. Protase, în *Studien zu den Militärgrenzen Roms*, II, Köln–Bonn, 1977, p. 383–386).

¹³ B. Gerov, Klio, 37, 1959, p. 209–210.

¹⁴ Géza Bakó, SCIVA, 31, 1980, 4, p. 631–635.

¹⁵ B. Gerov, Klio, 37, 1959, p. 196–210; AnnÉp, 1962, 264; IDR, I, 13.

¹⁶ Géza Bakó, *loc. cit.*

¹⁷ B. Gerov, Klio, 37, 1959, p. 204–205.

¹⁸ Despre acesta, bibliografia: G. Bakó, SCIV, 26, 1975, 1, p. 141–145; D. Protase, *loc. cit.*; I. I. Russu, SCIVA, 28, 1977, 1, p. 93–103.

în castrul de la Hoghiz²³. Mai amintim că Sextus Iulius Possessor apare ca *pref(ectus) coh(ortis) III Gallorum*²⁴, *praepositus numeri Syror(um) sagittarior(um)*²⁵ *item alae primae Hispanorum*²⁶; el și-a îndeplinit cele trei miliții ecvestre spre asemenea domniei lui Antoninus Pius²⁷. De asemenea, T. Antonius Claudius Alfenus Arignotus a fost, sub domnia lui Marcus Aurelius²⁸, ἑπαρχος σπείρας δευτέρως Φλαουλᾶς Νομίδων (cu garnizoana la Feldioara²⁹), πραιπόσιτος σπείρας δευτέρως Φλαουλᾶς Βεσσών (cu garnizoana la Cincșor³⁰).

Având în vedere aceste observații, apare improbabilă transferarea cohortei I Bracaraugustanorum în Britannia în preajma anului 142. Prin urmare, nici data comenzii lui P. Aelius Marcianus asupra celor două unități nu mai poate fi legată de asemenea reper cronologic.

În schimb, analiza comenzilor îndeplinite de P. Aelius Marcianus în Mauretania Caesariensis ne poate aduce se pare unele elemente noi de ordin cronologic. În această provincie el a fost tribun al cohortei *Aelia expedita* (gradul său arată că era comandantul unei unități de o mie de oameni, echivalând cu a doua miliție ecvestră), apoi prefect al alei

tor[um] ex Illyrico, C. Valerius Saturninus d[ec.] alae I Asturum, prae f. optim[o]. L.d.d.d. În această inscripție, *cohors III Brittonum* poartă indicația *veteranor[um]*; acest epitet nu apare în diploma militară din anul 160 (CIL, XVI, 111), în care se menționează această unitate printre trupele Moesiei Superior, dar apare în alta cu o dată apropiată (8 februarie 161: Margaret M. Roxan, *Roman Military Diplomas 1954–1977*, Londra, 1978, p. 78–79, nr. 55). Astfel, milițiile ecvestre ale acestui personaj pot data curînd după anul 161.

²³ G. Bakó, SCIV, 26, 1975, 1, p. 142.

²⁴ Această unitate avea garnizoana la Ionești Govorii (Pons Aluti) (D. Tudor, OR⁴, p. 337). Pe timpul lui Marcus Aurelius, această unitate este atestată la Hoghiz; C. Daicoviciu, Dacia, 7–8, 1937–1940, p. 315 (= AnnEp, 1944, 42).

²⁵ În anul 138, *Suri sagittarii* sint atestați în zona carpatină a Oltului (vezi mai sus, nota 19), dar ulterior au staționat probabil la Romula (vezi M. P. Speidel, Dacia, N.S., 17, 1973, p. 169–177, cu toată discuția și bibliografia).

²⁶ Această unitate își avea castrul la Slăveni; bibliografia: D. Tudor, OR⁷, p. 337.

²⁷ H. Devijver, *op. cit.*, I, p. 474–476, nr. 99.

²⁸ *Ibidem*, p. 106–108, nr. 132.

²⁹ I. Pop, SCIVA, 26, 1975, 1, p. 141–146.

³⁰ Bibliografia despre această unitate: I. I. Russu, ActaMN, 4, 1967, p. 86–88.

Augusta II Thracum și *praepositus al(ae) Gemin(ae) Seba[sten(ae)]* (ultimul cuvînt este martelat³¹).

Ultima din unitățile menționate își avea garnizoana chiar la Caesarea, capitala provinciei³². Aici, această ală este atestată prin mai multe inscripții³³. Numele și-l trage de la un oraș *Sebaste*, situat în partea orientală a imperiului (Lydia, Paphlagonia, Pont, Palestina), unde mai multe cetăți purtau acest nume; dintre acestea, cea mai importantă a fost *Samaria*, vechea capitală a regatului Israelului, căreia numele de *Sebaste* (= *Augusta*) i-a fost dat de către Irod cel Mare³⁴.

În competiția pentru tron de după moartea lui Pertinax, acest oraș a fost de partea lui Pescenius Niger³⁵. Acest fapt ar fi o explicație pentru martelarea numelui *Seba[sten(ae)]*

³¹ « *Sebasten* vocabulum erasum, nescio qua de causa » (ILS, 2738, adn. 3).

³² Despre această unitate, Pierre Salama, *Libyca*, I, 1953, p. 231–261, în special p. 245–253.

³³ *Ibidem*, p. 245, nota 85.

³⁴ Ruge, *Sebaste*, în RE, II, A 2, col. 951–953; P. Salama, *loc. cit.*, p. 245; *The Princeton Encyclopedia of Classical Sites*, Princeton, New Jersey, 1976, p. 816 (*Sebaste*) (vezi și p. 800, *Samaria*). Cf. însă, P. Salama, *loc. cit.*, p. 246: „On pourrait, d'ailleurs, soulever une objection à propos du surnom de notre aile. Le surnom *Sebastena* est formé directement sur le nom de la ville de *Sebaste*; il ne dérive pas, comme le voudrait la syntaxe habituelle, du nom des habitants de cette ville. Composée d'éléments Sébastais, l'aile devrait normalement s'appeler l'*Ala Gemina Sebastenorum*, le génitif pluriel étant la règle de formation des noms des troupes auxiliaires dans l'armée romaine. *Ala Sebastena* signifierait plutôt une troupe ayant séjourné ou s'étant distinguée dans une opération de guerre à *Sebaste*. Nous savons qu'un certain nombre de contingents africains prirent part notamment à la campagne d'Orient où s'affrontèrent Pescennius Niger et Septime Sévère, et que la ville de Samarie qui s'était ralliée au premier des belligérants fut attaquée et prise par le second”; vezi însă, *ibidem*, în continuare: „On doit remarquer que si, en règle générale, l'appellation d'une troupe auxiliaire dérive, au génitif pluriel, du nom de la peuplade qui la compose, cette règle a souffert parfois des exceptions” (se citează în continuare exemple; pentru ideea că unitatea era compusă din elemente din *Sebaste* pledează și faptul că numele unității a fost martelat în inscripția lui P. Aelius Marcianus; vezi nota 36).

³⁵ P. Salama, *loc. cit.*, p. 245–246 (vezi și mai sus, nota 34).

din inscripția pusă în cinstea lui P. Aelius Marcianus³⁶; probabil că a fost o reacție de moment, deoarece într-o inscripție oficială din anul 201, apoi și în altele ulterioare, unitatea poartă în continuare acest nume³⁷. Astfel, anul 193 poate fi considerat drept un *terminus ante quem* pentru datarea inscripției în discuție.

În două inscripții de la Timgad (Numidia)³⁸ este prezentată cariera lui C. Annius Flavianus, *proc(urator) c(entenarius) splend(idae) provinciae Karthag(iniensis)*; din acestea aflăm că în cadrul celor trei miliții ecvestre, el a fost *praefectus cohortis III Raetorum* (în Cappadocia), *trib(unus) leg(ionis) III Italicae* — cu care ocazie a fost *donatus bello Germa[n]ico II* (anii 178—180), apoi *praef(ectus) ala I Fl(aviae) Sebastenorum* (deci cea de-a treia miliție și-a exercitat-o prin anii 181—183³⁹). S-ar putea ca între această unitate de cavalerie (este posibil ca ea să fi staționat în Mauretania Caesariensis) și *ala Gemina Sebastena* să existe o legătură; epitetul „geamăna” arată că ea s-a născut prin fuziunea a două unități — dintre care una poate fi chiar *ala I Flavia Sebastenorum*; dealtfel, în inscripția mai nou cunoscută conținând *cursum honorum* al lui C. Annius Flavianus⁴⁰, unitatea apare cu numele *ala pr(ima) Sebast(ena)*. Transformarea pare a fi avut loc imediat după mențiunea comenzii lui C. Annius Flavianus, deci prin anii 183—184 — deoarece P. Aelius Marcianus a mai fost, în afară de *praepositus al(ae) Gemin(ae) Sebast(enae)*, încă: *praepositus classis Syriacae et Augustae, praef(ectus) classis Moesiticae*, toate probabil înainte de 193.

A 51) O inscripție votivă de la Micia este dedicată *[D]ianae (?) [c]eteris[que] sanctissimis* (CIL, III, 1366) de către *[A]elius Pergamianus, praes(es) eq(uitum)* (CIL, III, 1366). Cu privire la rangul dedicantului, H. Devijver notează: „certe legen-

dum esse: *praef(ectus) eq(uitum)* (E. Birley nobis litteris communicavit) — ceea ce este verosimil (noi nu am avut posibilitatea de a verifica această rectificare).

Cît privește unitatea, este vorba foarte probabil de *ala I Hispanorum Campagonum*, a cărei garnizoană era în castrul de la Micia (despre această trupă: I. I. Russu, în *Actes du IX^e Congrès international d'études sur les frontières romaines*, Mamaia, 6—13 septembre 1972, București — Köln — Viena, 1974, p. 218; C. C. Petolescu, în *Studien zu den Militärgrenzen Roms, II* (Vorträge des 10. Internationalen Limeskongresses in der Germania Inferior), Köln — Bonn, 1977, p. 369—371; astfel, comanda lui Aelius Pergamianus reprezintă cea de-a treia a sa miliție ecvestră.

A 75) M. Aemilius Bassus (AnnÉp, 1915, 58 = ILS, 9506) a deținut, în cadrul milițiilor ecvestre, comenzile de *[praef(ectus) coh(ortis) pr(imae) Antioch(ensium), [trib(unus)] coh(ortis) pr(imae) Brittonu[m]*, apoi *[praef(ectus) ala Moesiac(ae)]*. Cum remarcă H. Devijver, cea de-a doua miliție ecvestră și-a indeplinit-o în Dacia: el este atestat de diploma militară din 2 iulie 110 (CIL, XVI, 163 = IDR, I, 3) de la Porolissum în fruntea cohorței de britoni. Prin urmare, prima comandă poate fi datată cu cîțiva ani în urmă, foarte probabil tot în Dacia (nu în Moesia Superior, cum propune H. Devijver): între cele două războaie dacice ale lui Traian, *cohors I Antiochensium* este atestată realizînd o lucrare la Drobeta, poate chiar castrul (AnnÉp, 1959, 309 = IDR, II, 14). Înaintea acestuia, la comanda cohorței se aflase M. Calpurnius Sabinus (CIL, XVI, 46, din 8 mai 100; Devijver, *op. cit.*, p. 213, I 60).

A 113) P. Ampius [s] Rufinus, *praef(ectus) coh(ortis) II Com[mag(enorum)]* apare într-o inscripție votivă de la Micia, publicată de Liviu Mărghită, SCIVA, 25, 1974, 1, p. 143—147.

Dar I. I. Russu, în Banatica, 2, 1973, p. 104 (pe baza lecturii și informației lui Liviu Mărghită; astfel incît în IDR, III/1, nr. 78, ar fi trebuit citat articolul lui L. Mărghită din SCIVA, nu „Banatica”), citea numele prefectului *Tampius Rufinus*. Aceasta induce în eroare pe H. Devijver, care, în completările de la ultimul volum (III, p. 1023, T 1 a), ne prezintă un nou prefect, cu acest nume, al cohorței II Flavia Comagenorum.

În realitate, este vorba de aceeași persoană.

A 132) O inscripție greacă de la Thyatira (Lydia) (CIG, 3497; IGR, IV, 1213; ILS, 8853) ne prezintă cariera ecvestră a lui T. Ant(oni)us Cl(audius) Alfenus Arignotus.

Prima treaptă a reprezentat-o comanda de *praefectus* al cohorței II Flavia Numida-

³⁶ Vezi și *Historia Augusta, Severus*, 9: „un mare număr de orașe care fuseseră de partea acestuia (a lui Niger, n.n.) au fost supuse unor vexațiuni și neplăceri”. P. Salama, *loc. cit.*, p. 260, nota 183, crede că împăratul Severus Alexander „avait, de quelque façon, favorisé cette unité. La suppression du mot *Sebastena* s'expliquerait alors par une mesure générale de martelage au moment où la mémoire du souverain fut abolie”, ceea ce nu este probabil.

³⁷ P. Salama, *loc. cit.*, p. 237—240.

³⁸ CIL, VIII, 17900; J. Marcillet-Jaubert, Bulletin archéologique du Comité des travaux historiques, N.S., Paris, 4, 1968, p. 241—245, nr. 1 = AnnÉp, 1969—1970, 704).

³⁹ H. Devijver, *op. cit.*, I, p. 99—100.

⁴⁰ AnnÉp, 1969—1970, 704 (vezi nota 38).

rum, din armata Daciei Inferioare (garnizoana acestei unități a fost la Feldioara, pe cursul transilvănean al Oltului). Totodată, el a deținut și comanda (ca *praepositus*) cohortei II Flavia Bessorum (aflată în garnizoană la Cincșor)⁴¹. După cum s-a remarcat de mai multă vreme⁴², nu este vorba de o participare a celor două unități la războiul contra lui Avidius Cassius, în 175; prefectura annonei porturilor în Seleucia Pierria este probabil legată de perioada cind era prefect al alei II Flavia Agrippiana (a treia miliție ecvestră) și *praepositus* al alei *Singularium* (staționate în Syria).

A 137) De la Porolissum provine o inscripție pusă în cinstea lui C. Iul(ius) Cast[il]n[us], *legatus* Aug(usti) pr(o) pr(aelore) decătre L. Ant(onium) [Ma]rinianus, *praef(ectus) coh(ortis) [V] Ling(onum) Antoniniana* (CIL, III, 7 638). Datorită supranumelui unității, inscripția datează „aet. Caracallae” (Devijver).

Intervalul de datare a inscripției poate fi restrins, datorită faptului că acum avem posibilitatea a încadra mai exact guvernarea lui C. Iulius Castinus, decit A. Stein, *Die Reichsbeamten von Dazien*, Budapesta, 1944, p. 65–67 (citat de Devijver). Mandatul acestuia datează din anii 216–217 și tot atunci poate fi plasată și prima miliție ecvestră a lui L. Antonius [Ma]rinianus.

A 138) Dacă inscripția CIL, VI, 3 504 (funerară) datează din secolul al II-lea, cum propune H. Devijver, atunci M. Antonius Modianus și-a îndeplinit prima miliție ecvestră — *praef(ectus) coh(ortis) I Com-magenor(um)* — în Dacia Inferior, nu în Moesia Inferior.

A 166) Cariera lui M. Arruntius Claudianus a devenit mai bine cunoscută în urma descoperirii și publicării unei inscripții de la Xanthus, în Lycia (Dieter Knibbe, JOAI, 49, 1968–1971, Beibl., p. 4 și urm.; AnnEp, 1969–1970, 595). Ultima dintre miliții este datată de D. Knibbe (urmat de Devijver) în timpul războiului lui Domițian contra dacilor (anii 86–87): din neatenție, cei doi autori plasează însă funcția de *praef(ectus) class(is) [Moesiacae et ripae Dan]uvi*, „ante 86” (or, ea a urmat milițiilor ecvestre). Despre acest personaj, vezi încă: Emilia Doruțiu-Boilă, StCl, 17, 1977, p. 89–100 (cf. Al. Suceveanu, SCIVA, 30, 1979, 1, p. 47–59); Anna Aichinger, în *Arheoloski Vestnik*, 30, 1979, p. 622–623, nr. 18.

A 213) Aurelius Atilianus, prefect al alei Siliana c. R. apare în diplomele militare dateate 2 iulie 164, descoperite în castelele de la Gilău (IDR, I, 18 = AnnEp, 1957, 199) — unde

unitatea își avea sediul — și Buciumi (IDR, I, 21); în cel de-al doilea caz, diploma a fost adusă de un urmaș al celui înțățenit la 164, intrat în serviciul militar în *cohors II Nervia Pacensis Brittonum milliaria* (care staționa la Buciumi).

A 218) M. Aurelius Cassianus a fost tribun al cohortei I *F(elix) m(illiaria) Bryttonum Malvensis*; unitatea este identificată cu *cohors I Augusta Nervia Pacensis Brittonum milliaria*, atestată la anul 140 în Dacia Inferior (AnnEp, 1962, 264; IDR, I, 13) și de stampila tegulară *co(ho)rs m(illiaria) B(rittonum)* de la Stolnicul (IDR, II, 560).

C 115) *Cohors I Pannoniorum equitata veterana*, al cărei comandant a fost Tib. Claudius Agrippa, poate fi cea care în diploma din 2 iulie 110 apare în Dacia (IDR, I, 3); la data cind acest ofițer își îndeplinea prima miliție ecvestră, unitatea se afla probabil în Moesia superior, unde fusese transferată poate încă din timpul lui Hadrian (atestată sigur în această provincie de diploma CIL, XVI, 111 din anul 160).

C 117) În AIIACluj-Napoca, 18, 1975, p. 50–54, I. I. Russu revine la lectura din CIL, III, 953 a inscripției de la Hoghiz (cu unele mici propuneri). Dacă citirea este corectă, ofițerul menționat de inscripție nu mai poate fi considerat un prefect al cohortei III Gallorum.

C 221) Cea de-a doua miliție ecvestră a lui M. Cominius Quintus, *trib. leg.*, se referă probabil la o comandă în cadrul legiunii XIII Gemina. Este greu de spus dacă aceasta datează din timpul lui Marcus Aurelius sau din primele decenii ale secolului al III-lea. Vezi și V 47–49.

E, p. 341) Inscripția de la Boroșneu Mare (jud. Covasna, nu Buzău) a fost comentată mai recent de I. I. Russu, SCIVA, 29, 1978, 4, p. 561, care citește numele unității nu *ala I Lat[obice(or)um]*, cum propunea Zoltan Szekely (SCIVA, 26, 1975, 2, p. 344–345; AnnEp, 1974, 564), ci *ala I Bat[avorum]* (care staționa la Războieni–Cetate). Este problematic însă dacă *Egnatio* din r. 5 se referă la prefectul acestei unități.

I 132) Inscripția CIL, III, 1 343, este dedicată familiei imperiale în jurul anului 200, cu ocazia ridicării unei construcții militare, probabil o *bas(ilica) al(ae) Cam(pagorum)*; la lucrări au participat efective din mai multe unități militare — în numele cărora pune inscripția Iulius Terentianus, prefectul alei I Hispanorum Campagorum. Cf. C. C. Petolescu în *Studien zu den Militärgrenzen Roms*, II, Köln–Bonn, 1977, p. 370–372.

⁴¹ Pentru bibliografie, mai sus, notele 29–30.

⁴² L. Robert, Istros, I, 1934, p. 216–220.

⁴³ Despre acest epitet: C. C. Petolescu SCIVA, 32, 1981, 2, p. 288, nr. 3.

I 135) Inscriptie dedicată lui Iulius Op-timus Maximus și Iuno Regina la Drobeta de către [I]ul. Val(erius) Emeri(tus) (CIL, III, 14216^a = IDR, II, 18), [prae]fect(us) coh[ortis]...; numele unității cade în lacună. Fără îndoială, el pune dedicația în calitate de comandant al unității aflate în garnizoană; ne gândim la *cohors I sagittarium*, care, deși *milliaria*, avea (cel puțin în secolul al II-lea) la conducere *praefecti* (cum arată o inscripție inedită: cf. IDR, II, 78; alte cazuri sînt citate de H. Devijver, *Prosop.*, indici, p. 1253: *praefectus cohortis milliariae*).

M 1) O inscripție de la Micia este dedicată de un [prae]f[ectus] coh[ortis] II Fl[aviae] Commag[enorum]; din numele său se păstrează doar litera M... (AnnEp, 1911, 35). H. Devijver notează în această privință; „Incertum an littera M spectet ad praenomen vel ad nomen gentilicium?”; dar C. Daicovicu, ACMIT, 3, 1930–1931 (1932), p. 36, nr. 3, propunea a întregi aici numele lui M. Arruntius Agrippinus, și el dedicant al unui altar către altă divinitate commageniană, Turmasgadis (A 165). Datarea „post a. 144” (referire la diploma CIL, XVI, 90 = IDR, I, 14 din 23 februarie 144) nu se justifică, din moment ce unitatea este atestată încă de diploma din 2 iulie 110 (CIL, XVI, 163 = IDR, I, 3).

N 11) Diploma CIL, XVI, 110 (= IDR, I, 17), în care L. Nonnius Bassus apare la comanda cohortei I Ulpia Brittonum milliaria datează, cum s-a arătat recent (B. Lörincz, *Arheološki Vestnik*, 28, 1977, p. 369–371) din anul 154.

N 12) În legătură cu comenzile îndeplinite în Dacia de C. Nonius Caepianus (CIL, XI, 393 = ILS, 2739 = [prae]f[ectus]) alae I Asturum, praepos[itus] numeri equitum elector[um] ex Illyrico, vezi și discuția de la A 43 privind cea de-a doua formațiune amintită (nota 22).

P 26) Prima miliție ecvestră a lui Q. Petronius Novatus, [prae]f[ectus] coh[ortis] V Gall[orum], nu a fost „în Dacia, post a. 160” (pentru aceasta îl citează pe I. I. Russu, SCIV, 21, 1970, 1, p. 155–163), ci ante 160. Această unitate este atestată în 110 în Dacia (CIL, XVI, 163; IDR, I, 3), unde a rămas un timp necunoscut; dar în 161 este din nou atestată în Moesia Superior, de unde fusese adusă (CIL, XVI, 111; M. Roxan, *Roman Military Diplomas*, Londra, 1978, p. 78–79, nr. 55)⁴⁴.

⁴⁴ H. Devijver, *op. cit.*, II, p. 638 (apud P 26), citează pe H.-G. Pflaum, *Annuaire de l'École Pratique des Hautes Études*, IV^e section, 1973–1974 (1974), p. 271 (publicația ne-a fost inaccesibilă), că funcția de *proc[ur]*

P 43) M. Pl[autius] Ru[us] este atestat ca prefect al alei I Hispanorum Campagonum într-o inscripție dedicată *Deae* [I]s[idi] *Reg[inae]* (CIL, III, 1342) sau, după altă lectură, *Deae S[er]v[iliae] Reg[inae]* (I. I. Russu, *ActaMN*, 6, 1969, p. 183). Vezi mai jos, R 29.

P 107) Ala I Asturum, participantă la cucerirea Daciei (probabil la primul război al lui Traian, anii 101–102), a rămas în armata de ocupație a acesteia — dar în teritoriul aflat, pe timpul acestui împărat, sub jurisdicția guvernatorului Moesiei Inferior. Abia după reforma de la începutul domniei lui Hadrian, acest teritoriu va forma Dacia Inferior.

R 29) Un prefect, Rufus, apare ca dedicant al unor altare votive pentru Silvanus și Liber Pater (vezi C. Daicovicu, *Dacia, Studii și articole privind istoria veche a pământului românesc*, Cluj, 1969, p. 183 (nr. 7) și 262 (nr. 2)). Desigur, el este același cu cel recent atestat de o altă inscripție tot de la Micia: [Pl]uto, Rufus praefectus v[otum] s[oluit] l[ibens] m[erito] (C. C. Petolescu, SCIVA, 31, 1980, 3, p. 457, nr. 2). El poate să fi fost identic cu M. Pl[autius] Ru[us]⁴⁵, prefect al alei I Hispanorum Campagonum (mai sus, P 43).

S 13) Într-o inscripție de la Tomis, Sedatius [A]pollonius apare ca ἐπαρχος ἐπὶ τῶν ἐλλήνων τοῦ αὐτῶν ἐν Ἀραβίᾳ(ι). M. P. Speidel (Latomus, 33, 1974, 4, p. 935–936) arată că inscripția a fost pusă de aceste personaje când a primit numirea în noul post (cea de-a treia miliție ecvestră), înainte de a-l lua în primire; este posibil ca a doua miliție ecvestră (*tribunus legionis*) să și-o fi îndeplinit tot în Moesia Inferior. Nu se poate, astfel, accepta ipoteza emisă de A. Aricescu (în *Epigraphica. Travaux dédiés au VII^e Congrès d'épigraphie grecque et latine*, București, 1977, p. 239–248) cum că unitatea omonimă ar fi ajuns la un moment dat în Arabia; specificarea τῶν ἐν Ἀραβίᾳ(ι) s-a făcut tocmai pentru a evita asemenea confuzie.

S 44) Pentru T. S[er]vius Vitalis, tribun al cohortei IIII Campestris, vezi și M. P. Speidel, *Apulum*, 15, 1977, p. 631–633 (care întregeste gentiliciul S[c]ruius).

lor) XX her[editatium] per Asiam, Phrygiam, Lyciam, Galatiam, care a urmat după milițiile ecvestre, ar data „ante aet. Hadriani”.

⁴⁵ S-ar putea încă pune întrebarea dacă există o legătură între acest prefect și P. Ampius[us] Rufi[nus], [prae]f[ectus] coh[ortis] II Com[mag(enorum)] (A 113; vezi mai sus); dar la această identificare se opune cognomenul Rufi[nus]: pe piatră pare a se mai vedea, deasupra rîndului, partea de sus a unei haste, eventual a unui I în legătură cu N (spațiul rămas liber permite întregirea propusă de editorul piesei).

U 20) Pentru *Ulpus* [Victor?], vezi recent I. Piso, ZPE, 40, 1980, p. 273–282, care propune o datare mai târzie (sub Filip Arabul) a carierei procuratoriene și, implicit, a milițiilor ecvestre ale acestuia.

V 47–49) Dintr-o inscripție, considerată ca provenind de la Ulpia Traiana Sarmizegetusa, cunoaștem pe un *Varen(ius) Pudens, fl(amen) coloniarum eq(uo) p(ublico) praefectus coh(ortis)* (CIL, III, 1482 = IDR, III/2, 129). Inscripția a fost găsită în prima jumătate a secolului trecut la Zam, pe Mureș, mai jos de Micia; prefectul menționat poate să fi fost chiar comandantul cohorții II Flavia Commagenorum (care staționa în castrul de la Micia) (cf. IDR, III/2, 123). Într-o altă inscripție (CIL, III, 1486 = IDR, III/2, 128), databilă eventual în deceniul al treilea (sau chiar mai târziu) al secolului al III-lea (de exemplu, numele municipiilor Apulum și Porolissum nu mai apar precedate de genitivalul imperial, *Septimium*), funcțiile civile ale lui T. Varenus Pudens sunt precedate de indicația *a mil(itibus)*.

El era fiul lui T. Varenus Probus, la rândul-i ginere al lui M. Cominius Celerinus (mai sus, C 221). Fratele său era T. Varenus Sabinius, despre care o inscripție funerară de la Apulum (CIL, III, 1498) scrie că a fost

flam(en) col(oniae) Sarmiz(egetusae), dec(urio) col(oniae) Sar(mizegetusae) et Apul(ensis), precum și că a străbătut toate milițiile ecvestre: omnib(us) equestrib(us) milit(ii)s) perfunc(tus) (despre această familie, cf. C. Daicoviciu, *Dacica*, Cluj-Napoca, 1969, p. 389–390).

★

Prin notele de mai sus, am încercat a aduce unele completări de amănunt sau clarificări la unele probleme privind persoanele de rang ecvestru care, în decursul celor trei mii, au îndeplinit comenzi în Dacia romană. Aceste observații sînt minime față de volumul de documente epigrafice și literatură problemei utilizate de autorul *Prosopografiei milițiilor ecvestre*. Desigur, prin asemenea completări, pe care le-au adus sau le vor aduce și alți cercetători de pretutindeni, această operă de excepțională valoare științifică va avea de câștigat, permițînd autorului să realizeze un nou volum — *supplementum* cu rectificările și adaosurile făcute între timp.

Constantin C. Petolescu

ABREVIERI

ActaArchCarp	Acta Archaeologica Carpathica, Cracovia.
ActaArchHung	Acta Archaeologica Academiae Scientiarum Hungaricae, Budapesta.
ActaMN	Acta Musei Napocensis, Cluj-Napoca.
ActaMP	Acta Musei Porolissensis, Zalău.
AIIAIași	Anuarul Institutului de istorie și arheologie, Iași.
AJA	American Journal of Archaeology, Princeton.
AK	Archaeologiai közlemények, Budapesta.
AnnEp	L'année épigraphique, Paris.
AnthropAnz	Anthropologische Anzeiger, Berlin.
Apulum	Apulum. Acta Musei Apulensis, Alba Iulia.
AR	vezi ArchRozhl.
ArchErt	Archaeologiai Értesítő, Budapesta.
ArchRozhl	Archeologické Rozhledy, Praga.
ArchTrésor	Archéologia. Trésor des ages, Dijon-Paris.
Arheologija Sofia	Arheologija, organ na arheologij institut i muzej, Sofia.
ArhMold	Arheologia Moldovei, Iași — București.
ArhPam	Arheologični Pam'jatky USSR, Kiev.
BerRGK	Bericht der Römisch-Germanische Kommission, Frankfurt/Main.
BMI	Buletinul monumentelor istorice, București.
BSNR	Buletinul Societății numismatice române, București.
BSPF	Bulletin de la Société préhistorique française, Paris.
Bull. et Mém. Soc. d'Anthrop.	Bulletin et Mémoires de la Société d'anthropologie, Paris.
CIL	Corpus inscriptionum latinarum, Berlin.
CNA	Cronica numismatică și arheologică, București.
Dacia	Dacia. Recherches et découvertes archéologiques en Roumanie, București.
Dacia N.S.	Dacia. Revue d'archéologie et d'histoire ancienne, București.
DID	Din istoria Dobrogei, București.
DissPann	Dissertationes Pannonicae, Budapesta.
ESA	Eurasia Septentrionalis Antiqua, Helsinki.
IDR	Inscripțiile Daciei romane, București.
ILS	Inscriptiones latinae selectae, Berlin.
InvArh	Inventaria archaeologica, București.
IzvestijaInstitut	Izvestija na arheologičeskija Institut, Sofia.
IzvestijaVarna	Izvestija na Varnenskoto arheologičesko Druzestvo, Varna.
JRS	Journal of roman studies, Londra.
KS	Kratkie Soobščeniija Arheologii, Moscova și Kiev.
Materiale	Materiale și cercetări arheologice, București.
MemAntiq	Memoria antiquitatis, Piatra Neamț.
MIA	Materialy i issledovania po arheologii SSSR, Moscova.

MuzNaț	Muzeul Național, București.
OR	D. Tudor, <i>Oltenia romană</i> , București.
PBF	Prähistorische Bronzefunde Europas, München.
PrzeglAnthrop	Przegląd Antropologikzny, Wrocław.
PZ	Prähistorische Zeitschrift, Leipzig-Berlin.
RE	Pauly-Wissowa-Kroll, <i>Realencyclopädie der classischen Altertumswissenschaft</i> , Stuttgart.
RESEE	Revue des études sud-est européennes, București.
RevMuz	Revista muzeelor, București.
RPAN	Revista de preistorie și antichități naționale, București.
RRH	Revue roumaine d'histoire, București.
SA	Sovetskaja arheologia, Moscova.
SCIV(A)	Studii și cercetări de istorie veche (și arheologie), București.
SCN	Studii și cercetări de numismatică, București.
SCSIași	Studii și cercetări științifice, Iași.
SlovArch	Slovenská archeologia, Nitra.
StCercAntropol	Studii și cercetări de antropologie, București.
StCl	Studii clasice, București.
StComSatu Mare	Studii și comunicări, Satu Mare.
StMatSuceava	Studii și materiale, Suceava.
ZborRadBeograd	Zbornik radova. Vizantiloški institut, Belgrad.

LUCRĂRI APĂRUTE ÎN EDITURA ACADEMIEI REPUBLICII SOCIALISTE ROMÂNIA

- M. PETRESCU—DÎMBOVIȚA, *Depozitele de bronzuri din România*, 1977, 391 p., 51 lei.
- D. M. PIPPIDI și Em. POPESCU (sub redacția), *Epligraphica*, 1977, 287 p., 25 lei.
- GR. FLORESCU și C. C. PETOLESCU, *Inscripțiile Daciei romane*, II, 1977, 276 p., 23 pl., 27 lei.
- I. I. RUSSU, *Inscripțiile Daciei romane*, III/1, 1977, 288 p., 2 pl., 26 lei.
- * * * *Inventaria arheologică*, fasc. 8, R. 42—R. 51, 1977, 15 file, 4 lei; fasc. 9, R. 52—R. 63, 1977, 154 file, 5 lei; fasc. 10, R. 64—R. 70, 1977, 23 file, 9,50 lei.
- EUGENIA ZAHARIA, *Populația românească în Transilvania în secolele VII—VIII. Clima-
trul nr. 2 de la Bratel*, 1977, 139 p., 2 pl., 10,75 lei.
- PETRE DIACONU, *Les Coumaus au Bas-Danube aux XI^e et XII^e siècles*, 1978, 158 p., 8,50 lei.
- MARIA COMȘA, *Cultura materială veche românească (Așezările din secolele VIII—IX de la
Bucov—Ploiești)*, 1978, 183 p., 4 pl., 30 lei.
- FLOREA MOGOȘANU, *Paleoliticul în Banat*, 1978, 152 p., 2 pl., 11 lei.
- PETRE ROMAN și IOAN NĚMETI, *Cultura Baden în România*, 1978, 160 p., 8 pl., 18 lei.
- D. TUDOR, *Oltenia romană*, 1978, 520 p., 5 pl., 41 lei.
- S. MORINTZ, *Contribuții la istoria tracilor timpurii. I. Epoca bronzului în spațiul carpato-
baleatic*, 1979, 215 p., 27 lei.
- I. BARNEA și colab., *Tropaeum Traiani. I. Cetatea*, 1979, 257 p., 38 lei.
- ION HORĂȚIU CRIȘAN, *Burehista and his time*, 1978, 253 p., 22 lei.
- PETRE ALEXANDRESCU, *Ilustria*, IV, 1978, 145 p., 71 pl., 34 lei.
- MARIA COJA și PIERRE DUPONT, *Ilustrin*, V, 1979, 170 p., 20 p., 39 lei.
- LIGIA BĂRZU, *Continuitatea creației materiale și spirituale a poporului român pe teritoriul
fostei Dacii*, 1979, 110 p., 19 pl., 6 lei.
- RADU POPA și MONICA MĂRGINEANU-CĂRSTOIU, *Mărturiile de civilizație medievală
românească*, 1979, 163 p., 28 lei.
- EM. DORUȚIU-BOILĂ, *Inscripțiile din Seythia Minor*, V, 1980, 35 p., 32 pl., 35 lei.
- C. PREDA, *Callatis. Necropola romano-bizantină*, 1980, 224 p., 36 lei.
- MARIN CĂRCIUMARU, *Mediul geografic în pleistocenul superior și culturile paleolitice în
România*, 1980, 268 p., 88 fig., 29 lei.
- I. I. RUSSU, *Inscripțiile Daciei romane*, III/2, 1980, 484 p., 34 lei.
- V. MIHĂILESCU—BÎRLIBA, *La monnaie romaine chez les Daces orientaux*, 1980, 312 p.,
19,50 lei.

S C I V A, tomul 32, 3, București, 1981, p. 319—470



I.P.I. c. 1395

Lei 25

**REVISTE ȘI ANUARE PUBLICATE
ÎN EDITURA ACADEMIEI REPUBLICII SOCIALISTE ROMÂNIA**

**REVISTA DE ISTORIE
REVUE ROUMAINE D'HISTOIRE
STUDII ȘI CERCETĂRI DE ISTORIE VECHĂ ȘI
ARHEOLOGIE
DACIA, REVUE D'ARCHÉOLOGIE ET D'HISTOIRE
ANCIENNE
REVUE DES ÉTUDES SUD — EST EUROPÉENNES
ANUARUL INSTITUTULUI DE ISTORIE ȘI ARHEOLOGIE
„A. D. XENOPOL” IAȘI
ANUARUL INSTITUTULUI DE ISTORIE ȘI ARHEOLOGIE
CLUJ-NAPOCA
STUDII ȘI CERCETĂRI DE ISTORIA ARTEI
— SERIA ARTĂ PLASTICĂ
— SERIA TEATRU — MUZICĂ — CINEMATOGRAFIE
REVUE ROUMAINE D'HISTOIRE DE L'ART
— SÉRIE BEAUX—ARTS
— SERIE THÉÂTRE — MUSIQUE — CINÉMA
THRACO—DACICA**

La publication „Studii și cercetări de istorie veche și arheologie”
paraît 4 fois par an. Pris d'un abonnement annuel : ₸ 30.' Toute
commande de l'étranger sera adressée à ILEXIM, départementul
import-export presă. P.O. Box 136—137, telex 11226, 70 116, str.
13 Decembrie 3, București, România, ou à ses représentants à
l'étranger.

EDITURA ACADEMIEI REPUBLICII SOCIALISTE ROMÂNIA
Calea Victoriei 125, București
tel. 50 76 80