

ACADEMIA DE ȘTIINȚE SOCIALE ȘI POLITICE A  
REPUBLICII SOCIALISTE ROMÂNIA

STUDII ȘI CERCETĂRI DE  
ISTORIE VECHĂ  
ȘI ARHEOLOGIE

4

TOMUL 32  
OCTOMBRIE—DECEMBRIE  
1981

EDITURA ACADEMIEI REPUBLICII SOCIALISTE ROMÂNIA

# ACADEMIA DE ȘTIINȚE SOCIALE ȘI POLITICE A REPUBLICII SOCIALISTE ROMÂNIA

## INSTITUTUL DE ARHEOLOGIE

### COLEGIUL DE REDACȚIE

*Redactor șef:* SEBASTIAN MORINTZ

*Redactor șef adjunct:* RADU POPA

*Membri:* MIRCEA BABEȘ, ALEXANDRU BARNEA, PETRE DIACONU,  
ALEXANDRU PĂUNESCU

*Secretar de redacție:* MIHAELA UDRESCU

Prețul unui abonament anual este de 100 lei. În țară, abonamentele se primesc la oficiile poștale, factorii poștali și difuzorii de presă din întreprinderi și instituții. Revista se poate procura (direct sau prin poștă) și prin *Punctul de desfacere al Editurii Academiei*, București, 79 717, Calea Victoriei, sectorul 1.

Comenzile și abonamentele din străinătate se primesc la ILEXIM, departamentul import-export presă, P. O. Box 136—137, telex 11 226, București, 70 116, str. 13 Decembrie 3, România, sau la reprezentanții săi în străinătate.

Manuscrisele, cărțile și revistele pentru schimb, precum și orice corespondență se vor trimite Colegiului de redacție pe adresa: 71 119, str. I. C. Fr mu 11, București.

# STUDII ȘI CERCETĂRI DE ISTORIE VECHĂ ȘI ARHEOLOGIE

TOMUL 32

Nr. 4

octombrie — decembrie 1981

## SUMAR

### STUDII

ALEXANDRU PĂUNESCU, Mezolitul de la Erbiceni și Ripiceni-Izvor, expresie a tardenoisianului nord-vest pontic . . . . .	479
ANN DODD OPRÎTESCU, Ceramica ornamentată cu șnurul din aria culturilor Cucuteni și Cernavodă I . . . . .	511
M. BRUDIU, Contribuții la cunoașterea genezei Hallstattului în sud-estul României . . .	529

### DISCUȚII

DAN SLUȘANSCHI, Note epigrafice . . . . .	537
IOANA BOGDAN CĂTĂNICIU, Despre unele cercetări recente pe „Himes alu- tanus” . . . . .	543

### MATERIALE ȘI CERCETĂRI ARHEOLOGICE

IOAN ANDRIȚOIU, Necropola din epoca bronzului de la Tîrnava (jud. Sibiu) . . . .	553
VIOLETA VETURIA BAZARCIUC, Tezaurul geto-dacic de la Bunești, jud. Vaslui . . . . .	563
NICULAE CONOVICI, Piese ceramice de interes deosebit descoperite la Pîscu Grăsan . . . . .	571
GH. POENARU BORDEA și CR. M. VLĂDESCU, Castrul de la Tîtești, com. Perșani, jud. Vâlcea . . . . .	581
CONSTANTIN C. PETOLESCU, Cronica epigrafică a României (I, 1975—1980) . . .	593

### RECENZII

GHENUȚĂ COMAN, <i>Statornicie, continuitate. Repertoriul arheologic al județului Vaslui</i> , București, 1980 (Mircea Babeș) . . . . .	615
HANS-JÖRG KELLNER, <i>Der römische Verwahrfund von Eining</i> , München, 1978 (Liviu Petculescu) . . . . .	617
THOMAS NÄGLER, <i>Die Ansiedlung der Siebenbürger Sachsen</i> , București, 1979 (Antal Lukács) . . . . .	619

INDICE . . . . .	623
------------------	-----

ABREVIERI . . . . .	627
---------------------	-----

# ÉTUDES ET RECHERCHES D'HISTOIRE ANCIENNE ET D'ARCHÉOLOGIE

TOME 32

N° 4

octobre — décembre 1981

## SOMMAIRE

### ÉTUDES

- ALEXANDRU PĂUNESCU, Le mésolithique d'Erbiceni et de Râpicieni-Izvor, expression du Tardenoisien nord-ouest pontique . . . . . 479
- ANN DODD OPRÎTESCU, La céramique décorée à la corde dans l'aire des civilisations de Cucuteni et Cernavodă I . . . . . 511
- M. BRUDIU, Contributions à la connaissance de la genèse du Hallstatt dans le sud-est de la Roumanie . . . . . 529

### DISCUSSIONS]

- DAN SLUȘĂNSCHI, Notes épigraphiques . . . . . 537
- IOANA BOGDAN CĂTĂNICIU, A propos de certaines études récentes sur le «limes alutanus» . . . . . 543

### MATÉRIAUX ET RECHERCHES ARCHÉOLOGIQUES

- IOAN ANDRIȚOIU, La nécropole de l'Âge du Bronze de Tîrnava (départ. de Sibiu) . . . 553
- VIOLETA VETURIA BAZARCIUC, Le trésor géto-dacique de Bunești, départ. de Vaslui . . . . . 563
- NICULAE CONOVICI, Pièces céramiques d'un intérêt particulier trouvées à Plăcuța Crăsan . . . . . 571
- GH. POENARU BORDEA et CR. M. VLĂDESCU, Le camp de Titești, com. de Perlești, départ. de Vâlcea . . . . . 581
- CONSTANTIN C. PETOLESCU, Chronique épigraphique de la Roumanie (I, 1975—1980) . . . . . 593

### COMPTES RENDUS

- GHENUȚĂ COMAN, *Statornicie, continuitate. Repertoriul arheologic al județului Vaslui, București, 1980* (Mircea Babeș) . . . . . 615
- HANS JÖRG KELLNER, *Der römische Verwahrfund von Eining*, München, 1978, (Liviu Petculescu) . . . . . 617
- THOMAS NÄGLER, *Die Ansiedlung der Siebenbürger Sachsen*, București, 1979 (Antal Lukács) . . . . . 619

- INDEX . . . . . 623

- ABRÉVIATIONS . . . . . 627



# MEZOLITICUL DE LA ERBICENI ȘI RIPICENI-IZVOR, EXPRESIE A TARDENOASIANULUI NORD-VEST PONTIC

DE

ALEXANDRU PĂUNESCU

Pe teritoriul Moldovei, îndeosebi în zona cuprinsă între Siret și Prut, s-au descoperit, în ultimele două decenii, atît prin cercetări de suprafață cit și prin săpături, un număr de circa 15 așezări atribuite, pe baza materialului litic, culturii tardenoasiene de tip nord-vest pontic.

Prin conținutul lor cultural aceste stațiuni sînt identice sau aproape identice celor descoperite într-un întins spațiu cuprins între bazinele Dunării inferioare, Siretului și Niprului și pe care arheologii sovietici le încadrează într-o etapă aparținînd mezoliticului tîrziu.

În lucrarea de față ne vom ocupa mai întîi de două din cele mai importante așezări cunoscute pînă acum pe teritoriul Moldovei (Erbiceni — jud. Iași și Ripiceni-Izvor, jud. Botoșani), rămînînd ca la sfîrșit să schițăm, pe temeiul datelor de care dispunem, cadrul istoric în care au evoluat aceste populații de vînători și culegători preneolitici în marile spațiu amintit.

## ERBICENI

Așezarea tardenoasiană din punctul *Sub Budăi în fînațul de peșes* se află la circa 2,400 km vest de halta C.F.R.-Erbiceni.

Ea a fost descoperită de către N. Zaharia în anul 1953 cu ocazia cercetărilor de teren întreprinse pe traseul unui șanț (canal de drenaj) care străbătea șesul Bahluiului paralel cu calea ferată, pornind din dreptul podului de fier de peste riu pînă spre halta C.F.R.-Spinoasa. Cu această ocazie s-au cules din pămîntul de asvirlitură unele piese microlitice de silex (lamele, cîteva trapeze, așchii, spărturi)<sup>1</sup>. În anul 1960 autorul acestor rînduri efectuează cîteva sondaje, ca, în anii următori (1961—1962) să întreprindă săpături mai largi, care mai apoi au fost reluate (în 1980—1981) după o întrerupere de două decenii<sup>2</sup> (fig. 1).

Din punct de vedere geografic așezarea de care ne ocupăm este situată în plină Cîmpie a Moldovei (subunitate geomorfologică a Podișului Moldovenesc cunoscută și sub numele de Cîmpia Jijiei sau Depresiunea

<sup>1</sup> N. Zaharia, SCIV, 6, 1955, 1—2, p. 289 (XI, 6) ; Idem, ArhMold, 1, 1961, p. 28 și 30, pl. V/79—83. Punctul este cunoscut sub denumirea Spinoasa I.

<sup>2</sup> Al. Păunescu, SCIV, 15, 1964, 3, p. 321—333. Trei din cele patru sondaje care însumează circa 24 m<sup>3</sup> (Sd. 1—2—3) au fost executate în 1960, în apropierea canalului de drenaj, la vest de așezarea tardenoasiană, mai precis între acesta și stațiunea cucuteniană, distanța între ele fiind de aproximativ 0,800 km.

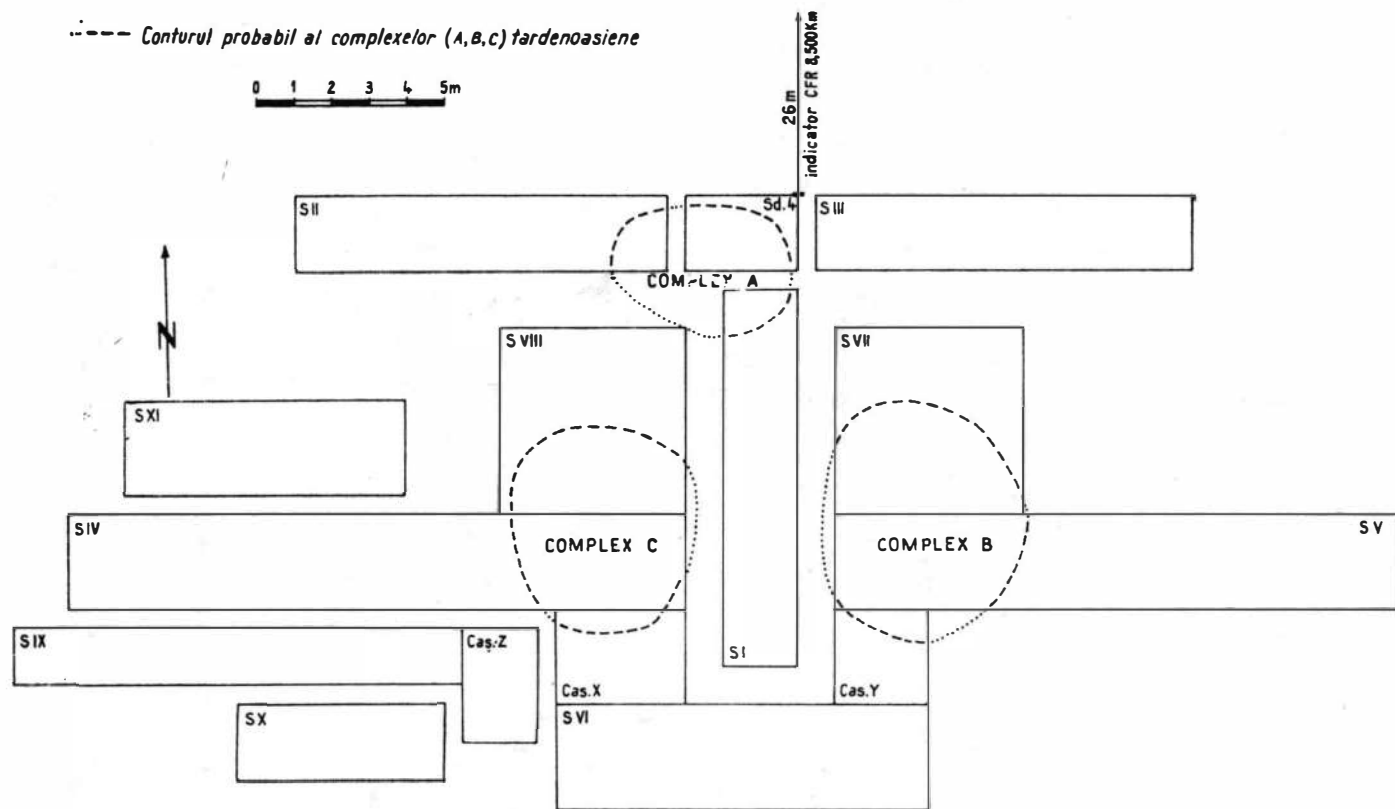


Fig. 1. Erbiceni — „Sub Budăi în fînaţul de pe şes”. Planul general al săpăturilor din 1960—1962, 1980—1981.

Jijia-Bahlui)<sup>3</sup>. Mai precis ea se găsește într-un martor de eroziune din șesul colmatat al Bahluiului de la poala Dealului Budăi (zis și Catarg), martor care a fost complet acoperit prin iluvionare odată cu șesul<sup>4</sup>.

**Stratigrafie.** După pedologul Mircea Spirescu<sup>5</sup> se disting următoarele orizonturi :

1. De la 0 la — 0,40 m — Orizont A : molic, negru cu nuanțe cenușii, argilă, prismatic fin fisurat spre fisurat, fin poros spre îndesat, cu concrețiuni foarte mărunte punctiforme, sub 1 mm, rădăcini relativ rare. În acest orizont nu s-au găsit resturi arheologice;

2. De la —0,40 la — 0,65 m — Orizont AG : argilă oliv cu nuanță brună cu pete albicioase, prismatic, bulgări, fin poros spre îndesat, fin fisurat, cu concrețiuni calcaroase de 5 mm. Arheologic, s-au găsit puține fragmente ceramice eneolitice (cucuteniene);

3. De la —0,65 la — 0,95 m — Orizont G : argilă marmorat gălbui-castaniu cu cenușiu-oliv, poros, fisurat, cu mici concrețiuni calcaroase de 1—2 mm, efervescentă puternică. În acest orizont s-au descoperit puține fragmente ceramice neolitice<sup>6</sup>;

4. De la — 0,95 la — 1,45 m — Orizont DG : lut argilos-argilă, prismatic, marmorat spre pestriț, gălbui-castaniu cu pete cenușii-oliv și albicioase cu concrețiuni calcaroase pînă la 3 mm, fin fisurat, îndesat spre fin poros; în jurul concrețiunilor aglomerări de CO<sub>2</sub>Ca (cu beloglaska). Arheologic acest nivel reprezintă nivelul de locuire tardenoasiană;

5. De la — 1,45 la — 2,10 m — Orizont D : marnă nisipoasă, gălbui, cu pete albicioase, nuciformă, efervescentă puternică, fin poros spre poros, fin fisurat, cu concrețiuni calcaroase pînă la 3—4 mm (cu beloglaska). Arheologic, acest orizont este steril. Menționăm totuși că spre limita sa superioară s-au găsit unele piese mărunte de silex provenite prin crăpături din nivelul tardenoasian. Din orizontul D ( a cărei limită inferioară nu se cunoaște intrucît săpătura noastră nu a depășit 2,10—2,50 m) s-au cules cochilii de melci și fragmente de scoici.

Pe baza acestor observații M. Spirescu ajunge la concluzia că din punct de vedere pedologic ne aflăm aici în fața unui sol humico-gleic, drenat din complexul unor soluri negre, de fineață, dezvoltat pe marne cu aporturi eoliene consistente în timpul formării solului (fig. 2).

**Complex.** Resturile de cultură materială descoperite în nivelul tardenoasian constau îndeosebi din material litic și într-o foarte mică măsură din alte resturi cum ar fi cele faunistice (oase, dentiție, melci, scoici) sau unele mărunte bucăți de cărbuni. Este interesant de relevat că cele mai multe din aceste resturi s-au găsit concentrate în zona centrală a așezării unde, pe baza lor, sau putut delimita trei asemenea aglomerări, care se înscriu într-o formă oarecum ovală și pe care le-am denumit

<sup>3</sup> V. Băcăuanu, *Cîmpia Moldovei* (Studiu geomorfologic), București, 1968, p. 133—138.

<sup>4</sup> N. Zaharia, M. Petrescu-Dîmbovița și Emilia Zaharia, *Așezări din Moldova*, București, 1970, p. 219.

<sup>5</sup> Mulțumim și pe această cale cercetătorului M. Spirescu pentru interpretarea profilului.

<sup>6</sup> S-au recoltat circa 50 fragmente ceramice, mici, corodate și atipice; numai patru din ele reprezintă funduri plate de oale, iar unul are ca decor briul alveolar. Aceste fragmente au o pastă neagră împură, unele avînd ca degresant cloburi pisate; la exterior ele au fie o culoare neagră, fie slab cărămizie.

complexele A, B, C. Menționăm că la nici unul din ele nu s-au observat urme ale unor gropi de pari.

Complexul A, dezvelit parțial, de formă pare-se ovală, are diametrele probabile de circa  $4,80 \times 3,50$  m. De pe întreaga suprafață dezvelită s-au cules 354 piese litice (din care 23 unelte), câteva oase de animale,

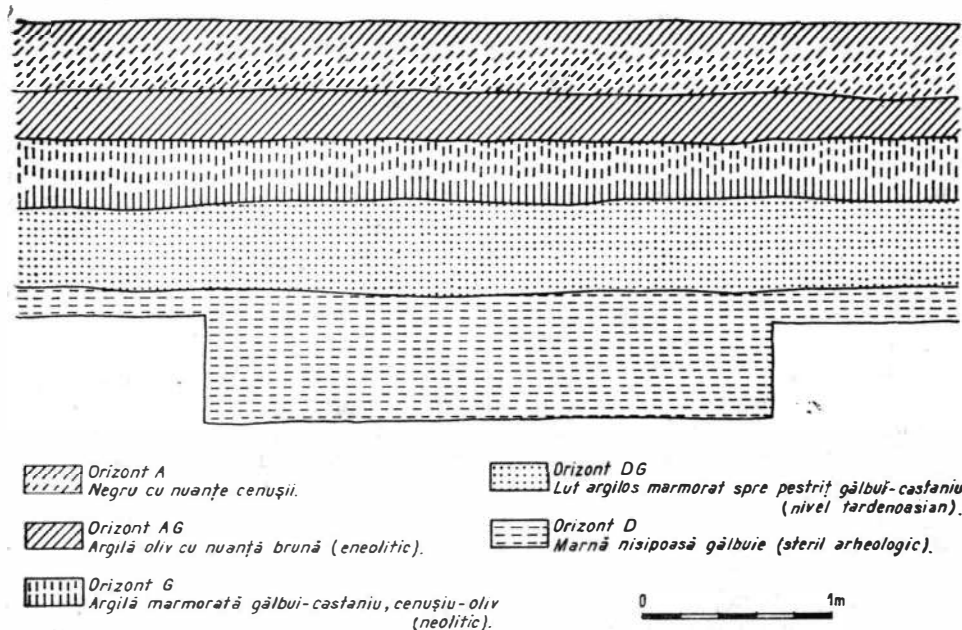


Fig. 2. Erbicești — „Sub Budă în fînațul de pe șes”. Secțiune din profilul peretelui de nord al șanțului IX.

cochilii de melci și un foarte mic fragment de ocră roșu. Unele piese de silex erau puternic calcinate<sup>7</sup>.

Complexul B a fost dezvelit aproape în întregime, forma sa fiind oval-prelungă cu diametrele de circa  $6,40 \times 5,40$  m. În interiorul său s-au găsit 962 obiecte litice (din care 49 unelte), câteva oase mai mari sau mai mici, dentiție de animale, precum și câteva cochilii de melci și scoici. De remarcat că în pătratul SV/1 (la adîncimea de 1,25 m) s-a observat o mică concentrare de cărbune și pămînt ars care se înscriseră într-o formă ovală avînd diametrele de 10—15 cm. Este foarte posibil ca aceasta să reprezinte resturile unei vetre mai mari care din păcate a fost spălată de ape (fig. 3). Ca și în complexul precedent, unele piese litice erau calcinate<sup>8</sup>.

<sup>7</sup> Complexul A este situat la circa 2—2,50 m nord de complexe B și C. El cuprinde o bună parte din sd. 4 și porțiuni din pătratele S I/1 și S II/1. Materialul litic constă din: 14 nuclee, 1 capac de nucleu, 5 bulgări de silex cu urme de clopîre, 23 unelte (11 gratoare, 1 trapez, lamele *à dos* etc.), 311 piese atipice (lame, lamele, așchii, spărturi).

<sup>8</sup> Complexul B cuprinde o mică porțiune din caseta y, pătratele S V/1—2 și o mare parte din pătratele S VII/2a—2b. Obiectele litice constau din: 22 nuclee, 2 bulgări de silex, 49 unelte (24 gratoare, 3 trapeze, 1 racloar, lamele *à dos*, *à coche* etc.), 889 piese atipice (lame, lamele, așchii, spărturi).

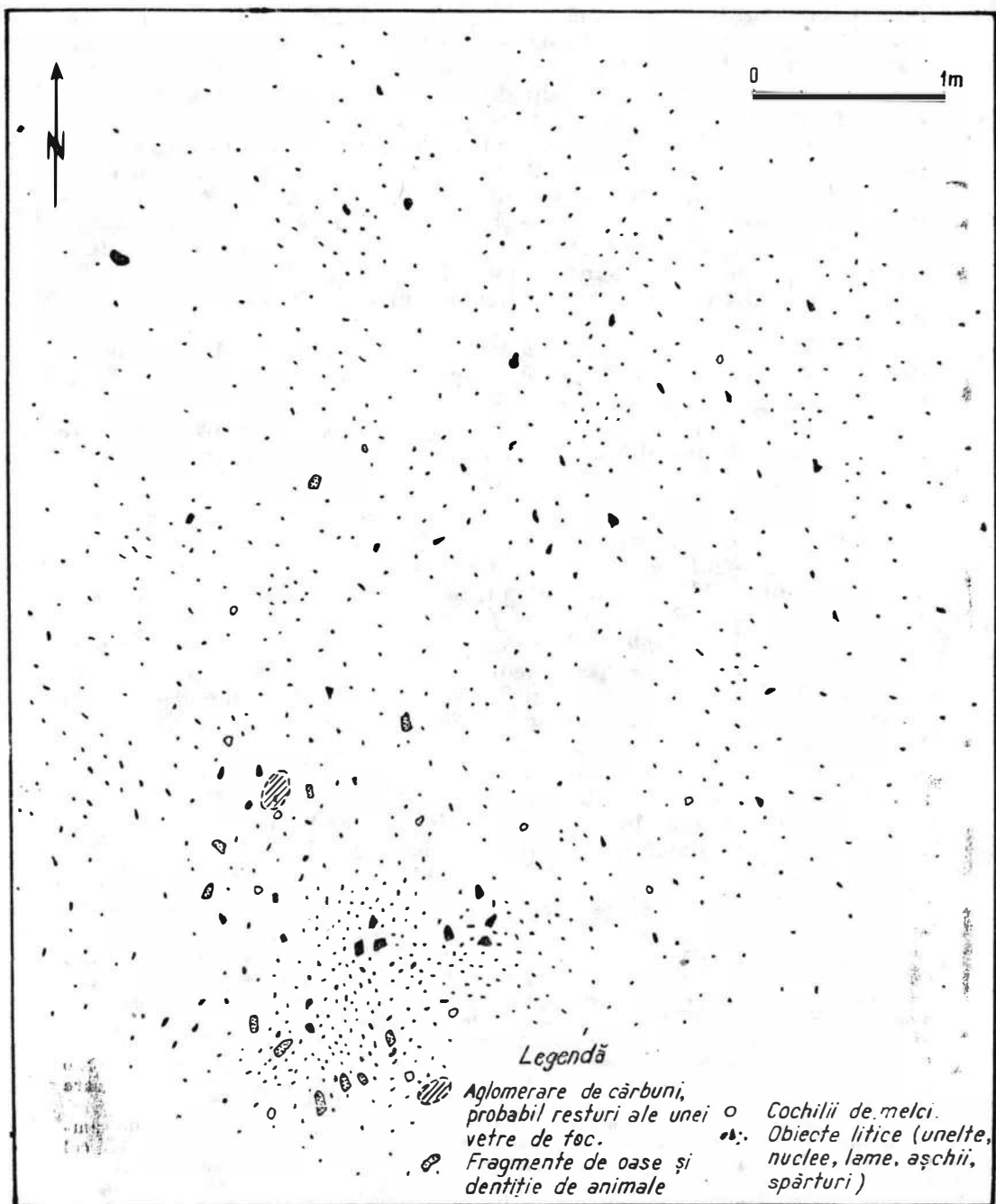


Fig. 3. Erbiceni — „Sub Budăi în fînașul de pe șes”. Complexul B (nivel tardenoisian).

Complexul C are o formă ovală cu diametrele de  $5,50 \times 5$  m, fiind dezvelit ca și precedentul aproape integral. El a oferit un număr de 366 piese litice (din care 19 unelte), puține resturi faunistice oase sparte, dentiție), precum și unele cochilii de melci și scoici. S-a găsit și un mic fragment de ocru roșu. Doar câteva piese erau calcinate<sup>9</sup>.

Din cele expuse mai sus putem reține faptul că aceste complexe, prin conținutul lor, par a reprezenta mai degrabă mici ateliere de cioplire decît veritabile complexe de locuire, cu toate că în interiorul lor s-au găsit chiar unele resturi faunistice și bucăți mărunte de ocru. S-a observat, dealtfel, că cel mai bine reprezentat dintre ele este complexul B unde s-au descoperit un mare număr de deșeuri de cioplire, mai multe unelte (în raport cu celelalte) și chiar resturile probabile ale unei vetre de foc.

Astfel, prin întinderea și conținutul său, complexul B ar putea sugera resturile unei locuințe-colibe cu toate că nu s-au identificat urmele unor gropi de pari dispuși marginal.

În afara complexelor menționate s-au mai găsit câteva pietre de riu și gresie silicioasă, din care una cu urme de cioplire, iar altele folosite ca percutoare<sup>10</sup>.

*Resturi faunistice.* În general, puținele resturi osteologice descoperite sînt rău conservate datorită acidității solului în care au zăcut. După paleontologul S. Bökönyi, care a studiat materialul recoltat în campaniile din 1961—1962, sînt prezente următoarele specii: *Bos s. Bison*, *Cervus elaphus*, *Sus scrofa fer.*, *Equus sp.*, *Capra s. Ovis sp.*, *Lepus sp.* și *Canis lupus(?)*<sup>11</sup>. În schimb, resturile faunistice, dealtfel destul de sărace, descoperite îndeosebi în ultimele două campanii, au fost studiate de către paleontologii P. Samson și C. Rădulescu<sup>12</sup> care au identificat speciile: *Equus ex gr. spelaeus* Owen, *Cervus elaphus* L. și *Sus scrofa* L.

Este de remarcat că cele mai multe piese (dentiție și oase) au fost atribuite calului și mistrețului.

Se poate spune deci că fauna din nivelul tardenoasian de la Erbicieni este reprezentată numai de specii sălbatice.

În afara acestor resturi osteologice au mai fost descoperite, la diverse adîncimi, un număr apreciabil de cochilii de melci și puține

<sup>9</sup> Complexul C este situat la circa 3,50 m vest de complexul B. El cuprinde o bună parte din pătratele S VIII/2a —2b și cea mai mare parte din pătratele S IV/5—6, precum și o mică porțiune din suprafața casetei X. Inventarul litic constă din: 8 nuclee, 19 unelte (8 gratoare, 4 burine, 2 trapeze, 5 lamele à dos), 339 piese atipice (lame, lamele, așchii, spărturi).

<sup>10</sup> În pătratul S VII/1a s-au descoperit două pietre de riu (una din ele mai plată, alta cu urme de cioplire pe o latură), în pătratul S IX/3 o bucată plată de gresie silicioasă, în caseta X o piatră de riu (lung. = 4 cm), iar în caseta Z două gresii nisipoase din care una mai mare ( $11 \times 6 \times 4$  cm) iar alta mai mică, plată.

<sup>11</sup> Într-un prim buletin realizat pe baza puținelor resturi osteologice provenite din campania 1961, S. Bökönyi identifică pe lingă speciile amintite și pe cea a lui *Bos taurus*. În cel de-al doilea buletin întocmit pe materialul recoltat în campania 1962 același paleontolog crede că specia de cal sălbatic ar reprezenta o formă sudică primitivă, paleolitică; după d-sa o singură piesă ar putea proveni de la un animal domestic. Prezența bouului domestic în această așezare este, din cele relatate de S. Bökönyi în ultimul buletin, cu totul probabilă. Viitoarele cercetări vor putea confirma sau infirma părerea cunoscutului paleontolog de la Budapesta.

<sup>12</sup> Mulțumim pe această cale paleontologilor P. Samson și C. Rădulescu pentru determinările făcute.

fragmente de scoici (*Unio sp.*). După determinările prof. Al. V. Grossu se constată predominarea aproape exclusivă a lui *Cepaea vindobonensis* Pfeiff., asociată într-un procent de aproape 50% cu *Helix lutescens* Zgl., specii terestre ce indică existența unui climat cald și umed prielnic bunei lor dezvoltări<sup>13</sup>.

**Considerații de ordin climatic.** Studiul palinologic realizat pe baza celor 21 probe de pământ prelevate (din 10 în 10 cm) a condus pe cunoscuta cercetătoare, Ștefana Roman la următoarele încheieri<sup>14</sup>. O primă constatare este aceea că în general elementele floristice se mențin pe întreg intervalul cât a durat succesiunea acestor depuneri, diferențele fiind numai de ordin cantitativ.

Cu toate acestea, pe întreaga secțiune se observă o influență a climatului temperat continental de nuanță aridă. Dealtfel majoritatea arborilor cu frunză căzătoare mezofilă și termofilă sînt rari sau absenți (*Quercus*, *Acer*, *Carpinus*, *Fagus*). Singurul arbore bine reprezentat este *Tilia* (mai puțin *Ulmus*). În cazul nostru *Tilia* care în alte ambianțe este citat ca un arbore caracterizînd un climat mai umed pare să indice aici o umiditate relativă făcînd parte evident din complexul de arbori termofili. În ceea ce ne privește, intervalul cuprins între -1,60 m—0,90 m, interval ce corespunde în general nivelului de locuire tardenoasiană, se caracterizează din punct de vedere palinologic printr-un conținut foarte scăzut. Asociația începe cu foarte puțin *Pinus* (între -1,60 m—1,50 m), iar după o lacună corespunzătoare depunerii cu concrețiuni calcaroase (între -1,50 și -1,40 m) urmează o etapă (între -1,40 și -1,30 m) lipsită de specii lemnoase (doar cîte un exemplar de *Pinus* și *Fagus*). Între 1,30 și -1,20 m a apărut doar un singur grăuncior de polen de ierbacee (cf. *Dictamnus*) care indică o aridizare intensă, Totuși, episodul cel mai reprezentativ este cel cuprins între -1,10 și -1 m, care pe lîngă *Pinus* mai conține *Picea*, *Fraxinus*(?) și ierbacee (*Compositae*) la un loc cu mult microplankton acvatic. Urmează apoi etapa cuprinsă între -1 m și -0,90 m, în care s-a identificat numai un singur exemplar de *Artemisia*, precum și microplankton și material remaniat.

Pe baza acestor observații se poate conchide că perioada în care a evoluat locuirea tardenoasiană de la Erbiceni ar corespunde fazei de trecere la de climatul Boreal (cald și uscat) la cel Atlantic (cald și umed).

În afara acestor considerații de ordin palinologic ar mai fi de adăugat și rezultatele analizelor efectuate de regretatul paleobotanist Radu Popovici pe baza citorva eșantioane de cărbuni, destul de rău conservați, recoltați din nivelul de locuire. Au fost identificate trei specii de arbori: *Pinus silvestris*, *Quercus robur* și *Tilia*.

**Inventarul litic.** Nivelul tardenoasian (situat în orizontul DG), a cărei grosime este de circa 0,50 m, a oferit de pe o suprafață de aprox. 300 m<sup>2</sup> un număr de 3 546 piese litice din care 338 reprezintă unelte iar 3 208 obiecte netransformate în unelte (resturi de prelucrare). Este de remarcant faptul că, spre limita inferioară a nivelului, s-au întîlnit

<sup>13</sup> Un singur exemplar găsit în caseta Y la 1,45 m adîncime aparține lui *Stagnicola palustris* Müll reprezentînd un gasteropod acvatic adus în așezare cu totul incidental de la o baltă din apropiere.

<sup>14</sup> Mulțumim cercetătoarei Ștefana Roman pentru studiul efectuat.




Fig. 4. Erbileni — „Sub Budăi în fînățul de pe șes”. 1—30 piese de silex: 1, 13 virfuri cu baza neretușată; 2, 5, 6, 7, 11, 12 lamele tip *à bord abattu*; 3 străpungător; 4 lamelă *à bord abattu tronquée*; 8, 10 piese denticulate; 9 lamelă spartă într-o scobitură retușată; 14—16, 20—30, gratoare; 17, 18 piese cu trunchlere retușată; 19, lamelă fragmentară.






Fig. 5. Erbiceni — „Sub Budăi în fînațului de pe șes”. 1—25 plese de sillex: 1—6, 22 gratoare; 7—21 trapeze; 23 lamă cu retușe plate înverse tip Kukrek; 24, 25 lamelă și lamă fragmentare.

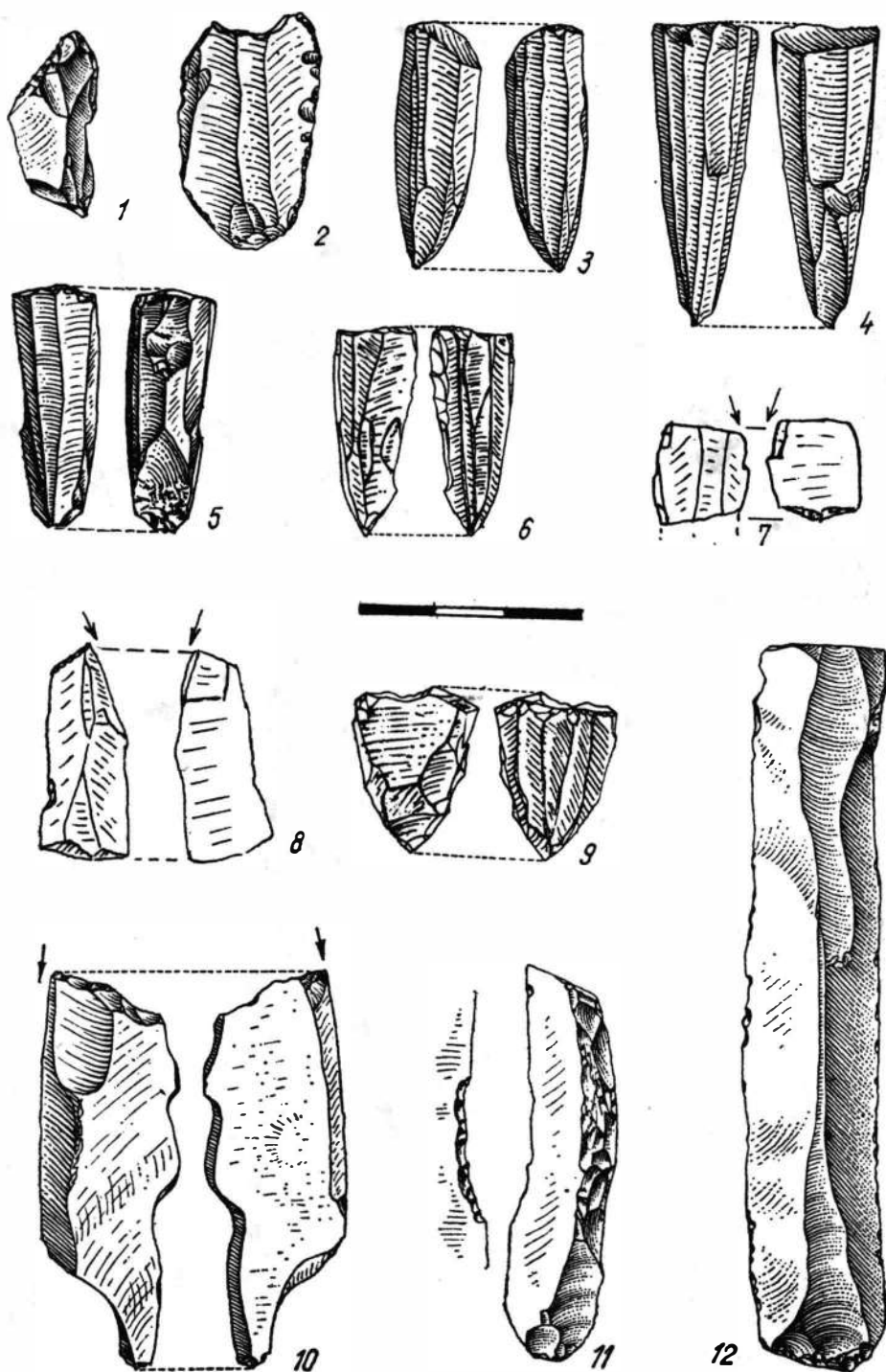


Fig. 6. Erbileni — „Sub Budă în finalul de pe șes”. 1—12 piese de silex; 1 piesă tip *laraud*; 2 piesă cu trunchiere retușată; 3—6, 9, nuclee; 7, 8, 10 burine; 11 piesă cu scobitură inversă retușată; 12 lamă macrolitică fragmentară cu retușe de folosire.

**Lista-tip a materialului litic**  
(după metoda J.-G. Rozoy) (fig. 4-6)

Nr. ord.	Tipul de piesă	Nr. piese	%	% cumulate	
1	2	3	4	5	6
1	Gratoar pe vîrf de lamă lungă	1	0,29	11,85	41,13
2	Gratoare pe vîrf de lamă scurtă	7	2,08		
3	Gratoare pe lamă spartă prin flexiune ( <i>raccourci</i> )	33	9,77		
4	Gratoare simple pe așchle	36	10,66		
5	Gratoare pe așchle retușată	32	9,47		
6	Gratoar circular	1	0,29	7,98	
7	Gratoare unguiforme	16	4,73		
8	Gratoare diverse pe așchle (dublu (3); ogival (6); tip à épaulement (1)).	10	2,96		
9	Gratoare carenate	2	0,59		
9 bis	Rabot	1	0,29	0,88	
11	Așchii groase denticulate (din care două cu o singură scobitură retușată)	3	0,89	2,97	7,70
12	Așchii subțiri denticulate (din care trei cu o singură scobitură retușată iar una cu dublă scobitură inversă opusă laturii denticulate)	7	2,08		
13	Așchii groase cu trunchiere (concavă) retușată	2	0,59	1,48	
14	Așchii groase retușate	3	0,89		
15	Așchle subțire cu trunchiere retușată	1	0,29	2,07	
16	Așchii subțiri retușate	6	1,78		
17	Racloare pe așchii de tip simplu convex	3	0,89	1,18	
18	Piesă tip <i>raclette</i> (pe lamelă cu retușe alterne)	1	0,29		
19	Străpungător	1	0,29		7,98
20	Piese tip <i>lraud</i> (străpungătoare cu virful gros)	2	0,59		
21	Burine dledre (de tip: de unghi pe spărtură (10); dledru de unghi (6); nucleiforme (2); multiplu dledru (1))	19	5,62	7,10	
22	Burine pe trunchiere retușată (din care: pe trunchiere oblică (3) și pe trunchiere concavă (2)).	5	1,48		

(continuare tabel)

Nr. ord.	Tipul de plesă	Nr. piese	%	% cumulate	
1	2	3	4	5	6
23	Plese tip <i>émoussée</i> (cu tălșul tocit)	6	1,78		2,96
24	Plese tip <i>esquillée</i>	2	0,59		
25	Diverse (din care: un doplitor bifacial lateral pe galet relativ plat, cu tălșul sinuos denticulat convex avînd dimensiunile $7,9 \times 5,6 \times 2,5$ cm și o lamă fragmentară cu rețușe plate inverse asemănătoare tipului Kukrek)	2	0,59		
27	Lamă cu trunchiere rectilinie (rețușată)	1	0,29		2,96
30	Lame cu rețușe regulate (din care: cu rețușe directe (4); cu rețușe directe pe ambele laturi și cu trunchiere oblică rețușată (1); cu rețușe inverse (2))	7	2,08		
31	Cuțite tip <i>à dos</i> (cu cortex)	2	0,59		
33	Lamele tip <i>à bord abattu</i> (cu latura rețușată abrupt) parțiale	2	0,59		17,76
34	Lamele tip <i>à bord abattu gibbeux</i> (cu o proeminență sau cocoasă pe latura rețușată abrupt). Se remarcă una pe lamă pigmea similară microgravettului	4	1,18	1,77	
36	Lamelă tip <i>à tôle arquée</i> (cu rețușe abrupte pe latura arcuită)	1	0,29		
38	Lamele cu rețușe continue regulate (din care: cu rețușe inverse (1); cu rețușe alterne (1); cu rețușe directe (3), una avînd o trunchiere rectilinie)	5	1,48		
39	Lamele tip <i>bordée</i> (cu rețușe foarte scurte, semlabrupte). Se remarcă una cu trunchiere rectilinie	9	2,67		
40	Lamele tip <i>à coche unique</i> (cu o singură scobitură rețușată)	14	4,14		
41	Lamele sparte deasupra unei scobituri rețușate	5	1,48	8,29	
42	Lamele sparte într-o scobitură rețușată (una și cu scobitură la bază realizată prin rețușe plate inverse)	9	2,67		
43	Lamele cu trunchiere concavă (rețușată)	3	0,89	1,48	
44	Lamele cu trunchiere transversală (rețușată)	2	0,59		
46	Lamele cu trunchiere oblică (rețușată)	3	0,89		
47	Lamele cu trunchiere oblică opusă unei spărturi	3	0,89		
48	Virf cu trunchiere foarte oblică (rețușată)	1	0,29		0,58
51	Virf cu rețușă unilaterială (avînd baza foarte subțire neretușată)	1	0,29		

(continuare tabel)

1	2	3	4	5	6
62	Fragmente de lamele strimte tip <i>à bord abattu</i>	3	0,89		5,63
63	Lamele strimte tip <i>à bord abattu tronquée</i> (retușate abrupt și cu trunchiere retușată)	3	0,89		
65	Fragmente de lamele tip <i>à bord abattu</i> (din care trei cu virful ascuțit, similare tipului <i>microgravette</i> , iar una cu retușe abrazive)	10	2,96		
66	Lamele tip <i>à bord abattu tronquée</i> (cu retușe abrupte pe o latură și cu o trunchiere retușată). Se remarcă una cu virful ascuțit iar la capătul opus trunchiată	3	0,89		
94	Trapeze tip <i>rectangle</i>	2	0,59		5,02
95	Trapez tip <i>Vielle</i>	1	0,29		
96	Trapeze asimetrice scurte	3	0,89		
98	Trapeze simetrice scurte	8	2,37		
100	Trapeze simetrice cu trunchieri oblice (unul cu baza mică, fin denticulată)	2	0,59	0,88	
101	Trapez simetric cu trunchieri concave	1	0,29		
107	Lame tip <i>à coche multiple</i> (cu scobituri retușate, denticulate) unilaterale. Se remarcă una cu o singură scobitură retușată	7	2,08		8,28
108	Lamela tip <i>à coche multiple</i> unilaterale	1	0,29	2,37	
109	Lame cu retușă parțială neregulată, unilaterală (din care 5 cu retușe inverse)	9	2,67	3,85	
110	Lamele cu retușă parțială neregulată, unilaterală	4	1,18		
111	Lame tip <i>à coche jumelles</i> (cu scobituri retușate dispuse simetric sau perechi)	2	0,59		
113	Lame cu retușe <i>jumelles</i> (simetrice sau perechi)	2	0,59		
115	Lamă tip <i>à coches décalées</i> (cu scobituri retușate dispuse asimetric, mai sus pe o latură decât pe cealaltă)	1	0,29	0,88	
116	Lamele tip <i>à coches décalées</i> (cu retușe alterne)	2	0,59		
	Total unelte	338	100%		100%

*Material brut (neprelucrat)*

Nuclee piramidale și piramidale spre fusiforme	13
Nuclee fusiforme	4
Nuclee prismatice	24
Nuclee discoidale	2
Nuclee globulare	6
Nuclee cu desprinderi încrucișate	2
Nuclee informe	6
<b>Total nuclee</b>	<b>57</b>
Lame întregi	10
Lame fragmentare: extremități proximale (53); extremități distale (22); corpuri de lame (lame sparte la ambele capete (51)	126
<b>TOTAL lame (din care 11 utilizate)</b>	<b>136</b>

Lamele întregi	99
Lamele fragmentare: extremități proximale (331); extremități distale (66); corpuri de lamele (245)	642
<b>TOTAL lamele (din care 8 utilizate)</b>	<b>741</b>
Lame tip <i>à crête</i>	5
Lamele tip <i>à crête</i>	6
Așchii și săpături (din care 2 utilizate)	2263
<b>TOTAL general piese (material brut)</b>	<b>3208</b>
Materia primă	%
Silex zis de Prut: cenușiu-negricios, vinețiu, brun-sticlos, alburii-vinețiu, albastru-vinețiu	94,64
Silex zis de Nistru (alburii cu nuanțe maronii, mat)	0,54
Silex brun-gălbui mat	0,11
Șist negru	0,23
Menilit	0,31
Gresie silicioasă cu glauconit	0,08
Silex calcinat	4,09

mai multe piese litice de mărime mijlocie și chiar mare, ele constând din așchii, lame și nuclee.

*Dimensiunile pieselor.* Cea mai mare parte dintre unelte sînt de dimensiuni microlitice (77,60 %). Dintre acestea 50 % îl constituie piesele microlitice (lung. = 2–5 cm) iar 17,60 % piesele pigmee a căror lungime nu depășește 2 cm. În schimb, piesele de mărime mijlocie (lung. = 3–7,5–8 cm) ating un procent de 21,80 % urmate de cele macrolitice (lung. de peste 7,5–8 cm) al căror procent nu depășește 0,60 % (cea mai lungă lamă fiind de 9,9 cm).

*Considerații asupra uneltelor.* Cercetînd lista-tip (vezi graficul cumulativ, fig. 12) apare destul de clar că grupa de unelte cea mai bine reprezentată este cea a gratoarelor (41,13 %). Dintre acestea cele mai numeroase sînt gratoarele simple pe așchie (10,66 %) urmate de cele pe lamă spartă prin flexiune (*raccourci*), pe așchie retușată și de cele unguiforme. Ca forme mai rare se întîlnesc gratoarele pe vîrf de lamă scurtă și cele de tip ogival. Nu s-au găsit unelte combinate de tipul gratoarului-burin. Această grupă este urmată de cea a lamelelor *à bord abattu*, cu retușe continui regulate, cu *coche unique* și cu trunchiere retușată (17,76 %), de cea a lamelelor și lamelelor de tip „Montbani” cu retușe neregulate sau cu scobituri retușate (8,28 %), precum și de cea a străpungătoarelor, piesele tip *tarauđ*

și burinelor (7,98%). Dintre aceste din urmă unelte predomină cele de tip diedru (5,62%), în schimb burinele pe trunchiere retușată aflându-se în proporție de numai 1,48%. Alte grupe se întâlnesc în proporții mai mici, cum ar fi cea a așchiilor (denticulate, cu trunchiere retușată, racloare și *raclette*) (7,70%), cea a lamelelor strîmte *à bord abattu* și *à bord abattu tronquée* (5,63%), precum și cea a trapezelor (5,02%).

Este de remarcat că printre armături în afară de trapeze (dintre acestea predomină cele simetrice scurte) apar și două vîrfuri, unul cu trunchiere foarte oblică retușată și altul cu retușă unilaterală. Nu s-au descoperit vîrfuri de tip Tardenois și nici alte piese geometrice cum ar fi segmentele de cerc. În sfîrșit, ultimele două grupe ce trebuie amintite și care cuprind unelte ca cele de tip *esquillee*, *émoussée*, lamele cu retuș regulate sau cu trunchiere, cuțite *à dos* etc. se găsesc în procente ce ating 2,96% fiecare. Printre uneltele înglobate la categoria diverse menționăm un cioplitor bifacial lateral pe galet relativ plat, precum și o lamă cu retușe plate inverse similare celor de tip Kukrek. Nu s-au găsit microburine.

### RIPICENI-IZVOR

Asupra poziției și stratigrafiei cunoscutei așezări de la Ripiceni-Izvor nu vom insista deoarece această stațiune a format obiectul citorva studii deja publicate<sup>15</sup>.

Cu toate acestea, este necesar să amintim că nivelul tardenoasian, a cărui grosime medie este de circa 0,40—0,50 m (situat într-un orizont negru-brun închis)<sup>16</sup>, se așterne stratigrafic direct peste nivelul gravetian și este suprapus la rîndu-i de stratul postpaleolitic (cu ceramică neoneolitică, din epoca bronzului etc.).

Reține atenția faptul că în nivelul tardenoasian nu s-a putut observa pe toată întinderea sa resturi ale unor complexe de locuire și nici ale unor vetre de foc, deși existența acestora nu poate fi exclusă, întrucît s-au găsit unele piese puternic calcinate. Dealtfel, datorită numeroaselor crotovine care au antrenat din stratul superior o serie de materiale, precum și al unor deranjamente ulterioare (gropi de bordeie, de bucate etc., făcute îndeosebi în epoca feudală și chiar mai recent) nivelului tardenoasian nu i s-a putut atribui nici un rest faunistic. Din aceste considerente nu au fost posibile nici realizarea unor analize de sporopolen.

*Inventarul litic.* De pe o suprafață de aproximativ 2 000 m<sup>2</sup> s-a descoperit un număr de 7 027 piese litice din care 690 reprezintă unelte iar 6 337 obiecte netransformate în unelte (resturi de prelucrare).

În unele zone ale suprafețelor săpate, materialul litic apare cu totul sporadic (îndeosebi în partea de nord-nord-vest a așezării), în schimb în alte zone (aflate în partea de sud-sud-est) aceste obiecte se întâlnesc într-un număr mult mai mare. Putem vorbi aici chiar de unele mici ateliere

<sup>15</sup> Al. Păunescu, Dacia, N.S., 9, 1965, p. 5—31; Al. Păunescu, Ana Conea, M. Cîrciumaru, Venera Codarcea, Al. V. Grossu, Radu Popovici, SCIVA, 27, 1976, 1, p. 5—21; Al. Păunescu, SCIV, 15, 1964, 3, p. 321—336; Al. Păunescu și V. Chirica, Academia R.S. România, Memoriile Secției de științe istorice, Seria IV, t. II, 1977, p. 57—64.

<sup>16</sup> Culoarea la material umed — sistem Munsell (10 Y R 2/1,5—3,3). Această depunere ar putea fi socotită ca un loess degradat cu puternice infiltrații de humus.

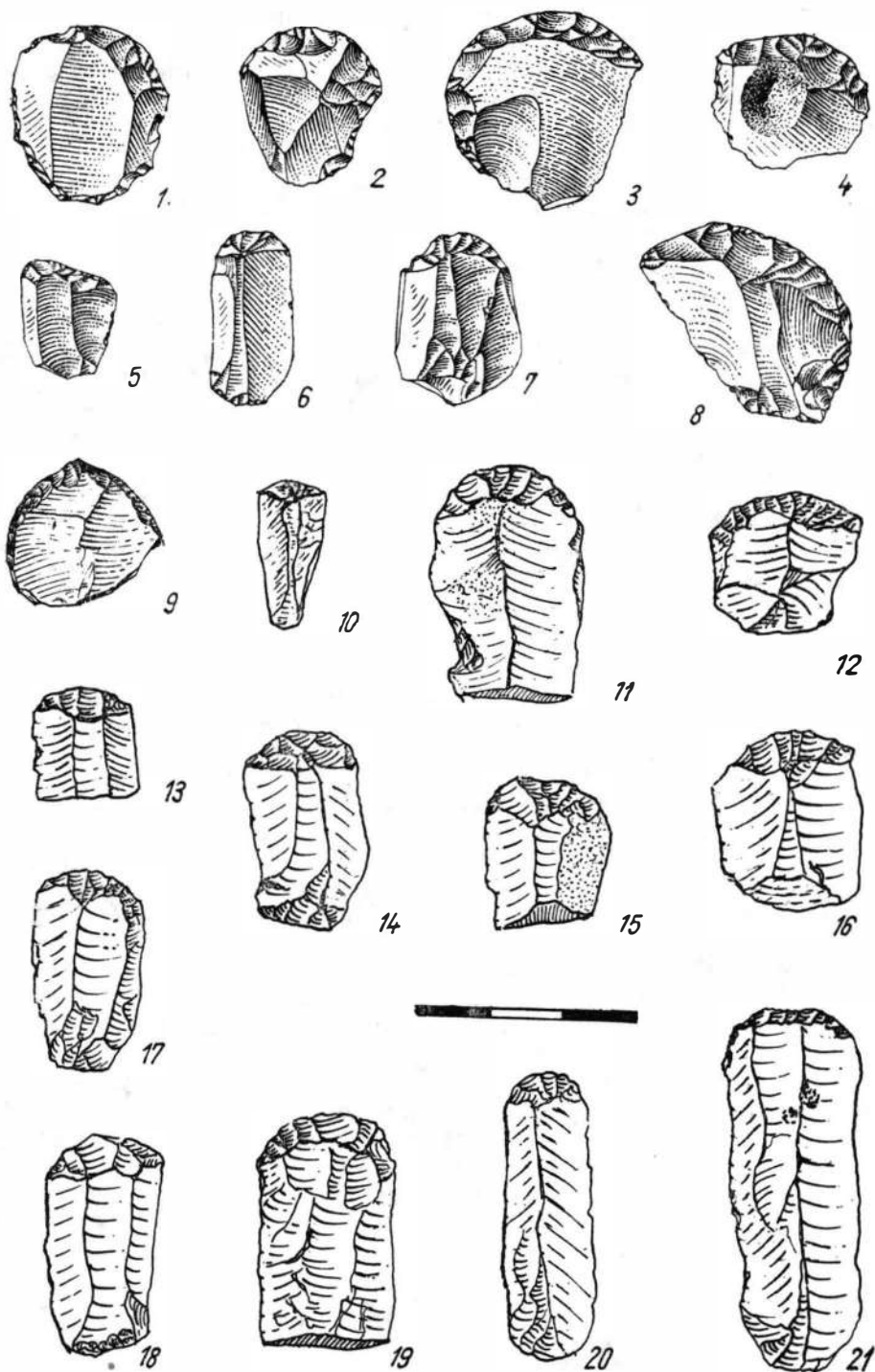


Fig. 7. Ripiceni-Izvor. 1—21 gratoare pe așchi și lame de silex.



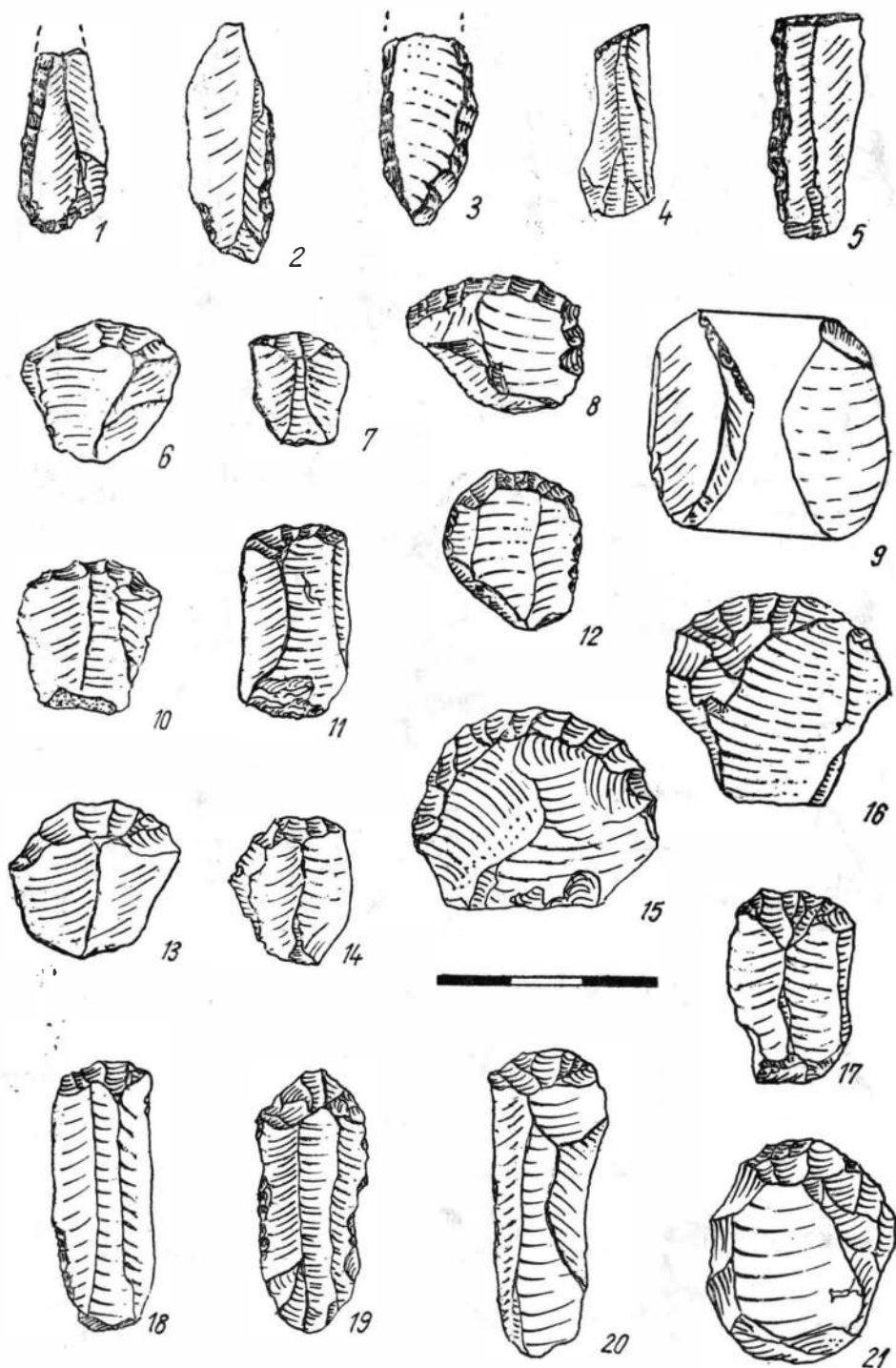


Fig. 8. Ripiceni-Izvor. 1—21 piese de silex: 1, 3 lame fragmentare cu retușe regulate; 2 lamelă tip à bord abattu parțială; 4, 5 lamelă și lamă cu trunchiere retușată; 6—8, 10—21 gratoare; 9 microburin distal.




Fig. 9. Ripiceni-Izvor. 1—28 piese de silex: 1 vîrf tip Tardenois; 2 lamă fragmentară cu retușe regulate; 3, 6, 12, 28 lamele tip *à bord abattu*; 4 străpungător; 5 plesă fragmentară tip *taraut* 7—11, 13—25 trapeze; 26, 27 segmente de cerc fragmentare.




Fig. 10. Ripiceni-Izvor. 1—18 piese de sillex: 1—2, 6, 10, 11, 17 piese cu scobituri retușate (simetrice și decalate); 3, 4, 7—9, 14, burine; 5, 13 lamele sparte într-o scobitură retușată, 12, 15, 16, 18 piese denticulate.




Fig. 11. Ripiceni-Izvor. 1–15 piese de silex: 1–3, 5, 9 gratoare; 4 lamă cu retușe continui, regulate; 10–15 nuclee.

**Lista-tip a materialului litic**  
(după metoda J.-G. Rozoy) (fig. 7—11)

Nr. crt.	Tipul de piesă	Nr. piese	%	% cumulate	
1	2	3	4	5	6
1	Gratoare pe vîrf de lamă lungă	20	2,90		
2	Gratoare pe vîrf de lamă scurtă (unul cu o latură denticulată inversă)	42	6,10	13,92	
3	Gratoare pe lamă spartă prin flexiune ( <i>raccourci</i> )	54	7,82		
4	Gratoare simple pe așchile (unul cu un spin lateral retușat folosit ca străpungător)	107	15,50		
5	Gratoare pe așchile retușată	62	8,99		51,44
6	Gratoare circulare	3	0,43		
7	Gratoare unguiforme	36	5,21	8,97	
8	Gratoare diverse pe așchile (dublu (4); ogival (7); tip <i>à museau</i> sau cu bot (7); tip <i>à épaulement</i> sau cu umăr (1); în evantai (1); gratoar — lamă <i>tronquée</i> (trunchiată și retușată) (1); gratoar-burln (2)).	23	3,33		
9	Gratoare carenate	5	0,73	1,16	
9 bis	Raboturi	3	0,43		
11	Așchii groase denticulate (din care 5 cu o singură scobitură retușată iar una cu două mici scobituri alăturate)	12	1,74	2,03	
12	Așchii subțiri denticulate	2	0,29		
13	Așchii groase cu trunchiere (concavă și dreaptă) retușată	4	0,58	1,89	
14	Așchii groase retușate (una cu retușe inverse)	9	1,31		
15	Așchii subțiri cu trunchiere retușată	3	0,43	1,74	
16	Așchii subțiri retușate (una cu retușe inverse)	9	1,31		7,69
17	Racloare pe așchi (din care: simplu convex (5); simplu drept (2); simplu concav (2); dublu drept (2)).	11	1,60	2,03	
18	Piese tip <i>raclete</i> (pe lamele sau așchii subțiri)	3	0,43		
19	Străpungătoare	5	0,73		
20	Piese tip <i>taraud</i> (străpungătoare cu vârful gros) din care: pe lamelă (1); pe lamă (1); pe lamă cu trunchiere oblică (1)	3	0,43		6,53

(continuare tabel)

Nr. crt.	Tipul de piesă	Nr. piese	%	% cumulate	
1	2	3	4	5	6
21	Burine diedre (de tip: de unghi pe spărtură (9); diedru drept (3); diedru de unghi (8); diedru <i>déjeté</i> (1); nucleiforme (2); multiplu mixt (2); multiplu diedru (4) din care unul pe lamelă tip <i>à cran</i> )	29	4,21	5,37	
22	Burine pe trunchiere retușată (din care: pe trunchiere oblică (5) și pe trunchiere concavă (3))	8	1,16		
23	Piese tip <i>émoussée</i> (cu tăișul tocit)	24	3,48		
24	Piese tip <i>esquillée</i>	3	0,43		
25	Diverse (un cioplititor unifacial lateral denticulat pe galetă plat, $5,3 \times 4,1 \times 2$ cm)	1	0,14		4,05
27	Lame cu trunchiere rectilinie (retușată)	6	0,87		
28	Lame cu trunchiere oblică (retușată)	3	0,43		
29	Lamă cu retușe distale	1	0,14		
30	Lame cu retușe regulate (din care: cu retușe inverse (2); cu retușe alterne (1); cu retușe directe (12))	15	2,18		
31	Cuțite tip <i>à dos</i> (cu cortex)	4	0,58		
32	Lamele tip <i>à bord abattu</i> (cu latura retușată abrupt atipice)	4	0,58		
33	Lamele tip <i>à bord abattu</i> parțiale (una cu un început de <i>cran</i> )	3	0,43		
37	Lamelă cu retușe parțiale regulate	1	0,14		
38	Lamele cu retușe continuu, regulate	4	0,58		
39	Lamele tip <i>bordée</i> (cu retușe foarte scurte, semiabrupte)	4	0,58		
40	Lamele tip <i>à coche unique</i> (cu o singură scobitură retușată)	21	3,05		
41	Lamele sparte deasupra unei scobituri retușate	4	0,58		
42	Lamele sparte într-o scobitură retușată	5	0,73		
43	Lamele cu trunchiere concavă (retușată)	2	0,29		
44	Lamele cu trunchiere transversală (retușată)	9	1,31		
45	Lamelă cu retușe distale	1	0,14		
46	Lamele cu trunchiere oblică (retușată)	6	0,87		

(Continuare tabel)

1	2	3	4	5	6
48	Vîrf cu trunchiere foarte oblică (retușată)	1	0,14		0,14
58	Segmente de cerc stare fragmentară (unul cu o mică scobitură retușată pe coardă)	2	0,29		0,29
64	Lamele tip <i>à bord abattu</i> tipice din care patru cu vîrful ascuțit similare tipului <i>microgravette</i>	5	0,73	1,02	1,31
65	Fragmente de lamele tip <i>à bord abattu</i>	2	0,29		
66	Lamele tip <i>à bord abattu tronquée</i> (cu o latură retușată abrupt și cu o trunchiere retușată)	2	0,29		
87	Vîrf tip Tardenois (piesă în formă de triunghi isoscel cu toate laturile retușate)	1	0,14		0,14
94	Trapez tip <i>rectangle</i>	1	0,14	1,59	2,59
95	Trapez tip <i>Vielle</i>	2	0,29		
96	Trapez asimetric scurt	1	0,14		
97	Trapez asimetric lung	1	0,14		
98	Trapez simetric scurt (cu baza mică fin retușată)	1	0,14		
99	Trapeze simetrice lungi (unul cu baza mică concavă și fin retușată)	10	1,45		
100	Trapeze simetrice cu trunchieri oblice	2	0,29		
107	Lame tip <i>à coche multiple</i> (cu scobituri retușate, denticulate) unilaterale. Se remarcă 11 cu o singură scobitură retușată	33	4,79	5,08	12,34
108	Lamele tip <i>à coche multiple</i> unilaterale	2	0,29		
109	Lame cu retușă parțială neregulată, unilaterală (din care 2 cu retușe inverse)	11	1,60	2,03	
110	Lamele cu retușă parțială neregulată, unilaterală	3	0,43		
111	Lame tip <i>à coches jumelles</i> (cu scobituri retușate dispuse simetric sau perechi)	9	1,31	1,60	
112	Lamele tip <i>à coches jumelles</i>	2	0,29		
113	Lame cu retușe <i>jumelles</i> (simetrice sau perechi)	11	1,60	1,74	
114	Lamelă cu retușe <i>jumelles</i>	11	0,14		
115	Lame tip <i>à coche décalées</i> (cu scobituri retușate dispuse asimetric, mai sus pe o latură decît pe cealaltă)	7	1,02	1,75	
116	Lamele tip <i>à coches décalées</i>	5	0,73		
117	Lame cu retușe <i>décalées</i>	1	0,14		
TOTAL unelte		690	100%		100%

<i>Material brut (neprelucrat)</i>	
Nuclee piramidale și piramidale spre fusiforme	80
Nuclee fusiforme	44
Nuclee prismatice (cu un plan sau două de lovire)	100
Nuclee discoidale	2
Nuclee globulare	8
Nuclee cu desprinderi încrucișate	5
Nuclee informe	103
<b>TOTAL nuclee</b>	<b>342</b>
Lame întregi	312
Lame fragmentare: extremități proximale (409); extremități distale (102); corpuri de lame (lame sparte la ambele capete) (180)	691
<b>TOTAL lame (din care 21 utilizate)</b>	<b>1003</b>

Lamele întregi	591
Lamele fragmentare: extremități proximale (470); extremități distale (232); corpuri de lamele (262)	964
<b>TOTAL lamele (din care 13 utilizate)</b>	<b>1555</b>
Lame tip <i>à crête</i>	12
Lamele tip <i>à crête</i>	11
Microburin distal	1
Așchii (din care 3 utilizate), spărturi și bulgări de sillex spartii	3413
<b>TOTAL general piese (material brut)</b>	<b>6337</b>
<i>Materia primă</i>	%
Silex zis de Prut: cenușiu-negricios, vinețiu-închis, vinețiu-brun, sticlos, alburiu-vinețiu, vinețiu-albăstrui etc.	97,44
Silex zis de Nistru (alburiu cu nuanțe maronii, mat)	1,79
Gresie silicioasă cu glauconit	0,03
Șist negru	0,04
Silex calcinat	0,70

de cioplire cum ar fi cele din patratele U 20 — U 23 care a oferit aproximativ 575 piese.

*Dimensiunile pieselor.* Cea mai mare parte dintre unelte sînt de dimensiuni microlitice (58,90 %). Dintre acestea 48 % îl constituie piesele microlitice (lg. = 2—5 cm), iar 1,90 % piesele pigmee a căror lungime nu depășește 2 cm (de pildă unele gratoare și lamele au o lungime de 1—1,7 cm).

În schimb, piesele de mărime mijlocie (lg. = 5—7,5—8 cm) ating un procent de 40 % urmate de cele macrolitice (lg. de peste 7,5—8 cm) al căror procent nu trece de 1,10 % (printre aceste unelte se remarcă cel mai mare gratoar lung de 11,8 cm).

*Considerații asupra uneltelor.* Studiind lista-tip (vezi graficul cumulativ, fig. 12) apare destul de limpede că grupa de unelte cea mai bine reprezentată este cea a gratoarelor (51,44 %). Dintre acestea cele mai numeroase sînt gratoarele simple pe așchie (15,50 %) urmate de cele pe așchie retușată, pe lamă spartă prin flexiune (*raccourci*) și de cele pe lamă scurtă. Ca forme mai rare se întîlnesc gratoarele zise cu bot sau cu umăr, gratoarul-lamă trunchiată, cele duble, precum și unealta combinată de tip gratoar-burin (2 piese).

Această grupă este urmată de cea a lamelor și lamelelor de tip „Montbani” cu retușe neregulate sau cu scobituri retușate (12,34 %), de cea a lamelelor tip *à bord abattu*, cu retușe continui regulate, cu *coche unique* și cu trunchiere retușată (9,28 %), precum și de cea a așchiilor (denticulate, cu trunchiere retușată, racloare și *raclette*) (7,69 %). Remarcăm că unele



unelte cum ar fi străpungătoarele (cu vârful ascuțit, sau cu vârful gros) sau piesele tip *émoussée* (cu tăișul tocit), ori cele de tip *esquillée*, precum și lamele cu retușe regulate, cu trunchiere retușată și cuțitele tip *à dos* se întâlnesc în procente reduse ce variază între 0,14 și 3,48%. Printre acestea menționăm și un cioplitor unifacial lateral lucrat pe galet plat. Într-un procent ceva mai ridicat (5,37%) apar burinele, fie de tip diedru (simplu sau multiplu) (4,21%), fie pe trunchiere retușată (1,16%).

De asemenea, demne de reținut sînt și cele cîteva exemplare care alcătuiesc așa-zisele armături, ca de pildă: vârful cu trunchiere foarte oblică retușată, vârful de tip Tardenois, precum și piesele geometrice (segmentele de cerc și trapezele de diverse tipuri fie simetrice sau asimetrice, de tip Vielle ori *rectangle*). Aceste forme geometrice apar într-un procent de numai 2,88%. În afara pieselor menționate ar mai fi de amintit și prezența într-un singur exemplar al microburinului distal (formă care reprezintă un deșeu caracteristic, produs prin tehnica secțiunii oblice pe o nicovală).



O primă concluzie care se impune din studierea tehnico-tipologică a materialului litic este aceea referitoare la identitatea aproape totală a diverselor grupe de unelte din ambele stațiuni prezentate.

Dealtfel, această unitate tehnico-tipologică reiese limpede și din graficul cumulativ (fig. 12) unde s-a inclus, pentru comparație, proporția uneltelor dintr-o a treia stațiune, cea de la Icușeni (jud. Botoșani)<sup>17</sup>.

Există fără îndoială și unele deosebiri sensibile atît din punct de vedere cantitativ, cît și în ceea ce privește prezența sau absența într-una din așezări a unor tipuri de unelte și armături. În acest sens am putea aminti prezența segmentelor de cerc sau a vârfului de tip Tardenois la Ripiceni-Izvor și inexistența lor la Erbiceni, precum și prezența vârfului cu retuș unilaterală ori a lamelelor strimte *à bord abattu tronquée* la Erbiceni și lipsa lor în locuirea de la Ripiceni.

O a doua concluzie care se poate trage este aceea privitoare la folosirea aceleiași materii prime. Astfel, din datele expuse mai sus se poate vedea că într-o proporție de aproximativ 97% (Ripiceni) și circa 94% (Erbiceni) se prelucra silexul de bună calitate zis de Prut și în procente aproape neglijabile alte roci cum ar fi șistul negru sau gresia silicioasă cu glauconit. Doar silexul zis de Nistru (alburii-marونی mat) a fost folosit ceva mai mult în raport cu aceste roci, el atingînd 1,79% la Ripiceni și numai 0,54% la Erbiceni.

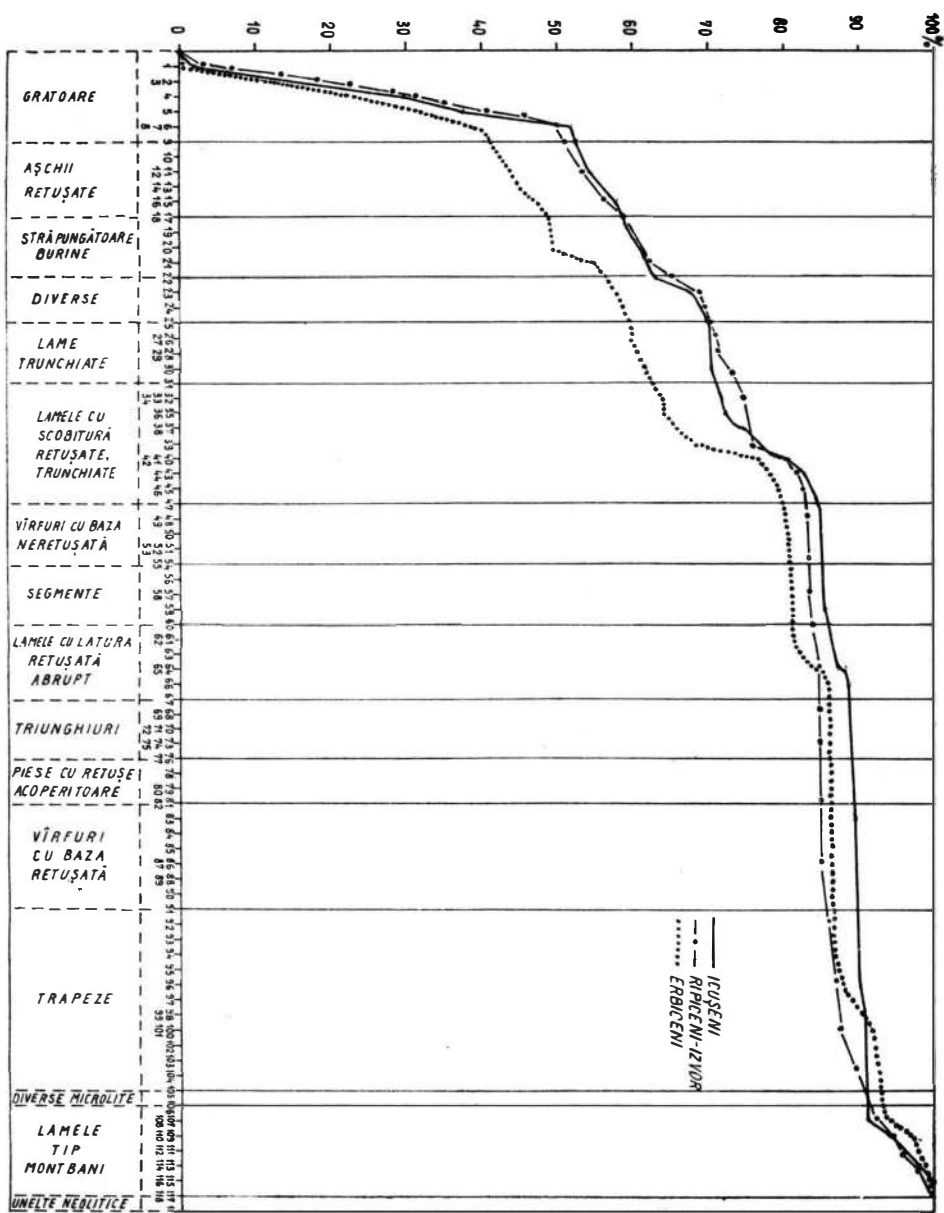
În ceea ce privește dimensiunile uneltelor, s-a constatat că în ambele stațiuni mai mult de jumătate din piesele (cuprinse în lista-tip) sînt microlitice, procentul lor fiind mai ridicat la Erbiceni (circa 78%) decît la Ripiceni, unde ele ating aproximativ 59%.

Astfel, putem afirma, pe baza similitudinilor tehnico-tipologice a inventarului litic, mai bogat în așezările discutate și mai puțin numeros în altele, cum ar fi cele de la Icușeni sau Ghireni<sup>18</sup>, că aceste stațiuni aparțin aceleiași grupe culturale reprezentată de vînătorii și culegătorii tardenoasieni.

<sup>17</sup> Al. Păunescu, SCIVA. 30, 1979, 2, p. 239—249.

<sup>18</sup> Idem, Materiale, 10, 1973, p. 9—10.

Fig. 12. Grafic cumulativ privind proporția uneltelor ardeneștiene descoperite în așezările: Erbiceni, Râpicieni-Izvor și Icușeni.



Este interesant de reținut că dintre cele aproximativ 15 așezări tardenoasiene descoperite pînă acum pe teritoriul dintre Siret și Prut, cele mai multe dintre ele se află în jumătatea de nord a acestei zone și numai cîteva în partea ei de sud, cum ar fi de pildă locuirile de la Berești-Dealul Taberei și Băneasa (jud. Galați) <sup>19</sup>. De asemenea, trebuie să amintim că atît în Dobrogea, cît și în est-nord-estul Munteniei <sup>20</sup> s-au descoperit, în ultima vreme, așezări tardenoasiene aparținînd unei etape evolute a acestei culturi. Este de remarcat faptul că pînă în prezent nu s-au găsit, în nici o așezare săpată, de pe teritoriul nostru, resturi scheletice umane care să ne permită să cunoaștem ritul de înmormintare al acestor populații. În afara obiectelor litice și ale unor relativ puține resturi faunistice, numai așezarea de la Erbiceni a oferit și cîteva bucăți mărunte de ocră roșu.

Am arătat cu alt prilej că populațiile epipaleolitice sau mezolitice (mezoliticul fiind considerat ca o fază finală al unui epipaleolitic ce se neolitizează) care au evoluat, la începutul holocenului (foarte probabil între milenii VIII—VI î.e.n.) au cuprins un teritoriu destul de vast delimitat de cele trei bazine și anume, la vest de cel al Siretului, la est de cel al Niprului, iar spre sud de cel al Dunării inferioare. În legătură cu aceasta este necesar să menționăm că, pînă acum, nu au fost descoperite asemenea așezări tardenoasiene în zona dintre Carpați și Siret aici fiind cunoscute doar stațiunile de altitudine aparținînd culturii epipaleolitice timpurii de tip swiderian.

Numeroasele descoperiri făcute în ultimele decenii, în spațiul dintre Siret și Nipru, cuprind aproape în exclusivitate așezări în aer liber situate, de obicei, atît pe terenurile joase (șesuri, lunci), cît și pe terasele inferioare sau pe cele mai înalte ale unor riulețe, azi uscate, și mai rar pe cele ale unor riuri mari. Peșterile par a fi fost puțin locuite în această vreme (fig. 13).

Fără îndoială că o periodizare pe temeuri stratigrafice sau pe baza unor datări absolute ( $C_{14}$ ) este greu de făcut în stadiul actual al cercetărilor. Nu se cunosc, însă, stațiuni tardenoasiene cu mai multe niveluri de locuire. Resturile de cultură materială de care dispunem constau îndeosebi din obiecte litice și într-o mică măsură din alte resturi cum ar fi cele faunistice.

Toate acestea ne fac să credem că multe așezări tardenoasiene din spațiul amintit reprezentau (după puținătatea materialului arheologic care-l conțineau), mai degrabă locuri sezoniere. Spre deosebire de aceste stațiuni pe care le atribuim unor colectivități ce pendulau dintr-o parte în alta în căutarea vînatului, întîlnim și unele așezări (mai întinse și bogate în resturi de cultură materială) pe care le putem socoti așezări stabile sau semistabile.

Este foarte posibil să fi existat în această mare zonă mai multe grupe locale de vînat și culegători care, în timp, s-au influențat reciproc.

Dacă pentru un moment sînt dificil de stabilit etapele evolutive ale acestei culturi, totuși, pare a deveni din ce în ce mai clar că prima dintre ele s-a dezvoltat pe un fond local gravetian oriental final la care, pe parcurs, s-au adăugat și alte elemente venite din zone culturale învecinate cum ar fi de pildă cele provenite din Crimeea.

<sup>19</sup> M. Brudiu, *Paleoliticul superior și epipaleoliticul din Moldova*, București, 1974, p. 67—70; Idem, SCIV, 22, 1971, 3, p. 361—375.

<sup>20</sup> Al. Păunescu, SCIVA, 30, 1979, 4, p. 507—525.

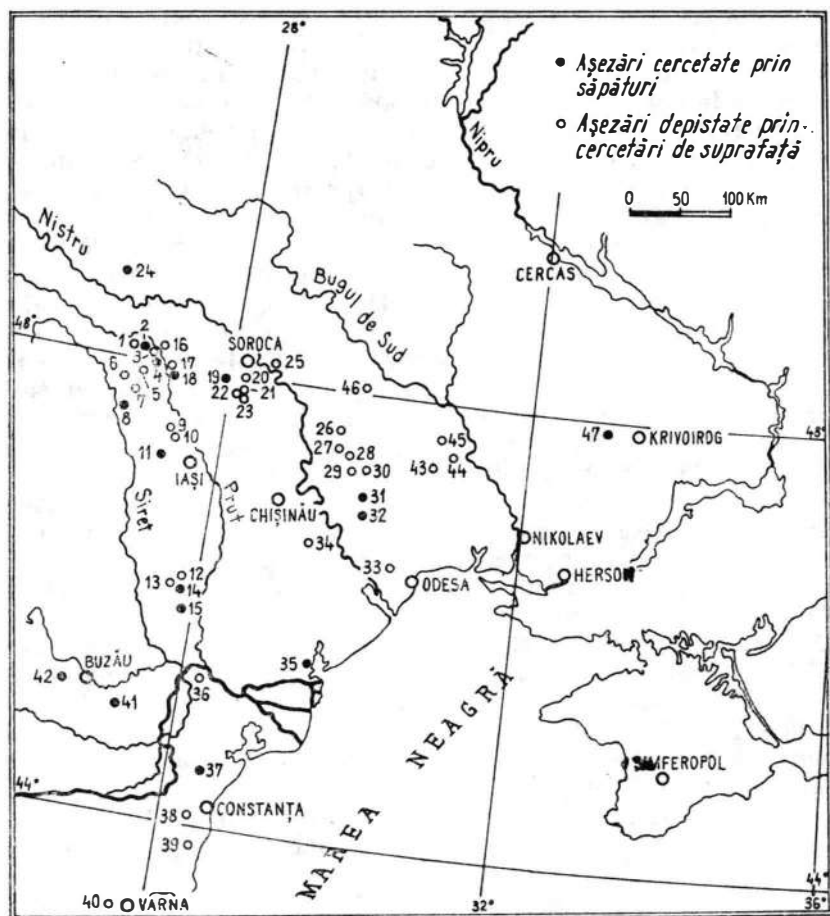


Fig. 13. Harta răspândirii așezărilor mezolitice tirzii (de tip tardenoasian nord-vest pontic) din zona cuprinsă între bazinul Dunării inferioare, Siretului și Niprului: 1. Miorcani; 2. Ghireni I—II; 3. Manoleasa-Volovăț; 4. Ripiceni-Izvor; 5. Hănești; 6. Ipotești; 7. Draxini; 8. Icușeni; 9. Ciulnești; 10. Mihail Kogălniceanu; 11. Erbiceni; 12. Brădești; 13. Bălăbănești; 14. Berești; 15. Băneasa I—II; 16. Badragli Vechi; 17. Costești V; 18. Peștera Butești; 19. Frumușica I; 20. Gvozdova I; 21. Gura Kamenka VI; 22. Varvarovka IX; 23. Cenușa VI; 24. Peștera Neghin; 25. Rașkov VI; 26. Panora; 27. Orlovka; 28. Dovjanka; 29. Male Hatki; 30. Balasovo I—II; 31. Ghlrjevo; 32. Grebeniki; 33. Dobrojan; 34. Sărăteni; 35. Mirnoe; 36. Garvăn; 37. Tîrgușor I—II; 38. Straja; 39. Albești; 40. Pobiti Kamani (Dikilitaș); 41. Largu I—II; 42. Lapoș; 43. Skosarevka; 44. Slobodka; 45. Vasillevka; 46. Poznanka; 47. Kazanka.

Astfel, numeroasele locuri gravetiene tardive cunoscute în spațiul dintre Siret și Nistru (ca cele de la Ripiceni, Berești, Puricani (jud. Galați), Molodova și Ataki<sup>21</sup> pe Nistru, Bolșaiia Akarja în apropiere de Odesa<sup>22</sup> și altele) par a reprezenta acel orizont cultural care a evoluat spre un epi-

<sup>21</sup> A. P. Cernîș, *Paleolit i mezolit Pridnestrovia* (K IX Kongressu INQUA), Moscova, 1973, p. 24.

<sup>22</sup> P. I. Boriskovski, SCIV, 15, 1964, 1, p. 5—15.

paleolitic (tardenoasian incipient) mai ales dacă ținem seama atât de tendința spre o microlitizare accentuată a uneltelor, cât și de apariția unor forme cvasigeometrice.

Dacă asupra etapelor timpurii ale culturii tardenoasiene din marea zonă amintită mai sînt necesare investigații, în schimb pentru etapa evoluată a acestei culturi, atribuită de arheologii sovietici mezoliticului tîrziu<sup>23</sup>, cercetările din ultima vreme ne-au adus, așa cum am văzut, date interesante și lămuritoare. Astfel, studiul tehnico-tipologic al obiectelor litice ne permite să vorbim de similitudini ce merg uneori pînă la identitate între diversele grupe de unelte descoperite în așezări ce se găsesc la distanțe mai mici sau mai mari între ele, ceea ce demonstrează caracterul unitar al acestei etape evolute a tardenoasianului nord-vest pontic.

Fără a intra în detalii de ordin tipologico-statistic este interesant de reținut faptul că în multe stațiuni cum ar fi Ripiceni-Izvor, Erbiceni, Frumușica I, Ghirovo, Grebeniki, Poznanka, Kazanka (aceasta fiind cea mai estică așezare, aflată la circa 100 km vest de Nipru) etc. s-au găsit, bineînțeles în proporții diferite, aceleași forme de unelte (cum ar fi diversele tipuri de gratoare), armături (ca trapezele) sau alte piese (ca nucleele piramidale sau fusiforme). Totuși, ne atrage atenția procentul destul de redus sau chiar foarte scăzut al burinelor și lipsa aproape totală în unele așezări a segmentelor de cerc. Ar mai fi de menționat și prezența, pare-se destul de rară (ca la Erbiceni sau Badragii Vechi), a lamelei cu retușe plate inverse de tip zis Kukrek<sup>24</sup>.

În afara inventarului litic, în unele așezări cercetate prin săpături s-au găsit, așa cum am arătat, și unele resturi faunistice (atît mamalogice cît și malacologice). Astfel, ca și la Erbiceni, în stațiunile Frumușica I sau Ghirovo (ale căror niveluri de locuire au o grosime de circa 0,40—0,50 m) s-au descoperit resturi osteologice de cal și bovid, iar în așezarea Grebeniki au fost identificate resturi de cal, tur (zimbri), măgar european și saigă.

Din punct de vedere climatic perioada în care au evoluat locuirile tardenoasiene la care ne-am referit pare a corespunde perioadei de trecere de la Boreal la Atlantic, unele din ele evoluînd în plin Atlantic.

<sup>23</sup> N. A. Ketraru, *Pamiatniki epoh paleolita i mezolita* (Arheologhicskala Karta Moldavskol SSR, 1), Chișinău, 1973, p. 140—158; A. P. Cerniș, *op. cit.*, p. 24, 83—98, 101—111; P. I. Boriskovski, *op. cit.*, p. 17; Idem, *Pamiatniki drevneișei istorii Evrazii*, Moscova, 1975, p. 55—62; V. N. Stanko, SA Moscova 2, 1966, p. 96—102; Idem, *Paleolit i neolit SSSR*, t. 7, Leningrad, 1972, p. 252—261; Idem, KS Moscova 149, 1977, p. 46—53; Idem, *Materialy po arheologii severnogo pricernomoriia*, 8, Kiev, 1976, p. 15—21. După V. N. Stanko, sub raport stratigrafic, grupul de așezări mezolitice timpurii (Belolesie, Anetovka, Tarinka, Rogallik-Iakomovskala etc.) din stepele nord-pontice li premerg locuirile paleolitice tîrzii ca cele de la Balșala Akarja, Vladimirovka și Osokorovka. După același cercetător, în regiunea de stepă din nord-vestul Mării Negre s-au descoperit circa 100 de așezări mezolitice tîrzii (de tip Grebeniki, Ghirovo etc.), dar din păcate multe din ele sînt nepublicate; G. N. Grigorleva, KS Odesa, 1964, p. 17—24; V. I. Kraskovskii, KS Odesa, 1965, p. 8—16.

<sup>24</sup> N. V. Stanko, *Materialy po arheologii Severnogo Pricernomoriia*, 8, Kiev, 1976, p. 15—21. Autorul vorbind despre așezările culturii Kukrek (cultură localizată în prima sa etapă pe Nistru inferior, regiunea Azovului, Crimeea de stepă, ca mai tîrziu să se întindă pînă în zona Bugului sudic), arată că aceasta aparține după unii cercetători, ca Teleghin, Veklova, Formozov etc., mezoliticului tîrziu. După V.N. Stanko este foarte posibil ca ea să fie contemporană cu grupa culturală tip Grebeniki, Frumușica etc.).

După alți cercetători (ca Danilenko, Kolosov) stațiunile culturii Kukrek ar aparține neoliticului aceramlic.

Aşa cum am mai arătat, nu putem exclude ideea după care unele comunităţi mezolitice tirzii din întinsul spaţiu amintit (Siret-Dunărea inferioară-Nipru) să fi trăit pînă la sosirea primelor populaţii neolitice în această zonă, dacă nu chiar şi după aceea (în locuri mai izolate), în stadiul de vînători-culegători, poate şi pescari, iar altele, cum ar fi cele din aşezările de la Soroca (pe Nistru mijlociu) să fi trecut spre un început de economie productivă, deci spre un stadiu neolitic aceramic<sup>25</sup>. Se ştie că în complexele de la Soroca<sup>26</sup> s-au găsit unelte şi armături (gratoare, trapeze etc.) microlitice de evidentă tehnică tardenoasiană. Cu toate acestea nu putem preciza, în stadiul documentării actuale, dacă între etapa evoluată tardenoasiană de tip Erbiceni-Ripiceni-Frumuşica-Grebeniki şi cea neolitică aceramică de tip Soroca (datată pe bază de C<sub>14</sub> spre mijlocul mileniului al VI-lea î.e.n.)<sup>27</sup> a mai putut exista încă o etapă.

Pentru lămurirea acestei probleme, ca şi pentru altele, viitoarele cercetări vor aduce, fără îndoială, noi contribuţii la cunoaşterea istoriei populaţiei mezolitice tirzii de tip tardenoasian care au evoluat în spaţiul nord-vest pontic, pînă spre începuturile neoliticului.

## LE MÉSOLITHIQUE D'ERBICENI ET DE RIPICENI-IZVÔR, EXPRESSION DU TARDENOISIEN NORD-OUËST PONTIQUE

### RÉSUMÉ

Dans la première partie de l'article, l'auteur se réfère au contenu culturel de deux importants établissements tardenoisens découverts en Moldavie : ceux d'Erbiceni (dép. de Iaşi) et de Ripiceni-Izvor (dép. de Botoşani) ; puis, dans la seconde partie, il tente de cerner le cadre historique d'évolution de ces populations de chasseurs et de cueilleurs préneolithiques dans le vaste espace nord-ouest pontique compris entre les bassins du Siret, du Bas-Danube et du Dniepr.

Dans les deux stations on a trouvé un grand nombre de différents outils microlithiques de silex, ainsi que certaines armatures (comme les trapèzes) ; dans l'établissement d'Erbiceni on a trouvé également des restes fauniques, surtout de cheval et de sanglier. Sur la base des analyses palinologiques, l'habitat tardenoisien d'Erbiceni semble correspondre à la phase de transition du Boréal à l'Atlantique. Les habitats tardenoisens d'Erbiceni et de Ripiceni-Izvor font partie du grand groupe d'établissements tels que Frumuşica I, Ghirjevo, Grebeniki, Poznanka, Kazanka etc., assignés par les archéologues soviétiques au mésolithique récent.

On ne saurait exclure l'idée suivant laquelle certaines communautés mésolithiques tardives du vaste espace susmentionné auraient survécu jusqu'à l'arrivée des premières populations néolithiques de la zone, sinon

<sup>25</sup> Al. Păunescu, SCIVA, 30, 1979, 4, p. 522—525.

<sup>26</sup> V. I. Markevici, *Bugo-dnestrovskaja kultura na teritorii Moldavii*, Chişinău, 1974, p. 18—23, 127—132.

<sup>27</sup> În ceea ce priveşte datările de C<sub>14</sub> stratul 3 de la Soroca II a oferit cifra de  $5565 \pm 120$  ani î.e.n., iar stratul 2 de la Soroca II cea de  $5470 \pm 80$  ani î.e.n. (vezi V. I. Markevici, *op. cit.*, p. 128).

même plus tard (dans des endroits plus isolés), à l'état de chasseurs, cueilleurs, peut-être aussi de pêcheurs, tandis que d'autres, comme celles des établissements de Soroca (sur le Moyen-Dniestr) seraient passées vers le milieu du VI<sup>e</sup> millénaire av. n.è. à un commencement d'économie productive, c'est-à-dire à un stade néolithique acéramique.

### EXPLICATION DES FIGURES

Fig. 1. Erbiceni — « Sub Budăi în fînațu de pe șes ». Plan d'ensemble des fouilles de 1960–1962, 1980–1981.

Fig. 2. Erbiceni. Section du profil de la paroi nord de la tranchée IX.

Fig. 3. Erbiceni. L'ensemble E (niveau tardenoisien).

Fig. 4. Erbiceni. 1–30 pièces de silex: 1–13 pointes à base non retouchée; 2–5, 6, 7, 11, 12, lamelles à bord abattu; 3 perçoir; 11 lamelle à bord abattu tronquée; 8–10 pièces denticulées; 9 lamelle cassée d'une coche; 14–16, 20–30 grattoirs; 17, 18 pièces à troncature retouchée; 19 fragment de lamelle.

Fig. 5. Erbiceni. 1–25 pièces de silex; 1–6, 22 grattoirs; 7–21 trapèzes; 23 lame à retouches plates inverses du type Kukrek; 24, 25 fragment de lamelle et de lame.

Fig. 6. Erbiceni. 1–12 pièces de silex: 1 taraud; 2 pièce à troncature retouchée; 3–6, 9 nucléi, 7–8, 10 burins; 11 pièce à coche inverse retouchée; 12 fragment de lame macrolithique avec retouches d'utilisation.

Fig. 7. Ripiceni-Izvor. 1–21 grattoirs sur éclats et lames de silex.

Fig. 8. Ripiceni-Izvor. 1–21 pièces de silex; 1, 3 fragments de lames à retouches régulières; 2 lamelle à bord abattu partiel; 4–5 lamelle et lame à troncature retouchée; 6–8, 10–21 grattoirs; 9 microburin distal.

Fig. 9. Ripiceni-Izvor. 1–28 pièces de silex; 1 pointe du Tardenois; 2 fragment de lame à retouches régulières; 3, 6, 12, 28, lamelles à bord abattu; 11 perçoir; 5 fragment de taraud; 7–11, 13–25 trapèzes; 26, 27 segments de cercles à l'état fragmentaire.

Fig. 10. Ripiceni-Izvor. 1–18 pièces de silex; 1–2, 6, 10, 11, 17 pièces à coches (jumelles et décalées); 3–4, 7–9, 14 burins; 5, 13 lamelles cassées d'une coche; 12, 15, 16, 18 pièces denticulées.

Fig. 11. Ripiceni-Izvor. 1–15 pièces de silex; 1–3, 5, 9 grattoirs; 4 lame à retouches continues, régulières; 10–15 nucléi.

Fig. 12. Graphique cumulatif représentant la proportion des outils tardenoisien des établissements d'Erbiceni, Ripiceni-Izvor et Icușeni.

Fig. 13. Carte de la diffusion des sites des mésolithiques tardifs (du type tardenoisien nord-ouest pontique) dans la zone comprise entre les bassins du Bas-Danube, du Siret et du Dniestr.





# CERAMICA ORNAMENTATĂ CU ȘNURUL DIN ARIA CULTURILOR CUCUTENI ȘI CERNAVODĂ I

DE

ANN DODD-OPRIȚESCU

Decorul șnurat își face apariția pe teritoriul României în cadrul culturilor Cucuteni și Cernavodă I. El este pus în legătură cu mișcările de populații care au început să afecteze chipul „vechii Europe” la sfârșitul eneoliticului clasic (= Cucuteni A — Gumelnița A<sub>2</sub>-B<sub>1</sub> — Petrești B — Tiszapolgár)<sup>1</sup>, apărind pe ceramica populațiilor care se infiltrează în sectorul estic al României, respectiv a purtătorilor ceramicii Cucuteni C și a acelor a culturii Cernavodă I. Decorul șnurat, împreună cu tehnica de preparare a argilei (cochili de scoici pisate ca degresant), conferă acestei noi ceramici întreaga ei specificitate.

În cadrul ceramicii Cucuteni C, decorul șnurat reprezintă o manifestare ulterioară apariției acestei ceramici pe teritoriul Moldovei: într-o primă etapă (Cucuteni A<sub>3</sub> (?) sau A<sub>4</sub>), ceramica Cucuteni C este decorată cu incizii (fascicule de benzi cu desene variate), în următoarea (Cucuteni AB<sub>1</sub>) cu impresiuni realizate cu ajutorul unui „pieptene” sau al unei scoici. Cu etapa Cucuteni AB<sub>2</sub> (Traian, Huși, Frumușica etc.) apare, alături de impresiunile tradiționale, decorul zis cu „șnur”, decor care se va menține și dincolo de ultimele manifestări ale ceramicii Cucuteni C (= etapa Cucuteni B<sub>2</sub>), în cadrul formațiunilor culturale de tip Horodiștea și Foltești și va lua mai ales atunci o amploare considerabilă.

În ceea ce privește momentul apariției decorului șnurat în cîmpia Dunării de Jos, situația este mai puțin clară, datorită faptului că noi nu cunoaștem la ora actuală în ce constă prima fază a culturii Cernavodă I (corespunzînd celei mai vechi locuri a așezării de la Cernavodă — nivel distrus — care precede pe aceea a celor 14 locuințe<sup>2</sup>). Nivelul mijlociu de la Cernavodă („cele 14 locuințe”) și așezările de la Căscioarele și Chirnogi sînt presupuse a fi contemporane cu așezările cucuteniene din etapa Cucuteni AB<sub>2</sub>, avînd în vedere prezența, aici ca și acolo, a decorului șnurat și a butonilor „au repoussé”<sup>3</sup>. Acest paralelism este totuși destul de precar, dacă se ia în considerație faptul că butonii „au repoussé” apar în aria cucuteniană din etapa AB<sub>1</sub> (Corlăteni); dealtminteri, nu este exclus ca decorul șnurat să fie mai vechi în aria cernavodeană (noi ne referim în acest sens la situația revelată prin nivelul mijlociu al așezării de la Cernavodă: decorul șnurat nu apare decît pe cîteva cioburi, în materialul în mare măsură nedecorat; pe lingă aceasta, este vorba exclusiv de șnur

<sup>1</sup> P. Roman, *Dacia*, N.S., 15, 1971, p. 105—107; idem, *SCIVA*, 29, 1978, 2, p. 215—221; idem, *SCIVA*, 32, 1981, 2, p. 241—245; Ann Dodd-Oprîțescu, *Dacia*, N.S., 22, 1978, p. 95—97.

<sup>2</sup> P. Roman, *SCIVA*, 32, 1981, 1, p. 27—28.

<sup>3</sup> S. Morintz și P. Roman, *Dacia*, N.S., 12, 1968, p. 49, 76.

„înfășurat” ce se prezintă sub forma unor mici bobite ovale)<sup>4</sup>. Acest orizont ar putea fi deci anterior aceluia de la Chirnogi și Căscioarele, unde ceramica decorată cu șnurul reprezintă, în cadrul materialului decorat, lotul majoritar, iar șnurul înfășurat și cel răsucit apar simultan (ca în așezările cucuteniene de la Traian și Frumuşica).

#### A. CERAMICA DECORATĂ CU ȘNURUL ÎN CULTURA CUCUTENI. DECORUL ȘNURAT PE CERAMICA CUCUTENI C

##### 1. Istorie

Se pare că I. Andrieșescu este primul care ar fi atașat materialul C la ceramica șnurată, „răspîdită larg în Europa Centrală... , rară și de uz secundar în regiunea carpato-balcanică”<sup>5</sup>. El diferențiază „adevărate ornamentare cu șnurul” (astfel cum apare în așezările eponime) de șnurul zis „fals”, ca cel de pe exemplarele de la Calomfirești și Bălaci. Pe planșele I și II din lucrarea citată, I. Andrieșescu reproduce 6 fragmente decorate cu șnurul din așezarea de la Cucuteni, astfel încît lui îi datorăm cele mai vechi mențiuni despre ceramica ornamentată cu șnurul din sud-estul Europei.

Max Ebert, în a sa scurtă rubrică asupra Cucutenilor, subliniază prezența, în așezarea eponimă, a unui veritabil decor șnurat („echte Schnurverzierung”)<sup>6</sup>.

I. Nestor va revedea problema originii categoriei C în lumina cercetărilor efectuate de arheologii sovietici<sup>7</sup>, căutînd-o în stepele nord-pontice și de dincolo de Niprul mijlociu. El se orienta astfel spre acele regiuni, unde se dezvoltă o cultură de pescari și vînători, apoi păstori, care utilizau o ceramică degresată cu cochilii de scoici pisate, decorată într-o primă etapă cu un pieptene, apoi, în etapa următoare, cu șnur înfășurat și, în ultima etapă, cu șnur răsucit<sup>8</sup>.

În 1968, I. Nestor și E. Zaharia, într-o sinteză dedicată perioadei de tranziție de la neolitic la epoca bronzului<sup>9</sup>, fac și o scurtă prezentare a materialului decorat cu șnur apărut în cursul acestei perioade în aria Cucuteni și în vechea arie Gumelnița.

O primă expunere a problemei ceramicii decorate cu șnurul în vastul context sud-est european a fost realizată de P. Roman<sup>10</sup>. Studiul său este conceput cronologic, în interiorul unui cadru geografic. Ceramica Cucuteni C este analizată ca materialul cel mai vechi decorat cu șnurul (atribuit fazei vechi, urmată de una mijlocie și de alte două, tîrzie și finală). Autorul enunță pe scurt caracteristicile decorului șnurat și comentează, cu această ocazie, diversele ipoteze emise asupra originii ceramicii zise C.

Într-un studiu amplu, realizat de același autor<sup>11</sup>, se aduc precizări de ordin terminologic și anume: „ceramica decorată cu șnurul”, care apare

<sup>4</sup> Informație, P. Roman.

<sup>5</sup> I. Andrieșescu, *Contribuții la Dacia înainte de romani*, Iași, 1912, p. 78.

<sup>6</sup> Max Ebert, *Reallexikon der Vorgeschichte*, II. Band, 1925, p. 336.

<sup>7</sup> I. Nestor, SCIV, 1, 1950, 2, p. 215—218.

<sup>8</sup> Idem, SCIV, 10, 1959, 2, p. 251—252.

<sup>9</sup> I. Nestor și E. Zaharia, *Dacia*, N.S., 12, 1968, p. 17 și urm.

<sup>10</sup> P. Roman, *Jshr. mitteldt. Vorgesch.*, 58, Halle/Saale, 1974, p. 157—174.

<sup>11</sup> P. Roman, *Der Stand der Erforschung schnurverzierter Erscheinungen in Südosteuropa*, Symposium Halle/Saale, august 1979.

în diferite culturi ale Europei de sud-est, culturi care sînt net diferite de acelea cuprinse în noțiunile de Schnurkeramik și Becherkultur; *ceramica incrustată pe impresiuni șnurate*, care se referă la o „specie ceramică, foarte răspîdită, a Europei de sud-est, pe care impresiunile de șnur reprezintă numai un mijloc tehnic pentru reținerea pastei incrustate”. Pe planul periodizării, autorul atribuie perioadei sale timpurii materialul decorat cu șnur din ceramica culturilor Cucuteni, Cernavodă I, din sud-estul Transilvaniei, din aria culturii Sălcuța, estul Ungariei, complexele de tip Șuplevec-Bakarno Gumno și de la Gornja Tuzla (Iugoslavia).

## 2. Analiza descriptivă a ceramicii decorate cu șnurul din aria cucuteniană

### a. Etapa Cucuteni AB<sub>2</sub>

La începutul etapei AB<sub>2</sub>, decorul șnurat nu-și face decît o timidă apariție, cum o atestă singurul fragment ieșit la iveală la Huși (fig. 4/1)<sup>12</sup>. În așezările mai tirzii de la Frumușica<sup>13</sup>, Traian<sup>14</sup>, Calu<sup>15</sup>, Cucuteni<sup>16</sup>, descoperirile sporesc: vreo 20 de exemplare în total. În fiecare din așezările menționate, decorul cu șnur apare pe forme ceramice specifice, anume pe un fel de castron cu umăr proeminent, gît mai mult sau mai puțin evazat, mai mult sau mai puțin înalt și fundul drept (așa-zisul „crater”; fig. 1/2—4).

Decorul nu privește decît partea exterioară a vasului. El este aplicat invariabil pe umăr (imediat sub joncțiunea cu gîtul) și, de asemenea, în cea mai mare parte a cazurilor, pe marginea tăiată drept (fig. 4/1—6).

Impresiunile sînt realizate cu ajutorul unei sfori „înfășurate” („omizi”) sau „răsucite”<sup>17</sup>. Nu pare să avem de-a face cu o anterioritate a șnurului

<sup>12</sup> Sondaje efectuate de A. László în 1962 (vezi, A. László, *ArhMold*, 4, 1966, p. 7—20) și V. Bazarcluc în 1975 (A. Nițu și V. Bazarcluc, *ArhMold*, 9, 1980, p. 19 și urm.).

<sup>13</sup> Materialul ceramic Cucuteni C a fost găsit împreună cu cel pictat din fazele AB și B. Cf. C. Matasă, *Frumușica, village préhistorique à céramique peinte dans la Moldavie du Nord, Roumanie*, 1946; Șt. Cucos, *Ceramica de tip Cucuteni C din aria Cucuteni*, referat pentru doctorat, 1975.

<sup>14</sup> Vl. Dumitrescu, *Dacia*, 9—10, 1945, p. 34 și urm.; idem, *SCIV*, 14, 1963, 2, p. 290 — 291; H. Dumitrescu și colaboratorii, *SCIV*, 4, 1953, 1—2, p. 42, fig. 4.

<sup>15</sup> Săpături efectuate de R. Vulpe (Radu Vulpe, *Dacia*, 7—8, 1937—1940, p. 13—67) și reluate în 1973 prin Șt. Cucos, D. Monah, S. Marinescu-Bîlcu, V. Bîrliba. Vezi și Șt. Cucos, *op. cit.*

<sup>16</sup> H. Schmidt, *Cucuteni in der oberen Moldau, Rumänien*, Berlin — Leipzig, 1932; M. Petrescu-Dîmbovița, *Rivista di Scienze Preistoriche*, 20, 1965, 1, p. 171—172.

<sup>17</sup> Unii cercetători (I. Nestor și E. Zaharia, *op. cit.*, p. 21, nota 10) sînt de părere că pe ceramica Cucuteni C, indiferent cărei etape aparține, nu poate fi vorba de decor cu șnurul înfășurat; după ei, ștampilările au fost executate cu ajutorul unui instrument dințat sau cu un os de pasăre. I. Nestor și E. Zaharia ne trimit la probele pe care ni le oferă studiul semnat de Dorothy M. Lindell în *Antiquity*, 3, 1929, p. 283 și urm., în deosebi pl. I, col. 3; pl. III/3—3a; V/6—6a, 7—7a. Într-adevăr, materialul de la Sărata Monteoru publicat de autorii sus-menționați (*op. cit.*, fig. 3) pare destul de convingător în sensul celor afirmate de el. Probe făcute pe plastilină cu ajutorul șnurului înfășurat propriu zis ne arată însă că nici o astfel de posibilitate nu trebuie eliminată (vezi și probele făcute de G. Rosenberg, *Kulturströmungen in Europa zur Steinzeit*, Copenhaga, 1931, fig. 35; 37), motiv pentru care preferăm să vorbim, în continuare, de șnur înfășurat și răsucit. Problema rămîne deci deschisă.

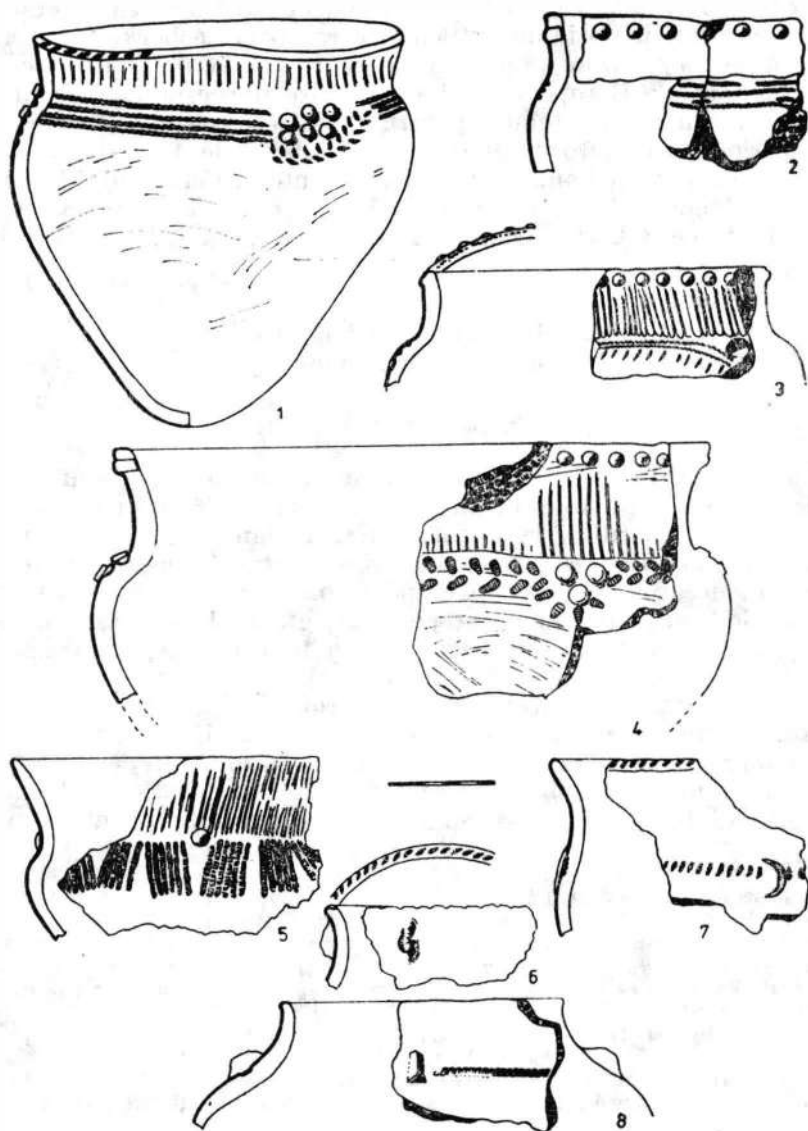


Fig. 1. Ceramică decorată cu șnur din etapa Cucuteni AB<sub>2</sub>: 1, 4 Frumușica (după C. Matasă); 2, 3, Traian (depozit MNA); Cucuteni B<sub>1</sub>: 5–7 Văleni (după H. Dumitrescu) și Cucuteni B<sub>2</sub>: 8 Glăvănești Vechi (depozit MNA).

înfășurat față de cel răsucit. Chiar dacă nu se ține seama de fragmentul cel mai vechi (acela de la Huși — decorat cu șnur răsucit), este de reținut că pe vasele mai târzii ale aceleiași etape, șnurul înfășurat și cel răsucit apar simultan, într-un caz chiar combinate pe același vas (fig. 1/1 = fig. 4/6).

Remarcăm că, pentru această primă etapă a decorului șnurat, baza motivisticii este obținută cu șnurul răsucit, șnurul înfășurat jucând mai mult un rol complementar.

Motivistica constă cel mai adesea într-o derulare liberă a șnurului, simplă sau repetată de două sau mai multe ori, încingînd astfel vasul la nivelul umărului. Într-un singur caz această centură se compune din ștampilări de șnur înfășurat (mici bobite dispuse în formă de schelet de pește; cf. fig. 1/4). Șnurul răsucit, liber derulat, poate fi deviat într-un punct sau două (în cazul acesta diametral opuse) printr-un motiv compus, în relief sau adîncit, pe care-l ocolește pe la bază (fig. 1/3—4).

Altă dată, el poate fi întrerupt pur și simplu prin acest motiv, cum este cazul pentru un vas cu fundul ascuțit descoperit la Frumușica (fig. 1/1). Acolo, motivul formează un fel de compoziție florală: un ciorchine de 6 proeminente înconjurată în partea de jos de mici frunze (= impresiuni subțiri de șnur înfășurat).

Într-un caz, ștampilările de șnur sînt asociate cu un decor incizat: pe un vas de la Traian, sub cele două rînduri de șnur răsucit care se desfășoară pe umăr găsim un rînd de incizii fine, ușor oblice, destul de neregulate (fig. 1/3).

Marginea, tăiată drept, este adesea decorată. Poate fi vorba de derularea continuă, pe margine, a unei sfori răsucite (Traian, Huși), sau de bobite de șnur înfășurat dispuse oblic. În cele mai multe cazuri, decorul șnurat este asociat cu un decor plastic constînd dintr-un șir de butoni obturați (fig. 1/2, 4), înconjurînd gîtul imediat sub margine. Gîtul este striat, în timp ce corpul vasului prezintă urme rezultînd din tratarea specială a suprafețelor („scrijelare cu măturică”).

Nu s-a remarcat tehnica incrustației.

### b. *Etapa Cucuteni B<sub>1</sub>*

Ceramica Cucuteni C suferă la începutul fazei B<sup>18</sup> transformări substanțiale, decorul șnurat nerămînînd în afara acestora, ci dimpotrivă. Aceste transformări privesc atît domeniul formelor, tehnica preparării și arderii argilei, cit și tehnica decorului și motivistica. Trecerea de la ceramica etapei AB<sub>2</sub> la aceea a etapei B<sub>1</sub> se face de o manieră bruscă, fără a ne da posibilitatea de a întrevădea un fir director în evoluția lor.

Un prim punct de reținut este acela că ceramica șnurată reprezintă un lot numeric important, depășind lotul de ceramică C decorată cu impresiuni de altă natură sau după alte procedee tehnice.

Decorul șnurat apare pe vase de aspect tradițional (culoare gri-pămîntie, argilă amestecată cu cochilii de scoici pisate mai mult sau mai puțin fin), dar și pe o categorie nouă, caracterizată printr-o pastă mai consistentă, degresanți mai variați (cochiliile sînt absente sau nu reprezintă decît o parte a diversilor degresanți utilizați), o ardere oxidantă care conferă argilei o culoare cărămiziu-roșatică (categorie supusă procesului zis de „cucutenizare”).

Vasele decorate cu șnur sînt de forme mult mai variate: alături de tradiționalele „supiere”, apar vasele cu profil în S (fig. 1/7), castroanele

<sup>18</sup> Vezi așezările de la Ghelăiești (A. Nițu, Șt. Cucuș, V. Monah, *MemAntiq.* 3, 1971, p. 11 și urm.; Șt. Cucuș, *op. cit.*); Văleni (H. Dumitrescu, *SCIV*, 1, 1950, 2, p. 39—43; Șt. Cucuș, *op. cit.*); Cucuteni (v. nota 16). Permisunea reproducerii citorva piese din materialul decorat cu șnur de la Cucuteni o datorăm amabilității prof. M. Petrescu-Dimbovița.

largi, vasele cu profil bitronconic, cu muchia mai mult sau mai puțin accentuată.

Decorul se aplică pe umărul vasului. Cît privește marginea tăiată drept sau oblic, ea nu este sistematic decorată.

Din punct de vedere tehnic, metodele folosite sînt variate : cel mai adesea este vorba de bastonașe de șnur înfășurat. Efectul produs variază după modul de înfășurare (strîns sau lejer) și grosimea șnurului. În general, aceste bastonașe sînt de 2—3 cm lungime. În cîteva cazuri, înfășurările sînt așa de largi încît se întrevește suportul.

Motivistica ceramicii șnurate este remarcabilă prin unitatea sa : căpriorul constituie motivul de bază (fig. 4/7—13). El formează o friză pe umăr. El este simplu, dublu sau multiplu (fig. 1/5). Este executat cel mai des cu șnurul înfășurat (bastonașe sau bobite alungite). În cîteva cazuri, banda de căpriori este delimitată (în general sus) printr-o centură din aceleași bastonașe, dispuse unele alături de altele, dînd astfel impresia unui șir orizontal continuu (fig. 4/10, 12). Un alt tip de friză constă din ștampilări șnurate de bastonașe dispuse strîns, vertical sau oblic (fig. 1/7), sau în rînduri (în general două) paralele de impresiuni (fig. 4/14—16, 18/20). Într-un caz, decorul principal (o ondulație triplă) este realizat într-o altă tehnică decît aceea a șnurului, respectiv prin incizie, impresiunile șnurate fiind limitate la margine (scurte segmente de șnur răsucit dispuse vertical ; fig. 4/17).

Elementele de decor secundar constau din pastile sau proeminente (plasate ici și colo între căpriori sau dedesubtul liniei de joncțiune între gît și umăr) și, mai ales, dintr-un joc de striuri pe gît : alături de obișnuitele striuri dispuse vertical apar grupe de cîteva striuri formînd fascicule verticale sau oblice (fig. 4/8). Altădată, gîtul este acoperit de striuri fine dispuse oblic (fig. 4/11).

### c. Etapa Cucuteni B<sub>2</sub>

Ceramica decorată cu șnur reprezintă și în această ultimă etapă<sup>19</sup> a culturii Cucuteni majoritatea ansamblului ceramicii Cucuteni C.

Pe planul tehnicii de preparare și ardere a argilei, o schimbare este de reținut în raport cu etapa precedentă : textura este adesea grosieră, arderea este inoxidantă (culoare gri-brună), degresanții sînt vizibili. Din punct de vedere al degresantului, amestecul cel mai frecvent este de scoici pisate, cioburi pisate și nisip.

Cît privește repertoriul formelor ceramicii decorate cu șnur, el s-a îmbogățit cu cîteva noutăți, sub influența ceramicii pictate cucuteniene sau a ceramicii cernavodene. Motivul principal rămîne căpriorul în multiple variante (foarte adesea triplu sau chiar multiplu : fig. 4/21—28). Efectele obținute sînt foarte diverse, ca și în etapa precedentă.

Sînt destul de frecvente, de asemenea, frizele compuse din mici segmente de șnur înfășurat sau răsucit, dispuse perpendicular sau oblic

<sup>19</sup> Vezi așezările de la Trebeș (Șt. Cucuș, *op. cit.*), Sîlnca-Ștefănești (*ibidem*), Glăvănești Vechi (I. Nestor și colab., SCIV, 2, 1951, 1, p. 61—64), Valea Lupului (M. Dinu, *Materiale*, 3, 1957, p. 161—176; *idem*, *Materiale*, 5, 1959, p. 249—254; Șt. Cucuș, *op. cit.*), Tîrgu Ocna-Podel (C. Matasă, *ArhMold*, 2—3, 1964, p. 11—62), Cucuteni (v. nota 16).

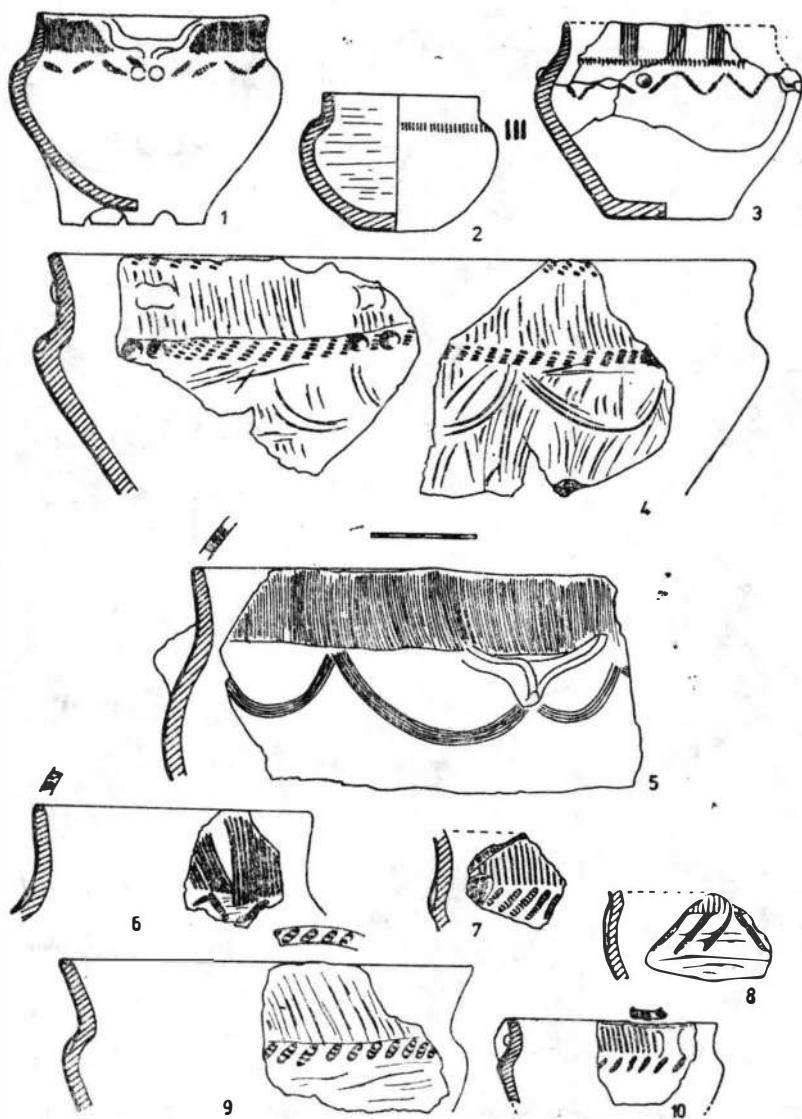


Fig. 2. Ceramică decorată cu șnur de la Cucuteni (etapa B<sub>2</sub>: 2,4—10) și Frumușica (etapa B<sub>2</sub>: 1,3 după C. Matasă).

(fig. 4/29—33). Combinațiile sînt numeroase: bastonașe de șnur rigid, în căpriori, combinate cu un șir orizontal de impresiuni scurte de șnur răsucit, dispuse oblic, sau de bastonașe rigide. Decorul șnurat este asociat, de o manieră aproape constantă, striurilor de pe gît (cf. fig. 2/5—10). Ca motive secundare se pot nota: proeminențele, inciziile (vezi ghirlandele atîrînd de friza de impresiuni șnurate, fig. 2/4), bucraniile. În unele cazuri, decorul șnurat are un rol secundar, limitat la buză (fig. 2/5).

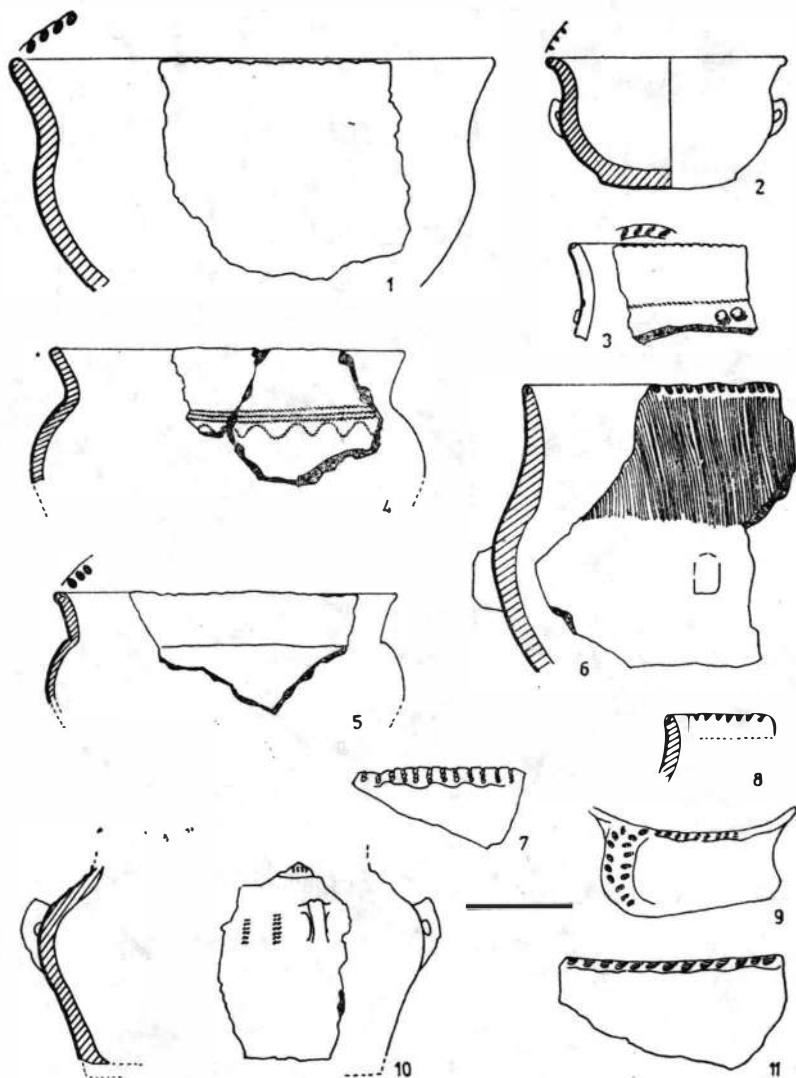


Fig. 3. Ceramică decorată cu șnur de la Sărata Monteoru (1, 2, 4, 5, 10 după E. Zaharia) și Tg. Ocna-Podei (2, 3, 6, 9, 11 după C. Matasă).

Reținem o transformare la nivelul așezărilor datînd de la finele etapei B<sub>2</sub> (tip Ocna Podei), în sensul unei rarificări a decorului, care se limitează, cel mai adesea, la impresiuni de șnur (înfășurat sau răsucit) pe sau sub buză, pe țesitura interioară a buzei (cum se întîmplă mai tirziu la Horodiștea), sau la un simplu rînd orizontal de impresiuni scurte de șnur pe linia de joncțiune git-umăr. Pe un fragment de vas, descoperit la Tîrgu Ocna, tranziția git-umăr este subliniată prin derularea liberă a unui șnur răsucit fin, sub care se află două proeminente mici, cilindrice (fig. 3/3). Altădată, decorul constă din striuri foarte fine pe git, asociate



cu mici bobite de șnur înfășurat sub buză (fig. 3/6). Pe un alt vas (cu toartă), buza și toarta sînt decorate cu aceleași bobite (pe toartă ele sînt dispuse sub formă de schelet de pește (fig. 3/9). Vom regăsi un decor asemănător pe un vas cernavodean (vezi mai jos).

Aceeași simplificare se observă în așezările zise „mixte”<sup>20</sup>. Decorul este redus la cea mai simplă expresie a sa : stampilări de șnur înfășurat (bobite) sau răsucit pe buză (fig. 3/1—2,5)<sup>21</sup>. Un singur vas prezintă un decor mai elaborat la nivelul umărului : trei imprimări orizontale a unui șnur răsucit foarte fin, sub care se derulează o ondulație continuă obținută cu același șnur (fig. 3/4). Astfel, motivul ondulației, pe care-l găsim în primele etape incizat, este obținut aici după tehnica imprimării cu șnurul. Nici în această fază nu avem dovezi de folosire a incrustației.

## B. CERAMICA DECORATĂ CU ȘNURUL ÎN ARIA CULTURII CERNAVODĂ I

Cultura Cernavodă I ne interesează în cel mai înalt grad, deoarece apariția sa și aceea a ceramicii șnurate în aria sa de difuziune nu reprezintă două fenomene disociate, cum a fost cazul cu ceramica Cucuteni C.

### 1. Istoric

Primele descoperiri de ceramică ornamentată cu șnurul aparținînd culturii Cernavodă I au fost făcute în așezările de la Căscioarele<sup>22</sup> (fără a fi separate de materialele gumelnițene) și Boian<sup>23</sup>.

I. Nestor a menționat, pentru prima dată<sup>24</sup>, existența în mai multe așezări gumelnițene a unei ceramicii străine, cu amestec de cochilii de scoici pisate în pastă și decorată cu impresiuni de șnur înfășurat și butoni obturați. Pentru primul decor, autorul se referea la un vas de la Căscioarele, „de formă tipic Gumelnița”.

În urma săpăturilor din 1957 de la Cernavodă, pe colina Sofia, descoperitorii au pus în circulație noțiunea de cultură Cernavodă<sup>25</sup>. Ceramica scoasă la iveală prin săpăturile efectuate în sectorul a prezenta aceleași caracteristici ca și aceea descrisă de I. Nestor în 1950 : cochilii de scoici pisate în pastă, decor cu șnur înfășurat. Autorii săpăturilor au comparat o parte a acestei ceramicii cu specia Cucuteni C și au văzut în ea dovada unei penetrații „cel puțin culturale” de elemente venite din nord-est și est, ce au apărut la un moment cînd evoluția culturii Cernavodă nu era încă încheiată. Ulterior, s-a presupus o deplasare a triburi-

<sup>20</sup> Ann Dodd-Oprîtescu, SCIVA, 31, 1980, 4, nota 13. Pentru Sărata Monteoru, vezi: I. Nestor și colab., SCIV, 4, 1953, 1—2, p. 81 și urm.; I. Nestor și E. Zaharia, SCIV, 6, 1955, 3—4, p. 497—501; Idem, Dacia, N.S., 12, 1968, p. 21—23. Alte așezări de acest tip: Rîmnicelu (N. Harțuche și F. Anastasiu, *Catalogul selectiv al colecției de arheologie a Muzeului Brăilei*, Brăila, 1976, p. 16 și urm.), Pietroasele (V. I. Dupoi, FI. Preda, AUB 26, 1977, p. 5—12).

<sup>21</sup> I. Nestor și E. Zaharia, Dacia, N.S., 12, 1968, p. 22, fig. 3.

<sup>22</sup> Gh. Ștefan, Dacia, 2, 1925, fig. 33, 9.

<sup>23</sup> V. Christescu, Dacia, 2, 1925, pl. XXXIX, 7.

<sup>24</sup> I. Nestor, SCIV, 1, 1950, 2, p. 217—218.

<sup>25</sup> D. Berciu, Seb. Morintz, P. Roman, Materiale, 6, 1959, p. 99, 103.

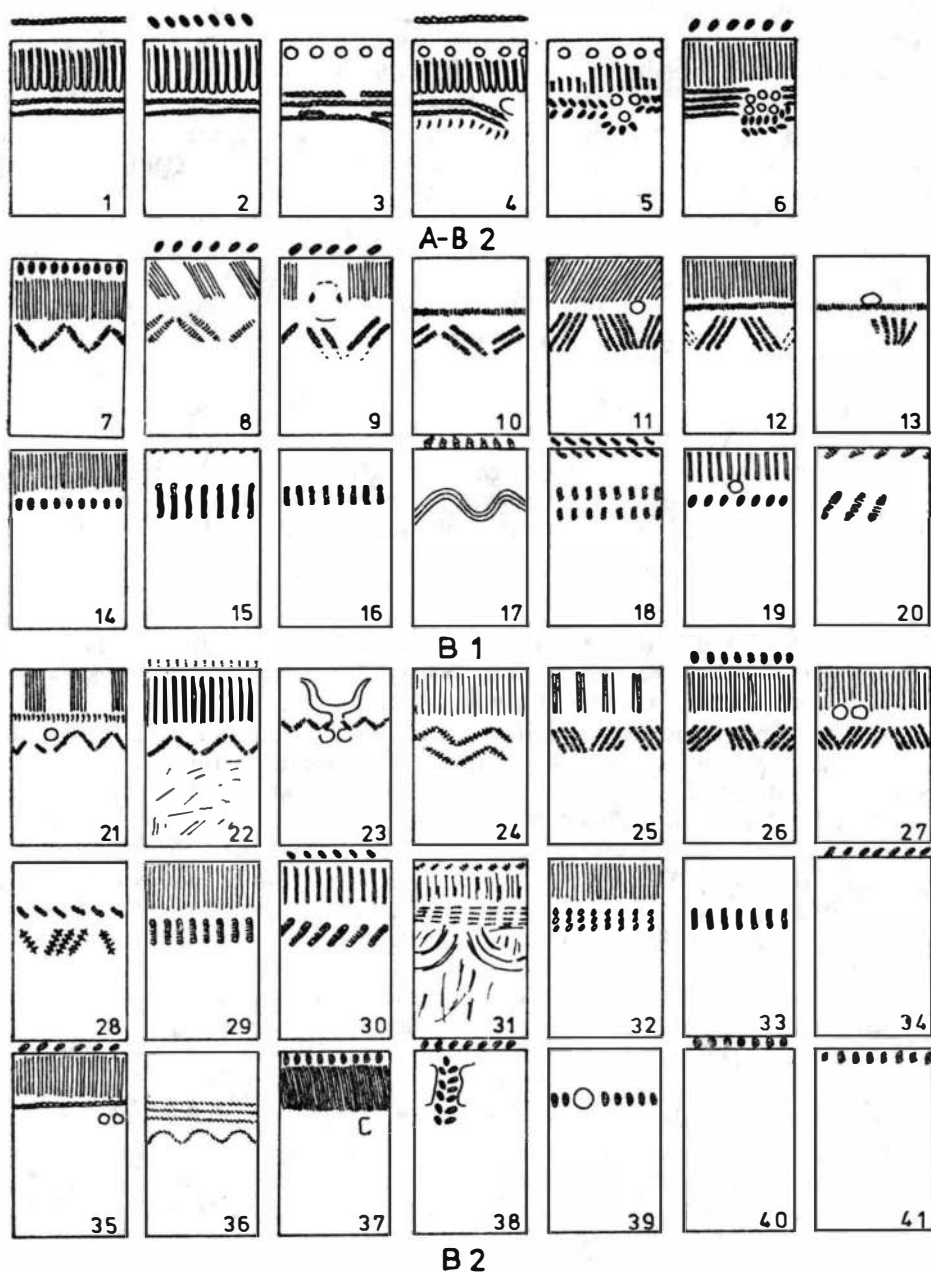


Fig. 4. Motivele ornamentale ale ceramicii de tip Cucuteni C, obținute prin impresiuni de șnur. 1 Huși; 2, 3 Tralan; 4-6, 21, 23 Frumușica; 7-9, 11, 12, 15, 16 Văleni; 10, 13, 14, 17, 19 Ghelăiești; 18 Costișa; 22, 29, 30 Stinca Ștefănești; 20, 24-27, 31, 33 Cucuteni; 28 Mărgineni; 32, Valea Lupului; 34, 36, 40 Sărata Monteoru; 35, 37-39, 41 Tg. Ocna-Podel.

lor Cernavodă I pînă în Oltenia, de-a lungul Dunării, în urma presiunii exercitate de triburile Usatovo <sup>26</sup>.

S. Morintz și P. Roman au publicat <sup>27</sup> o cantitate importantă de material, inclusiv cel ornamentat cu șnur, și au pus pe baze noi toată problematica legată de evoluția culturală a cîmpiei Dunării de jos la sfîrșitul eneoliticului.

## [2. Analiza descriptivă a ceramicii decorate cu șnur din așezările cernavodene <sup>28</sup>

### a. Caracteristicile tehnice

Decorul șnurat apare pe două categorii ceramice : — una fină, amestecată cu nisip fin sau foarte fin, acoperită cu angobă. În așezările cele mai vechi această categorie ceramică reprezintă un lot destul de restrîns (vezi Chirnovi, Căscioarele). În așezările ulterioare ea devine net mai abundentă (Ulmeni, Renie). Adesea este foarte fină, cu nisip, pereți foarte subțiri de culoarea ocruului. Poate fi acoperită cu un slip.

— O categorie zisă grosolană, amestecată cu cochilii de scoici pisate vizibile, textură necompactă, aspect stratificat. Striurile interioare, rezultate din timpul lucrului, apar uneori fără să capete aspectul celor de pe ceramica Cucuteni C. Totodată, în așezările mai tirzii (Ulmeni), această categorie este mai îngrijit lucrată. Scoicile rămîn încă foarte vizibile.

### b. Formele de vase pe care se aplică decorul șnurat

Sînt variate : castronul (fig. 6/1, 3, 5, 8), strachina (emisferică, tronconică, cu gît drept, gît evazat, gît îndoit : fig. 5), amfora (fig. 6/9 — 12), ceașca, paharul, vasele cu pintec sferic (fig. 6/2).

### c. Dispunerea decorului șnurat

Ea variază în funcție de formă. Astfel, pentru străchini cu perete drept, ușor evazat, sau îndoit spre interior, castroane, pahare, decorul se situează la nivelul muchiei : el constă dintr-o centură orizontală de impresiuni șnurate, întîlnind la un moment dat un mamelon, de unde pleacă, vertical, unul, două sau trei rînduri de același fel de impresiuni, mergînd pînă la margine. În numeroase cazuri, aceste impresiuni se repetă pe margine (fig. 6/1, 3, 5; 7/1 a, 1 c, 2).

Pentru amfore (fig. 6/9 — 12) decorul acoperă umărul (la nivelul torților, sau imediat deasupra lor). Constă, ca și în cazurile precedente, dintr-o friză orizontală, de la care pornesc una sau două benzi verticale,

<sup>26</sup> P. Roman, *Actes du VII<sup>e</sup> Congrès International des Sciences Préhistoriques et Proto-historiques*, 1, Praga, 1970, p. 469 — 470.

<sup>27</sup> Seb. Morintz și P. Roman, *Dacia*, N.S., 12, 1968, p. 47 și urm.

<sup>28</sup> Pentru așezările de la Cernavodă, Hîrșova, Boian, Ulmeni-Tăușanca, Renie, Chirnovi, Căscioarele, Greaca și Vădastra vezi Seb. Morintz și P. Roman, *op. cit.*, p. 47 — 77. Tot acolo și bibliografia. Pentru Hîrșova, marginea teraselor și Ghindărești, vezi Seb. Morintz și D. Șerbănescu, *SCIV*, 25, 1974, 1, p. 47 și urm.

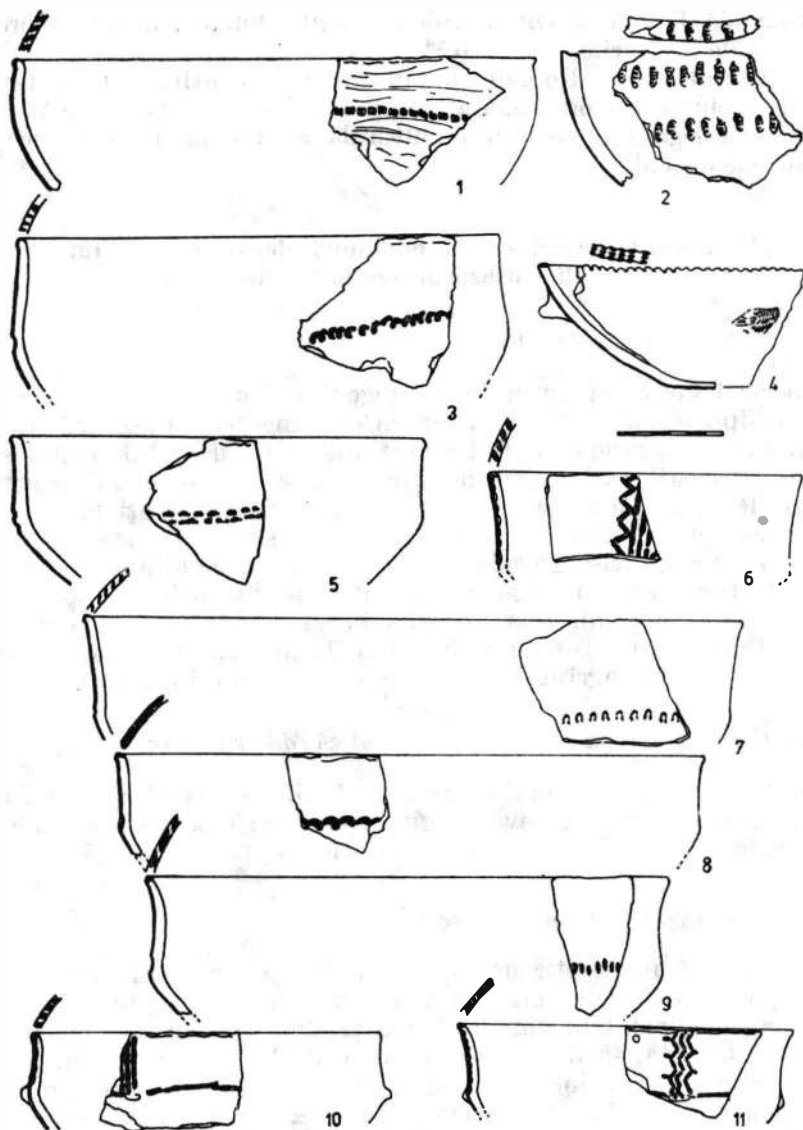


Fig. 5. Ceramică Cernavodă I decorată cu impresiuni de șnur. 1, 3, 6—9. 11 Ulmeni-Tăușanca (după S. Morintz și P. Roman); 5, 10 Renle (după S. Morintz și P. Roman); 2, 4 Căscloarele (după E. Tudor).

deasupra gîtului, oprindu-se ceva mai jos de gură, partea superioară a gîtului fiind și ea subliniată de un șir orizontal.

Străchinile emisferice sînt decorate pe margine (într-un caz ea fiind tăiată pieziș spre interior : fig. 7/1 d ; procedeu care va deveni specific pentru ceramica Horodișteea), sau, în plus, sub margine, de un șir orizontal (fig. 5/2).

Pentru alte forme, decorul este localizat pe margine sau pe toartă, ori pe linia de unire între gît și umăr.

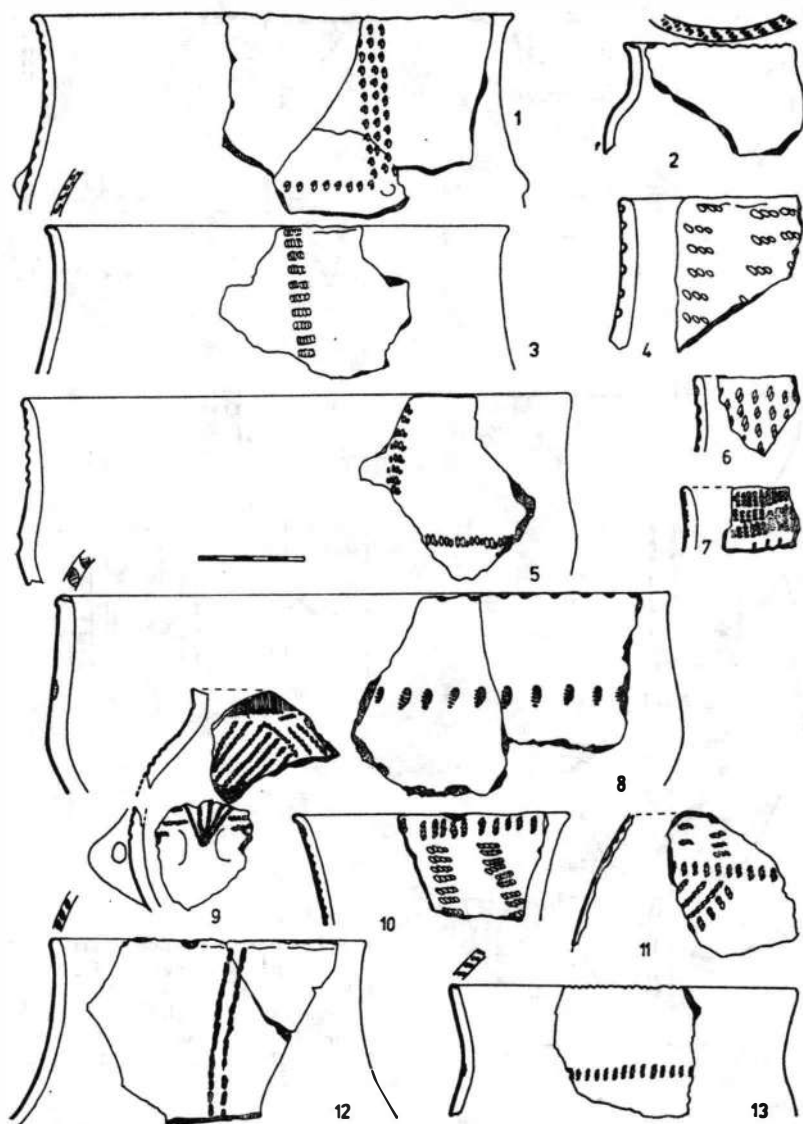


Fig. 6. Ceramică Cernavodă I decorată cu impresiuni de șnur. 1 Renle; 2, 10, 11 Căscloarele (după E. Tudor); 3, 5, 12 Ulmeni (după S. Morintz și B. Ionescu); 4, 6, 7, 13 Chirnoși (după S. Morintz și P. Roman); 8 Cernavodă (după S. Morintz și P. Roman); 9 Vădastra (depozit MNA).

#### d. Tehnica decorului

Regăsim aici aceleași impresiuni ca pe ceramica Cucuteni C: șnur „înfășurat”, zis și fals sau rigid, șnur răsucit, șnur „înodat”. Impresiunile cu șnur înfășurat sînt de lungime variabilă și produc efecte diferite, în

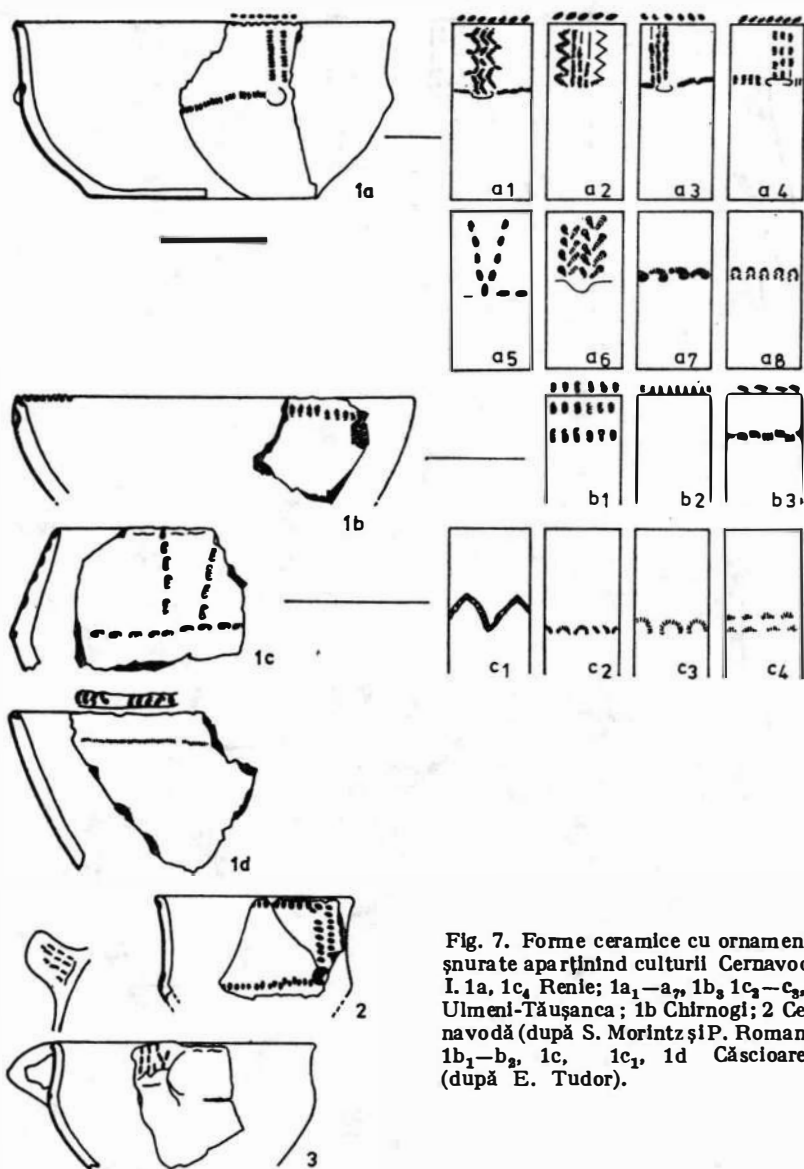


Fig. 7. Forme ceramice cu ornamente șnurate aparținând culturii Cernavodă I. 1a, 1c, Renle; 1a<sub>1</sub>—a<sub>8</sub>, 1b<sub>1</sub>, 1c<sub>1</sub>—c<sub>4</sub>, 3 Ulmeni-Tăușanca; 1b Chlrnogi; 2 Cernavodă (după S. Morintz și P. Roman); 1b<sub>1</sub>—b<sub>3</sub>, 1c, 1c<sub>1</sub>, 1d Căscioarele (după E. Tudor).

funcție de densitatea înfășurării (cf. fig. 9). De remarcat o serie de exemplare decorate de un șnur neîntrerupt obținut prin juxtapunerea unor mici impresiuni de șnur (fig. 5/10). Când sînt mai scurte, impresiunile se prezintă sub formă de „omizi”: ele sînt drepte (fig. 5/2; 6/8) sau semilunare (rozete: fig. 5/3, 8; 7/1 c; 9/17—19). Într-un caz, impresiunile (constînd din cinci înfășurări) sînt dispuse vertical pe gît, într-un mod foarte strîns, formînd mai multe rînduri orizontale, care sînt dificil de distins unele de altele (fig. 6/7 = fig. 9/22). Bobițele care compun aceste

șampilări fiind destul de depărtate, decorul obținut pare a fi realizat cu ajutorul unei matrițe dințate. Impresiunile cu șnur răsucit dau efecte variate, după cum sfoara este groasă sau fină, strinsă sau largă. Este vorba fie de o desfășurare continuă a șnurului (fig. 6/9, 11), fie de mici segmente dispuse vertical (fig. 6/6 sau orizontal (fig. 6/4, 10), sau în pot-coavă (fig. 5/7).

Există, de asemenea, impresiuni care par a fi fost realizate cu un șnur zis „inodat”, (fig. 6/1). Aici, aceeași problemă se pune ca și pentru impresiunile de „omizi”: este mai plauzibil să fie vorba de impresiuni obținute cu ajutorul unor matrițe naturale (os de pasăre, de exemplu)?

### e. *Motive ornamentale*

Motivele cele mai frecvente constau din șiruri orizontale de impresiuni șnurate foarte variate. În numeroase cazuri șiruri verticale (1, 2 sau 3) pleacă din benzi orizontale. Ele pot fi încadrate de „dinți de fierăstrău” (fig. 5/6). Aceiași „dinți de fierăstrău” se găsesc pe un alt exemplar, dispus vertical pe trei rânduri (fig. 5/11). Motivele cele mai complexe se compun din triunghiuri hașurate, obținute cu șnurul răsucit, asociate cu șiruri orizontale, sub care pornește alt desen (poate fi vorba de o dublă friză de triunghiuri hașurate, decuplată prin trei rânduri de șnur răsucit : fig. 6/9). Găsim, de asemenea, un triunghi hașurat, obținut prin șnur răsucit, mărginit de mici segmente de șnur răsucit (fig. 6/11) sau de omizi (fig. 8/6). Pe un exemplar de la Ulmeni, se desenează un fel de V, obținut prin mici omizi plasate vertical cap la cap (fig. 7/1 a/5).

Încheind prezentarea ceramicii ornamentate cu șnurul în cadrul culturii Cernavodă I, putem afirma: — posibilitatea ca cele mai vechi documente să aparțină acestei culturi; — constatarea unei evoluții de la simplu la complex; — vechimea mai mare (la nivelul documentării actuale) a impresiunilor de șnur fals (înfășurat) în comparație cu cel răsucit; — primele dovezi certe de folosire a incrustației (la Căscioarele, spre exemplu).

Rămâne să se precizeze în viitor dacă apariția ornamentelor cu șnurul răsucit la nivelul etapei Cucuteni AB<sub>2</sub> se datorează unei preluări din așezările contemporane Cernavodă I (care puteau ajunge independent la acest procedeu tehnic) sau unui alt aport etno-cultural.

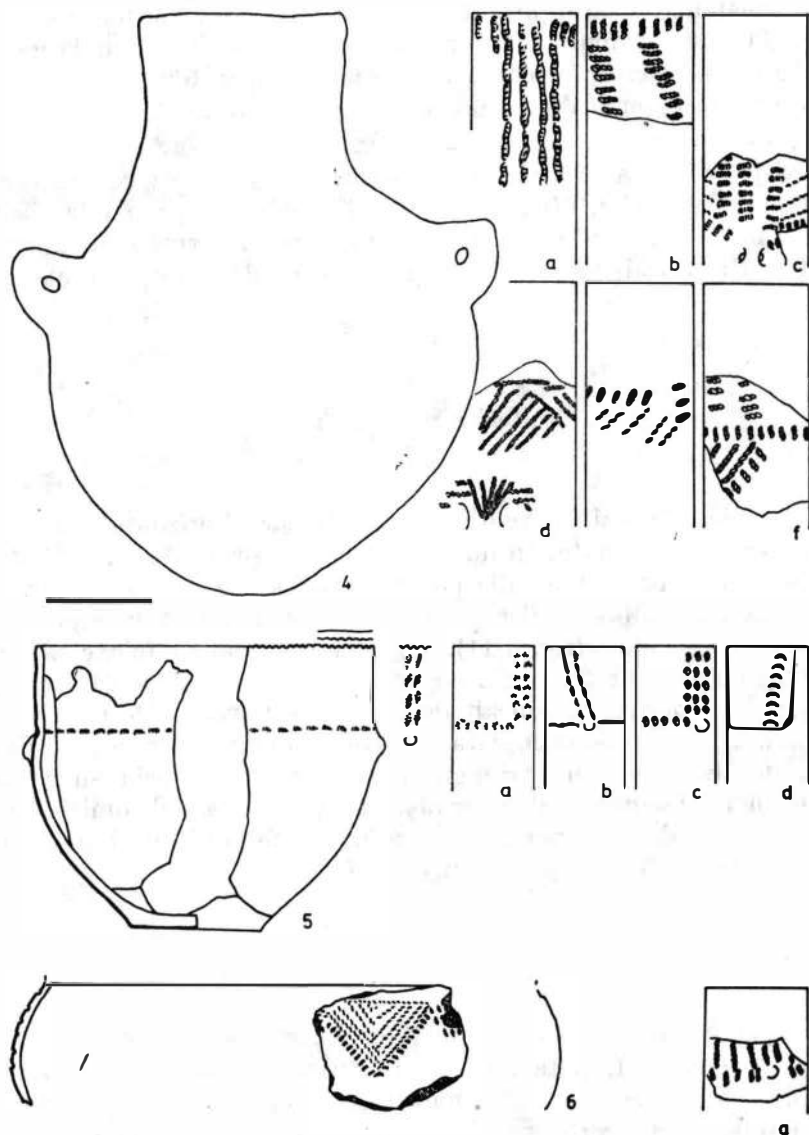


Fig. 8. Forme ceramice cu ornamente șnurate aparținând culturii Cernavodă I. 4, 4a, 4b, 4f Căscloarele (după E. Tudor); 4c, 4e, 5d, 6a Chlrnogi; 5 Ulmeni; 5a—5c Renle (după S. Morintz și P. Roman); 4d, 6 Vădastra (după I. Nestor și E. Zaharia; 6; depozit MNA: 4d).






Fig. 9. Cultura Cernavodă I. Tipuri de impresiuni cu șnurul. 1, 2, 5, 7, 15, 17–19 Ulmeni-Tăușanca; 3, 4, 8 Renie; 6, 9–14, 16, 20–22 Chirnovgi (după S. Morintz și P. Roman).

# LA CÉRAMIQUE DÉCORÉE À LA CORDE DANS L'AIRE DES CIVILISATIONS DE CUCUTENI ET CERNAVODĂ I

## RÉSUMÉ

L'auteur fait une brève analyse de la céramique décorée à la corde (« enroulée » et tordue) des civilisations de Cucuteni et Cernavodă I.

L'historique du problème est suivi d'une présentation par étapes chronologiques des découvertes concernant l'aire cucutenienne : formes sur lesquelles apparaît le décor à la corde, techniques selon lesquelles il est réalisé, sa disposition sur le vase, et les lignes essentielles de la motivistique. On souligne qu'impressions de corde tordue et impressions de corde enroulée apparaissent simultanément.

La même présentation est suivie pour la céramique décorée à la corde de l'aire cernavodienne : historique, puis analyse du matériel céramique (celle-ci étant réalisée toutefois selon un mode plus général, sans que l'évolution soit suivie étape par étape).

L'auteur souligne que certains éléments plaident en faveur d'une plus grande ancienneté de la céramique décorée à la corde de l'aire cernavodienne que de celle de l'aire cucutenienne. Dans l'aire de la civilisation de Cernavodă I, on constate une antériorité de la corde dite « fausse » par rapport à la corde tordue, de même que l'utilisation du procédé d'incrustation.

## EXPLICATION DES FIGURES

Fig. 1. Céramique décorée à la corde de l'étape Cucuteni AB<sub>2</sub> : 1, 4 Frumușica (d'après C. Matasă); 2, 3 Tralan (dépôt MNA); Cucuteni B<sub>1</sub> : 5—7 Văleni (d'après H. Dumitrescu) et Cucuteni B<sub>2</sub> : 8 Găvănești Vechi (dépôt MNA).

Fig. 2. Céramique décorée à la corde de Cucuteni (étape B<sub>2</sub> : 2, 4—10) et Frumușica (étape B<sub>2</sub> : 1, 3 d'après C. Matasă).

Fig. 3. Céramique décorée à la corde de Sărata Monteoru (1, 2, 4, 5, 10 d'après E. Zaharia) et Tg. Ocna-Podei (2, 3, 6, 9, 11 d'après C. Matasă).

Fig. 4. Motifs ornementaux de la céramique Cucuteni C, obtenus par estampages cordés. 1 Huși; 2, 3 Tralan; 4—6, 21, 23 Frumușica; 7—9, 11, 12, 15, 16 Văleni; 10, 13, 14, 17, 19 Ghelăiești; 18 Costișa; 22, 29, 30 Stinca Ștefănești; 20, 24—27, 31, 33 Cucuteni; 28 Mărgineni; 32 Valea Lupului; 34, 36, 40 Sărata Monteoru; 35, 37—39, 41 Tg. Ocna-Podei.

Fig. 5. Céramique Cernavodă I, décorée d'impressions cordées. 1, 3, 6—9, 11 Ulmeni-Tăușanca (d'après S. Morintz et P. Roman); 5, 10 Renle (d'après S. Morintz et P. Roman); 2, 4 Căscioarele (d'après E. Tudor).

Fig. 6. Céramique Cernavodă I décorée d'impressions cordées. 1 Renle; 2, 10, 11 Căscioarele (d'après E. Tudor); 3, 5, 12 Ulmeni (d'après S. Morintz et B. Ionescu); 4, 6, 7, 13 Chirnovi (d'après S. Morintz et P. Roman); 8 Cernavodă (d'après S. Morintz et P. Roman) et Vădastra (dépôt MNA).

Fig. 7. Formes céramiques décorées d'impressions cordées appartenant à la civilisation de Cernavodă I. 1a, 1c, Renle; 1a<sub>1</sub>—1a<sub>7</sub>, 1b<sub>1</sub>, 1c<sub>2</sub>—c<sub>3</sub>, 3 Ulmeni-Tăușanca; 1b Chirnovi; 2 Cernavodă (d'après S. Morintz et P. Roman); 1b<sub>1</sub>—b<sub>2</sub>, 1c, 1c<sub>1</sub>, 1d Căscioarele (d'après E. Tudor).

Fig. 8. Formes céramiques décorées d'impressions cordées appartenant à la civilisation de Cernavodă I. 4, 4a, 4b, 4f Căscioarele (d'après E. Tudor); 4c, 4e, 5d, 6a Chirnovi; 5 Ulmeni; 5a—5c Renle (d'après S. Morintz et P. Roman); 4d, 6 Vădastra (d'après I. Nestor et E. Zaharia).

Fig. 9. Civilisation de Cernavodă I. Types d'impressions cordées. 1, 2, 5, 7, 15, 17—19 Ulmeni-Tăușanca; 3, 4, 8 Renle; 6, 9—14, 20—22 Chirnovi (d'après S. Morintz et P. Roman).

# CONTRIBUȚII LA CUNOAȘTEREA GENEZEI HALLSTATTULUI ÎN SUD-ESTUL ROMÂNIEI

DE

M. BRUDIU

Cercetările arheologice din ultimele două decenii au reușit să documenteze temeinic legătura directă dintre epoca bronzului și cea a fierului în zona sud-estică a țării noastre.

Încă din 1964 cercetătorul Sebastian Morintz, prezentînd rezultatele cercetărilor sale de la Babadag, făcea cunoscut totodată existența celei mai vechi culturi hallstattiene din zona Dunării de Jos — anume cultura Babadag<sup>1</sup>. Referindu-se la datare, autorul arată că începutul acestei culturi se poate încadra în Hallstatt A<sub>2</sub>, secolul al XI-lea î.e.n.<sup>2</sup>. În legătură cu originea acestei culturi, se arăta atunci că repertoriul ornamental al ceramicii, format din linii incizate, „ar putea eventual să aparțină tradiției fondului anterior de la sfîrșitul epocii bronzului”, dar care „nu este cunoscut într-o măsură suficientă”<sup>3</sup>.

În 1970, Sebastian Morintz și Niță Anghelescu, prezentînd cultura Coslogeni, localizată tot în sud-estul României și datată la sfîrșitul epocii bronzului, au avut ocazia să aducă noi precizări din care reieșea că cele două culturi — Coslogeni și Babadag — n-au legătură directă între ele, datorită elementelor nehallstattiene care se găsesc în faza Babadag I, și care lipsesc complet în cultura Coslogeni<sup>4</sup>.

Este vorba de „ornamentul în ghirlande incizate, triunghiuri hașurate prin incizii, benzi de linii paralele incizate, care încadrează șiruri de împunsături sau creștături. Aceste elemente par a fi derivate din cultura Monteoru tirzie și menținute pe o filieră pe care încă n-o cunoaștem”<sup>5</sup>.

În 1972 Sebastian Morintz arăta că principala componentă a Hallstattului de tip Babadag este cultura Insula Banului care aduce un important aport în ceea ce privește tehnica, formele și ornamentarea ceramicii<sup>6</sup>. În afară de aceste observații se mai adaugă acum încă una referitoare la aportul local mai vechi, reprezentat de ceștile din cultura Babadag, care pot descinde din ceștile descoperite în mormintele de la Rîmnicelu, datate în perioada Bronzului final<sup>7</sup>.

Nu la multă vreme după aceste constatări, în 1972, Nicolae Harțuche de la Muzeul din Brăila venea cu o contribuție notabilă prin care demon-

<sup>1</sup> Sebastian Morintz, *Dacia*, N.S., 8, 1964, p. 101—108.

<sup>2</sup> *Ibidem*, p. 116.

<sup>3</sup> *Ibidem*, p. 111.

<sup>4</sup> Sebastian Morintz și Niță Anghelescu, *SCIV*, 21, 1970, 3, p. 373—416.

<sup>5</sup> *Ibidem*, p. 412.

<sup>6</sup> S. Morintz, *Peuce*, 2, 1971, p. 21 și urm.

<sup>7</sup> *Ibidem*, p. 22; *Idem*, *Contribuții la istoria tracilor timpurii*, I, București, 1978, p. 960.

stra existența unui aspect cultural inedit — și anume, aspectul cultural Sihleanu, identificat în stațiunea de la Rîmnicelu și Sihleanu, județul Brăila<sup>8</sup>. Autorul cercetărilor de la Sihleanu arată că din punct de vedere cronologic acest aspect cultural „se plasează undeva între aceste două culturi — Coslogeni și Babadag (*n.n.*) — corespunzînd aspectului cultural numit provizoriu „Prebabadag”, ce s-a format din tradiții care provin din cultura de stepă nord-vest pontică și din fazele timpurii ale culturilor Tei și Monteoru<sup>9</sup>.

Aria acestui aspect cultural cuprinde Dobrogea, prin descoperirile de la Hirșova și Rasova și nord-estul Cîmpiei Române<sup>10</sup>.

Care sînt elementele ornamentale întîlnite pe ceramica aspectului Sihleanu? După materialele publicate reiese că predomină triunghiurile cu virfurile în jos, uneori umplute cu hașuri oblice, apoi se întîlnesc benzile din linii paralele în formă de ghirlandă realizate prin incizii, precum și șirurile de împunsături și proeminențele mamelonare<sup>11</sup> (fig. 1).

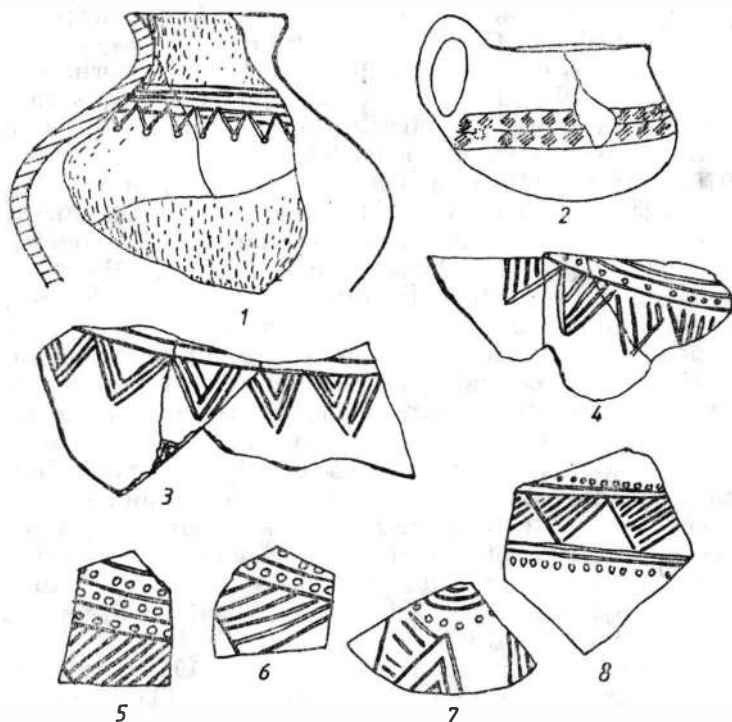


Fig. 1. Fragmente ceramice, tip Sihleanu: 1 Ghindărești (după S. Morintz și Done Șerbănescu); 2 Rîmnicelu; 3—8 Sihleanu (după N. Harțuche și Fl. Anastasiu).

<sup>8</sup> N. Harțuche, *Pontica*, 5, 1972, p. 59—73; idem, *SCIV*, 24, 1973, 1, p. 23; idem, *Pontica*, 5, 1972; idem, *StComFocșani*, 1979, p. 33; idem, *Danubius*, 8—9, 1979, p. 82.

<sup>9</sup> Idem, *Pontica*, 5, 1972, p. 73.

<sup>10</sup> Idem, *Danubius*, 8—9, 1979, p. 82.

<sup>11</sup> *Ibidem*, p. 67.

Trebuie să facem precizarea că din fondul aspectului Sihleanu sînt preluate în repertoriul ornamental al culturii Babadag, uneori, ornamentele și tehnica inciziei, nu și pasta ceramicii sau tectonica vaselor.

Încă de acum trei decenii profesorul M. Petrescu-Dîmbovița descoperise la Tămăoani, în bazinul Prutului Inferior, o așezare hallstattiană cu o ceramică originală, avînd după părerea autorului un „caracter local”, fiind datată în secolul al VI-lea e.n.<sup>12</sup>. Acest „caracter local” dacă a justificat „specificul local” al acestei așezări, în schimb, a fost derutant pentru stabilirea datării ei.

De aceea, odată cu amplele cercetări de la Babadag Sebastian Morintz a trebuit să corecteze această datare pentru așezarea de la Tămăoani (integrînd-o în cultura Babadag). Această cultură este astăzi bine definită în trăsăturile ei esențiale, precum și în ceea ce privește aria de răspîndire. Ce s-ar mai putea adăuga nou acum? Desigur că fiecare nouă investigație, mai ales cînd se face și într-o zonă mai puțin cercetată, poate contribui la mai buna înțelegere a unor procese care au dus la formarea ei. Așa este cazul cu cercetările din ultimul timp de la Vinători, lângă Galați, unde au apărut în citeva complexe închise — gropi și locuințe — materiale ceramice cu semnificații importante în ceea ce privește originea acestei culturi<sup>13</sup>.

Așa cum arătam, elementele unei etape Prebabadag, etapă care a fost concretizată ulterior prin aspectul culturii Sihleanu, au fost întîlnite în toate așezările unde s-a găsit faza I a culturii Babadag, începînd cu așezarea eponimă<sup>14</sup> (fig. 2/1—5), continuînd apoi cu alte descoperiri ca cele de la Hirșova, punctul pe Lac<sup>15</sup> (fig. 2/8, 10), Ghindărești (com. Horia) (fig. 2/6, 9) jud. Constanța<sup>16</sup>, Enisala<sup>17</sup> (fig. 2/11—12), în incinta cetății medievale, și Rasova<sup>18</sup> (fig. 2/13—15). La acestea se impune a mai adăuga așezarea de la Tămăoani cercetată de M. Petrescu-Dîmbovița acum 30 de ani<sup>19</sup>.

Dintre toate așezările amintite aici, numai așezarea de la Tămăoani se apropie mai mult de specificul celei de la Vinători, în sensul că elementele ornamentale de tradiție Sihleanu sînt mai pregnante.

Pînă în prezent nu se cunoaște nici o așezare de tip Sihleanu în sudul Moldovei, dar nu ar fi exclus ca, datorită puternicelor tradiții Sihleanu din așezările Babadag, faza I, să se găsească chiar aici, în săpăturile viitoare, o așezare de acest fel.

Stațiunea de la Vinători este situată pe faleza Lacului Brateș. Așezarea de tip Babadag se desfășoară pe o mare întindere de-a lungul acestei faleze, care se prezintă fragmentată de numeroase ravinări, unele înțelenite, altele active și în prezent. Săpăturile s-au desfășurat în două „incinte”

<sup>12</sup> SCIV, 4, 1953, 3—4, p. 776.

<sup>13</sup> M. Brudlu, în *A XIV-a sesiune de rapoarte de săpături, Tulcea, martie, 1980*, Cralova, 1981.

<sup>14</sup> Sebastian Morintz, *Dacia*, N.S., 8, 1964, fig. 6/2, 4; 7/1, 9, 10; Idem, *Peuce*, 2, 1971, fig. 1.

<sup>15</sup> Sebastian Morintz, Done Șerbănescu, SCIV, 25, 1974, p. 54, fig. 3/7, 8.

<sup>16</sup> *Ibidem*, fig. 12/1; fig. 3/7.

<sup>17</sup> I. T. Dragomir, SCIV, 25, 1974, 1, fig. 5/1, 3.

<sup>18</sup> M. Irlmla, *Pontica*, 7, 1974, fig. 8/2—5.

<sup>19</sup> M. Petrescu-Dîmbovița, SCIV, 4, 1953, 3—4, fig. 4/13.

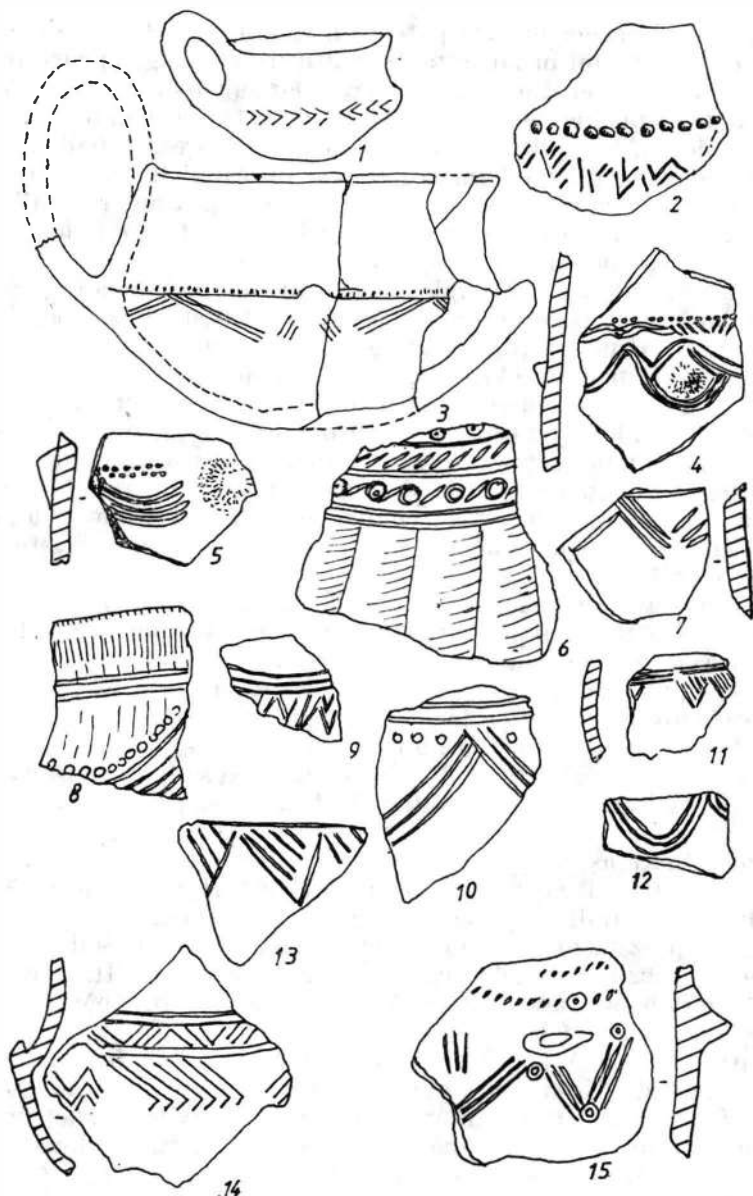


Fig. 2. 1—6 Fragmente ceramice descoperite la Babadag (după S. Morintz); 8—10 Hîrsova; 7 Stolcani (după M. Petrescu-Dîmbovița); 11, 12 Enisala (după I. T. Dragomir); 13—15 Rasova (după M. Irlmă).

create de ravinări, situate în zona sudică a așezării, pe care le-am denumit sectorul A, aceea amenajată ca fortificație, și sectorul B, neamenajată, situată spre nord-est de prima.

În sectorul A au fost descoperite o locuință de suprafață și două gropi cu puține fragmente ceramice aparținând fazei I a culturii Babadag.

În sectorul B au fost descoperite o locuință de suprafață și trei gropi de provizii. Întrucît specificul ceramicii din toate aceste complexe a fost prezentat cu alt prilej <sup>20</sup> ne vom opri acum asupra semnificației ornamente-  
lor întîlnite pe materialele ceramice.

Locuința I din sectorul A, precum și groapa I și locuința I din sectorul B, sînt complexe care au avut cel mai bogat inventar arheologic și totodată cel mai reprezentativ. Unul dintre ornamentele mai des întîlnite este triunghiul hașurat, dispus în șir de-a lungul unei linii, sau grup de linii incizate (fig. 3/1—4, 6). Alteori se întîlnește acest ornament asociat cu un șir de cercuri tangente realizate prin incizare (fig. 3/8).

Un alt ornament este ghirlanda din linii incizate (fig. 4/4) însoțită de șiruri de împunsături (fig. 4/2), care se întîlnește asociată cu același grup de cercuri tangente realizate prin incizie (fig. 4/7).

Se mai întîlnește grupul de linii oblice dispuse fie spre dreapta, fie spre stînga, dînd aspectul unor „mustăți”, (fig. 4/1, 5) care de asemenea se găsește pe un vas, asociat cu șiruri de cercuri concentrice tangente, realizate tot prin incizie (fig. 4/3). În sfîrșit, un alt tip de ornament îl constituie grupul de linii paralele însoțite de unul sau două șiruri de cercuri concentrice, incizate (fig. 3/5, 7).

Toate aceste ornamente în afară de cercurile cu tangente, au bune analogii în repertoriul ornamental al ceramicii de tip Sihleanu (fig. 1).

După cum se poate observa ușor, ornamentul specific culturii Babadag, anume cercurile concentrice cu linii tangente, intră în combinație ornamentală cu elemente ornamentale specifice aspectului cultural Sihleanu datat la sfîrșitul epocii bronzului în zona Dunării de Jos, demonstrînd astfel legătura directă dintre cele două epoci, confirmînd totodată observațiile anterioare ale cercetătorului Sebastian Morintz.

În ceea ce privește originea ornamentului cu cercuri concentrice, întîlnite în cultura Babadag, acesta este de urmărit în ceramica culturii Insula Banului și, mai în urmă, în cultura Gîrla Mare — Žuto Brdo <sup>21</sup>.

În privința unor contacte culturale dintre zona Porților de Fier și Dunărea de Jos este semnificativă descoperirea, prin cercetări perieghetice, în 1966, a unor fragmente ceramice de tip Insula Banului în aceeași zonă unde s-a efectuat săpătura din 1979 (sectorul A) de la Vinători <sup>22</sup>. Este vorba de o toartă și un fragment de strachină ornamentate cu șiruri de „S-uri” realizate prin incizie, atribuite atunci culturii Basarabi.

Dacă avem în vedere mormîntul tumular de la Meri <sup>23</sup>, aparținînd unei etape mai vechi a culturii Insula Banului, și fragmentele ceramice de la Vinători, la care ne-am referit mai sus, putem avea o primă jalonare a unui curent cultural cu direcția vest-est desfășurat de-a lungul văii Dunării, și care poate explica mai bine asimilarea și hallstattizarea fondului cultural local de la sfîrșitul epocii bronzului, din zona Dunării de Jos.

În felul acesta ne putem explica mai bine faptul că în așezarea de la Vinători-Galați, atît pasta ceramicii, cît și tectonica vaselor, indiferent

<sup>20</sup> M. Brudiu, *op. cit.*

<sup>21</sup> Sebastian Morintz și Petre Roman, SCIV, 20, 1969, 3, p. 419; Sebastian Morintz, Peuce, 2, 1971, p. 22.

<sup>22</sup> M. Brudiu, Materiale, 9, 1970, fig. 5/3 și fig. 6/1.

<sup>23</sup> Emil Moscalu, Thraco-Dacica, 1, 1976, p. 78—86.

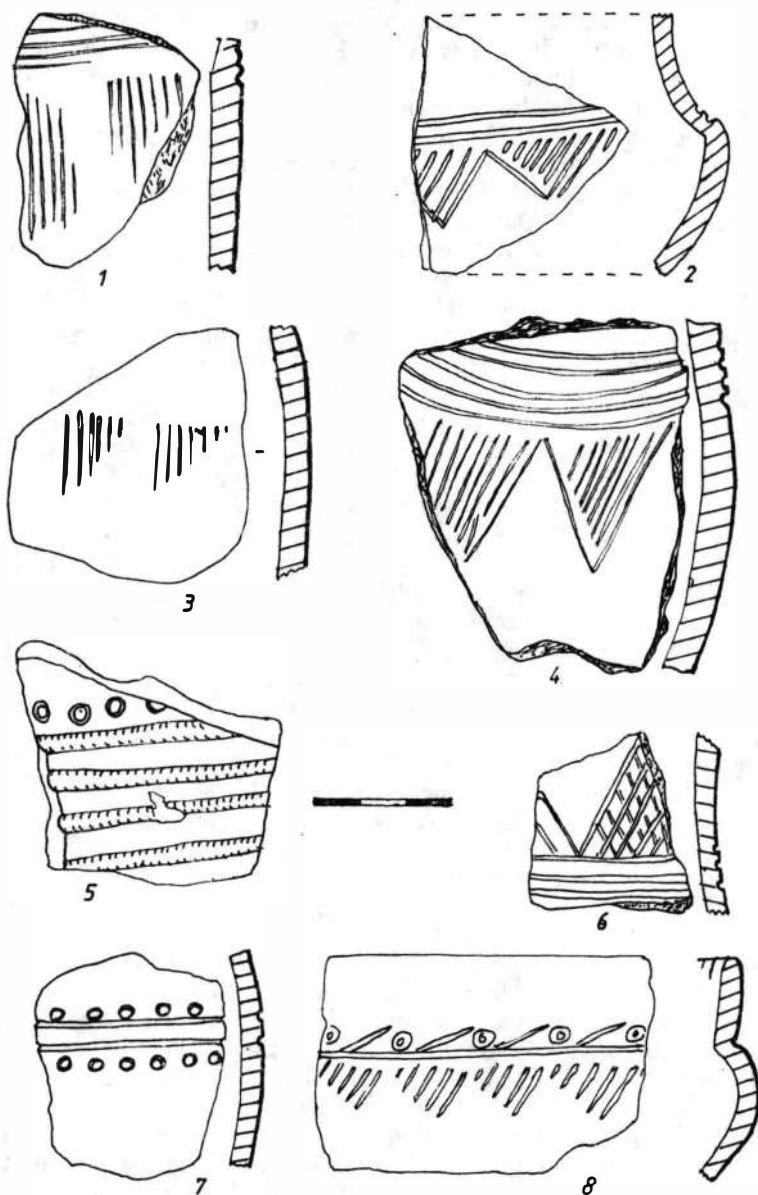


Fig. 3. Fragmente ceramice de la Vinători-Galați.

că au ornamente de tradiție Sihleanu, sau sînt specifice culturii Babadag, aparțin repertoriului epocii Hallstattului.

Considerăm că legătura dintre cele două epoci distincte — a bronzului și a fierului — este, acum, mai bine atestată. Cercetările trebuie continuuate pentru a cunoaște mai profund modul cum s-au sudat, cum s-au



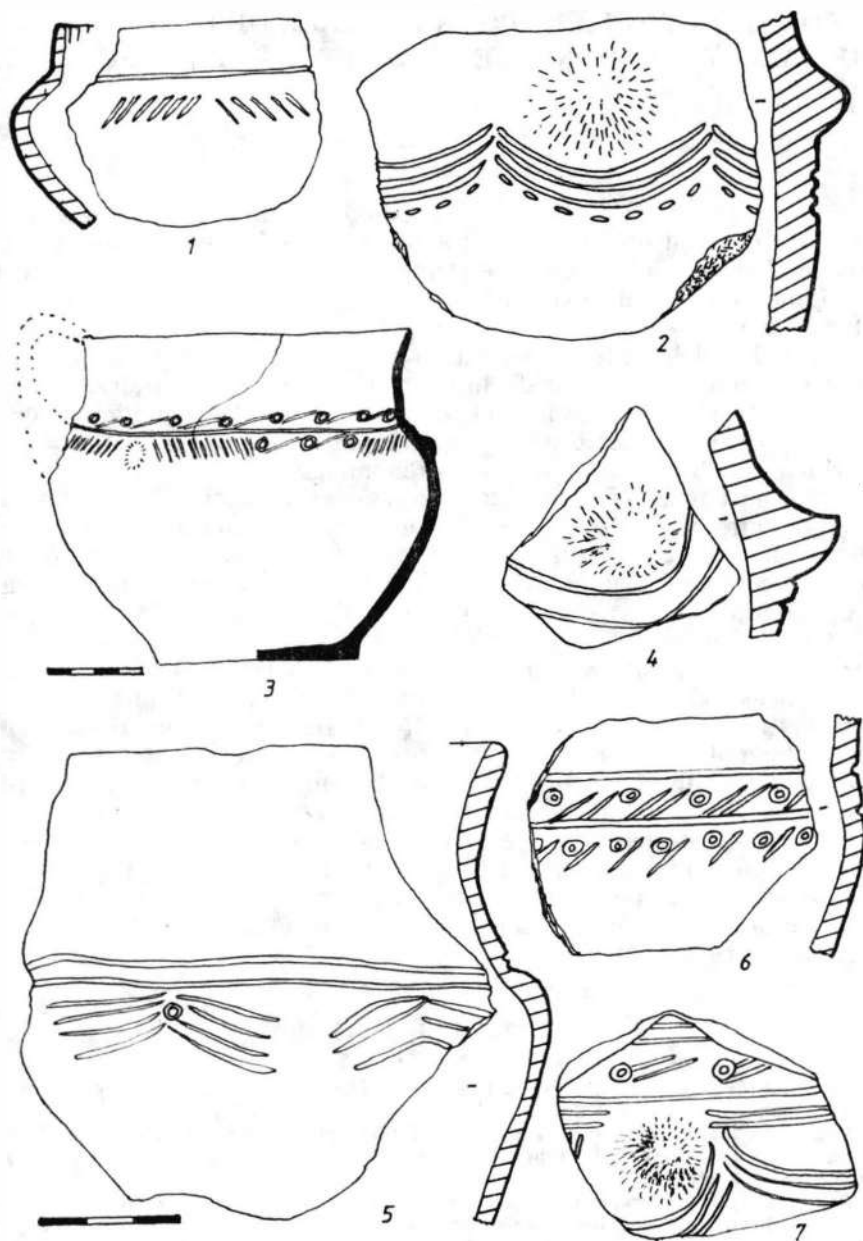


Fig. 4. Fragmente ceramice de la Vinători-Galați.

împletit tradiția și inovația celor două epoci, cum a învins curentul etnocultural din sud-vest, în cît timp s-a petrecut acest fapt, cu un cuvînt cum s-a format etnia tracică pe această latură a oicumenei ei, la Dunărea de Jos.

## CONTRIBUTION À LA CONNAISSANCE DE LA GENÈSE DU HALLSTATT DANS LE SUD-EST DE LA ROUMANIE

### RÉSUMÉ

Dans la première partie de son étude, l'auteur expose comment s'est constitué le concept de culture de Babadag, tel qu'il ressort de l'évolution des recherches archéologiques. Le problème le plus important à cet égard est l'origine de cette culture, aussi est-ce la première phase de la culture de Babadag qui est la plus controversée.

Ainsi, l'archéologue S. Morintz a remarqué un groupe d'ornements (triangles hachurés, groupes de lignes en forme de guirlandes, etc.) qui ne se rencontrent pas dans les cultures du Hallstatt à leur début, ce qui l'a fait supposer que ces ornements dérivent d'une phase finale de l'Âge du Bronze, qu'il a nommée « Pré-babadag ».

Ultérieurement, N. Harțușe a découvert l'aspect culturel Sihleanu, dont la céramique présentait justement les ornements susmentionnés. L'aspect culturel Sihleanu constitue par conséquent le chaînon entre l'Âge du Bronze et la plus ancienne culture Hallstattienne de la région du Bas-Danube.

Par ses recherches de 1979 à Vinători-Galați (bassin du Prut inférieur), l'auteur fournit une documentation archéologique plus prégnante sur le processus d'assimilation du fonds traditionnel Sihleanu par un courant culturel nouveau, qui a manifesté une avance en direction est-ouest, le long du Danube. Le trajet de ce courant culturel est jalonné par les vestiges de la culture d'Insula Banului, découverts à Meri (dép. de Teleorman) et même à Vinători-Galați.

L'association des triangles hachurés et des lignes simples ou en guirlandes, en tant qu'ornements traditionnels, avec d'autres plus nouveaux, comme les cercles concentriques aux lignes tangentes, réalisés par la technique de l'incision, représente un aspect important du processus de hallstattisation au Bas-Danube.

### EXPLICATION DES FIGURES

Fig. 1. Fragments céramiques de type Sihleanu: 1 Ghindărești (d'après S. Morintz et Done Șerbănescu); 2 Rimnicelu; 3–8 Sihleanu (d'après N. Harțușe et Fl. Anastasiu).

Fig. 2. Fragments céramiques découverts à Babadag (d'après S. Morintz); 8–10 Hîrșova; 7 Stolcani (d'après M. Petrescu-Dîmbovița); 11, 12 Enisala (d'après I. T. Dragomir); 13–15 Rasova (d'après M. Irlinla).

Fig. 3. Fragments céramiques de Vinători-Galați.

Fig. 4. Fragments céramiques de Vinători-Galați.

## NOTE EPIGRAFICE

DE

DAN SLUȘANSCHI

I<sup>1</sup>. Inscripția tegulară de la Gornea va mai pune destulă vreme la încercare agerimea epigrafiștilor, nu în ultimul rînd datorită tentației pe care o constituie înțelegerea cît mai bună a singurului text în scriere cursivă (aparținînd secolului al IV-lea) găsit pînă acum pe teritoriul nostru.

După prima ei publicare, întreprinsă de N. Gudea și I. Dragomir <sup>2</sup>, textul inscripției a fost reluat întocmai în colecțiile publicate de Emilian Popescu <sup>3</sup> și I. I. Russu <sup>4</sup>, ultimul manifestînd totodată o categorică reținere față de stadiul momentan al interpretării.

Într-adevăr, acest text de 11 rînduri, ale cărui caracteristici principale sînt graba și repetarea, pîrînd scris sub imperiul unei puternice emoții, nici măcar nu s-a păstrat într-o stare perfectă: pe lingă faptul că pe alocuri cărămida este improprie scrisului (ca în r. 3), ea este și ușor ștersă (finele r. 2) sau lovită (r. 4, 6 și 8—9), în fine, ruptă oblic peste sfîrșitul textului <sup>5</sup>, ceea ce ne privează de ultimele litere ale r. 10 și de mijlocul semnăturii (?) cu litere mai mari din r. 11.

Încercînd, deocamdată, un pas mai departe către o citire acceptabilă, am propune următoarele (v. fig. 1):

R. 1—3

*ROGO ET PETO PRIMICERE**TVNC FVELLAM BARIAM**TE RETRVM REDDER[E] EGO SIMO (?)*

În traducere: „Te rog și îți cer, primicere, atunci tu dă-mi-o înapoi pe fata Baria (?). Eu Simo (?).”.

Rîndul al doilea lasă impresia a fi fost ușor șters către sfîrșit prin frecarea cărămizii, astfel că, șovăind din cauza curiosului nume *Baria*, ne-am gîndit că, prin pierderea celor trei linii oblice superioare ale secvenței cursive -*ESS*-, *BARIAM* ar putea fi doar o aparență pentru *BESSAM*, nume care revine în r. 8. Numai o revedere atentă a cărămizii în sine (fără mijlocirea unui mular sau a unei fotografii) poate decide asupra acestei supoziții.

În rîndul al treilea scribul pare a fi început vîrînd să scrie *TV*, răzgîndindu-se apoi, pentru a scrie *TE RETRVM* — evident două cuvinte

<sup>1</sup> Textul de față era deja încheiat în momentul în care am asistat la comunicarea colegului Ion Plso închinată inscripției de la Gornea (în ședința Societății de studii clasice, la București, în 8 mai 1980). Pozițiile noastre fiind radical deosebite, cu excepția lecturii *VENET* din r. 8 și 9, nu au fost necesare reveniri sau trimiteri noi.

<sup>2</sup> N. Gudea și I. Dragomir, *Banatica*, 3, 1975, p. 99—119.

<sup>3</sup> *Inscripțiile grecești și latine din secolele IV—XIII descoperite în România*, București, 1976, p. 369—370 (sub nr. 425).

<sup>4</sup> *IDR*, III/1, p. 56—59 (sub nr. 30).

<sup>5</sup> O bucată a fost găsită în peretele în care fusese zidită, cea de a doua în dărîmătura alăturată.

și nu unul singur — cu *retrum* hipercorect pentru *retro*, fapt absolut curent în această epocă, în care finalele scrise *-o* și *-um* erau deopotrivă pronunțate [o]. *TE* este deci subiectul lui *REDDER[E]*, care re apare în formele analoage în r. 5 și 7: prima literă poate fi tot atât de bine *R* și nu *P* (ca în lectura anterioară *PERDIS*), primul *D* și-a pierdut în ligatură bucla (pe care o are întreagă în r. 5 și pe jumătate în r. 7), iar ultimele litere sînt cert *ER*, cu o urmă vizibilă a liniei oblice a lui *E* final, în pofida




Fig. 1. Inscripția tegulară de la Gornea.

ștersăturii. Prof. Eugen Dobroiu ne-a sugerat ca lectură a numelui propriu *SIMO* în loc de *STERIV[S]*.

Prima jumătate a rîndului 4 este stranie, dar mai departe

R. 4—5

...CVNSCIO ME  
REDDERE BE(SSAM) EX O(MN)IVM VISV

înseamnă simplu „cu știința mea să mi-o redai pe Bessa (?), la vederea tuturor”, cu lipsa unui verb regent, aflat în partea încă neînțeleasă. După *BE-* (sau chiar numai *B-*) este evident semnul prescurtării. De asemenea, *OIVM* este binecunoscuta abreviere pentru *O(MN)IVM*.

Următoarele rînduri se citesc apoi clar

R. 6—7

PETO ET ROGO PRIMICERE  
REDDAS MIHI TV RETRYM

adică „Îți cer și te rog, primicere, să-mi dai înapoi...” Insistența crește, cu *peto* înaintea lui *rogo* și cu conjunctivul puternic *reddas* (față de infinitivele *reddere* de mai sus). Litera neclară dintre *T* și *RETRYM* pare a fi un *V*, *TV* fiind subiectul lui *REDDAS*.

După atâtea repetări în *crescendo* vin rîndurile decisive 8—11, din păcate deteriorate (8—9 la început, 10 la sfîrșit, 11 la mijloc) și neclare, a căror interpretare luminată va elucida cîndva înțelesul întregii inscripții. Deocamdată, față de transcrierea anterioară, ni se pare de netăgăduit faptul că *VENET* (al doilea cuvînt din r. 8) reapare la sfîrșitul r. 9 (unde se citise pînă acum *EMET*, ligatura primului *E* fiind neclară, după un *V* puțin strîmb), desigur cu valoarea lui *uenit*, prin curența confuzie dintre *e* și *i*.

II. Inscripția de la Sacidava publicată de către Constantin Scorpan în *Epigraphica*<sup>6</sup> sub nr. 7 (p. 218—219) suscită unele observații asupra transcrierii. Editorul citește rîndurile 5—8 astfel:

5 BENE MERIT <E>O PO-  
SVERVNT; FECIT; VAL(E)  
[L]ECTOR; SIT TIBI TER(R)A LEVIS

Înainte de toate, am prefera lectura *MERETO*, căci *I longa* presupusă în ligatură peste *R* pare mai degrabă o spărtură în piatră, iar ligatura *E* = *ET* (și nu *TE*) mai apare de trei ori în inscripție: r. 3 (*bis*) și r. 4. Confuzia *e/i* în scriere, datorată confuziei între *[ē]* și *[i]* din pronunțare, este curentă în secolul al III-lea e.n. și o regăsim și în r. 2, unde citim *SEVIRVS*, iar editorul ne spune imediat *sic pro SEVERVS*.

Apoi, *VAL/ECTOR* are mai degrabă aspectul unei haplografii, cu eliminarea (voită?) a silabei ce se repeta (*LE*), eventual sub presiunea crizei de spațiu în care intrase lapicidul: acesta multiplică ligaturile, scade dimensiunea literelor ultimului rînd la jumătate, lasă și geminata din *TERRA* la o parte (poate și sub influența pronunției). *L* din ultimul rînd nu merită deci croșete de lipsă [ ], ci simple paranteze ( ) pentru a semnala simplificarea, eventual semne speciale (acolade) care să indice și mai limpede tipul omisiunii: haplografie și nu simplă prescurtare.

<sup>6</sup> *Travaux dédiés au VII<sup>e</sup> Congrès d'épigraphie grecque et latine (Constantza, 9—15 septembre 1977)*, București, 1977, p. 218—219.

III. Parcurgind, înainte de toate cu interes lingvistic, volumul al II-lea al *Inscripțiilor Daciei romane* editat (prin aducerea la zi a manuscrisului lăsat cu două decenii în urmă de Gr. Florescu) de către C. C. Petolescu<sup>7</sup>, am avut satisfacția de a avea la îndemână un temeinic instrument de lucru, care poate fi luat cu încredere ca bază pentru cercetările ulterioare : publicarea ineditelor din aceeași arie (cf. n. 12 la p. 13 din lucrare), reverificarea *de visu* a acelor inscripții pe care editorul a fost împiedicat să le vadă (cf. n. 13—19 la p. 14—15), precum și reconsiderarea lecturii sau a statutului unora dintre inscripțiile incluse în volum, a căror interpretare rămâne deschisă.

Iată, în acest sens unele sugestii și analogii care par a fi grăitoare :

1. Inscripția de sub nr. 17 (p. 30) ar conține în r. 2, după lectura lui Gr. Tocilescu (AEM, 8, 1884, p. 1, nr. 2), preluată și în CIL (III, 8 015) și aici, un nume *L(VCIVS) SMER*, considerându-se că „originea cognomenului dedicantului este nesigură (cf. D. Tudor, OR<sup>3</sup>, p. 152)”. Sigur este că, în sine și sub această formă, un asemenea *cognomen* nu seamănă cu nimic cunoscut<sup>8</sup>.

Dar, de fapt, forma *SMER* s-a impus ca lectură mai ales datorită desenului lui Pamfil Polonic, păstrat între filele arhivei Tocilescu de la Biblioteca Academiei și reprodus de către D. Tudor în monografia sa asupra Olteniei romane (cf. OR<sup>4</sup>, p. 135, fig. 137, nr. 4). Piatra însă (ca și fotografia din anexa IDR II) ne arată limpede că avem a citi *SM TER*, adică *SMTER*, ceea ce exclude posibilitatea ca acesta să fie luat drept un *cognomen*; de asemenea, între *I*, *O* și *M* din r. 1, între *EX* și *VISO* din r. 3, precum și între *L*, *SM* și *TER* din r. 2 par a se mai vedea urmele unor puncte de definire a cuvintelor, ceea ce ne-ar obliga să vedem trei unități în r. 2 și nu două, ca pînă acum<sup>9</sup>.

Soluția enigmei este capabilă să o dea inscripția de sub nr. 22 (p. 34), găsită în aceeași localitate (Drobeta), scrisă tot pe „un altar votiv din conglomerat silicios”, avînd „sus abacul... decorat cu volute” și, în plus, dimensiuni aproape identice cu cea de sub nr. 17<sup>10</sup>. Misteriosul *L.SM.TER*. din prima inscripție care fusese dedicată lui *Iuppiter Optimus Maximus*) apare de la sine a fi o prescurtare *sui generis* a numelui care apare pe larg pe al doilea altar, închinat Dianei *Aug(usta)*, și a nume *L(VCIVS) SAMOGNATIVS [T]ERTIVS TREVER* (r. 3—5), cuprins, de asemenea, între dedicație și prescurtarea *V S L M*.



Fig. 2. Inscripția nr. 17 din IDR, II.

<sup>7</sup> IDR, II. Ținem să aducem mulțumiri lui C. C. Petolescu pentru sprijinul colegial în privința ilustrației fotografice.

<sup>8</sup> Cf. și OR<sup>4</sup>, p. 146 și 377: în ultimul pasaj D. Tudor scrie *Lucius Smer*..., lăsînd parcă a înțelege că numele îi pare incomplet.

<sup>9</sup> Pentru aspectul actual al inscripției vezi fig. 2.

<sup>10</sup> Vezi și desenele lui Pamfil Polonic, în OR<sup>4</sup>, p. 135, fig. 37, nr. 2 și 4.

*SMER* a fost deci nu un *cognomen*, ci doar o iluzie trecătoare, provenită în urma unei prime lecturi inabile și apoi a stării pietrei, mult mai deteriorată astăzi și, în parte, pierdută, față de vremea când o reproducuseră Polonic și Tocilescu.

2. În inscripția tegulară fragmentară, în cursive, de sub nr. 590 (p. 229 : găsită la Praetorium = Copăcenii-Vilcea), forma *VERADIAR*[... din r. 3 merita desigur un scurt comentariu : așa cum o sugerează inserarea ei din indice (IDR, II, p. 264, s.v. *numeri*), se cuvine arătat răspicat că ea nu poate fi altceva decât o eroare pentru *VEREDARIO*(*RVM*), formă care mai apare la Praetorium în două inscripții pe piatră de gresie, în formula *N(VMERUS) BURG(ARIORVM) ET VEREDARIO(RVM)* : cf. nr. 587, r. 7 și nr. 588, r. 3, p. 288.

Aurelius Ponticus, cel care a zgiriat la repezeală literele acestui text pe o cărămidă umedă, nu stăpînea prea bine denumirea *ueredarius*, termen tehnic cu rezonanță străină : el trebuie să fi fost un om din popor, poate un localnic, dat fiind că *burgarii* și *ueredarii* erau recrutați îndeosebi din mijlocul populației locale (cf. D. Tudor, OR<sup>4</sup>, p. 338). Sub stilul — și, pe semne, și în gura lui — cuvîntul străin a început fără voie să aducă mai bine cu *radius* și *radiare* din limba latină.

3. Sub numărul 661 (p. 256—257) este prezentată o gemă gnostică de tip *abrasax*, preluîndu-se lectura și interpretarea Doinei Benea (din RevMuz, 4, 1972, p. 346—347). Textul de pe verso (centru) este citit :

A  
BAAN  
AΘANA  
ABAXA  
PEY

și este decupat în *A/BAAN/AΘANA* ca „o formă prescurtată a lui *ABAAANAΘANAABA*” și în *ABAXA/PEY*, apreciat ca „o variantă a lui *Abasax*” (*loc. cit.*).

Este totuși vădit că *ABAAANAΘANAABA*, formula sacră a gnosticilor basilidieni, este un **palindrom** mistic, deci, prin definiție, nu poate admite prescurtare : eficacitatea sa formulară rezidă în și rezultă tocmai din forma **palindromică** (adică de tip „du-te-vino”). Apoi, dacă în r. 4 scrie într-adevăr *ABAXA* în r. 3 noi credem că stă scris de fapt *AΘANA*. Așadar, giuvaergiul, fie din neatenție, fie din neștiință, fie din amîndouă a schimbat locul unui *A* cu cel al unui *A* din rîndul imediat următor (ambele litere, atît de asemănătoare, aflîndu-se la început de rînd). Interpretarea noastră ar fi deci, pe cîte credem, *ABAAANAΘANAABA*, cu palindromul întreg (dar greșit scris de cizelor ca *A/BAAN/AΘANA/ABA* ...) și *XAPEY*, care își așteaptă lămurirea.

## NOTES ÉPIGRAPHIQUES

### RÉSUMÉ

I L'inscription de Gornea (v. les notes 1—5) devrait être lue : *Rogo et peto primicere/ tunc puellam Bariam/ te retrum redder[e] ego Simo(?)/... cunscio me/ reddere Be(ssam) ex o(mn)ium uisu/ peto et rogo primicere/*

*reddas mihi tu retrum*. . . Pour les lignes 8—11, moins claires, *uenet* de la ligne 8 apparaît sans doute à la fin de la 9<sup>e</sup> (pas *emet* des lectures précédentes), avec la valeur de *uenit*.

II Observations de transcription pour l'inscription n° 7 de C. Scorpan (v. la note n° 6).

III Quelques suggestions et observations pour les inscriptions n°s 17, 22, 590 et 661 de IDR, II. Pour ce qui est de la dernière, on doit l'expliquer par sa forme palindromique (de va-et-vient).

#### EXPLICATIONS DES FIGURES

Fig. 1. Inscription sur brique de Gornea.

Fig. 2. Inscription n° 17 de IDR, II.



# DESPRE UNELE CERCETĂRI RECENTE PE „LIMES ALUTANUS”

DE

IOANA BOGDAN CĂTĂNICIU

Noțiunea de „limes Alutanus” a fost introdusă în literatura de specialitate de Gr. Tocilescu<sup>1</sup> pentru a desemna linia de fortificații identificate de-a lungul Oltului și a fost adoptată și folosită în continuare, fără să se analizeze în ce măsură acoperă realitatea istorică și este justificată<sup>2</sup>.

Nu vom discuta aici<sup>3</sup> dacă linia de fortificații alutane a constituit vreodată, și în ce accepțiune a termenului, un *limes*: folosim termenul doar pentru a încadra geografic în „termeni tradiționali” subiectul ce ne-am propus.

Meritul incontestabil al lui Gr. Tocilescu este că a condus o amplă cercetare a întregului teritoriu al țării; rămânem în continuare tributari rezultatelor cercetărilor sale, inedite în cea mai mare parte<sup>4</sup>, căci sistematice cercetări de teren, premerse de studiul fotografiilor aeriene, continuă să fie o sarcină de viitor.

Identificările propuse de Gr. Tocilescu pentru *Tabula Peutingeriana* sunt acceptate de cea mai mare parte a cercetătorilor epocii romane, deși, în afară de Romula (Reșca) și Acidava (Piatra-Enoșești), toate celelalte sunt ipotetice, dat fiind că datele Tabulei nu corespund exact distanțelor

---

<sup>1</sup> *Fouilles et recherches archéologiques en Roumanie*, București, 1900, p. 120. Dovadă că Gr. Tocilescu nu vedea în această noțiune altceva decât un determinativ geografic este faptul că inițial a folosit termenul de „limes cisalutanus” (Comunicare la Academia Română, 3 mai 1902, Bibl. Acad. R.S.R., ms. 6139, p. 5 sqq), privind linia din estul Olteniei, din punctul de vedere al celui ce se afla în Muntenia și nu în provincia romană.

<sup>2</sup> G. Forni, *Frontières romaines*, București—Köln, 1974, p. 285 sqq, analizează toate mărturiile antice privind denumirea unor tronșoane ale *limes Imperii*, subliniind faptul că denumiri ca cea în cauză sînt improprii.

<sup>3</sup> Am făcut-o în „*Muntenia în sistemul defensiv al imperiului roman*” (teză de doctorat) și în *Evolution of System of Defence Works of Roman Dacia*, în *British Archaeological Reports*, Oxford, 1981.

<sup>4</sup> Notele inedite rămase în posesia Bibliotecii Academiei R. S. România au fost folosite de D. Tudor în lucrările sale: *Căsuire romane de la Jidava, lângă Cîmpulung Muscel*, în *București*, 2, 1936, p. 98—117, în seria *Castra Daciae Inferioris*: I (Bumbesti-Gorj), BCMI, 33, 1940, p. 18—33; II (Slăveni-Romanați), BCMI, 33, 1940, p. 34—38; III (Racovița-Argeș), BCMI, 34, 1941, p. 35—41; IV (Bivolari pe Olt), BCMI, 35, 1942, p. 143—149; V—VII, (Copăcenii, Titești și Rădăcinești, jud. Argeș), Buletinul Muzeului Militar Național, 5, 1945, p. 95—101; VIII (Răcari-Dolj), Apulum, 5, 1965, p. 233—257 și în edițiile *Olteniei romane*, București, ed. I, 1942, ed. a II-a, 1958, ed. a III-a, 1968, ed. a IV-a, 1978.

dintre aşezările propuse <sup>5</sup>. Dealtminteri, pentru numeroase puncte în care s-au semnalat descoperiri romane nu putem specifica natura aşezărilor căroră acestea le aparţin.

Cercetările arheologice din ultimele trei decenii, efectuate de D. Tudor, sau sub conducerea sa, s-au orientat asupra celor mai însemnate ruine: Romula, Slăveni, Stolniceni şi mai recent Bivolari, Rădăcineşti, Titeşti şi Racoviţa. Cea mai mare parte dintre aceste *castella*: Slăveni, Bivolari, Titeşti, unde s-au desfăşurat cercetări exhaustive, nu s-au bucurat de o publicare monografică <sup>6</sup>; în studii parţiale s-au prezentat doar materiale epigrafice <sup>7</sup> cu referiri sărace la situaţiile arheologice şi la materialele descoperite.

Săpăturile arheologice pe linia alutană continuă, ceea ce ar fi făcut necesară o publicare completă a cercetărilor anterioare, pentru a se putea aprecia corect munca depusă pînă acum şi rezultatele ştiinţifice obţinute, precum şi programul de viitor propus.

Pentru adîncirea studiului aspectului particular al culturii romane dezvoltate în teritoriile nord-dunărene, de o deosebită importanţă sînt cercetările aprofundate privind diferitele forme de viaţă de pe teritoriul provincial şi din zonele geto-dace rămase în afara imperiului. Numai prin desluşirea trăsăturilor specifice culturii provinciale romane din Dacia se pot observa transformările pe care aceasta le va suferi în epoca următoare, din această cauză este nociv să mai neglijăm aspecte aşa zis comune ale culturii materiale romane.

Cît despre studiul fortificaţiilor romane, acesta nu este doar un act de erudiţie, ci o modalitate de a obţine date exacte despre momentele istorice ale fiecărei porţiuni a frontierei, pentru stabilirea relaţiilor schimbătoare dintre populaţia limitrofă şi cea din provincie. Stabilirea corectă şi completă a planurilor fortificaţiilor romane permite sinteze asupra tehnicii constructive şi asupra elementelor caracteristice ale acestora; prin studii asupra formei, mărimii şi dispunerii barăcilor pentru soldaţi, atît în *castella*, cît şi în *burgi*, se poate stabili efectivul trupelor şi natura lor <sup>8</sup>.

Studiile de teren şi ale fotografiilor aeriene au capacitatea de a determina forma şi dimensiunile aşezărilor civile şi raporturile dintre acestea şi teritoriul militar, de asemenea pot surprinde aspecte ale vieţii civile în serviciul direct al armatei, precum şi influenţa exercitată de

<sup>5</sup> J. Baradez, *Limes Studien*, Basel, 1959, p. 24 sqq., a prezentat rezultatele cercetărilor sale efectuate în Numidia pentru identificarea localităţilor înregistrate în *Tabula Peutingeriana*, observînd că datele acestora sînt riguros exacte faţă de traseele drumurilor antice şi rîulele reperate pe fotografiile aeriene. Concluzia cea mai importantă este că pe *Tabula Peutingeriana* sînt reprezentate doar „les carrefours et les branchements où une hésitation ainsi qu'un erreur de direction était à craindre”.

<sup>6</sup> Trebuie să regretăm că, în general, cercetările în epoca romană sînt încă deficiente în domeniul publicării unor serii de monografii ştiinţifice alcătuite; fac excepţie săpăturile din castrele de la Rîşnov (N. Gudea, I. Pop, Braşov, 1971), Buciumi (E. Chirilă, N. Gudea, V. Lucăcel, C. Pop, Cluj, 1972), Gornea (N. Gudea, Banatica, 5, 1977, Reşiţa), Inlăceni (N. Gudea, ActaMP, 3, 1979, p. 149–270); Porolissum (E. Toth, *Porolissum*, Budapesta, 1978); Breţcu (N. Gudea, ActaMP, 4, 1981, p. 255–332).

<sup>7</sup> Vezi în acest sens lucrările referitoare la *castellum*-ul de la Slăveni publicate de D. Tudor în *Historica*, 1, 1970, p. 67–83; *Frontières romaines*, Bucureşti, 1974, p. 239–240; SMMIM, 7–8, 1974–1975, p. 13–22; Drobeta, 1974, p. 47–54.

<sup>8</sup> D. Breeze, B. Dobson, *Roman Frontier Studies*, Cardiff, 1969, p. 13 sqq.

elementul militar asupra populației „libere” din fața granițelor imperiului. Deocamdată stadiul cercetărilor de teren ne lasă fără informații privind așezările civile; nu cunoaștem temple, ateliere, și nici divizarea terenului agricol între teritoriile civile și teritoriile militare. Ne lipsesc știrile despre sistemul rutier din provincie și nu există o cartare exactă și completă a ruinelor romane și de epocă romană (*Tabula Imperii Romani*, fasciculele L—34 și L—35 nu are la bază o cercetare sistematică, cu mijloace moderne, limitându-se la înregistrările anterioare, mai mult sau mai puțin complete).

Tocmai datorită complexității aspectelor materiale și spirituale ale civilizației romane și datorită dezvoltării ei pe baza unor principii elastic adaptabile condițiilor locale, sîntem obligați să trecem la o abordare în profunzime a acestor aspecte, pentru a desluși trăsăturile ei caracteristice pe pămîntul Daciei. Dacă pentru atingerea acestui obiectiv un prim și esențial pas este intensificarea cercetărilor în vederea cartării complete și determinării naturii diferitelor situri arheologice, este necesară exploatarea științifică totală a rezultatelor făcute pînă în prezent. În acest sens este de dorit publicarea într-un ritm menit să recupereze întîrzierile, și la un nivel științific superior, a tuturor cercetărilor efectuate. Prin prezentarea obiectivă a datelor cercetării ne vom putea elibera de acuzația, ce uneori a fost adusă unor ipoteze românești, că sînt insuficient susținute cu argumente arheologice. Pentru ca cercetările noastre să obțină o maximă eficiență, trebuie îmbunătățite metodele de cercetare și perfecționat sistemul de publicare a materialului științific<sup>9</sup>, în urma unor dezbateri științifice.

Avînd în vedere toate acestea, ne-am propus să prezentăm acum observațiile noastre critice privind cercetările de pe linia alutană, așa cum ele apar în publicațiile de pînă acum.

Săpături s-au desfășurat cu asiduitate la Slăveni, în cel mai mare *castellum* de pe linia Oltului, fără ca pînă în prezent să deținem date arheologice exacte despre cele descoperite. Referiri la descoperirile făcute, fără detalii de plan și, mai ales, fără înregistrarea stratigrafiei în punctele cheie, determină o cunoaștere confuză a situației, cu neconcordanțe între diferitele publicații. Observăm că, deși lagărul de la Slăveni este cel mai mare din Dacia Inferior, nu are decît două faze de existență: cea de lemn și pămînt, care durează remarcabil de mult — din timpul războaielor dacice și pînă la 205 — și cea de piatră, construită de Septimius Severus<sup>10</sup>. Ceea ce ne atrage atenția este faptul că la baza *vallum*-ului<sup>11</sup> fazei de piatră a fost secționat un strat rezultat de la cioplirea pietrei de calcar<sup>12</sup>. Deci, aggerul trebuie să fie ulterior construirii în *opus quadratum* a porții

<sup>9</sup> Ar fi foarte utilă discutarea termenilor și noțiunilor utilizate, precum și unificarea criteriilor de publicare a materialelor arheologice.

<sup>10</sup> CIL, III, 13 800; 13 801 = 14 216, 16; D. Tudor, în *Frontières romaines*, p. 239; idem, *Historica*, 1, 1970, p. 68—69.

<sup>11</sup> D. Tudor, OR<sup>4</sup>, p. 302 — „pe poala exterioară a vechiului *vallum* s-a ridicat un puternic *murus*”.

<sup>12</sup> *Ibidem*, „sub panta interioară a agger-ului, s-a așternut o pătură groasă de 0,10—0,15 cm, formată în cea mai mare parte din așchii de calcar rezultate dintr-o vastă cioplitură de blocuri. Aceste considerente ne îndeamnă să credem că *murus*-ul de deasupra temeliiilor s-a realizat din blocuri de calcar cioplite paralelipipedic...”; vezi și idem, în *Frontières romaines*, p. 239.

*praetoria* și colțului sud-estic<sup>13</sup> și nu aparține fazei de pământ, cum se preconizează. Cel mai neclar sînt descrise fazele aggerului, care la un moment dat a fost pavat cu cărămizi cu ștampila alei I Hispanorum<sup>14</sup>; apoi există un drum de rond sprijinit pe un zid de cărămidă<sup>15</sup>. Despre calitatea observațiilor stratigrafice ne stau mărturie și informațiile privind contribuția diferitelor trupe: *ala I Hispanorum*, *ala Claudia*, *coh. I Fl. Commagenorum*, *coh. I B*, *leg. V Macedonica* și *legio XIII Gemina* la construirea lagărului și a clădirilor din interior. Se consideră că toate aceste trupe au colaborat, în timpul războaielor dacice, la construirea lagărului de pământ<sup>16</sup>. Or, legiunea a XIII-a Gemina făcea la acea dată parte din armata care acționa pe frontul de vest<sup>17</sup>; iar celelalte trupe, în afara legiunii a V-a Macedonica și a XI-a Claudia, puteau participa în diferite momente la reconstrucțiile din *castellum*, dat fiind că făceau parte din armata Daciei Inferior.

D. Tudor preconizează distrugerea definitivă a *castellum*-ului la mijlocul secolului al III-lea<sup>18</sup>, deoarece ultima monedă a tezaurului descoperit într-una din barăci este emisă la 247/248, fără să se țină seama de criza monetară generală din această vreme. Din punct de vedere militar este inimaginabil ca în condițiile în care se consideră că linia transalutană a fost abandonată<sup>19</sup>, castrul de la Slăveni a fost evacuat, dat fiind că provincia ar fi devenit astfel prada oricăror atacatori. Din datele incomplete despre stratigrafia în *castellum* știm că în ultima fază nu există urmele unei distrugerii violente<sup>20</sup>, iar că suprafața *castellum*-ului va fi refolosită în secolele IV—V de o populație civilă. În *principia*<sup>21</sup> s-au descoperit ruinele unei bazilici, care-i folosește parțial zidurile. Deoarece datarea locuirii civile, în secolele IV—V, este făcută pe baza monedelor descoperite<sup>22</sup>, iar părăsirea castrului este motivată tot de absența acestora pentru perioada ultimelor două decenii ale provinciei, considerăm că avem toate motivele să ne îndoim că există între mijlocul secolului al III-lea și secolul al IV-lea un hiatus de locuire. Credem mai degrabă că prin studiiu atent al materialelor arheologice se va constata continuarea vieții în *castellum*, chiar după părăsirea lui de către armată, odată cu abandonarea Daciei. Această afirmație ne este întărită de faptul că pentru altarul bazilicii creștine este refolosit pavajul *sacellum*-ului, deci, în momentul construirii bazilicii, ruinele *principiei* nu trebuiau „redescoperite” de o populație nou venită<sup>23</sup>.

<sup>13</sup> Idem OR<sup>4</sup>, p. 302, revine asupra părerii anterioare că la Slăveni exista un murus „en brique”; *Frontières romaines*, p. 239.

<sup>14</sup> D. Tudor, *Militärgrenzen Roms*, II, Bonn, 1977, p. 399.

<sup>15</sup> *Ibidem*, p. 401; idem, OR<sup>4</sup>, p. 302.

<sup>16</sup> Idem, SMMIM, 7—8, 1974—1975, p. 19; idem, *Militärgrenzen Roms*, II, p. 399.

<sup>17</sup> Ioana Bogdan Cătănicu, SCIVA, 25, 1974, 2, p. 285, n. 19.

<sup>18</sup> D. Tudor, *Historica*, 1, 1970, p. 67—80; idem, *Militärgrenzen Roms*, II, p. 403.

<sup>19</sup> Idem, în *Frontières romaines*, p. 245; idem, *Militärgrenzen Roms*, II, p. 403.

<sup>20</sup> Idem, OR<sup>4</sup>, p. 307.

<sup>21</sup> În lucrările românești continuă să se folosească *praetorium*, pentru construcția centrală a lagărului, deși datele epigrafice (Fellmann, *Die principia des Legionslager Vindonissa*, 1958) au permis deja de decenii stabilirea faptului că *principia* este construcția centrală a comandamentului, *praetorium* fiind locuința ofițerului.

<sup>22</sup> D. Tudor, SCIVA, 30, 1979, 3, p. 433 sqq.; Gh. Popillan, *Oltenia*, 1, 1974, p. 72—81.

<sup>23</sup> D. Tudor, SCIVA, 30, 1979, 3, p. 456.

Deficiențe în desfășurarea cercetărilor arheologice fac ca nivelul superior, cel mai puternic afectat de lucrările agricole și de căutătorii de material de construcții, să fie de cele mai multe ori neobservat, existența lui este însă impusă la Slăveni de prezența materialelor databile în secolele IV—V. Este puțin probabil ca la 271 să se fi produs o schimbare bruscă în calitatea și aspectul vieții populației din provincie care nu a urmat armata la sudul Dunării: de aceea datarea materialelor arheologice doar pe baza monedelor din context, în condițiile de criză monetară, ne împiedică implicit să avem o continuitate concretă în multe din punctele cercetate. Experiența noastră de la Tropaeum Traiani<sup>24</sup> ne dă temeiul să susținem că numai o cercetare extrem de atentă va pune în evidență reamenajările construcțiilor și re folosirea lor la niveluri diferite în perioada ulterioară părăsirii oficiale a Daciei.

Cu ocazia unei cercetări de teren întreprinse în primăvara anului 1975, pe linia Oltului, pentru a controla observațiile făcute pe fotografiile aeriene, am constatat că fortul de la Piatra-Enoșești era obiectul unei distrugerii totale; cu ajutorul Academiei de Științe Sociale și Politice a R. S. România s-au întrerupt lucrările de escavare și s-a trecut la cercetarea a ceea ce mai rămăsese nedistrus. Date fiind condițiile în care s-a făcut săpătura de salvare<sup>25</sup>, scopul propus a fost relativ restrins și anume s-a secționat perpendicular latura de vest a *castellum*-ului. Rezultatele sondajului au fost prezentate în 1976 la Congresul *Limes* de la Szekesfehervár<sup>26</sup>.

Fotografia aeriană, zbor 1971, care a stat la baza cercetărilor noastre<sup>27</sup> pune în evidență cu claritate o parte din latura de vest și colțul de sud-vest a lagărului, care a fost distrus cu ocazia construirii căii ferate Slatina-Craiova, la sfârșitul secolului al XIX-lea. Observațiile de pe fotografia aeriană coincid cu descrierea făcută de Gr. Tocilescu<sup>28</sup>. În toată zona de la vest de această fortificație distrusă am constatat, în arătură, ziduri romane răvășite de plug în partea superioară, resturi ale așezării civile dependente de *castellum*.

În momentul în care am făcut noi cercetarea, întreg teritoriul *castellum*-ului era deja escavat pînă la pămîntul viu. Capătul estic al secțiunii a început în zona în care se păstra în lutul galben negativul zidului *castellum*-ului. Acest zid de piatră sau cărămidă legată cu mortar, care a constituit baza trasării secțiunii noastre S I, avea fundația groasă de cca 1,5 m și fusese scos anterior escavării colțului de sud-vest al lagărului. Spre surpriza noastră, lagărul de piatră sau cărămidă a fost spre vest mai restrîns decît cel de pămînt, anterior. Șanțul lagărului de pămînt sec-

<sup>24</sup> Sub stratul superficial de humus, lucrînd exclusiv la șpaclu, am pus în evidență existența unui nivel de călcare, databil la sfîrșitul secolului al VI-lea — începutul secolului al VII-lea — I. Bogdan Cătanicu, Al. Barnea, capitolul *Stratigrafia*, în *Tropaeum Traiani*, București, 1979, p. 39; I. Bogdan Cătanicu, Raportul definitiv privind săpăturile în sectorul D, în manuscris.

<sup>25</sup> Fonduri de săpătură limitate.

<sup>26</sup> *Limes, Akten des XI Limes Kongresses*, Budapesta, 1978, p. 336; un prim raport asupra săpăturilor de la Enoșești a fost prezentat în februarie 1976, la sesiunea științifică de rapoarte a Institutului de arheologie.

<sup>27</sup> Din păcate, copia fotografiei aeriene nu ne-a parvenit la timp pentru a putea fi publicată în actele congresului *Limes* de la Szekesfehervár, 1976.

<sup>28</sup> Gr. Tocilescu, Biblioteca Academiei R.S. România, ms. 5139, p. 40 — s-a păstrat doar colțul de sud-est, are trei valuri și trei șanțuri: va'u' s-a păstrat pe o înălțime de 3 m; în jurul *castellum*-ului a fost orașul antic.

ționat doar pe o scurtă porțiune (din cauza fondurilor modeste) fusese umplut cu pământ din valul aplatizat în momentul cînd s-a construit lagărul mai mic (cel puțin pe această latură) cu *murus*. Pentru începutul funcționării lagărului cu *murus* avem un *terminus post quem* reprezentat de moneda<sup>29</sup> descoperită în umplutura șanțului fazei de pământ. Repetăm aici datele esențiale obținute prin sondajul de la Enoșești, numai pentru a putea fi direct comparate cu cele rezultînd din cercetările, ceva mai ample, efectuate de Cr. Vlădescu și Gh. Poenaru-Bordea, în 1977, în același punct<sup>30</sup>.

Rezultatele acestor din urmă cercetări sînt prezentate fără un plan, cu atît mai necesar cu cît se preconizează existența fortificației la nord de cea pe care au văzut-o înaintașii<sup>31</sup>, în momentul în care nu era, încă, total distrusă. Prin prezentarea fotografiei aeriene (fig. 1) punem la dispoziția cercetătorilor imaginea terenului care poate fi comparată cu cea descrisă de Gr. Tocilescu<sup>32</sup>. Cr. Vlădescu propune o nouă situație în teren a fortificației de la Acidava, pe baza celor trei secțiuni efectuate<sup>33</sup> undeva pe marginea de nord a botului de deal. Dintre cele trei secțiuni (după cît se pare paralele) ne este prezentat profilul<sup>34</sup> celei mai scurte (6m), care principial, nu poate cuprinde toate elementele de fortificație specifice unui *castellum* roman, în locul celui al secțiunii S I (30 m) unde, conform ipotezei autorilor, ar trebui să avem nu numai zidul, dar și berma și *fossa*.

În absența unor argumente credibile, care să contrazică realitățile oferite de fotografia aeriană și de existența elementelor de fortificație specifice, orientate aproximativ nord-sud, adică pe latura de vest a lagărului<sup>35</sup>, considerăm ipoteza lui Cr. Vlădescu și Gh. Poenaru-Bordea caducă; atragem atenția că în toată zona din vestul lagărului, așa cum apare pe fotografia aeriană, există o mulțime de construcții de cărămidă legată cu mortar; unul din aceste ziduri a putut fi cel surprins în cele trei secțiuni efectuate de Cr. Vlădescu.

Săpăturile de la Bivolărie (Arutela) au fost publicate parțial în repetate studii. Credem că vom ajuta la îmbunătățirea calității unei eventuale monografii relevînd scăderile metodei de cercetare folosite și deficiențele manifestate în publicarea rezultatelor obținute.

<sup>29</sup> Monedă Lucilla — BMC, IV, p. 571, nr. 1 167.

<sup>30</sup> Potrivit cutumei, ar fi trebuit să continuăm noi cercetările începute în 1975; cercetările ulterioare s-au făcut fără a se fi cerut datele privind cercetările noastre. Sondajul efectuat în 1977 a fost publicat în SMMIM, 11, 1978, p. 137 sqq.

<sup>31</sup> SMMIM, 11, 1978, p. 138 — „Din castru nu se mai păstrează decît latura sudică, orientată sud-est — nord-vest, pe o lungime de 43 m, pornind din ripa estică a botului de deal rămas, unde se observă stratigrafic groapa de demolare a zidului de incintă, lată de 2,50 m. Nu s-a păstrat, așadar, nimic din „cornul”, colțul sud-vestic, cum apărea înaintașilor noștri, și cum s-ar fi putut crede privind în profilul celor două ripe, pe latura estică și pe cea nordică, mai ales că pe latura nordică ochiul putea fi ușor înșelat, incinta sudică intrînd direct în mal, observată în S 1, dînd iluzia formării unui unghi pe această parte a ripei și astfel vechiul plan trebuie corectat”.

<sup>32</sup> Planul a fost publicat în toate edițiile *Olteniei romane* de către D. Tudor.

<sup>33</sup> SMMIM, 11, 1978, p. 138 — „Au fost trasate trei secțiuni orientate NE—SV, S 1, lungă de 30 m și lată de 1 m, S 2 și S 3, la est de prima, lungi de 6 m, respectiv 8 m și late de 0,80m”.

<sup>34</sup> Profilul este prezentat fără scară, iar secțiunea nu este localizată pe un plan.

<sup>35</sup> *Limes*, Szekesfehervár, 1978, p. 348, fig. 2.

Singurele date stratigrafice despre Arutela au fost prezentate în primul raport <sup>36</sup>. Sînt desenate (din păcate fără scară) profilele secțiunilor N—S și E—V prin întreaga suprafață a *castellum*-ului (SMMIM, 2—3, 1969 ; 1970, fig. 3 și fig. 4). O primă observație asupra acestor două profile este că cercetarea n-a fost continuată pînă la pămîntul viu, așa încît lasă



Fig. 1. Fotografia aeriană a zonei Piatra Enoșești; localizarea *castellum*-ului Acidava.

nelămurite unele probleme. Din analiza profilului estic al secțiunii N—S, trebuie să ajungem la alte concluzii decît cele prezentate de autorii raportului, și anume: zidul de incintă nu este fără fundație <sup>37</sup>; de asemenea, atît la nord, cît și în sud, zidul este secondat, în exterior, de o *fossa*; săpătura pe latura de sud a surprins șanțul cu forma obișnuită, interpretat

<sup>36</sup> D. Tudor, Gh. Poenaru-Bordea, SMMIM, 2—3, 1969—1970, p. 8—44.

<sup>37</sup> Numai astfel putem interpreta afirmația: „Socul este așezat direct pe pămînt, fără o amenajare specială a terenului” (*op. cit.*, p. 13, repetată identic în *Frontières romaines*, p. 249), în care socul poate fi desemnarea incorectă a ceea ce tehnic se numește talpa zidului; în același raport, p. 16, este menționat faptul că săpăturile Tocilescu-Polonic n-au „prins” temelia, despre care însă nu ni se dau precizări care să dovedească cercetarea lor cu noul prilej. Datorită faptului că nivelul de călcare din *castellum* în momentul construcției n-a fost înregistrat ca atare la nivelul tălpii zidului, fundația nu este recunoscută.

însă ca „viroagă naturală” pentru că ar lipsi berma — din profil este absolut evidentă corespondența dintre nivelul tălpii zidului și acela de la care începe „viroaga naturală”, dovadă că în timpul cercetărilor nu s-a observat berma. Pe latura de nord, cercetările au avut un caracter incomplet, căci n-au secționat *fossa*; aceasta se întinde de la nivelul tălpii zidului și al bermei<sup>38</sup> spre nord, până la locul unde în profil începe un strat de pământ cu prundiș suprapus „solului neumblat” panta de scurgere a dărimăturilor din zid în *fossa* este marcată, în profilul publicat, de câteva pietre de sub nivelul bermei<sup>39</sup>.

Lipsa de atenție în efectuarea cercetării, concentrată în special în determinarea planului construcțiilor de piatră, a făcut să nu se sesizeze construcțiile de lemn, planul barăcilor pentru soldați. Dat fiind caracterul superficial al observațiilor stratigrafice nu sîntem convinși că la poarta de est pragul de blocuri de piatră era mai ridicat decît nivelul pavajului drumului contemporan; din moment ce drumul Oltului trecea prin fața acestei porți, era de așteptat ca pe această poartă să se fi făcut și accesul vehiculelor. Sîntem de părere că pragul de piatră reprezintă nivelul de acces mai ridicat, ulterior, căruia-i corespundea și o reamenajare a drumului. Refaceri ulterioare și înălțarea nivelului de călcare în interiorul *castellum*-ului, cel puțin în unele puncte, sînt de presupus dacă ținem cont că „în compartimentul format de latura vestică a turnului nord-estic cu primul pînten<sup>40</sup> al laturii nordice, unde deschiderea în arc este de 3,80 m, se află o platformă de pietre fără mortar, cu 0,40 m deasupra nivelului de călcare al castrului, avînd dimensiunile de 1,85 × 1,75 m”<sup>41</sup>. Pavajele parțiale<sup>42</sup> constatate în interiorul porților *principales* sînt de privit ca resturi ale pavajelor, inițial complete, refăcute la acest nivel sau eventual la unul superior.

Construcția al cărei plan a fost dezvelit în *praetentura* este caracteristică pentru *horreum*, întreaga infrastructură de piatră servind pentru

<sup>38</sup> Berma este cu siguranță reprezentată în profil ca un strat lung și subțire, alb, la nivelul tălpii zidului; din cauză că nu dispunem de scara desenului nu putem calcula lățimea bermei.

<sup>39</sup> Interpretarea propusă de noi pentru profilul secțiunii nord-sud de la Bivolărie este prezentată în studiul *Evolution of the System of Defence Works in Roman Dacia*, Oxford, 1981, fig. 49.

<sup>40</sup> Folosirea termenului de „pînten” pentru a defini zidurile perpendiculare pe zidul de incintă, ziduri de susținere a drumului de rond, a *Wehrgang*-ului, este incorectă. În literatura de specialitate s-a folosit termenul „contrafort”, care dacă nu este într-un totu adecvat, este mai apropiat de funcția pe care aceste ziduri o aveau de îndeplinit. Termenul de „pînten” apare și în descrierea porților *principalis dextra* și *sinistra* pentru a desemna sistemul de poartă dublă, cu turn sau platformă la nivelul superior — sistem obișnuit la fortificațiile timpurii romane, de lemn și pământ și apoi și la cele din piatră (T. Bechert, *Bonner Jahrbücher*, 171, 1971, p. 210 sqq). În ce măsură sub drumul de rond se amenajau „depozite de materiale și poate grajduri” (*loc. cit.*, p. 17) rămîne să se clarifice, în general însă aceste spații erau umplute cu pământ, pentru a mări rezistența zidului.

<sup>41</sup> SMMIM, 2—3, 1969—1970, p. 18. Desigur, în condițiile în care nu s-au observat stratigrafic și acele elemente care nu au fost de piatră, rostul montării platformei nu poate fi precizat. În raportul, Arutela, III—IV, din SMMIM, 6, 1973, p. 14, o platformă 1,8 × 1,8 m din mortar și cărămidă a deranjat *via sagularis*.

<sup>42</sup> SMMIM, 2—3, 1969—1970, p. 17.



crearea unei aerisiri eficiente a spațiului superior ridicat în lemn <sup>43</sup>. Dacă așezarea *horreum*-ului nu este într-un tot canonică pentru un castru sau *castellum* de mari dimensiuni, în acest *castellum* cu o suprafață restrinsă este într-un tot justificată; regretăm doar că neglijarea cercetării construcțiilor de lemn ne lipsește de posibilitatea de a avea o schemă a organizării interioare pentru tipul de *castella* de pe valea Oltului <sup>44</sup>.

Săpăturile începute de Gr. Tocilescu la Copăceni, Racovița, Titești și Rădăcinești au fost continuate de D. Tudor, inițial, apoi de Cr. Vlădescu. Din rapoartele sumare și din planurile publicate <sup>45</sup>, se constată absența oricăror preocupări pentru construcțiile de lemn interioare; chiar și planul incintei celor două lagăre, Titești și Copăceni, suferă din cauză că nu s-au observat cu destulă atenție ruinele, în timpul desfășurării cercetărilor. Astfel, la Titești <sup>46</sup> este foarte evident că *porta praetoria*, pe latura de est, a fost blocată la un moment dat, dar că inițial ea fusese construită în aceeași manieră cu *porta decumana* <sup>47</sup>, dar nu s-au înregistrat amănunțit resturile rămase de la poarta cu turn interior.

Săpăturile de la Copăceni ar fi putut permite, date fiind mențiunile epigrafice, să se constate refacerile de pe incintă, datate absolut <sup>48</sup>, or, ni se prezintă un plan general în care nu sînt înregistrate nici un fel de lucrări ulterioare de construcție.

Ocupîndu-ne de rezultatele săpăturilor recente de pe linia Oltului <sup>49</sup>, ne exprimăm speranța că pe baza studiului amănunțit al materialului arheologic descoperit la Copăceni se vor putea data mai strîns cele două straturi de incendiere separate printr-o nivelare cu nisip bătut <sup>50</sup>, dar sîntem derutați, căci în raportul prezentat la al XII-le Congres *Limes* <sup>51</sup> sîntem informați că există doar un „unique horizon de l'habitat attesté au point de vue stratigraphique”.

Plecînd de la sesizarea acestor neconcordanțe în publicarea rezultatelor săpăturilor, revenim la ideea necesității de a se publica atît planul, cît și profilele efectuate <sup>52</sup>. Descrierile greoaie, desfășurate pe pagini întregi,

<sup>43</sup> Sînt neîntemeiate afirmațiile privind rostul bazelor rectangulare din interiorul construcției, de fapt suporturi ale unei podele de lemn, dar considerate „amenajarea arhitectonicii interioare, servind eventual ca baze de statui sau locuri pentru expunerea trofeelor și însemnelor militare”.

<sup>44</sup> Metoda de săpătură arheologică rămîne la fel de imperfectă și în continuare; vezi acum în urmă raportul din *Materiale și cercetări arheologice, a XIII-a Sesiune anuală de rapoarte*, Oradea, 1979, p. 235 sqq.

<sup>45</sup> BMI, 41, 1972, p. 27—32; SCIV, 23, 1972, 3, p. 477—485; *Frontières romaines*, p. 247—257; *Roman Frontier Studies*, p. 815—829.

<sup>46</sup> *Frontières romaines*, p. 253, fig. 7 și Oltenia, 1974, p. 53, fig. 10.

<sup>47</sup> *Evolution* ... p. 29, fig. 53, unde ne exprimăm părerea că și la Rădăcinești, ca și la Titești, fortul a avut doar două porți.

<sup>48</sup> CIL III 13 795 din anul 138 și CIL III 13 796 din anul 140, vorbesc despre lărgirea suprafeței fortului și despre dotarea lui cu turnuri. Turnul din colțul de nord-est este considerat o adaptare ulterioară, doar datorită faptului că așa sună textul inscripției, nu pentru că s-a constatat o adăugire a zidurilor, adăugire care ar fi exclus să nu se sesizeze (*Roman Frontier Studies*, p. 818).

<sup>49</sup> *Evolution* ... p. 27—28.

<sup>50</sup> Cr. Vlădescu, Gh. Poenaru-Bordea, Oltenia, 1974, p. 57 și D. Tudor, OR<sup>4</sup>, p. 288.

<sup>51</sup> *Roman Frontier Studies*, p. 818.

<sup>52</sup> Putem observa că se publică planurile fără scară metrică (indicația 1:100 de pe planul publicat în Oltenia, 1974, fig. 12, p. 55 nu mai corespunde după reducerea din tipografie), vezi *Roman Frontier Studies*, fig. 54/1 și 54/2, dar nu numai.

pot fi suplinite printr-o desenare corectă, la scară, a *tuturor* elementelor observate în timpul cercetărilor. În ultimul studiu <sup>53</sup>, prezentat cu prilejul întâlnirii tuturor specialiștilor în problemele limesului imperial, ne sînt descrise platforme ieșinde față de frontul *castellum*-ului de la Racovița, absente cu totul din plan, la fel ca și ieșindurile turnurilor de poartă față de linia exterioră a incintei.

Este, credem, necesar să subliniem obligația de a se publica chiar și în formă de rapoarte preliminare, datele cercetărilor într-o formă mai elaborată și numai după un studiu atent al datelor deținute pînă la data respectivă <sup>54</sup>.

Sperăm că observațiile noastre pe baza studiilor parțiale privind săpăturile desfășurate pe linia fortificată a Oltului să trezească interesul pentru îmbunătățirea metodelor de cercetare folosite și pentru sporirea exigențelor în publicarea rezultatelor obținute pentru a nu se pierde o multitudine de date absolut necesare cunoașterii istoriei acestei zone a limesului Daciei și implicit a istoriei României.

## À PROPOS DE CERTAINES ÉTUDES RÉCENTES SUR LE « LIMES ALUTANUS »

### RÉSUMÉ

Vu l'évolution des études dans le domaine du limes romain nous essayons de marquer critiquement quelques-uns des aspects des recherches déployées sur la ligne de fortifications alutaines « limes Alutanus ».

Y sont analysées les données archéologiques publiées dans des études partielles portant sur les amples fouilles effectuées à Slăveni, et dans les petites « castella » de la zone carpatique de l'Olt.

Le but poursuivi par cette note est celui de faire augmenter l'intérêt pour rendre meilleures les méthodes de recherche et en même temps pour publier attentivement tous les résultats obtenus.

### EXPLICATION DES FIGURES

Fig. 1. Photographie aérienne de la zone de Platra-Enoșești; localisation du *castellum* d'Acidava.

<sup>53</sup> *Roman Frontier Studies*, p. 819 și fig. 54/2 de la p. 821.

<sup>54</sup> Ar trebui să se dea o mai mare importanță conținutului, precum și formei în care sînt publicate studiile parțiale, foarte ușor deosebite unele de celelalte; autorii ar trebui să treacă la o publicare completă și numai după studierea amănunțită a rezultatelor cercetărilor efectuate.

# NECROPOLA DIN EPOCA BRONZULUI DE LA TÎRNAVA (JUD. SIBIU)

DE

IOAN ANDRIȚOIU

Cu prilejul săpăturilor de salvare efectuate în necropola prefeudală<sup>1</sup> situată la marginea de nord-vest a satului Tîrnava, deasupra cimitirului actual, în locul numit „Palamor”, pe o terasă înclinată spre piriul Mihăluțului, s-a cercetat un mic cimitir din epoca bronzului (cultura Noua)<sup>2</sup>.

Din punct de vedere stratigrafic, necropola din epoca bronzului este suprapusă de un întins cimitir biritual databil în secolele VII—VIII e.n.

În cadrul respectivei campanii s-au studiat patru morminte plane de înhumatie în S III (M 25) și S IV (M 34—36)<sup>3</sup> (fig. 1). Mormintele se aflau relativ grupate, dispuse la mică distanță unul de altul. Scheletele, în poziție chircită, erau așezate fără preferință pe partea dreaptă sau stîngă, cu minile îndoite din cot și aduse în față. Adîncimea la care au fost descoperite variază între 0,60—0,80 m față de suprafața actuală a solului. Conturul gropilor sepulcrale practicate în solul vegetal antic, observat cu greutate, este de formă rectangulară, cu colțurile rotunjite. În ce privește starea lor de conservare, mormintele sînt slab păstrate, fie datorită unor deranjări ulterioare, cum este cazul lui M 36, fie din cauza acidității solului și a apei de infiltrație. Se cuvine de asemenea a fi menționată orientarea mormintelor : cu aproximație pe direcția nord-sud, scheletele avînd capul așezat spre nord. Inventarul funerar este sărac, constînd exclusiv din vase de lut, în fiecare groapă sepulcrală aflîndu-se unul sau două recipiente. Ele erau așezate de obicei în regiunea capului, în dreptul minilor și, mai rar, la picioare.

## *Descrierea mormintelor :*

**M 25.** A fost sesizat în peretele sud-vestic al secțiunii prin apariția, la -0,57 m, a unei cești. Pentru dezvelirea lui a fost practică o casetă de 1,25 × 1,05 m. Groapa, de formă rectangulară cu colțurile ușor rotunjite, se contura la -0,60 m. **Scheletul**, aflat în poziție chircită, culcat pe partea stîngă, cu capul spre nord, este precar conservat. S-au păstrat doar două părți din femur și două fragmente din oasele gambei. Partea superioară

<sup>1</sup> Cercetarea efectuată în perioada 19 oct. — 10 nov. 1974 de către M. Blăjan care ne-a cedat spre publicare materialele aparținînd epocii bronzului, fapt pentru care îi aducem mulțumirile noastre și pe această cale.

<sup>2</sup> De la Tîrnava (fostă Proștea Mare) este cunoscută dintr-o descoperire izolată mai veche o ceașcă cu două torți supraînălțate cu muchie (K. Horedt, Mlt. Bruk. Mus., 9—10, 1944, p. 109, nota 48; idem, Materiale, 1, 1953, p. 808, nr. 17).

<sup>3</sup> Numerotarea mormintelor s-a făcut în ordinea descoperirii lor.

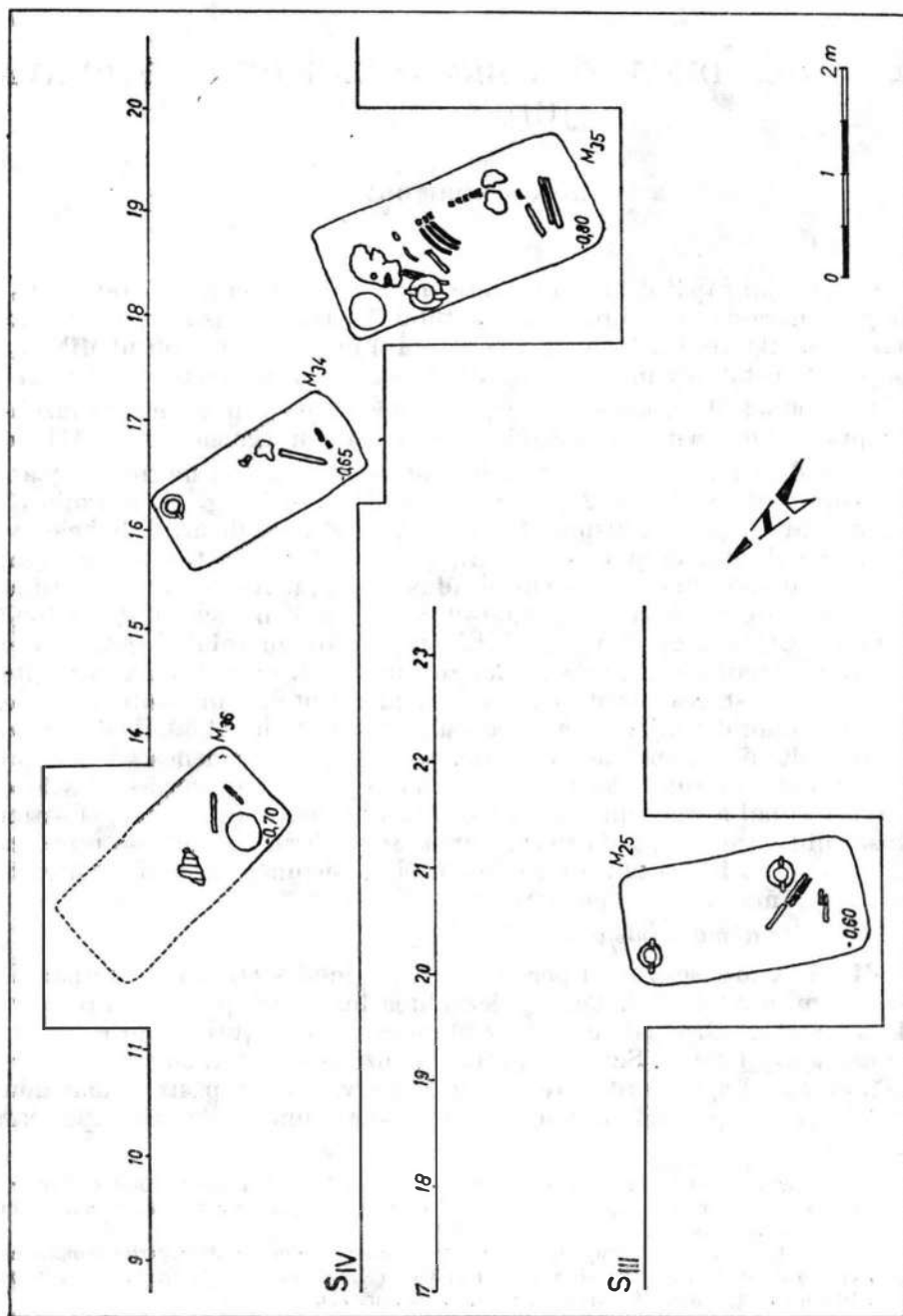


Fig. 1. Trnava. Planul cercetărilor efectuate în necropola din epoca bronzului.

a scheletului lipsește. În pământul de umplutură al gropii s-au observat bucăți de cărbune și concrețiuni calcaroase. Inventarul funerar al mormintului constă din două vase ceramice :

a) *Ceașcă* (fig. 2/1) de formă aproximativ bitronconică prevăzută cu două torți (una lipsă din vechime) suprainălțate, trase din buza vasului și terminate la partea superioară cu butoni cilindrici. Recipientul, spart




Fig. 2. Tîrnava. Ceramica descoperită în necropola aparținând epocii bronzului (cultura Noua) — foto.

din vechime, avînd buza subțiată, rotunjită și fundul plat, este lucrat din pastă fină, negricioasă, bine și uniform arsă, lustruită la exterior. Dimensiuni : 1 — 9 cm, d.g. — 11,8 cm, d.f. — 7 cm, d.max. — 14 cm.

b) *Ceașcă* (fig. 2,2) de formă globulară, cu gîtul scurt și drept, confecționată din pastă fină cu nisip și pietricele în compoziție, avînd culoarea cenușiu închisă. Toarta, trasă din buza vasului și ușor suprainălțată, ovală în secțiune, se lățește puțin spre locul unde se prinde de corpul vasului. Dimensiuni : 1 — 14,8 cm, d.g. — 14,6 cm, d.f. — 8,8 cm, d.max. — 18 cm.

**M 34.** Descoperit în S IV la  $-0,65$  m, păstrează din schelet doar fragmente din membrele inferioare și bazin. Scheletul, în poziție chircită, culcat pe partea dreaptă, este orientat nord-sud. Conturul gropii, săpate în solul vegetal antic, se distinge greu. Inventarul funerar constă dintr-o ceașcă depusă în regiunea craniului.

a) *Ceașcă* (fig. 2,3) de formă globulară cu gîtul scurt și fundul plat, prevăzută cu o toartă cu muchie, ușor suprainălțată, trasă din buza vasului și prinsă de corpul acestuia în zona diametrului maxim. Este confecționată din pastă fină degresată cu nisip, avînd miezul negru și fețele cărămizii-cenușii. Dimensiuni:  $\hat{1} - 9$  cm, d.g.  $- 9,6$  cm, d.f.  $- 7$  cm, d.max.  $- 9,2$  cm.

**M 35.** A fost descoperit în S IV la adîncimea de  $-0,80$  m. Pentru dezvelirea lui a fost deschisă o casetă de  $2,50 \times 2,20$  m în peretele vestic al secțiunii. Scheletul, slab conservat, se găsea în poziție chircită, culcat pe partea dreaptă, cu mîinile întinse în față și îndoite din cot, iar picioarele trase spre șezut. Este orientat cu capul spre nord. Din schelet s-au păstrat părți ale craniului, vertebre, sternul, coaste, oasele mîinii drepte, fragmente ale bazinului și membrele inferioare. Lîngă craniu era așezat un vas, înclinat pe o parte, cu gura spre nord, iar pe oasele mîinii drepte se afla depusă o cană. Ambele recipiente erau sparte din cauza presiunii solului.

a) *Vas* (fig. 2/4) de formă aproximativ tronconică, cu pereții ușor arcuiți, gura largă și fundul plat cu marginea profilată. Este lucrat dintr-o pastă grosieră, poroasă, amestecată cu pietricele și nisip, de culoare brun-negricioasă. Sub buză prezintă un decor format din șase grupe de proeminente alungite, avînd marginea alveolată și o dispunere simetrică. Dimensiuni:  $\hat{1} - 14$  cm, d.g.  $- 16,5$  cm d.f.  $- 8,7$  cm.

b) *Ceașcă* (fig. 2/5) de formă aproximativ bitronconică, cu gîtul scurt, buza rotunjită și fundul plat. Este prevăzută cu două torți ușor suprainălțate, oval-alungite în secțiune, trase din buza vasului. A fost confecționată dintr-o pastă relativ fină, bine arsă, de culoare brun-negricioasă. Dimensiuni:  $\hat{1} - 12,4$  cm, d.g.  $- 10,9$  cm, d.f.  $- 7,4$  cm, d.max.  $- 15,6$  cm.

**M 36.** A apărut în S IV la  $-0,70$  m. Datorită unor deranjări ulterioare, a fost în parte distrus, din schelet păstrîndu-se doar fragmente ale membrelor inferioare. Groapa, cu conturul sesizabil doar în jumătatea ei sudică, era orientată cu axul lung pe direcția nord-sud. După fragmentele osteologice păstrate, scheletul se pare că avea obișnuita poziție chircită, culcat pe partea stîngă, cu capul spre nord. Din inventarul funerar se păstrează un vas, depus la picioarele defunctului, spart de presiunea solului.

*Vas* (fig. 2/6) de formă aproximativ tronconică, asemănător celui descoperit în M 35, însă ceva mai scund. Sub buza dreaptă prezintă ca ornament patru segmenti de briu alveolar dispuși simetric. Dimensiuni:  $\hat{1} - 13$  cm, d.g.  $- 15,6$  cm, d.f.  $- 9,2$  cm.

Mormintele descoperite la Tîrnava atestă existența unui mic cimitir de înhumatie<sup>4</sup> ce poate fi atribuit, pe baza inventarului funerar, purtătorilor culturii Noua, care își dovedesc prezența în Podișul Transilvaniei în perioada bronzului târziu prin numeroase descoperiri, în majoritate de caracter funerar<sup>5</sup>.

Vasele de lut ce formează conținutul inventarului funerar aparțin prin formă, decor și tehnică de lucru repertoriului ceramic al culturii Noua. În cimitirul de la Tîrnava se constată prezența doar a recipientelor de dimensiuni mici și mijlocii, cum sînt vasul borcan sau ceașca în diferitele ei variante.

Vasul borcan (fig. 2/4, 6) sau vasul sac, face parte din categoria de ceramică care este nelipsită în așezările de tip Noua<sup>6</sup>. El se întîlnește însă mai rar în inventarul funerar al mormintelor aparținînd acestei culturi. Analogii apropiate celor două vase de la Tîrnava se găsesc în mormintele de tip Noua de la Teiuș<sup>7</sup>, Apahida<sup>8</sup>, Morești<sup>9</sup> și Soptereu — Finațe<sup>10</sup>. Ceea ce singularizează vasele de la Tîrnava este decorul, practicat sub buza dreaptă, format din grupuri de proeminente alungite cu alveole pe margine sau segmenti de briuri alveolate dispuse simetric.

Ceașca cu torțile suprainălțate și terminate în butoni cilindrici (fig. 2/1) este frecvent întîlnită atît în așezări, cît și în complexe funerare cum sînt cele de la Tărtăria<sup>11</sup>, Alba Iulia<sup>12</sup>, Teiuș<sup>13</sup>, Morești<sup>14</sup>, Aiudu de Sus<sup>15</sup>, Obreja<sup>16</sup>, Bratei<sup>17</sup> etc.

Ceașca cu două torți în bandă trase din buza vasului, mai mult sau mai puțin suprainălțate, este des întîlnită atît în așezări, cît și în inventarul funerar al culturii Noua<sup>18</sup>.

Ceștile de aceeași formă însă prevăzute cu o singură toartă, cu muchie sau în bandă, au o răspîndire ceva mai restrînsă<sup>19</sup>.

<sup>4</sup> Majoritatea necropolelor Noua au în componență un număr restrîns de morminte. Excepție fac în acest sens necropolele de la Trușești (103 morminte), Cluj-Napoca (35 morminte) și Probeta (30 morminte).

<sup>5</sup> Privitor la descoperirile aparținînd culturii Noua aflate în Transilvania a se vedea îndeosebi studiile: K. Horedt, *Materiale*, 1, 1953, p. 806 și urm.; A. C. Florescu, *ArhMold*, 2—3, 1964, p. 143 și urm.; T. Soroceanu, *ActaMN*, 10, 1973, p. 496 și urm.

<sup>6</sup> A. C. Florescu, *ArhMold*, 2—3, 1964, p. 152; idem, *MemAntiq*, 1, 1969, p. 88 și urm.; A. C. Florescu, St. Rugină, D. Vicoveanu, *Danubius*, 1, 1967, p. 77 și urm.

<sup>7</sup> I. Berciu, Al. Popa, *Apulum*, 5, 1965, p. 40, 46, fig. 2/2.

<sup>8</sup> M. Roska, *Repertorium*, p. 24, nr. 92, fig. 16/3.

<sup>9</sup> K. Horedt, *SCIV*, 6, 1955, 3—4, p. 658, fig. 16/1 (M 92).

<sup>10</sup> G. Marinescu, *SCIVA*, 26, 1975, 3, p. 401, fig. 1/1, 2/1.

<sup>11</sup> D. Berciu, I. Berciu, *Apulum*, 3, 1944—1947, p. 33, fig. 33.

<sup>12</sup> I. Berciu, Al. Popa, *Apulum*, 5, 1965, p. 547, fig. 1 a.

<sup>13</sup> Ibidem, p. 40, fig. 23.

<sup>14</sup> K. Horedt, *SCIV*, 5, 1954, 1—2, p. 213, fig. 6; idem, *SCIV*, 6, 1955, 3—4, p. 658, fig. 16/6.

<sup>15</sup> V. Lazăr, *Apulum*, 14, 1977, p. 616, pl. II/1.

<sup>16</sup> T. Soroceanu, *ActaMN*, 10, 1973, p. 597, pl. VII/1.

<sup>17</sup> La nord-vest de localitatea Bratei, la circa 70 m de halta C.F.R., în dreapta liniei ferate la cariera de nisip a fost descoperit în 1969 un mormînt de înhumatie. Scheletul, aflat la —1,20 m adîncime și orientat pe direcția nord-sud, cu capul spre nord, era așezat în poziție chircită, culcat pe partea stîngă. Ca inventar funerar, lîngă craniu era așezată o ceașcă cu două torți suprainălțate și butoni cilindrici, caracteristică repertoriului ceramic al culturii Noua.

<sup>18</sup> A. C. Florescu, *ArhMold*, 2—3, 1964, p. 149, fig. 2/6, p. 156, fig. 8/4; C. Buzdugan, *Carpica*, 1, 1968, p. 64, fig. 1/1,3; M. Ursachi, *Carpica*, 2, 1969, p. 39, fig. 3/1,3.

<sup>19</sup> A. C. Florescu, *ArhMold*, 2—3, 1964, p. 150.

Prezentarea acestui mic cimitir de înhumare atribuit purtătorilor culturii Noua ne oferă prilejul de a face unele aprecieri asupra relației Wietenberg—Noua.

Descoperirile de tip Noua din Podișul Transilvaniei<sup>20</sup> au determinat analizarea în repetate rânduri a raporturilor existente între culturile Wietenberg și Noua, care constituie una dintre problemele cele mai importante pe care le ridică sfârșitul epocii bronzului în interiorul arcului carpatic. Acest aspect al epocii bronzului transilvănean a determinat luări de poziție și opinii diferite<sup>21</sup>. Dintre aceste două ipoteze credem că sînt de luat în considerare: fie că apariția culturii Noua în Transilvania a determinat sfârșitul culturii Wietenberg, fie că cele două culturi coexistă pînă ce au fost înlocuite cu orizontul canelat hallstattian<sup>22</sup>. A doua ipoteză pare mai plauzibilă, ea fiind susținută și de unele descoperiri arheologice<sup>23</sup>.

Chiar dacă noii veniți au exercitat un control asupra unei bune părți a ariei ocupate anterior de către purtătorii culturii Wietenberg, aceștia, superiori din punct de vedere al culturii materiale, au rezistat, continuîndu-și existența și pe parcursul ultimei etape a epocii bronzului<sup>24</sup>. Cercetările arheologice efectuate în ultimii ani atestă existența unei faze finale (IV) în evoluția culturii Wietenberg<sup>25</sup>.

Fasciesul tirziu sau faza a IV-a, admis de mai mulți cercetători<sup>26</sup>, logic de înscris la finele evoluției marelui complex cultural Wietenberg,

<sup>20</sup> Problemele culturii Noua în Transilvania au fost discutate de K. Horedt, *StComSibiu*, 13, 1967, p. 140—141; A. C. Florescu, *ArhMold*, 2—3, p. 143 și urm.; T. Soroceanu, *ActaMN*, 10, 1973, p. 593 și urm.

<sup>21</sup> O sintetizare a acestora se poate urmări în lucrările prof. K. Horedt (*StComSibiu*, 1, 3 1967, p. 139 și urm.; *ActaArchCarp*, 9, 1967, p. 9).

<sup>22</sup> Participarea culturii Wietenberg la formarea culturii Noua (cf. I. Nestor, *IstRom*, p. 113; K. Horedt, *Materiale*, 1, 1953, p. 807; Z. Szekely, *Materiale*, 7, 1961, p. 188) este mai puțin evidentă.

<sup>23</sup> Se pot aminti așezările de la Cluj-Napoca — Ferma Palacsay, Nicoleni, Obreja, Simonești, Ungheni în cadrul cărora s-a putut observa o legătură directă între cele două culturi (T. Soroceanu, *ActaMN*, 10, 1973, p. 497).

<sup>24</sup> A. C. Florescu (*ArhMold*, 2—3, 1964, p. 198) recunoaște faptul că descoperirile arheologice din vestul Transilvaniei nu constituie dovezi concludente care să dea posibilitatea extinderii limitei de vest a culturii Noua pînă la poalele Munților Apuseni. Bazat pe aceste considerente admite ca posibilă menținerea culturii Wietenberg pînă la sfârșitul epocii bronzului, fiind mai mult sau mai puțin influențată de către cultura Noua.

<sup>25</sup> A se vedea descoperirile provenite de la Coldău — Varbă (N. Vlăsa, *ActaMN*, 10, 1973, p. 11—21), Dumbrăvița, Adămuș (T. Soroceanu, M. Istrate, *StComSibiu*, 19, 1975, p. 24—26), Obreja (T. Soroceanu, *ActaMN*, 10, 1973, p. 493—500) etc.

<sup>26</sup> D. Berciu (*Zorile istoriei, în Carpați și la Dunăre*, București, 1966, p. 193) este primul care împarte evoluția culturii Wietenberg în patru etape, fără a preciza însă criteriile care stau la baza acestei diviziuni. O serie de depozite de bronzuri datate în Br D — orizontul Uriu-Domănești — sînt considerate de către M. Rusu (*ArhMold*, 2—3, 1964, p. 247) ca aparținînd faciesului tirziu al culturii Wietenberg. A. C. Florescu (*ArhMold*, 2—3, 1964, p. 197—198), datorită caracterului descoperirilor Noua din vestul și nord-vestul Transilvaniei, admite posibilitatea menținerii culturii Wietenberg în formele sale clasice pînă la sfârșitul epocii bronzului. Alte studii (K. Horedt, *StComSibiu*, 13, 1967, p. 141—145; Z. Szekely, *Dacia*, N.S., 15, 1971, p. 290; N. Chidișan, *SCIV*, 21, 1970, 2, p. 290—291; N. Vlăsa, *ActaMN*, 10, 1973, p. 18; T. Soroceanu, M. Istrate, *StComSibiu*, 19, 1975, p. 24—26; S. Morintz, *Contribuții arheologice la istoria tracilor timpurii*, I, București, 1978, p. 159) argumentează prelungirea existenței culturii Wietenberg și pe parcursul bronzului tirziu, discutînd și unele din trăsăturile etapelor finale a culturii Wietenberg.



deși nu s-a bucurat pînă în prezent de un studiu aparte, are stabilite deja unele din trăsăturile care-l definesc și individualizează <sup>27</sup>.

În situația determinată de existența celor două culturi în Podișul Transilvaniei pe parcursul etapei bronzului târziu, nu este exclusă posibilitatea ca prin contactele directe care au avut loc între ele să fi apărut unele elemente hibride care să fi dat o anumită nuanță culturii Noua în zona amintită. Acest aspect poate fi urmărit în ceramică și ritualurile funerare.

Descoperirea unor obiecte de podoabă, indeosebi brățări și inele din bronz, în unele morminte de tip Noua din Transilvania (Teiuș <sup>28</sup>, Cluj-Napoca <sup>29</sup>, Morești <sup>30</sup>) considerăm că poate fi interpretată ca rezultat al unei influențe directe și apropiate suportate de către comunitățile Noua <sup>31</sup> din partea purtătorilor culturii Wietenberg. Deși publicarea doar parțială a materialelor aflate în necropola de la Cluj-Napoca — str. Banatului împiedică o cunoaștere amănunțită a caracteristicilor și trăsăturilor acestora, ca și a populației aici înhumate, unele aspecte credem că pot fi totuși evidențiate. Se apreciază de unii cercetători <sup>32</sup> că în aria necropolei de la Cluj-Napoca vasele Noua apar amestecate, ca și la Apahida, cu materiale ceramice Wietenberg, în rîndul cărora se remarcă vasul cu buze lobate, lipsit de ornamentica specifică, caracteristic pentru faza a IV-a <sup>33</sup>.

Tot aici merită a fi consemnate observațiile făcute și de prof. Olga Necrasov <sup>34</sup> cu prilejul studierii celor 35 de schelete din necropola de la Cluj-Napoca — str. Banatului. În timp ce majoritatea scheletelor determinate ca aparținînd unor necropole ale culturii Noua (Doina, Cioinogi, Probotă) prezintă un fond mediteranoid accentuat, pentru cimitirul de la Cluj-Napoca cele mai multe schelete denotă un amestec de caractere.

<sup>27</sup> Ultima fază a culturii Wietenberg reprezintă o decădere din punct de vedere cultural față de etapele anterioare ce se manifestă printr-o accentuată scădere a calității ceramicii, prin reducerea repertoriului de forme și ornamente și prin aflarea materialului ceramic Wietenberg în asocieră cu elemente tîrzii Noua, Suciul de Sus, Otomani (cf. T. Soroceanu, M. Istrate, StComSibiu, 19, 1975, p. 25—26). Un regres calitativ se observă și în ceramica culturii Tel (faza V), fenomen datorat, probabil, în ambele cazuri, unor cauze comune — contactele cu purtătorii culturilor Noua și respectiv Noua-Coslogeni.

<sup>28</sup> K. Horedt, *Materiale*, 1, 1953, p. 808, fig. 11/18—21; I. Berclu, Al. Popa, *Apulum*, 5, 1965, p. 46.

<sup>29</sup> K. Horedt, *Materiale*, 1, 1953, p. 808, fig. 11/15—17.

<sup>30</sup> Idem, SCIV, 6, 1955, 3—4, p. 658, fig. 16/4—5.

<sup>31</sup> În aria extracarpatică a culturii Noua prezența în inventarul funerar al mormintelor, în afara materialului ceramic, a unor piese de podoabă din bronz sau aur reprezintă un element de excepție (I. Nestor, SCIV, 3, 1952, p. 78 — Trușești; Piatra Neamț). Dealtfel sărăcia obiectelor de bronz din așezări și necropole a fost remarcată ca o trăsătură specifică obiectivelor culturii Noua (A. C. Florescu, St. Rugină, D. Vicoveanu, *Danubius*, 1, 1967, p. 78).

<sup>32</sup> K. Horedt, *Materiale*, 1, 1953, p. 807. Necropola de la Cluj-Napoca, parțial cercetată în 1934 de către St. Kovacs și Al. Ferenczi, se află pe o terasă joasă a Nadășului. Materialul ceramic de tip Wietenberg nu s-a găsit în morminte, ci în cadrul a trei „pete” de pămînt (urme de locuință de suprafață?). Din rapoartele de săpătură nu reiese cu siguranță că urmele culturii Wietenberg au avut o legătură strînsă cu cimitirul de tip Noua. Informația respectivă o datorăm dr. St. Ferenczi căruii îi mulțumim și pe această cale.

<sup>33</sup> T. Soroceanu, M. Istrate, StComSibiu, 19, 1975, p. 26.

<sup>34</sup> O. Necrasov, *Aspecte antropologice ale populației din cultura Noua — Teiuș*, comunicare susținută la colocviul cu tema: *Cultura și istoria tracilor de nord de pe teritoriul României* (Epoca bronzului), București, 23—25 nov. 1978.

Ele prezintă cranii brahiceane <sup>35</sup>, tip neîntâlnit în necropolele de tip Noua din spațiul extracarpatic. O situație asemănătoare a fost observată și în cimitirul descoperit la Pir <sup>36</sup> aparținând culturii Otomani.

Deși sumare, considerăm că datele antropologice de mai sus prezintă o importanță aparte. Semnifică ele oare un posibil amestec al noilor veniți cu populația locală, în cazul de față aparținând culturii Wietenberg <sup>37</sup>? Cu toate că un răspuns categoric la această întrebare nu poate fi dat în prezent, situația observată în necropola de la Cluj-Napoca, conjugată cu cea relevată de descoperirile făcute în alte așezări, sugerează varietatea raporturilor ce s-au stabilit între purtătorii celor două culturi. În același timp, aceste descoperiri ne atrag atenția asupra faptului că realitățile existente la sfârșitul epocii bronzului în Podișul Transilvaniei, deosebit de complexe, păstrează încă multe necunoscute a căror descifrare necesită o minuțioasă, aprofundată și îndelungată cercetare.

## LA NÉCROPOLE DE L'ÂGE DU BRONZE DE TÎRNAVA (DÉP. DE SIBIU)

### RÉSUMÉ

A l'occasion des fouilles de sauvetage pratiquées dans la nécropole birituelle des VII<sup>e</sup>—VIII<sup>e</sup> siècles de n.è. qui se trouve à Tîrnava (dép. de Sibiu), au lieu-dit « Palamor », on a découvert un petit cimetière d'inhumation appartenant à l'Âge du Bronze. Sur la base de son mobilier funéraire, consistant uniquement en céramique, ce cimetière peut être assigné aux représentants de la culture de Noua qui, à l'étape finale de l'âge du bronze, ont marqué leur présence en Transylvanie, tout particulièrement, par des découvertes de nature funéraire.

L'analyse de certaines de ces découvertes fournit des éléments nouveaux à la thèse selon laquelle l'existence de la culture de Wietenberg se serait prolongée au long de l'étape finale de l'Âge du Bronze (Br. D), au cours de sa quatrième phase. Dans les sites du type Wietenberg de Cluj — la ferme Palacsay, Nicoleni, Obreja, Simonești, Ungheni, on a pu relever des liens directs entre les deux cultures. La découverte de certains objets de parure — bracelets et bagues en bronze — dans des tombes du type Noua de Transylvanie (à Teiuș, Cluj, Morești), objets qui manquent dans le mobilier funéraire de cette même culture dans son aire extracarpatică, pourrait à notre avis s'expliquer par une influence directe exercée par les communautés Wietenberg.

<sup>35</sup> Brahicefalia este considerată ca fiind de origine central-europeană.

<sup>36</sup> Cele 7 schelete studiate prezintă un indice mediu brahican de 80%.

<sup>37</sup> După cite cunoaștem, studiul antropologic asupra unor schelete atribuite culturii Wietenberg nu s-au efectuat. Trecerea de la ritul incinerăției la cel al înmormântării poate fi atribuită contactelor pe care populația Wietenberg le-a avut cu cultura Noua (a se vedea în acest sens mormintele de înmormântare de la Sibîeni, Ocnița, Obreja și Derșida). Este posibil ca populația Wietenberg să prezinte aceleași caractere și trăsături antropologice cu cele ale populației Otomani învecinate. O analiză atentă a ceramicii cuprinse în inventarul mormintelor de la Cluj-Napoca ar putea arăta dacă nu cumva în repertoriul de forme și ornamente calitatea pastel aduce elemente care să susțină ipoteza enunțată.

Les déterminations anthropologiques faites par le Professeur Olga Necrasov montrent que la plupart des squelettes appartenant à des nécropoles de la culture de Noua présentent un fonds méditerranéoïde, tandis que, dans le cas du cimetière de Cluj, la plupart des squelettes présentent un mélange de caractères, avec une proportion importante de brachicrânes. Une situation semblable a été constatée au cimetière de Pir, qui appartient à la culture d'Otomani. Le cas relevé au cimetière de Cluj semble dénoter un mélange des nouveaux venus avec la population locale, représentée dans le cas qui nous préoccupe par les tribus de la culture de Wietenberg.

#### EXPLICATION DES FIGURES

Fig. 1. Tîrnava. Plan des recherches pratiquées dans la nécropole de l'Age du Bronze.

Fig. 2. Tîrnava. Céramique découverte dans la nécropole appartenant à l'Age du Bronze (culture de Noua) — photo.



# TEZAUURUL GETO-DACIC DE LA BUNEȘTI, JUD. VASLUI

DE

VIOLETA VETURIA BAZARCIUC

4

În ultimele decenii, intensificarea săpăturilor arheologice a dus la elucidarea unor probleme deosebit de importante pentru cunoașterea diferitelor perioade din istoria străveche și veche a României. Revelatoare în acest sens sînt și cercetările întreprinse în obiective arheologice ce datează din a doua epocă a fierului, răspîndite pe întreg teritoriul țării noastre. Ele au adus contribuții remarcabile la cunoașterea civilizației geto-dace în ansamblul ei, dar o serie de probleme legate de începutul epocii Latene în Dacia au rămas încă în stadiul ipotezelor. Recentele săpături de la Bunești, jud. Vaslui, atît prin descoperirile prilejuite, cit și prin problematica mai largă pe care o implică, sînt și ele de natură a aduce noi lumini asupra evoluției societății geto-dace în faza timpurie a istoriei ei.

Cetatea de la Bunești a fost descoperită cu ocazia cercetărilor de suprafață organizate în primăvara anului 1978. Stațiunea este situată la sud-est de satul Bunești, pe un promontoriu cu pante abrupte, numit de localnici „Dealul Bobului”. În partea de sud, cetatea are un val de apărare înalt actualmente de 9—10 m; acesta este relativ bine păstrat și spre est și nord-est (înălțime 4—5 m), dar pe laturile de nord și vest el a dispărut datorită alunecărilor de teren. Inițial, deci, cetatea era apărată cu șanț și val de jur împrejur.

În cele trei campanii de săpături (1978—1980) s-a scos la iveală un bogat material arheologic, constînd din ceramică, unelte de fier, obiecte de podoabă din argint, bronz și sticlă, monede etc. Pînă în prezent s-au dezvelit 19 locuințe și 8 gropi. În campania 1979 s-a putut stabili existența a două niveluri de locuire, databile în mare în secolul al IV-lea — începutul secolului al II-lea î.e.n. Această situație stratigrafică nu a fost confirmată de cercetările din vara anului 1980, urmînd ca în cadrul viitoarelor campanii problema să se afle în continuare în atenția noastră.

În luna august 1979, lîngă locuința L.8, în secțiunea XIV, s-a observat o alveolă de formă aproape circulară. După îndepărtarea stratului vegetal, la —0,40—0,45 m, din pămîntul de umplutură al gropii s-a recuperat conținutul unui tezaur de obiecte de podoabă, în marea lor majoritate din argint, pe care ne propunem să-l prezentăm în continuare. Tot din acest loc s-au scos la iveală cîteva fragmente ceramice geto-dace, precum și o amforă fragmentară de culoare gălbuie, cu mică în compoziția pastei (fig. 5).

*Conținutul tezaurului.* Din tezaur fac parte următoarele piese de argint: 14 fibule de tip tracic, două brățări masive cu capetele libere,

o brățară spiralică, 15 verigi și o drahmă histriană; ultima piesă recuperată este o brățară spiralică de bronz. Se păstrează la Muzeul orașenesc Huși.

1. Fibulă de tip tracic, cu resort unilateral, format dintr-o spirală completă; arcu îngroșat continuă cu piciorul în forma literei S, ce se termină cu un buton cu linii adâncite; port-agrafa este ruptă, iar acul este incomplet. Arcul fibulei prezintă un decor din cinci grupe de câte trei linii adâncite, dispuse oblic alternativ; între ele suprafața este ornamentată cu câte un oval conturat de alte linii adâncite (lung. 4,9 cm; 21,29 g; nr. inv. 4 663; fig. 1/1).

2. Fibulă de același tip, cu arcu îngroșat, picior terminat cu buton piramidal, port-agrafă lamelară (lung. 3,3 cm; 7,70 g; nr. inv. 4 664; fig. 1/3).

3. Fibulă de același tip, cu arcu îngroșat și buton terminal ornat cu linii duble adâncite ce formează un romb. Fibula are acul rupt, iar prin resort s-a petrecut o sirmă îndoită în forma unei verigi (lung. 3,4 cm; 9,60 g; nr. inv. 4 665; fig. 1/2). Pe veriga improvizată erau prinse alte două verigi de argint (mai jos, nr. 16).

4. Fibulă de același tip, având arcu îngroșat, cu opt fațete longitudinale, și buton piramidal ornat cu linii adâncite (lung. 3,2 cm; 7,35 g; nr. inv. 4 666; fig. 1/4). Pe acul fibulei, la descoperire se aflau două verigi (mai jos, nr. 15).

5. Fibulă de același tip, cu arcu îngroșat și fațetat (secțiune octogonală); butonul piramidal prezintă linii adâncite, paralele cu marginea, ce formează un pătrat (lung. 4,1 cm; 9,39 g; nr. inv. 4 667; fig. 1/5).

6. Fibulă de același tip, având arcu îngroșat și fațetat, cu secțiune octogonală, și buton piramidal neornamentat (lung. 3,5 cm; 8,63 g; nr. inv. 4 668; fig. 1/6).

7. Fibulă de același tip, având arcu îngroșat, cu șase fațete; butonul terminal lipsește (lung. 3,5 cm; 6,23 g; nr. inv. 4 669; fig. 1/7).

8. Fibulă de același tip, având arcu îngroșat, decorat cu opt fațete; acul este rupt la vîrf; butonul terminal, de formă piramidală, este frumos ornamentat cu linii duble, adâncite (lung. 3,9 cm; 10,92 g; nr. inv. 4 670; fig. 1/10).

9. Fibulă de același tip, având arcu fațetat, cu secțiune octogonală, și buton terminal ornamentat cu linii adâncite (lung. 4,1 cm; 9,98 g; nr. inv. 4 671; fig. 1/9).

10. Fibulă de același tip, având arcu fațetat, cu secțiune hexagonală și buton ornat cu linii adâncite (lung. 3,3 cm; 7,18 g; nr. inv. 4 672; fig. 2/1).

11. Fibulă de același tip, având arcu fațetat, cu secțiune hexagonală; acul și portagrafa lipsesc; butonul terminal nu este ornat (lung. 3,5 cm; 6,70 g; nr. inv. 4 673; fig. 2/2).

12. Fibulă de același tip, având arcu fațetat, cu secțiune octogonală; resortul este desfășurat, pentru a prelungi acul, care probabil fusese rupt anterior; butonul nu este ornamentat (lung. 4,3 cm; 10,07 g; nr. inv. 4 674; fig. 2/3).

13. Fibulă de același tip, având arcu îngroșat, fațetat, cu secțiune hexagonală; butonul este frumos ornamentat cu linii duble adâncite, ce marchează un romb (lung. 3,5 cm; 7,35 g; nr. inv. 4 675; fig. 1/8).

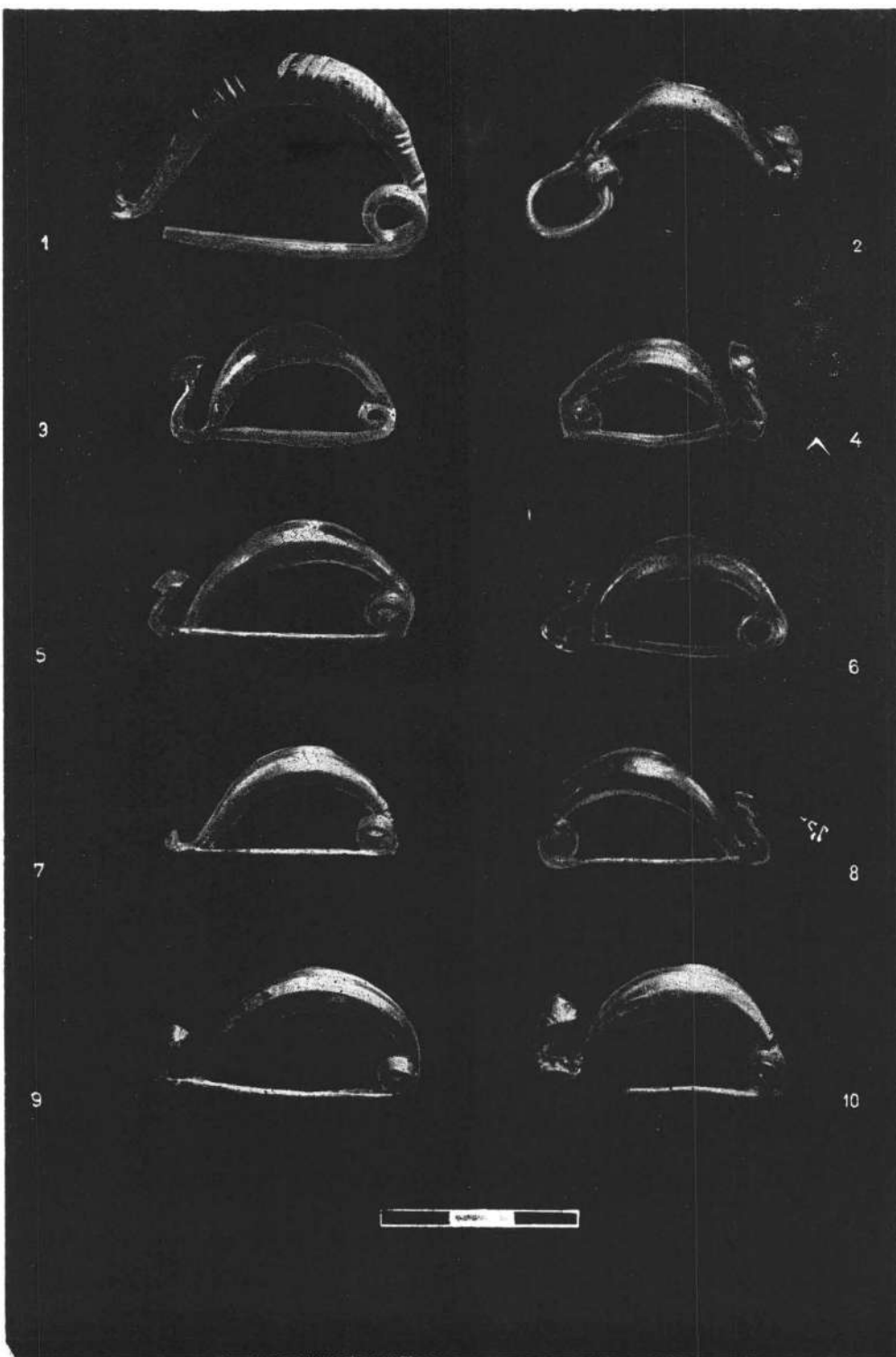


Fig. 1. Bunești, jud. Vaslui. Fibule de argint, de tip tracic, din tezaur.  
<https://biblioteca-digitala.ro>

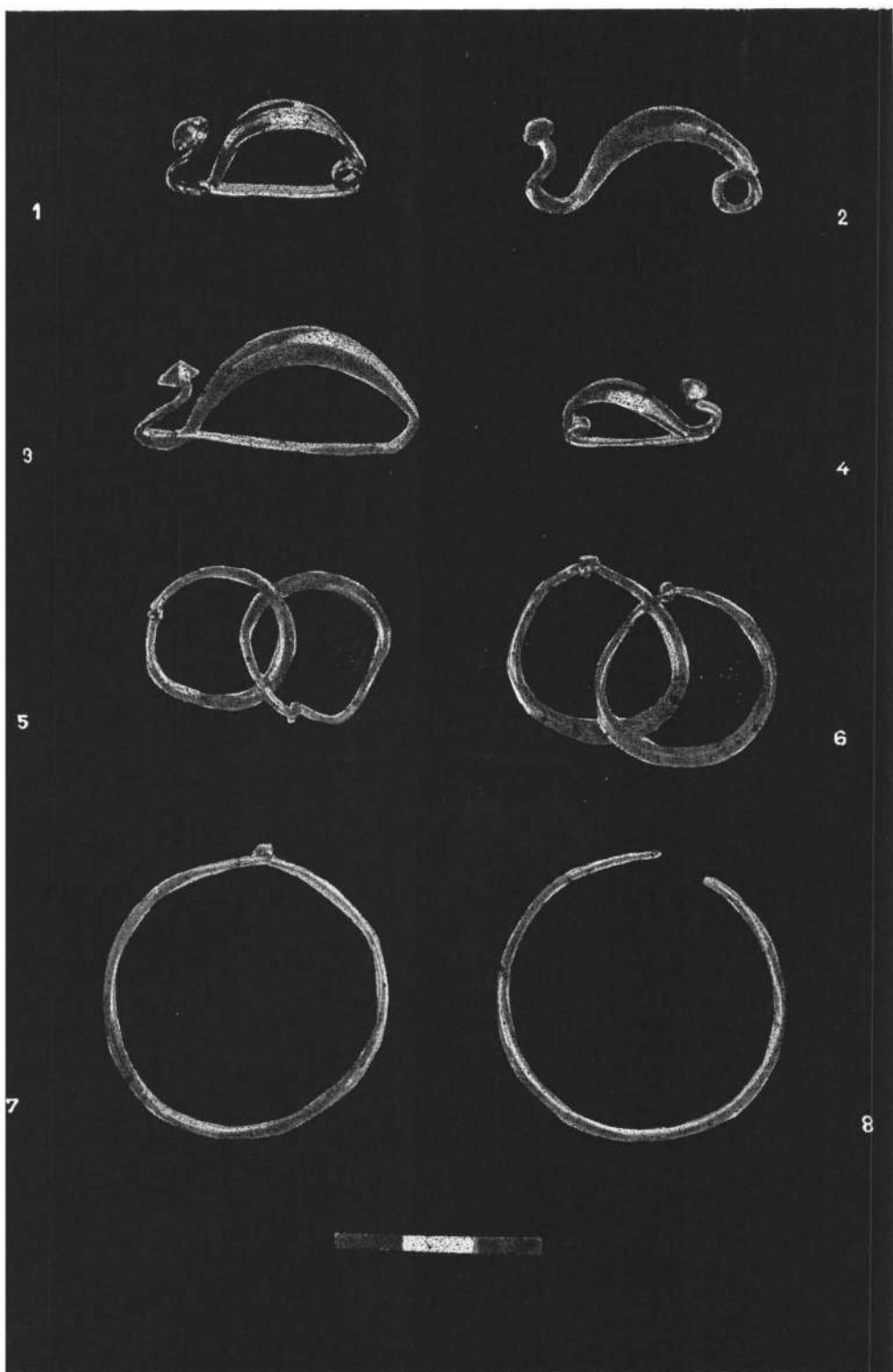


Fig. 2. Bunești, jud. Vaslui. 1—4 fibule de argint, de tip tracic ; 5—8 vergi de argint (toate din tezaur).



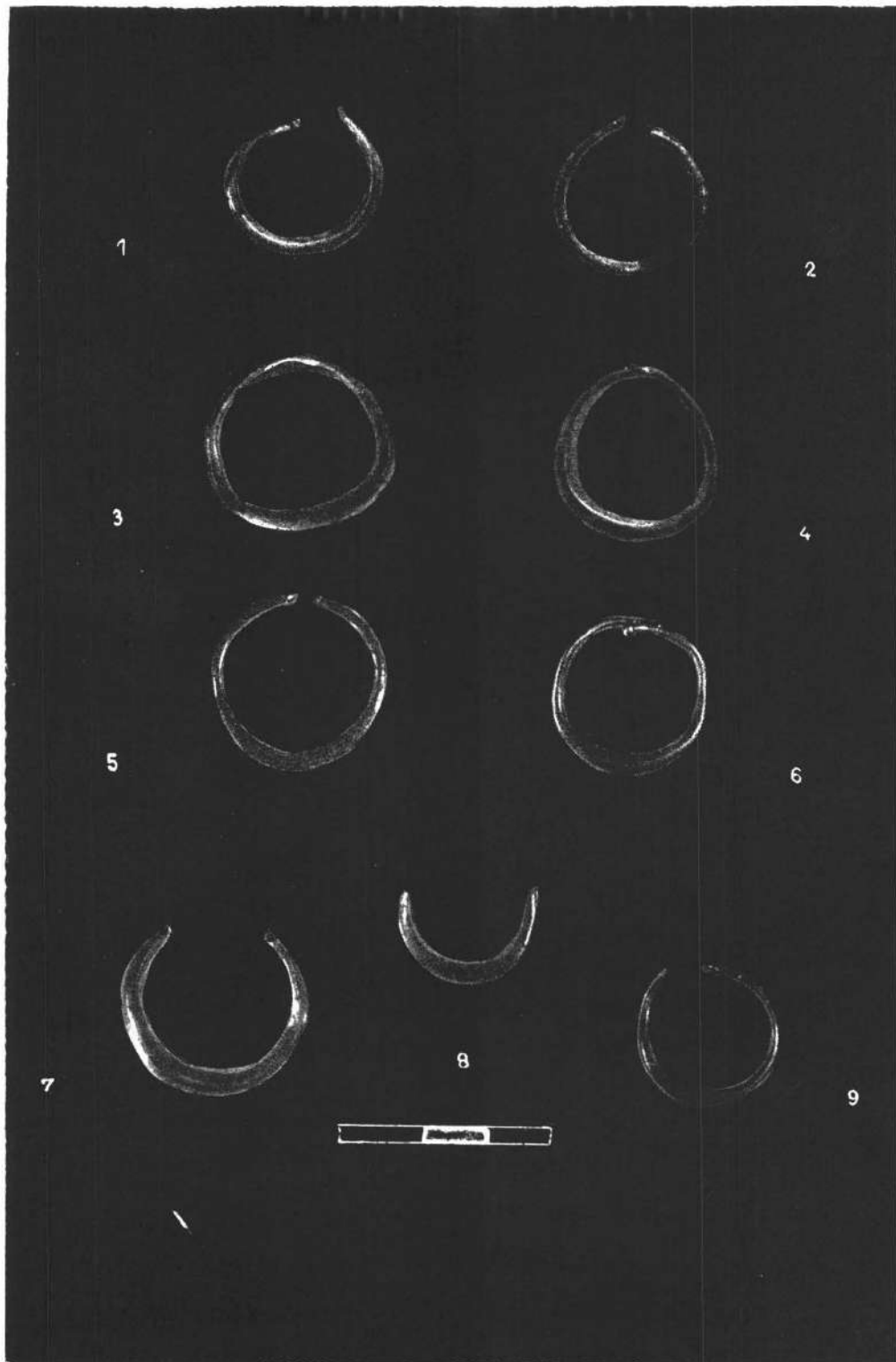


Fig. 3. Bunești, jud. Vaslui. Verigi de argint din tezaur.  
<https://biblioteca-digitala.ro>

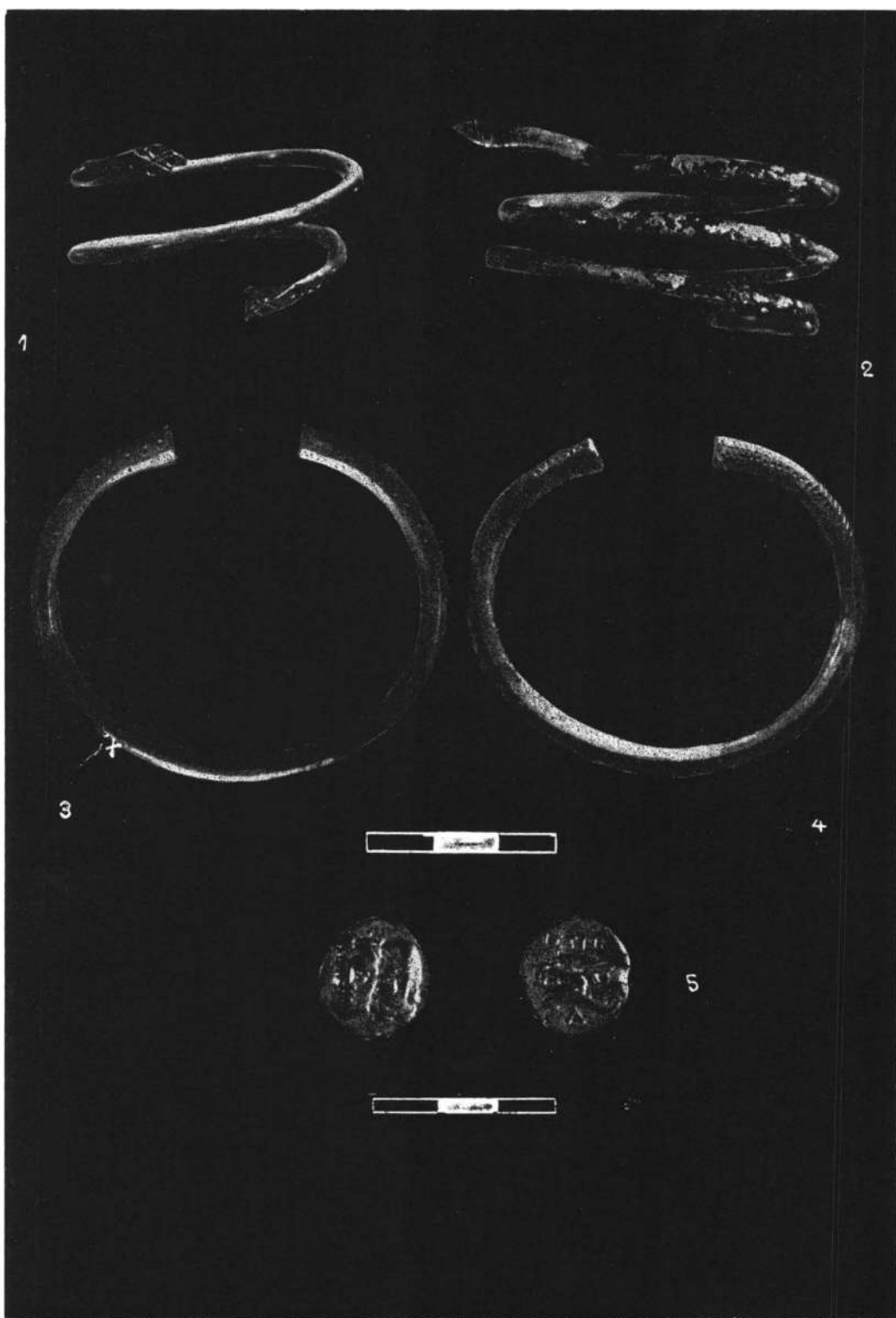


Fig. 4. Bunești, jud. Vaslui. 1 brățară spiralică din argint; 2 brățară spiralică de bronz; 3—4 brățări din bară de argint octogonală; 5 drahmă de argint histriană (toate din tezaur).

14. Fibulă de același tip, avînd arcu fațetat, cu secțiune hexagonală; butonul terminal nu este ornat (lung. 2,4 cm; 3,07 g; nr. inv. 4 676; fig. 2/4).

15. Două verigi din sîrmă groasă, cu secțiune rotundă (diam. 0,3 cm); capetele sînt apropiate și se termină în butoni mici conici (diam. 1,8 cm; greut. totală 3,56 g; nr. inv. 4 677—4 678; fig. 2/5).

16. Două verigi din sîrmă groasă, cu secțiune rectangulară (grosimea 0,3—0,4 cm), cu capetele conice apropiate unul de celălalt (diam. 2,2 cm; greut. totală 6,98 g; nr. inv. 4 679—4 680; fig. 2/6).

17. Verigă din sîrmă groasă cu secțiunea rotundă (diam. 0,25 cm), avînd capetele terminate în cirlige petrecute unul după celălalt. Sistemul de închidere este cunoscut la *torques*-urile geto-dace (diam. 3,85 cm; 4,73 g; nr. inv. 4 681; fig. 2/7).

18. Verigă similară din sîrmă groasă, cu secțiune rotundă (diam. 0,2 cm); capetele, inițial prinse ca la exemplarul descris mai sus, s-au rupt în timpul recuperării din pămînt (diam. 4,05 cm; 4,52 g; nr. inv. 4 682; fig. 2/8).

19. Verigă mică, din sîrmă cu secțiune hexagonală (grosime 0,3 cm) și capete conice, dintre care unul lipsește (diam. 1,95 cm; 2,35 g; nr. inv. 4 683; fig. 3/1).

20. Verigă mică din sîrmă cu secțiune hexagonală (grosime 0,3 cm), cu butoni conici la capete (diam. 2,2 cm; 2,40 g; nr. inv. 4 684; fig. 3/2).

21. Verigă din sîrmă, cu capetele subțiate, apropiate; la mijloc veriga este puternic îngroșată (secțiune rotundă, diam. 0,4 cm; diametrul verigii 2,4 cm; 3,90 g; nr. inv. 4 685; fig. 3/3).

22. Verigă similară cu nr. 21 (grosimea sîrmei 0,4 cm; diam. 2,05 cm; 3,50 g; nr. inv. 4 686; fig. 3/4).

23. Verigă din sîrmă cu secțiune rectangulară (grosime 0,3 cm), avînd capete conice depărtate (diam. 1,9 cm; 2,45 g; nr. inv. 4 687; fig. 3/5).

24. Verigă din sîrmă cu secțiune rotundă (grosime 0,4 cm); capetele conice sînt petrecute unul peste altul (diam. 1,9 cm; 1,20 g; nr. inv. 4 688; fig. 3/6).

25. Verigă din sîrmă groasă, cu secțiunea hexagonală (grosimea 0,4 cm), cu capete conice, dintre care unul este rupt (diam. 2,2 cm; 3,40 g; nr. inv. 4 689; fig. 3/7).

26. Verigă din sîrmă cu secțiunea rotundă (grosimea 0,3 cm), cu capete conice, dintre care unul lipsește (diam. 1,8 cm; greut. 1,20 g; nr. inv. 4 690; fig. 3/9).

27. Verigă din sîrmă cu secțiunea rotundă (grosimea 0,3 cm); ambele capete lipsesc (diam. 1,7 cm; 2,30 g; nr. inv. 4 691; fig. 3/8).

28. Brățară spiralică din sîrmă de argint cu secțiunea rotundă (grosimea 0,3 cm); are două spire, iar capetele turtite reprezintă protome stilizate de șerpi. Capul șarpelui este schițat din două linii adîncite în forma literei X, între care sînt plasate puncte adîncite (diam. 3,9 cm; 15,38 g; nr. inv. 4 692; fig. 4/1).

29. Brățară din bară de argint cu secțiune octogonală; capetele sînt depărtate și poartă pe cinci dintre fațete un decor format din cercuri adîncite, cu punct în mijloc (diam. 6 cm; grosimea barei 0,6 cm; 38,33 g; nr. inv. 4 693; fig. 4/3).

30. Brățară similară din bară de argint cu secțiunea octogonală; la capete, pe trei dintre fațete poartă un decor realizat din puncte adincite, iar pe alte două fațete șiruri de liniuțe oblice (diam. 5,8 cm; grosimea barei 0,5 cm; 35,67 g; nr. inv. 4 694; fig. 4/4).

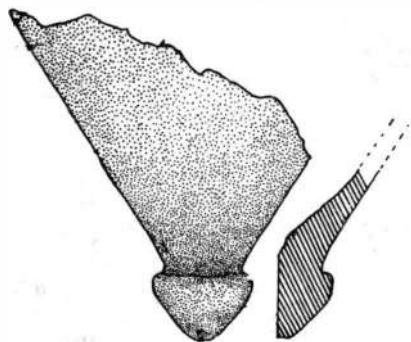


Fig. 5. Fragment de amforă grecească, descoperit la locul tezaurului de la Bunești, jud. Vaslui.

31. Brățară spiralică de bronz; are trei spire și capetele lățite oval, reprezentând stilizat protome de șerpi (diam. 4,6 cm; fig. 4/2).

32. Drahmă de argint histriană, avînd pe avers capetele celor doi dioscuri și pe revers vulturul cu delfinul în ghiare; deasupra legenda ΙΣΤΡΙΗ, iar dedesubt sigla A (diam. 1,76 cm; 3,85 g; nr. inv. 4 695; fig. 4/5).



Toate fibulele din tezaur aparțin așa-numitului tip tracic. Dintre cele 14 exemplare doar unul singur are suprafața arcului decorată. La 11 fibule arcul este fațetat (cu secțiune hexagonală sau octogonală), iar la trei el este puternic îngroșat, rotunjit la exterior și aplatizat la partea inferioară. Toate fibulele au buton terminal mare, piramidal, pe care adesea este prezentat un motiv ornamental, variînd ușor de la un exemplar la altul prin numărul liniilor adincite.

Pînă în prezent, pe teritoriul țării noastre se cunoaște un singur exemplar cu arcul decorat, descoperit la Orșova (bronz) și încadrat în varianta V a din tipologia lui D. Berciu. Fibule tracice de tip evoluat au apărut și în alte stațiuni sau tezaure din perioada Latène: Poiana<sup>2</sup>, Tinosu<sup>3</sup>, Zimnicea<sup>4</sup>, Răcătău<sup>5</sup>, Birlad<sup>6</sup>, Epurenii-Huși<sup>7</sup>. Cele mai preg-

<sup>1</sup> D. Berciu, *Balkanica*, 6, 1943, p. 299, fig. 4.

<sup>2</sup> R. Vulpe, *SCIV*, 2, 1951, 1, p. 206, fig. 24/1, 2.

<sup>3</sup> R. Vulpe și Ecaterina Vulpe, *Dacia*, 1, 1924, p. 212, fig. 43 și 48/2.

<sup>4</sup> A. D. Alexandrescu, *Thraco-Dacica*, 1, 1976, p. 132, fig. 1/12—15 și p. 134, fig. 2/1, 2, 5, 8.

<sup>5</sup> V. Căpitanu, *Carpica*, 8, 1976, fig. 41/2.

<sup>6</sup> Piesă inedită, în colecția Muzeului Vasile Pârvan din Birlad; informație de la V. Palade, căruia îi mulțumesc și pe această cale.

<sup>7</sup> G. Severeanu, *Trésor de Huși. Ornaments et monnaies daces de la région de Huși*, în București. *Revista Muzeului și Pinacotecii municipiului București*, 1, 1935, p. 17—32.

nante analogii ale fibulelor de la Bunești se află printre piesele descoperite în 1922 în tezaurul de la Epureni, împreună cu 76 monede de tip Huși-Vovriești, datate la sfârșitul secolului al III-lea și în prima jumătate a secolului al II-lea î.e.n.<sup>8</sup>. Trebuie totuși să menționăm că nu se cunosc exact condițiile descoperirii acestui tezaur, el fiind achiziționat de la un bijutier de către G. Severeanu, care de altfel l-a și publicat. Fibulele de la Bunești sînt de tip evoluat și se încadrează în ultima serie a acestor piese — varianta V c după D. Berciu<sup>9</sup>, putînd circula și la începutul secolului al II-lea î.e.n.

Din tezaurul de la Bunești fac parte și 15 verigi de argint, dintre care două perechi s-au găsit prinse de fibule. Zece verigi se termină în butoni conici, două au capetele subțiate, petrecute unul peste celălalt, două aveau cirlige, iar unul are capetele rupte. După cum se știe, acest tip de podoabă apare frecvent în descoperirile „scitice” din Transilvania, de exemplu la Teiuș, Aiud, Blaj<sup>10</sup>, dar sînt prezente și la Balta Verde<sup>11</sup>, Ferigile (secolul al IV-lea î.e.n.)<sup>12</sup>, Murighiol (sfârșitul secolului al IV-lea — începutul secolului al III-lea)<sup>13</sup>, Poiana (în nivelul II 1–2)<sup>14</sup>, Brad (date în secolele II—I î.e.n.)<sup>15</sup>, Rociu (secolele II—I î.e.n.)<sup>16</sup> etc. Recent, V. Vasiliu, prezentînd descoperirile „scitice” din Transilvania, propune o tipologie a acestor verigi: A — inele de buclă cu capete conice; B — inele de buclă cu capete simple. El consideră primul tip drept arhaic, de origine scitică, în timp ce pentru al doilea tip înclină spre ipoteza originii autohtone<sup>17</sup>. Este necesar să menționăm, și opiniile altor cercetători în legătură cu originea acestor piese. D. Popescu arată că tipul de podoabă în discuție apare în mediul iliro-hallstattian<sup>18</sup>. Spre aceeași ipoteză înclină și autorii în legătură cu prezentarea tezaurului descoperit la Rociu, jud. Argeș<sup>19</sup>. Descoperirea acestor podoabe în conținutul tezaurului de la Bunești ne determină să opinăm pentru originea lor tragică, locală.

Brățările din tezaur sînt de două tipuri: brățări deschise, din bară octogonală de argint (două exemplare) și brățări spiralice terminate cu protome de șerpi (una de argint și alta de bronz).

Brățările din bară octogonală prezintă, așa cum arătam mai sus, decoruri diferite la capete. O piesă descoperită în așezarea de la Poiana, jud. Galați<sup>20</sup>, datată în secolele II—I î.e.n., se aseamănă pînă la identitate, în ce privește forma și ornamentația, cu piesa noastră nr. 29. Motivul ornamental al cerulețelor este de veche tradiție hallstattiană

<sup>8</sup> C. Preda, *ArhMold*, 4, 1966, p. 165–166.

<sup>9</sup> D. Berciu, *op. cit.*, p. 283–307.

<sup>10</sup> V. Vasilev, *Sciții agatârși pe teritoriul României*, Cluj-Napoca, 1980, p. 98–99.

<sup>11</sup> D. Berciu, E. Comșa, *Materiale*, 2, 1956, p. 427, fig. 151/5.

<sup>12</sup> A. Vulpe, *Materiale*, 7, 1961, p. 221, fig. 4/1.

<sup>13</sup> E. Bujor, *SCIV*, 6, 1955, 3–4, p. 575, pl. 1/1–2.

<sup>14</sup> R. Vulpe, *SCIV*, 2, 1951, 1, p. 208, fig. 25/4.

<sup>15</sup> V. Ursachi, *Carpica*, 1, 1968, p. 178, fig. 53/5.

<sup>16</sup> V. Teodorescu, I. Rîzea, V. Dupol, *StComPitești*, 2, 1969, p. 106, fig. 2b.

<sup>17</sup> V. Vasilev, *op. cit.*, p. 98–99.

<sup>18</sup> D. Popescu, *Materiale*, 2, 1956, p. 226.

<sup>19</sup> V. Teodorescu, I. Rîzea, V. Dupol, *op. cit.*, p. 105.

<sup>20</sup> L. Mărgăritan, *Tezaure de argint dacice*, București, 1976, p. 37 și pl. 12/1.

și apare pînă tîrziu pe piese din tezaurele geto-dace din secolele I î.e.n. — I e.n. Acest tip de brățară apare și în necropola de la Zimnicea, de obicei însă lipsit de decor<sup>21</sup>. Tipul în discuție este prezent și în epocile anterioare, mai frecvent în epoca hallstattiană. La Bunești, în afara pieselor din tezaur, pînă în prezent au mai apărut cinci exemplare de argint și cinci de bronz, atît în locuințe, cît și în stratul de cultură.

Cel de-al doilea tip de brățară este confecționat din sirmă cu secțiune rotundă, formînd două sau trei spire. Capetele reprezintă protome de șerpi — motiv adesea întîlnit în arta geto-dacă. Piese similare din bronz au fost descoperite la Enisala<sup>22</sup> și Chiscani<sup>23</sup>. Brățări spiralice apar și în tezaurele dacice din perioada „clasică”: Rociu, Cerbăl, Coada Malului, Sîncrăieni etc., dar spre deosebire de cele de la Bunești ele se caracterizează prin prezența palmetelor la capete. În afara celor două exemplare din tezaur, la Bunești au mai fost descoperite încă două brățări spiralice de bronz.

Drahma histriană recuperată odată cu celelalte piese din tezaur, face parte din ultimele emisiuni de acest tip, putînd fi încadrată la sfîrșitul secolului al IV-lea î.e.n. Din analiza repertoriului întocmit de Bucur Mitrea rezultă că pe teritoriul Moldovei aceste monede apar relativ frecvent: Birlad, Obîrșeni, Berești, Prisecani, Căbești, Vaslui, Poiana<sup>24</sup>. Recent o monedă asemănătoare cu cea descoperită de noi la Bunești a apărut în așezarea geto-dacă de la Pietroasele, împreună cu materiale databile în secolele I î.e.n. — I e.n. În lipsa unor urme geto-dace mai vechi, singura explicație este aceea a păstrării îndelungate a acestei monede după perioada ei de circulație<sup>25</sup>. Moneda de la Bunești are urme evidente de tocire și o greutate mai mică decît cea normală, fapt ce ne determină să presupunem că și această monedă a putut fi păstrată o vreme și îngropată odată cu întregul conținut al tezaurului.

Prezența unui număr relativ mare de descoperiri monetare histriene pe teritoriul Moldovei ilustrează rolul preponderent pe care cetatea Istros l-a jucat în această zonă în procesul schimburilor comerciale. De asemenea subliniem faptul că analiza argintului pieselor din tezaur sprijină ipoteza topirii monedelor histriene și macedonene ce au circulat în zonă, pentru confecționarea pieselor de podoabă. Acest fapt a fost determinat în primul rînd de lipsa unor zăcăminte de argint locale. Marea majoritate a pieselor din tezaur au titlul argintului de 916‰<sup>000</sup>, același ca și în cazul monedei histriene și al monedelor de tip Huși-Vovriești descoperite la Bunești. Rămîne ca o analiză metalografică a pieselor din tezaur să elucideze pe deplin această problemă. Deși pînă în prezent nu s-a descoperit nici o unealtă de bijutier, nu putem exclude posibilitatea existenței — chiar la Bunești — a unui atelier local pentru lucrul obiectelor de podoabă. Concentrarea unor descoperiri de piese de argint în această zonă (Epureni, Huși, Birlad) face chiar probabilă o asemenea ipoteză.

<sup>21</sup> A. D. Alexandrescu, *Dacia*, N.S., 24, 1980, p. 105, fig. 54/10—15.

<sup>22</sup> G. Simlon, *Thraco-Dacica*, 1, 1976, p. 154, fig. 7.

<sup>23</sup> N. Harțuche, F. Anastasiu, *Brăilița*, Brăila, 1968, pl. 67.

<sup>24</sup> B. Mitrea, *StCl*, 7, 1965, p. 163—164.

<sup>25</sup> Fl. Preda, V. Dupoi, *SCN*, 7, 1980, p. 145.

Pentru datarea tezaurului este necesar să amintim și alte materiale arheologice descoperite la Bunești, care pot fi mai precis încadrate cronologic. Este astfel de remarcant numărul mare și varietatea formelor ceramice, a obiectelor de podoabă, a importurilor grecești, a monedelor de argint macedonene și a monedelor locale de tip Huși-Vovriești. În general, formele ceramice se pot încadra în perioadele vechi și mijlocie ale civilizației geto-dace (după periodizarea lui I. H. Crișan)<sup>26</sup>, nelipsind oalele cu două torți, cămile de diferite forme și dimensiuni, vasele cu profilul aproape drept, străchinile tronconice, capacele etc.

Obiectele de port și podoabă sînt în marea lor majoritate din argint, bronz și sticlă. La Bunești au apărut atît fibule de tip tracic, cît și fibule de tip Latène celtic. Exemplarele de bronz ale fibulelor de tip tracic sînt foarte apropiate de cele de argint din tezaur. Pînă în prezent s-au descoperit trei fibule celtice, dintre care două sînt de tip Latène B2, iar una de tip Latène C1 (exemplar fragmentar din fier cu arc profilat și picior prevăzut cu o sferă mare, care se prindea de arcul fibulei). Materialul de proveniență celtică este completat de o buterolă de teacă de sabie și de cîteva colane fragmentare din bronz, care prin analogiile ce le comportă cu descoperirile din Transilvania<sup>27</sup>, pot fi datate în faza Latène B2. În locuințe, alături de mărgelile obișnuite din pastă de sticlă policromă, cu „ochi”, au apărut și două mărgelile-mască, ce au analogii în descoperirile de la Zimnicea<sup>28</sup> și Ațel-Bratei<sup>29</sup>, datate în cursul secolului al III-lea î.e.n.

Materialul arheologic este completat de diferitele piese de metal din locuințe, gropi, cît și din cele două depozite de unelte: topoare, dălțițe, dornuri, seceri și un clește de fierar, ce demonstrează în mod cert prezența unor ateliere de prelucrare a fierului în cetate.

Așa cum am arătat mai sus, pînă în prezent au apărut și zece monede de tip Huși-Vovriești: cinci din acestea s-au găsit împreună cu un depozit de unelte de fier și o fibulă de argint asemănătoare celor din tezaur. Acest fapt ne determină să înclinăm pentru datarea variantei Vc a fibulelor de tip tracic la începutul secolului al II-lea î.e.n., așa cum rezultă din datarea propusă de C. Preda în legătură cu tezaurul de monede descoperit la Epurenii<sup>30</sup>.

În general, materialul descoperit în cetatea de la Bunești prezintă analogii și cu alte descoperiri de pe teritoriul țării noastre, putînd fi încadrat între sfîrșitul secolului al IV-lea și începutul secolului al II-lea î.e.n. — perioadă de timp în care încadrăm și tezaurul. Nu ne-am propus să luăm în discuție aici și condițiile istorice concrete ale îngropării acestui tezaur, așteptînd ca cercetările viitoare să aducă noi precizări în acest context.

Prezența tezaurului în cetatea de la Bunești implică oricum existența unui conducător politic, reprezentant al aristocrației tribale. Numărul mare de locuințe și bogăția stratului de cultură relevă faptul că cetatea a fost locuită o perioadă lungă de timp, ea nefiind o simplă forti-

<sup>26</sup> I. H. Crișan, *Ceramica daco-gețică*, București, 1969, p. 65 urm.

<sup>27</sup> Idem, *ActaMN*, 10, 1973, p. 39 urm., fig. 1a; 7/1—2.

<sup>28</sup> A. D. Alexandrescu, *Dacia*, 24, 1980, p. 103, fig. 52/8.

<sup>29</sup> I. H. Crișan, *Sargetia*, 10, 1973, p. 75, fig. 5/8.

<sup>30</sup> C. Preda, *ArhMold*, 4, 1966, p. 137 și 172.

ficație de refugiu. Descoperirea ceramicii de lux și a unui număr mare de fragmente de amfore grecești presupune existența aici a unui puternic centru economic și a unei păтури sociale mai bogate, care prefera produsele fine de import. Din analiza întregului material arheologic putem concluda de asemenea că în a doua jumătate a secolului al IV-lea î.e.n. în sinul societății geto-dace se accelerează ritmul de dezvoltare a forțelor de producție, prin apariția unor noi tipuri de unelte din fier.

Tezaurul de la Bunești constituie și el o dovadă concludentă a unității culturii materiale și spirituale pe întreg teritoriul locuit de geto-daci. El face legătura între tezaurile mai vechi traco-getice și cele din epoca „clasică”, cînd arta argintului constituie una dintre cele mai originale manifestări ale civilizației geto-dace.

## LE TRÉSOR GÉTO-DACIQUE DE BUNEȘTI, DÉP. DE VASLUI

### RÉSUMÉ

Lors des fouilles pratiquées en 1979, à Bunești, sur la citadelle géto-dace à vallum de terre, un véritable dépôt d'objets de parure fut mis au jour. Il se composait de 14 fibules du type thrace (fig. 1; 2/1—4), 15 anneaux dont 10 ornés de boutons coniques (fig. 2/5-8; 3), deux bracelets massifs ornés de motifs décoratifs et offrant une cassure octogonale (fig. 4/3—4), un autre bracelet, spiralé, dont les bouts s'ornaient de protomes stylisés de serpent (fig. 4/1) — toutes ces pièces en argent — et encore un bracelet spiralé, celui-ci en bronze (fig. 4/2). Ce dépôt comportait aussi une drachme d'argent frappée à Istros vers la fin du IV<sup>e</sup> siècle av.n.è. (fig. 4/5) et les restes d'une amphore grecque (fig. 5), ainsi que des tessons géto-daces.

Compte tenu des analogies présentées par ces objets (v. les notes 1—25), ainsi que la datation des différents vestiges archéologiques livrés par cette même station (poterie locale et grecque, perles en pâte polychrome, fibules du type La Tène B2 et C1, monnaies autochtones du type Huși-Vovriești), on propose pour le dépôt respectif, tout comme pour la citadelle de Bunești dans son ensemble une datation portant sur la période comprise entre la fin du IV<sup>e</sup> et le commencement du II<sup>e</sup> siècle av.n.è.

### EXPLICATION DES FIGURES

Fig. 1. Bunești, dép. de Vaslui. Fibules en argent du type thrace, faisant partie du dépôt.

Fig. 2. Bunești, dép. de Vaslui. 1—4, fibules en argent du type thrace; 5—8 anneaux en argent — le tout faisant partie du dépôt.

Fig. 3. Bunești, dép. de Vaslui. Anneaux en argent du dépôt.

Fig. 4. Bunești, dép. de Vaslui. 1 bracelet en argent spiralé; 2 bracelet spiralé en bronze; 3—4 bracelets faits d'une barre en argent octogonale; 5 drachme en argent hlstrienne (le tout faisant partie du dépôt).

Fig. 5. Fragment d'amphore grecque, trouvé à l'emplacement du dépôt à Bunești, dép. de Vaslui.



## PIESE CERAMICE DE INTERES DEOSEBIT DESCOPERITE LA PISCU CRĂSANI\*

DE

NICULAE CONOVICI

Săpăturile arheologice sistematice întreprinse în marile așezări geto-dace de tip „dava” oferă cu fiecare campanie o cantitate apreciabilă de ceramică autohtonă, lucrată cu mina și la roată. Numeroasele forme și tipuri ceramice, odată studiate, au relevat unitatea impresionantă a culturii materiale și spirituale geto-dace din perioada clasică (mijlocul secolului al II-lea î.e.n. — începutul secolului al II-lea e.n.). Cu toate acestea, de multe ori apar și unele tipuri ceramice sau motive ornamentale care nu se repetă și care sînt datorate măiestriei și fanteziei creatoare a meșterilor din fiecare așezare sau zonă geografică. Am putea cita în acest sens ceramica pictată cu motive zoo- și fitomorfe din complexul de așezări din Munții Orăștiei socotită ceramică „de curte”<sup>1</sup>, unele forme ceramice de la Răcățiu<sup>2</sup>, statuetele naturaliste de la Cîrlomănești<sup>3</sup>, cupele getice cu decor în relief răspîndite în Muntenia, sudul Moldovei și sudul Transilvaniei<sup>4</sup> dar ornamentate cu motive specifice pentru fiecare din centrele producătoare<sup>5</sup>, amforele cu ștampile anepigrafice<sup>6</sup> etc. Există și un număr încă redus de așezări în care a apărut ceramică purtînd inscripții sau numai grupuri de litere, realizate fie prin ștampilare (vasul de la Grădiștea Muncelului<sup>7</sup>), fie prin incizie în pasta crudă sau arsă a unor vase locale (cazul cel mai cunoscut — Ocnița<sup>8</sup>, la care se adaugă Polovragi<sup>9</sup>, Lelicieni<sup>10</sup>, Bradu<sup>11</sup> și acum Piscu Crăsani). Aceste descoperiri au oferit mărturii prețioase despre cunoașterea și folosirea scrierii cu alfa-betele grec și latin de către geto-daci.

\* Prezenta notă a făcut obiectul unei comunicări prezentate în cadrul Colocviului al IX-lea al secției de arheologie a comunei primitive din Institutul de arheologie, 18—20 decembrie 1980.

<sup>1</sup> I. H. Crișan, *Ceramica daco-getică cu specială privire la Transilvania*, București, 1969, p. 201—202.

<sup>2</sup> V. Căpitanu, *Carpica*, 8, 1976, p. 116—118, 120, fig. 46—48, 50.

<sup>3</sup> M. Babeș, *SCIVA*, 28, 1977, 3, p. 319—352.

<sup>4</sup> I. Casan Franga, *ArhMold*, 5, 1967, p. 7—35; A. Vulpe, M. Gheorghită, *Dacia*, N.S., 20, 1976, p. 167—198; Florea Costea, *Studii dacice*, Cluj-Napoca, 1981, p. 142 enumeră un total de 35 locuri de descoperire, dintre care 12 în Transilvania.

<sup>5</sup> N. Conovici, *SCIVA*, 29, 1978, 2, p. 165—183.

<sup>6</sup> A. Vulpe, *SCIV*, 16, 1965, 2, p. 341—351; D. Tudor, *ArhMold*, 5, 1967, p. 37—80.

<sup>7</sup> I. H. Crișan, *op. cit.*, p. 189—190, fig. 102 a și pl. LXXXVI, 1.

<sup>8</sup> D. Berclu, *SCIVA*, 30, 1979, 4, p. 481—499.

<sup>9</sup> Fl. Marinescu, *SMMIM*, 10, 1977, p. 31, fig. 11 — inscripție pe o plăcuță de bronz.

<sup>10</sup> D. Berclu, *op. cit.*, p. 493, fig. 8/2 și n. 21.

<sup>11</sup> *Ibidem*, n. 23.

În cele ce urmează ne propunem să prezentăm patru piese ceramice descoperite la Piscu Crăsani, care prin funcționalitate, formă, decor sau unele detalii speciale prezintă un interes particular. Toate au fost descoperite sau achiziționate în campania din 1980.

### 1. VASUL CU PERFORAȚII

Vas în formă de ou, cu fundul drept și gura îngustă adusă spre interior (fig. 1). În zona diametrului maxim a fost prevăzut cu două șiruri

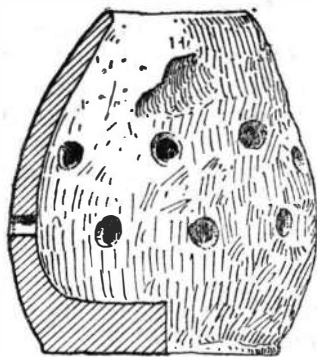


Fig. 1. Piscu Crăsani. Vas getic cu perforații

aproximativ orizontale de perforații cu diametrul de 5–6 mm (7 perforații pe rîndul de sus, 10 pe cel de jos). Între cele două șiruri, față în față, apar alte două perforații mai mari, cu diametrul de 7 mm. Vasul este modelat grosolan, cu mîna, din pastă poroasă, arsă oxidant, de culoare brun deschis, cu urme de ardere secundară în partea superioară la exterior. Dimensiuni:  $\hat{d} = 9$  cm,  $dg = 4$  cm,  $df = 6,2/6,5$  cm. A apărut *in situ* pe vatra păstrată parțial a unei locuințe din S.XIV de pe mamelonul estic al Piscului, în ultimul nivel de locuire (–0,50 m). Se datează în prima jumătate a secolului I î.e.n. Urmele de ardere secundară se datorează incendierii locuinței, căci vasul nu pare a fi fost folosit.

Deși caracteristicile pastei și arderea îl recomandă ca vas de fabrică locală, nu cunoaștem în cultura geto-dacă piese asemănătoare. Orice speculații în legătură cu funcționalitatea lui ni se par hazardate. Putem doar afirma că nu este vorba nici de o strecurătoare, nici de un recipient pentru afumat sau iluminat.

Forma ca atare, dar fără perforații, este cunoscută în cultura geto-dacă. I. H. Crișan include vasele de această formă în categoria *oalelor simple* din faza mijlocie a ceramicii daco-getice după clasificarea sa (secolele III–II î.e.n.) și citează un vas de la Poiana descoperit în stratul al II-lea<sup>12</sup>. Oala de la Poiana este de mici dimensiuni ( $\hat{d} = 6,8$  cm). Vase asemănătoare, dar cu diametrul maxim în partea superioară a corpului au apărut și la Piscu Crăsani (inedite). Credem că este vorba de o adaptare a „oalei simple” pentru a servi unor scopuri speciale, prin practicarea celor două șiruri de perforații înainte de arderea vasului. Mai adăugăm că cele două perforații opuse puteau servi la atîrnarea vasului cu ajutorul unei sfori, caz în care acesta ar fi ajuns într-o poziție ușor înclinată.

### 2. VASUL „PENTRU LIBAȚII”

Este un vas fragmentar din categoria așa-numitelor „sfeșnice” descoperite în multe așezări getice din Muntenia și jumătatea sudică a

<sup>12</sup> I. H. Crișan, *op. cit.*, p. 136, fig. 60/2 și n. 389.

Moldovei<sup>13</sup>. Exemplarul nostru era prevăzut cu un picior înalt, plin, de formă paralelipipedică, terminat la bază printr-un mic soclu tronconic, inelar; muchiile verticale și cele orizontale din partea superioară sînt reliefate ca niște nervuri, iar pe cupa emisferică se continuau muchiile proeminente ale piciorului. Cea mai mare parte a cupei lipsește din vechime (fig. 2). Vasul a fost lucrat din pastă cu cioburi pisate, apoi a fost acoperit cu un slip fin de culoare brună, lustruit și ars oxidant, incomplet. După

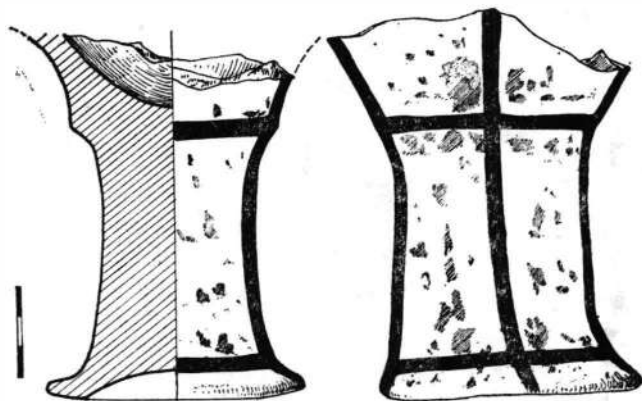


Fig. 2. Piscu Crăsani. Fragment de vas „pentru libații”.

ardere a fost acoperit la exterior și interior cu un strat gros de vopsea albă. Peste această vopsea de fond, muchiile proeminente au fost subliniate cu vopsea roșie; o linie roșie orizontală era trasată și deasupra soclului piciorului. Obiectul a apărut într-o groapă din extremitatea nord-vestică a mamelonului estic. Dimensiuni: î. actuală = 11,6 cm; î. piciorului = 9 cm; lățimea laturilor piciorului = 4,8 cm. Se datează în prima jumătate a secolului I î.e.n.

La Piscu Crăsani s-au mai descoperit fragmente din două asemenea vase. Ele erau lucrate dintr-o pastă poroasă, arsă oxidant, cu piciorul conic, gol la interior și cu cele patru muchii proeminente pe toată înălțimea lor, terminate la partea superioară prin capete stilizate de pasăre răpitoare.

Vase de acest tip, din ambele variante, au apărut la Poaiana, Răcățău, Popești, Radovanu și Vlădiceasca<sup>14</sup>. Cele mai multe analogii pentru piesa noastră le găsim la Vlădiceasca, unde apare și acoperirea cu vopsea albă, dar numai la exterior a acestor vase. După câte știm, exemplarul nostru este singurul cunoscut la care s-a folosit vopseaua roșie pentru sublinierea conturului. Deși nu a fost descoperit în condiții suficient de concludente, ne alăturăm opiniei exprimate de G. Trohani privind caracterul de cult al acestui tip de vase. Ni se pare elocvent faptul că acest sistem rafinat de ornamentare nu putea fi utilizat decât pentru vase cu o destinație specială, poate pentru libații.

<sup>13</sup> *Ibidem*, p. 166; G. Trohani, *CercetArh*, 1, 1975, p. 161.

<sup>14</sup> G. Trohani, *op. cit.*, cu bibliografie și fig. 12.

### 3. FRAGMENT DE CUPĂ CU DECOR ÎN RELIEF

Pe mamelonul vestic al Piscului, învățătorul Alexandru Ștefan din Crăsanii de Jos a descoperit întâmplător, în 1979, un fragment de cupă getică cu decor în relief (fig. 3 a—b).

Acest tip de vase, de influență elenistică, erau realizate cu ajutorul unui tipar de lut în care se imprimau cu niște mici ștampile, înainte de




Fig. 3. Pisu Crăsanii. Fragment de cupă getică cu decor în relief (a desen; b fotografie).

ardere, diferite motive ornamentale dispuse simetric, într-o anumită ordine. Asemenea ștampile erau folosite și pentru decorarea altor tipuri de vase (căni, urcioare, fructiere, chiupuri etc).

Fragmentul nostru (35×37 mm) provine din fundul unei cupe. Motivele decorative sînt reprezentate de *aversul unei tetradrahme de Thasos, o mască umană și 4 cerculețe în relief*. Maska umană este inversată față de monedă și se află în imediata sa apropiere. Cercurile în relief sînt grupate două deasupra măștii și două deasupra monedei, în stînga bărbiei măștii, mai distanțate între ele decît primele două. Fragmentul este prea mic pentru a putea reconstitui dispoziția decorului. După profilul fragmentului și orientarea amprentelor tiparului rezultă că cele două imagini principale se aflau undeva în apropierea medalionului din centrul cupei.

*Maska umană* are înălțimea de 18 mm și reprezintă o figură umană de formă trapezoidală alungită, cu nasul gros, teșit, ochii și arcadele indicate prin cîte două linii ușor coborîte, incizate, iar gura printr-o linie orizontală adîncită. Două puncte incizate sub nas par a indica nările. Părul este reprezentat ca o coafură înaltă, despărțit în mijloc și marcat prin patru linii orizontale adîncite. Reliefarea măștii este destul de pronunțată, dar detaliile feței apar neclare, dovadă a slabei imprimări a ștampilei în tipar.

*Moneda* folosită drept ștampilă a fost stingaci imprimată. O parte a efigiei a fost deteriorată din greșeală prin atingerea cu degetul a pastei crude. Reprezintă chipul lui Dionysos, spre dreapta. Se mai disting clar cununa de iederă, cu trei frunze în sus și două în jos, bucla arcuită din spatele capului și cea de pe tîmplă, două din bucele ce coboară pe gît. Din fața personajului se observă cu greu baza nasului, buzele și puțin din bărbie, precum și linia gîtului. Rozeta de deasupra frunții este tocită. Diametrul monedei era de circa 24 mm.

Pînă în prezent au mai fost descoperite cupe decorate cu ajutorul unor monede la Popești (2 fragmente)<sup>15</sup> și la Snagov (1 fragment)<sup>16</sup>. În toate cazurile au fost reproduse monede getice din prima fază de emisiuni (secolele III—II î.e.n.)<sup>17</sup>, deși cupele respective sînt contemporane fazei a doua<sup>18</sup>. În cazul piesei noastre este reprodusă o monedă elenistică.

Un fragment de cupă decorat cu măști umane a apărut în dava getică de la Sprincenata, jud. Olt<sup>19</sup>, dar stilul figurilor de acolo este diferit de cel al măștii de pe fragmentul nostru<sup>20</sup>. În schimb, masca reprezentată pe cupa de la Crăsani are analogii foarte apropiate într-o reprezentare din bronz descoperită de V. Leahu la Cățelu Nou și publicată drept minier de vas sau protomă<sup>21</sup>. În recenzie la cartea Mioarei Turcu, M. Babeș respingea această atribuire, precum și caracterul grecesc al piesei<sup>22</sup>. Ștampila cu mască umană de la Cățelu Nou, înaltă de 23 mm, are fața ovală, ochii mari, exoftalmici, nasul gros și teșit, gura marcată printr-o incizie și părul adunat pe temple și despărțit pe mijlocul frunții, reliefat prin incizii paralele. În detalii ea nu este identică cu piesa noastră, dar are în esență același mod de tratare a feței. Pentru executarea cupei noastre a fost folosită se pare o ștampilă asemănătoare.

Motivul cerulețelor în relief se reîntilnește pe cupa cu măști de la Sprincenata<sup>23</sup>, pe cupa decorată cu monede de la Snagov, pe un fragment de vas cu decor ștampilat descoperit la Ținganu<sup>24</sup> și pe un tipar de cupă de la Popești<sup>25</sup>. Același motiv se întilnește și pe unele cupe lucrate la Piscu Crăsani. După cît se pare, cupele decorate cu monede, măști sau figuri umane au fost lucrate în atelierele din zona Popești-București, de unde s-au răspindit pe calea schimbului și în alte așezări geto-dace. Ștampila de la Cățelu Nou ar fi un argument în sprijinul existenței mai multor ateliere care confecționau cupe cu decor în relief în zona amintită, dacă nu cumva este vorba de itineranți. Este posibil ca și fragmentul de la Sprincenata să provină tot din aceste ateliere. Oricum, exemplarul descoperit la Crăsani pare a fi adus de acolo. În așezarea de la Popești se întilnesc și alte reprezentări umane, atît pe cupele cu decor în relief, cît și pe ștampilele anepigrafe de pe amforele locale<sup>26</sup> sau pe alte vase, ca medalioane copiate după originalele elenistice<sup>27</sup>. Un astfel de medalion, cu o tratare originală a figurii, a apărut și în dava de la Cîrlomănești. El a fost pus

<sup>15</sup> A. Vulpe, M. Gheorghită, *op. cit.*, p. 182, nr. 7; p. 186, nr. 136 și pl. 3/3, 6.

<sup>16</sup> D. V. Rosetti, PMMB, 2, 1935, p. 19, fig. 23, 24; M. Turcu, Dacia, N.S., 20, 1976, pl. 7/6.

<sup>17</sup> C. Preda, *Monedele geto-dacilor*, București, 1973, p. 400 și urm.

<sup>18</sup> A. Vulpe, M. Gheorghită, *op. cit.*, p. 180 și n. 15.

<sup>19</sup> C. Preda, M. Butoi, Materiale și cercetări arheologice. A XIII-a sesiune anuală de rapoarte, Oradea, 1979, p. 117.

<sup>20</sup> Informație C. Preda.

<sup>21</sup> V. Leahu, CercetArhBuc, 2, 1965, p. 61 și fig. 38/6; fotografie la M. Turcu, *Geto-dacii din Cîmpia Munteniei*, București, 1979, p. 212 și pl. XXXVI/2.

<sup>22</sup> M. Babeș, SCIVA, 30, 1979, 4, p. 646.

<sup>23</sup> C. Preda, M. Butoi, *op. cit.*

<sup>24</sup> I. Glodariu, *Relații comerciale ale Daciei cu lumea elenistică și romană (sec. II î.e.n. — I e.n.)*, Cluj, 1974, p. 222 și pl. XLIII/IC.6/8.

<sup>25</sup> A. Vulpe, M. Gheorghită, *op. cit.*, p. 198, pl. 11/4 (nr. 151).

<sup>26</sup> A. Vulpe, *op. cit.*, p. 348.

<sup>27</sup> M. Turcu, *op. cit.*, p. 212 (pl. XXXVI/1).

în legătură de V. Drâmbocianu cu reprezentarea chipului lui Burebista, prin analogie cu medalioanele similare de pe produsele de torenică geto-dacice contemporane <sup>28</sup>.

Arheologic se poate constata că reprezentările de figuri umane în relief pe vase, motive ornamentale sau măști se răspindesc ca urmare a sporirii legăturilor cu lumea elenistică tocmai în perioada clasică a culturii geto-dacice. Nu este inutil să amintim aici măștile umane de metal descoperite la Piatra Roșie <sup>29</sup> și Ocița <sup>30</sup>, figurile de pe vasul de la Răcățău <sup>31</sup>, placa de la Polovragi <sup>32</sup>, medalionul de lut cu chipul Dianei de la Grădiștea Muncelului <sup>33</sup>, statuetele ecvestre de la Cirlomănești <sup>34</sup>, aplica de la Surcea <sup>35</sup> pentru a nu cita decât pe cele mai cunoscute. În ceea ce privește măștile de metal, ele au fost socotite fie importuri, fie imitații după prototipuri celtice <sup>36</sup>. Nu trebuie uitat că măștile de metal erau frecvent folosite în lumea greco-romană în scopuri rituale sau funerare <sup>37</sup>. Reprezentările de măști sau figuri umane de la Sprincenata. Cățelu Nou și Piscu Crăsani dovedesc folosirea măștilor și în viața spirituală a geto-dacilor. Pentru independența lor față de cele celtice pledează măștile reprezentate în secolul al IV-lea î.e.n. pe cnemidele de la Agighiol și Vraca, precum și pe coifurile de paradă (ochii apotropaici) <sup>38</sup>. Folosirea măștilor este de altfel cunoscută la toate popoarele, din toate timpurile.

#### 4. FRAGMENT CERAMIC CU INSCRIPȚIE

Tot în S. XIV de pe mamelonul estic, în caroul 6, la 1,20 m adâncime, într-un strat de nivelare, a apărut un fragment de fructieră lucrată la roată, arsă reducător și lustruită la interior, care purta la exterior o inscripție pe două rânduri, zgîriată în pasta arsă (sgraffito) (fig. 4). Inscripția

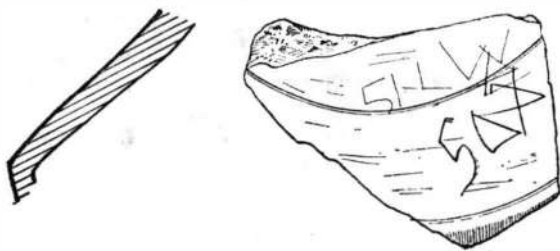


Fig. 4. Piscu Crăsani. Fragment de vas getic cu inscripție.

<sup>28</sup> V. Drâmbocianu, SCIVA, 30, 1979, 1, p. 95–100.

<sup>29</sup> H. Dalcoviciu, *Dacia de la Burebista la cucerirea romană*, București, 1972, p. 269 și fig. 52/1.

<sup>30</sup> D. Berciu, Apulum, 13, 1975, p. 615–618.

<sup>31</sup> V. Căpitanu, *op. cit.*, p. 66 și fig. 46–47.

<sup>32</sup> Fl. Marinescu, *op. cit.*

<sup>33</sup> H. Dalcoviciu, ActaMN, 17, 1980, p. 79.

<sup>34</sup> M. Babeș, SCIVA, 28, 1977, 3, p. 336–340 și fig. 11–12.

<sup>35</sup> D. Popescu, BMI, 40, 1971, 4, p. 27 și fig. 26.

<sup>36</sup> I. H. Crișan, *Burebista și epoca sa*, ed. a II-a, București, 1977, p. 458.

<sup>37</sup> M. Kohlert, *Actes du II-e Congrès international de thracologie*, II, București, 1980, p. 223–232, cu bibliografie.

<sup>38</sup> D. Berciu, *Aria traco-geică*, București, 1969, passim.

este cu caractere latine, majuscule. Pe primul rînd se disting clar literele *S I L*, urmate de un *W* care ar putea reprezenta ligatura literelor *V A N*; aşadar — *SILVAN*. Pe al doilea rînd apar trei litere: *S A X* sau *S A X*. Între cele două rînduri, suprapunînd parţial pe ultimul mai apar trei zgîrieturi superficiale care eventual ar putea forma literele *I* şi *<*. Literele de pe cele două rînduri sînt trasate cu destulă îndeminare, cu un virf ascuţit, dar superficial şi inegal adîncite. Litera *N* s-a trasat prin două apăsări succesive, pornind din *V*; litera *S* din al doilea rînd s-a executat din trei zgîrieturi, iar *A* (sau *A*) din două. Hasta din stînga a lui *X* este frîntă oblic în jos. Înălţimea literelor variază între 7 şi 12 mm. Inscripţia a fost executată după spargerea vasului, astfel încît ea apare inversată faţă de poziţia normală a fragmentului. Ciobul are o formă aproximativ trapezoidală, cu înălţimea de 4,5 şi lăţimea maximă de 5 cm. Autorul inscripţiei trebuie să fi fost un om obişnuit cu scrisul, dacă acceptăm că a folosit ligatura celor trei litere din primul rînd. Dacă litera a doua din rîndul doi este un *A* greşit executat şi nu un *A* cum pare, atunci ne aflăm în faţa a două nume romane, binecunoscute: *SILVAN(us)* şi *SAX(-a)*.

Cognomenul *Silvanus* (cu variantele *Silvana*, *Silvanius*, *Silvanio*, *Silvanianus*, *Silvanica*, *Silvanilla* ş.a.) este foarte frecvent întîlnit în inscripţiile romane, încă din epoca republicană<sup>39</sup>. *Saxa* este şi el un nume destul de răspîndit în epoca republicană, ca şi formele *Saxo*, *Saxula*, *Saxarius*, *Saxonianus*, *Saxonius*, *Sassula*, *Sassonius*, *Sassius* ori *Sassaius*, unele de origine celtică, germanică sau illiră<sup>40</sup>.

În cazul în care în locul ligaturii propuse de noi avem un  $\Omega$  cursiv, iar pe rîndul al doilea apare într-adevăr un *A*, atunci textul inscripţiei îşi pierde orice înţeles, devenind un amestec de litere latine şi greceşti. Ultima literă ar putea fi şi grecescul *Chi*. Amestecul literelor din cele două alfabeteste este cunoscut şi în aşezarea de la Ocniţa, pe fragmentul de amforă de Sinope care poartă numele latin *Leginius*, în genitiv, unde litera *E* a fost înlocuită cu un *H* grecesc (eta). Litera *N* din aceeaşi inscripţie este identică cu *N* din primul cuvînt de pe fragmentul nostru, ultima hastă urcînd pe hasta oblică<sup>41</sup>.

Prin contextul arheologic din care provine, fragmentul nostru se datează cel mai devreme la sfîrşitul secolului al II-lea î.e.n. sau începutul celui următor. Fiind găsit într-un strat de nivelare, el ar putea fi însă şi mai recent, nedepăşind însă mijlocul secolului I î.e.n. Apariţia unei inscripţii latine atît de timpurie nu trebuie să ne mire. Circulaţia mărfurilor italice şi a monedelor oraşelor greceşti de la Marea Adriatică (*Apollonia* şi *Dyrrhachium*) în Dacia începe în a doua jumătate a secolului al II-lea î.e.n.<sup>42</sup>. Chiar în aşezarea deschisă de la Copuzu-Deluş, aflată la circa 800 m distanţă de Pîscu Crăsanî, într-o groapă a unei locuinţe, au apărut

<sup>39</sup> W. Schulze, *Zur Geschichte lateinischer Eigennamen*, Berlin, 1933, p. 371; Iiro Kajanto, *The Latin Cognomina*, Commentationes humanarum litterarum, 36, 2; Helsinki, 1965, p. 57, 58, 216, 310.

<sup>40</sup> W. Schulze, *op. cit.*, p. 31, 369, 416, 418; I. Kajanto, *op. cit.*, p. 51, 106, 202; I. I. Russu, *Illirii. Istoria, limba şi onomastica, romanizarea*, Bucureşti, 1969, p. 243–244 (pentru *Sassaius*).

<sup>41</sup> D. Berclu, *SCIVA*, 30, 1979, 4, p. 498 şi fig. 11/1.

<sup>42</sup> C. Preda, *op. cit.*, p. 346–349.

asociate o drahmă de Dyrrhachium și o monedă getică divizionară de tip Filip al III-lea Arhidaios<sup>43</sup>. Răspîndirea limbii latine pînă în părțile noastre încă din acea vreme, mai bine-zis pătrunderea aici a unor cunoscători ai acestor limbi, este pe deplin posibilă. Avînd în vedere că inscripția a apărut pe un fragment de vas getic, nu ne rămîne decît să credem că autorul ei, poate un sclav cunoscător al celor două limbi, a executat-o pe loc. Dacă prima noastră lectură este corectă, ar fi posibil ca inscripția să poarte chiar numele autorului ei. Firește că toate acestea nu sînt decît supoziții. Importantă după noi este în primul rînd apariția unui nou fragment ceramic getic cu inscripție, într-o altă așezare getică.

Prin prezentarea acestor cîteva piese ceramice, care aruncă unele lumini noi asupra culturii materiale și spirituale a geto-dacilor din faza clasică, am urmărit înainte de toate integrarea lor cît mai rapidă în circuitul științific, pentru a fi supuse atenției și discuției specialiștilor.

## PIÈCES CÉRAMIQUES D'UN INTÉRÊT PARTICULIER TROUVÉES À PISCU CRASANI

### RÉSUMÉ

L'auteur publie quatre pièces céramiques trouvées dernièrement dans l'agglomération gétique fortifiée de Piscu Crăsani (village de Crăsanii de Jos, commune de Balaciu, département de Ialomița).

1. Récipient de la forme d'un œuf, modelé à la main. Le fond plat et l'ouverture étroite, il est orné à la hauteur de son diamètre maximum de deux rangées horizontales de petits trous (Fig. 1). Cette pièce a été trouvée dans le foyer d'une habitation datée de la première moitié du I<sup>er</sup> siècle av.n.è. On ignore sa destination et la culture matérielle géto-dace ne comporte pas jusqu'à présent d'exemplaires analogues, bien qu'il s'agisse de produit local.

2. Récipient destiné aux libations, modelé à la main et trouvé à l'état fragmentaire. Il en reste le pied de forme parallélépipédique, massif, reposant sur un support circulaire, ainsi qu'une partie de la coupe. Une engobe blanche recouvre cette pièce, aux arêtes soulignées avec de la peinture rouge. Cette pièce offre des analogies avec celles livrées par les sites gétiques de Valachie (Vlădiceasca, avant tout autre) et du sud de la Moldavie, mais elle est la seule connue à l'heure actuelle ornée de peinture rouge. Le raffinement de son ornement, ainsi que sa forme singulière plaident en faveur de la destination rituelle (probablement, aux libations) de ce récipient, trouvé dans une fosse du mamelon oriental (première moitié du I<sup>er</sup> siècle av.n.è.) (fig. 2).

3. Fragment de coupe à décor en relief, dont les motifs se composent de petits cercles, l'avvers d'un tétradrachme thasien et d'un masque (ou visage) humain. On retrouve ses analogies chez les coupes décorées de monnaies gétiques mises au jour à Popești et à Snagov, ainsi que sur l'estampille en bronze à figure humaine de Cățelul Nou et sur le fragment

<sup>43</sup> N. Conovici, SCN, 7, 1980, p. 139 și urm.



de coupe ornée de masques humaines de Sprincenata. Selon l'auteur, cette pièce est l'œuvre d'un maître potier de la zone Popești—București (fin du II<sup>e</sup>—première moitié du I<sup>er</sup> siècle av.n.è.) (fig. 3a—b).

4. Fragment ceramique marqué d'une inscription. Une couche de nivellement du mamelon oriental, datée de la fin du II<sup>e</sup> siècle ou du commencement du premier siècle avant notre ère a livré un fragment de compotier gétique modelé au tour avec une inscription sur deux lignes incisées dans la pâte cuite. Sur la première ligne de cette inscription on lit les lettres *SILW*, s'agissant vraisemblablement d'une abréviation du cognomen latin *SILVAN(us)*. La deuxième ligne se compose des lettres *SA X* ou *SA X*. Deux égratignures superficielles au-dessus de ces deux lignes pourraient représenter les lettres I et <. Les cognomeni *Silvanus* (avec ses variantes : *Silvana*, *Silvanius*, *Silvanio*, *Silvanianus*, *Silvanica*, *Silvanilla*, etc.) et *Saxa* (avec les variantes *Saxo*, *Saxula*, *Saxarius*, *Saxonianus*, *Saxonius*, *Sassula*, *Sassonius*, *Sassius*, *Sassaius*) sont très fréquents. Au cas où une partie de ces lettres appartenaient à l'alphabet grec, l'inscription perdrait son sens. Toutefois, on retrouve dans certaines inscriptions préromaines de Dacie, à Ocnîța, ce mélange de caractères grecs et latins. Cette pièce est datée de la fin du II<sup>e</sup> ou début du I<sup>er</sup> siècle av.n.è. (fig. 4). L'auteur de cette inscription pouvait être un esclave d'origine romaine, connaissant ces deux langues et vivant dans l'agglomération gétique de Crăsani.

#### EXPLICATION DES FIGURES

Fig. 1. Piscu Crăsani. Récipient gétique orné de trous.

Fig. 2. Piscu Crăsani. Fragment de récipient à libations 1.

Fig. 3. Piscu Crăsani. Fragment de coupe gétique ornée de reliefs (a dessin, b photo).

Fig. 4. Piscu Crăsani. Fragment de récipient gétique marqué d'une inscription.



# CASTRUL DE LA TITEȘTI, COM. PERIȘANI, JUD. VÎLCEA

DE

GH. POENARU BORDEA, CR. M. VLĂDESCU

Primele cercetări arheologice în castrul de la Titești au fost inițiate și efectuate de Gr. G. Tocilescu, în neobosita sa încercare de a investiga antichitățile de pe valea Oltului, ajutat de Pamfil Polonic, în luna iulie 1894. Limitate la zona porților, la edificiul central, însoțite și de determinarea estimativă în teren a formei și dimensiunilor fortificației, rezultatele acestor cercetări au rămas în manuscris<sup>1</sup>, până la prezentarea lor de către D. Tudor, care a prețuit valoarea acestor informații și a socotit necesar să le introducă în circuitul documentării științifice<sup>2</sup>.

Cum din raportul manuscris al lui P. Polonic și din observațiile lui Gr. Tocilescu nu rezultă nici măcar certitudinea construirii fortificației de către romani<sup>3</sup>, lipsind materiale arheologice clare în sprijinul acestei ipoteze, cum, pe de altă parte, săpătura reprezenta mai mult un sondaj preliminar decât o cercetare exhaustivă, apăreau ca necesare noi investigații sistematice. Acestea au fost întreprinse de către Muzeul militar central în colaborare cu Institutul de arheologie din București, în 1972 și 1973<sup>4</sup>, în cadrul unui plan mai vast de cercetări pe *limes Alutanus*.

Castrul se află la circa 800 m vest de satul Titești, construit pe dealul Cazanului, la limita sa vestică, la confluența pârului Barbului, aflat la sud și a pârului Satului, la nord. Terenul se prezintă mai înalt la vest și la sud, cu înclinări naturale spre est și spre nord.

Săpătura executată într-o livadă, proprietate particulară, a fost începută prin efectuarea a două secțiuni dispuse în cruce, orientate est-vest și nord-sud, măsurind 66,80×1,50 m și 50×1,50 m, pentru delimitarea incintei și precizarea stratigrafiei. Cercetarea s-a continuat prin

<sup>1</sup> Gr. G. Tocilescu, *Săpături arheologice în Oltenia*, mss. la Biblioteca Academiei R.S. România, vol. 5 133, p. 13—20 și 22; Arhiva Polonic, I, mss. 8.

<sup>2</sup> D. Tudor, *Castra Daciae Inferioris*, V—VIII, BMMN, 5, 1941—1942, 9—10, p. 98—99. Idem, *Oltenia romană*<sup>3</sup>, București, 1968, p. 314, nr. 52 și fig. 66, 4 de la p. 274.

<sup>3</sup> La Gr. Tocilescu, *op. cit.*, p. 14, raportul lui P. Polonic: „nu se știe ori de această cetate e adevărată romană”; iar Gr. Tocilescu notează: „după forma regulată și grosimea zidurilor avem aici înaintea noastră o cetate mică romană — însă nu s-au găsit nimica care ne-ar putea zice că este adevărată romană”.

<sup>4</sup> Cr. M. Vlădescu, Gh. Poenaru Bordea, în *Actes du IX<sup>e</sup> Congrès international d'études sur les frontières romaines*, Mamaia, 6—13 septembre 1972, București—Köln—Viena, 1974, p. 253—254; idem, *Oltenia*, 1, 1974, p. 53—54, unde este și planul ridicat de maior topograf D. Paraschiv în 1972. Gh. Poenaru Bordea, Cr. M. Vlădescu, *Fortificația romană de la Titești*, comunicare la sesiunea anuală de rapoarte a Institutului de arheologie, București, 1973 (mss.), idem, *Campania de săpături din 1973 la castrul roman de la Copăceni și Titești*, comunicare la sesiunea rapoartelor preliminare de săpături arheologice pe 1973, București, 26 II 1974 (mss.); cf. S. Morintz, *Dacia*, N.S., 17, 1973, p. 393, nr. 156; D. Tudor, *Oltenia romană*<sup>4</sup>, București, 1978, p. 307—308, schița după P. Polonic, fig. 79,4 de la p. 287.

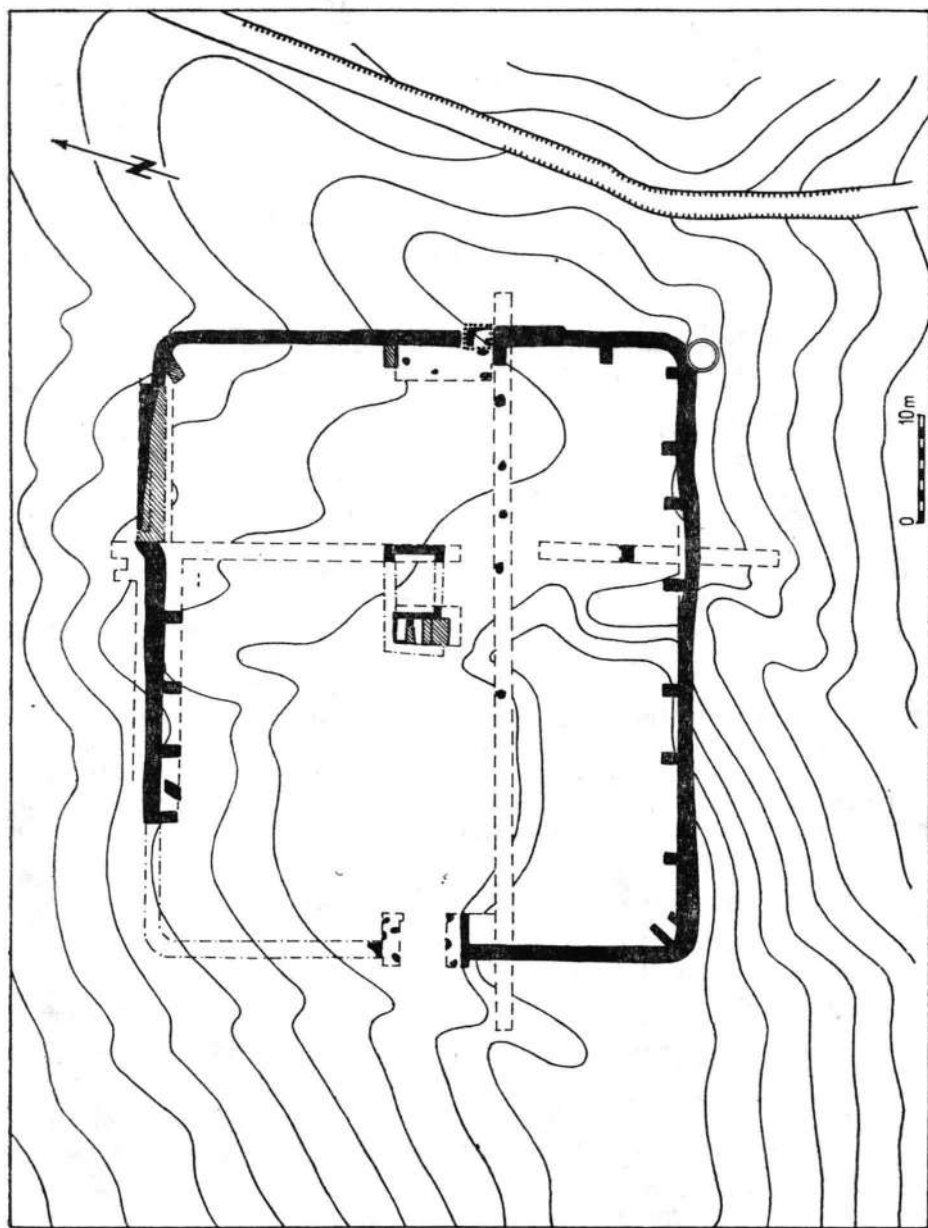


Fig. 1. Planul castrului de la Titești (1973).

dezvelirea porților, a clădirii pretoriului și a *murus*-ului, pe cea mai mare parte a traseului său.

De formă dreptunghiulară cu colțurile rotunjite și îngroșate, castrul are dimensiunile de  $56,60 \times 48,20$  m (fig. 1) și nu  $54,75 \times 34,70$  m, cum era consemnat pînă la cercetarea noastră<sup>5</sup>. Zidul de incintă era construit din blocuri de piatră nefasonate, legate cu mortar de var alb, avînd mult pietriș în compoziție<sup>6</sup>. Grosimea sa medie este de 1,50 m, cu excepția colțurilor, care ating prin îngroșare atît de front cît și în interior 3,20 m, așa cum s-a putut preciza doar la colțul sud-vestic mai bine păstrat (fig. 3/1), colțul de sud-est fiind parțial distrus la exterior de un puț sec, săpat în 1950 (fig. 3/2), iar celui de nord-est lipsindu-i cu totul elevația (fig. 3/3). Înălțimea maximă la care ajunge în starea actuală zidul de incintă este de 1,20 m pe latura vestică și 1,10 m pe latura nordică, în alte porțiuni atingînd doar 0,65 m. Între poarta vestică și colțul sud-vestic zidul atinge grosimea de 1,75 m.

Pe latura de sud, unde panta este abruptă, au apărut clar în săpătură alunecări, cu abateri de la linia de fundație, către exterior (fig. 3/4). De asemenea, pe latura de nord, deși panta este mai lină, s-a constatat o deviere către nord de la axa zidului pe o lungime de 16,10 m, începînd din apropierea colțului de nord-est.

Castrul are numai două porți, de dimensiuni inegale, fără turnuri, pe laturile scurte. Ținînd seama de orientarea pretoriului, *porta praetoria* considerăm că se afla pe latura estică, iar *porta decumana* ar fi cea de pe latura vestică<sup>7</sup>. Inexistența porților *principales*, presupusă de vechile cercetări, s-a confirmat prin dezvelirea integrală a laturii de sud și a mai mult de jumătate din cea de nord. Această situație, mai puțin obișnuită<sup>8</sup>, este explicabilă prin configurația terenului, imposibilitatea deschiderii unei porți la sud făcînd aproape inutilă deschiderea uneia către nord.

Poarta de est, probabil *porta praetoria*, se află la 18 m de colțul sud-estic al castrului și are o deschidere între ușori de 2,80 m. Poarta este prevăzută cu două ieșinduri inegale, cel sudic avînd de front 2,70 m și lățimea de 0,30 m, iar cel nordic avînd lungimea de 2,30 m și lățimea de 0,35 m. În lipsa turnurilor, poarta este flancată la interior de cîte un pînten de piatră la nord și la sud, deschiderea între ei fiind de 3,45 m. Pîntenul sudic are  $1,75 \times 1,50$  m (fig. 6), iar cel nordic, distrus pînă la nivelul fundației, măsoară  $1,75 \times 1,25$  m<sup>9</sup>. În pragul porții s-au aflat

<sup>5</sup> D. Tudor, OR<sup>4</sup>, p. 314; cf. raportul lui P. Polonic în mss. Tocilescu, vol. 5 133, p. 13, unde s-a consemnat că lungimea lagărului este de 54,60 m și lățimea de 30,72 m, reluate ca atare de Gr. Tocilescu la p. 19; dimensiunile incluse de D. Tudor, OR<sup>4</sup>, p. 307, provin dintr-o măsurătoare preliminară în teren, pentru care vezi Cr. M. Vlădescu, Gh. Fecneru Bordea, Oltenia, 1, 1974, p. 53; planul a fost completat în campania 1973 tot de maior topograf D. Paraschiv.

<sup>6</sup> D. Tudor, OR<sup>4</sup>, p. 308: „Construcția castrului s-a făcut cu piatră, cărămidă și chirpici”.

<sup>7</sup> P. Polonic considera „poarta principală” la vest, Gr. Tocilescu, *op. cit.*, p. 13; corect la D. Tudor, OR<sup>3</sup>, p. 314; cf. idem, OR<sup>4</sup>, p. 307: „cu *porta praetoria* spre S”.

<sup>8</sup> Absența porților *principales* se constată în Dacia Inferior și la castrule de la Eceșneu Mare, Olteni, Izbășești, castrul de piatră de la Săpata de Jos, în timp ce la Albota există o singură poartă, Cr. M. Vlădescu, *Armata română în Dacia Inferior*, Eucurești, 1978 (teză de doctorat, mss. p. 95).

<sup>9</sup> Cf. mss. Tocilescu, p. 19: deschiderea „înlăuntrul 3,60 m”; D. Tudor, OR<sup>4</sup>, p. 307: „stlpi mari de cărămidă (lungi de 2,50 m și lați de 1,20 m)”.

pietre dărimate din *murus* și pinteni, dînd impresia unui pavaj, prins ca atare în plan, dar care s-a vădit a nu reprezenta o realitate arheologică, căci erau așezate pe pămînt umblat.




Fig. 2. Secțiunile de informare în castru.

Poarta de vest, probabil *porta decumana*, se află la 22,20 m de colțul de sud-vest și are deschiderea între pinteni de 3,35 m. Ieșindul sudic are dimensiunile  $1,94 \times 0,70$  m, cel nordic neputînd fi reconstituit. Dintre cei doi pinteni care în mod normal flancau poarta<sup>10</sup>, așa cum s-a constatat la cea estică, s-a păstrat doar pîntenul sudic cu dimensiunile  $2,50 \times 1,50$  m, cel nordic, punctat prin pietre din fundație, avînd dimensiuni aproximativ egale (fig. 4/2), a mai putut fi măsurat doar pe o lungime de 2,20 m.

Către interior, din incintă, pleacă pinteni construiți în aceeași tehnică și legați organic de ea. Pe latura sudică s-au descoperit opt pinteni, lungi de 1 pînă la 1,20 m și înalți de 0,10—0,38 m. De la est la vest, primul se află în apropierea curburii colțului sud-estic, lat de 1,20 m. La 5 m urmează un al doilea, lat de 1,30 m; la 4,30 m se află un al treilea, cu înălțimea de 1,10 m, iar al patrulea, la 5,95 m de precedentul, este lat de numai 1 m. Între al patrulea și al cincelea pînten, lat de 1,20 m, distanța este mult mai mare, de 8,80 m, ca, după un nou pînten, al șaselea, lat de 1,12 m, aflat la 5,10 m, să se descopere cel de-al șaptelea, lat doar de 0,85 m, tot la o distanță mai mare și anume de 8,75 m. Pînă la al

<sup>10</sup> *Ibidem*. „exterior 3,10 m și în interior 3,80 m”; pentru pîteni se indică  $4,40 \times 1,50$  m incluzîndu-se în lungime și grosimea incintei.




Fig. 3.1 Colțul de sud-vest al castrului. 2 Colțul de sud-est al castrului. 3 Colțul de nord-est al castrului. 4 Latura sudică a zidului de incintă.


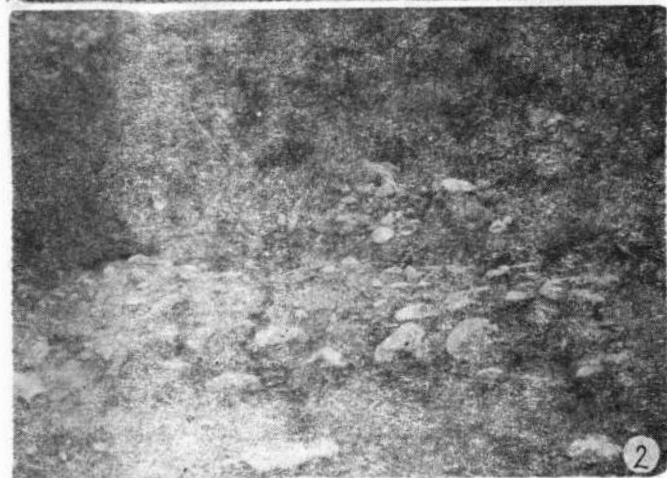


Fig. 4. 1 Pintelul sudic al porții de est. 2 Pintelul nordic al porții de vest. 3 Pintelul oblic de la colțul sud-vestic. 4 Fundațiile



optelea, mult distrus, încît nici lungimea nici lățimea inițială nu s-au putut preciza, distanța este de 4,20 m<sup>11</sup>.

Ca element nou, s-a putut constata existența unui soclu interior, lat de 0,30—0,35 m, între pintenii 1 și 2, pe o lungime de 1,60 m, între pintenii 4 și 5, pe o lungime de 2,10 m, precum și între pintenii 5 și 6, unde s-au observat doar resturi din el.

Un alt element nou este un pinten oblic, plasat chiar în mijlocul curbării interioare a colțului de sud-vest (fig. 4/3). În continuare, pe latura vestică, la 5,45 m de pintenul de colț menționat, se afla un alt pinten, lat de 0,75 m, singurul constatat pînă la poartă.

Pe latura estică, în afara pintenilor porții, se află un singur pinten pînă la poartă, la 8,05 m de exteriorul colțului sud-estic. La 8,20 m de pintenul sudic al porții, la nord de deschiderea ei, după o porțiune de *murus* mult distrusă de un drum de care modern, se mai păstrează urmele unui pinten a cărui lățime, după mortarul fundației, ar fi fost de 0,90 m. În colțul nord-estic se observă pornirea unui pinten oblic în curbura interioară, care pare a fi simetric cu cel din colțul sud-vestic.

Latura de nord pare să nu fi fost deloc cercetată de săpăturile din 1894, de aici și eroarea în indicarea lățimii totale a fortificației. În consecință, toate elementele sistemului de construcție surprinse aici în 1973, în completarea observațiilor din anul precedent sînt noi. Astfel, s-a constatat că foarte aproape de colțul de nord-est zidul se prezintă distrus pe o lungime de 14 m, vestigiile sale fiind deplasate de la axul normal al incintei, foarte probabil de pe urma scurgerii apelor care se adunau în acest loc, din cauza configurației terenului (fig. 1).

De aici zidul a mai fost dezvelit spre vest pe o lungime de încă 26 m, avînd în interior patru pinten, lungi de 1,50 m și lați de 1 m. Primul pinten dezvelit se afla la 25,60 m de colțul nord-estic, iar la 5,20 m de el urmează al doilea, succedat la 4,65 m de al treilea. Între al treilea și al patrulea pinten distanța este de 5 m, apărînd și o urmă de zid (?) oblic, pentru moment inexplicabilă, cu atît mai mult cu cît lipsesc exemple similare pe celelalte curvine. Observînd dispunerea pintenilor de pe latura de nord, se constată lesne o totală asimetrie față de cei de pe latura de sud, ritmul apărînd diferit.

Funcția pintenilor pe această latură, ținînd seama de ritmul lor, va fi fost, ca și a celor de pe latura de sud, să susțină drumul de rond, care făcea în același timp oficiu de acoperiș pentru spațiile cuprinse între doi pinten succesivi. Socotim că distanțele mai mari, de 8,75 și 8,80 m, constatate între pintenii 4 și 5, respectiv 6 și 7, nu constituie un impediment major în calea unui drum de rond continuu pe latura de sud, chiar dacă o amenajare suplimentară în aceste locuri, care nu a lăsat însă urme în teren, ori o funcționalitate ușor diferită a spațiilor dintre perechile de pinten menționate, nu este deloc exclusă.

Dacă existența unui pod de birne pe laturile de est și vest nu pare să aibă sprijinul necesar din partea pintenilor atestați cu certitudine,

<sup>11</sup> Ritmul pintenilor fusese apreciat de Gr. G. Tocilescu, *op. cit.*, ca fiind de 5 m. În ușoară contradicție cu schița de teren a lui P. Polonic, *op. cit.*, p. 14; D. Tudor, BMMN, 5, 1941—1942, 9—10, p. 98, arată că „Începînd de la colțul de SV distanțele între stîlpi sînt: 4,15 + 5,60 + + 3,00 + 5,50 + 4,60 + 4,30 + 4,60 m”.

și ne putem întreba dacă, în absența unui *agger* organizat, care ar fi trebuit să lase în mod normal urme sezizabile în săpătură, îl putem înlocui cu o altă formă defensivă sau trebuie să-l bănuim ca existent. Zidurile oblice din colțurile de sud-vest și nord-est, poate ulterioare, ar sugera, eventual, o suprastructură mai înaltă, un fel de turnuri de lemn cu rol de turnuri de observație. Reamintim însă imediat că în colțul de sud-est nu s-a putut surprinde un asemenea zid, în timp ce colțul de nord-vest nu a fost încă săpat, ceea ce îndeamnă la prudență, cele de mai sus fiind de privit ca o ipoteză de lucru.

Dintre construcțiile interioare nu s-au păstrat decît fundațiile pretoriului, aflat la 19,60 m de intrarea estică și la 29 m de intrarea vestică. Clădirea, are dimensiunile la exterior de  $9 \times 5,80$  m, iar la interior de  $7,90 \times 4$  m. Zidurile erau de piatră, groase de 0,80 m. Spre est s-a precizat o încăpere mai mare, de  $5,10 \times 4$  m, iar la vest, una mai mică, de  $2 \times 4$  m (fig. 4/4), subîmpărțită în două<sup>12</sup>.

În interiorul castrului s-a săpat atît în cele două secțiuni cît și în casele de la porți și de la pretoriu pînă la adîncimea de 0,50—0,60 m. Nivelul, foarte subțire, coboară pînă la -0,35 m, fiind de circa 10 cm grosime, uneori greu de delimitat față de stratul suprapus. Din săpătură au rezultat foarte puține fragmente de țigle și cărămizi, precum și un fragment de uciur și un *rostrum* de opaiț, sigur romane, ceea ce pare să indice o locuire de scurtă durată, dar care atestă neîndoielnic pe constructorii fortificației<sup>13</sup>. O monedă de bronz, după modul un as, total ștearsă, descoperită în săpătură, era atît de oxidată, încît nu a rezistat la curățire.

În schimb, în timpul campaniei de săpături din 1972, a fost depistat, la proprietarul terenului învecinat castrului la vest, un denar de la Traian, descoperit de acesta chiar în interiorul fortificației<sup>14</sup>, care nu a putut să fie cîntărit, fiind nevoiți să ne mulțumim cu amprente în plastilină. Denarul este de tip BMC, III, p. 75, nr. 322, Roma, anii 103—111, grupa V și cronologia sa se precizează la Hill, p. 141, nr. 525, ca aparținînd emisiunii 17, din anul 111 e.n. (fig. 5/1).

Un alt denar, care a rămas la alt satean din Titești, de proveniență necunoscută, dar descoperit totuși cu mare probabilitate în Țara Loviștei<sup>15</sup>, este o emisiune de la Octavian de tip BMC, I, p. 106, nr. 653; Giard, p. 146, nr. 930, Pergam, anul 28 i.e.n. (fig. 5/2). Deși fără legătură directă cu cercetarea noastră, această monedă reprezintă o nouă dovadă importantă pentru mai buna cunoaștere a pătrunderii numerarului roman în Dacia înainte de cucerire.



Castrul de la Titești, ridicat în maniera castrilor de la Arutela, Praetorium I (Copăceni) și Rădăcinești, toate patru componente ale apără-

<sup>12</sup> Dimensiunile camerelor mici au fost consemnate în 1894 ca fiind  $2 \times 1,70$  m, cu o intrare de 1 m spre sud.

<sup>13</sup> Vezi mai sus nota 3; obiectele descoperite de P. Polonic și desenate în *mss. cil.*, p. 14 și 22, se rezumă la o lamă de cuțit, un pumnal cu garda de argint și cîteva cuie.


<sup>14</sup> Anticipat la D. Tudor, OR<sup>4</sup>, p. 308.

<sup>15</sup> *Ibidem*, fără alte precizări.

rii masivului Cozia, la care elementul caracteristic îl constituie pintenii interiori ce suplinesc *agger*-ul clasic, prezintă multe neregularități în sistemul de dispunere a pintenilor și în privința dimensiunilor acestora și îi lipsesc porțile *principales* și turnurile de zid de la colțuri.

Neavînd dovezi epigrafice nu putem ști data precisă a zidirii lui, dar ținînd seama de tehnica de construcție, asemănătoare cu a celor trei fortificații amintite, se pare că este contemporan cu acestea, deci din epoca lui Hadrian și construit cu același scop.

Fig. 5. 1 Denar de la Traian descoperit întîmplător în castru (după mular). 2 Denar de la Octavian descoperit în Țara Loviștei (după mular).



Cu alt prilej<sup>16</sup> presupuneam că ar fi putut fi construit ori de *Suri sagittari*, care au durat castrulele de la Arutela<sup>17</sup> și de la Rădăcinești<sup>18</sup>, ori de către *numerus burgariorum et veredariorum*, constructor al castrului de la Copăcenii<sup>19</sup>.

Analizînd mai îndeaproape zona și împrejurimile, pe timpul recentelor cercetări de la *Praetorium*, sîntem îndreptățiți să considerăm mai degrabă pe *burgari* și *veredari* ziditori ai castrului de la Titești, pendinte de centrul de la Copăcenii, mai aproape și cu legătură directă în dispozitiv, după cum *Suri sagittari* au construit, tot în apropiere, centrul de la Arutela și castrul de la Rădăcinești, obținînd în viziunea de comandament o realizare mai operativă a ansamblului apărării.

Oricum, în sistemul defensiv al limesului alutan, în sectorul său de nord, castrul de la Titești se încadra în linia de apărare care înconjura versantul estic al masivului Cozia, constituind elementul suplimentar de întărire al limesului în defileul Oltului, alături de castrul de la Rădăci-

<sup>16</sup> Cr. M. Vlădescu, Gh. Poenaru Bordea, BMI, 41, 1972, 3, p. 30.

<sup>17</sup> Gh. Poenaru Bordea, Cr. M. Vlădescu, SCIV, 20, 1969, 1, p. 101; D. Tudor, Gh. Poenaru Bordea, Cr. M. Vlădescu, SMMIM, 2—3, 1969—1970, p. 42.

<sup>18</sup> Gh. Poenaru Bordea, Cr. M. Vlădescu, SCIV, 23, 1972, 3, p. 483—484.

<sup>19</sup> Cr. M. Vlădescu, Gh. Poenaru Bordea, în *Roman Frontier Studies 1979, Papers presented to the XII<sup>th</sup> International Congress of the Roman Frontier Studies*, BAR-International Series 71, Oxford, 1980, p. 816.

nești. Plasate la piciorul pantei, la sudul liniei de întărire și simetric la nord, castrule de la Rădăcinești și de la Titești, având între ele un punct întărit la Pripoare, com. Perișani, unde se afla probabil un *castellum*<sup>20</sup>, aveau misiunea de puncte înaintate în fața celor de pe *limes Alutanus*, Arutela și Praetorium, în scopul preîntâmpinării unor atacuri directe, care s-ar fi putut strecura înspre versantul estic și de pază a traficului pe varianta străveche a drumului care ocolea masivul muntos<sup>21</sup>.

În legătură cu garnizoana de la Praetorium, care era pivotul în adâncime al apărării pe această direcție, castrul de la Titești se afla într-un punct de unde se ramifica din drumul vechi care mergea la Pons Vetus cel care ducea direct la Praetorium, pentru a intra în artera principală strategică, săpată în stîncă pe malul stîng al Oltului, în anul 138. Din sediul militar de la Praetorium, care avea rolul principal defensiv și în care staționa *numerus burgariorum et veredariorum* se putea trimite un detașament la Titești, așa cum s-au detașat după aceleași principii efective din *Suri sagittari*, de la Arutela la Rădăcinești. Detașamentul dislocat la Titești urma să patruleze pînă la punctul Pripoare, aflat la jumătatea distanței, unde se întâlnea cu patrulele de întîmpinare venite de la Rădăcinești, și în sens opus pînă la Pons Vetus, pentru a face legătura cu elemente de cercetare venite tot din Praetorium.

Așa s-ar putea explica și locuirea de mică intensitate de la Titești, confirmată de nivelul extrem de subțire, ceea ce vine în sprijinul ipotezei că fortificația a fost folosită în situații speciale de o formațiune redusă, pentru repausul schimburilor de patrule, la adăpostirea forțelor regrupate în caz de atac, cu rolul de a opune o primă rezistență inamicului, pînă la înștiințarea grosului efectivului din garnizoana principală de la Praetorium și pînă la intrarea lui în dispozitivul de luptă de pe acest aliniament, concomitent cu grupările dislocate în sprijin de la Arutela și Rădăcinești.

## LE CAMP DE TITEȘTI, COMM. DE PERIȘANI, DÉP. DE VÎLCEA

### RÉSUMÉ

Les auteurs présentent les résultats des fouilles archéologiques effectuées à Titești en 1972 et 1973. On a réussi à compléter les données obtenues en 1894, lors des recherches dirigées par Gr. Tocilescu et P. Polonic, qui ont été utilisées par D. Tudor. Le camp construit en pierre, mesurant 56,60×48,20 m, est rectangulaire au coins arrondis, ayant seulement deux portes. À l'intérieur l'enceinte est pourvue d'éperons également en pierre, trait caractéristique aux camps romains du *limes Alutanus* dans la zone du massif de Cozia. Le seul édifice construit en pierre semble avoir été le *praetorium*, de 9×5,80 m. On a découvert seule-

<sup>20</sup> În vara anului 1980 s-a efectuat în satul Pripoare, com. Perișani, pe lotul sătencel Elena Pila, un sondaj din care au ieșit la iveală urmele unui zid de piatră legat cu mortar alb gros de 1,50—1,60 m, susținut în pantă de o platformă de piatră legate cu mortar; în actualul stadiu al cercetării nu se poate preciza dacă zidul demolat în zona investigată este roman sau feudal.

<sup>21</sup> Cr. M. Vlădescu, Gh. Poenaru Bordea, BMI, 41, 1972, 3, p. 30.

ment quelques fragments de briques et de tuilles, de rares tessons céramiques romains et une monnaie en bronze. Un denier de Trajan provenant de l'intérieur du camp a été identifié. À titre d'hypothèse, on considère que les constructeurs du camp ont appartenu au *numerus burgariorum et veredariorum*, cantonné à Praetorium, plutôt qu'aux *Suri sagittari* d'Arutela.

#### EXPLICATION DES FIGURES

Fig. 1. Plan du camp de Titești (1973).

Fig. 2. Les sections d'information dans le castrum.

Fig. 3. 1 Le coin sud-ouest du camp. 2 Le coin sud-est du camp. 3 Le coin nord-est du camp. 4 Le côté sud du mur d'enceinte.

Fig. 4.1 L'éperon sud de la porte est. 2 L'éperon nord de la porte ouest. 3 L'éperon oblique du coin sud-ouest. 4 Les fondations du prétoire.

Fig. 5.1 Denier de Trajan découvert par hasard dans le camp (d'après les plâtres). 2 Denier d'Octavien découvert dans la Țara Loviștei (d'après les plâtres).



# CRONICA EPIGRAFICĂ A ROMÂNIEI (I, 1975—1980)

DE

CONSTANTIN C. PETOLESCU

Pentru antichitatea greco-romană, izvoarele scrise ocupă locul principal între izvoarele istorice. Așa se explică și interesul deosebit ce li se acordă în cercetarea istorică din țara noastră.

Astfel, izvoarele literare referitoare la epoca veche au fost strînse, mai de curînd, în două volume din *Fontes historiae Daco-Romanae*, I—II, București, 1964—1970. Ele sînt excerptate din operele scriitorilor greci și latini și ne fac cunoscute date despre istoria pămînturilor geto-dace prin prisma gândirii greco-romane<sup>1</sup>.

O altă categorie de izvoare scrise — poate, cele mai importante — o reprezintă inscripțiile. Cum se știe, descoperirile de pînă la începutul secolului nostru se află strînse în *Corpus Inscriptionum Latinarum*, III — operă monumentală începută de Theodor Mommsen (1873 — *pars prior* și *pars posterior*), continuate apoi de același mare învățat cu colaborarea lui Otto Hirschfeld și Alfred von Domaszewski (*Supplementum, pars prior* și *pars posterior* — 1902). Dar, de atunci, noi descoperiri și cercetări au îmbogățit patrimoniul epigrafic al țării noastre și au contribuit, nu o dată, la mai buna cunoaștere a antichității greco-romane. Aceste documente au fost prezentate în diferite publicații, românești și străine, fiind inserate, anual sau periodic, în *Année épigraphique* (Paris).

Pentru orientare în literatura epigrafică de după primul război mondial și pînă în 1947, se poate consulta bibliografia clasică a Daciei romane (două serii), publicată de C. Daicoviciu și M. Macrea<sup>2</sup>. O utilă dare de seamă a prezentat în 1957 C. Daicoviciu, cu ocazia Congresului de epigrafie de la Roma<sup>3</sup>.

În ceea ce privește Scythia Minor (Dobrogea de azi), multe informații pot fi găsite în lucrarea prof. Radu Vulpe, *Histoire ancienne de la Dobroudja* (București, 1938). Alte date sînt furnizate de raportul prof. D. M. Pippidi asupra studiilor de epigrafie greacă privitoare la Scythia Mică prezentat la congresul de epigrafie greacă și latină de la Viena<sup>4</sup>.

<sup>1</sup> Între izvoarele scrise privitoare la istoria veche a României, un loc redus ocupă știrile oferite de papiri. Dintre aceștia, numai papirul Hunt este prezentat în *Fontes*..., I, p. 467—471. Un altul, Thebtunis Papirus, II, 686, este menționat de V. Pârvan, *Die Nationalität der Kaufleute im römischen Kaiserreiche*, Breslau, 1909, p. 72 (cf. mai recent N. Gostar, în *Cercetări istorice*, 9—10, Iași, 1978—1979, p. 277—280). De asemenea, J. Trynkowski — E. Wipszycka, *Archeologia*, 16, 1965, p. 234, atrag atenția asupra altor două referiri în papiri la istoria noastră veche. Unul este publicat de C. Wessely, *Textus Graeci papyrorum qui in libro „Papyrus Erzherzog Rainer. Führer durch die Ausstellung Wien 1894“ descripti sunt. Studien zur Palaeographie und Papyruskunde*, XX, Leipzig, 1921, nr. 139 (în aceasta este vorba de un στρατιώτης ἀριθμοῦ τῶν γεννασιότατων δακῶν, soldat din *numerus*-ul „prea vitejilor daci“; probabil este vorba de fosta *cohort* I *Ulpia Dacorum*, devenită în secolul al IV-lea *numerus*: I. I. Russu, *Daco-geții în Imperiul roman*, București, 1980, p. 36); celălalt este editat de J. O. Tjäder, *Die nichtliterarischen lateinischen Papyri Italiens aus der Zeit 445—700*, Lund, 1955, nr. 18—19 (în acesta este menționat iarăși un *numerus Dacorum*; după părerea noastră, acesta a rezultat din transformarea cohortei I *Aelia Dacorum*, aflată în Britannia în secolele II—IV, de unde a fost probabil adusă în Italia la începutul secolului următor, cînd a fost părăsită Britannia; C. C. Petolescu, *Revista de istorie*, 33, 1980, 6, p. 1047—1050).

<sup>2</sup> C. Daicoviciu — M. Macrea, *AISC*, 2, 1933—1935, p. 259—288; M. Macrea, *AISC*, 5, 1944—1948, p. 369—393.

<sup>3</sup> C. Daicoviciu, în *Atti del III Congresso internazionale di epigrafia greca e latina*, Roma, 1959, p. 183—197. Vezi și G. Fornl, în *Romania romana* (Accademia Nazionale dei Lincei, CCCLXXI), Roma, 1974, p. 89—104.

<sup>4</sup> D. M. Pippidi, în *Akten des IV. Internationalen Kongresses für griechische und lateinische Epigraphik* (Wien, 17. bis 22. September 1962), Viena, 1964, p. 318—330. Vezi încă: Em. Popescu, în *Actes du VII<sup>e</sup> Congrès international d'épigraphie grecque et latine*, București — Paris, 1979, p. 273—292.

Într-o nouă serie a bibliografiei clasice din România, publicată încă de la primul număr al revistei Studiul clasice, se află prezentată și literatura epigrafică privind țara noastră din 1947 până în prezent <sup>6</sup>.

În continuare, ne vom opri asupra citorva din problemele cele mai importante prezentate în studiile epigrafice din țara noastră în ultimele decenii. Atenția noastră se va concentra mai întâi asupra citorva descoperiri care au determinat schimbări esențiale în cunoștințele noastre asupra epocii romane.

Trebuie amintite, astfel, descoperirile de excepțională valoare istorică făcute la Ocnița (jud. Vâlcea): fragmente ceramice dacice (datînd de la începutul erei noastre) conținînd inscripții (grafiți) cu litere grecești și latine; deosebit de importantă este inscripția menționînd numele unui dinast geto-dac, *Thiamarkos*, necunoscut pînă acum <sup>6</sup>.

Pentru istoria Daciei romane, cele mai de seamă noutăți au fost aduse de diplomele militare. Mai întâi, trebuie amintită diploma descoperită în 1957 la Palamarca (R. P. Bulgaria): din studiul ei reieșea că bună parte din teritoriile dacice anexate de Traian (estul Olteniei, sud-estul Transilvaniei, Muntenia și sudul Moldovei) au aparținut, pe timpul domniei acestui împărat, provinciei Moesia Inferior (ulterior, o parte din ele au format provincia Dacia Inferior)<sup>7</sup>. O adevărată surpriză a provocat descoperirea, în 1959, unei noi diplome militare — prin care se dovedea existența provinciei Dacia Porolissensis cel mai tîrziu la 2 iulie 133 (data diplomei) (în loc de anii 158—159, cum se admitea pînă atunci)<sup>8</sup>. Un alt fragment de diplomă, descoperit în castrul de la Buciumi, pus în valoare în 1973, arăta că această organizare avusese loc *sigur* înainte de anul 128 <sup>9</sup> — fapt confirmat deplin de apariția altei diplome, iarăși de la Gherla, atestînd existența Daciei Porolissensis încă de la 10 august 123 <sup>10</sup>. Astfel, data organizării acestei provincii a fost fixată între 29 iunie 120 și 10 august 123 <sup>11</sup>.

O problemă îndelung controversată a fost cea privind enigmatică *colonia Malvensis*. Prin reluarea inscripției, deja celebre, de la Sevilla (CIL, II, 1 180 = ILS, 1 403), s-au adus noi contribuții la problema localizării acestui oraș din Dacia. Acum, se poate afirma cu certitudine că, după reforma administrativă din anii 168—169 înfăptuită de împăratul Marcus Aurelius, Dacia Inferior a devenit *Dacia Malvensis*; astfel, *colonia Malvensis* poate fi localizată în Oltenia <sup>12</sup>.

Alte informații privind istoria Daciei romane au fost furnizate prin reluarea, începînd din anul 1973, a săpăturilor arheologice de la Sarmizegetusa (Ulpia Traiana) — care au adus contribuții de mare valoare la istoria politică și militară, precum și la prosopografia Daciei romane <sup>13</sup>.

În ceea ce privește istoria Dobrogei, principalele rezultate și elemente noi le găsim în cartea prof. D. M. Pîpîdi, *Contribuții la istoria veche a României* <sup>2</sup>, București, 1967. De curînd,

<sup>6</sup> I. Fischer, *Studii clasice*, 1, 1959, p. 238—239; 2, 1960, p. 422—423; 3, 1961, p. 457—458; 4, 1962, p. 375; 5, 1963, p. 382—383; 6, 1964, p. 382; 7, 1965, p. 413; 8, 1966, p. 320—321; 9, 1967, p. 283; 10, 1968, p. 297—298; 11, 1969, p. 311—312; 12, 1970, p. 272; 13, 1971, p. 254—255; 14, 1972, p. 271—272; 15, 1973, p. 222; 16, 1974, p. 293—294; 17, 1977, p. 262—263; 18, 1979, p. 178—179; 19, 1980, p. 137—139 (anul 1976—1977) (Începînd cu vol. 16, cronică a fost redactată de I. Fischer și Alexandra Ștefan).

<sup>7</sup> D. Berclu, SCIV, 24, 1973, 4, p. 611—619; Idem, SCIVA, 25, 1974, 3, p. 381—387; Idem, *Revista de Istorie*, 27, 1974, 1, p. 79—84; Idem, în *Nouvelles études d'histoire*, București, 1975, p. 9 urm.; I. I. Russu, în *Epigraphica. Travaux dédiés au VII<sup>e</sup> Congrès d'épigraphie grecque et latine (Constanza, 9—15 septembre 1977)*, București, 1977, p. 33—50.

<sup>8</sup> B. Gerov, Klio, 37, 1959, p. 196—210; AnnÉp, 1962, 264.

<sup>9</sup> C. Dalcoviciu — D. Protase, ActaMN, 1, 1964, p. 163—180; idem, JRS, 51, 1960, p. 63—70; AnnÉp, 1962, 255.

<sup>10</sup> C. C. Petolescu, StCl, 15, 1973, p. 131—133.

<sup>11</sup> I. I. Russu, *Dacia și Pannonia Inferior în lumina diplomei militare din anul 123*, București, 1973; Idem, Dacia, N.S., 18, 1974, p. 155—178.

<sup>12</sup> Acest *terminus post quem* ar fi reprezentat de diplomele militare de la Cășel și<sup>1</sup> Porolissum (CIL, XVI, 68; AnnÉp, 1958, 30 = 1959, 31). Cf. C. C. Petolescu, *Revista de Istorie*, 32, 1979, 2, p. 267—270.

<sup>13</sup> Cf. F. Vittinghoff, ActaMN, 6, 1969, p. 131—147; M. P. Spedel, Dacia, N.S., 17, 1973, p. 169—177; I. I. Russu, AIIA Cluj-Napoca, 17, 1974, p. 41—45. Sinteza discuțiilor, la D. Tudor, *Oltenia romană* <sup>4</sup>, București, 1978, p. 189—194.

<sup>14</sup> Ele sînt prezentate în volumul recent apărut cu inscripțiile de la Ulpia Traiana Sarmizegetusa (IDR, III/2).



a fost publicată o bibliografie epigrafică a Scythiei Minor pentru perioada anilor 1902—1978<sup>14</sup>. Totodată, o descoperire recentă, de excepțională valoare istorică, ne aduce date noi cu privire la fastele provinciei Moesia Inferior în primul deceniu al secolului al II-lea<sup>15</sup>.

Nu credem că este nevoie a continua. Numeroasele descoperiri de pe întreg teritoriul țării au contribuit în mod esențial la mai buna cunoaștere a istoriei și a procesului de romanizare în Dacia și Moesia Inferior.

Astfel, bogăția și diversitatea descoperirilor epigrafice efectuate după apariția (în 1902) celui de-al doilea *Supplementum* la CIL, III, pune probleme tot mai dificile în ceea ce privește informarea epigrafică, făcând necesară continuarea publicării CIL. Pentru început, s-a decis publicarea unor culegeri naționale de inscripții.

Pentru realizarea culegerii de inscripții antice din România s-au constituit două colective de epigrafiști, la București și Cluj-Napoca. În sarcina primului a fost dată reeditarea inscripțiilor din Dobrogea și Dacia sudică; celui alt colectiv îi reveneau inscripțiile din Dacia de Sus<sup>16</sup>.

După douăzeci și cinci de ani de studii și noi descoperiri, culegerea națională a debutat în 1975 sub titlul *Inscripțiile antice din Dacia și Scythia Minor (Inscriptiones Daciae et Scythiae Minoris antiquae)*, sub îngrijirea prof. D. M. Pippidi și I. I. Russu. Culegerea are două serii:

— Seria primă — *Inscripțiile Daciei romane (Inscriptiones Daciae romanae)*, din care au apărut până acum volumele: I (1975), *Diplomele militare. Tăblițele cerate* (I. I. Russu); II (1977), *Oltina și Muntenia* (Gr. Florescu, C. C. Petolescu); III/1 (1977), *Dacia Superior — Zona de sud-vest* (I. I. Russu, V. Wollmann, N. Gudea, Milena Dușanić); III/2 (1980), *Dacia Superior — Ulpia Traiana Sarmizegetusa* (I. I. Russu, I. Piso, V. Wollmann)<sup>17</sup>.

— Seria a doua — *Inscripțiile din Scythia Minor*, este consacrată provinciei dintre Dunăre și Mare într-o ordine dinainte stabilită, în care vol. I va cuprinde inscripțiile de la Histria și din teritoriul său (D. M. Pippidi), II pe cele de la Tomis și împrejurimi (I. Stoian), III pe cele de la Callatis și împrejurimi (D. M. Pippidi, Alexandra Ștefan), IV pe cele din zona sudică a limes-ului dobrogean (zona Durostorum — Axiopolis; Emilian Popescu); vol. V, recent apărut (1980), Emilia Doruțiu-Boilă, grupează inscripțiile tot din zona limes-ului dobrogean, dar din partea lui inferioară, între Seimeni (în amonte de antică cetate Capidava) și Salsovia (aproape de vărsarea brațului Sf. George în mare)<sup>18</sup>. În cursul anului 1982 sînt așteptate alte două volume din această serie (I și IV).

Deosebit de acestea, dar în cadrul aceleiași colecții naționale, Emilian Popescu a publicat, în 1976, *Inscripțiile grecești și latine din secolele IV—XIII descoperite în România (Inscriptiones intra fines Dacoromaniae repertae Graecae et Latinae anno CCLXXXIV recentiores)*<sup>19</sup>.

Cum este și firesc, unele din inscripțiile strîine în aceste volume sînt încă susceptibile de soluții noi de întregire și interpretare. De asemenea, între timp au apărut noi inscripții, plină de curind inedite, și se vor adăuga și altele. Cu trecerea anilor, acestea se vor înmulți; dar, împrăștiate prin diverse publicații, ele vor pune treptat cercetătorilor istoriei noastre vechi aceleași probleme dificile de informare.

Considerăm, astfel, că întocmirea unei *Cronici epigrafice a României* se va dovedi utilă, mai ales după trecerea cîtorva ani de la publicarea tuturor volumelor cu *Inscripțiile antice din Dacia și Scythia Minor*. Prima serie a cronicii epigrafice este consacrată adaosurilor și rectificărilor la volumele deja publicate din culegerea națională de inscripții. Începînd cu seria a II-a, cronică va fi redactată anual, cuprinzînd inscripțiile publicate în cursul anului precedent (cu excepția celor din aria de cuprindere a volumelor aflate deja în curs de publicare). Ea va fi

<sup>14</sup> Emilia Doruțiu-Boilă — C. C. Petolescu, *Arheološki Vestnik*, 31, 1980, p. 294—300.

<sup>15</sup> A. Rădulescu — Maria Bărbulescu-Munteanu, *Dacia*, N.S., 25, 1981.

<sup>16</sup> D. M. Pippidi, *Klio*, 37, 1959, p. 336—337.

<sup>17</sup> Dărl de seamă asupra volumelor primelor serii: H. Dalcoviciu, *ActaMN*, 13, 1976, p. 651—655 (despre IDR, I); Zs. Vlsy, *ActaArchHung*, 29, 1977, 3—4, p. 455—457 (despre IDR, I); I. Berciu — V. Moga, *Apulum*, 16, 1978, p. 543—545 (despre IDR, I—II—III/1); G. Trohan, *Revista de Istorie*, 31, 1978, 9, p. 1713 (IDR, II—III/1); I. I. Russu, *Drobeta*, 3, 1978, p. 184—195 (despre IDR, II); J. Wilkes, *JRS*, 69, 1979, p. 208—210 (despre IDR, I—II—III/1); C. C. Petolescu, *SCIVA*, 31, 1980, 1, p. 101—121 (IDR, I—III/1); *idem*, *Revista de Istorie*, 34, 1981, 2, p. 360—363 (despre IDR, III/2). Pentru diplomele militare publicate după apariția *Supplementum*-ului la CIL, XVI, vezi Margaret M. Roxan, *Roman Military Diplomas 1954—1977*, Londra, 1978 (dare de seamă asupra acestui *corpus*: I. I. Russu, *SCIVA*, 30, 1979, 3, p. 465—468).

<sup>18</sup> Dare de seamă: C. C. Petolescu, *Revista de Istorie*, 34, 1981, 2, p. 360—363.

<sup>19</sup> Dărl de seamă: I. I. Russu, *Transilvania*, 1977, nr. 9, p. 7—12; D. Protase, *SCIVA*, 28, 1977, 3, p. 462—464; I. Barnea, *Pontica*, 10, 1977, p. 273—288 (completări cu inscripții inedite).

publicată în nr. 3 sau 4 din revista *SCIVA* — în funcție de regularitatea apariției publicațiilor anului epigrafic respectiv. Publicațiile întârziate sau descoperirile anterioare neincluse în seria curentă vor fi prezentate în seriile viitoare.

Numeroarea inscripțiilor se va face în continuare de la o serie la alta; aceasta va facilita și întocmirea, periodică, a indicilor.

Cum cronică va fi, sperăm, neîntreruptă multă vreme, ea va putea fi citată aparte de revista în care se publică — abreviat, cu indicarea anului și numărului inscripției. De exemplu, pentru prima serie, o indicație bibliografică poate apare în forma *CEpR*, I, 1975—1980, 6 (după sistemul folosit pentru citarea publicației *Année épigraphique* — și ea, la început, parte a a revistei parisiene *Revue archéologique*).

## RECTIFICĂRI ȘI COMPLETĂRI LA IDR, I — III/2

1 (= IDR, I, 4). Fragment de diplomă militară (*tabella II*), descoperit în castrul de la Românași (jud. Sălaj). Dispărut?

G. Alföldy, *Historische Zeitschrift*, 224, 1977, p. 668—669, apud Margaret M. Roxan, *Roman Military Diplomas 1954—1977*, Londra, 1978, p. 48—49, nr. 20; N. Gostar, *Dacia*, N.S., 24, 1980, p. 317—322, nr. 7.

În *corpus*-ul diplomelor militare al Margaretei M. Roxan (cu completările lui G. Alföldy), textul este transcris astfel:

### Intus

[*Imp. Caesar, divi Traiani Parthici f., divi Nervae nepos, Traianus Hadrianus Aug(ustus), pontif(ex) max(imus), trib(unicia) potest(ate)*  
 ..., *co(n)s(ul)* ...  
 .....*et sunt in Dacia sub* .....  
*alae? cohortis? ... cui praest* ..... *ex pedite; ex gregale?*  
*M. Ulp(io) Landion[is f... ] Acheræ Anma[ti? f(iliae) uxori eius et*  
*... ]aro f(ilio) eius et Sur[ .....et ] Solorigi f(ilio) eius et Cr[...]*  
*f. eius [ ... et ] Suruccae f(iliae) eius*

### Extrínsecus

[*Ti.*] *Iuli Urbani*  
 [*P.*] *Cauli [Vitalis]*  
 [*A.*] *Fulvi [Iusti]*  
 .....

Pentru discuțiile privind onomastica, cf. G. Alföldy și N. Gostar, *loc. cit.*, care ajung, independent unul de celălalt, la concluzii asemănătoare.

M. M. Roxan datează fragmentul de diplomă între anii 118—122. Analizând numele martorilor care au autentificat diploma (*signatores*), N. Gostar este de părere că diploma datează cu puțin înainte de moartea împăratului Traian.

În ceea ce privește unitatea militară în care a servit *M. Ulpius, Landion[is f(ilius)]* ... N. Gostar înclină spre *cohors I Brittonum milliaria Ulpia torquata pia fidelis civium Romanorum*, aceeași care apare și în diploma militară din 11 august 106 (IDR, I, 1), deoarece titularul diplomei și soția sa erau probabil originari din Pannonia.

(= IDR, I, 4). Românași (jud. Sălaj). Fragment de diplomă militară; dispărut (Informații: I. I. Russu și V. Lucăcel).

C. C. Petolescu, *Latomus*, 34, 1975, 4, p. 1 020—1 023 (= SMMIM, 7—8, 1974—1975, p. 89—92); *idem*, *SCIVA*, 31, 1980, 1, p. 102—103; Margaret M. Roxan, *Roman Military Diplomas*, p. 102.

Micul fragment a fost publicat, împreună cu alte câteva, considerându-se că fac parte dintr-o singură diplomă (cea al cărei titular era *M. Ulpius, Landion[is f] ...*; mai sus, nr. 1), de I. I. Russu, *Dacia și Pannonia Inferior în lumina diplomei militare din anul 123*, București, 1977, p. 90, fig. 17; *idem*, IDR, I, 4).

Lectura propusă de noi (consemnată și de Margaret M. Roxan în noul *corpus* al diplomelor militare) este următoarea:

Intus

[*Palmyrenis sagitlariis ex Syria qui sunt in Dacia*] Su[periore . . .

Extrínsecus

[*quorum nomina subscripta sunt a(nte) d(iem) III [K(alendas) Iuli(as)]*].

Diploma datează din 29 iunie 120, ca și celelalte două descoperite la Cășel și Porolissum (IDR, I, 5—6).

3 Gilău. Fragment de diplomă militară, descoperit în anul 1976 în cursul săpăturilor din castru. Muzeul de istorie al Transilvaniei, Cluj-Napoca.

Dan Isac, în *Epigraphica. Travaux dédiés au VII<sup>e</sup> Congrès international d'épigraphie grecque et latine (Constantza, 9—15 septembre 1977)*, București, 1977, p. 69—73; *AnnEp*, 1977, 701; Margaret M. Roxan, *Roman Military Diplomas*, p. 57, nr. 30.

Intus

[*a(nte) d(iem) . . .*] *K(alendas) Mai(as)*

[*. Iunio*] *Paelo*

*c(o(n)s(ulibus))*

[*P. Tullio*] *Varrone*

Extrínsecus

.....  
[*Ti. Claudi*] *Menand(ri)*

4 (= IDR, I, 12). Fragment de diplomă militară (*tabella I*), descoperit în castrul de la Buciumi (jud. Sălaj). Muzeul de istorie și artă, Zalău.

Datarea diplomei este discutată de C. C. Petolescu, *StCl*, 15, 1973, p. 131—133, care propune anii 120—128 (datorită faptului că împăratul Hadrianus apare fără titlul de *pater patriae*). În SMMIM, 7—8, 1974—1975, p. 89, nota 2, același autor arată că intervalul de datare a diplomei se poate restringe la anii 120—121 sau 124—128 (mai probabil), căci pe diplomele din anii 121—123 numele lui Hadrian este însoțit și de titlul de *proconsul* — lipsă pe fragmentul de la Buciumi. Cf. încă, Margaret M. Roxan, *Roman Military Diplomas*, p. 57, nr. 31, care propune anii 125—128.

5 Micia (Vețel, jud. Hunedoara). Fragment de diplomă militară (*tabella I*), descoperită în anul 1977 în cursul săpăturilor din castru. Muzeul de istorie al R. S. România, București.

Liviu Petculescu, *ActaMN*, 15, 1978, p. 131—133; Margaret M. Roxan, *Roman Military Diplomas*, p. 118, nr. 12 (mențiune).

Extrínsecus

.....  
[*pluribusve stipend(iis) emerit(is) dimissis ho-]*  
*nesta mis[sione quor(um) nomina subscri-]*  
*pta sunt i[ps]is liberis posterisq(ue) eorum]*  
*civilitatem [dedit et conubium cum uxori-]*  
*bus quas tu[n]c habuissent cum est civ-]*  
[*it(as) iis d[ati] (aut si qui caelibus essent)*  
.....

Intus

[*Imp(erator) Caes(ar), divi Traian[us] Parthici f(i)lius, divi Ner-]*  
*vae nepos, Traian[us] Hadrianus Aug(ustus), pont(ificex)]*  
[*max(imus), trib(uniciae) potes(tatis) . . .*] I, [co(n)s(ul) III, p(ater) p(atriciae)]  
[*equitib(us) et ped(itibus) qui] mil[it]it(averunt) . . . . .*]

Diploma datează din timpul împăratului Hadrian; „dacă întregirea cu numărul consulate-  
lor și a titlului de *pater patriae*, cerută de spațiul rămas, este corectă, ea este posterioară anului  
128” (L. Petculescu, *loc. cit.*, p. 132—133).

6 (= IDR, I, 23). *Porolissum*. Fragment de diplomă militară (*tabella I*). Muzeul de Istorie și artă, Zalău.

Margaret M. Roxan, *Roman Military Diplomas*, p. 65, nr. 40; C. C. Petolescu, SCIVA, 31, 1980, 1, p. 105–106.

Discuția privește unitatea al cărei titular primise *honestia missio*. În această privință, I. I. Russu scrie: „Ar putea să fie diplomă dată pentru un ostaș din *cohors II Nervia Brittonum* (?); dar literele *VLP* de la începutul fragmentului par să indice epitetul *Ulpia*, necunoscut până acum pentru această unitate staționată în castrul de la Buciumi”.

Atita doar că *VLP* nu e corect în desenul de la fig. 64 din *corpus*-ul diplomelor militare din Dacia; în fotografie se văd literele *VG*, deci *[A]VG.*, iar ultima literă din rând este probabil *P*, deci:

(*cohors*) *II A]ug(usta) Nervia P[acensis...*

unitate binecunoscută în armata Daciei *Porolissensis*.

După I. I. Russu, diploma poate fi de dată mai veche, eventual chiar „anterioară anului 140” (astfel, în diplomele din 164, epitetul *Pacensis* nu mai apare; vezi IDR, I, p. 146); Margaret M. Roxan o datează între anii 120–140.

7 (= IDR, I, 17). Diplomă militară; *tabella I* descoperită între Domașnea și Teregova (CIL, XVI, 110), *tabella II* (fragment) în castrul de la Mehadia.

AnnÉp, 1977, 719; B. Lörincz, *Archeološki Vestnik* (Ljubljana), 28, 1977, p. 369–371; idem, *ActaArchHung*, 29, 1977, 1–2, p. 283–284; Margaret M. Roxan, *Roman Military Diplomas*, p. 70–71, nr. 47.

B. Lörincz consideră că numele consuliilor păstrate în *Fasti Ostienses* pentru anul 154 pot fi completate [*Ti. Claudius Iulia*]nus, *Sex. [Calpurnius Agricola]*, ceea ce ar asigura și datarea diplomei CIL, XVI, 110 (= IDR, I, 17).

Aceasta implică și redatarea carierei lui M. Macrinus Vindex, procurator al Daciei *Porolissensis* (H.-G. Pflaum, *Les carrières procuratoriennes équestres sous le Haut-Empire romain*, I, Paris, 1960, p. 388–389, nr. 161).

8 (= IDR, I, 22). *Porolissum*. Fragment de diplomă militară (*tabella I*), descoperit în castru. Muzeul de Istorie și artă, Zalău.

Zs. Vlsy, *ActaArchHung*, 29, 1977, 3–4, p. 457; Margaret M. Roxan, *Roman Military Diplomas*, p. 86, nr. 65.

Pe *intus*, în r. 4, trebuie citit:

*pot. IIII, i]mp...*

Pentru analogie, cf. IDR, I, 18–20.

9 *Slăveni* (jud. Olt). Fragment de diplomă militară (*tabella II*) descoperit în anul 1973 într-o baracă din castru. Dimensiuni: 57 × 44 × 2 mm. Literele sînt înalte de 2–5 mm. Muzeul Olteniei, Craiova.

D. Tudor, *Drobeta*, 3, 1978, p. 30–32 (cu desenele ambelor fețe cu inscripție).

#### Intus

.....  
.....cui p]rae(e)st...  
.....

#### Extrînsecus

[*L(uci) Senti Chr]ysogoni*  
[*C(ai) Pomponi] Statiani*  
[*L(uci) Pulli] Zosimi*

Cu ajutorul listei de martori, D. Tudor datează fragmentul de diplomă în anii 164–165 e.n.

10 (= IDR, II, 6). *Drobeta*. Placă de marmură cu inscripție. Muzeul Olteniei, Craiova (transferată de la MNA, inv. L 1 102 A–C).

I. I. Russu, *Drobeta*, 3, 1978, p. 189.

Cu privire la r. 3 al inscripției, se arată că lectura ...*MO*... este incompletă; „fotografia indică ...*EMO*... de avut în vedere la vreo eventuală tentativă de întregire prin regăsirea altui fragment” (I. I. Russu).

**11** (= IDR, II, 14). *Drobeta*. Inscripție atestând construirea unui edificiu, eventual chiar a castrului roman, pe timpul lui Traian. Muzeul Regiunii Porților de Fier (Inv. L II 7).

I. I. Russu, *Drobeta*, 3, 1978, p. 189 și fig. 1.

Autorul citat încearcă o reconstituire grafică a inscripției și propune [*FEC*] la începutul r. 5:

[*fec(it) per co]h(ortem) I Antioch(ensium)*

**12** (= IDR, II, 35). *Drobeta*. Inscripție funerară. Muzeul regiunii Porților de Fier (Inv. L II 16).

N. Gostar, *Dacia*, N.S., 24, 1980, p. 315—316, nr. 5.

Discuție privind r. 2—5: [*C. ? T]ilio C(ai) f(ilio) / [Vi]ctrice(nsi) / [Ia]nuario / [(centuri-  
oni)] leg(ionis) IIII F(laviae) fr(umentario)*]:

În legătură cu patria centurionului, C. Dalcoviciu (*AISC*, 4, 1941—1944, p. 301) și I. I. Russu (*Drobeta*, 3, 1978, p. 47—61) cred că este vorba de *colonia Camulodunum* din Britannia, supra-numită *Victricensis*. Dar N. Gostar arată că mai multe orașe au purtat acest epitet — înclinând mai mult spre Philippi din Macedonia.

De asemenea, pentru r. 5 al inscripției, citit de I. I. Russu [*(centurio)*] (sic) *leg(ionis) IIII F(laviae) fr(umentario)*, N. Gostar notează: „L'abréviation du nom de la légion unique-  
ment par *F(lavia)* est un phénomène rarement rencontré sur les inscriptions lapidaires, car on accoutumait de l'abréger par *FF = F(lavia) f(elix)* ou *FL = Fl(avia)*. Nous sommes enclins à croire que le scribe a omis le troisième *F*, et ce serait donc: [*(centurioni)*] *leg(ionis) IIII F(laviae) F(elicis) (f)r(umentario)*”.

**13** (= IDR, II, 45). *Drobeta*. Monument funerar. Muzeul regiunii Porților de Fier (Inv. L 23).

Întrucât transcrierea inscripției în IDR, II, 45 (= CIL, III, 14 216,8) s-a făcut cu unele omisiuni (cf. I. I. Russu, *Drobeta*, 3, 1978, p. 190; traducerea este însă corectă), reproducem din nou textul inscripției:

*D(is) M(anibus)*

*Licciaus*

*Vinentis,*

*mil(es) coh(ortis) III*

5 *Camp(estr)s, b(ene)f(iciarius) trib(uni),*

*mil(itavil) annis XIX,*

*vix(it) annis XL.*

*Linda Se-*

*verus,*

10 *h(eres), b(ene)m(erenti) p(osuit).*

Un tribun al acestei cohorte este cunoscut dintr-o inscripție de la Napoca: M. P. Spedel, *Apulum*, 15, 1977, p. 631—633; H. Devijver, *Prosopographia militarium equestrium quae fuerunt ab Augusto ad Gallienum*, Louvain, 1977, p. 738, nr. 44.

**14** (= IDR, II, 56). *Drobeta*. Stelă funerară. Muzeul regiunii Porților de Fier (Inv. L II 27).

I. I. Russu, *Drobeta*, 3, 1978, p. 190.

R. 5—9 au fost citite în IDR, II, 56, astfel: *vix(it) annis / XXXC. Hera / co(n)iugl  
b(ene) m(erenti) / posuit*; privitor la cifra menționând vârsta defunctului, I. I. Russu notează: „este interpretat(ă) ca a trăit ani 70 considerând că cifra este redată prin *C* minus *XXX*, în loc de obișnuitul mai scurt *LXX*; dar mai probabil este *XXX*, *C. Hera*, *C* fiind un element din nomenclatura lui Hera (Calus? ori vreun gentiliciu *Claudius* etc.)”.

**15** (= IDR, II, 83). *Drobeta*. Fragment de bloc de calcar. Muzeul regiunii Porților de Fier.

I. I. Russu, *Drobeta*, 3, 1978, p. 190.

În r. 3, posibil să fie [*Ianu*]arium, cum citise D. Tudor (OR<sup>1</sup>, SE 31; OR<sup>2</sup>, SE 38; OR<sup>3</sup>, SE 44), „căci în foto se vede clar jumătatea dreaptă înclinată a lui V” (I. I. Russu).

**16** (= IDR, II, 84). *Drobeta*. Fragment de lespede de calcar. Muzeul regiunii Porților de Fier.

I. I. Russu, *Drobeta*, 3, 1978, p. 190:

„...r. 2 al fragmentului transcris *IABVL* este *TABVL*” (vezi și punctul de sub prima literă, în transcrierea din IDR, ceea ce înseamnă că nu se considera că prima literă este sigur *I*).

**17** (= IDR, II, 85). *Drobeta*. Fragment de placă de marmură. Muzeul regiunii Porților de Fier.

I. I. Russu, *Drobeta*, 3, 1978, p. 190.

În r. 1 s-au păstrat literele ...*DIA PET*..., „al doilea element fiind vreun antroponim ca *Pe[ro...]*” (I. I. Russu).

**18** *Drobeta*. Ștampilă tegulară. Muzeul regiunii Porților de Fier.

N. Gudea, în *Akten des XI. Internationalen Limeskongresses*, Budapesta, 1977, p. 236, fig. 7; idem, *Drobeta*, 4, 1980, p. 103 (desen; explicația figurilor nu este clară).

#### *Coh(ors) III Camp(estris)*

Despre această unitate, vezi și nr. 13.

**19** (= IDR, II, 106). *Drobeta*. Ștampilă tegulară. Muzeul regiunii Porților de Fier.

I. I. Russu, *Drobeta*, 3, 1978, p. 191.

Ștampila *C(ohors) I S(agittariorum)*; litere imprimate invers, iar în partea stângă se vede un semn în formă de unghi > : D. Benea îl considera semn pentru *milliaria* (SCIVA, 27, 1976, 1, p. 80), iar I. I. Russu propune a citi *c(ohors) I s(a)g(ittariorum)*. Acest semn are însă rol pur ornamental (cf. Klio, 62, 1980, 1, p. 70, fig. 2: semn în formă de semicerc).

**20** *Drobeta*. Cărămizi ștampilate. Muzeul regiunii Porților de Fier.

D. Benea, *Apulum*, 16, 1978, p. 206, nr. 188, fig. 20, și nr. 190, fig. 22.

#### a) *c(oh(ors) I sag(ittariorum)*

Din litera C se mai păstrează bucla de jos a literel; O mai mic (în interiorul lui C) și în legătură cu H (O+H).

#### b) *coh(ors) I sag(ittariorum)*

Ștampilele sînt diferite de tipurile publicate în IDR, II, 106 (a-c) (vezi și D. Benea, *loc. cit.*, p. 206, unde prezintă toate tipurile de ștampile ale acestei unități, însoțite de fotografiile).

**21** Ștampilă tegulară; în cartuș adîncit (12,7 × 4,3 cm), litere în relief (înalte de 2,8 cm). Muzeul regiunii Porților de Fier.

D. Benea, *Apulum*, 16, 1978, p. 206, pl. 1 (desen).

#### SV SA

Autoarea citată propune lectura: *Su(ri) sa(gittarii)*. După D. Tudor (OR<sup>4</sup>, p. 340), „ștampila SVSA păstrată la muzeul din Drobeta-Turnu Severin nu ne garantează locul descoperirii și nici lectura *Su(ri) Sa(gittarii)*”. Cf. nr. 65.

**22** (= CIL, III, 14 216<sup>28</sup> = IDR, II, 109). *Drobeta*. Cărămidă cu inscripție executată cu degetul în pasta crudă. Muzeul de istorie al R. S. România, București.

C. C. Petolescu, *RÉSEE*, 18, 1980, 1, p. 115—119.

D. Tudor (OR<sup>4</sup>, p. 98) completa *C(ohors) X*, „ștampilă (*sic*) ce credem că indică numărul unei cohorte legionare”.

De la Sirmium mai cunoaștem o inscripție asemănătoare pe cărămidă (Anka Milošević, în *Sirmium. Archaeological Investigations in Sirmian Pannonia*, Belgrad, 1971, p. 113, nr. 79).

Din aceeași localitate se cunosc și ștampile de tipul *LVIHRCX*; deci această *c(ohors) X* aparține legiunii VI Herculla, al cărei sediu se afla la Teutiburgium (Dali), în Pannonia Secunda.

Pentru împrejurările în care această cărămidă a ajuns la Drobeta, vezi mai departe, nr. 38.

**23 Drobeta.** Fragment de *mortarium* ștampilat descoperit „cu ocazia lucrărilor de canalizare din oraș, în anul 1972, în apropierea castrului Drobeta” (M. Davidescu). Muzeul regiunii Porților de Fier.

D. Benea, în *Contribuții ale cadrelor didactice și cercetătorilor mehedinieni la îmbogățirea cunoașterii istoriei locale*, Casa corpului didactic, Drobeta-Turnu Severin, 1974, p. 69 (*non vidi*), apud M. Davidescu, *Drobeta în secolele I—VII e.n.*, Craiova, 1980, p. 121.

### THEO...

Este ștampila ceramistului *Theotimus*, ale cărui produse sînt cunoscute în Dacia și Moesia Inferior (din felul cum ne este prezentată de M. Davidescu, nu ne putem da seama cărei variante a ștampilei aparține: cf. IDR, II, 302 și 471; C. C. Petolescu, SCIVA, 31, 1980, 3, p. 458—460).

**24 Drobeta.** Fragment de buză de *mortarium*, cu ștampila aplicată de o parte și de alta a deversorului (descoperit „cu ocazia unor săpături făcute pentru consolidarea zidurilor bisericii medievale cu contraforturi, din curtea muzeului”, M. Davidescu). Muzeul regiunii Porților de Fier.

M. Davidescu, *Monumente medievale din Turnu Severin* (editura Meridiane), București, 1969, p. 25; idem, *Drobeta în secolele I—VII e.n.*, Craiova, 1980, p. 120—121.

### VRSVLVS

Litera *L* ca *lambda* invers.

**25 Hlnova** (jud. Mehedinți). Căniță de lut, înaltă de 11 cm. Sub buză s-a executat, înainte de ardere, o inscripție. Muzeul regiunii Porților de Fier.

D. Tudor, OR<sup>4</sup>, p. 279; M. Davidescu, Drobeta, 3, 1978, p. 82, fig. 16 (desen); idem<sup>5</sup>, *Drobeta în secolele I—VII e.n.*, Craiova, 1980, p. 198—200 (foto).

### Con(n)corde

Litera *N* gravată ca în legătură (*N+N*).

„Numele \*CONCORDE\* poate să fie al proprietarului sau al unui sfînt \*CONCORDE\*, martir la Spoleto — Umbria, pe la anul 175 e.n., după alții în secolul al III-lea. Mai sînt și alte ipoteze. Numele CONCORDE ar putea veni de la localitatea Concordia din Veneția, la vest de Aquileia de unde ar fi putut fi originar proprietarul vasului, mai puțin probabil cea din Germania Superior, sau din Lusitania, or zelta omonimă. Sînt ipoteze pe care le supunem atenției specialiștilor” (M. Davidescu, Drobeta, 3, 1978, p. 82). Pentru prima ipoteză, editorul epigrafel citează (la sugestia lui I. I. Russu) lucrarea lui Pasquale Testini, *Le catacombe e gli antichi cimiteri cristiani in Roma*, Bologna, 1966, p. 165; pentru cea de-a doua, RE, IV, 1900, col. 830—831 (în lucrarea „monografică” imprimată în 1980, sursa acestei bibliografii nu mai este indicată).

În realitate, *concorde* este folosit aici adverbial: CIL, VI, 7 579 (= ILS, 8 190) și CIL, VI, 10 237 (= ILS, 7 870). Cf. *Thesaurus linguae Latinae*, s.v. *concorde*, col. 92; A. Ernout — A. Meillet, *Dictionnaire étymologique de la langue latine. Histoire des mots*<sup>4</sup>, Paris, 1959, p. 136 (*concor*, *-dis*).

**26. Hlnova** (jud. Mehedinți). Cărămidă ștampilată descoperită în fortificația romană trzle. Muzeul regiunii Porților de Fier.

D. Tudor, OR<sup>4</sup>, p. 279; M. Davidescu, Drobeta, 3, 1978, p. 82.

„La suprafață, printre dărîmături, în afara săpăturii, am găsit un fragment de cărămidă care are pe el un cartuș de ștampilă, incomplet și cam șters, dar care totuși se poate citi: *L V Macedonica*. Soldații aparțineau deci legiunii a V-a Macedonica, ce-și avea sediul la Oescus în fața Suclavel” (M. Davidescu).

Din felul cum ne informează descoperitorul, nu ne dăm seama de conținutul exact al epigrafel; după D. Tudor (OR<sup>4</sup>, p. 279), ar fi *LEG.V.M.* Astfel, fără ilustrație (foto sau

desen), nu cunoaştem forma cartuşului şi dacă se aseamănă cu ştamplile acestel legiuni descoperite la Drobeta; cf. Doina Benea, *ActaMP*, 1, 1977, p. 173—178 şi *ActaMN*, 15, 1978, p. 235—244 (care consideră că ştamplile sînt posterioare retragerii legiunii din Dacia, nu din timpul războaielor purtate de Traian contra dacilor).

**27** Hlnova (jud. Mehedinţi). Țigla cu ştampilă. Muzeul regiunii Porţilor de Fier.

D. Tudor, *OR*<sup>4</sup>, p. 279; M. Davidescu, *Drobeta*, 3, 1978, p. 82, fig. 17 (foto); idem, *Drobeta în secolele I—VII e.n.*, p. 195 (cu foto).

#### DRVBET[a]

Cf. *IGLR*, 406 (de la Drobeta).

**28** Hlnova (jud. Mehedinţi). Căramidă ştampilată. Muzeul regiunii Porţilor de Fier.

M. Davidescu, *Drobeta*, 4, 1980, p. 85; idem, *Drobeta în secolele I—VII e.n.*, p. 195 (foto).

#### DIANA

**29** (= *IDR*, II, 140). Balta Verde (com. Gogoşu, jud. Mehedinţi). Căramidă ştampilată. Dispărută.

C. C. Petolescu, *RÉSEE*, 18, 1980, 1, p. 118, nota 41.

#### [co]h(ors) VIII

D. Tudor (*OR*, 1942, p. 278, nota 1) se gîndea la *cohors VIII Raetorum civium Romanorum*, care încă din 110 se afla în Dacia (*IDR*, I, 2—3); dar în ediţiile următoare ale *Oltenei romane*, nu se mai face vreo menţiune despre această căramidă.

Cu ocazia prezentării ştampei *[co]h(ors) VIII R(aetorum)* de la Teregova în volumul cu inscripţiile din Banat (*IDR*, III/1, 114), se face următoarea menţiune eronată: «fragment ...H VIII R de la Balta Verde (jud. Mehedinţi), *OltR*<sup>3</sup>, p. 358, n° 259 », trimiţînd deci la ediţia a III-a a cărţii lui D. Tudor amintite mai sus; în realitate, această trimitere se găseşte în prima ediţie. De asemenea, ştampila are numai forma ...H VIII.

În *IDR*, II, 140, notăm: «Este posibil însă ca inscripţia să fie de dată mai tîrzie, din secolul al IV-lea ». Datorită faptului că ştampila nu conţine vreo indicaţie privind etnicul trupel — ceea ce ar fi fost normal pentru o unitate auxiliară —, credem că este vorba de o cohortă dintr-o legiune; cf. nr. 22, 39.

**30** (= *IDR*, II, 141). Ciorolu Nou (jud. Dolj). Lăspede de calcar, fragmentară. Muzeul Olteniei, Craiova (Inv. 12 535).

C. C. Petolescu, *SCIVA*, 32, 1981, 2, p. 285—287, nr. 2, fig. 1/2 (foto).

În r. 1 al inscripţiei, D. Tudor (*OR*<sup>1</sup>, SE 186; *OR*<sup>2</sup>, SE 300; *OR*<sup>3</sup>, SE 380; *AnnÉp*, 1959, 330 — după *OR*<sup>3</sup>) propunea *I(ovi) O(ptimo) M(aximo)*, ceea ce nu este asigurat prin nimic; după acelaşi autor, epitetul zeţei ar fi fost la superlativ, *san[ct]is[sim]a[e]*, dar spaţiul permite doar întregirea *san[ct]a[e]* (se mai observă şi piciorul hastel din dreapta a literei A).

În r. 6, epitetul purtat de legiunea VII Claudia a fost completat *An[oninianae]*, dar este mai probabil *Philip(pianae)* (cf. *IDR*, II, 328; vezi şi în această cronică, mai departe, nr. 47). Vechea întregire se sprijină pe o lectură eronată a literelor păstrate din r. 7; noi am propus recent: *[li]bens an[imo]...*

Inscripţia se poate întregi astfel:

[D]ianae san[c-]  
[ta]e, Mercurio G[u-]  
bernatori e[st] Genio  
stationis, A[... Ger-]  
5 manus, spe[cul]ator leg[ionis]  
VII Cl[audiae] [Philip(pianae)]  
[li]bens an[imo]...

În r. 4, era gentilicul dedicantului: A[ur(elius)], eventual A[el(ius)]; completarea *stationis A[qu]ensium*] propusă de D. Tudor (*Latomus*, 25, 1966, 4, p. 847 şi urm.) nu se poate susţine (C. Dalcoviciu, *ActaMN*, 6, 1969, p. 542—543).



**31** (= IDR, II, 172). Răcari (jud. Dolj). Fragment de *mortarium*. Altădată la Muzeul Olteniei, Craiova (dispărut?).

C. C. Petolescu, SCIVA, 31, 1980, 3, p. 458, nr. 3.

În IDR, II, 172, se dă următoarea lectură (după OR<sup>1</sup>, SE 184; OR<sup>2</sup>, SE 298; OR<sup>3</sup>, SE 436): *HILEMO / AIN...D*. Recent, C. C. Petolescu observă că această șampilă este identică cu cea de pe un *mortarium* de la Tibiscum (IDR, III/1, 268): *PHILEM ... / MINNE*. *Philemon* mai apare de câteva ori în Moesia Inferior (C. C. Petolescu, *loc. cit.*, cu notele 13—18).

**32** (= IDR, II, 202). *Sucidava*. Baza unei statuete de marmură. Muzeul orașenesc, Corabia (Inv. 300/2 355).

C. C. Petolescu, Revista de istorie, 32, 1979, 11, p. 2 204, nota 9.

În r. 1, în locul dedicației [*Deo So*] *li Inv(icto)*, se sugerează acum întregirea [*Hercu*] *li Inv(icto)*; propunerea are în vedere faptul că pe bază se păstrează laba unui picior desculț — mai degrabă al lui Hercule decât al lui Mithra Sol Invictus.

**33** *Sucidava*. Statuetă de marmură, reprezentând pe zeița Fortuna; capul, antebrățele și parte din cornul abundenței sînt pierdute; 1 = 0,525 m. Muzeul orașenesc, Corabia.

D. Tudor, SCIVA, 30, 1979, 2, p. 304—306, fig. 1/2 (desenul inscripției) și 2 (foto, statuia).  
[*Fortu*] *nae reduci*

.....*vil(l)icus*

Din litera N se păstrează numai hasta din dreapta.

**34** *Sucidava*. Fragment de plăcuță de marmură, descoperit „printre vechile dărmături ale laturii vestice a cetății”, în 1978. L = 0,125 m. Se păstrează partea inferioară a unui basorelief reprezentând cavalerul trac; jos, pe bază, este gravată inscripția, cu litere înalte de 1 cm. Muzeul orașenesc, Corabia.

D. Tudor, SCIVA, 30, 1979, 2, p. 306—307, nr. 3, fig. 1/3 (desen) și 3 (foto).

ΑΠΟΛΕΝΑΡΙΟ ΘΕ...  
ΝΟΚΚ ΕΥΧΗΝ

Din dreapta inscripției, lipsește un mic fragment; D. Tudor propune întregirea: 'Απολ(λ)ενάριος Θε[ο]νόκος εὐχην (pentru Θεωνόκος citează W. Pape — G. E. Benseler, *Wörterbuch griech. Eigennamen*<sup>3</sup>, Braunschweig, 1884, s.v.). „Dedicantul era probabil un grecofon de la sud de Dunăre sau un soldat din garnizoana Sucidavei” (D. Tudor, *loc. cit.*, p. 307).

**35** (= IDR, II, 205). *Sucidava*. Fragment de placă funerară cu inscripție. Muzeul Olteniei, Craiova (Inv. I 5 596/12 739).

[*D(is) M(anibus)*]

.....*Ceselinus*

.....*nus, centurio*

[*coh. secu*] *nd(ae) Fl(aviae) forte*

[*def(unctus)?*] *in mil(itia) an-*

[*nor*] *um XXXIII*

[*meru*] *it stipe-*

[*ndia*] *XV*

.....*ina*

.....[*ux*] *or*

.....[*fec*] *it*

După D. Tudor (AISC, 2, 1933—1935, p. 190—191, nr. 14) și G. Fornl (Athenaeum, 1953, p. 76), unitatea în care a servit defunctul era *cohors II Flavia Commagenorum* (care staționa la Micla, în Dacia Superior) — ceea ce I. I. Russu (Drobeta, 3, 1978, p. 192), califică „aserțiune cu totul neverosimilă”.

Dificultatea pornește de la cuvîntul *forte*, considerat drept o formă insolită (după Fornl, „Fortis non potrebbe esser altro che la *coh. II Fl. Commagenorum*”). În realitate, cuvîntul este la locul său, fiind derivat din *fors* (*Thesaurus linguae Latinae*, s.v., col. 1 130—1 136; A. Ernout — A. Mellet, *Dictionnaire étymologique de la langue latine*<sup>4</sup>, Paris, 1959, p. 249); el se folosește

doar la nominativ, precum și la ablativ în sens adverbial (vezi, de exemplu, CIL, volumul sexti pars septima. Index vocabulorum nominibus propriis inclusis, Berlin, 1975, p. 2567), având sensul „din întâmplare”.

Unitatea în care a servit centurionul rămâne necunoscută: poate fi vorba de cohortele *II Flavia Bessorum*, *II Flavia Numidarum* din armata Daciei Inferioare; eventual din cea a Moesiei Inferioare (de exemplu, *cohors II Flavia Brittonum*, de la Sexaginta Prieta; în acest caz, placa poate să fi fost adusă și de peste Dunăre, fiind utilizată ca material de construcție în antichitatea tirzie).

**36** *Sucidava*. Fragment de bloc de calcar, descoperit în cetatea romano-bizantină, în dărâmăturile curții dintre turnurile C—D, în 1969. Muzeul orașenesc, Corabia.

D. Tudor, SCIVA, 30, 1979, 2, p. 307, nr. 4, fig. 4/1 (desen).

.....  
.....*OSI*.....  
.....*IT*.....

D. Tudor propune: ...*c?o(n)s(ul) I... / ...it...* (cu remarca: „lectură cu totul nesigură”).

**37** Fragment de coloană de calcar, descoperit în 1977 în cetatea romano-bizantină de la Sucidava, în parametrul căzut în afară al turnului exterior B. Dimensiuni: 0,14 × 0,45 × 0,20 m. Litere înalte de 4 cm; ligaturi: N+T și N+I în r. 1, I+F și I+B în r. 2, A+V în r. 4. Muzeul orașenesc, Corabia.

D. Tudor, SCIVA, 30, 1979, 2, p. 307, 309, nr. 7, fig. 5 (foto).

[*Imp(eratori) Caes(ari) T(ito) Ael(io) H[adr(iano) Antonino*  
*Pio pontif(ici) max(imo) trib(unicia)*  
*pot(estate) XII imp(eratori) II co(n)s(uli) III*  
*p(atr) p(atr)iae et Aur(elio) Vero Caes(ari)*  
*co(n)s(uli) II. Col(onia) Ulp(ia) O[escus]*  
*ob...*

Este o inscripție onorifică ridicată pentru împăratul Antoninus Pius și prințul moștenitor Aurelius Verus Caesar (viitorul împărat Marcus Aurelius), în anii 148—149. Faptul că dedicația a fost pusă de *colonia Ulpia Oescus* este dovadă că platra a fost adusă de peste Dunăre, în epoca lui Constantin cel Mare sau Iustinian, și folosită ca material de construcție (o situație asemănătoare: IDR, II, 210).

**38** (= IDR, II, 248). *Sucidava*. Fragment de ștampilă tegulară ...*G.SAB*, leșită probabil din atelarele tegulare ale legiunii II Italica (vezi și IDR, II, 110, de la Drobeta).

Asupra împrejurărilor în care această cărămidă a ajuns la Dunărea de Jos (probabil pe timpul lui Valens), vezi: C. C. Petolescu, *Nouvelles données sur la legio II Italica en Dacie* (*Akten des XI. Internationalen Limeskongresses*, Budapesta, 1977, p. 297—302); idem, *L'apport de la province de Pannonia Secunda à la fortification de la rive septentrionale du Danube en Dacia Ripensis* (RESEE, 18, 1980, 1, p. 115—119). Vezi și mai înalte, nr. 22 (ștampilă leșită din atelarele tegulare ale legiunii VI Herculia).

**39** (= IGLR, 280—283). *Sucidava*. Ștampile tegulare ale legiunii V Macedonica; mai multe variante (primele trei imprimare retrograd, ultima pozitiv).

*L(egio) V M(acedonica) co(ho)rs III*  
*Co(ho)rs III*  
[*L(egio) V M(acedonica) p(rae)p(ositus) c(ohortis) III*  
[*L(egio)] V M(acedonica) c(ohors) IIII*

După I. I. Russu (Transilvania, nr. 9, 1977, p. 10), „materialul tegular cu litere spre stînga *LVMCORSIII* nu e necesar să conțină apelativul *c(oh)ors III*, căci literele *COR* ar putea să fie din numele *Cornelius*, iar *SII* eventual tot vreun roman ca *Sil(vanus)* ori altul, chiar dacă există și izolat (sau în fragment?) *CORSIII*”. De asemenea, în legătură cu prezența la Sucidava a acestor ștampile, D. Tudor (OR<sup>4</sup>, p. 329) notează: „Din Oescus (legiunea V Macedonica, n.n.) trimite cohortele III și IV peste Dunăre, la Sucidava, unde menține stăpînirea importantului cap de pod și execută mai multe lucrări militare, după evacuarea aureliană”.

Dacă prima observație este făcută numai din spiritul hipercritic și nu merită vreun comentariu în plus, fiind de respins din capul locului (cf. *CORS III* și *CIIII*), cea de-a doua are

probabil în vedere că la Sucidava *Notitia Dignitatum* (*Orientis*, XLII, 39) menționează un *praefectus legionis quintae Macedonicae*. Dar cărămizi ștampliate ale cohortelor *IIII* și *V* din legiunea *V Macedonica* se întâlnesc la sud de Dunăre (Spas Mašov, ArchSofia, 1969, 4, p. 41—42, nr. 8—9, fig. 8—9; Zlatka Morfova, ArchSofia, 1975, 3, p. 41, fig. 8—9) — Încît nu avem certitudinea că la Sucidava, și nu la sud de fluviu, a staționat, de exemplu, cohorta a *IV'*-a a legiunii amintite. În realitate, este vorba numai de circulația materialelor leșite din atelierele de cărămizi ale legiunii *V Macedonica*, în toate centrele militare de pe frontiera Daciei *Ripensis* și chiar mai departe.

**40** (= IGLR, 308). *Sucidava*. Fragment de cărămidă ștampliată, ruptă în partea stîngă, descoperit în săpăturile din 1946—1947 în cetatea romano-bizantină.

I. I. Russu, Transilvania, 1977, nr. 9, p. 10.

D. Tudor (vezi bibliografia în IGLR, 308) citea: *ERBNN* (litere inverse). După I. I. Russu, lectura ar fi *(H)ERENN-*, cu legătura *E+N*, și ar data din timpul provinciei (nu din secolul al IV-lea).

**41** *Sucidava*. Colțul de sus din dreapta al unei cărămizi, pe care s-a gravat (în pasta arsă) o inscripție precedată de o cruce; literele sînt înalte de 2—5 mm. Muzeul orașenesc, Corabia.

D. Tudor, SCIVA, 30, 1979, 2, p. 307, nr. 5, fig. 4/2 (desen).



Fig. 1

Editorul citește: + AN? *Iulius*

**42** *Sucidava*. De la poalele sudice ale platoului cetății s-a cules, în 1971, din pămîntul evacuat de la vechile săpături, un fragment de amforă romano-bizantină (secolul al VI-lea). Pe el se păstrează o scriere cursivă, cu vopsea roșie. Editorul nu a reușit s-o descifreze, publicînd numai desenul de mai jos. Muzeul orașenesc, Corabia.

D. Tudor, SCIVA, 30, 1979, 2, p. 307, nr. 6, fig. 4/3 (desen).



Fig. 2

**43** (= IDR, II, 303). *Sucidava*. Fragment de *mortarium* cu șampilă. Muzeul orașenesc, Corabia.

C. C. Petolescu, SCIVA, 31, 1980, 3, p. 459, nr. 5.

În IDR, II, s-a adoptat lectura VA... / OM... (după D. Tudor, SCIV, 13, 1962, 1, p. 121, nr. 5; OR<sup>3</sup> SE, 280). C. C. Petolescu arată că această ștampilă conține numele producătorului din ștampilele IDR, II, 467 și 472 (vezi mai departe, nr. 53–54).

44 (= IDR, II, 304). *Sucidava*. Fragment de *mortarium* cu ștampilă.

C. C. Petolescu, SCIVA, 31, 1980, 3, p. 459, nr. 4.

În IDR, II, 304, s-a adoptat (după OR<sup>2</sup>, SE 220; OR<sup>3</sup>, SE 282) lectura: ...EDTII... / ...ML... (litere inverse). C. C. Petolescu propune mai nou: [TH]EOTI/MVS, arătând că ștampila este identică cu alta, tot de la Sucidava (IDR, II, 302, desenul din dreapta sus).

45 (= CIL, III, 14 216<sup>3a</sup> = IDR, II, 537). Slăveni (jud. Olt). Fragment de țiglă cu inscripție cursivă.

I. I. Russu, Drobeta, 3, 1978, p. 193:

.....Mar]tinus cen[turio

Noua citire este mai greu de acceptat, având în vedere că în castrul de la Slăveni a staționat o unitate de cavalerie (*ala I Hispanorum*).

46 (= IDR, II, 548). Slăveni. Inel de argint cu inscripție. Muzeul Olteniei, Craiova.

I. I. Russu, Drobeta, 3, 1979, p. 193.

D. Tudor (SCIV, 21, 1970, 2, p. 319, nr. 39, fig. 3/6) citea ITTA/CVS; după I. I. Russu, ar fi „preferabil” ATTI/CVS. Dar inscripția este gravată retrograd, încît este „preferabilă” lectura primului editor.

47 (= IDR, II, 327). Lăpăde de calcar cu inscripție. Muzeul orașenesc, Caracal; Inv. 2 139.

M. P. Speidel, ZPE, 30, 1978, p. 119–122; C. C. Petolescu, SCIVA, 32, 1981, 2, p. 283–285, nr. 1, fig. 1/1 (foto).

În r. 1, M. P. Speidel completează primul cuvînt: [Salvi]s (în afară de analogiile citate, cf. CIL, III, 6 256 = 7 713 = 12 553, de la Sărăteni: *Salvo dom[ino nostro] Antonino*) — lectură consemnată și de D. Tudor, la sugestia lui A. Alföldi (în OR<sup>2</sup>, SE 71 și OR<sup>3</sup>, SE 82). În r. 3, *Felix* este, după demonstrația convingătoare a lui Speidel, un epitet precedînd numele legiunii: *Felix leg(io) VII Cl(audia) p(ia) fidelis vestra*. În r. 5–7, același propune o întregire asemănătoare cu IDR, II; dar aici, un examen recent al pietrei (C. C. Petolescu, *loc. cit.*) a arătat că în r. 5 numărul de ordine al cohortei nu este VIII, ci VI — după care urmează un semn despărțitor, apoi litera H (nu II), deci: *ha[st(atorum) pr(ioris)] el / post(erioris)*. Literele de pe chenarul de jos al pietrei (r. 8) rămîn neînțelese.

Lectura inscripției este deci următoarea:

[Salvi]s D(ominis) n(ostris)

[Phili]ppis Aug(ustis)

(duobus), Felix leg(io) VII

Cl(audia) p(ia) f(idelis) vestra

5 (centuriae) (cohortis) VI ha[st(atorum) pr(ioris)] el  
post(erioris) d[eu(olae) n(umini)] m(aiestati) (que)  
eorum

...RNS (?)

În inscripție, *Aug(ustis) (duobus)* este transcris AVG în r. 2, cel de-al doilea G la începutul r. 3.

48 (= IDR, II, 347). *Romula*. Inscripția a fost publicată în CIL, III, 8 030; A. v. Domaszewski notează despre ea: «Rečka rep., Karacal in praefectura». Ulterior inscripția a fost adusă la București, unde a fost regăsită de D. Tudor în 1946 [MNA, Inv. L. 298; «Afirmația (IDR, II, 347) că acum „este dispărut” se explică prin faptul că el nu mai poate fi identificat din cauza distrugerilor ce a suferit»: D. Tudor]. Dimensiuni: 0,55 × 0,60 × 0,60 m; litere înalte de 5 cm.

CIL, III, 8 030, dă următoarea transcriere:

.....I.....  
 .....ANNIANO PRA(ef.?)...  
 .....VOTIS X FELICIT[er]

În SCIVA, 31, 1980, 1, p. 143—147 (= RÊSEE, 18, 1980, 1, p. 111—114), reluând inscripția, D. Tudor consideră că ultimele trei litere păstrate în r. 2 sînt FRA; în consecință, propune o nouă lectură:

[DD. NN. Valenti et Val-]  
 [enti]niano fra[tri(bus)],  
 [v]ot[is] (decennalibus) felicit[er]

Inscripția ar data din anul 373, cînd împărații Valentinian și Valens și-au sărbătorit zece ani de domnie (*decennalia*). Dar noua lectură nu ni se pare sigură, ea pornind de la un text aflat într-o stare mai proastă decît la data publicării în CIL.

49 *Romula*. Fragment de țiglă, descoperită în 1973 în timpul lucrărilor agricole, în zona necropolei plane (despre aceasta, M. Babeș, *Dacia*, N.S., 14, 1970, p. 167—206). Rupt în două părți, care se îmbină, din partea superioară a țiglei; 0,485 × 0,150 m. Scrisul în pasta tare, într-un dreptunghi (0,39 × 0,07 m), cu litere înalte de 1,3—1,5 cm. Muzeul orașenesc, Caracal.

D. Tudor, *Latomus*, 39, 1980, 3, p. 639—646, fig. 1—2 (foto și desen); idem, *Drobeta*, 4, 1978, p. 9—15.

*D(is) M(anibus), s(acrum). L. Annius Octavius Valerianus.*  
*Evasi, effugi; spes et fortuna valet*  
*Nil mihi novius est; ludific[ate] alios].*

R. 2—3 conțin un distih elegiac. Un text identic întîlnim la Roma pe un sarcofag (CIL, VI, 11 743 = Fr. Buecheler, *Carmina latina epigraphica*, Leipzig, 1895, p. 705, nr. 1498) (identitatea a fost remarcată de I. I. Russu), iar r. 2—3, aproape identice, într-o inscripție de la Thevestis (CIL, VIII, 27 904).

Diferențe de transcriere: r. 2, GPES în loc de SPES; 3, VOVICVS, la Roma *oviscum*. Pe sarcofagul de la Roma sînt reprezentate scene din ciclul cultivării și recoltării grîului, pînă la coacerea plinii. Pentru împrejurările în care apare acest text la Romula, vezi D. Tudor, *loc. cit.*

50 (= IDR, II, 391). *Romula*. Cărămidă cu inscripție cursivă greacă. Muzeul orașenesc, Caracal (inv. 5 912).

În AnnÉp, 1973, 466, se face remarcă: „pour nous, il s'agit d'un faux”. Împotriva acestei aprecieri nejuste, luări de poziție în publicații românești: H. Daicoviciu, în „Steaua”, februarie 1977, p. 9; I. I. Russu, SCIVA, 29, 1978, 4, p. 557—558; D. Tudor, *Revue roumaine d'histoire*, 18, 1979, 2, p. 237—243.

În BullÉp, 1976, 493, se acceptă lectura și comentariul pe marginea inscripției făcute de D. Tudor, RÊSEE, 9, 1973, p. 415—422.

51 Fragment ceramic cu inscripție zgîrîtă în pasta arsă. Muzeul orașenesc, Caracal.

D. Tudor, *Annales archéologiques arabes-syriennes*, 21, 1971, 1—2, p. 73, pl. 12/4 (= *Apulum*, 9, 1971, p. 662); S. Sanie, SCIVA, 27, 1976, 3, p. 402—403, nr. 6; D. Tudor, *OR*<sup>4</sup>, p. 145.

### F A A A T H C

Nume siriac teoforic; cf. *Gaddes, Gaddatos, Gaddos, Gadibol, Gaddarsu, Gaddate* (H. Wuthnow, *Die semitischen Menschennamen in griechischen Inschriften und Papyri des vorderen Orients*, Leipzig, 1930, p. 38; cf. D. Tudor, *Apulum*, 9, p. 662; C. C. Petolescu, *ibidem*, p. 657).

52 *Romula*. Fragment de țiglă achiziționată de la un locuitor din Reșca. Pe ea, aplicată o stampilă în chenar dublu (11,5 × 3,8 cm); litere înalte de 1—1,6 cm. Primele litere sînt atît de șterse încît nu pot fi citite (D. Tudor); numeralul (așa cum îl consideră editorul epigrafei) este ușor înclinat spre dreapta și încadrat de două cerculețe. Muzeul orașenesc, Caracal (inv. 8 627).

D. Tudor, SCIVA, 30, 1979, 2, p. 303—304, nr. 1, fig. 1/1.

.....I·SAG

D. Tudor se gîndește la [coh(ors)] *I sag(ittariorum)*, a cărei garnizoană era la Drobeta (IDR, II, 10, 23, 78, 106, 107, 135); „Este foarte posibil ca un detașament din *cohors I sagittariorum* să fi participat la războiul lui Filip Arabul cu carpil (anii 245–247), ca apoi împreună cu alte trupe să fi contribuit la fortificarea Romulei în anul 248 e.n.” (p. 304). Același autor exclude posibilitatea că ar putea fi vorba de *cohors I Tyriorum sagittariorum*, unitate atestată în armata Daciei Inferioare în diploma din 13 decembrie 140 (IDR, I, 13).

53 (= IDR, II, 467). *Romula*. Fragment de *mortarium* cu ștampilă. Muzeul regiunii Porților de Fier.

C. C. Petolescu, SCIVA, 31, 1980, 3, p. 459, nr. 5, fig. 1/2 (foto).

În IDR, II s-a adoptat (după D. Tudor, BCMI, 31, 1938, 96, p. 89, nr. 461; idem, OR<sup>1</sup> SE 108; OR<sup>2</sup>, SE 131; OR<sup>3</sup>, SE 158) lectura: *ALTIN... / OTT...AV...* (litere pozitive) C. C. Petolescu arată că lectura corectă este următoarea:

[CL D]ONITIA  
[E]VA[RE]STO

Cf. Cloșca L. Băluță, Apulum, 15, 1977, p. 249–250, nota 15 (mai departe, nr. 54).

54 (= IDR, II, 472). *Romula*. Fragment de *mortarium* cu ștampilă. Muzeul regiunii Porților de Fier.

Cl. L. Băluță, Apulum, 15, 1977, p. 245–250, nota 15.

În IDR, II, s-a adoptat (după D. Tudor, BCMI, 31, 1938, 96, p. 89, nr. 461; idem, SCIV, 16, 1965, 1, p. 186, nr. 16) lectura: *TIHIOOI (?) / IS'QAV*. Cl. L. Băluță a arătat însă că această ștampilă este identică cu alte exemplare mai bine conservate de la Apulum (citite *CL. DOMITI / EVARESTI*); cf. mai înainte, nr. 53.

55 (= IGLR, 440). Socetu (jud. Teleorman). Fragment de farfurie de lut cu inscripție cursivă executată înainte de ardere. Muzeul din Roșiori de Vede.

Gh. Bichir, SCIVA, 29, 1978, 3, p. 390–393, fig. 4 (desen) și 5/4 (foto); I. I. Russu, Drobeta, 3, 1978, p. 193, fig. 3 (desen, cu erori).

Inscripția a fost publicată inițial de Zoe Voievozeanu și Petre Voievozeanu, RevMuz, 6, 1970, p. 530 (de unde a fost preluată în IGLR, 440): *Aureli(u)s / Silvan(u)s / fecit / pataelam* (sic) *bonam*. Gh. Bichir (la propunerea lui C. C. Petolescu, vezi loc. cit., nota 26) și I. I. Russu arată că de fapt literele din r. 1–2 reprezintă ligatura V+S, deci: *Aurelius / Silvanus* etc.

Faptul că vasul a fost descoperit într-o așezare din secolul al III-lea îi determină pe Gh. Bichir să-l dateze în prima jumătate a acestui secol, fără a exclude posibilitatea să aparțină și celei de-a doua jumătăți.

56 Mătăsaru (jud. Dimbovița). Fragment de căniță de lut; în pasta arsă s-a incizat o inscripție, cu litere înalte de 0,9 cm. Institutul de arheologie, București.

Gh. Bichir, SCIVA, 29, 1978, 3, p. 386, nr. 1, fig. 2 a (desen) și 5/1 (foto).

...RAT... sau ...BAT...?

Fragmentul a fost descoperit împreună cu o monedă de argint de la Geta, ceea ce permite datarea inscripției în prima jumătate a secolului al III-lea.

57 Mătăsaru (jud. Dimbovița). Fragment de vas de lut; poartă incizate, în pasta arsă, trei litere, înalte de 1,1, 1,5 și 2,5 cm. Institutul de arheologie, București.

Gh. Bichir, SCIVA, 29, 1978, 3, p. 386–387, nr. 2, fig. 2 b (desen) și 5/2 (foto).

...NVS...

Poate să aparțină unui nume: [Julia]nus, [Aelia]nus, [Silva]nus etc. Aceași datare ca și fragmentul precedent.

58 (= IDR, II, 610). Cimpulung (Jidava). Fragment de țigla cu inscripție. Institutul de arheologie, București.

I. I. Russu (Drobeta, 3, 1978, p. 193) propune a se citi în r.1 *Aurel(ius) Ius[t. . .*, în loc de *Aurelius. . .*. Dar pe cărămidă era loc suficient pentru a continua cuvântul în același rând; *Ius[t. . .* nu trebuie redat ca și cum piesa ar fi ruptă în acest loc. Lectura rămîne așa cum a propus-o primul editor (D. Tudor, București, 2, 1936, p. 111, nr. 5. fig. 16/5).

59 (= IDR, II, 611). Cimpulung (Jidava). Cărămidă cu inscripție cursivă. Institutul de arheologie, București.

I. I. Russu, Drobeta, 3, 1978, p. 193:

„...r. 5 în CIL, III, 1 532 era citit *CANDIDVS* (cum se vede clar în foto), după Tudor se transcrie *Canididus*”. De fapt, în IDR, II, s-au transcris paralele cele două lecturi. Cîț privește acel *S* final, el se găsește și la sfîrșitul numelui din r. 4: În amindouă cazurile, el are aspectul unei ligaturi *V+S*, de genul celei de pe farfuria de la Socetu (mai sus, nr. 55).

60 Cimpulung (Jidava). Cărămizi cu scriere cursivă. Muzeul castrului Jidava.

I. I. Russu, Drobeta, 3, 1978, p. 193.

Pe aceste cărămizi, „se pot citi fără multă greutate nume proprii ca: *AVR FR---*, *AVR / CONT M---*, *AVREL SV. . .*, *[IA]NVARIV[s] CP*, *---S FACIAS / M(arcus) ANT(onius) SA---*, *BVRIS. CARES* ș. a.”.

61 (= IDR, II, 630). Cimpulung (Jidava). Ștampilă pe *mortarium*; dispărut.

C. C. Petolescu, SCIVA, 31, 1980, 3, p. 459—460, nr. 6.

În IDR, II, s-a adoptat lectura *HEOTAM / IIEEANI* (după D. Tudor, București, 2, 1936, p. 111, nr. 11, pe baza unui desen al lui P. Polonic; OR<sup>1</sup>, SE 226; OR<sup>2</sup>, SE 350; OR<sup>3</sup> SE 502). Recent, C. C. Petolescu propune:

*THEOTIMI*

*STEFANI*

Ștampile identice cunoaștem la Ulpia Traiana Sarmizegetusa (CIL, III, 12 639 = IDR, III/2, 580), la Slăveni și Pavlikeni (Moesia Inferior) (C. C. Petolescu, SCIVA, 31, 1980, 3, p. 460, notele 27—28).

62 Mălăiești (jud. Prahova). Cărămidă ștampilată. Dispărută.

C. Zagoriț, *Castrul roman de la Mălăiești și cetatea dacă de la V. Humei din județul Prahova* (I. *Castrul roman de la Mălăiești*), Ploiești, 1940, p. 8.

„În anul. . . vizitînd castrul am achiziționat o bucată de cărămidă cu ștampila legiunei *V Macedonica*”. Nu se dau alte amănunte.

63 Mălăiești (jud. Prahova). Cărămidă ștampilată (?), dispărută.

C. Zagoriț, *op. cit.* (mai sus, nr. 62), p. 8.

Cu ocazia unei vizite, un tînăr i-a adus colonelului Zagoriț un denar de la împăratul Traian; acesta i-a mai spus că „s-a găsit în castru o cărămidă cu ștampila legiunei a XIII”; poate fi vorba, eventual de o ștampilă a legiunii XI Claudia (cunoscută în castrele din nordul Munteniei (IDR, II, 602, 605, 606).

64 Pietroasele (jud. Buzău). Cărămizi ștampilate, descoperite în terme. Institutul de arheologie, București.

Gh. Diaconu, V. Drâmbocanu, Magda Tzony, în *Materiale și cercetări arheologice. A XIII-a sesiune anuală de rapoarte*, Oradea, 1979, p. 320.

*Leg(io) XI Cl(audia) Ant(oniniana)*

65 (= IDR, III/1, nr. 2). Kaitasovo (R. S. F. Iugoslavia). Altar votiv.

VICTV  
VATERN  
CASIAN  
EQTE  
NS

N. Gostar, Dacia, N.S., 24, 1980, p. 316—317, nr. 6, propune: *Victu(riae)* sau *Vic-  
t(oriae) V(ictrici), Valern(ius) Cas(s)ian(us) eq(ues) l(urmae) E(...) n(umeri)  
S(urorum)*; „Les abréviations *EQTENS* pourraient être aussi *eq(ues) l(urmae) e n(umero)  
S(urorum)*; une éventuelle lecture, *eq(ues) l(urmae) e(lectae) n(umeri) S(urorum)*, nous  
semble moins probable”.

Același autor nu admite că ar fi vorba de unitatea omonimă care staționa pe Olt, ci că  
este vorba de alta, provenită din acea  *vexillatio equitum ex Syria*, menționată de o diplomă  
militară din 2 iulie 102 (CIL, XVI, 164) în Pannonia Inferior; cf. eventual și ștampila de la  
Drobeta, mai sus, nr. 21.

Lectura rămâne nesigură.

66 (= CIL, III, 1 560 și p. 1 017 = IDR, III/1, 54). Băile Herculane. Altar votiv.  
Nationalbibliothek, Viena.

C. C. Petolescu, SCIVA, 31, 1980, 1, p. 115.

În r. 6, I. I. Russu citește *Gall(i)enian(ae)* (la fel CIL). Dar în fotografia și desenul din  
IDR se văd două ligaturi nemenționate: *G+A* și *N+A* (semnul final, considerat simplu *N*);  
din fotografie nu se poate vedea dacă și hasta din dreapta a lui *N* era comună cu a unui *E* (liga-  
tura *N+A+E*). Ne oprim la forma *Gall(i)eniana(e)*, supranume (genitiv) al legiunii XIII  
Gemina.

67 (= IDR, III/1, 77). Mehadia (jud. Caraș-Severin). Lespede cu inscripție onorifică,  
deteriorată; reconstituită în Muzeul Banatului, Timișoara.

C. C. Petolescu, SCIVA, 31, 1980, 1, p. 116.

Inscripția a fost dedicată împăratului Gallienus de către *cohors III Delmatarum Valeriana  
Galliena milliaria equitata civium Romanorum pia fidelis*. În r. 6—7 supranumele *Galliena* apare.  
În transcrierea din IDR, *Gallienae*, dar în CIL, III, 1 577 este *GALLIENAE*: deci acest *e* (în  
desenul din IDR este imaginat în ligatură cu *A*), care strică acordul gramatical, nu se vedea pe  
piatră la 1873 (dovadă cum a fost scris); consemnarea lui este o concesie făcută de Mommsen  
lecturii lui Arneth (la care supranumele legiunii erau la genitiv). Așadar, pe piatră era scris  
probabil *Galliena*; astfel, nu mai e necesar a menționa *Gallienae* (sic) la „greșeli de limbă și de  
scriere” (I. I. Russu).

68 (= IDR, III/1, 87). Mehadia (jud. Caraș-Severin). Lespede funerară. Muzeul de Istorie  
al Transilvaniei, Cluj-Napoca.

C. C. Petolescu, SCIVA, 31, 1980, 1, p. 116.

În r. 8, fotografia indică *Surillio*, nu *Surilleo*.

69 (= IDR, III/1, 138 a). *Tibiscum*. Altar cu inscripție, mult corodat. Muzeul Banatu-  
lui, Timișoara.

M. Moga — Dolna Benea, Tibiscum, 5, 1978, p. 135, fig. 1 (foto) (unde inscripția este  
publicată cu toate datele).

În ultima ediție, inscripția prezintă unele diferențe de transcriere (completare) față de  
IDR. Calitatea medlocră a fotografiei nu permite un control al lecturii.

70 (= IDR, III/1, 163). *Tibiscum*. Fragment de stelă funerară. Muzeul Banatului,  
Timișoara.

C. C. Petolescu, SCIVA, 31, 1980, 1, p. 118.

În r. 3, *miles*, nu *mil(es)*.



**71** (= IDR, III/1, 170). *Tibiscum*. Fragment de lespede funerară. Muzeul Banatului, Timișoara.

C. C. Petolescu, SCIVA, 31, 1980, 1, p. 118—119.

Despre un soldat palmirenian (anonim) se spune în inscripție: *v]ix(it) ann(is)... / ...EX EIS mili(tav)it ann]is...* În SCIVA, 26, 1975, 3, p. 427, se scrie: „literele *EIS* (*FIS*?) sînt neclare pentru editori. Interpretarea inscripției pare a fi: anonimul soldat a trăit un număr necunoscut de ani; dintre aceștia (*EX EIS*), a servit în armată (*militavit*)... ani”, ceea ce în IDR este considerat „ingenios, dar dubios, construcție total insolită și fără analogii”. În realitate, analogiile nu lipsesc: cf. astfel, papirul Hunt, II, 17 (în *Izvoare privind istoria României*, I, București, 1964, p. 470): *ex eis apsesentes*. Că nu este insolită construcția, se poate cita inscripția CIL, VI, 7 581 = ILS, 7 804: *Deae sanctae meae / Primillae medicae, / L. Vibi Melitonis f. / vixit annis XXXXIIII, / ex eis cum L. Cocceio / Aphthoro XXX sine / querella etc.*

**72** (= IDR, III/1, 253). *Tibiscum*. Cărmidă ștampilată. Muzeul Banatului, Timișoara.

C. C. Petolescu, SCIVA, 31, 1980, 1, p. 119.

Ștampila *COH I VN* este citită în IDR: *coh(ors) I V(i)n(delicorum)*, unitate care și-a avut garnizoana în castrul de la Tibiscum. Ar fi trebuit menționat că, în desen, bara oblică de sub *I* este un defect de turnare sau imprimare, cum se vede în fotografia publicată de M. Moșe, ActaMN, 7, 1970, p. 141, fig. 3; tot aici se vede că partea dreaptă a cartușului nu se încheie, ștampila fiind în această zonă mai slab imprimată. În acest caz, am sugerat o reexaminare a ștampilei, spre a vedea dacă nu cumva ultimul semn (*N*) este ligatură *A + N + T*, obișnuită pentru supranumele *Ant(onianiana)* purtat de unitățile militare (această ligatură se poate confunda ușor cu *N*; cf., spre exemplu, IDR, II, 106 c).

**73** (= IDR, III/1, 267). *Tibiscum*. Fragment de *mortarium* cu ștampilă. Muzeul Banatului, Timișoara.

C. C. Petolescu, SCIVA, 31, 1980, 3, p. 460, nr. 7.

În IDR, III/1 se citesc doar literele păstrate: *AVGVSTA[l]...M...C...*; se afirmă că este vorba de un obiect de producție locală (I. I. Russu). În SCIVA, 31, 1980, 3, p. 460, nr. 7, se atrage atenția asupra altel ștampile, cu conținut asemănător, de la Wels (CIL, III, 14 371, 1): *·NVMIC AVGVSTAL*. De asemenea, de la Novae (Moesia Inferior) se cunoaște un *mortarium* cu ștampila: *BRVTTI[DI] [A]VCVSTA[LIS]* (Izvestija Sofla, 32, 1970, p. 58, fig. 6).

**74** (= IDR, III/2, 583). *Mortarium* din lut roșu, de mari dimensiuni, avînd pe buză imprimată o ștampilă, din care s-au putut descifra trei litere. Muzeul din Sarmizegetusa (Inv.732)



După Russu, «Sigură este numai prima literă *Y*, a doua putînd să fie „lambda” sau *A* fără bara orizontală, iar ultima un „sigma” de tip clasic. Posibil inițiale din numele (grecesc?) al alarului (vreun  $\Upsilon\Lambda\Sigma$ ?)»; comentariul epigrafic este însoțit de un desen.

Ocupîndu-ne de mortarile ștampilate din Dacia și Moesia Inferior, am constatat că această ștampilă este foarte probabil aceeași cu alta de la Durostorum (publicată de V. Culică, SCIV, 22, 1971, 2, p. 332—333, nr. 3, fig. 1/3 și 22 — desen și foto, fără lectură; eventual *P. AVR...*). Desenul publicat în IDR, III/2 trebuie „răsturnat” pentru a fi în poziție normală.

**75** (= IDR, III/2, 100). Altar onorific. Muzeul din Sarmizegetusa.

În IDR se citează un studiu (la acea dată, sub tipar) al lui I. Piso, privitor la cariera lui Ulpian... (CIL, III, 1 464 = ILS, 1 370 = IDR, III/2, 100). Studiul este publicat în ZPE, 40, 1980, p. 273—282; aici, r. 1—2 sînt completate astfel:

*Ulpio [.....v(iro) e(gregio)?],  
proc(uratori) Aug[us(torum)] pr[ovinc(iae)?]*

După observațiile lui I. Piso, literele *GG* din r. 2 par a fi *martelate*.

## INDICES

## I. NOMINA ET COGNOMINA VIRORVM ET MVLIERVm

a) *Inscriptiones*

- Achera 1  
 Anna ... 1: *Achera, Anna[ti f(ilia)]*  
 L. Annlus Octavius Valerianus 49  
 M(arcus) Ant(onius) Sa ... 60  
 Ἀπολλεγάρις Θε[ο]νόχης 34  
 Atticus 46  
 Aurelius 58  
 Aur / CONT M. 60  
 Aur. Fr ... 60  
 A[ur.? Ger]manus 30  
 Aurel(ius) Ius[t ... 58  
 Aurelius Silvanus 55  
 Aurel. Su ... 60  
 Burls 60  
 Candidus 59  
 Cares 60  
 Cas(s)lanus, v. Vatern(ius) ~  
 Ceselinus ... nus 35  
 C(laudius) Hera 14  
 ΓΑΔΑΤΗC 51  
 [Ger]manus, v. A[ur.? ~  
 [Hera], v. C(laudius) ~  
 [Ianu]arius 15  
 [Ia]nuariu[s] C P 60  
 [Ia]nuarius, v. [C.? T]ltius, C(al) f(ilius), ~  
 Ita/cus 46  
 Iulius 41  
 Landio, v. [M. U]lp(ius) Landion[is f(ilius)] ...  
 Liccalus Vinentis 13  
 Linda Severus 13  
 [Mar?]tinus 45  
 Octavius, v. L. Annlus ~ Valerianus  
 Pet[ro ... ? 17  
 Severus, v. Linda ~  
 Silvanus, v. Aurelius ~  
 Solorix 1  
 Surillo 68  
 Surucca 1  
 Θε[ο]νόχης v. Ἀπολλ(λ)εγάρις  
 [C.? T]ltius, C(al) f(ilius). [Ia]nuarius 12  
 Valerianus, v. L. Annlus Octavius ~  
 Vatern(ius) Cas(s)lanus 65  
 Vinentis, v. Liccalus ~  
 M. Ulp(ius) Landion[is f.] ... 1

b) *Instrumentum domesticum (mortaria)*

- AVGVSTA[I] / [NV]M[I]C 73  
 [P.?] AVR. (?) 74  
 [CL. D]ONITIA / [E]VA[RE]STO 53  
 [C]L. DOMIT ... / [E]VARESTI (?) 54  
 [E]VA ... / [D]OM ... 43  
 [P]HILEMO ... / [MI]N[NE]D ... 31  
 THEO[TIMVS] 23  
 [TH]EOTI/MVS 44  
 [T]HEOTIMI / STEFANI 61  
 VRSVLVS 24

## II. RES SACRA

- [Dia]na san[cta] 30  
 D(I) M(anes) 13, 49  
 [Deus So]l Inv(ictus) 32  
 [Fortu]na redux 33  
 [Genus] statlonis 30  
 [Hercu]les Inv(ictus) 32  
 Manes, v. D(I) M(anes)  
 Mercurius G[u]bernator 30  
 Sol Inv(ictus), v. Deus ~  
 Vict(oria) V(ictrix) 65  
 Victu(ria) 65

## III. RES MILITARIS

- b(ene)f(ictarius) trib(un) 13  
 (centuriae) VI ha[st(atorum) pr(loris)] et  
 post(erloris) 47  
 centurio 35, [(centurio)] fr(umentarius) 12  
 cohortes: — I Antioch(ensium) 11  
 — II A[ug(usta) Nervia P[acensis] ... 6  
 — III Campestris 13, 18  
 — IIIDelmatarum Valeriana Gal-  
 lena millaria equitata civium  
 Romanorum pia fidelis 67  
 — secu[nd]a. Fl. 35  
 — I sagittariorum 19, 20, 52  
 — I Vindelcorum 72 (*Ant.*)  
 cohortes legionum: III et IIII (legionis V

Macedonicae) 39,  
 — VI (legionis VII Clau-  
 diae) 47  
 — VIII 29  
 — X (legionis VI Hercu-  
 liae) 22  
 eq(ues) 65  
 ha[st(at)] pr[or] et post(er)or 47  
 legiones: — II Italica 38 (...G. SAB)  
 — IV Flavia 12  
 — V Macedonia 26, 39, 62  
 — VI Herculia 22

— VII Claudia 47 [Phillip.], 63 (?)  
 64 (Ant.)  
 — XIII Gemina 63 (?), 66 (Gal-  
 lenian).  
 mil(es) 13, miles 70  
 n(umerus) S(urorum) (?) 65  
 [Palmyreni sagit]taril e[x Syria] 2  
 pra(ef.?) 48  
 p(rae)p(ositus) c(ohortis) III 39 (legionis  
 V Macedoniae)  
 spe[cul(ator)] 30  
 Su(ri) sa(gittarii), (?) 21  
 t(urma) 65

## IV. GEOGRAPHICA

[Dacia] Su[per]ior 2  
 Diana 28  
 Drubet[a] 27

Col. Ulp(ia) O[escus] 37  
 [U]l[tr]icen(sis) 12

## V. VERBA

con(n)corde 25  
 d[ev]otae) n(umini)] m(aiestatique) eorum 47  
 effugi 49  
 evasi 49  
 ex eis mil(litavit) ann[is]... 71  
 faciās 60  
 felicit[er] 48  
 Felix leg(io) VII Cl(audia) p(la) f(idelis)  
 vestra 47  
 forte 35  
 fortuna 49

h(eres) 13  
 lud[ic]at[ur] 49  
 In mil(itia) 35  
 patella, v. *fecit pataelam (sic) bonam* 55  
 [salv]i 47  
 spes 49  
 stipe[ndia] 35  
 [tabul]arium(?) 16  
 valete 49  
 vil(l)icus 33  
 votis X felicit[er] 48  
 vovicus 49 (pro: *voviscum*)

## VI. ANNORVM DETERMINATIONES

*Imperatores*

Hadrianus: 4, 5  
 Antoninus Plus 37 (a. 148—149)  
 Philippus: 47: Dd. nn. [Phili]ppis Augg.  
 Valens et Valentinianus (?) 48 (a. 374)

*Consules*

Sex. Calpurnius Agricola 7  
 Tl. Claudius Iulianus 7

[I. Iunius] Paetus 3  
 [P. Tullius] Varro

*Testatores diplomatum militarium*

[P.] Caull [Vitalis] 1  
 [A.] Fulvi [Iust] 1  
 [Tl.] Iul Urbani 1  
 [C. Pomponi] Statiani 9  
 [L. Pulli] Zosimi 9  
 [L. Senti Chr]ysogoni 9

## VII. LOCA VBI INSCRIPTIONES REPERTAE SVNT

Balta Verde 29  
 Băile Herculane 66  
 Buciumi 4  
 Clorolu Nou 30  
 Cimpulung (-Jidava) 58—61  
 Drobeta 10—20, 22—24  
 Gilău 3  
 Hinova 25—28  
 Jidava, v. Cimpulung  
 Mălăești 62—63  
 Mătășaru 56—57

Mehadia 7, 67, 68  
 Micia 5  
 Porolissum 6, 8  
 Răcarl 31  
 Românași 1, 2  
 Romula 47—54  
 Sarmizegetusa, v. *Ulpia Traiana*  
 Slăveni 9, 45, 46  
 Socetu 55  
 Sucidava 32—44  
 Tibiscum 69—73  
 Ulpia Traiana Sarmizegetusa 74—75



**GHENUȚĂ COMAN**, *Statornicie, continuitate. Repertoriul arheologic al județului Vaslui*, Editura Litera, București, 1980, 392 p. (incluzind 76 planuri-hărți și 99 planșe).

Cu publicația pe care o prezentăm, literatura românească de specialitate se îmbogățește cu încă o lucrare monografică de tip *repertoriu arheologic*. Ea se situează pe direcția recent inaugurată de Al. Păunescu, P. Șadurschi, V. Chirica (*Repertoriul arheologic al județului Botoșani*, București, 1976), confirmând faptul că inventarierea monumentelor arheologice din România poate și trebuie să fie întreprinsă, în stadiul actual, în primul rând prin cercetări și publicații la nivel județean<sup>1</sup>. Ideea unui repertoriu național atotcuprinzător, așa cum a fost concepută inițial și cum a fost aplicată la un anumit moment în cadrul institutelor Academiei R. S. România, se vedește astăzi a fi practic irealizabilă și a avea o șansă de materializare doar pe măsura întocmirii și publicării unor repertorii

regionale. Repertoriul județean are, evident, avantajul de a putea fi pus la îndemina cercetării, ca instrument practic de lucru, într-un termen de timp relativ scurt, prin eforturile concentrate ale unui mic colectiv sau chiar ale unui singur autor.

Ghenuță Coman face acum încercarea de a dovedi că o astfel de lucrare, extrem de utilă, poate fi opera unui singur cercetător, chiar dacă aceasta implică, inevitabil, anumite inegalități și scăderi în adunarea, clasarea și interpretarea întinsului material arheologic dintr-o zonă dată. Autorul este cunoscut prin neobosita sa activitate de teren, desfășurată de-a lungul a aproape trei decenii, care i-a prilejuit identificarea a peste două mii de puncte arheologice și recoltarea unui bogat material, aflat astăzi în muzeele din Iași și Vaslui. Autorul s-a remarcat, de asemenea, printr-o serie de publicații științifice, reprezentând contribuții utile la cunoașterea istoriei străvechi și vechi și, în principal, a epocii formării poporului român, în zona centrală și de sud a Moldovei.

<sup>1</sup>Cf. și Al. Păunescu, P. Șadurschi, V. Chirica, *Considerații de ordin metodologic privind realizarea Repertoriului arheologic județean*, SCIVA, 30, 1979, 2, p. 229–238. În lucrarea recenzată, metodologia propusă de autorii repertoriului județului Botoșani nu a fost aplicată decât parțial, fapt ce se reflectă atât în modalitatea de adunare și tratare a informației, cât și în structura generală a lucrării. Gh. Coman nu a folosit metoda chestionarului arheologic și nici nu a excerptat datele acumulate în *Repertoriul arheologic al României*, aflat în manuscris la Institutul de arheologie din București, lăsând astfel neexploatăată o anumită cantitate de informație existentă sau potențială. Ca urmare, lucrarea recenzată nu se prezintă ca un repertoriu atotcuprinzător, ci mai curând ca o contribuție substanțială la realizarea unui astfel de repertoriu. O mai atentă studiere a metodologiei colectivului repertoriului botoșănean (cu citarea corespunzătoare a lucrărilor amintite, care lipsesc inexplicabil din bibliografia lui Gh. Coman), ar fi ferit această publicație de alte scăderi, cum ar fi lipsa indicațiilor privind locul de păstrare a materialelor arheologice recoltate sau a indicelui localităților.

Lucrarea începe cu o parte introductivă, cuprinzând o prefață semnată de Dan Gh. Teodor (p. 5–6), o introducere (p. 7–9), o serie de lămuriri metodologice (p. 11–12), o listă de prescurtări bibliografice (p. 13–26) și un scurt istoric al cercetărilor (p. 27–31). Intrând în materia propriu-zisă, autorul prezintă unele date de ordin fizico-geografic privind zona cercetată (p. 32–34) și „Considerații generale cu privire la așezările arheologice” (p. 35–42). În acest capitol se face statistica descoperirilor pe perioade, așa cum au fost determinate de autor: paleolitic (în special paleoliticul superior) 38 puncte; neolitic 269 (majoritatea cultura Cucuteni); epoca bronzului 266 (majoritatea cultura Noua); prima epocă a fierului 262; a doua epocă a fierului 205; perioada corespunzătoare provinciei Dacia 89; secolul al IV-lea 348; secolele V–VI 111; secolele VI–VII 68; secolele VIII–XI 344 (în principal cultura Dridu) și secolele XII–XVIII 281 (repertoriul pentru această ultimă perioadă va fi

publicat într-un volum viitor)<sup>3</sup>. Totalul descoperirilor monetare inventariate se ridică la 80.

Partea principală a lucrării o constituie „Repertoriul așezărilor” (de fapt repertoriul așezărilor, necropolelor și descoperirilor izolate, p. 45–286). El este organizat pe cele 75 comune ale județului, așezate în ordine alfabetică, iar în cadrul comunelor pe sate. În fiecare caz este dat planul comunei, pe care sînt localizate punctele de descoperire. Pentru sistematizarea informației autorul a adăugat și un indice de culturi (respectiv perioade), dar, din păcate, a omis să întocmească și un indice de localități, care ar fi permis cititorului să regăsească mai ușor descoperirile după numele satului în raza căruia au fost făcute.

În sfîrșit, deosebit de importantă este partea ilustrativă a lucrării, care cuprinde o mare cantitate de materiale arheologice inedite. Cele 99 planșe (majoritatea în desen) sînt ordonate în principal după criteriul cronologic. Foarte bogat sînt reprezentate uneltele paleolitice, ceramica și plastica neolitică, materialele de tip Noua, precum și descoperirile din secolele IV–XII. După părerea noastră, însă, ar fi fost mai bine ca ilustrația să fi fost grupată, ca și informația din repertoriu, după locul de descoperire, în așa fel încît piesele descoperite într-un punct să apară pe aceeași planșă, chiar dacă ele provin din complexe diferite sau din epoci diferite. Contextul arheologic al fiecărei stațiuni ar fi fost astfel mai ușor de sesizat și de comparat cu datele cuprinse în repertoriu. În legătură cu ilustrația mai este de notat faptul că lipsesc hărțile de răspîndire pe epoci și culturi. O cartare diferențiată ar fi permis să se tragă unele concluzii interesante privind caracterul și evoluția habitatului uman de-a lungul pre- și protoistoriei pe teritoriul județului Vaslui.

Este adevărat că atît cartarea, cît și statistica descoperirilor pe epoci și culturi pentru a fi relevante, trebuie să se întemeieze pe o încadrare cronologică și culturală sigură a materialului arheologic. În multe cazuri însă, datorită caracterului fragmentar al acestui material, ca și faptului că el a fost recoltat de la suprafață sau din sumare sondeaje de salvare, o astfel de încadrare nu se poate face cu siguranță. În alte cazuri, criteriile

folosite de autor ni se par a fi discutabile, tributare unor scheme care nu sînt ori nu mai sînt acceptate de majoritatea specialiștilor. Mă mărginesc să aduc aici în discuție încadrarea descoperirilor din cea de-a doua epocă a fierului. Cele mai vechi (secolele V/IV–III î.e.n.) sînt considerate ca hallstattiene tîrzii, deși la această dată ne aflăm deja, pe plan european, în *epoca Latène*. Se vorbește apoi de perioada Latène II, ilustrată, cu excepția unei cătui, prin materiale din secolele IV–III î.e.n. (pl. 120, 124, 125) sau prin ceramică de tip Poenestî–Lukașevka din secolele II–I î.e.n. (pl. 125 și 127) și, în sfîrșit, de perioada Latène III („perioadă de înfiorare”) căreia îi sînt atribuite nu mai puțin de 138 descoperiri. Privind însă planșele 120–127 și 129–131, unde sînt ilustrate materialele din cea de-a doua epocă a fierului, nu putem reține, cu excepția deja amintită, nimic tipic pentru cultura geto-dacă clasică, care se încadrează tocmai în Latène-ul tîrziu (III) și în epoca romană timpurie. Este evident că aici autorul a folosit schema cronologică, după părerea mea depășită, propusă de N. Zaharia, M. Petrescu-Dîmbovița și Em. Zaharia (*Așezări din Moldova. De la paleolitic pînă în secolul al XVII-lea*, București, 1970, p. 49–62). Noțiunile de Hallstatt tîrziu (ajungînd pînă în secolele IV–III î.e.n.), Latène II și Latène III, așa cum rezultă din această schemă nu pot fi aplicate la realitățile arheologice ale Daciei răsăritene. Ar fi fost, cred, de preferat, ca în locul unor încetări de încadrare strînsă, dar nesigură, generînd imaginea falsă a unei abundențe de descoperiri geto-dace din „perioada Latène III” să se propună încadrări mai largi, corespunzătoare stadiului actual al cunoștințelor noastre. Același pare să fie cazul și pentru epoca formării poporului român, unde autorul operează, chiar atunci cînd materialul ceramic este puțin numeros și fragmentar, cu datări pe perioade scurte, insuficient de clar delimitate.

O analiză amănunțită a întregii informații cuprinse în această utilă lucrare nu este posibilă. Pentru multe din descoperirile inedite o confirmare sau o infirmare a încadrării propuse va fi posibilă doar în urma unor săpături sistematice și a progresului cunoștințelor noastre în general. De corectat ar fi totuși unele informații greșite, relative la descoperiri mai vechi, binecunoscute din publicații (de ex. la Poenestî necropola carpică este datată la sfîrșitul secolului al III-lea și în secolul al IV-lea, iar la Buhăiești – de unde provine un mormînt de tip Polenestî–Lukașevka, publicat de D. Gh. Teodor – se vorbește de o necropolă din secolele IV–III î.e.n.). Se pot adăuga, pe de altă parte, unele descoperiri ce au scăpat autorului, cum sînt urnele bastar-

<sup>3</sup> În acest viitor volum este de așteptat să găsim și repertoriul localităților actuale sau dispărute, cu primele mențiuni documentare, precum și încercarea de identificare a siliștilor cu satele menționate în documente. Cf. Al. Păunescu, P. Șandurschi, V. Chirică, SCIVA, 30, 1979, 2, p. 236–237.

ne de la Curteni și Satu Nou, păstrate în muzeul din Huși.

Toate aceste observații, ca și altele care ar mai putea fi făcute, nu afectează în ansamblu valoarea și utilitatea lucrării recenzate. Ghe- nuță Coman are meritul de a fi luat și dus la bun sfârșit o inițiativă temerară, foarte dificilă pentru forța unui singur cercetător și pentru

miljoacele de care a dispus. El ne-a pus la dispoziție un folositor instrument de lucru, de pe acum indispensabil celor ce se ocupă cu arheologia spațiului de la răsărit de Carpați și, în particular, a teritoriului județului Vaslui.

Mircea Babeș

**HANS-JÖRG KELLNER, *Der römische Veroahrfund von Eining*, in *Münchner Beiträge zur Vor- und Frühgeschichte*, Bd. 29, C. H. Beck- sche Verlagsbuchhandlung, München, 1978, 44 p., 40 pl.**

După 25 ani de la descoperirea faimosu- lui „tezaur de la Straubing” la sfârșitul anului 1975, la Eining, tot pe teritoriul Rae- tiei, a apărut un alt mare depozit de arme de paradă romane. Achiziționat de la descoperitor de către Prähistorische Staatssammlung Mün- chen, el a fost prezentat în cadrul marii expo- ziții „Römische Paraderüstungen”, organizată în iarna anilor 1978/79 de muzeele din München și Nürnberg. În cei 3 ani scurși de la descoperi- rea și pînă la expunerea depozitului de la Eining, paralel cu laborioasele și îndelungatele lucrări de restaurare, reputatul cercetător al antichităților romane din Bavaria Hans-Jörg Kellner a efectuat și prelucrarea sa științifică. S-a reușit astfel ca la vernisajul expoziției armamentului roman de paradă din întreg Imperiul roman, publicul să aibă la dispoziție și monografia descoperirii de la Eining.

Prin numărul de arme de paradă din care este compus — 4 coifuri cu mască, 2 apărători de cap și 2 de frunte pentru cal, o pereche de apărători de ochi, 3 cnemide, 4 apărători de genunchi, la care se adaugă și o teslă de fier — depozitul de la Eining este al doilea din Imperiu, după cel de la Straubing. Dată fiind importanța deosebită a depozitu- lui de la Eining, ca și numeroasele analogii cu cel de la Straubing, apărut în *Münchner Beiträge zur Vor- und Frühgeschichte*, s-a luat hotărîrea ca publicarea să fie făcută tot în cadrul acestei prestigioase colecții.

Cartea lui Hans-Jörg Kellner prezintă depozitul de la Eining în toate amănuntele, de la condițiile de descoperire și descrierea pieselor cu analogiile respective și pînă la concluziile ce se desprind, dintre care unele privesc întreaga categorie a armelor de paradă.

Îeșit la lumină cu ocazia unor lucrări agricole pe teritoriul canabelor situate la est de castrul auxiliar de la Eining, depozitul nu a putut fi localizat mai exact din cauza lipsei de cooperare a descoperitorului. În consecință nu au fost obținute nici precizările necesare asupra condițiilor și eventual momentul ascunderii sale.

Partea centrală și cea mai amplă a cărții o reprezintă catalogul pieselor. Fiecare dintre acestea se bucură de o descriere amănunțită în care sînt analizate nu numai forma, decorul și eventual inscripțiile, ci și o serie de detalii tehnice a căror importanță este pe drept reliefată. Nu sînt neglijate nici analogiile cu celelalte arme de paradă, inclusiv analo- giile parțiale, de formă sau decor, cu alte piese de armament sau de artă.

Cum a reieșit din enumerarea armelor — toate confecționate din bronz — descoperite la Eining, ele se împart în trei categorii: coifuri cu mască, apărători de cap de cal și cnemide. Așa cum subliniază H.-J. K., aproape fiecare piesă aduce un element nou sau întregeste cunoștințele noastre referitoare la armamentul de paradă. În continuare vom prezenta cîteva din rezultatele cele mai semnificative ale analizelor pieselor depo- zitului.

Coifurile cu mască sînt reprezentate prin- tr-o mască și 3 calote. Maska (piesa nr. 1), de tipul așa-zis „oriental”, adăugîndu-se celor 3 exemplare de la Straubing și unor fragmente de la Künzing și Carnuntum, arată că și acest tip este relativ frecvent în cadrul armamentului de paradă roman. Coiful nr. 2, cu creastă mediană și cite o Victorie și un balaur dispuse simetric de o parte și de alta a acestuia, nu are decît o singură analogie, și aceasta îndepărtată, coiful de la Ostrov<sup>1</sup>. Calotele de coif nr. 3 și 4, prin coafura lor foarte caracteristică, se alătură grupului de coifuri cu mască feminină din care mai fac parte măștile de la Visegrad, Krivnja, Lovetsch, din riul Olt lîngă Romula, și cel din „J. Paul Getty Museum”.

Grupul apărătorilor de cap de cal este compus din: 2 exemplare de mari dimensiuni ce acopereau întreg capul calului (nr. 5, 6); 2 exemplare mai mici formate dintr-o placă

<sup>1</sup> A. Rădulescu, *Dacia*, N.S., 7, 1963, p. 538—545, fig. 3—7.

ne de la Curteni și Satu Nou, păstrate în muzeul din Huși.

Toate aceste observații, ca și altele care ar mai putea fi făcute, nu afectează în ansamblu valoarea și utilitatea lucrării recenzate. Ghe- nuță Coman are meritul de a fi luat și dus la bun sfârșit o inițiativă temerară, foarte dificilă pentru forța unui singur cercetător și pentru

miljoanele de care a dispus. El ne-a pus la dispoziție un folositor instrument de lucru, de pe acum indispensabil celor ce se ocupă cu arheologia spațiului de la răsărit de Carpați și, în particular, a teritoriului județului Vaslui.

Mircea Babeș

**HANS-JÖRG KELLNER, *Der römische Veroahrfund von Eining*, in *Münchner Beiträge zur Vor- und Frühgeschichte*, Bd. 29, C. H. Beck- sche Verlagsbuchhandlung, München, 1978, 44 p., 40 pl.**

După 25 ani de la descoperirea faimosu- lui „tezaur de la Straubing” la sfârșitul anului 1975, la Eining, tot pe teritoriul Rae- tiei, a apărut un alt mare depozit de arme de paradă romane. Achiziționat de la descoperitor de către Prähistorische Staatssammlung Mün- chen, el a fost prezentat în cadrul marii expo- ziții „Römische Paraderüstungen”, organizată în iarna anilor 1978/79 de muzeele din München și Nürnberg. În cei 3 ani scurși de la descoperi- rea și pînă la expunerea depozitului de la Eining, paralel cu laborioasele și îndelungatele lucrări de restaurare, reputatul cercetător al antichităților romane din Bavaria Hans-Jörg Kellner a efectuat și prelucrarea sa științifică. S-a reușit astfel ca la vernisajul expoziției armamentului roman de paradă din întreg Imperiul roman, publicul să aibă la dispoziție și monografia descoperirii de la Eining.

Prin numărul de arme de paradă din care este compus — 4 coifuri cu mască, 2 apărători de cap și 2 de frunte pentru cal, o pereche de apărători de ochi, 3 cnemide, 4 apărători de genunchi, la care se adaugă și o teslă de fier — depozitul de la Eining este al doilea din Imperiu, după cel de la Straubing. Dată fiind importanța deosebită a depozitu- lui de la Eining, ca și numeroasele analogii cu cel de la Straubing, apărut în *Münchner Beiträge zur Vor- und Frühgeschichte*, s-a luat hotărârea ca publicarea să fie făcută tot în cadrul acestei prestigioase colecții.

Cartea lui Hans-Jörg Kellner prezintă depozitul de la Eining în toate amănuntele, de la condițiile de descoperire și descrierea pieselor cu analogiile respective și pînă la concluziile ce se desprind, dintre care unele privesc întreaga categorie a armelor de paradă.

Îeșit la lumină cu ocazia unor lucrări agricole pe teritoriul canabelor situate la est de castrul auxiliar de la Eining, depozitul nu a putut fi localizat mai exact din cauza lipsei de cooperare a descoperitorului. În consecință nu au fost obținute nici precizările necesare asupra condițiilor și eventual momentul ascunderii sale.

Partea centrală și cea mai amplă a cărții o reprezintă catalogul pieselor. Fiecare dintre acestea se bucură de o descriere amănunțită în care sînt analizate nu numai forma, decorul și eventual inscripțiile, ci și o serie de detalii tehnice a căror importanță este pe drept reliefată. Nu sînt neglijate nici analogiile cu celelalte arme de paradă, inclusiv analo- giile parțiale, de formă sau decor, cu alte piese de armament sau de artă.

Cum a reieșit din enumerarea armelor — toate confecționate din bronz — descoperite la Eining, ele se împart în trei categorii: coifuri cu mască, apărători de cap de cal și cnemide. Așa cum subliniază H.-J. K., aproape fiecare piesă aduce un element nou sau întregeste cunoștințele noastre referitoare la armamentul de paradă. În continuare vom prezenta cîteva din rezultatele cele mai semnificative ale analizelor pieselor depo- zitului.

Coifurile cu mască sînt reprezentate prin- tr-o mască și 3 calote. Maska (piesa nr. 1), de tipul așa-zis „oriental”, adăugîndu-se celor 3 exemplare de la Straubing și unor fragmente de la Künzing și Carnuntum, arată că și acest tip este relativ frecvent în cadrul armamentului de paradă roman. Coiful nr. 2, cu creastă mediană și cite o Victorie și un balaur dispuse simetric de o parte și de alta a acestuia, nu are decît o singură analogie, și aceasta îndepărtată, coiful de la Ostrov<sup>1</sup>. Calotele de coif nr. 3 și 4, prin coafura lor foarte caracteristică, se alătură grupului de coifuri cu mască feminină din care mai fac parte măștile de la Visegrad, Krivnja, Lovetsch, din riul Olt lîngă Romula, și cel din „J. Paul Getty Museum”.

Grupul apărătorilor de cap de cal este compus din: 2 exemplare de mari dimensiuni ce acopereau întreg capul calului (nr. 5, 6); 2 exemplare mai mici formate dintr-o placă

<sup>1</sup> A. Rădulescu, *Dacia*, N.S., 7, 1963, p. 538—545, fig. 3—7.



de frunte la care erau atașate apărătorile de ochi (nr. 7-8, 9-10); dintr-o pereche de apărători de ochi (nr. 11). Prezența pentru prima dată în același complex a unor apărători de cap de cal din bronz și a unui exemplar din piele la care doar apărătorile de ochi sînt din bronz (nr. 11) a dovedit clar contemporaneitatea lor. Se impun și cîteva remarci referitoare la decorul acestor piese. Așa cum era și de așteptat, cele mai bogat ornamentate sînt exemplarele de mari dimensiuni. Dintre ele, piesa nr. 5, cu Hercule, vultur și leu pe placa de frunte, are pe una din plăcile laterale reprezentarea unei zeltați mai rar întîlnite, Dea Virtus<sup>3</sup>. Remarcabil prin semnificația sa este și decorul plăcii centrale a piesei nr. 6, compus din animale marine: panteră cu coadă de pește (Seepanther) și delfin.

Cea de-a treia categorie de piese este reprezentată prin trei cneide și patru genunchiere, toate nedecorate. O analiză pertinentă a tuturor detaliilor tehnice, mergînd pînă la aspectul patinei, îl determină pe H.-J. K. să stabilească existența a trei perechi de piese — nr. 12-13; 14-15; 16-17 — compuse din cîte o cneidă cu genunchiera respectivă, ultima genunchieră (nr. 18) rămîind izolată.

Cneidele sînt confecționate din tablă foarte subțire, de 0,3-0,5 mm, fapt ce le deosebește net de alte exemplare din bronz sau fier, tot nedecorate, lucrate dintr-un material de 3-4 ori mai gros și care aveau deci o valoare defensivă reală. Pornind de la observația de mai sus, ca și de la prezența lor la Eining în același ansamblu cu alte piese de armament de paradă — colfuri cu mască și apărători de cap de cal — purtate cu siguranță de călăreți, autorul consideră pe bună dreptate că singurul criteriu valabil al împărțirii cneidelor în arme de luptă sau de paradă, îl constituie grosimea materialului din care sînt făcute.

O altă particularitate a pieselor de la Eining o constituie faptul că au atașate genunchiere, deși sînt terminate la extremitatea inferioară într-o linie dreaptă. Prin aceasta ele ne aduc un contraargument decisiv la teoria lui H. J. Uhl asupra diferitelor tipuri de cneide utilizate de către infanterie sau cavalerie<sup>3</sup>.

<sup>3</sup> La analogiile citate de autor — garniturile de armură de la Mundelsheim și Buciumi — putem adăuga și o altă garnitură de armură provenind din Dacia; vezi L. Petculescu, SMMIB, 7-8, 1974-1975, p. 83-85, fig. 2/2.

<sup>4</sup> H. J. Uhl, *Römisches Österreich*, 2, 1974, p. 101 și urm., considera cneidele plate (geschnürte Beinschienen, Blattschienen), terminate în partea de jos într-o linie dreaptă, a nu avea genunchiere și ca făcînd parte exclusiv din echipamentul infanteriei.

Astfel, reprezentînd prin toate caracteristicile lor un ansamblu unic la scara întregului Imperiu roman, cneidele de la Eining ne oferă elemente importante pentru clarificarea problematicii acestor arme defensive.

Ultima parte a cărții scrisă în aceeași manieră concisă rezumă concluziile trase de H.-J. K. din studiul depozitului de la Eining. Faptul că aproximativ 40% din armele de paradă descoperite pînă în prezent provin din Raetia îl determină pe autor să sublinieze rolul deosebit al acestei provincii în cadrul sistemului de apărare roman. Totodată, relativă sărăcie a manifestărilor artistice și de lux este pe drept cuvînt considerată a fi și ea caracteristică pentru o provincie militară. Ținem totuși să menționăm că și în Dacia este întîlnită o situație similară — în timp ce descoperirile cu caracter militar sînt deosebit de numeroase și variate, cele civile sînt mai puțin monumentale — și deci că situația Raetiei în cadrul provinciilor de graniță ale Imperiului nu este ieșită din comun.

Existența a șase inscripții pe apărătoarea de cap de cal nr. 6, îl face pe H.-J. K. să afirme că această piesă a aparținut fîscului și că ea a fost utilizată succesiv de cel puțin șase călăreți. De aici și concluzia generală după care armele de paradă ar fi fost proprietatea fîscului care le încredința spre folosință temporară diferiților soldați. Însă în acest caz, este cu neputință de explicat de ce din numărul total al colfurilor de paradă cu sau fără mască, sau al părților componente ale acestora (măștile), un procent destul de mare a fost descoperit în morminte. De aceea, considerăm că argumentele aduse în sprijinul unei proprietăți personale a soldaților romani asupra armelor individuale, inclusiv a celor de paradă, rămîn în continuare valabile<sup>4</sup>.

Cum era și firesc, de o analiză atentă se bucură și decorul pieselor de la Eining. În chip deosebit se subliniază semnificația reprezentărilor vulturului pe un glob, pe piesa nr. 9, ca simbol al nemuririi, sau a panterei de mare și a delfinului pe apărătoarea de cap nr. 6, legate evident de cultul lui Neptun și sugerînd călătoria peste ocean către lumea morților. Toate aceste motive ornamentale întăresc ipoteza lui H. Klumbach, după care armele de

<sup>4</sup> Vezi și discuția pe care am făcut-o asupra acestor probleme în Dacia, N.S., 24, 1980, p. 392, în care ne-am raliat lui David J. Breeze (*Britannia*, 7, 1976, p. 94), care, bazîndu-se pe izvoarele scrise, explică raritatea mormintelor cu arme din Imperiul roman prin aceea că la recrutare soldații își cumpărau armele, iar la moarte sau la demobilizare ele erau în mod obișnuit răscumpărate de unitatea lor.

paradă erau folosite nu numai la jocurile cavaleriei și turnire, ci și la jocurile funerare<sup>5</sup>.

Analiza amănunțită a detaliilor tehnice ale pieselor de la Eining, ca și a analogilor lor, duc la concluzia că ele nu au fost executate în același atelier. De aceea, autorul aderă la ipoteza lui H. Klumbach, după care ele au fost lucrate de meșteri itineranți<sup>6</sup>. Totuși, apariția în comerțul de anticități a două noi plăci dolichenene realizate prin turnare (publicate la p. 42—43, pl. 39—40) și provenind cu siguranță din Siria îl fac să respingă presupusa origine siriană a meșterilor ce au confecționat printr-un alt procedeu tehnice armele de paradă. Apoi, deoarece aceste arme prezintă analogii reale doar cu plăcile dolichenene din tablă ciocănită, toate descoperite în Noricum sau Pannonia, H.-J. K. consideră, pe bună dreptate, că originea dunărea-

nă a meșterilor care au executat ambele categorii de piese pare a fi cea mai verosimilă.

O ultimă problemă abordată este cea a condițiilor și a momentului îngropării depozitului de la Eining. Plecând de la o serie de observații tehnice se stabilește că în momentul ascunderii lor armele erau încă utilizabile. Lucrate în perioada cuprinsă între secolul al II-lea și începutul secolului al III-lea și făcând parte din dotarea călăreților din *Cohors III Britannorum equitata*, piesele depozitului au fost îngropate cu ocazia distrugerii castrului Eining, la mijlocul secolului al III-lea, probabil între anii 233—259/60.

Înainte de a încheia, se cuvine să menționăm că la reușita cărții lui H.-J. K. contribuie condițiile grafice deosebite în care a fost tipărită, ca și ilustrația excelentă. Prin finețea analizei, începând cu detaliile tehnice și terminând cu semnificația fiecărui element de decor, ca și prin stăpânirea de către autor a întregii problematici a armamentului de paradă, *Depozitul roman de la Eining* reprezintă un model de monografie a unei descoperiri de excepție.

Liviu Petculescu

<sup>5</sup> H. Klumbach, BVbl, 25, 1960, p. 131.

<sup>6</sup> Idem, *Akten des 11. Internationalen Limeskongresses, 1977*, Budapesta, 1978, p. 199—208, unde este avansată ipoteza existenței unor meșteri itineranți de origine siriană.

THOMAS NÄGLER, *Die Ansiedlung der Siebenbürger Sachsen*, Editura Kriterion, București, 1979, 259 p. + XXIV pl.

Apariția unei sinteze asupra problemei colonizării sașilor în Transilvania, urmînd unul număr impresionant de studii parțiale, este un fapt îmbucurător. Abia dacă mai trebuie să amintim importanța deosebită pe care fenomenul istoric în cauză îl are pentru istoria Transilvaniei secolelor XII—XIV, bogăția informațiilor cuprinse în izvoarele istorice referitoare la coloniștii sași fiind recunoscută și utilizată de multă vreme. Vrem numai să atragem atenția asupra posibilităților noi de cercetare pe care le oferă arheologia (lucru pe care îl face și autorul) prin punerea în lumină a culturii materiale, bine individualizate, adusă de coloniști și care ne poate da informații prețioase privind țara de origine, caracterul colonizării sau contribuția noii populații la dezvoltarea relațiilor feudale în Transilvania.

Lucrarea lui Thomas Nägler se remarcă prin modalitatea nouă de a concepe și de a expune lucrurile, în sensul că — spre deosebire de istoriografia anterioară care privea colonizarea relativ rupt de procesul mai general al colonizării germanilor în centrul și în răsăritul Europei (*die deutsche Ostsiedlung*), precum și de istoria de dinainte și de după colonizare a Transilvaniei — cartea de față are scopul declarat (p. 15) de a integra colonizarea în

procesul istoric general căruia îi aparține. Întreaga structură a lucrării este subordonată acestei intenții.

Este logică în aceste condiții prezența unui capitol despre situația Germaniei în secolele X—XIII, insistîndu-se bineînțeles asupra acelor elemente ale evoluției istorice care au contribuit la declanșarea marii mișcări demografice cercetate, iar prezentarea unor aspecte ale colonizării în general în capitolul următor are rostul de a desluși trăsături care ar putea fi comparate cu cele ale colonizării sașilor în Transilvania. Două sînt concluziile mai importante: a) așezarea coloniștilor în zone locuite nu în primul rînd de unguri, ci de slovaci și de români dovedește că, cel puțin în cazul Transilvaniei, sașii au fost aduși nu numai din rațiuni economice și militare, ci și din rațiuni politice, fiindu-le dăruite zone ce nu puteau fi controlate direct de regalitatea maghiară, și b) colonizarea germană n-a fost o întreprindere unilaterală a coloniștilor, ci erau interesați deopotrivă și principii sau feudații din zonele de colonizare (p. 71 și 72).

Originea geografico-etnică, chestiune dintre cele mai controversate, reține atenția autorului în capitolul următor, care ajunge la concluzia, justificată după părerea noastră, că este necesară confruntarea diferitelor tipuri

paradă erau folosite nu numai la jocurile cavaleriei și turnire, ci și la jocurile funerare<sup>5</sup>.

Analiza amănunțită a detaliilor tehnice ale pieselor de la Eining, ca și a analogilor lor, duc la concluzia că ele nu au fost executate în același atelier. De aceea, autorul aderă la ipoteza lui H. Klumbach, după care ele au fost lucrate de meșteri itineranți<sup>6</sup>. Totuși, apariția în comerțul de anticități a două noi plăci dolichenene realizate prin turnare (publicate la p. 42—43, pl. 39—40) și provenind cu siguranță din Siria îl fac să respingă presupusa origine siriană a meșterilor ce au confecționat printr-un alt procedeu tehnice armele de paradă. Apoi, deoarece aceste arme prezintă analogii reale doar cu plăcile dolichenene din tablă ciocănită, toate descoperite în Noricum sau Pannonia, H.-J. K. consideră, pe bună dreptate, că originea dunărea-

nă a meșterilor care au executat ambele categorii de piese pare a fi cea mai verosimilă.

O ultimă problemă abordată este cea a condițiilor și a momentului îngropării depozitului de la Eining. Plecând de la o serie de observații tehnice se stabilește că în momentul ascunderii lor armele erau încă utilizabile. Lucrate în perioada cuprinsă între secolul al II-lea și începutul secolului al III-lea și făcând parte din dotarea călăreților din *Cohors III Britannorum equitata*, piesele depozitului au fost îngropate cu ocazia distrugerii castrului Eining, la mijlocul secolului al III-lea, probabil între anii 233—259/60.

Înainte de a încheia, se cuvine să menționăm că la reușita cărții lui H.-J. K. contribuie condițiile grafice deosebite în care a fost tipărită, ca și ilustrația excelentă. Prin finețea analizei, începând cu detaliile tehnice și terminând cu semnificația fiecărui element de decor, ca și prin stăpînirea de către autor a întregii problematici a armamentului de paradă, *Depozitul roman de la Eining* reprezintă un model de monografie a unei descoperiri de excepție.

Liviu Petculescu

<sup>5</sup> H. Klumbach, BVbl, 25, 1960, p. 131.

<sup>6</sup> Idem, *Akten des 11. Internationalen Limeskongresses, 1977*, Budapesta, 1978, p. 199—208, unde este avansată ipoteza existenței unor meșteri itineranți de origine siriană.

THOMAS NÄGLER, *Die Ansiedlung der Siebenbürger Sachsen*, Editura Kriterion, București, 1979, 259 p. + XXIV pl.

Apariția unei sinteze asupra problemei colonizării sașilor în Transilvania, urmînd unul număr impresionant de studii parțiale, este un fapt îmbucurător. Abia dacă mai trebuie să amintim importanța deosebită pe care fenomenul istoric în cauză îl are pentru istoria Transilvaniei secolelor XII—XIV, bogăția informațiilor cuprinse în izvoarele istorice referitoare la coloniștii sași fiind recunoscută și utilizată de multă vreme. Vrem numai să atragem atenția asupra posibilităților noi de cercetare pe care le oferă arheologia (lucru pe care îl face și autorul) prin punerea în lumină a culturii materiale, bine individualizate, adusă de coloniști și care ne poate da informații prețioase privind țara de origine, caracterul colonizării sau contribuția noii populații la dezvoltarea relațiilor feudale în Transilvania.

Lucrarea lui Thomas Nägler se remarcă prin modalitatea nouă de a concepe și de a expune lucrurile, în sensul că — spre deosebire de istoriografia anterioară care privea colonizarea relativ rupt de procesul mai general al colonizării germanilor în centrul și în răsăritul Europei (*die deutsche Ostsiedlung*), precum și de istoria de dinainte și de după colonizare a Transilvaniei — cartea de față are scopul declarat (p. 15) de a integra colonizarea în

procesul istoric general căruia îi aparține. Întreaga structură a lucrării este subordonată acestei intenții.

Este logică în aceste condiții prezența unui capitol despre situația Germaniei în secolele X—XIII, insistîndu-se bineînțeles asupra acelor elemente ale evoluției istorice care au contribuit la declanșarea marii mișcări demografice cercetate, iar prezentarea unor aspecte ale colonizării în general în capitolul următor are rostul de a desluși trăsături care ar putea fi comparate cu cele ale colonizării sașilor în Transilvania. Două sînt concluziile mai importante: a) așezarea coloniștilor în zone locuite nu în primul rînd de unguri, ci de slovaci și de români dovedește că, cel puțin în cazul Transilvaniei, sașii au fost aduși nu numai din rațiuni economice și militare, ci și din rațiuni politice, fiindu-le dăruite zone ce nu puteau fi controlate direct de regalitatea maghiară, și b) colonizarea germană n-a fost o întreprindere unilaterală a coloniștilor, ci erau interesați deopotrivă și principii sau feudații din zonele de colonizare (p. 71 și 72).

Originea geografico-etnică, chestiune dintre cele mai controversate, reține atenția autorului în capitolul următor, care ajunge la concluzia, justificată după părerea noastră, că este necesară confruntarea diferitelor tipuri

de izvoare istorice, nici documentele, nici dialectele, planurile de aşezări ori tipurile de case neputînd oferi, atunci cînd sînt folosite unilateral, răspunsuri satisfăcătoare. Noutăţi poate aduce şi în acest domeniu arheologia şi sînt date ca exemple ceramica, diferită prin tehnică şi prin forme de cea locală, sau descoperiri ca vasul (*urcölus*) de la Şelimbăr (atestînd prezenţa unui grup de pe Rin), tezaurul de monede de la Sîlmnic (care pledează pentru un grup de pe Elba mijlocie), ori piatra de mormînt descoperită la Cîsnădie, care prezintă analogii clare cu o piatră de mormînt descoperită la Faha, lângă Trier. În urma acestor prezentări autorul identifică o zonă principală de origine a coloniştilor în Lotaringia, precum şi mai multe zone secundare ca de exemplu: Flandra, Brabant, Turingia, Saxonia (vezi pl. X.).

Pentru a putea trage concluzii ştiinţifice fondate trebuie pusă în lumină nu numai situaţia Germaniei, ci şi a ţării care i-a primit pe colonişti, structurile social-politice de aici avînd un rol important în determinarea caracterului şi urmărilor colonizării. Este scopul capitolului următor (*Die Siedlungslage in Siebenbürgen vom 10. bis zum 13. Jahrhundert*), unul dintre cele mai valoroase din întreaga lucrare. Autorul începe, cum era de aşteptat, cu factorul politico-etnic determinant, românii din Transilvania. Pe baza unei argumentaţii solide, care foloseşte şi rezultatele cercetărilor efectuate de autor la Guşteriţa, Breaza, Orlat etc., este dovedită continuitatea autohtonilor pe aceste meleaguri. Urmărind înaintarea regatului feudal maghiar în Transilvania, în etapele stabilite de Kurt Horedt (*Contribuţii la istoria Transilvaniei, în secolele IV—XII*, Bucureşti, 1958, p. 109—131), Thomas Năgler este de părere că există mari deosebiri între primele două etape (secolele IX—X), cînd stăpînirea maghiară are un caracter nominal, şi perioadele următoare (secolul XI—XII) cînd se produce, treptat, organizarea politico-administrativă a teritoriilor din răsăritul Bazinului Carpatic. Se poate distinge de asemenea o înaintare nu numai de la nord spre sud, ci şi de la vest spre est.

În extinderea autorităţii sale, regalitatea s-a folosit şi de o serie de populaţii ca pecenegii, cumanii, dar mai ales de secui, care erau aşezaţi la graniţele succesive pentru a le apăra. Urmărind toponimile secuieşti (Copşa Mare şi Copşa Mică, Kéz, Orbai etc.), descoperirile arheologice de tip Bjelo-Brdo de la Gîrbova, Mediaş, Albeşti, precum şi formula *terra Syculorum terrae Sebus* din Diploma Andreană (interpretată ca o „fară” a secuilor de pe Sebeş), autorul ajunge la concluzia că regiunile colonizate de saşi au fost locuite înainte de către secul (p. 113). Forma alungită pe care o are această zonă, atestînd funcţii de

apărare, i-a fost imprimată de populaţia seculască care s-a mutat apoi înspre sud-estul Transilvaniei.

Data fiind această continuitate a colonizării din sudul Transilvaniei, Thomas Năgler propune un sens nou foarte mult discutatului termen *terra deserta* care apare în documentele vremii. Fiind de acord cu părerile mai vechi care susţineau o mai mică densitate a populaţiei româneşti în sudul Transilvaniei, deşi prezenţa ei este atestată arheologic şi documentar, autorul crede că sensul pe care trebuie să-l atribuim termenului este nu cel de pustiu, ci cel de părăsit, şi se referă nu la românii, ci la secuii care se mutau treptat spre sud-est (p. 119). Noua interpretare ridică însă câteva probleme, de exemplu de ce nu se aminteşte în documentul din 1192—1196 (singurul care se referă la regiunea de la nord de Olt) de secuii care plecau, mai ales că, aşa cum demonstrează autorul, procesul era departe de a se fi încheiat. Celelalte documente, după cum se ştie, se referă toate la Ţara Birsel, unde n-a existat înainte o populaţie seculască. Un bun indiciu pentru felul în care înţelegeau contemporanii acest termen ni-l poate da scrisoarea episcopului Transilvaniei către cavalerii teutoni din 1213 (Fr. Zimmermann — C. Werner, *Urkundenbuch zur Geschichte der Deutschen in Siebenbürgen*, I, 1892, p. 16), care, vrînd în mod evident să reproducă spiritul diplomelor regale, foloseşte termenii *vacuum et inhabitatum*. În ceea ce priveşte motivele care l-au determinat pe rege să introducă acest termen sîntem de acord cu autorul că se datorează caracterului colonizării.

Stabilirea cronologiei colonizării, dificilă din cauza puţinăţii informaţiilor, este minuţios cercetată de autor în capitolul cel mai mare al lucrării. Luîndu-se în considerare toate categoriile de izvoare istorice, ordinea aşezării grupurilor de colonişti este stabilită în felul următor: regiunea Sibiului şi Orăştiei (mijlocul secolului al XII-lea), regiunea Bistriţei (secolele XII—XIII), Ţara Birsel (după 1211), regiunea de la sud de Tîrnava Mare (a doua jumătate a secolului al XIII-lea), şi zona dintre cele două Tîrnave (sfîrşitul secolului al XIII-lea — începutul secolului al XIV-lea). În ceea ce priveşte extinderea colonizării la est şi la sud de Carpaţi, autorul nu este de acord cu teza care vedea în aceasta o urmare firească a extinderii autorităţii regatului Ungariei în aceste regiuni, ci consideră că autoritatea politică locală a fost interesată în chemarea acestor colonişti ce puteau aduce bune servicii pe planul dezvoltării economice, a ridicării de construcţii civile sau militare.

Penultimul capitol, care discută unele rezultate ale colonizării în ceea ce priveşte

dialectele și toponimele, ridică două probleme controversate: denumirea generică de sași (*saxones*), atribuită coloniștilor, deși, după cum se știe participarea saxonilor a fost destul de firavă, și problema originii denumirii de *Siebenbürgen*. Dacă în prima problemă se ajunge la concluzia că nu putem ști, în stadiul actual al cercetărilor, de ce coloniștii din Transilvania și cei din Slovacia erau numiți sași, iar cei din Ungaria germani (*németek*), în cea de-a doua problemă autorul propune o interesantă explicație. Observând importanța și semnificațiile deosebite pe care numărul șapte le avea în gândirea oamenilor din evul mediu în Ungaria, păstrându-se amintirea a șapte conducători de triburi, șapte triburi, șapte comitate în Transilvania, șapte scaune secuiești, autorul presupune că acest număr a fost preluat și de către coloniști, de aici provenind *Siebenbürgen*.

Problema rezultatelor colonizării, atât pentru coloniști, cât și pentru Transilvania, este abordată în ultimul capitol, care constituie de altfel și concluziile lucrării. Relevarea unor trăsături caracteristice ale istoriei sașilor, mai ales în domeniul economiei, al structurii sociale și al administrației, pune în lumină totodată și contribuția noli populației la dezvoltarea societății feudale din Transilvania. Dezvoltarea meșteșugurilor (mai ales a diviziunii muncii), formarea unor importante centre productive, intensele schimburi comerciale cu Țara Românească și cu Moldova, au contribuit la menținerea legăturilor economice dintre cele trei țări române.

Bibliografia, un foarte util registru bilingv de nume de locuri, precum și planșele tipărite în bune condiții grafice completează în mod fericit lucrarea.

*Antal Lukács*



# INDICE

**TOM 32, 1981**

## EDITORIAL

<b>Babeș Mircea</b>	Marile etape ale dezvoltării arheologiei în România	3	319—330
---------------------	---	---	---------

## STUDII

<b>Artimon Al.</b>	Cîteva considerații istorico-arheologice asupra bisericii din secolul al XIV-lea descoperită la Volovăț (jud. Suceava)	3	383—405
<b>Bitiri Maria</b>	Așezarea paleolitică de la Udești și specificul ei cultural	3	331—345
<b>Bitiri Maria și Marin Cărciumaru</b>	Considerații asupra unor probleme privind dezvoltarea paleoliticului superior și mediul său natural pe teritoriul României	1	3—19
<b>Brudiu M.</b>	Contribuții la cunoașterea genezei Hallstattului în sud-estul României	4	529—536
<b>Cărciumaru Marin</b>	vezi Maria Bitiri		
<b>Dodd Oprișescu Ann</b>	Ceramica ornamentată cu șnurul din aria culturilor Cucuteni și Cernavodă I	4	511—528
<b>Drămboclanu Vasile</b>	vezi Alexandru Vulpe		
<b>Gumă Marian</b>	Cîteva observații asupra grupului Bosut	1	43—66
<b>Iliescu Vladimir</b>	Pînă cînd a domnit Burebista?	1	67—75
<b>Irimia M.</b>	Observații privind epoca bronzului în Dobrogea în lumina unor cercetări recente	3	347—369
<b>Kacso Carol</b>	Date noi cu privire la tezaurul de aur de la Sarasău	3	371—381
<b>Neagu N.</b>	vezi Șt. Olteanu		
<b>Ernest Oberländer</b>	Contribuții la studiul emisiunilor monetare și al formațiunilor politice din zona gurilor Dunării în secolele XIII—XIV	1	89—109
<b>Târnoveanu și Irina</b>			
<b>Oberländer Târnoveanu</b>	vezi Ernest Oberländer Târnoveanu		
<b>Irina Oberländer</b>			
<b>Târnoveanu</b>			
<b>Șt. Olteanu, N. Neagu,</b>	Tehnologia obținerii fierului din minereu și problema continuității istorice pe teritoriul României în mileniul I c.n.	2	217—232
<b>D. Șeclăman</b>			
<b>Palade Vasile</b>	Importuri romane rare în două morminte din necropola de la Brlad — Valea Seacă	2	205—216
<b>Păunescu Alexandru</b>	Mezoliticii de la Erbiceni și Ripiceni Izvor, expresie a tardenozianului nord-vest pontic	4	479—509

Roman Petre	Forme de manifestare culturală din eneoliticul tirzlu și perioada de tranziție spre epoca bronzului	1	21—42
Șeclăman D.	vezi Șt. Olteanu		
Tudor D.	Comandamentele militare de la <i>Praetorium</i> în Dacia	1	77—88
Vlădescu Cristian M.	Masca de paradă de la Romula și încercarea de reconstituire a colfului de cavalerie romană	2	195—203
Vulpe Alexandru și Vasile Drâmbocianu	Cercetări arheologice în raza comunei Năeni (Buzău)	2	171—193

## DISCUȚII

Baraschi Silvia și Constantin Chera	Note de topografie medievală dobrogeană	2	253—260
Bogdan Cătănelcu Ioana	Despre unele cercetări recente pe „limes alutanus”	4	543—552
Chera Constantin	vezi Silvia Baraschi		
Diaconu Petre	S-au emis monede în Dobrogea bizantină ?	3	407—412
Dumitrescu Vladimir	În legătură cu două fragmente ceramice cu decor de tip Șarca (?) descoperite la Rast	2	233—240
Gudea N.	Despre apărarea Pannoniei în secolul al IV-lea e.n.	1	121—129
Roman Petre	Modificări în structura etno-culturală a Europei de sud-est în eneoliticul tirzlu	2	241—245
Rusu I. I.	Inscripțiile latine descoperite în Iugoslavia	1	111—119
Rusu I. I.	Rescripte imperiale acordate traco-romanilor provinciali	2	247—251
Slușanschi Dan	Note epigrafice	4	537—542

## MATERIALE ȘI CERCETĂRI ARHEOLOGICE

Andrișolu Ioan	Necropola din epoca bronzului de la Tîrnava (jud. Sibiu)	4	553—561
Bazarciuc Violeta Veturla	Tezaurul geto-dacic de la Bunești, jud. Vaslui	4	563—570
Bădescu Marin I.	Ștampilele tegulare de la Volnești-Muscel (comuna Lerești, jud. Argeș)	2	291—295
Cantacuzino Gh. I.	Probleme ale secolelor XIII—XIV la Cîmpulung și cercetările arheologice de la fosta curte domnească	1	131—139
Cărciumaru Marin	Cercetări paleoclimatice într-o secvență stratigrafică cu <i>Elephas trogontheri</i> și unelte paleolitice premusterlene de la Amărăști-Fărcaș	2	261—264
Comșa Eugen	Cetățuila geto-dacă de pe dealul Movila de la Gura Vitloarei	2	271—282
Conovici Niculae	Piese ceramice de interes deosebit descoperite la Piscu Crăsan	4	571—579
Georgescu V.	vezi Eugen Comșa		
Gherghe Petre	vezi Alexandru Oancea		



Matei Mihal	vezi Florea Mogoşanu		
Mogoşanu Florea şi			
Mihai Matei	Noi cercetări paleolitice în zona Bicăz	3	413—421
Oancea Alexandru şi			
Petre Gherghe	Depozitul de bronzuri de la Drăguţeşti, judeţul Gorj	2	265—269
Palade Vasile	Fibule cu capete în formă de bulbi de ceapă în necropola de la Birlad — Valea Seacă	3	437—445
Petolescu Constantin C.	Cronica epigrafică a României (I, 1975—1980)	4	593—613
Petolescu Constantin C.	Note epigrafice V	2	283—290
Poenaru Bordea Gh. şi	Castrul de la Titeşti, com. Perişani, jud. Vâlcea	4	581—591
Cr. M. Vlădescu	Comunicări epigrafice IX	3	423—436
Tudor D.	vezi Gh. Poenaru Bordea		
Vlădescu Cr. M.			

### NOTE ARHEOLOGICE

Alalba Maxim	O fibulă digitală la Bălteni — Vaslui	3	459—461
Ruxandra			
Coman Ghenuţă	Un topor de cupru descoperit la Fîstici (jud. Vaslui)	1	151—152
Comşa Eugen	Cîteva secvenţe dendrocronologice din aşezarea neolitică de la Radovanu	1	145—149
Macarie Victor	Un vas bizantin de cult descoperit la Iaşi	2	299—302
Moscalu E.	Un tip de ciocan de piatră pentru minerit	1	141—144
Nicolăescu Plopşor			
D. şi M. St. Udrescu	Expertiza antropologică asupra materialelor osteologice aflate în mormintele aparţinînd începutului epocii bronzului de la Năieni, jud. Buzău	3	447—453
Opaiţ Andrei	O nouă unitate militară atestată la Aegyssus	2	297—298
Ruprechtsberger Erwin M.	În legătură cu unele bronzuri romane din Dobrogea	3	455—458
Udrescu M. St.	vezi D. Nicolăescu Plopşor		

### CRONICA VIEŢII ŞTIINŢIFICE

Comşa Eugen	Colocviul IX	2	303
-------------	--------------	---	-----

### NECROLOG

Vasile Culică	1	153—155
Barbu Ionescu	1	157—159
Eugenia Neamţu	3	463—465

### RECENZII

Babeş Mircea	Ghenuţă Coman, <i>Statornicie şi continuitate. Repertoriul arheologic al judeţului Vaslui, Bucureşti, 1980</i>	4	615—617
--------------	--	---	---------

Diaconu Petre	Constantin Preda, <i>Callatis. Necropola romano-bizantină</i> , Bucureşti, 1980	2	309—312
Dumitrescu Vladimir	Valentin Vasiliev, <i>Sciîii agatîrîi pe teritoriul României</i> , Cluj-Napoca, 1980	1	161—164
Eskenasy Victor	<i>Important sites slaves en Slovaquie</i> , Bratislava, 1978	2	313—314
Harholu Radu	Roman Kent, <i>Studien zum Beginn der jüngeren römischen Kaiserzeit in der Przeworsk-Kultur, dargestellt am Beispiel der Gräberfelder von Chorula und Spieymierz</i> , Frankfurt am Main, 1977	2	305—309
Lukács Antal	Thomas Nägler, <i>Die Ansiedlung der Siebenbürger Sachsen</i> , Bucureşti, 1979	4	619—622
Petculescu Liviu	Hans Jörg Kellner, <i>Der römische Verwahrfund von Eining</i> , München, 1978	4	617—619
Petolescu Constantin C.	H. Devijver, <i>Prosopographia militarium equestrium quae fuerunt ab Augusto ad Gallienum</i> , Leuven, I—III, 1976—1980	3	467—474
INDICE		4	623—626

## ABREVIERI

ActaArchCarp	Acta Archaeologica Carpathica, Cracovia.
ActaArchHung	Acta Archaeologica Academiae Scientiarum Hungaricae, Budapesta.
ActaClass	Acta Classica. Verhandelinge van die Klassieke Vereniging van Suid-Afrika, Kaapstad.
ActaMN	Acta Musei Napocensis, Cluj-Napoca.
ActaMP	Acta Musei Porolissensis, Zalău.
AIIA Cluj-Napoca	Anuarul Institutului de Istorie și arheologie, Cluj-Napoca.
AISC	Anuarul Institutului de studii clasice, Cluj.
AnnÉp	Année Épigraphique, Paris.
Apulum	Apulum. Acta Musei Apulensis. Revistă a Muzeului Unirii, Alba Iulia.
ArchÉrt	Achaeologiai Értesítő, Budapesta.
ArhMold	Arheologia Moldovei, Iași—București.
AUB	Analele Universității C. I. Parhon, București.
BAA	Bulletin d'archéologie algérienne, Alger.
Banatica	Banatica. Publicație a Muzeului de istorie a județului Caraș-Severin, Reșița.
BCMI	Buletinul Comisiei monumentelor istorice, București.
BMC	H. Mattingly, <i>Coins of the Roman Empire in the British Museum</i> , Londra.
BMI	Buletinul Monumentelor istorice, București.
BMMN	Buletinul Muzeului militar național, București.
BVbl	Bayerische Vorgeschichtsblätter, München.
CAH	<i>Cambridge Ancient History</i> , Cambridge, 1939.
Carpica	Carpica, Publicație a Muzeului de istorie, Bacău.
CercetArh	Cercetări arheologice, Muzeul de istorie al R. S. România, București.
CercetArhBuc	Cercetări arheologice în București, București.
CIL	<i>Corpus inscriptionum latinarum</i> , Berlin.
DA	Ch. Daremberg — Edmond Saglio, <i>Dictionnaire des antiquités grecques et romaines</i> , Paris, 1877 sqq.
Dacia	Dacia. Recherches et découvertes archéologiques en Roumanie, București.
Dacia, N.S.	Dacia. Revue d'archéologie et d'histoire ancienne, București.
Danubius	Danubius. Publicație a Muzeului de istorie, Galați.
Drobeta	Drobeta. Publicație a Muzeului regiunii Porților de Fier, Drobeta-Turnu Severin.
HA	<i>Historia Augusta</i> .
Historica	Historica. Publicație a Centrului de istorie, filologie și etnografie — Craiova al Academiei de Științe Sociale și Politice a R. S. România, Craiova.
IDR	<i>Inscriptiones Daciae romanae</i> , București.
IEJ	Israel Exploration Journal, Ierusalim.
IGLR	Em. Popescu, <i>Inscripțiile grecești și latine din secolele IV—XIII descoperite în România</i> , București, 1976.
IGR	<i>Inscriptiones graecae ad res romanas pertinentes</i> , Paris.
ILS	<i>Inscriptiones latinae selectae</i> , Berlin.

IstRom	<i>Istoria României</i> , I, București, 1960.
JÖAI	<i>Jahreshefte des Österreichischen Archäologischen Instituts</i> , Viena.
JRS	<i>Journal of roman studies</i> , Londra.
Kllo	<i>Kllo. Beiträge zur alten Geschichte</i> , Leipzig.
KSMoscova	<i>Kratkie Soobščeniia. Instituta istorii material'noi kul'tury Akademii nauk SSSR</i> , Moscova.
KSodesa	<i>Kratkie Soobščeniia o polevykh arheologičeskikh issledovaniiakh Odesskogo Gosudarstvennogo arheologičeskogo Muzela</i> , Odessa.
Latomus	<i>Latomus. Revue d'études latines</i> , Bruxelles.
Materiale	<i>Materiale și cercetări arheologice</i> , București.
MemAntiq	<i>Memoria Antiquitatis</i> , Piatra Neamț.
NC	<i>Numismatic Chronicle</i> , Londra.
Oltenia	<i>Oltenia. Studii și comunicări istorice</i> , Craiova.
OR <sup>4</sup>	D. Tudor, <i>Oltenia romană</i> , ed. a IV-a, București, 1978.
Peuce	Peuce. Publicație a Muzeului Deltei Dunării, Tulcea.
PIR	<i>Prosopographia Imperii Romani, saec. I—III</i> , Berlin și Leipzig.
PMMB	Publicațiile Muzeului municipiului București, București.
Pontica	<i>Pontica. Revistă a Muzeului de arheologie și istorie națională</i> , Constanța.
RE	Pauly-Wissowa, <i>Realencyclopädie der classischen Altertumswissenschaft</i> , Stuttgart, 1893 sqq.
Repertorium	M. Roska, <i>Erdely Regeszei Repertoriuma</i> , Cluj, 1942.
RESEE	<i>Revue des études sud-est européennes</i> , București.
RIC	H. Mattingly și E. A. Sydenham, <i>Roman Imperial Coinage</i> , Londra, 1924.
SAMoscova	<i>Sovetskaja arheologija</i> , Moscova.
Sargetia	<i>Sargetia — Acta Musei regionalis Devensis</i> , Deva.
SCIV(A)	<i>Studii și cercetări de istorie veche (și arheologie)</i> , București.
SCN	<i>Studii și cercetări de numismatică</i> , București.
SMMIM	<i>Studii și materiale de muzeografie și istorie militară</i> , București.
StCl	<i>Studii clasice</i> , București.
StComFocșani	<i>Studii și comunicări</i> , Focșani.
StComPitești	<i>Studii și comunicări</i> , Pitești.
StComSibiu	<i>Studii și comunicări</i> , Muzeul Brukental, Sibiu.
Tibiscus	<i>Tibiscus. Publicație a Muzeului Banatului, Timișoara</i> .
Transilvania	<i>Transilvania. Wochenschrift für siebenbürgische Landeskunde, Literatur und Landeskultur</i> , Sibiu.
ZPE	<i>Zeitschrift für papyrologie und Epigraphik</i> , Bonn.

**REVISTE ȘI ANUARE PUBLICATE ÎN  
EDITURA ACADEMIEI REPUBLICII SOCIALISTE ROMÂNIA**

**REVISTA DE ISTORIE**

**REVUE ROUMAINE D'HISTOIRE**

**STUDII ȘI CERCETĂRI DE ISTORIE VECHĂ ȘI ARHEOLOGIE  
DACIA. REVUE D'ARCHÉOLOGIE ET D'HISTOIRE ANCIENNE**

**REVUE DES ÉTUDES SUD-EST EUROPÉENNES**

**ANUARUL INSTITUTULUI DE ISTORIE ȘI ARHEOLOGIE**

**„A. D. XENOPOL” IAȘI**

**ANUARUL INSTITUTULUI DE ISTORIE ȘI ARHEOLOGIE  
CLUJ-NAPOCA**

**STUDII ȘI CERCETĂRI DE ISTORIA ARTEI**

— **SERIA ARTĂ PLASTICĂ**

— **SERIA TEATRU-MUZICĂ-CINEMATOGRAFIE**

**REVUE ROUMAINE D'HISTOIRE DE L'ART**

— **SÉRIE BEAUX-ARTS**

— **SÉRIE THÉÂTRE-MUSIQUE-CINÉMA**

**THRACO-DACICA**

La publication „Studii și cercetări de istorie veche și arheologie”  
paraît 4 fois par an. Prix d'un abonnement annuel: ₸ 30. Toute  
commande de l'étranger sera adressée à ILEXIM, départementul  
import-export presă, P. O. Box 136—137, telex 11 226, 70 116,  
str. 13 Decembrie 3, București, România, ou à ses représentants à  
l'étranger.

**EDITURA ACADEMIEI REPUBLICII SOCIALISTE ROMÂNIA**

**79 717, Calea Victoriei 125, București**

**Telefon 50 76 80**

## LUCRĂRI PUBLICATE ÎN EDITURA ACADEMIEI REPUBLICII SOCIALISTE ROMÂNIA

- D. M. PIPPIDI și EM. POPESCU (sub redacția), *Epigraphica*, 1977, 287 p., 25 lei.  
GR. FLORESCU și C. C. PETOLESCU, *Inscripțiile Daciei romane*, II, 1977, 276 p., 23 pl., 27 lei.  
I. I. RUSSU, *Inscripțiile Daciei romane*, III/1, 1977, 288 p., 2 pl., 26 lei.  
• • • *Inventaria archaeologica*, fasc. 8, R. 42-R. 51, 1977, 15 file, 5 lei; fasc. 9, R. 52-R. 63, 1977, 14 file, 5 lei; fasc. 10, R. 64-R. 70, 1977, 23 file, 9,50 lei.  
EUGENIA ZAHARIA, *Populația românească în Transilvania în secolele VII—VIII. Cimitirul nr. 2 de la Bratel*, 1977, 139 p., 2 pl., 10, 75 lei.  
PETRE DIACONU, *Les Coumans au Ias-Danube aux XI<sup>e</sup> et XII<sup>e</sup> siècles*, 1978, 158 p., 8,25 lei.  
MARIA COMȘA, *Cultura materială veche românească (Așezările din secolele VIII—IX de la Bucov—Ploiești)*, 1978, 183 p., 4 pl., 30 lei.  
FLOREA MOGOȘANU, *Paleoliticul în Banat*, 1978, 152 p., 2 pl., 11 lei.  
PETRE ROMAN și IOAN NÉMETI, *Cultura Baden în România*, 1978, 160 p., 8 pl., 18 lei.  
D. TUDOR, *Oltenia romană*<sup>4</sup>, 1978, 520 p., 5 pl., 41 lei.  
SEBASTIAN MORINTZ, *Contribuții arheologice la istoria tracilor timpurii, I, Epoca bronzului în spațiul carpato-balcanic*, 1978, 216 p., 110 fig., 27 lei.  
I. BARNEA și colab., *Tropaeum Traiani, I. Cetaten*, 1979, 257 p., 38 lei.  
ION HORĂȚIU CRIȘAN, *Burebista and his time*, 1978, 253 p., 22 lei.  
PETRE ALEXANDRESCU, *Histria*, IV, 1978, 145 p., 71 pl., 34 lei.  
MARIA COJA și PIERRE DUPONT, *Histria*, V, 1979, 170 p., 20 pl., 39 lei.  
LIGIA BĂRZU, *Continuitatea creației materiale și spirituale a poporului român pe teritoriul fostei Dacii*, 1979, 110 p., 19 pl., 6 lei.  
RADU POPA și MONICA MĂRGINEANU-CĂRSTOIU, *Mărturiile de civilizație medievală românească*, 1979, 163 p., 28 lei.  
EMILIA DORUȚIU-BOILĂ, *Inscripțiile din Scythia Minor*, V, 1980, 351 p., 32 pl., 35 lei.  
C. PREDĂ, *Callatis. Necropola romano-bizantină*, 1980, 225 p., 35 lei.  
MARIN CĂRCIUMARU, *Mediul geografic în pleistocenul superior și culturile paleolitice din România*, 1980, 268 p., 88 fig., 29 lei.  
I. I. RUSSU, *Inscripțiile Daciei romane*, III/2, 1980, 484 p., 34 lei.  
V. MIHĂILESCU BÎRLIBA, *La monnaie romaine chez les Daces orientaux*, 1980, 312 p., 19,50 lei.  
I. I. RUSSU, *Daco-geții în Imperiul roman (în afara provinciei Dacia Traiană)*, București, 1980, 116 p., 7,75 lei.

---

S C I V A, tomul 32, nr. 4, București, 1981, p. 477—628



I.P. „INFORMAȚIA” c.1699

Lei 25