

ACADEMIA DE ȘTIINȚE SOCIALE ȘI POLITICE
A REPUBLICII SOCIALISTE ROMÂNIA

STUDII ȘI CERCETĂRI DE
ISTORIE VECHĂ
ȘI ARHEOLOGIE

1

TOMUL 40
IANUARIE — MARTIE
1989

EDITURA ACADEMIEI REPUBLICII SOCIALISTE ROMÂNIA

ACADEMIA DE ȘTIINȚE SOCIALE ȘI POLITICE A REPUBLICII SOCIALISTE ROMÂNIA

INSTITUTUL DE ARHEOLOGIE

COLEGIUL DE REDACȚIE

Redactor șef: SEBASTIAN MORINTZ

Redactor șef adjunct: RADU POPA

Membri: MIRCEA BABEȘ, ALEXANDRU BARNEA, PETRE
DIACONU, ALEXANDRU PĂUNESCU

Secretar de redacție: MIHAELA UDRESCU

În țară, revista se poate procura prin poștă, numai pe bază de abonament. Prețul unui abonament anual este de 140 lei.

Comenzile și abonamentele din străinătate se primesc la ROMPRES-FILATELIA, departamentul Import export presă, P.O. Box 12-201, telex 10 376, București, Calea Griviței 64-66, România, sau la reprezentanții săi în străinătate.

Manuscrisele, cărțile și revistele pentru schimb, precum și orice corespondență se vor trimite Colegiului de redacție pe adresa: 71 119, str. I. C. Frimu 11, București.

APARE DE 4 ORI PE AN

STUDII ȘI CERCETĂRI DE ISTORIE VECHĂ ȘI ARHEOLOGIE

TOMUL 40

Nr. 1

ianuarie — martie 1989

S U M A R

STUDII

IULIU PAUL, Unele probleme ale neoliticului timpuriu din zona carpato-dunăreană . .	3
NICULAE CONOVICI, Probleme ale cronologiei amforelor șampilate sinopeene. Șampilile din grupa a IV-a (B. N. Grakov)	29
GH. BICHIR, Cuptoare de ars ceramică și țigle la Stolniceni-Buridava	45
DUMITRU ȚEICU, O reședință feudală românească la începuturile Reșiei medievale . .	57

MATERIALE ȘI CERCETĂRI ARHEOLOGICE

MARIN CÂRCIUMARU și PETRU BRIJAN, Gravurile rupestre din „Peștera cu incizii”	73
CAROL KACSÓ, Toporul de bronz de la Orlița	83
SILVIU SANIE, O ștanță monetară descoperită în cetățuia geto-dacică de la Barboși — Galați	91

RECENZII

J. D. BATESON, <i>Enamel-working in Iron Age, Roman and Sub-Roman Britain. The Products and Techniques</i> , Oxford, 1981 (Liviu Petculescu)	97
FRIEDHELM WINKELMANN, GUDRUN GOMOLKA-FUCHS, <i>Frühbyzantinische Kultur</i> , Leipzig, 1987 (Radu Popa)	100

ABREVIERI

103

ÉTUDES ET RECHERCHES D'HISTOIRE ANCIENNE ET D'ARCHÉOLOGIE

TOME 40

N° 1

janvier — mars 1989

SOMMAIRE

ÉTUDES

IULIU PAUL, Einige Fragen der frühen Jungsteinzeit im Karpaten-Donauraum . .	3
NICULAE CONOVICI, Probleme der Chronologie der gestempelten Sinope-Amphoren aus der IV. Gruppe (B. N. Grakov)	29
GH. BICHIR, Fours de poterie et de tuiles découverts à Stolniceni-Buridava	45
DUMITRU ŢEICU, Reşiţa : ein rumänischer Adelshof zu Beginn des Mittelalters	57

MATÉRIAUX ET RECHERCHES ARCHÉOLOGIQUES

MARIN CÂRCIUMARU et PETRU BRIJAN, Les gravures rupestres de la „Grotte à incisions”	73
CAROL KACSÓ, Die Bronzezeit von Ortiţa	83
SILVIU SANIE, A monetary Punch discovered in the Gaeo-Dacian small Fortress of Barboşi—Galaţi	91

COMPTES RENDUS

J. D. BATESON, <i>Enamel-working in Iron Age, Roman and Sub-Roman Britain. The Pro- ducts and Techniques</i> , Oxford, 1981 (Liviu Petculescu)	97
FRIEDHELM WINKELMANN, GUDRUN GOMOLKA-FUCHS, <i>Frühbyzantinische Kultur</i> , Leipzig, 1987 (Radu Popa)	100

ABRÉVIATIONS	103
------------------------	-----

UNELE PROBLEME ALE NEOLITICULUI TIMPURIU DIN ZONA CARPATO-DUNĂREANĂ *

de IULIU PAUL

Descoperirile neolitice timpurii din ultimii ani, printre care un loc tot mai însemnat îl ocupă cele de pe teritoriul României, au prilejuit ample și adesea controversate dezbateri în literatura de specialitate din țară și străinătate. În centrul acestora se situează problema apariției și dezvoltării vieții neolitice în zona balcano-carpato-dunăreană.

O atare problemă complexă, vitală am putea spune, pentru înțelegerea evoluției istorice a unor întinse spații geografice, de-a lungul mai multor milenii (VI—III î.e.n.), nu poate fi abordată fără o încercare de reevaluare a vechilor ipoteze, prin continua raportare a acestora la noile date și observații oferite de tot mai amplele cercetări — intensive (în așezările „cheie”) și extensive (în vasta arie geografică implicată în acest proces) — din ultimii ani. Astfel de tentative au și fost făcute — deseori cu reale reușite — într-o întreagă serie de monografii, sinteze regionale, studii de referință, comunicări sau rapoarte de săpătură. Simpla lor enumerare ar ocupa un spațiu mult prea mare în raport cu cel ce ne stă, deocamdată, la dispoziție. În consecință, în referirile noastre, vom încerca să procedăm cit mai selectiv cu putință, operînd, de preferință, cu acele lucrări care, indiferent de întinderea lor, cuprind, pe lângă date și informații „de ultimă oră”, și o bună parte a bibliografiei de bază a problemei.

Cu prilejul unor scurte intervenții, mai mult ocazionale¹, menționam că o încercare de elucidare, fie și parțială, a problemelor mai sus amintite, obligă la o analiză de ansamblu a evoluției comunităților neolitice timpurii din zona balcano-carpato-dunăreană și, implicit, la o încercare de definire mai exactă a aspectelor regionale, etapelor și fazelor de dezvoltare, a raporturilor cultural-cronologice dintre aceste comunități, așa cum par să se contureze ele în prezent, în lumina datelor oferite de coroborarea principalelor descoperiri — mai vechi sau mai noi — din întinsa arie geografică în care aceste comunități s-au manifestat. Dificultatea unei atari întreprinderi este, fără îndoială, deosebit de mare în situația în care, în actualul stadiu al cercetărilor, ca urmare a creșterii exponențiale a informației datorate noilor cercetări, înșiși termenii de bază ai problemei — ca și unele concepte, de altfel — (complexe, culturi, etape, faze, aspecte regionale etc.) par a fi greu de definit cu precizie, ei cerîndu-se, de fapt, redefiniți continuu, pe măsura progreselor realizate în acumularea și prelucrarea informațiilor. Această situație obligă, până

* Prezentul studiu reprezintă o parte a temei de plan pe anul 1987.

¹ Vezi I. Paul, StComSibiu, 21, 1981, p. 16; Idem, Transilvania, 13, 1981, 1, p. 3; Idem, Dacia, N.S., 27, 1983, p. 205—208.

la urmă, la evitarea, pe cât posibil, a judecăților definitive, dar, în același timp, la emiterea — firește, cu toată prudența — acelor *ipoteze de lucru* care, prin raportarea atentă și continuă la noile date oferite de cercetările în curs, ar putea ajuta la circumscrierea mai exactă, în timp și spațiu, și la definirea specificității grupelor etno-culturale care au inițiat, creat și dezvoltat amplul mozaic cultural-istoric caracteristic pentru neo-eneoliticul sud-est european.

Ceea ce putem îndrăzni, deci, în această situație și într-un spațiu limitat, este să selectăm din multitudinea problemelor amintite și a datelor ce ne stau la îndemână pe acelea care, prin comparare și coroborare, oferă, sau măcar înlesnesc, pe de o parte, posibilitatea de a aprecia măsura în care cercetările de până acum au dus la explicații valabile sau apropiate de realitățile istorice ale vremii, iar, pe de altă parte, noi piste de cercetare.

O astfel de abordare a problemelor nu poate fi făcută în prezent, fără o cunoaștere, cit de sumară, și a principalelor rezultate ale cercetărilor întreprinse, începând din 1977, la Ocna Sibiului-„Triguri”.



Pentru început, câteva observații și precizări cu privire la stratigrafia generală a așezării și la poziția stratigrafică a principalelor descoperiri din această așezare.

O primă observație ce se impune este că grosimea stratului neolitic de cultură variază de la un sector la altul al așezării. Săpăturile din vara anului 1977 au oferit indicii prețioase privitoare la stratigrafia părții de vest. S-a putut stabili, în acest sector, îndeosebi în secțiunea a V-a, existența mai multor niveluri succesive de locuire, dintre care primele două, de jos în sus, în bordeie de formă neregulată, probabil curboliniare, parțial suprapuse (Ia—Ib), urmate de alte trei niveluri marcate prin resturile unor locuințe de suprafață, de tipul colibelor (IIb—IIIb).

Materialul sărăcăcios rezultat din bordeiele surprinse la nivelurile Ia—Ib ale secțiunii a V-a nu ne-au îngăduit, la acea dată, să stabilim natura și încadrarea culturală exactă a lor. Cele câteva fragmente de ceramică roșie închisă și portocaliu-roșcată, lustruită, cu analogii în nivelurile I și II de la Gura Baciului², sugerau posibilitatea existenței în cuprinsul așezării — eventual în sectorul estic — a unei locuri aparținând așa-numitului „orizont Proto-Sesklo”. În schimb, conținutul cultural al ultimelor două niveluri (IIIa—IIIb) a putut fi mai bine precizat pe baza materialelor furnizate de cele două locuințe de suprafață (L1 și L2) surprinse spre capătul de vest al secțiunii V și în suprafețele a—d (fig. 3). Aceste materiale puteau fi atribuite, în mare, culturii Criș, așa cum aceasta era definită, până nu demult³, pentru teritoriul țării noastre.

² Cf. N. Vlassa, ActaMN, 9, 1972, p. 22 sqq.

³ Pentru problemele culturii Criș, vezi Silvia Marinescu-Bîlcu, SCIVA, 26, 1975, 4, p. 484 sqq. (cu întreaga bibliografie aferentă). Pentru noi încercări de periodizare internă a culturii Criș (sau Starčevo-Criș), precum și de recordare a acesteia la tentativele similare din zonele geografice limitrofe, vezi Gh. Lazarovici, Banatica, 3, 1975, p. 8—11; Idem, Caiete Banatica, 5, Reșița, 1977, p. 34—42; Idem, *Neoliticul Banatului*, în colecția Biblioteca Muzei Napocensis (în continuare BMN), IV, Cluj-Napoca, 1979, p. 39—56; Idem, Caiete Banatica, 7, p. 9 sqq.; Vl. Dumitrescu, și colab., *Esquisse d'une préhistoire de la Roumanie*, București, 1983, p. 69; N. Ursulescu, *Evoluția culturii Starčevo-Criș pe teritoriul Moldovei*, Suceava, 1984, p. 90 sqq.

În vederea elucidării multiplelor probleme, stratigrafice și cultural-cronologice, pe care așezarea le ridică, în scurtele campanii din 1978—1980 a fost atacat, în limita fondurilor alocate, sectorul estic al terasei și respectiv al așezării, executându-se o suită de secțiuni-sondaj și casete (notate de la VI—XVI, fig. 1), menite să elucideze natura și conținutul cultural al locuirilor din acest sector. Astfel, încă din 1978, prin săparea secțiunii a VIII-a, în nivelul inferior al acesteia au fost identificate urme de locuire sub formă de fragmente ceramice, din pastă fină sau semifină, de culoare roșie, roșcat-gălbuie și chiar cenușie, lustruită, în asocieri cu fragmente de ceramică grosolană de culoare cenușie, cenușiu-negricioasă, mai rar cărămidie, având ca degresant atît pleavă cît și nisip. Acestea din urmă erau ornamentate, uneori, cu butoni (simplici, dubli sau chiar tripli), alteori cu briuri alveolare, fragmentare sau dispuse într-un fel de ghirlandă segmentată, mai rar ciupituri cu unghia. Fragmentele ceramice se găsesc, de regulă, împreună cu oase de animale și unelte de silex. Majoritatea vestigiilor enumerate erau masate mai ales spre fundul unei alveolări (bordei sau groapă), dezvelite parțial prin săparea secțiunii și a casetei alăturate. În acest context au apărut, spre fundul gropii, și fragmentele unui vas pictat cu buline albe pe fondul roșu, lustruit, alături de o pintaderă fragmentară. Vasul a fost ulterior întregit (pl. I, 1). Săparea secțiunii a XII-a din 1979 (de 18 m/lm), orientată sud—nord, în așa fel încît să secționeze atît marginea nordică a platoului, cît și o parte a primei terase (fig. 2), a prilejuit constatarea unei situații stratigrafice edificatoare pentru dispunerea, succesiunea și—prin complexe închise—conținutul cultural al nivelurilor de locuire din așezarea neolitică de la Ocna Sibiului-Triguri.

În această secțiune a fost atestată existența a șase niveluri succesive de locuire, dintre care primele trei (Ia—Ib—IIa) s-au dovedit a aparține orizontului Proto-Sesklo. Urmează un nivel (IIb), care, după conținutul său cultural, ar putea reprezenta o fază de trecere spre cultura Criș. Ultimele două niveluri (IIIa—IIIb) aparțin în întregime culturii Criș.

Nivelurile de locuire au putut fi delimitate pe baza unor complexe succesive de locuire constind din bordeie și locuințe de suprafață, unele ușor adîncite, surprinse spre capătul de nord al secțiunii a XII-a, respectiv pe terasa superioară (fig. 2). Pentru dezvelirea unora dintre acestea din urmă (L7 și L8) au fost săpate două casete alăturate secțiunii.

Sporadicele fragmente ceramice descoperite în bordeiul adîncit în solul viu (niv. Ia, fig. 2) sînt, în general, atipice dar identice, ca factură a pastei, cu cele găsite în nivelul inferior al secțiunii a VIII-a — și a gropii sectionate parțial prin săparea casetei — în asocieri cu vasul pictat cu buline albe dispuse în benzi unghiulare (pl. I, 1). Baza celui de-al doilea nivel de locuire (Ib) este marcat prin grupări de fragmente ceramice identice, ca și compoziție și factură a pastei, cu cele din nivelul anterior (Ia), asociate, într-un punct, cu resturi de vatră. Se pare că este vorba, în acest caz, de un semibordei (notat în plan cu L9) ușor adîncit în nivelul anterior și în solul viu (fig. 2). Din cîmpul acestui nivel au ieșit, de asemenea, la iveală și cîteva fragmente pictate cu motive mici albe, dreptunghiulare, dispuse în formă de triunghiuri intercalate. Fragmentele aparțin unui castron (ulterior întregit) cu gura largă și buza ușor îngroșată și evazată (pl. I, 2). În cadrul ceramicii grosolane, aparținînd de regulă unor vase

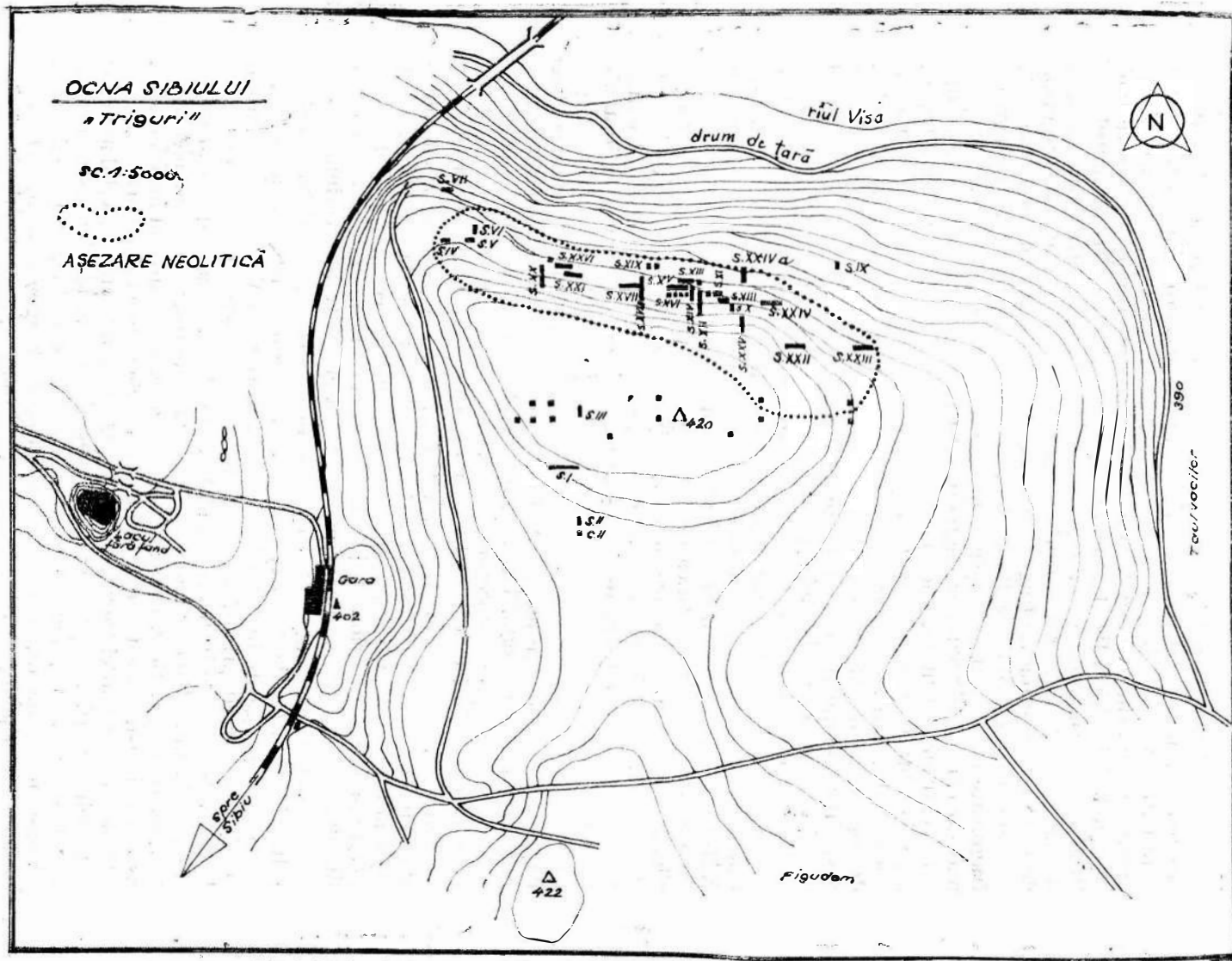


Fig 1. Oena Sibiului-Triguri. Planul așezării cu secțiunile și casele de control săpate între anii 1974—1987.

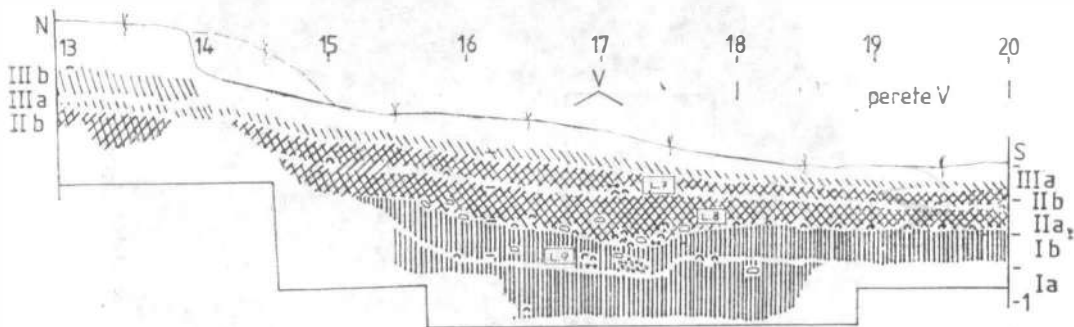


Fig. 2. Profilul peretelui de vest al secțiunii a XII-a.

mai mari cu fundul plat și buza dreaptă sau ușor evazată și rotunjită, se înmulțesc cele ornamentate prin imprimare (mai ales ciupituri), la care se adaugă, de acum, barbotina simplă sau organizată (în formă de vîrci).

Nivelul următor IIa este mearcat printr-o locuință de suprafață (L8), de circa 4/3 m, dezvelită aproape în întregine cu ajutorul casetelor (a—b) săpate la capătul de nord și pe latura de nord și de vest a secțiunii a XII-a (fig. 4). Resturile de locuire constau în numeroase fragmente ceramice aparținând atît unor vase de uz gospodăresc din pastă grosolană, amestecată adesea cu pleavă, dar și cu nisip, descrise mai sus, cît și unor vase din pastă brună, roșie, gălbui-roșcată, lustruită, uneori pictată cu motive albe (în rețea, linii în val, dispuse vertical, în formă de fagure etc. pl. III, 1—6). Fragmentele ceramice, deseori compacte, sînt asociate cu sporadice fragmente de chirpici mărunț, oase de animale (în special bovine, dar și porcine și ovicaprine), unelte de silex, de piatră șlefuită, os și corn (pl. IV—V). Au fost găsite, de asemenea, și cîteva așchii de obsidian, precum și resturi de vatră, asociate cu cenușă, și pietre de riu. Acestea din urmă sînt însă mai puțin numeroase decît în locuința Criș surprinsă în secțiunea a V-a.

Tot în cuprinsul locuinței au fost găsite cîteva statuete antropo- și zoomorfe cu analogii în zona egeo-anatoliană⁴ (pl. VII, 1a—1b). În locuință și, în general, în nivelul II au început să apară, așa cum menționam mai sus, tot mai frecvent fragmentele ceramice ornamentate cu alveole (pl. VI, 1—2, 4). În cîteva cazuri aceste alveole sau motive imprimate cu ajutorul unui instrument erau practicate și pe vase din pastă brună, compactă, roșie, lustruită, caracteristică categoriei de ceramică pictată (pl. III, 7, 8a—8b). Acest tip de ornament, asociat cu briuri alveolare, butoni, barbotină, stropită sau aplicată (în formă de vîrci) devine mai frecvent pe ceramica — de uz gospodăresc mai ales — din nivelul următor (IIb), mearcat (în secțiunea XII) prin resturile locuinței nr. 7 (fig. 2). Menționăm că în acest nivel, atestat și în secțiunea V, se mai menține încă și ceramica cu suprafața roșie sau roșcat gălbuie, lustruită, dar fără urme de pictură.

În nivelul al III-lea predomină ceramica cu ornamentele caracteristice culturii Criș, existentă și în nivelurile (IIIa—IIIb) din secțiunea a V-a

⁴ Asupra acestora vom reveni, cu detalii, într-un studiu aparte.

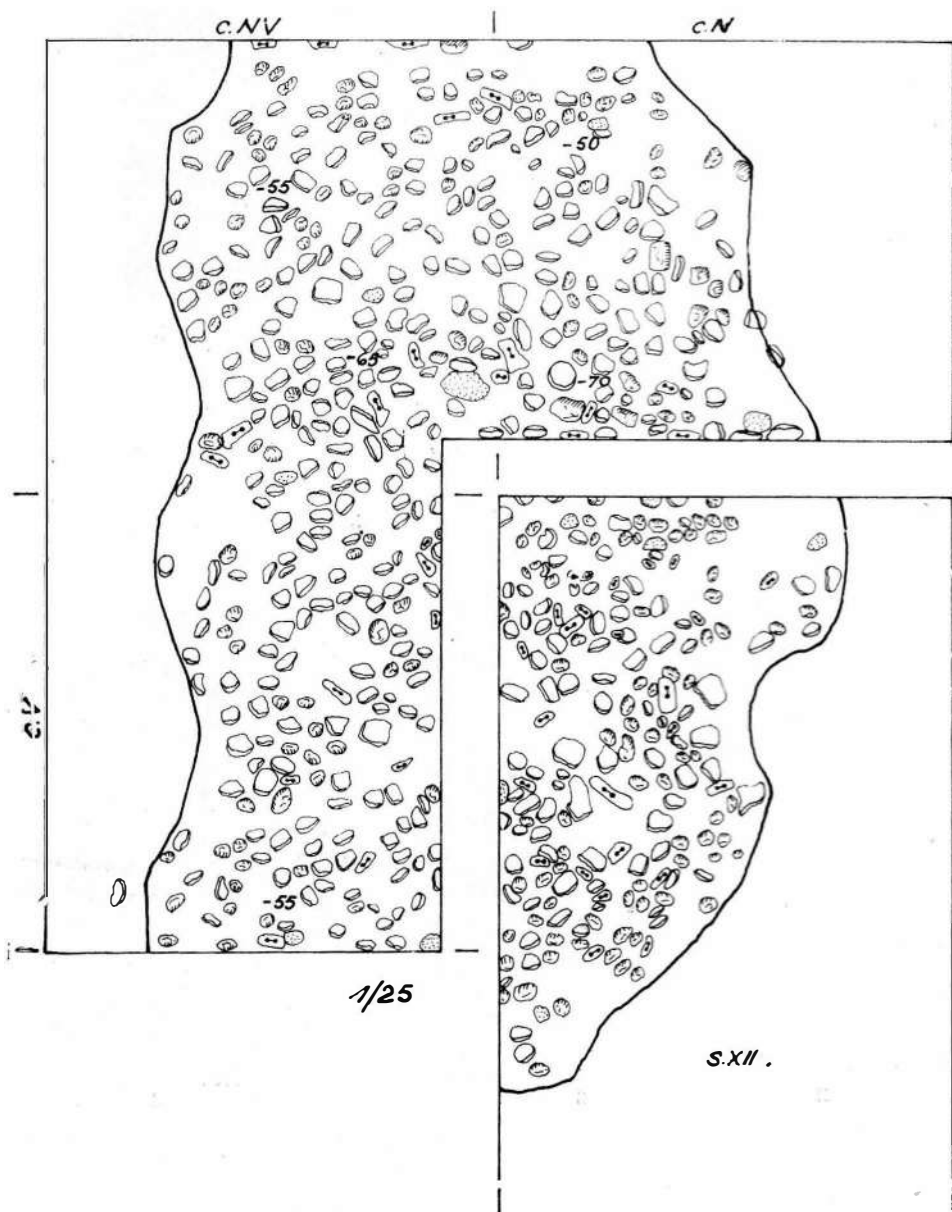



Fig. 4. Planul resturilor locuinței nr. 8, dezvelită prin săpărea secțiunii a XII-a și a casetelor alăturate.



1



2

Pl. I. Oena Sibiului-Triguri. Vase ceramice — Precriș I.





1




2

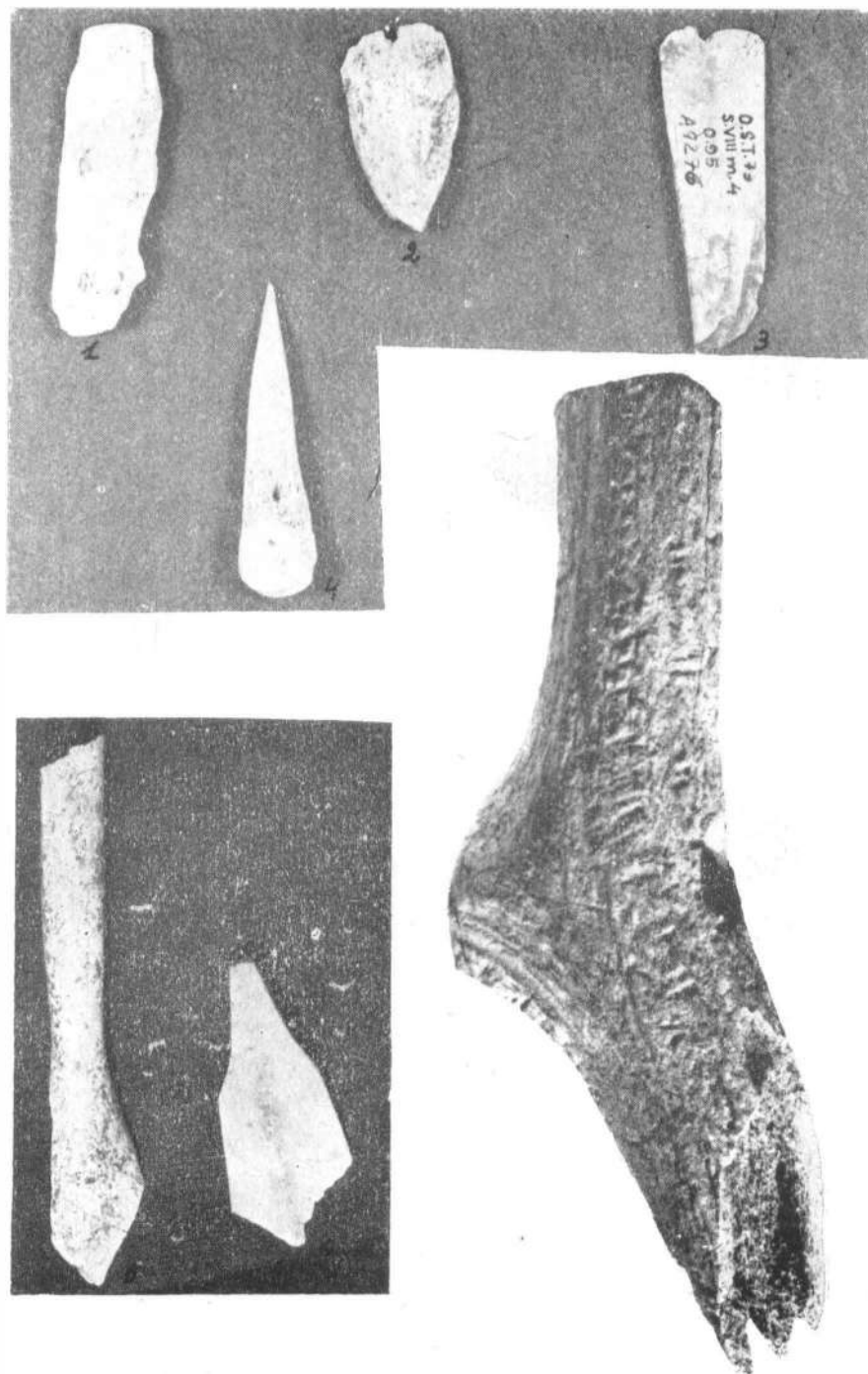
Pl. II. Ocna Sibiului-Triguri. Vase ceramice din pastă fină, lustruită — Precriș I.




Pl. III. Ocna Sibiului-Triguri. Fragmente ceramice Precriș II:
1–6 pictate; 7 imprimate; 8a–8b pictate și imprimate.



Pl. IV. Ocna Sibiului-Triguri. Unelte Precriș : 1—3 silex; 4 obsidian; 5—7 piatră șlefuită.



Pl. V. Ocna Sibiului-Triguri. Unelte de os și corn : 1—4 (Precriș) ; 5—7 (Criș).




Pl. VI. Ocna Sibiului-Triguri. Fragmente ceramice ornamentate aparținând unor vase de uz gospo dăresc.



1a



1b



2



3



4

Pl. VII. Ocna Sibiului-Triguri. Plastică antropomorfă — Precriș.

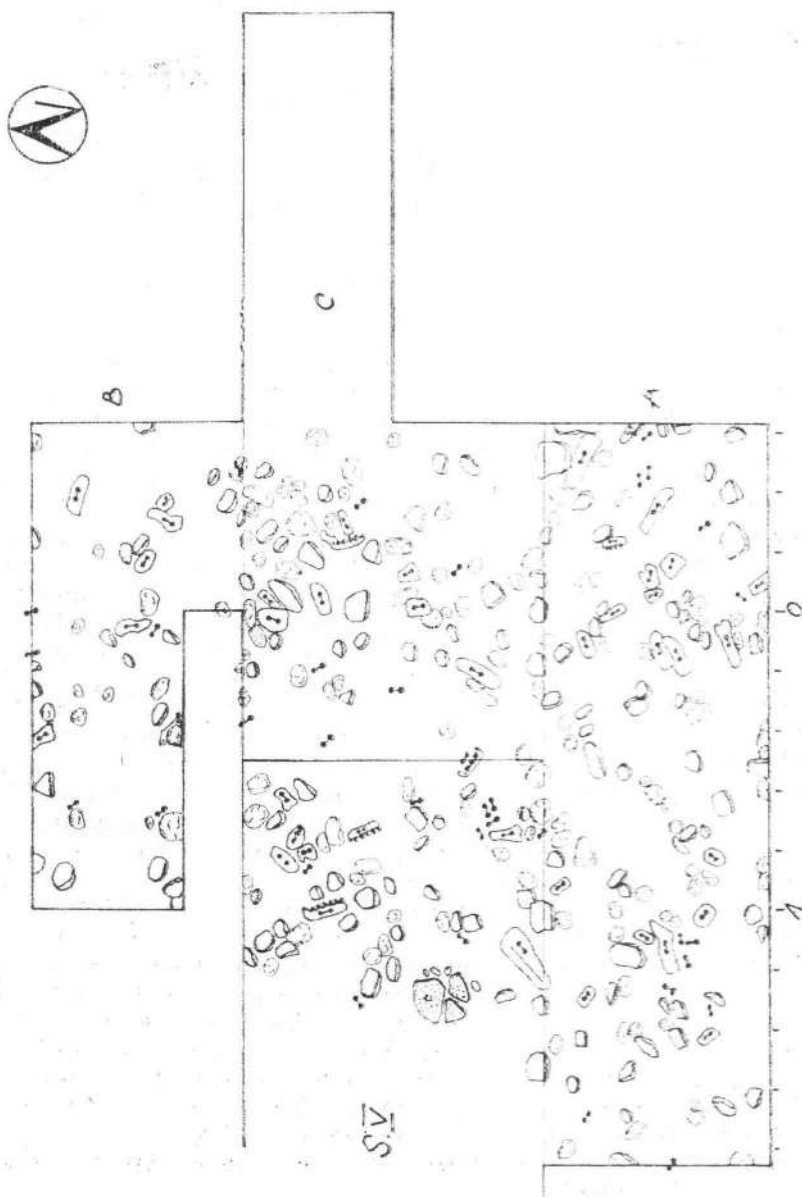


Fig. 3. Planul resturilor locuinței nr. 2, dezvelită prin săparea secțiunii a V-a și a casetelor alăturate.

și în complexe (L1 și 2) corespunzătoare acestora. De menționat, în acest context, frecvența mai mare a cupelor cu piciorul scurt și gol în interior⁵ (pl. VI, 8—17).

În campania de săpături din 1984 a fost trasată pe platou, pe direcția nord—sud și perpendicular pe axa topografică, longitudinală, secțiunea a XIX-a, de 14 m lungime și 1,5 m lățime. Pe baza observațiilor stratigrafice și a materialelor arheologice rezultate, s-a putut stabili limita sudică a locuirii neolitice (Criș) din acest sector, precum și a celei din perioada de tranziție spre epoca bronzului (Coțofeni), urmată, la rindul ei, de locuirile Wietenberg.

În general săparea secțiunilor XV—XIX (1983—1984) a confirmat succesiunea stratigrafică și întinderea locuirilor neolitice din sectorul nord-vestic, terasat. Săpăturile din vara anului 1985 (secțiunea XX și sondajele de control adiacente — casetele), trasate în partea nordică și nord-estică a platoului, au scos în evidență faptul că locuirea neolitică se extinde mult de-a lungul marginii nord-estice a platoului, conturându-se sub forma unei suprafețe elipsoidale, alungite spre vest (fig. 1).

În legătură cu tipul de așezare din epoca neolitică și locuințele pe care aceasta le cuprindea, am dori să precizăm faptul că locuințele neolitice erau dispuse — în sectorul cercetat până în prezent — pe o terasă (terasa I) relativ îngustă și, inițial, ușor înclinată, situată de-a lungul marginii de nord, nord-vest a platoului (fig. 1). Unele bordeie au fost săpate chiar în buza platoului, în parte, probabil, prin taluzare, deci oarecum „adosate” la marginea de nord-vest a acestuia. Aceasta presupune, implicit, o orientare a deschiderii (ușii) spre nord. Pe măsura înmulțirii populației din așezare, locuințele din etapele următoare, de această dată în majoritatea lor de suprafață, dar uneori precedate de bordeie sau „semibordeie”, au fost construite pe terasa propriu-zisă, fără a depăși însă jumătatea sudică a acesteia, ceea ce s-ar putea datora și unghiului inițial de înclinare a terasei. Dealtfel, și ușoara adâncire în sol — sub forma așa-numitelor „semibordeie” — a unor din locuințele de pe terasa I ar putea avea aceeași cauză (un gen de nivelare, limitată la suprafața locuită).

Din totalitatea datelor ce au putut fi adunate pe baza cercetărilor efectuate până în 1985, se poate afirma că la Ocna Sibiului-Triguri avem de-a face cu o așezare situată pe o terasă relativ înaltă față de firul apei (Valca Visei). În cadrul acesteia locuințele erau dispuse destul de concentrat, inițial pe un rând ce urma buza platoului, apoi, probabil, pe două rânduri, relativ paralele, cel de-al doilea rând fiind situat aproximativ pe mijlocul primei terase (actuale) și probabil spre marginea terasei antice. Configurația terenului, profilul bordeielor, ca și dispunerea resturilor de vetre din locuințele de suprafață, ne fac să presupunem că bordeiele din prima și din cea de-a doua linie de locuințe, aparținând, în majoritate, etapei timpurii și, parțial, mijlocii (nivelurile Ia—Ib), aveau intrarea orientată spre nord. În schimb, locuințele de suprafață, în cadrul cărora includem și așa-numitele semibordeie, aparținând nivelului Ib și celor următoare, erau orientate cu intrarea spre sud, spre platou, respectiv spre acel interval

⁵ De menționat însă și absența ceramicii pictate, precum și a vaselor cu picior treflat, fapt ce ridică justificare semnă de întrebare privitoare la posibilitatea paralelizării acestor niveluri cu cele corespunzătoare (stratigrafic, ca numerotare) din așezările de la Gura Baciului, Cîrcea, Let, etc. Vom reveni asupra problemei, mai departe, în text.

de cițiva metri (2—4 m) care separa probabil șirurile de locuințe sub forma unei „ulicioare”. Dacă admitem o atare configurație a așezării, constituția în cursul evoluției acesteia, înseamnă că trebuie să acceptăm existența unei locuiri inițial în bordeie, urmată de mai multe etape de dezvoltare — reprezentate prin fazele și nivelurile succesive de locuire — în care au coexistat (ca tipuri de locuință) bordeiele în asociere cu semibordeiele, urmate de locuințele de suprafață. Natura materialelor din complexele de locuire cercetate, ca și observațiile stratigrafice, vin să sprijine o astfel de interpretare.

Dacă presupunerile noastre, bazate însă pe observații și materiale concrete, atâtea câte există în actualul stadiu al cercetărilor, vor fi confirmate de săpăturile viitoare — de mai mare amploare, sperăm — atunci înseamnă că ne aflăm în situația de a semna o primă încercare de organizare („sistemizare”) — la un moment dat — a teritoriului unei așezări neolitice timpurii din această parte a Europei.

De aici se poate trage o concluzie — cu deloc neglijabile implicații în ce privește aprecierea situațiilor stratigrafice dintr-o serie de alte așezări neolitice timpurii din zona nord-dunăreană cel puțin cunoscute prin descoperiri fortuite și sondaje de rutină, făcute la întâmplare — și anume că, în general, avem de-a face cu așezări întinse și de durată și nu cu simple „sălașe”. Situarea lor în locuri „deschise” (terase, lunci sau văi ferite), practic fără delimitări naturale sau artificiale, oferea locuitorilor posibilitatea lărgirii, revenirii, grupării și, uneori, regroupării locuințelor, precum și a unor eventuale „roiri”, mai mult sau mai puțin îndepărtate de așezarea principală („matcă”). De aici și necesitatea de a opera, în permanență, cu datele de stratigrafie verticală și orizontală, de a lărgi, în acest scop, aria cercetată prin săpături (sondaje), de a corobora, apoi, aceste date și observații stratigrafice cu cele tipologico-stilistice în vederea unei încadrări cultural-cronologice, cit mai apropiată de realitate, a fiecăreia din așezările cercetate. Ținând seama de aceste observații și criterii, nivelurile de locuire din cuprinsul stratului de cultură neolitic din stațiunea de la Ocna Sibiului-Triguri, pot fi atribuite în ordine cronologică relativă culturilor (orizontului) Proto-Sesklo (nivelurile I și II) și respectiv Criș (III). Chiar dacă cele 6 niveluri de călcare nu reprezintă, fiecare în parte, faze cultural-cronologice distincte ci, în bună parte, doar orizonturi sau etape evolutive, mai mult sau mai puțin distincte, în contextul unei dezvoltări culturale relativ normale, fără cezuri și hiatusuri sesizabile — pe ansamblul așezării —, existența lor ne-a îngăduit să procedăm la o verificare încrucișată a principalelor date tipologico-stilistice și stratigrafice oferite de această stațiune. Pe această bază metodologică s-a putut stabili că „orizontul Proto-Sesklo” este reprezentat la Ocna Sibiului-Triguri prin cel puțin trei niveluri succesive de locuire (Ia—Ib—IIa), conținând, pe lângă alte elemente specifice, și ceramică pictată caracteristică, suprapuse la rindul lor de două niveluri de locuire (IIIa—IIIb) fără ceramică pictată (dacă excludem ceramica monocromă roșie) ce pot fi atribuite, deocamdată, unor secvențe (etape, faze) ale complexului cultural (după unii culturi) Starčevo-Criș.

Nivelul IIb, spre pildă, ar putea reprezenta acea etapă (sau fază, dacă se va contura ca atare) de trecere spre cultura Criș (sau Starčevo-Criș) propriu-zisă ce poate fi paralelizată, în parte cel puțin, cu nivelul II

de la Gura Baciului⁶. Ceea ce se poate afirma deocamdată este că datele furnizate de cercetările de până acum sugerează faptul că așa-numitul „orizont Proto-Sesklo” de pe teritoriul României — denumit mai nou și „grupul Gura Baciului-Cîrcea” — se profilează ca o cultură distinctă, cu o evoluție relativ îndelungată, în cursul căreia se conturează, deja, două aspecte regionale — Cîrcea și Ocna Sibiului — Gura Baciului — fiecare cu mai multe faze și etape evolutive, mai mult sau mai puțin congruente.

Avînd în vedere cele de mai sus, noi am propus, acum cîțiva ani încă — pentru etapele (aspectele) timpurii, nord-dunărene, ale acestui „orizont” — denumirea de Preciș⁸.

Elementele principale, caracteristice, ale culturii materiale (ceramică, unelte) și spirituale (plastica antropomorfă, îndeosebi) coroborate cu observațiile stratigrafice ce s-au putut face, îndeosebi la Ocna Sibiului-Triguri dar și în unele așezări din Oltenia, îndreptățeau, credem, o atare definire și denumire.

Mai mult, credem că avem deja suficiente indicii, stratigrafice și tipologico-stilistice, pentru a distinge în cadrul Precișului — din zona intracarpatică cel puțin — două etape de evoluție pe care le-am putea denumi de pe acum (fie și numai din necesități metodologice) Preciș I și II. Din punct de vedere stratigrafic, Precișului I i-ar corespunde nivelurile Ia—Ib (din așezarea de la Ocna Sibiului-Triguri), al căror conținut cultural se caracterizează, în principal, prin existența ceramicii bicrome, ornamentată cu buline (rotunde sau dreptunghiulare) de culoare albă pe fondul roșu, lustruit, al vaselor (pl. I, 1—2). Această categorie ceramică fină este asociată întotdeauna cu ceramică monocromă roșie de aceeași factură, precum și portocaliu-roscată, gălbui-maronie (pl. II, 1—2), cu sau fără pete (părți din suprafață) cenușii-negricioase, ori chiar în întregime cenușie sau neagră, întotdeauna lustruite. În același context se găsește numeroase categorii de ceramică semifină sau grosolană, de uz gospodăresc, cu sau fără pleavă în compoziție, unele ornamentate cu

⁶ Cf. N. Vlăsa, *PZ*, 47, 1972, 2, p. 174—179. Vezi și M. Nica, *Dacia*, N. S., 21, 1977, p. 13—53. Fără a pune nici un moment, la îndoială corectitudinea datelor și informațiilor furnizate de autorul cercetărilor de la Gura Baciului — dar ținînd seama de observațiile ce s-au putut face, pe baza unor săpături mai ample la Ocna Sibiului, spre pildă, iar mai recent și la Cîrcea, unde, în ultimii ani, a fost descoperită, se pare, așezarea principală situată pe o terasă mai înaltă din apropierea luncii unde s-au făcut descoperirile inițiale (Inf. M. Nica, Sesiunea de rapoarte, Timișoara, 1985) — sîntem îndreptățiți, credem, să ne punem întrebarea în ce măsură situația stratigrafică de la Gura Baciului ar putea fi socotită edificatoare pentru evoluția internă a „orizontului” Proto-Sesklo (din așezare, în primul rînd, și din zona mai largă, transilvană, mai apoi), atîta timp cît casele au fost săpate într-o zonă restrînsă a așezării, practic pe cîțiva metri pătrați? Nu poate fi ignorat nici faptul că vestigiile (respectiv stratul de cultură) erau, în întreaga zonă săpată, acoperite de aproape 2 metri de steril, provenit, foarte probabil, din alunecări de teren. Nu este de neglijat nici informația, subliniată de autorul săpăturilor, potrivit căreia în nivelul inferior au fost descoperite vestigii ceramice — sub formă de „culburi” — aparținînd în exclusivitate ceramicii fine, dintre care, o bună parte pictată. Dacă informația este corectă și dacă ținem seama de restul vestigiilor descoperite în sectorul săpat al așezării (morminte, „capete de platră” etc.), precum și de natura și inventarul complexelor de locuire din celelalte așezări cunoscute pînă acum la noi (Cîrcea, Ocna Sibiului), atunci am fi ispițiți să credem că, la Gura Baciului, săpătura s-a nimerit să fie făcută într-o, să-i zicem, „zonă sacră” a nivelului I de locuire din această așezare. Dacă presupunerea noastră este corectă, atunci unii din termenii problemei vor trebui, în parte cel puțin, reconsiderați.

⁷ Cf. Vl. Dumitrescu, *op. cit.*, p. 69 sqq.

⁸ Vezi *supra*, nota 1.

alveole, butoni semisferici sau ușor conici (simplici, dubli sau chiar tripli), buze „dantelate” sau briie alveolare, discontinue, realizate prin apăsarea cu degetul.

Precrișului II îi aparține îndeosebi nivelul IIa, în care ceramica pictată, relativ mai numeroasă în raport cu primul nivel, evoluează și se diversifică atât ca forme și culoare a fondului (uneori de un cărămiziu-gălbui, aproape murdar), cât și ca motivistică. Aceasta din urmă devine mai variată, cuprinzând motive în linii, rețea, triunghiuri, fagure etc. (pl. III, 1—6). Ornamentele realizate în tehnica imprimării (cu degetul sau cu un instrument) sau aplicate în relief, îndeosebi pe ceramica semifină sau grosolană, se înmulțesc și se diversifică, la rîndul lor. Tot mai frecventă devine și barbotina simplă (stropită) sau organizată (în virci). Plastica, îndeosebi cea antropomorfă, dobîndește trăsături stilistice distincte în raport cu modelele originare, sudice (pl. VII).



Locul și rolul Precrișului, ca de altfel și al complexului Starčevo-Criș, în ansamblul său, în dezvoltarea ulterioară a neo-eneoliticului românesc nu a fost suficient de bine precizat, în ciuda repetatelor tentative, unele⁹ socotite a fi, cel puțin de autorii lor, definitive.

Una din cele mai temerare și ambițioase încercări de acest gen, bazată atât pe numeroase cercetări proprii, efectuate mai ales pe teritoriul Banatului, cât și pe o amplă și, în bună parte, actualizată bibliografie, este cea a lui Gh. Lazarovici¹⁰. În lucrările citate, autorul pornește de la câteva „considerații generale”, în fond încercări de definire și circumscriere a termenilor, noțiunilor și conceptelor de bază cu care se operează în literatura de specialitate, românească și străină, în eforturile făcute pentru elucidarea amplului fenomen istoric ce a declanșat, de fapt, procesul de neolitizare propriu-zisă a sud-estului european.

În ce privește denumirea, Gh. Lazarovici optează, de la bun început, pentru aceea de cultură — „Cultura Starčevo-Criș” — care, după părerea sa, face parte din „marele complex al neoliticului vechi din sud-estul Europei, reprezentat de culturile Proto-Sesklo (Tesalia), Nea Nicomedeia-Viršnik-Anzabegovo (Macedonia), Karanovo-Kremicovci (Bulgaria), Starčevo-Starčevo Impresso (Iugoslavia), Körös (Ungaria)”¹¹. Analizînd apoi folosirea termenilor de Starčevo-Criș, Criș, Criș-Körös, concomitent sau succesiv, pentru o parte sau pentru totalitatea descoperirilor de pe teritoriul României, autorul optează pentru generalizarea și stabilizarea termenului de *Starčevo-Criș* pentru definirea și circumscrierea evoluției de ansamblu a fenomenelor neolitice timpurii, „din Moldova pînă în Bosnia și din Transilvania pînă în Macedonia”, ceea ce ar lega, după părerea sa mai strîns, „descoperirile acestei culturi (Starčevo-Criș) de cele din

⁹ Vezi nota 3. Pentru problematica generală a complexului cultural (Starčevo-Criș) vezi și Vl. Dumitrescu, *op. cit.*, p. 69 sqq.; J. Makkay, *A magyarországi neolitikum kutatásának új eredményei*, Budapesta, 1982, p. 26 sqq. (cu bibliografia aferentă); M. Garašanin, Godišnjak, 16, Sarajevo, 1978, p. 31—44; Al. Benac, *Wissenschaftliche Mitteilungen des Bosnisch-Herzegowinischen Landesmuseums*, 3, A, Sarajevo, 1973, p. 392 sqq.

¹⁰ Cf. Gh. Lazarovici, BMN, IV, p. 39—56; Vezi și lucrările aceluiași autor de la nota 3, cu bibliografia respectivă.

¹¹ Idem, BMN, IV, p. 39 sqq.

sud-estul Europei și Orientul Apropiat din al cărui leagăn primar de civilizație fac parte”¹².

Abordînd apoi problema originii, pe baza coroborării datelor stratigrafice și tipologico-stilistice, cunoscute pînă la acea dată, în întreaga arie presupusă, și pornind de la principiul — just — că originea unei culturi este precizată de elementele sale cele mai timpurii, ajunge la concluzia că „elementele care au generat neoliticul vechi din Tesalia, Macedonia, Tracia și Bulgaria, au stat și la baza culturii Starčevo-Criș și acestea, la rîndul lor, se leagă de fenomenele din Orientul Apropiat”¹³, nu fără a fi nevoit însă să adauge faptul că, între descoperirile de tip Proto-Sesklo din România și cele din Tesalia, bunăoară, există și diferențieri evidente, îndeosebi în ce privește formele de vase, diferențieri care arată că este vorba, de fapt, de grupe culturale deosebite, dar și de relații genetice. Asupra acestei mențiuni — oarecum involuntare, făcută, la timpul său, și de N. Vlassa — vom reveni cu nuanțările de rigoare, posibile în prezent datorită noilor date — de ordin stratigrafic și tipologico-stilistic — rezultate din cercetările recente atît de la noi, cît și din zonele geografice limitrofe.

Nu ne oprim asupra argumentelor aduse de autor împotriva ipotezei originii dunărene a culturii Starčevo-Criș, prin varianta Körös, în forma în care această ipoteză a fost susținută — și cu argumentele folosite — de autorii citați¹⁴.

Notabilă este și analiza critică a principalelor sisteme cronologice și evolutive ale culturii Starčevo-Criș¹⁵, prilej cu care Gh. Lazarovici prezintă și argumentează propriul său sistem cronologic, expus detaliat încă în 1977¹⁶. Periodizarea sa are la bază, potrivit mențiunii autorului¹⁷, sistemul lui V. Milojević și D. Garašanin cu îmbunătățirile aduse de M. Garašanin pentru faza timpurie și, apoi, de N. Vlassa, cu prilejul publicării descoperirilor de la Gura Baciului și Balomir. La acestea se adaugă precizările și observațiile lui Al. Benac, B. Brukner, S. Dimitrijević, M. Nica, D. Serjović și alții¹⁸, toate cuprinse și comparate în „Tabelul corespondențelor dintre principalele sisteme cronologice ale culturii Starčevo-Criș”¹⁹. Rezultă că Gh. Lazarovici menține, în mare, împărțirea obișnuită a complexului cultural în patru faze, numerotate cu cifre romane de la I la IV. Fiecare etapă a fost împărțită însă, în subfaze: I (A, B, C), II (A, B), III (A, B), IV (A, B). Împărțirea principalelor etape în subfazele menționate ar îngădui, după Gh. Lazarovici, atît sublinierea caracteristicilor de bază, ce se păstrează în cele mai multe faze, cît și o mai bună definire a fenomenelor determinate de apariția unor evenimente sau impulsuri noi, la care se adaugă posibilitatea de a încadra, cu mai multă ușurință, așa-numitele „stațiuni secundare”, unele dintre ele „în

¹² *Ibidem*, p. 16.

¹³ *Ibidem*, p. 17.

¹⁴ *Ibidem*.

¹⁵ *Ibidem*, p. 23—25 (tabelul 1).

¹⁶ Cf. Gh. Lazarovici, *Caiete Banatica*, 5, 1977, p. 34 sqq. reluate și în studiul mai suscitât din *Caiete Banatica*, 7, p. 9 sqq.

¹⁷ Vezi Gh. Lazarovici, *BMN*, IV, p. 24.

¹⁸ *Ibidem*, p. 18, tabel 1; Vezi și *Festschrift für R. Pittioni*, Viena, 1976, p. 203—434.

¹⁹ Gh. Lazarovici, *BMN*, IV (vezi același tabel 1).

involuție”²⁰. În acest context și ca o justificare a propriului sistem „global” (n.n.) de periodizare, autorul se pronunță categoric împotriva stabilirii unor grupe regionale, fapt ce se reflectă și în denumirea de cultură (Starčevo-Criș) dat unui întreg ansamblu de fenomene neolitice timpurii din zona balcano-dunăreano-carpatică.

Ceea ce se poate spune, în primul rînd, în legătură cu noul sistem propus, este că autorul nu a rezistat nici el tentației de a generaliza, de a aplica un tipar, mai elastic, e drept, decît cele anterioare, dar, în final, tot restrictiv, unui amplu și complex proces istoric desfășurat pe un spațiu și într-un timp imens, chiar pentru ritmul de dezvoltare, relativ lent, caracteristic perioadei în care fenomenele istorice analizate se desfășoară.

Noile cercetări și descoperiri, efectuate în una sau alta din zonele geografice cuprinse de acest proces, pun însă mereu în evidență aspecte noi, ilustrate de materiale și sprijinite de observații stratigrafice care, chiar dacă aparent nu contrazic datele și componentele de bază ale sistemului, relevă, continuu, aspecte mai mult sau mai puțin particulare, datorate condițiilor istorice concrete de dezvoltare, relațiilor dintre componentele etno-culturale ce au venit în contact și astfel s-au influențat reciproc dînd naștere, uneori, unor forme de exprimare sau, poate, chiar unor direcții de dezvoltare care nu pot fi, întotdeauna, încadrate într-un sistem (sau model) de dezvoltare, chiar dacă acesta este rezultatul unei analize amănunțite și a unei încercări de sinteză, judicioase fără îndoială, dar, în chip fatal, tributare unui stadiu dat al cercetării și, nu de puține ori, unei situații regionale mai bine cunoscute la un moment dat și, de aceea, aparent mai relevante. De aici necesitatea — subliniată de noi în repetate rînduri — de a reanaliza și reevalua, în permanență, termenii problemei, de a reformula sau revizui unele ipoteze de lucru (în funcție de noile descoperiri), fără a blama în nici un fel încercările anterioare și, în același timp, fără a putea pretinde că noile ipoteze (inclusiv eventualele modele de dezvoltare) propuse — ca urmare a coroborării principalelor date oferite de cercetările recente — ar putea reprezenta soluția definitivă, și, cu atît mai puțin, obligatorie²¹.

²⁰ *Ibidem*, p. 24—25.

²¹ O astfel de intenție se degajă dintr-o suită de lucrări ale lui Gh. Lazarovici, reluate, în rezumat, cu unele amendamente (ilustrative și bibliografice) în repetat citatul articol din *Caiete Banatica*, 7, p. 9 sqq. Tonul general, decrional, și bibliografia ostentativ abundentă, par menite să descurajeze orice încercare de verificare, critică și analitică. Aceași menire par s-o aibă și ploaia de comparații și analogii tipologico-stilistice (pe care autorul le condamnă cînd sînt folosite de alții, abuziv), agrementate sau nu (după criterii care, mărturisim, ne scapă) de argumente și referiri la situații stratigrafice (pe verticală sau orizontală), la rîndul lor nu întotdeauna controlabile, dar nu din vina autorilor citați, ci, mai degrabă, datorită sistemului de referință prolix și nu lipsit de redundanțe, care, la Gh. L., tinde să se transforme dintr-o manieră (utilă cînd este folosită cu parcimonie și acuratețe) într-o adevărată manie.

În asemenea condiții se poate face, oricînd, orice, din te miri ce !

Rezultă, firese, o seamă de inadvertențe și contradicții greu, dacă nu chiar imposibil, de conciliat. Cum altfel ar putea fi interpretată, spre pildă, tratarea, să-i spunem (convențional) „fenomenului” Starčevo-Criș, cînd ca un mare complex, cînd ca o cultură unitară, fără aspecte și forme de manifestare regionale (în toată aria sa de răspîndire și de-a lungul întregii sale evoluții), cu toate că realități stratigrafice și tipologico-stilistice îl obligă să menționeze existența în aceeași zonă (p. 13), în vecinătatea așa-numitelor (de autor) „așezări principale”, cu o evoluție „completă și dinamică”, a unor „așezări și locuiri secundare”, gravitînd în jurul celor principale, dar care, în chip ciudat, par să aibă, după materialele pe care le con-

Un model de tratare obiectivă, pertinentă și nuanțată — care nu exclude, firește, deosebirile de vederi și interpretare sau precizarea, în funcție de acestea, a opiniilor (ipotezelor) proprii — găsim în remarcabila sinteză a preistoriei românești întocmită de Vl. Dumitrescu și colaboratorii săi²². Modul în care sînt puse și tratate, aici, problemele neoliticului timpuriu, în general, și în acest context, cele ale culturilor reprezentative pentru această perioadă, inclusiv cele privind originea, denumirea, evoluția și rolul complexului Starčevo-Criș în dezvoltarea neo-eneoliticului sud-est european și românesc, lasă deschisă calea pentru integrarea firească a noilor descoperiri, pentru continuarea procesului de cercetare, cu toate implicațiile pe care acest proces le-ar putea avea asupra problemelor în discuție.

Relevante ni se par, în acest sens, pe lângă cele menționate de noi, de la Ocna Sibiului, rezultatele obținute prin continuarea cercetărilor din Oltenia, în special din stațiunile Grădinile, Locusteni și La Hanuri²³; precum și prelucrarea descoperirilor Starčevo-Criș din Moldova²⁴, la care se adaugă, pentru zona sudică, macedoneană, ansamblul de descoperiri, mai vechi, de la Nea Nicomedeia, Vrșnik, și, mai noi, de la Anzabegovo, Rug Bair²⁵ și Divostin.

Observațiile de stratigrafie, orizontală și verticală — atitea cîte s-au putut face —, de tipologie, tehnică și motivistică a picturii ceramicii descoperite în complexe închise, din așezările de la Cîrcea-Hanuri — cu cele două niveluri corespunzătoare fazelor și etapelor Cîrcea Ia-Ic și IIa-IIb, confirmate în așezarea de la Grădinile-Islaz — precum și în alte

țin, o altă linie de dezvoltare. De aici, apoi, greutatea de a le încadra în propriul său sistem de periodizare și nevoia pe care o simte autorul studiului menționat (p. 18) de a recomanda și opera, de fapt, în paralel, cu două periodizări, apropiate dar, totuși, nu identice. O periodizare „marcată cu litere majuscule alături de cifrele romane: IA, IB, IC, IIA, IIB, IIIA, IIIB, IVA, IVB”, pentru stațiunile mari, aflate în plină dezvoltare, cu ceramică pictată, „cu o evoluție dinamică”, și păstrarea terminologiei generale de I—IV, pentru încadrarea stațiunilor secundare „mici sau în involuție”. Admițînd o astfel de viziune asupra unor realități cultural-istorice, se înțește, firește și involuntar, întrebarea: dacă există astfel de diferențe între așezări apropiate și contemporane, de ce nu ar fi oare logic (?) să existe și altele, poate și mai mari, între cele situate la distanțe apreciabile, dezvoltate în condiții și sub impactul unor influențe și raporturi culturale diferite? Oare în cazul acestui „fenomen” cultural-istoric (Starčevo-Criș) nu funcționează, sau nu poate fi măcar presupusă, acțiunea legii periferizației, a creării unor centre secundare etc.? Atari fenomene, nu numai posibile dar și de presupus, — în condițiile unei arii de difuziune atât de întinse, cu firești decalaje cronologice, mai mult sau mai puțin notabile — pot fi taxate oare, în general și întotdeauna, ca fenomene „secundare”, „retardate” sau „în involuție”? Și: dacă, totuși, da, atunci în raport cu ce și potrivit căror criterii? Nu ar putea fi vorba, mai degrabă, de un *alt fel* (mod, direcție) de evoluție? De astfel de fenomene și forme de manifestare cultural-istorică nu trebuie, oare, să ținem seama, fie și teoretic (deși indicii materiale, concrete, nu lipsesc, cum vom vedea mai departe), atunci cînd (din necesități metodologice și de cercetare, în primul rînd) creem sisteme și modele — mai mult sau mai puțin noi, mai mult sau mai puțin operante — de dezvoltare? Nu cred că greșim afirmînd că, astfel de sisteme trebuie să fie, sau, dacă vreți, să joace rolul unei grile de analiză, la care, repet, din rațiuni metodologice și de cercetare mai ales, pot fi raportate (și comparate) realitățile arheologice, atitea cîte sînt cunoscute la un moment dat. În măsura, însă, în care — ca și în cazul de față, din păcate — acestea sînt folosite ca un „pat al lui Procust” menit să reducă realitatea la posibilitățile sale de cuprindere, atunci sistemul devine, sau poate deveni, un real factor de frînare în procesul cercetării.

²² Cf. Vl. Dumitrescu și colab., *op. cit.*, p. 83—87.

²³ M. Nica, *Arhivele Olteniei*, S. N., București, 1981, p. 38—39.

²⁴ Cf. N. Ursulescu, *Evoluția culturii Starčevo-Criș pe teritoriul Moldovei*, Suceava, 1984, p. 31 sqq.

²⁵ Cf. M. Gimbutas, *Archaeology*, 25, 1972, 2, p. 113 sqq.

citeva așezări cu un singur nivel de locuire (Vlădila-Pepinieră, Locusteni-Predești și Dobroloveni-S.M.T.) au stat la baza periodizării grupului Cîrcea în trei faze: I, II, III, fiecare cu cîte două sau trei subfaze. Faza Cîrcea I, cu cele trei subfaze Ia, Ib, Ic, dintre care prima mai puțin conturată, se caracterizează printr-o ceramică pictată cu culoare albă pe fond roșu, mai rar închis (Presesklo-Sesklo I, Anzabegovo I); faza II, cu subfazele II și IIb, prin ceramică pictată cu motive negre, pictate pe fond roșu (Starčevo IIa-IIb, Anzabegovo II—III, Seskló II—III); faza III cu subfazele IIIa, IIIb, IIIc, este policromă (Starčevo III, Dimini, Anzabegovo IV, Vinča A)²⁶.

Aria de răspîndire a grupului Cîrcea pare a fi conturată de văile Jiului și Oltului, în cadrul cărora au fost cercetate așezările Cîrcea, Simnic, Locusteni, Grădinile, Vlădila și Copăcelul²⁷. După părerea autorului cercetărilor, în faza inițială aria ar fi fost mai largă, incluzînd descoperirile de la Verbița și Schela Cladovei în sud-vest, Oena Sibiului și Gura Baciului spre nord. Sub presiunea purtătorilor culturilor Vinča și Dudești, locuirea s-ar fi restrîns apoi spre centrul (Cîrcea, Simnic) și nord-estul Olteniei (Copăcelul), sud-estul Transilvaniei (Leț), continuînd să influențeze evoluția așezărilor din vestul (Vinători-Neamț) și sudul Moldovei (Trestiana)²⁸.

În cadrul neoliticului timpuriu din sud-estul Europei, în care s-au format și dezvoltat, se pare, numeroase grupe și aspecte culturale, grupul Cîrcea, cu varianta sa Grădinile din bazinul Oltului inferior, se caracterizează printr-o puternică tradiție Proto- și Presesklo de origine tesalo-macedoneană, legăturile cele mai strînse avîndu-le cu puternicul curent cultural sudic (Valea Strumei și Iskerului) și sud-estic (Valea Mariței) și mai puțin cu cel vestic (Valea Moravei-Vardar).

Argumentele aduse de autor²⁹ în favoarea acestei afirmații se sprijină pe analiza evoluției ceramicii din așezările de la Cîrcea, Grădinile și Locusteni și a analogiilor îngăduite de aceasta cu centrele și grupurile culturale înrudite.

Din modul în care prezintă procesul de extindere și apoi restrîngere a ariei grupului Cîrcea, în fazele sale succesive de evoluție, autorul pare să accepte, implicit, fără a specifica în mod expres acest lucru — cel puțin în materialele publicate ce ne-au stat, pînă în prezent, la îndemînă — încorporarea grupului Cîrcea în procesul general de evoluție a fenomenului starčevian, așa cum acesta a fost conceput în sistemul său cronologic de Gh. Lazarovici și alți cercetători ai problemei³⁰. Între o astfel de poziție, rezultată logic din context, și o serie de considerații făcute cu prilejul încercărilor de a preciza originea și pătrunderea orizontului Proto-Sesklo, constituirea grupului Cîrcea și evoluția acestui fenomen etno-cultural în zona balcano-dunăreană, apar contradicții greu de rezolvat și, în consecință, unele inadvertențe în formulare³¹. Să reți-

²⁶ Sincronismele aparțin autorului cercetărilor din Oltenia. Vezi și M. Nica, *Neoliticul timpuriu și mijlociu în zona răsăriteană a Olteniei*, Rezumatul tezei de doctorat, București, 1985, p. 11 sqq.

²⁷ *Ibidem*, p. 9.

²⁸ *Ibidem*.

²⁹ *Ibidem*.

³⁰ Cf. Gh. Lazarovici, *op. cit.*, p. 24 (cu bibliografia problemei).

³¹ Vezi M. Nica, *op. cit.*, p. 23.

nem, deocamdată, pentru discuțiile ulterioare, faptul că M. Nica socotea faza I a grupului Cîrcea ca un aspect final, sau întîrziat, cu anume forme de manifestare particulare, determinate de contacte strînse — și forme de manifestare similare — cu cele din așezările din platoul Sofia și bazinul Strumei și Iskerului, aparținînd complexului cultural Căvdar-Kremikovci-Gradesnița și cultura Karanovo. În același timp, Cîrcea I este sincronizată cu primele trei etape ale nivelului I Anzabegovo-Vrînik. Legăturile cu Sesklo și „grupul Starčevo-Criș” sînt plasate la nivelul de Cîrcea II = (după M. Nica) cu Starčevo IIa, nivel la care s-ar fi format „o oarecare unitate culturală” și care ar coincide cu maxima expansiune a influențelor culturii Sesklo pe o arie întinsă, cunoscută în zona dunăreană sub numele de „fenomenul de starčevizare”³².

O astfel de formulare ar echivala cu atribuirea unui rol important, dacă nu decisiv, culturii Sesklo, în „procesul de starčevizare” a zonei central-nord-balcanice, ipoteză ce nu este împărtășită, în prezent, de toți cercetătorii. Astfel M. Gimbutas³³ — ca să ne referim doar la unul dintre cei care cunosc îndeaproape situația din zona tesalo-macedoneană — subliniază, dimpotrivă, existența unui proces de ramificare, încă din faza timpurie, și, apoi, în faza Anzabegovo II, de diversificare a aspectelor culturale din Tesalia și Macedonia.

Mai vechile descoperiri de la Argisa, Soufli, Sesklo, Otzaki, Arapi, Tsangli, Nea Nicomedeia etc., ca și noile date stratigrafice — și de C₁₄ — obținute prin săpăturile de la Achilleion³⁴ și Anzabegovo³⁵, au oferit posibilitatea unor sincronizări mai nuanțate dintre aspectele și grupele culturale neolitice timpurii din Tesalia și zona balcano-dunăreană. Astfel, orizontul cultural precedat de așa-numita „ceramică timpurie”, „Frühkeramik” (Achilleion I), din Tesalia, cunoscut, în general, sub denumirea de „orizontul Proto-Sesklo” apare, în prima sa fază (Achilleion Ib, IIa; Anza Ia), ca un fenomen cu manifestări — sub aspectul culturii materiale și spirituale — în linii generale și esențiale, analoage, din Tesalia și Balcani (Otzaki, Sesklo, Achilleion Ib, Nea Nicomedeia, Anzabegovo), pînă în zona carpato-dunăreană (Donja Branjevina, Cîrcea, Ocna Sibiului, Gura Baciului). Dar acest fenomen, unitar la prima vedere, este în fond complex și se manifestă, sub anumite aspecte, diferențiat și în ritmuri diferite de dezvoltare, de la zonă la zonă, în funcție de o serie de factori ce țin, pe de o parte, de evoluția locală a grupelor desprinse din ariile geografice presupuse originare (zona tesalo-est-mediteraneeană), iar, pe de altă parte, de multiplele contacte cu alte arii și grupuri culturale, locale (epipaleolitice sau mezolitice), sau aflate, la rîndul lor, atît într-o mișcare de migrație (directă sau „de gradație”), cît și într-un proces de evoluție și transformare similar. La toate acestea se adaugă „posibilitatea” menținerii contactelor culturale, directe sau indirecte, cu „zonele primare”, aflate, la rîndul lor, într-un proces de transformări, adesea structurale, determinat de calcholitizarea rapidă a zonei tesalo-mediteraneene și, apoi, și balcano-dunărene, sub influențe anatolo-microasiatice.

³² *Ibidem*, p. 11—12; continuare la p. 33a.

³³ Cf. M. Gimbutas, *op. cit.*, p. 119; *Idem*, *Neolithic Macedonia*, Los Angeles, 1976, *passim*.

³⁴ M. Gimbutas, *Journal of Field Archaeology*, 1, 1974, p. 275 sqq.

³⁵ Vezi M. Gimbutas, *Archaeology*, 25, 1972, 2, p. 114.

Din elementele acestui complex proces istoric au fost surprinse pînă în prezent, îndeosebi în zonele mai intens cercetate, destule momente semnificative.

Astfel, comparînd descoperirile de la Anzabegovo cu cele din Tesalia (Achilleion, Sesklo și Otzaki), M. Gimbutas³⁶ menționează faptul că ceramica nivelului Ia de la Anzabegovo este legată, ca tehnologie și stil, de neoliticul din Tesalia IB (Proto-Sesklo), ceea ce vine în sprijinul părerii, larg răspîndită, că neoliticul macedonean este o ramificație a neoliticului egeo-tesalian. Dar momentul desprinderii nu a putut fi precizat, datorită lipsei unor concordanțe tipologico-stilistice clare între Achilleion Ib sau Ila și locuirea cea mai timpurie Anzabegovo (Ia), cronologic — potrivit datelor C₁₄ — contemporană. În chip paradoxal, există mult mai multe similitudini tipologico-stilistice între nivelurile inferioare ale așezării de la Anzabegovo și cele, situate la mari distanțe geografice, precum cele din Oltenia (Cîrcea, Grădinile etc.), Transilvania (Ocna Sibiului, Gura Baciului), Bačka, nord-vestul Iugoslaviei (Donja Branjevina), fapt ce ar pleda pentru o mișcare inițială, în genul unui „șoc etno-cultural”, ce a afectat spații geografice întinse. Paradoxul, dacă ne putem exprima astfel, continuă în etapele următoare cînd, în ciuda unui nivel cultural general apropiat și asemănărilor dintre o serie de aspecte de cultură materială și spirituală (figurine, unele forme și ornamente ceramice, obiecte de cult), înrudite prin formă și conținut, dezvoltarea culturilor din Tesalia și Macedonia ia forme diferite. Începînd cu faza Anzabegovo II neoliticul macedonean se „starčevizează” rapid, devenind o parte a neoliticului central balcanic, în timp ce în Tesalia se dezvoltă înfloritoarea cultură Sesklo (Achilleion III–IV)³⁷. Începînd cu această fază (Anzabegovo II = 5800 î.e.n. — C₁₄) apare și ceramică pictată, cu culoare maro pe portocaliu, care devine un element caracteristic pentru zona central-balcanică, regăsindu-se în nivelurile corespunzătoare Anzei II dintr-o serie de așezări din Macedonia, precum și din centrul și nordul Iugoslaviei³⁸, inclusiv în așezarea eponimă, Starčevo II³⁹. Uneori în această categorie de ceramică pictată, benzile de culoare maro închis pe portocaliu erau mărginite cu alb, fapt ce marchează, în fond, începutul policromiei. În aceeași perioadă, potrivit datelor C₁₄, în Bulgaria centrală (Valea Marica), nivelul inferior de la Azmak, lîngă Stara Zagora, atribuit perioadei Karanovo I, conține ceramică pictată cu alb pe roșu, de origine tesalo-macedoneană. În regiunea Sofia, spre exemplu⁴⁰, cele două stiluri de pictură, alb pe roșu (Karanovo I) și maro pe portocaliu (Starčevo II) se găsesc împreună, fapt ce sugerează un contact și o simbioză între două tradiții — egeeană și central-balcanică⁴¹. Analogiile tipologico-stilistice indică un paralelism cu Anzabegovo II și III. Din acest moment (după M. Gimbutas) pictura bi- și tricromă, de tip Starčevo, se răspîndește spre nord-vest în regiunea dunăreană și carpatică (Oltenia, Banat, Ungaria de sud-est, Bosnia, Transilvania și Moldova).

³⁶ *Ibidem*.

³⁷ *Ibidem*.

³⁸ *Ibidem*.

³⁹ Cf. D. Garašanin, *Starčevačka Kultura*, Ljubljana, 1954.

⁴⁰ Cf. N. Petkov, *Archaeologija*, 3, 1961, 3, p. 64 sqq.

⁴¹ M. Gimbutas, *op. cit.*, p. 116.

Acestui orizont și etapelor dezvoltate din el, i se asociază, tot mai frecvent, ceramica cu barbotină și vasele cu picior treflat și cvadrilobat. În perimetrul nordic și vestic (Transilvania, Ungaria de sud-est și Bosnia) cultura central-balcanică continuă și în perioada Anzabegovo III⁴² și chiar după aceea. După părerea autoarei săpăturilor de la Anzabegovo, începînd din faza a II-a și îndeosebi a III-a, aspectul Anzabegovo al neoliticului macedonean nu mai reprezintă un avanpost al culturii egeo-tesalice, ci doar o stațiune din extremitatea sudică a culturii central-balcanice, Starčevo⁴³.

Observațiile și concluziile Marjei Gimbutas se conjugă și se completează, în multe privințe, reciproc, cu cele ale lui N. Vlassa de la Gura Baciului⁴⁴. Încă de la prima semnalare a descoperirilor de la Gura Baciului⁴⁵, N. Vlassa a descris și a definit corect conținutul cultural al primului nivel din această importantă așezare, făcînd totodată și recordurile posibile, la acea dată, cu descoperirile similare de la sud de Dunăre. Singurele semne de întrebare ce se pun în această privință sînt doar cele legate de încercarea sa de a stabili mai exact — pe baza datelor pe care le avea la îndemînă — momentul „desprinderii” de regiunea tesalică, precum și raporturile cu fenomenul, sau cultura, Lepenski-Vir. Ambele probleme fiind, la N. Vlassa, strîns legate și condiționate de posibilitatea de justificare a prezenței așa-numitelor „capete de piatră”, atribuite nivelului I de la Gura Baciului. De reținut însă observațiile sale judicioase privitoare la „diferențierea stilistică” a ceramicii pictate din nivelul I de la Gura Baciului (și de la Donja Branjevina) față de motivistica ornamentală a ceramicii pictate Proto-Sesklo, în condițiile menținerii „identității de execuție tehnică și cromatică”, situație semnalată, de altfel, cum s-a văzut, și de M. Gimbutas, la Anzabegovo și în alte așezări macedonene⁴⁶. În aceste condiții, concluzia firească ce rezultă din mențiunile ambilor cercetători este că, odată cu desprinderea din trunchiul primar tesalian, are loc și o anume particularizare a acestui fenomen cultural în aria sa nordică de răspîndire, și probabil, subliniem noi, o mai lungă dăinuire în această arie, cel puțin a anumitor elemente caracteristice, în speță a picturii cu alb pe fond roșu. Aceasta din urmă dispare treptat, la Gura Baciului, potrivit observațiilor lui N. Vlassa, în cursul etapei sau nivelului II de locuire, în cuprinsul căruia calitatea picturii cu alb decade, dispar motivele cu buline (?), se menține însă, sporadic, pictura cu alb și se dezvoltă motivele „stil impresso” (ciupituri și apăsări cu unghia sau cu un instrument etc.). Ceramica monocromă rămîne însă dominantă. Aceste transformări în repertoriul ornamental ar marca acel proces de „starčevizare” care a cuprins zonele central-

⁴² *Ibidem*.

⁴³ *Ibidem*. Constituirea aspectului regional (sau grupului) Circea, din Oltenia, pare a fi rezultatul unei evoluții în bună parte asemănătoare. Etapei sau fazei inițiale, pe care noi am denumi-o *Prestarčevo* (= Circea Ia-Ic), îi urnează o dezvoltare în sens Starčevo-Criș, rezultat al unor contacte etno-culturale polivalente, facilitate și de poziția sa geografică în contextul neoliticului timpuriu balcano-dunăreano-carpatic.

Vom reveni asupra unora dintre aceste probleme, mai pe larg, în alt context. Deocamdată am dori să menționăm că situațiile semnalate obligă la o mai exactă definire și o mai nuanțată folosire a conceptului de „starčevizare”.

⁴⁴ Cf. N. Vlassa, *ActaMN*, 9, 1972, p. 9—28.

⁴⁵ *Ibidem*, p. 23.

⁴⁶ M. Gimbutas, *op. cit.*, p. 116—118.

nord-balcanice și care a avut loc concomitent cu individualizarea orizontului Presesklo din Tesalia, sub impulsul „socului cardial”⁴⁷.

Din păcate, conținutul și caracteristicile nivelurilor II și III de la Gura Baciului sînt doar schițate prin contrast cu cele ale nivelului I. Sînt furnizate, totuși, și pentru cel de-al treilea nivel⁴⁸ acele date, de ordin tipologico-stilistic, care îl îndreptățesc pe autor să atribuie acest ultim nivel, „în mare, fazei (sau etapei) mijlocii și mai ales tîrzii a culturii Körös” (?), respectiv fazelor Starčevo IIB-III-(IV?).

Mai este de reținut faptul că N. Vlassa⁴⁹ subliniază, fie și în treacăt, faptul că nivelul II de la Gura Baciului — în care se mai menține pictura cu alb, dominată însă de motivele stil impresso — precum și ceramica monocromă, dar „lipsește încă barbotina” (?), trebuie plasat cronologic înaintea fazei Let I⁵⁰.

Comparînd datele stratigrafice și coroborînd observațiile tipologico-stilistice, îndeosebi asupra ceramicii descoperite în cîteva din cele mai intens cercetate așezări (cu niveluri de locuire neolitice timpurii) din zona balcano-dunăreano-carpatică, constatăm următoarele similitudini și totodată, diferențe specifice :

— Nivelurile I (Gura Baciului), Ia-IIa (Ocna Sibiului-„Triguri”), Ia-Ib (Anzabegovo), faza Cîrcea I (cu subfazele Ia-Ic, precizate în mai multe așezări din Oltenia) se caracterizează prin forme ceramice identice sau foarte asemănătoare, de culoare roșie sîngerie, cafenii, gălbuie, cenușie închisă sau neagră, precum și prin prezența picturii cu alb. Pictura, ca element definitoriu, se găsește în toate așezările, la început, în primele niveluri de locuire, în cantitate mică (exemplu clar nivelul Ia de la Ocna Sibiului-Triguri), mai ales sub formă de buline, apoi (nivelul II Ocna și Anzabegovo) motivistica se diversifică (rețele, linii vălurite, romburi etc.), fără a fi totuși excesivă, cantitativ, pentru a dispărea apoi treptat (nivelul IIB Ocna, II Gura Baciului) pe măsura înmulțirii ceramicii stil impresso (la Ocna și Gura Baciului). Dealtfel ceramica ornamentată cu unghia sau prin apăsare cu degetul ori cu un instrument, alături de unele ornamente în relief (butoni — simpli, dubli — fragmente de briu alveolar și „buze dantelate”, realizate prin apăsarea cu degetul) apare, sporadic, încă în primele niveluri ale tuturor așezărilor atribuite orizontului Proto-Sesklo⁵¹ (înmulțindu-se apoi în nivelurile următoare), din Macedonia pînă în Transilvania și din Oltenia pînă în Voivodina și sud-estul Ungariei. În Macedonia, Anzabegovo și așezările din regiune, începînd cu nivelul II (Anzabegovo II) motivele pietate alb pe roșu sînt înlocuite cu motive formate din linii arcuite de culoare maro, uneori maro-închis pe fond portocaliu.

⁴⁷ Ne aflăm, se pare, într-un moment (etapă) al evoluției neoliticului tesalo-macedonean — în general balcano-carpato-dunărean — cînd are loc începutul unui proces de diversificare culturală, determinat (provocat sau însoțit) de o mișcare etno-culturală multidirecțională (spre vest, nord și est). Nu știm, încă, ce a provocat această „mișcare” : înmulțirea populației în zona tesalică, schimbări climatice, urmate de secătuirea unor terenuri, asociate cu presiunea unor populații (impresso-cardiale, de pildă) dinspre sud-vest ? Ori, poate, toate împreună, sau din fiecare cîte ceva.

⁴⁸ Cf. N. Vlassa, *op. cit.*, p. 23—24.

⁴⁹ *Ibidem*.

⁵⁰ *Ibidem*. Vezi și E. Zaharia, *Dacia*, N.S., 6, 1962, p. 10 sqq.

⁵¹ Cf. M. Gimbutas, *Neolithic Macedonia*, Los Angeles, 1976. Săpăturile de la Ocna Sibiului-Triguri confirmă această observație.

În Oltenia, la Cîrcea (faza IIa și IIb), este semnalată ceramica pictată cu motive negre pe fondul roșu, de tipul Starčevo IIa-IIb, urmată, în faza a III-a (IIIa-IIIc) de pictură policromă (Starčevo III, Dimini).

La Ocna (nivelurile IIIa-IIIb) nu a fost găsită, pînă în prezent, pictură cu negru sau policromă, categoria ceramică pictată din această așezare (motive albe, sau albe-cenușii, pe fond roșu, mai rar cărămiziu) dispăre, treptat, sau cel puțin nu a fost găsită pînă acum, în cuprinsul nivelului IIb (= II Gura Baciului). În această din urmă așezare, N. Vlăssă semnalează—pe lângă întreg repertoriul formelor și ornamentelor (imprimate, inclusiv barbotina, și aplicate) de tip „Körös” (Starčevo IIb-III), prezente de altfel și în nivelurile IIIa și b de la Ocna — și ceramică pictată cu motive negre pe fond roșu, dar nu și policromă.

Absența ceramicii pictate (cu alb sau negru, ori policromă) din așezările „Körös” din Ungaria de sud-est — cu excepția așezării de la Szarvas 23 — este pusă (J. Makkay)⁵² pe seama dispariției picturii datorită apei și agenților chimici din sol, mai activi, în nivelurile superioare, argument neconvincător, după părerea noastră, din motive asupra cărora nu putem stăruia acum⁵³.

Înainte de a încerca să schițăm cîteva concluzii ce se impun, ca urmare a situațiilor semnalate în legătură cu încadrarea cultural-cronologică a fenomenelor neolitice timpurii de pe teritoriul Transilvaniei și din regiunile — nord dunărene — învecinate, se impune să trecem în revistă și rezultatele obținute prin cercetările efectuate, în ultimele decenii, în zona nord-estică a ariei de răspindire și dezvoltare a culturii (sau complexului) Starčevo-Criș. Importante sînt în acest sens amplele cercetări și ipotezele formulate, pe baza acestora, de către N. Ursulescu⁵⁴. Analizînd totalitatea manifestărilor culturii Starčevo-Criș din Moldova atît pe baza datelor stratigrafice obținute în principalele stațiuni cu „stratigrafie internă” — Treștiana (sudul) și Suceava (nordul Moldovei) — cît și a analizei, atente și judicioase a evoluției tehnicii de prelucrare a ceramicii, a formelor și decorurilor, inclusiv pictate — în măsura în care acestea din urmă au fost găsite — autorul sesizează existența în Moldova a două variante regionale. Una sudică, legată — subliniază autorul — mai mult de aspectul Starčevo și, într-o anumită măsură, de aspectele Cîrcea și Kremicovei; alta nordică⁵⁵, legată mai ales de aspectul Criș din centrul și nordul Transilvaniei și, parțial, de cel din Ungaria. Autorul plasează limita dintre ele — în general și cu prudență, fără a exclude zonele de contact și chiar anumite suprapuneri — aproximativ pe cumpăna dintre bazinele Jijiei și Birladului (Coasta Iașilor), iar la vest de Siret aproximativ pe linia Roman—Piatra Neamț. În stabilirea criteriilor care au stat la baza acestei diferențieri, autorul se bazează pe o analiză atentă a principalelor categorii de vestigii descoperite: tipuri de unelte;

⁵² Cf. J. Makkay, *A magyarországi neolitikum kutatásának új eredményei*, Budapesta, 1982, p. 36—38.

⁵³ Vom reveni asupra acestei probleme, mai pe larg, cu alt prilej și cu argumentația corespunzătoare. Deocamdată ne mărginim să menționăm faptul că între nivelurile de ceramică pictată cu alb și cele superioare, care ar trebui să conțină ceramică pictată cu negru sau policromă, sînt doar cîteva centimetri și nici un strat steril.

⁵⁴ Cf. N. Ursulescu, *op. cit.*, p. 35.

⁵⁵ *Ibidem*.

categorii de forme și ornamente ceramice; plastică și obiecte de cult etc., fapt ce-i permite să conchidă că varianta sudică a continuat să întrețină legături mai strinse cu regiunile de origine, iar cea nordică a cunoscut un proces de involuție, în sensul unei periferizări (spunem noi), precum și unele particularități, datorate legăturilor cu zona învecinată a culturii ceramicii liniare și, parțial, cu cea bugo-nistrieană. Totodată propune și o periodizare a fenomenului cultural analizat, periodizare prin care se încearcă o racordare a ansamblului descoperirilor din Moldova la periodizarea generală a complexului Starčevo-Criș a lui Vladimir Milojević, cu precizările aduse de Gh. Lazarovici⁵⁶.

Cele trei faze preconizate de N. Ursulescu pentru teritoriul Moldovei sînt racordate la periodizarea generală în funcție de aprecierea direcției de pătrundere și de stadiul atins de purtătorii culturii Starčevo-Criș, ajunși în Moldova, reflectat în elementele de cultură materială⁵⁷. Prima fază, relativ simultană (după N. Ursulescu) pe întreg teritoriul Moldovei, este paralelizată cu faza III (Vladimir Milojević) și pusă pe seama impulsului primelor elemente timpurii ale chalcoliticului anatolian care determină o extindere spre est și nord a comunităților starčeviene.

De aici, subliniază autorul, caracterul relativ unitar al acestei faze, în ambele regiuni, caracterizat mai ales prin formele de vase bitronconice și locuințe adîncite, în ciuda zonelor diferite de pornire; dinspre Transilvania sud-estică și Muntenia nord-estică, în cazul variantei sudice.

Faza a II-a ar reprezenta momentul maximei răspîndiri a culturii Starčevo-Criș pe teritoriul Moldovei, corespunzînd cu subfaza IV-A din periodizarea generală (Vl. Milojević și Gh. Lazarovici)⁵⁸. În ceramică se accentuează deosebirile dintre regiunile de sud și de nord ale Moldovei. În privința locuințelor, predomină acum cele de suprafață.

Cea de-a treia fază se caracterizează prin anumite particularități, determinate, pe de o parte, de contactele tot mai intense cu ariile de cultură învecinate (ceramica liniară veche, în nord, cu cultura Nipru-Donet, în est, anumite elemente vinciene — canelura și toporul perforat —dinspre vest și, pentru varianta sudică, menținerea legăturilor strinse cu zonele dunărene) iar, pe de altă parte, de continuarea evoluției din faza anterioară, în forme ușor modificate.

Cultura Starčevo-Criș din Moldova își încheie existența la sosirea purtătorilor culturii ceramicii liniare din perioada mai nouă a decorului cu capete de note muzicale, „cam în același timp în care și în Transilvania ultimele comunități Starčevo-Criș erau asimilate (crede N. Ursulescu), pe de o parte de purtătorii culturii Vinča-Turdaș, pe de altă parte de grupuri ale culturii ceramicii liniare pătrunse dinspre răsărit, prin pasurile Carpaților Orientali”. Nu poate fi exclusă posibilitatea ca, în unele zone mai retrase, comunitățile Starčevo-Criș din Moldova (la fel ca și cele din Transilvania) „să-și mai fi continuat existența, în contact cu purtătorii noii culturi care se instalaseră, în zonă”.

Dincolo de obiecțiile ce pot fi aduse încercărilor de racordare a dezvoltării neoliticului timpuriu est-carpatic la schema cultural-cronologică propusă (vezi și nota 21) pentru regiunile sud-vestice limitrofe, lucrarea

⁵⁶ *Ibidem*, p. 36, tabelul III.

⁵⁷ *Ibidem*, p. 38.

⁵⁸ Cf. Gh. Lazarovici, BMN, IV, p. 25.

are meritul de a fi sintetizat și analizat evasitotalitatea informațiilor cunoscute, la un moment dat, pentru această zonă, furnizând astfel importante puncte de sprijin și repere în aprecierea de ansamblu a formelor de manifestare etno-culturală din zona nord-dunăreană. Nu trebuie uitat, însă, că cercetările în curs, de la Trestiana și Lunca (bazinul inferior al Siretului) îndeosebi, nu și-au spus ultimul cuvânt. Ele pot furniza încă (dată fiind stratigrafia lor complexă și stadiul în care se găsesc cercetările) numeroase surprize. Este suficient, cred, să amintim, în acest sens, faptul că, până la descoperirile de la Gura Baciului și Ocna Sibiului, decenii de-a rândul, configurația neoliticului timpuriu transilvănean ni se înfățișa, în liniile sale generale și esențiale, cam ca și cea din Moldova din ultimul deceniu.

Pe de altă parte, așa cum bine a intuit și N. Ursulescu⁵⁹, varianta sudică, cel puțin, nu poate fi ruptă de grupul așezărilor de tip Tirgșorul Vechi din Muntenia, acestea din urmă având și ele, se pare, punctul de pornire în cele de tip Circea-Simnic-Verbița⁶⁰.

Dealtfel, descoperirile Starčevo-Criș din Muntenia par să reprezinte și ele doar un început. Oricum, încadrarea cultural-cronologică, pe baze tipologico-stilistice, în sistemele acceptate (sau, cel puțin, uzitate) la acea dată⁶¹, ca și amplasarea lor⁶² (majoritatea în regiunea subcarpatică, dar și pe cursul inferior al Argeșului și Dâmboviței), sugerează, fără îndoială, anume căi de pătrundere și extindere, dar și posibile raporturi cultural-cronologice atât cu zona centrală (Protoseskloidă), cât și cu cea est-balcanică.

Am insistat mai îndelung asupra acestor date noi, furnizate de cercetările de mai mare amploare și mai analitice⁶³, efectuate într-o serie de regiuni ale ariei de răspândire ale culturilor neolitice timpurii, de pe teritoriul românesc, în primul rând, și, parțial, sud-dunărene, întrucât ele deschid perspective noi în judecarea de ansamblu a fenomenului neolitizării teritoriilor carpatodunărene și, inclusiv, a aspectelor de cultură materială ce iau naștere și se dezvoltă în această zonă, ca urmare a primelor impulsuri sudice, impulsuri ce determină o dezvoltare, relativ rapidă, a formelor de civilizație neolitică, sud-est europene, în general. Se conturează, astfel, noi ipoteze și variante posibile de încadrare cultural-cronologică și de racordare (sau prin racordare) a dezvoltării neolitice nord-dunărene cu fenomenele similare sau contemporane atât din sud, cât și din spațiile nord-dunărene limitrofe. Valabilitatea sau veridicitatea noilor ipoteze depinde însă, în bună măsură, de corecta înțelegere și definire și de justa plasare cultural-cronologică (relativă și absolută, în măsura în care aceasta din urmă poate fi precizată, în momentul de față lipsind, încă, datele C₁₄) a formelor de manifestare neolitice — timpurii nord-dunărene.

În ce privește Circea, problema pare a fi în prezent clarificată — pe baza cercetărilor menționate, M. Nica — în sensul că ansamblul descoperirilor din Oltenia, cu cele trei faze (Circea I, II, III) se înscriu, în linii

⁵⁹ Cf. N. Ursulescu, *op. cit.*, p. 31 și 35.

⁶⁰ *Ibidem*.

⁶¹ Cf. V. Teodorescu, SCIV, 14, 1963, 2, p. 263 sqq.

⁶² *Ibidem*, p. 268; vezi harta răspândirii Criș-Starčevo din Muntenia.

⁶³ Vezi și S. Marinescu-Bilcu, *Cultura Precucuteni*, București, 1974; *idem*, SCIVA, 26, 1975, p. 500—501.

generale, așa cum sesizam mai demult ⁶⁴, dealtfel, în contextul dezvoltării generale a neoliticului central și nord-est-balcanic, zonă aflată în permanent contact și sub influența continuă a zonei tesalo-microasiatice. Aceasta nu exclude însă anumite particularități, rezultate din contactele și raporturile reciproce cu ariile culturale învecinate, aflate, la rindul lor, într-un continuu proces de evoluție și cristalizare a unor forme particularizate, în bună parte, pe zone.

Problema care se pune acum cu stringență este aceea de a stabili, pe cât posibil, măsura în care formele timpurii ale aspectului Circea (sau Donja Branjevina) odată pătrunse în zona intracarpatică, au rămas, ori s-au desprins, de acest centru (sau centre) relativ primare de difuziune. Cu alte cuvinte, până la ce punct avem de-a face, în cazul descoperirilor de la Ocna Sibiului-„Triguri” și Gura Baciului, cu o manifestare identică și dacă intervine, pe parcurs, o desprindere, sau chiar o ruptură, în ce fază de evoluție și cui, sau căror împrejurări, li se datorează aceste, să le spunem, deocamdată, „particularizări”, sau chiar „individualizări” și în ce măsură ele trebuie, sau pot fi, incluse într-un sistem general (unic, sau mai degrabă, unitar) de dezvoltare? Apoi dacă evoluția (sau evoluțiile) zonale dau naștere (și dacă da, în ce împrejurări) unor faciesuri regionale, sau dacă acestea (ori unele dintre ele) reprezintă, în cazul fenomenului analizat, doar aspecte ale unui așa-numit „dinamism local” ⁶⁵, diferențiat? Dacă nu cumva acestea din urmă pot da, în anume condiții (evoluție locală, ori „stagnare temporară”, ce poate fi confundată chiar cu „o involuție” ⁶⁶; contacte etno-culturale variate, sau specifice zonei) și forme care se pot constitui, uneori, în faciesuri, aspecte, grupe, cu direcții evolutive (uneori parțial, alteori substanțial) diferite de zonele sau centrele primare, sau relativ primare? Sau dacă din evoluția ulterioară a unor aspecte zonale, ori regionale, mai restrânse ca arie, nu pot fi cumva desprinse anumite elemente, sau factori, cu rădăcini, poate determinante, în una ori alta din fazele, etapele și zonele secundare de dezvoltare ale fenomenului neolitic timpuriu nord-dunărean?

Acestea, sau astfel de întrebări — nici pe departe epuizate în scurta noastră încercare de enumerare — reprezintă, de fapt, tot atâtea probleme ce se cer și vor trebui abordate (și rezolvate, pe cât posibil) prin cercetări mai ample și de lungă durată.

Ceea ce se conturează, totuși, cu destulă claritate, chiar și în această etapă a cercetărilor, sînt caracteristicile generale și aspectele „particulare” — zonale și regionale — ale unui întins *complex cultural* ⁶⁷, a cărui denumire de Starčevo-Criș este justificată atît prin încetățenirea termenului în literatura de specialitate, cit și prin faptul că ansamblul caracterelor generale, comune ariei acoperite, se încadrează în acest concept. Culturile componente ale complexului își au, nu încape îndoială, sorgintea, comună, în zona tesalo-est-mediteraneană. Începuturile formelor sale de manifestare au fost identificate, inițial, sub forma unui *orizont cultural Proto-Sesklo*,

⁶⁴ Cf. I. Paul, *Transilvania*, 1, 1981, p. 3; Idem, *Tirpești* (recenzie în *Lacia*, N.S., 27, 1983, p. 206). Vezi și nota 43.

⁶⁵ Cf. Gh. Lazarevici, *BMN*, IV, p. 24.

⁶⁶ *Ibidem*.

⁶⁷ Pînă în prezent conceptul este folosit alternativ cu cel de cultură, ceea ce dă naștere, nu de puține ori, unor ambiguități sau chiar unor inadvertențe.

ce se concretizează apoi, în spațiu și timp, prin aspectele culturale : Anzabegovo I-Virsnik (Macedonia), Donja-Branjevina (Voivodina), Karanovo I (Bulgaria), Cîrcea I (Oltenia), Ocna Sibiului I și Gura Baciului I (Transilvania).

La prima vedere, acest orizont cultural, rezultat al unei migrații („de gradație” poate), prezintă — așa cum rezultă din paginile precedente — cele mai numeroase și mai evidente caractere unitare, în primul rînd, prin ceramica pictată, bicromă, cu motive albe (buline etc.) pe fond roșu sau monocromă, precum și printr-o serie de forme de vase (globulare și emisferice), la care se adaugă și categoriile de uz comun din cadrul cărora fac parte, încă de la început, și unele ornamente de tip impresso.

În evoluția lor, în regiunile amintite, ele se definesc, sau pot fi considerate, uneori, ca și culturi sau grupe de culturi, distincte, ce determină, la rîndul lor, o evoluție locală specifică, legată însă, prin elementele sale originare, de zona tesalo-microasiatică, dar și profund influențate de contactele cu alte arii de cultură, de origine mediteraneană (Impresso-Cardial)⁶⁸, pe de o parte, și de cele locale (mezolítico-epipaleolitice) pe care le înglobează, pe de altă parte.

Aspectele timpurii ale acestui „orizont cultural” care determină completa și definitivă neolitizare a zonei sud-est și, apoi, în parte cel puțin, și central-europene, au și primit, în literatura de specialitate, o serie de denumiri, de ordin general — *Orizontul Proto-Sesklo* — sau au fost chiar particularizate : *Grupul Cîrcea* (M. Nica)⁶⁹; *Protostarčevo* (Srejojić)⁷⁰; *grupul Gura Baciului-Cîrcea* (Vl. Dumitrescu)⁷¹; *Precriș* (I. Paul)⁷²; *Starcevo-Criș I* (B, C) (Gh. Lazarovici)⁷³; *Karanovo I*⁷⁴ (în Bulgaria centrală).

Din considerentele expuse pe parcursul lucrării rezultă — credem — necesitatea definirii mai exacte atît a aspectelor timpurii, cît și a formelor evolutive, ulterioare, așa cum s-au concretizat ele în spațiu și timp. O astfel de operațiune nu este posibilă și nu poate da rezultatele scontate decît prin publicarea unui număr cît mai mare de vestigii rezultate din cercetări intensive, însoțite de observații stratigrafice judicioase, eventual sub forma unor „micromonografii” de așezări („cheie”), pe zone, chiar dacă cercetările, în astfel de așezări, nu pot fi socotite ca încheiate. Este și ceea ce ne propunem să facem, într-un viitor apropiat, în cazul așezării de la Ocna Sibiului-Triguri. Aceasta ar putea contribui, pe viitor, atît la clarificarea imaginii noastre asupra evoluției fenomenului (sau fenomenelor) neolitice timpurii din sud-estul european, cît și la o eventuală periodizare internă și, apoi, la o sincronizare a aspectelor timpurii — și a celor dezvoltate din ele — mai apropiată, poate, de realitatea istorică a vremii.

⁶⁸ Pentru întreaga problematică a acestui complex (grupe culturale), inclusiv raporturile eu ariile central și est-balkanice, vezi A. Benac, *BerRGK*, 58, 1977, p. 36 sqq.

⁶⁹ Cf. M. Nica, *op. cit.*, p. 11.

⁷⁰ Cf. Srejojić, *Fundamenta*, 3, 1971.

⁷¹ Cf. Vl. Dumitrescu, *Esquisse...*, p. 69.

⁷² Cf. I. Paul, *Transilvania*, 1, 1981.

⁷³ Cf. Gh. Lazarovici, *BMN*, IV, p. 40.

⁷⁴ Cf. M. Gimbutas, *Archaeology*, 25, 1972, 2, p. 114.

EINIGE FRAGEN DER FRÜHEN JUNGSTEINZEIT IM KARPATEN-DONAURAUM

ZUSAMMENFASSUNG

Der Verfasser teilt zu Beginn der Studie die wichtigeren Ergebnisse der archäologischen Grabungen mit, die in der jungsteinzeitlichen Siedlung von Ocna Sibiului-„Triguri“ erzielt wurden. Die 25 Grabungsschnitte und Probegrabungen, die in den Jahren 1977–1987 durchgeführt wurden, führten zur Identifizierung von sechs aufeinanderfolgenden jungsteinzeitlichen Siedlungsschichten, die von geschlossenen Siedlungsobjekten (Wohnhütten und Gruben) gekennzeichnet sind. Die Siedlung, ursprünglich mit erdvertieften Wohnhütten, setzte sich aus mehreren Siedlungsetappen zusammen, wo hauptsächlich halb in die Erde vertiefte Hütten sowie Oberflächenbauten vorkamen.

Durch den Vergleich der wichtigsten stratigraphischen und typologisch-stilistischen Daten die in dieser Grabungsstätte erkannt wurden mit den schon früher bekannten — vor allem in Gura Baciului und Circea — konnte festgelegt werden, dass der sogenannte „Proto-Sesklo-Horizont“ in Ocna Sibiului-Triguri von drei aufeinanderfolgenden Siedlungsniveaus (Ia — Ib — IIa) vertreten ist und die, ausser anderen spezifischen Elementen, auch durch charakteristische bemalte Keramik vertreten ist, zu denen noch das Niveau IIB hinzukommt. Das letztere scheint jene Etappe (oder Phase) des Übergangs zur Criș-Kultur (oder zur eigentlichen Starčevo-Criș-Kultur) darzustellen, der wenigstens z.T. parallel mit dem zweiten Niveau von Gura Baciului verläuft. Die jungsteinzeitliche Siedlung verläuft ohne Unterbrechung in zwei Siedlungsniveaus (IIIa — IIIb) ohne bemalte Keramik (wenn wir die einfarbige rote Keramik ausschliessen) weiter fort, die vorläufig einigen Abschnitten (Etappen, Phasen) des Starčevo-Criș-Komplex zugesprochen werden können, so wie sie bisher in der Fachliteratur kennzeichnet wurden.

Von den erhaltenen Daten aus den bisher ausgeführten Grabungen der drei nördlich der Donau erforschten Siedlungen (Gura Baciului, Circea und Ocna Sibiului), sowie von anderen in der Fachliteratur bekannten Angaben über die frühjungsteinzeitlichen Erscheinungen im Balkan-Karpaten-Donauraum ausgehend, stellt der Verfasser die Hypothese auf, dass der sogenannte „Proto-Sesklo-Horizont“ auf dem Gebiete Rumäniens als eigenständige, durch eine lange Entwicklung gekennzeichnete Kultur angesehen werden kann, welche er Prä-Criș nennt. Diese Bezeichnung und Benennung wird durch die wichtigsten, bezeichnendsten Elemente der materiellen (Keramik, Werkzeuge) und geistigen Kultur (vor allem die anthropomorphe Plastik), in Anlehnung an die stratigraphischen Beobachtungen, vorzüglich von Ocna Sibiului-Triguri, gerechtfertigt. Ebenso erachtet der Autor es für angebracht, dass ab nun genügend stratigraphische und typologisch-stilistische Indizien vorliegen, um im Rahmen des Prä-Criș-zumindest im innerkarpatischen Gebiet — zwei Entwicklungsetappen zu unterscheiden, die schon jetzt (selbst nur aus methodologischen Rücksichten) Prä-Criș I und II genannt werden können. Vom stratigraphischen Standpunkt aus gesehen entspräche Prä-Criș I den Niveaus Ia-Ib (aus der Siedlung von Ocna

Sibiului). bzw. I — Gura Baciului, deren kulturelles Fundmaterial hauptsächlich durch die zweifarbige Keramik, weisse Punkte auf dem roten, geglätteten Fond der Gefässe, gekennzeichnet ist. Zu Prä-Criș II gehört insbesondere das II. Niveau von Ocna Sibiului, bzw. der obere Teil des I. — einschliesslich der Anfangsperiode des II. Niveaus von Gura Baciului, in dem die im Vergleich zum I. Niveau zahlreichere bemalte Keramik einen Entwicklungsprozess durchläuft, in dem die Formen und die Farben des Fonds wie auch die Motivistik sich bereichern. Andererseits vermehren und vervielfältigen sich in dieser Etappe auch die durch die Drucktechnik (mit dem Finger oder einem Gegenstand) oder auch im Relief auf die grobe Keramik aufgetragenen Ornamente. Im Vergleich zu den südlichen, ursprünglichen Modellen weist insbesondere die anthropomorphe Plastik jetzt eigentümliche stilistische Wesenszüge auf.

All diese Tatsachen führen den Verfasser zur Schlussfolgerung, dass sich in der Entwicklung des Prä-Criș stufenweise zwei regionale Aspekte abgrenzen: 1 — Circea; 2 — Ocna Sibiului — Gura Baciului, jeder mit mehr oder weniger deckungsgleichen Entwicklungsphasen und -etappen. Bedingt durch den örtlichen ethno-kulturellen Kontext, wie auch durch die Beziehungen zu benachbarten Kulturkreisen, zu denen die wiederholten Anregungen aus dem südsüdöstlichen und später aus dem mitteleuropäischen Raum gezählt werden müssen, wird ihre Entwicklung zu einem zonalen und regionalen Vervielfältigungsprozess führen, welcher für die fortgeschrittene Jungsteinzeit charakteristisch ist.

ABBILDUNGSVERZEICHNIS

Abb. 1. Ocna Sibiului-Triguri. Grundriß und Schnitte der Ausgrabungen in den Jahren 1974—1987.

Abb. 2. Westwandprofil des Schnittes XII.

Abb. 3. Grundriß der Wohnung 2 (Schnitt V).

Abb. 4. Grundriß der Wohnung 8 (Schnitt XII).

Tafel I Ocna Sibiului-Triguri. Bemalte Keramikgefässe — Prä-Criș I.

Tafel II. Ocna Sibiului-Triguri. Bemalte Keramikgefässe — Prä-Criș II.

Tafel III. Ocna Sibiului-Triguri. Keramikbruchstücke Prä-Criș II,

1—6 bemalt; 7 eingedrückt; 8a-8b bemalt und eingedrückt.

Tafel IV. Ocna Sibiului-Triguri. Werkzeuge Prä-Criș, 1—3 Silex; 5 obsidian; 5—7 geschliffener Stein.

Tafel V. Ocna Sibiului-Triguri. Werkzeuge aus Knochen und Horn (1—4 Prä-Criș); 5—7 (Criș).

Tafel VI. Ocna Sibiului-Triguri. Ornamentierte Keramikbruchstücke zum häuslichen Gebrauch.

Tafel VII. Ocna Sibiului-Triguri. Anthropomorphe Figurinen Prä-Criș.

PROBLEME ALE CRONOLOGIEI AMFORELOR ȘTAMPILATE SINOPEENE. ȘTAMPILELE DIN GRUPA A IV-A (B.N. GRAKOV)*

de NICULAE CONOVICI

Studierea ambalajelor ceramice elenistice, în primul rînd a celor ștampilate, a cunoscut în ultimii ani progrese remarcabile, cu urmări dintre cele mai benefice pentru cunoașterea vieții economice a lumii antice. Cercetări tot mai amănunțite au urmărit cele mai variate aspecte, legate atît de organizarea producției (localizarea și modul de funcționare al atelierelor ceramice, sursele de materii prime, semnificația timbrajului, raportul dintre amforele ștampilate și cele neștampilate, probleme de metrologie, identificarea unor noi centre de producție, tipologia amforelor și a ștampilelor) cit și comercializarea acestora (aria de răspîndire a amforelor fiecărui centru, ponderea lor în cadrul comerțului general al așezărilor receptoare, drumurile comerciale și redistribuirea mărfurilor, sincronismele existente între diferite categorii de amfore, ponderea comerțului în amfore în ansamblul relațiilor comerciale ale vremii etc.) sau probleme de interes istoric (fluctuația schimburilor de mărfuri în anticbitate pe zone mai largi sau mai restrinse, cronologia amforelor și ștampilelor, statutul social al olarilor și proprietarilor de ateliere, datarea unor situri arheologice ș.a.)¹.

Între numeroasele centre exportatoare ale lumii antice, colonia milesiană Sinope de pe litoralul nordic al Anatoliei a ocupat un loc privilegiat, mai ales în comerțul din bazinul Mării Negre, pentru numeroase produse : materiale de construcție (țigle, olane), ceramică (pithoi, mortaria, veselă de uz comun), pește sărat, măsline, ulei, vin ș.a. (Maksimova, 1956, p. 158—161 și passim). De un interes aparte s-a bucurat studiul ștampilelor existente pe o parte a țiglelor și anforelor de Sinope, datînd mai cu seamă din epoca elenistică (dar cu începuturi mai vechi). Numărul ștampilelor publicate a depășit 10 000 (I. B. Brașinskiĭ, 1963, citează 9328 ; M. Lazarov, 1978, înregistrează 996 numai pe litoralul vest-pontic).

Cronologia ștampilelor sinopeene — deosebit de importantă tocmai datorită frecvenței ridicate a descoperirilor — a stat în atenția multor cercetători. Nu este locul aici să facem istoricul problemei, l-au făcut alții înaintea noastră (Grakov, 1929 ; Brașinskiĭ, 1963 ; Șelov-Kovedžaev, 1986). Bazele cronologiei ștampilelor sinopeene au fost puse, după cum se știe, de savantul sovietic B. N. Grakov (1929, 1954). Cele șase grupe cronologice stabilite de el prin combinarea mai multor metode de investigare — stratigrafică, paleografică, gramaticală, onomastică, numisma-

* Comunicare susținută în cadrul secției de arheologie greco-romană a Institutului de Arheologie, la 23 iunie 1988. Ea face parte dintr-un studiu mai amplu, privind cronologia ștampilelor amforice sinopeene din grupa a IV-a.

¹ Dintr-o bibliografie foarte amplă cităm doar cîteva sinteze. Grace, 1963 ; Brașinskiĭ, 1976 ; idem, 1984 ; Garland, 1982 ; idem, 1983 ; volumul BCH—Suppl. XIII, 1986 ; Avram—Opaif, 1987.

tică, sincronisme între magistrați și producători, istorică — au rămas neschimbate până astăzi, deși s-au propus pentru ele noi încadrări cronologice (Neihardt, 1962, p. 598; Brașinskij, 1963, 1980, p. 25—26; Pruglo, 1967; Kruglikova, 1969; Vasilenko, 1971, 1972; Kruglikova-Vinogradov, 1973; Kolesnikov, 1985; Grace, 1985, p. 20—21 și n. 50). Puține au fost însă lucrările care să aducă modificări în cadrul grupelor sau să ordoneze mai strins numele de magistrați. Dintre acestea, cele mai remarcabile sînt contribuțiile lui V. I. Cehmistrenko. El a întocmit o tipologie și o cronologie mai strînsă a ștampilelor cu nume de olari, a identificat și datat două grupe de ștampile de producători (una precedînd, cealaltă succedînd ștampilelor cu nume de astynomi) (1960) și a pus la baza cercetării ștampilelor studiul formularelor acestora, al simbolurilor și al succesiunii gravurilor de ștampile (1958, 1964). Cehmistrenko a reușit să ordoneze patru astynomi din grupa a IV-a (Grakov), pornind de la evidența gravurilor, adică a persoanelor responsabile de executarea ștampilelor și a variațiilor existente în construcția acestora (1968, p. 30, tab. 7). Grupele tipologico-cronologice propuse de el pentru ștampilele cu nume de astynomi nu au fost însă preluate de ceilalți cercetători, pe de o parte datorită complexității acestora — cinci grupe cronologice combinate cu opt tipuri principale de formulare, fiecare cu subtipuri — pe de altă parte datorită caracterului lor imprecis, fără o listă a astynomilor fiecărei grupe. Încadrarea cronologică globală a ștampilelor de astynomi propusă de Cehmistrenko (cca 360—188 î.e.n., anterior pînă în 175 î.e.n. — 1960, 1958) a fost considerată prea ridicată și prea scurtă față de numărul total de astynomi cunoscuți (Brașinskij, 1963, p. 133, nr. 7; B. A. Vasilenko, 1971, p. 246; D. B. Šelov, 1975, p. 137—139).

CRITICA CRONOLOGIEI LUI B.N. GRAKOV

Metodele complexe de cercetare aplicate de B. N. Grakov în gruparea și datarea ștampilelor sinopeene au dus așadar la crearea unei opere durabile, mai cu seamă în ceea ce privește cronologia relativă a grupelor și particularitățile stilistice ale acestora. Cercetările arheologice ulterioare le-au confirmat în linii generale, mai ales în ceea ce privește primele patru grupe cronologice, deși au impus o revizuire treptată a datării lor absolute (trecută în revistă de M. Lazarov, 1978, p. 11—13) (tabel I).

Din tab. I rezultă că fiecare nouă cronologie (cu excepția ultimelor două) sporea numărul de ani afectați fiecărei grupe și perioadei globale de ștampilare cu nume de astynomi — de la 230 la 270 ani. Aceste decalaje au fost provocate atît de intenția de a se rezerva spațiu pentru apariția unor nume necunoscute de magistrați, cît și de nevoia de a corela datările absolute oferite de contextele arheologice pentru unele grupe de ștampile sinopeene cu datările anterioare ale celorlalte grupe.

În ultimul timp se observă tendința de restrîngere a duratei fiecărei grupe la numărul de astynomi cunoscuți — ceea ce pare să concorde cu evidența arheologică (Kolesnikov, 1985; Grace, 1985; Alabe, 1986). Într-adevăr, dacă avem în vedere că fiecărui astynom îi corespund, de obicei, numeroase nume de olari cunoscuți (în unele cazuri 30—40), ne apare ca improbabilă apariția în viitor a altor nume de astynomi, poate

cel mult a unora care au activat o perioadă foarte scurtă de timp 1–2 luni. De aceea, ni se pare mult mai util să aflăm în ce măsură listele de astynomi propuse de Grakov pot fi considerate definitive.

Tabel I

Încadrări cronologice propuse pentru ștampilele sinopeene

Grupa	B. N. Grakov, 1929	1934	I. B. Brašinskij, 1963	S. A. Semenov, 1963
I	300–270	360–330	360–320	350–325
II	270–220	330–260	320–270	325–280
III	220–183		270–220	280–245
IV	183–150		220–183	245–215
V	150–120		183–150	215–170
VI	120–70		150–100	170–110

Grupa	B. A. Vasilenko, 1971	1972	A. B. Kolesnikov, 1985	V. Grace, 1985
I	400–375	360–310	370–345	
II	375–325	310–260	345–305	
III	325–275	260–220	305–275	
IV	275–230		275–250	281–259
V	230–180			250–?
VI	180–130			? –183

Trebuie spus de la început că nici Grakov însuși nu considera perfecte listele sale, așteptând noi clarificări din partea cercetărilor viitoare. Iată componența numerică a grupelor sale de astynomi: gr. I – 24 nume, gr. II – 41 nume, gr. III – 29 nume, gr. IV – 22 nume, gr. V – 30 nume, gr. VI – 46 nume. Li se adaugă 6 nume cu loc neprecizat între grupele II–IV și 16 nume cu loc neprecizat în grupele V–VI. În total sînt cuprinse 214 nume, acoperind un interval presupus de cca 230 ani, de la sfîrșitul sec. IV (ulterior mijlocul aceluiași secol) pînă la 70 î.e.n. (data cuceririi orașului de către romani). Amintim că indicele combinațiilor de nume astynomi-producători de la Sinope, publicat de E. Pridik (1928) lăsa în suspensie atribuirea unora dintre nume, datorită așezării denumirii funcției de magistrat între două nume la genitiv. Grakov a preluat o parte din atribuirile lui Pridik, iar pe altele le-a respins ca aparținînd unor producători. Chiar în listele sale, Grakov pune sub semnul întrebării atribuirea unor nume: Γόλας (gr. I, p. 114/8) – posibil olar, activînd cu ast. Φίλων (p. 116/22) – considerat de Pridik fabricant; Θευγείτος II (gr. II, p. 125/19) este pus la îndoială, iar lui Μνήσις (p. 126/30) i se presupune existența unui omonim, diferențiat prin simbol; Ἀθανοδώρος ὁ Νικέα (gr. III, p. 132/2) – nume dorian atribuit Chersonesului Tauric (cum și este de fapt) era considerat după forma ștampilei ca aparținînd Sinopei; Ἀπολλώνιος ὁ Μαντιθέου (p. 132/6) este considerat mai degrabă olar; Εἰφίς (p. 132/10) este același cu Ἴφίς (p. 133/17); Αἰσχίνης ὁ Ἴφιος este probabil același cu Αἰσχίνης II (gr. IV, p. 138/2, 3), avînd același simbol; Εὐκλῆς ὁ Ἀπολλωνίου

(gr. V/VI, p. 153/9) este considerat dubios ca astynom, numele fiind des întâlnit printre producători, iar varianta cu patronimic apare doar pe ștampile separate (var. V); Καλλιχορος (gr. II, p. 126/6) ar putea fi atribuit și gr. III; Ἰερικάτης Νουμηνίου (incert, gr. II-IV, p. 154/4) este considerat dubios ca astynom. Doar din această înșiruire rezultă că 9 nume de astynomi pot fi înlăturate din liste și unul eventual adăugat — ceea ce ne duce la un total de numai 206 astynomi.

În unele situații, încadrarea unor astynomi în grupe a fost îngreuiată de numărul mic de exemplare cunoscute, de caracterul fragmentar al altora, sau de apariția lor pe ștampile din varianta V (cu numele fabricantului scris pe ștampilă separată). Și în aceste cazuri atribuirea și chiar calitatea lor de astynomi trebuie ținută sub rezervă. Nu trebuie scăpată din vedere realitatea că Grakov a lucrat direct cu un număr relativ mic de ștampile (cca 1630 din cca. 2500 publicate la vremea sa — *op. cit.*, p. 9), dintre care multe erau dublete. De atunci și până în prezent numărul combinațiilor de nume astynom-producător a crescut considerabil, pe cind modificările aduse listelor de astynomi sînt minime. Fără a avea pretenția de a fi exhaustivi, enumerăm aici cîteva asemenea modificări :

— astynomul Βάχχιος (gr. I A, p. 114/6) a fost trecut de Cehmistrenko (1960, p. 72-75, fig. 10/1-2) în rîndul producătorilor tîrzii, pe ștampile prevăzute cu dată (anul 175 i.e.n.);

— sub numele Ἰστιαῖος (gr. I, p. 115/15) figurează de fapt doi astynomi (Cehmistrenko, 1976, p. 41-43);

— astynomul Ἐπιδήμιος (gr. II, p. 124/11) a fost trecut în gr. III (Kac, Fedoseev, 1986, p. 95).

— Μεθυσάτης (gr. IV, p. 140/20) a fost trecut în rîndul producătorilor (Cehmistrenko, 1960, p. 64), fapt rămas neobservat de alți cercetători (ex. Šelov, 1975, nr. 569);

— astynomul Πόσις (gr. II, Pridik, 1928, A. 178), neacceptat de Grakov, a fost „repus în drepturi” de I. B. Brašinskij (1964, p. 311/38; cf. și Vasilenko, 1971a, p. 146-147, cu alt producător);

— același lucru pentru ast. Σαγάρης (gr. II, Pridik, 1928, A. 188-189) considerat de Grakov doar ceramist (Brašinskij, *op. cit.*, p. 312/45);

— ast. Ποσειδώνιος III a fost adăugat gr. III (Pruglo, 1967, p. 45);

— ast. Χορηγίων a fost atribuit gr. II (Vasilenko, *op. cit.*, p. 146);

— astynomii omonimi Ἐκαταῖος I (simbol „proră” — gr. V, p. 143/7) și II (simbol „thyr”, neînregistrat de Grakov) au fost trecuți în gr. IV (Brašinskij, 1980, p. 184-185); un Ἐκαταῖος ὁ Λαμάρχου (gr. V/VI, p. 153/7), fără precizarea simbolului, se arată a fi același cu Ἐκαταῖος II, după simbol;

— astynomul Εὐχάριστος (gr. III, p. 132/12) a fost trecut în gr. IV (Kac, Fedoseev, *op. cit.*, p. 95),

— în gr. IV a fost propus un Μητροδάτης ὁ Ἀριστ... (Gramatopol-Poenaru, 1969, nr. 503); lectura este însă greșită, fiind vorba de fapt de Μητροδώρος ὁ Ἀρισταγόρου (p. 150/31, gr. VI), atribuit de noi gr. IV;

— astynomul Διονύσιος ὁ Δημητρίου (gr. V, p. 143/6) a fost trecut în gr. IV (Kac, Fedoseev, *op. cit.*).

Nu mai puțin de 45 nume de astynomi din toate grupele (cf. indicelui dat de Grakov, p. 182-189) erau cunoscute din bibliografie și din

colecțiile văzute de autor într-un singur exemplar, de multe ori fragmentar, fără a include în această cifră și lecturile corectate. Este evident că atribuirea fiecăruia din aceste nume se cere a fi verificată în lumina noilor descoperiri. Urmărirea succesiunii gravorilor de ștanțe, a repartiției simbolurilor și a asocierilor de nume ne poate duce chiar la schimbarea locului unor nume de astynomi dintr-o grupă în alta.

În lumina celor de mai sus este evident că nu se poate încerca o ordonare și o încadrare cronologică absolută a ștampilelor sinopeene înainte de a se verifica — pe baza cunoștințelor actuale — componența fiecărei grupe de astynomi în parte împreună cu succesiunea astynomilor în cadrul grupelor. Cum doar o mică parte a ștampilelor cunoscute a fost publicată în mod adecvat, cu ilustrație de calitate, considerăm că este posibilă doar o cercetare eșalonată, a fiecărei grupe în parte, în funcție de bogăția materialelor aflate la dispoziția cercetătorilor din diferite țări ².

În al doilea rând, pentru stabilirea cronologiei absolute a grupelor de astynomi sinopeeni este absolut necesară analiza cât mai multor contexte arheologice bine date în care au apărut astfel de ștampile. Ne referim îndeosebi la asocierile dintre ștampilele sinopeene și ștampilele altor centre producătoare, a căror cronologie este mai bine pusă la punct. În acest scop am alcătuit, pe baza bibliografiei accesibile, o listă a contextelor arheologice care permit încadrarea mai corectă a ștampilelor sinopeene. Ele sînt următoarele :

1. *Thasos, puful „Valma”*. Împreună cu ștampile thasiene dateate cca 370—330 î.e.n. au apărut 4 ștampile „cu roata” (Amphipolis?). 1 Heraclea Pontica și 2 Sinope din gr. I A. Ștampilele sinopeene se găsesc în partea superioară a umpluturii, împreună cu ștampile thasiene dateate 340—330 î.e.n. (Alabe, 1986, p. 385—386).

2. *Elizavetovskoe* (delta Donului). În dromos-ul tumulului 8 din grupa „Cinci Frați” s-au găsit 14 amfore: 9 Heraclea Pontica, 5 Sinope. Amforele sinopeene provin din același atelier, dar numai una este ștampilată (ast. *Χαβρία*, prod. *Θαρία* — gr. I B); amforele heracleene poartă ștampile englifice pe gît și au fost dateate în ultimul sfert al sec. IV î.e.n. Complexul a fost datat cca. 330—320 î.e.n. (Brașinskij, 1961, p. 178—186; idem, 1980, p. 26; Vasilenko, 1971a, p. 248—249 îl datează către mijlocul sec. IV î.e.n.).

3. *Vani* (R. S. S. Gruzină). Într-un mormînt de războinic cercetat în 1969 se asociază o ștampilă sinopeană din gr. I (ast. *Κύρος*) cu două ștampile amforice de Colchida, 3 amfore de tip Soloha I, ceramică attică din al treilea sfert al sec. IV î.e.n. și un stater Filip II (Brașinskij, 1984, p. 138—139).

4. *Gorodiștea Nadlimanskoe*. Complex cu trei faze stratigrafice, conținînd un bordei și mai multe gropi. În gr. 62 (prima fază) din colțul de nord al bordeiului au apărut două torți de amfore ștampilate, una — centru necunoscut cu monograma AE, cealaltă de Sinope, astynom *Ἐπιδήμος* (gr. II); în altă groapă, contemporană, un fragment de gît de amforă Heraclea, cu ștampilă din grupa III; în gr. 58 (faza 3) — o ștampilă de amforă thasiană a lui *Σκύμνος* I, simbol „scut” (Džis-Raiko, 1978, p. 173—182). Ștampila provine din atelierul de la Molos și se datează cca. 310—300 î.e.n. (cercetări E. Haspels, apud Garlan, 1979, p. 256—258; datarea la Debidour, 1986, p. 331; simbolul se regăsește în tabelul prezentat de Y. Garlan Colocviului de la Atena, 1985; Poenaru, 1986, îl datează cca. 305—290, ceea ce ne duce la o dată „medie” între 305—300 î.e.n.).

5. *Chersonesul Tauric*. Depozit de ceramică (amfore, țigle, vase cu figuri roșii, cu lac negru, cenușie, roșie, de uz comun) situat la NV de teatrul antic, în străt datat în a doua jumătate

² Este regretabil că nu a putut fi încă publicată opera monumentală a lui E. M. Pridik și B. N. Grakov, *Inscriptiones Orae Septentrionalis Ponti Euxini*, III, 1956, cuprinzînd toate ștampilele ceramice descoperite în U.R.S.S. pînă în 1954. Rămăasă în manuscris, ea nu este accesibilă decît unui mic număr de specialiști.

a sec. IV î.e.n. Amforele provin din Heracleea, Thasos, cercul Thasos, Chios, Chersones, Sinope și alte centre. Ștampilele provin din Heracleea (82 ex. — gr. I—III), Thasos (25 ex. — gr. 1, 2 și 5 după Vinogradov, majoritatea datate 340—320 î.e.n.), „cu roata” și anepigrafice (24 ex. — dateate ca cele thasiene), Sinope (17 ex. — gr. I și II, dintre care 11 din gr. IB) și 8 nedeterminate. Lipsa ștampilelor din Chersones pledează pentru datarea lotului înainte de sfârșitul sec. IV î.e.n. (Zedgenidze, 1976, p. 28—34).

6. *Nikolaenka*. Din așezarea fortificată de la limanul Nistrului provin 44 ștampile amforice: 24 Heraclea (gr. I—V), 9 Thasos (dateate cca 385—300 î.e.n. după Vinogradov), 9 Sinope (gr. I—II), 2 Soloha I. Singura ștampilă thasiană din grupa tirzie (Κρίνις) se datează cca 339—336 î.e.n. (Meljukova, 1975, p. 24—34; Debidour, 1986, p. 330). Din locuința I provin 4 ștampile Heraclea (3 din gr. II, 1 din gr. III), 3 thasiene (1 timpurie, 2 dateate 320—300 și resp. prima jumătate a sec. III î.e.n. după Vinogradov) și 3 Sinope (gr. I). Meljukova, *op. cit.*, p. 63, tab. 2). Lipsesc ștampilele de Chersones, prezente în alte așezări din zonă (*ibidem*, p. 57—58). În opinia noastră, așezarea încetează înainte de sfârșitul sec. IV î.e.n.

7. *Pidlennoe* (17 km nord de Tyras). S-au publicat de aici 27 ștampile amforice: 4 nedeterminate (3 „cu roata”, cca 340—320), 11 Thasos, 8 Heracleea, 3 Chersones și 1 Sinope (gr. II, ast. Ἡρακλείδης) (Salnikov, 1962). Ștampilele heracleene au analogii la Elizavetovskoe, Gorodistea Kamenskoe, Tyras și Pietroiu (vezi mai jos). Ștampilele thasiene se datează cca 340—305 î.e.n. (cele mai recente — 2 Κλεοφών II — 1 produsă la Molos, cu simbol „ciorchine” și Δεινώπας) (Debidour, 1986, p. 330; Poenaru, *op. cit.*, pentru datarea și localizarea ștampilelor „cu roata”, vezi acum Rhiomopoulos, 1986 și Nicolaidou-Patera, 1986). Lipsa ștampilelor rhodiene arată că așezarea încetează înainte de 300 î.e.n.

8. *Curganul Zelenski*. O amforă panatenaică datată 320—319 î.e.n. este asociată aici cu amfore sinopeene de la ast. Ἀριστογλῆς (gr. II) și Πασιδεὺς ὁ Ἡφαιστοδόρου (gr. III), ceea ce sugerează o apropiere cronologică între astynomi menționați și datarea lor în ultimele două decenii ale sec. IV î.e.n. (Škorpil, 1914, p. 125; Maksimova, 1961, p. 17; Pruglo, 1967, p. 48; Brașinski, 1984, p. 140 propune și o datare a vasului panatenaic în 317/315 î.e.n.)

9. *Curganul Čertomlyk*. În mantaua curganului regal cercetat în 1862—1863 s-a descoperit o toartă de Sinope cu ast. Βόρυς (gr. III), asociată cu una de Chersones — Ξα[νθου]/Ἰστυ[νίου] și una rhodiană timpurie; în camera funerară a apărut ceramică attică datată în a doua jumătate a sec. IV sau chiar în ultimul sfert al acestuia, împreună cu alte obiecte (Brașinski, 1963; Alekseev, 1981). După datele de care dispunem acum, astynomul sinopean se datează în al doilea deceniu al sec. III î.e.n., ceea ce pare a concorda și cu datările celorlalte ștampile.

10. *Mirmekion*. În zona altarului-cenușar II din sectorul I, strat datat între cca 320—250/230 î.e.n., au fost descoperite 979 ștampile de amfore (între 1958—1969); 604 Sinope, 168 Heraclea Pontica, 48 Thasos și „cu roata”, 15 Chios, 16 Rhodos, 14 Chersones, 1 Paros, 103 — centre nedeterminate. Dintre acestea au fost publicate 24 Thasos (cca 370—260 î.e.n. după Y. Garlan și M. Debidour) și 49 Sinope (grupele I—III) (Pruglo, 1969; *idem*, 1967); se menționează și descoperirea unei ștampile sinopeene din gr. IV (Gaidukevič, 1987, p. 73). Din același complex provin numeroase monede de bronz din Pantikapaion, dateate între 370/340 — prima jumătate a sec. III, majoritatea însă între 330—300 î.e.n. (*ibidem*, p. 71—73) și două ștampile din ani diferiți ale olarului rhodian Σώτρξ (perioada I — *ibidem*, p. 73). Numărul relativ mare al ștampilelor din al doilea și al treilea sfert al sec. IV î.e.n., împreună cu câteva fragmente de vase grecești cu figuri roșii este explicat de autorii săpăturii printr-o contaminare cu nivelele anterioare.

Complexele citate mai sus arată că sfârșitul grupei a II-a se plasează în ultimul deceniu al sec. IV î.e.n.

Grupele III—IV

11. *Kerkinitis (Eupatoria)*. Cu prilejul cercetării a două vile elenistice timpurii în punctul „Maiak” s-au descoperit 174 ștampile ceramice, dintre care 152 pe amfore: 98 Chersones, 17 Heracleea, (grupele II tirzie, IV și V tirzii), 16 Sinope (grupele II și III, inclusiv ultimii astynomi ai grupei III — Μυρίαξ și Μνησιπλῆς), 9 Thasos (cca. 325—305/299 î.e.n.), 2 Rhodos (perioada I), 1 „cu roata”, 1 Amastrin, 5 Mende, 2 imprimate cu geme; țiglele sinopeene sînt ceva mai vechi, din gr. I—III. Coroborarea datărilor tuturor ștampilelor arată că datările ștampilelor de Chersones sînt prea tirzii — depășesc anii 70 ai sec. III î.e.n. (Kolesnikov, *op. cit.*)

12. *Sboriano (Razgrad)*. Așezare tracică contemporană cu Seuthopolis. Cele 9 ștampile thasiene publicate se datează cca 319—273 î.e.n. Alături de ele au apărut și 4 ștampile sinopeene,

cu numele ultimilor astynomi ai grupeii a III-a : Βόρος, Μυρίας, Μνησικλῆς și una anepigrafică (Balkanska, 1985).

13. *Seuthopolis*. Pe baza descoperirilor monetare și a ștampilelor amforice din așezare și necropolă, complexul tragic se datează între cca. 328—275 î.e.n. (Dimitrov, Čičikova, Balkanska, Ognenova—Marinova, 1984; Dimitrov, Penčev, 1984). Ștampilele thasiene pot fi dateate între cca 328—294 î.e.n.; cele trei ștampile sinopeene aparțin grupelor I, II și IV (ast. 'Αντιμάχος), Ultima ștampilă a fost considerată străină complexului de locuire datorită vechilor datări ale acestei grupe (IV) (cf. recenziei N. Conovici, 1987).

14. *Așezările de pe malul stîng al limanului Nistrului* (Nikonium, Nadlimanskoe, Efimovka, Zatoka). După o statistică efectuată de B. A. Vasilenko (1971a), aici s-au descoperit pînă în 1970 următoarele categorii de ștampile amforice: 341 Heracleea Pontica, 231 Thasos, 108 Sinope (grupele I—IV), 34 Chersones, 10 Chios, 2 Cos timpurii, 53 — alte centre. Lipsesc total ștampilele de Rhodos, Cnidos precum și cele de Sinope din grupele V și VI. Autorul citat consideră că așezările respective își încetează existența către 220 î.e.n. În realitate, acest eveniment a avut loc, cel mai probabil, după primul sfert sau cel mai tirziu către mijlocul sec. III î.e.n.

15. *Andreevka Južnaja* (11 km NV de Chersones) — stațiune datată între sec. VI—III î.e.n. De aici provin numeroase fragmente de amfore, majoritatea din Heracleea Pontica și Sinope, împreună cu altele din Thasos, Chios, Soloha I, Bospor, 1 fragment de Cos. Lipsesc ștampilele din Rhodos și Cnidos. Ștampilele sinopeene (57 citite) se repartizează astfel: gr. I—14, gr. II—19, gr. III—15, gr. IV—8 și gr. V—1 (ast. Ποσειδεῖος & Θεαρίωνος). Cele mai recente monede de Panticapaion găsite în așezare se datează la începutul sec. III î.e.n. (Kruglikova, Vinogradov, *op. cit.*)

16. *Gorodiștea Eltzevovskoe* (delta Donului). Așezare și necropolă datate între sec. V — mijlocul sec. III î.e.n., din care s-au publicat cca 1000 ștampile amforice: 170 Thasos, 3 „cu roata”, 49,5 Heracleea, 191 Sinope, 55 Chersones, 15 Rhodos, 2 Cos, 2 Cnidos, 2 Icos, 2 Amastriion, 64 nedeterminate (Brașinski, 1980, recenzie cu corecturi la Y. Garlan, 1982). Cea mai recentă ștampilă thasiană (nr. 86 — Βιωνός) face parte din „grupa la genitiv”, databilă cca 268—266 î.e.n. (Debidour, *op. cit.*). Dintre ștampilele sinopeene, după aprecierile noastre, 20 aparțin gr. I, 22 gr. II, 44 (în loc de 52) — gr. III, 68 (în loc de 60) — gr. IV: 2 ștampile din gr. VI provin din descoperiri mai vechi neasigurate stratigrafic, posibil aduse de la Tanais (Brașinski, *op. cit.*, p. 41—44). Ștampilele rhodiene aparțin perioadei I, anterioare desemnării Țunilor (240 î.e.n.) — 10 ex. și complexului de la Pergam (cca. 205—175 î.e.n.) — 4 ex. descoperite la suprafață, incerte stratigrafic. Recent au mai fost publicate 109 ștampile provenind dintr-un complex datat în primele patru decenii ale sec. III î.e.n.: Thasos (datate cca 320—307/299 după Debidour), 35 Heracleea, 41 Sinope (nu 40!) 14 Chersones, 12 — centre necunoscute. Ștampilele sinopeene sînt de la sfîrșitul gr. III și gr. IV ((Kac, Fodoseev, 1986).

17. *Pietroiu (com. Borcea, jud. Călărași)*. Așezare getică situată pe malul stîng al brațului Borcea, între satele Pietroiu și Gildău. Din cercetări de suprafață au fost recuperate, de-a lungul timpului 41 ștampile amforice: 10 Thasos, 10 Heracleea, 5 Rhodos, 14 Sinope, 2 Cos (36 ex. publicate de Mușețeanu, Conovici, Atanasu, 1978; restul inedite). Un depozit cu 6 amfore întregi și întregibile avea următoarea componență: 3 Rhodos (databile cca 269—240 î.e.n.), 2 Cos și 1 Sinope, nestampilată (*ibidem*, p. 181, nr. 24). Ștampilele thasiene se datează cca 327/325 — 273/262 î.e.n.: cele heracleene, din gr. IV și V, aparțin primei jumătăți a sec. III î.e.n.: ștampilele rhodiene sînt din perioada I (ante 240 î.e.n.), iar cele sinopeene aparțin gr. III (3 ex.), IV (6 ex.) și V (2 ex., cu ast. 'Αντιπάρκος & Νικῶνος), 1 cu monogramă și 2 ilizibile, probabil gr. IV sau V. Așezarea se datează cca. 330—250 î.e.n. (Conovici, 1986).

18. *Sarichioi, jud. Tulcea*. Un sondaj asociat cu cercetări de suprafață efectuate între 1976—1978 în așezarea (sau așezările?) getică de aici au furnizat 45 ștampile pe amfore: 4 Heracleea, (gr. IV și „Islam-Geaferca”) 23 Thasos (cca. 350— ante 260 î.e.n.), 5 Sinope (gr. III și IV), 7 Rhodos (perioada III), 1 „cu roata”, 3 Chersones, 2 nedeterminate. Datarea ștampilelor din Heracleea, Thasos, „cu roata” (Amphipolis?) și Sinope este convergentă, pe cînd cele rhodiene sînt mai tirzii cu peste 6 decenii, indicînd o întrerupere a locuirii sau o strămutare a vîreii acesteia. I. și E. Oberländer-Târnoveanu, 1980; discutarea cronologiei la N. Conovici, *op. cit.*)

Asocierile de ștampile amforice bine dateate existente în așezările de la nr. 11—18, arată că grupa a III-a a ștampilelor de Sinope datează din primii ani ai sec. III, poate chiar ultimii ani ai sec. IV î.e.n. (Mirmekion) pînă cel mai tirziu către 280 î.e.n. (Sborjanov, Seuthopolis). Grupa a IV-a începe în jurul datei amintite și se încheie înainte de mijlocul sec. III î.e.n. (Pietroiu, Sarichioi și, în continuare, Tanais).

19. *Tanais* (delta Donului). Colonie grecească datată între sec. III—I î.e.n. De aici s-au publicat 605 ștampile amforice: 530 Rhodos, 12 Knidos, 14 Cos, 32 Sinope, 12 centre necunoscute. Lipsesc ștampilele de Thasos, Heraclea și alte centre. Dintre ștampilele sinopeene, 2 sînt din gr. III, 4 din gr. IV, 10 din gr. V, 10 din gr. VI, 3 cu nume de producători și restul nedescifrate. După autorul publicației, ștampilele sinopeene apar uneori asociate cu ștampile rhodiene din a doua jumătate a sec. II î.e.n. (Șelov, 1975, p. 6—7, 139 și *passim*).

20. *Olbia*. În umplutura unei cisterne dateate între sfîrșitul sec. III—mijlocul sec. II î.e.n., împreună cu 335 ștampile rhodiene au apărut și 3 ștampile sinopeene pe amfore (grupele V și VI) și alte 3 pe țigle (gr. I și II). Dintre cei 27 eponimi rhodieni reprezentați în acest lot, 25 corespund complexului de la Pergam (cca 205—175 î.e.n.), ceilalți fiind anteriori (Levi, 1964).

21. *Athena — Middle Stoa*. Din straturile de umplutură ale acestei construcții, datată în 183 î.e.n., provin și cîteva ștampile sinopeene, cele mai recente din gr. VI. O ștampilă din aceeași grupă (ast. Πρόλογος ὁ Μελίκου) s-a descoperit și în complexul Pnyx, încheiat la cca 194 î.e.n.). Aceste contexte o determină pe V. Grace să admită încetarea ștampilării amforelor sinopeene cu nume de astynomi în anul 183 î.e.n., odată cu ocuparea Sinopei de regele Pharnakes al Pontului (Grace, 1985, p. 20; *idem*, 1956, p. 164—166 pentru Pnyx: Alabe, *op. cit.*).

22. *Satu Nou (com. Olina, jud. Constanța)*. a. În așezarea fortificată din punctul „Valea lui Voicu” au fost descoperite pînă în 1987 un număr de 176 ștampile amforice: 96 Sinope, 47 Rhodos, 27 Heraclea, 1 Chersones, 2 din centre necunoscute. Ștampilele sinopeene aparțin exclusiv grupelor V și VI; cele rhodiene sînt din perioadele I și II (pînă la 205 î.e.n.), iar una corespunde complexului de la Pergam. Cele mai recente ștampile rhodiene se datează pînă în cca. 190 î.e.n. Cum ștampilele din alte centre nu au o datare asigurată, pe baza ștampilelor rhodiene și sinopeene prima fază a așezării se datează între mijlocul sec. III î.e.n. — cca. 190 î.e.n., în vreme ce a doua fază aparține sec. I î.e.n.: b. În așezarea fortificată din punctul „Vadu Vaciilor” s-au recoltat prin cercetări de suprafață 11 ștampile amforice: 8 Rhodos, 1 Knidos (gr. IV B, cca 167—146 î.e.n.), 1 Cos și 1 Sinope (ilizibilă). Ștampilele rhodiene aparțin perioadelor III și IV (cca. 205—108 î.e.n.), cea mai veche datînd din 185 î.e.n. (eponimul Νικασαγόρας) (Conovici, *op. cit.*).

23. *Semenovka (Crimea)*. În nivelul cel mai vechi al așezării s-au găsit 28 ștampile de Rhodos din perioadele II și III (cca. 240—175 î.e.n.) și 6 de Sinope din gr. V și VI (Kruglikova, 1969).

24. *Delos — „Casa Comedienilor”* Complex datat în a doua jumătate a sec. II î.e.n., pe baza ștampilelor rhodiene și cnidiene; lipsese cu totul ștampilele de Sinope (Grace-Savvatiou, 1970; Alabe, *op. cit.*, p. 381).

25. *Neapolis scitic (Simferopol, Crimeea)*. Oraș întemeiat către sfîrșitul sec. III î.e.n. De aici au fost publicate 74 ștampile ceramice, dintre care 16 sinopeene pe țigle, din grupele I și II. Ștampilele amforice sînt mult mai tirzii decît țiglele: 52 Rhodos din perioadele III—VI (cca. 205—80 î.e.n.), 6 Knidos, 2 Cos, 2 Chersones, 1 neprecizat. Lipsesc ștampilele amforice de Thasos, Heraclea, Sinope și Rhodos (perioadele I—II) (Golencov, Golenko, 1979). Neconcordanțe între datarea țiglelor sinopeene și ansamblul ștampilelor amforice dintr-o așezare sau complex a mai fost sesizată și în alte locuri (vezi mai sus, nr. 11, 20).

În lumina contextelor nr. 19 — 25, ștampilele sinopeene din grupele V și VI se datează începînd de la — sau înainte de — mijlocul sec. III î.e.n. pînă în primul sfert al secolului următor (183 î.e.n.). Se confirmă astfel din punct de vedere arheologic încadrarea cronologică absolută propusă de V. I. Cehmistrenko. Ea acoperă un interval cuprins între cca 370/360 — 185/175 î.e.n., adică maximum 195 — minimum 175 ani și este precedată de grupa ștampilelor cu nume de olari și emblema orașului, datată de același autor pe criterii numismatice între cca 370—360 î.e.n. (Cehmistrenko, 1960). Constatăm că numărul de astynomi propus de Grakov — 214 — este prea mare, iar componența celor șase grupe propuse de el se cere a fi revizuită³.

³ V. Grace, 1985, p. 21, se înșală cînd afirmă că numărul astynomilor a crescut cu mult de la apariția lucrării lui Grakov. Aceasta o face să presupună că durata funcției de astynom la Sinope era mai scurtă de un an.

Realizarea unei astfel de revizuii poate părea la prima vedere prematură. Nu cunoaștem încă numărul total al combinațiilor de nume astynomi-producători; fiecare nou complex arheologic mai important scoate la iveală noi asocieri de nume; nu pot fi comparate nici măcar toate variantele de ștampile existente, deoarece o mare parte a lor sînt publicate fără ilustrație sau incomplet, ori se află în publicații greu accesibile. Cu toate acestea, considerăm că șansele unei îmbunătățiri treptate a situației există. Afirmînd aceasta ne sprijinim pe următoarele premise teoretice:

1. Șansele apariției unor noi nume de astynomi sînt practic nule;
2. Succesiunea generală a grupelor cronologice stabilită de Grakov este confirmată de descoperirile arheologice (cu excepția grupelor V și VI);
3. Evoluția tipologică a formularului ștampilelor ne este în general cunoscută; chiar dacă ea nu este uniformă în timp, se supune totuși unei tendințe generale;
4. Variațiile constatate în formularul ștampilelor produse în timpul aceluiași astynom se datorează în general proprietarilor de ateliere și gravurilor, amestecul autorității administrative fiind doar ocazional. Această situație ne permite: a. aprecierea numărului de gravori care au activat în fiecare an; b. gruparea producătorilor în cadrul atelierelor și separarea omonimilor; c. urmărirea succesiunii gravurilor în cadrul fiecărui atelier și de aici, prin analiză combinatorie, a ordonării astynomilor (succesiunea gravurilor fiind asincronă).
5. În cadrul grupelor III—VI, emblemele principale sînt legate de numele astynomilor. Cum variantele aceleiași embleme sînt opera gravurilor de ștampile, încadrarea magistraților în limitele grupelor cronologice se poate stabili pe baza sincronismelor cunoscute dintre numele de producători și cele ale astynomilor; ex.: dacă totalitatea producătorilor cunoscuți în timpul unui astynom cu poziție neprecizată se regăsește în aceeași grupă cronologică sau nu se cunosc în alte grupe, atunci astynomul respectiv aparține acelei grupe, indiferent de formularul ștampilelor.

O primă concluzie care se poate formula pe baza acestor premise este aceea că nu este nevoie să cunoaștem toți producătorii care au activat în timpul fiecărui astynom și nici măcar numărul total al gravurilor. La un eșantion statistic suficient de reprezentativ, în care pentru fiecare astynom se cunosc mai mulți gravori, ordonarea cronologică a astynomilor și separarea producătorilor omonimi devine posibilă. În al doilea rînd, odată stabilite variantele de ștampile pentru fiecare astynom se poate trece la gruparea producătorilor pe ateliere și gravori și urmărirea activității fiecăruia dintre ei pe durata mai multor ani. În acest fel pot fi valorificate, cu rezervele cuvenite, și acele ștampile al căror formular ne este cunoscut din bibliografie dar care nu au fost ilustrate. Pe măsura sporirii combinațiilor de nume cunoscute, tabloul astfel realizat se va întregi treptat.

Pentru început ne-am propus ordonarea ștampilelor sinopeene din grupa a IV-a. Am ales această grupă pornind de la o realitate obiectivă: cele mai multe ștampile sinopeene din colecțiile Institutului de Arheologie din București, provenite în principal de la Histria și Callatis, aparțin acestei grupe. Acestora le-am adăugat loturi deja publicate de la Tomis și Callatis, pentru care am beneficiat de ilustrație, cîteva loturi

provenite din colecții particulare bucureștene, ștampilele ilustrate în publicații accesibile nouă și câteva inedite⁴. Am beneficiat astfel de cca 600 ștampile din grupa a IV-a, dintre care am ales 367 piese-etalon, restul fiind dublete sau exemplare prea incomplete. Lor le-am adăugat 38 ștampile-etalon din grupa a III-a, aparținând ultimilor patru astynomi ai grupei. Cum după aprecierile noastre în grupa a IV-a sînt cuprinși 23 astynomi, rezultă că am dispus de o medie de 16 producători/astynom. Firește că au fost avute în vedere și celelalte combinații de nume, cunoscute din bibliografie, dar acestea nu au putut fi folosite pentru urmărirea succesiunii gravorilor.

Iată în continuare câteva din rezultatele mai importante ale cercetării, care indică totodată și metodologia folosită pe parcurs.

I. Am reușit să stabilim lista reală de astynomi ai grupei a IV-a, pe baza unor analize care au vizat formularele ștampilelor, sincronismele cunoscute dintre numele de producători și cele de magistrați, succesiunea gravorilor, precum și contextele arheologice clare. Am demonstrat astfel că din grupa a IV-a fac parte 23 astynomi. Cei mai mulți dintre ei au acum și patronimicul cunoscut (18 din 23) față de 3 ciți apar în listele lui Grakov). 2 astynomi din grupa a III-a, 2 nedeterminați din grupele II–IV și 5 din grupele V și VI s-au dovedit a face parte din grupa a IV-a.

II. Au fost identificate toate variantele de formular ale ștampilelor din grupa a IV-a.

III. S-a realizat ordonarea astynomilor în cadrul grupei (inclusiv ultimii patru astynomi ai grupei a III-a) pe baza următoarelor criterii: formularele ștampilelor; coincidențele de formulare cu astynomii precedenți; coincidențele de nume de producători la astynomi diferiți; schimbările observate în formularul și gravura ștampilelor acelorași producători în timpul unor astynomi succesivi; coincidențele de gravori și simboluri la același producător sub astynomi diferiți, precum și la producători diferiți sub același astynom (determinarea atelierelor); apariția

⁴ O parte a ștampilelor sinopeene de la Histria au fost deja publicate de V. Canarache, 1957, nr. 212–457, 769, 771–773 și de M. Coja, 1986, nr. 67–125. Toate au fost recitite, unele corectate sau întregite. Ștampilele publicate de Canarache la nr. 453–455 și 457 nu sînt sinopeene. Lor le-am adăugat toate celelalte ștampile sinopeene descoperite la Histria pînă în 1987 inclusiv. Un lot de 230 ștampile de la Callatis, descoperite în 1931 de R. Vulpe și Vl. Dumitrescu în „Monte Testaccio” și de T. Sauciu-Săveanu între 1940–1949 a fost în întregime studiat. Din colecțiile Muzeului de istorie națională și arheologie Constanța am solicitat și obținut clișeele ștampilelor pentru care nu existau dublete în colecțiile Institutului de arheologie, provenite din loturile publicate de: Gramatopol, Poenaru, 1968 (Tomis); *ibidem*, 1969, nr. 301–695 (Callatis); L. Buzoianu, 1981 (Tomis), Bounegru, Chiriac, 1981 (Callatis); Buzoianu, Georgescu, 1983 (Callatis). Mulțumim colegelor M. Bărbulescu și L. Buzoianu pentru sprijinul binevoitor și dezinteresat pe care ni l-au acordat. Colecții particulare: H. Slobozianu (Schitu) — parțial publicate de Gramatopol, Poenaru, *op. cit.*, nr. 1117–1118, 1120–1123, 1125–1131, 1133, 1135–1137; întregul lot va fi publicat de Al. Avram în SCIVA, 39, 1988, sub tipar; *Ulise Berar* — publicată de Al. Avram, V. Sandu, 1988, astăzi în colecțiile Muzeului de istorie al R.S. României, *liceul Matei Basarab*, publicată *ibidem*; I. Mitilelu — aflată la Muzeul de istorie al R.S. României, studiată de noi prin bunăvoința colegului G. Trohan. Piese inedite descoperite la Pietroiu ne-au fost puse la dispoziție de M. Neagu, de la Muzeul județean Călărași și de Gh. Matei, Muzeul orașenesc Fetești; altele, din Dobrogea, ne-au fost arătate de colegul T. Papisima, Muzeul din Medgidia.

în timp a unor nume noi de producători, în paralel cu încetarea activității altora.

IV. Atribuirea ștampilelor cu nume de producători unor anumiți astynomi din cadrul grupei.

V. După realizarea ordonării astynomilor a devenit posibilă o caracterizare mai corectă a evoluției ștampilelor sinopeene pe parcursul grupei a IV-a. Am avut în vedere următoarele elemente definitorii: a. evoluția în timp a tuturor variantelor de formulare ale ștampilelor; b. frecvența abrevierilor; c. frecvența în timp a folosirii nominativului și genitivului pentru numele de astynomi și cele de producători. La numele astynomilor predomină net folosirea genitivului; pentru numele de producători se constată o preferință crescândă pentru folosirea nominativului în locul genitivului; d. departajarea producătorilor omonimi din grupa a IV-a și întocmirea listei (index) de producători cunoscuți în grupă, împreună cu toate variantele de formulare care le corespund. Până în prezent, apreciem că numărul producătorilor din grupa a IV-a se ridică la cca 125 (față de 49 în lista lui Grakov); e. stabilirea rolului gravorilor în execuția ștampilelor. Am constatat că alături de gravori care lucrau în cadrul unor ateliere de olari (puțini la număr), majoritatea erau lucrători independenți, itineranți, care executau ștampile pentru mai multe ateliere diferite, nu întotdeauna aceleași. Această concluzie se deosebește de opinia lui Cehmistrenko după care gravorii lucrau în cadrul atelierelor, ceea ce ar permite stabilirea numărului de ateliere și componența acestora. Se constată, dimpotrivă, o mare fluctuație a gravorilor în cadrul fiecărui atelier; continuitatea asocierii dintre un gravor și ștampilele unui atelier nu depășește 7—9 ani, durata „normală” fiind de 2—6 ani. În unele cazuri s-a constatat intervenția autorității de stat în stabilirea formularului ștampilelor: înscrierea patronimicului astynomului pe toate ștampilele dintr-un an — Δημήτριος ὁ Θεωνῆτος; trecerea numelui producătorului pe o ștampilă diferită — Ἐκαταῖος ὁ Αἰμάχου; impunerea unor embleme-etalon, executate cu mici diferențe de toți gravorii — la mai mulți astynomi etc. Modul de întocmire al formularului ștampilelor și forma specifică a simbolului, uneori adăugarea de simboluri proprii se datorește, de cele mai multe ori, proprietarilor de ateliere. În schimb, detaliile de „paginare” a ștampilelor — legende și simboluri — sînt opera gravorilor; f. au fost determinate următoarele tipuri de embleme folosite pe parcursul grupei a IV-a: 1. embleme avînd un prototip unic pentru toți producătorii din timpul unui astynom; 2. embleme „de bază”, interpretate diferit de fiecare gravor sau producător; 3. embleme variabile, la același astynom (2 cazuri); 4. embleme complementare, de olar sau șef de atelier.

VI. Caracteristicile ștampilelor sinopeene din grupa a IV-a concordă în desemnarea unui *regim democratic* în ceea ce privește activitatea atelierelor ceramice la Sinope în această perioadă. În ele lucrau, pe lângă cetățenii greci ai orașului și numeroși străini, fie greci, fie „barbari”. Au fost determinate nume persane, frigiene, paphlagoniene, pergamene, pontice, pamphiliene, mysiene, general microasiatice și ateniene. În cadrul unui astfel de regim astynomii aveau un rol destul de mic în realizarea producției de amfore. De cele mai multe ori activitatea lor se reducea la un control fiscal. Prezența numelor și simbolurilor acestora pe

ștampile aveau în principal rolul de a data obiectele respective (amfore, figle etc.). Cîteodată ei puteau impune un anumit formular sau mod de dispunere a ștampilelor pe amfore.

VII. În cronologie absolută, grupa a IV-a cuprinde 22—23 ani și se datează între cca 282—260 î.e.n., dateare sprijinită de contextele arheologice și de sincronismele cu alte categorii de ștampile amforice bine date. Ordonarea astynomilor în cadrul grupei și datarea ștampilelor mai pot fi îmbunătățite, dar diferența nu va putea depăși, credem, 5—6 ani. Odată acceptată această datare, fie ea și imperfectă, se înțelege că toate contextele istorice propuse de B. N. Grakov pentru această grupă își pierd valabilitatea.

Alte precizări în legătură cu semnificația timbrajului pe amforele de Sinope vor fi posibile după studierea detaliată a tuturor grupelor de ștampile. În ceea ce ne privește, intenționăm ca într-o etapă următoare să trecem la realizarea cronologiei grupelor V—VI, pentru care de asemenea dispunem de o informație abundentă din colecțiile românești.

ANEXA 1

Lista cronologică a astynomilor din grupa a IV-a a ștampilelor de Sinope

1. Αλσίνης I („măciucă")
2. Ἀττάλος („cap masculin")
3. Ἑστιάζιος („kantharos", „amforă", scris și Ἰστιάζιος)
4. Μητροδώρος (ὁ Ἀρισταγόρου „kantharos")
5. Δημήτριος I („cap Herakies", „ciorchine", „proră")
6. Ἐκαταῖος I („proră", „crater", „ciorchine")
7. Δημήτριος (II) ὁ Θευγνήτου („kantharos")
8. Διονύσιος I (ὁ Δημητρίου „ciorchine")
9. Μιλτιάδης (ὁ Τισαάνδρου „fulger")
10. Διονύσιος II (ὁ Ἀπολλοδώρου „kantharos")
11. Ἐπιέλπος (ὁ Ναυπώνος „corn de băut")
12. Ἀντιμάχος (ὁ Θεόπριος „corn de băut")
13. Αλσίνης II (ὁ Ἴφιος „ciorchine")
14. Ἐκαταῖος II (ὁ Λαμάχου „thvrs")
15. Δημήτριος III (ὁ Ἡροξένου „cap de divinitate")
16. Εὐχάριστος (ὁ Δημητρίου „floare")
17. Ἀριστίων (ὁ Ἀριστιώνος „satyr")
18. Λέων (ὁ Λεοντίσκου „leu")
19. Ἰκέσιος (ὁ Ἑστιάειο „pasăre")
20. Κρατιστάρχος (ὁ Μενώνος „cap Silen")
21. Ἀρτεμιδώρος (ὁ Γλαυχίου „kantharos")
22. Καλλισθένης (ὁ Νόσσου „arc în goryt")
23. Σιμίλας (ὁ Ἰκεσίου „kantharos")

BIBLIOGRAFIE

- Alabe F., 1986 = *Les timbres amphoriques de Sinope trouvés en dehors du domaine pontique*, BCH, Supplément 13, p. 375—389.
- Alekseev, A. Ju., 1981 = *K voprosu o dale sooruzenija Čertomlykского kurgana (po keramicheskim materialam)*, AS, 22, p. 75—83.
- Avram Al., Chiriac C., 1981 = *Le vin, l'huile et les amphores dans l'antiquité classique*, Dacia, N.S., 31, p. 135—144.
- Avram Al., Sandu V., 1988 = *Toarte de amfore ștampilate din colecții particulare bucureștene*, SCIVA, 39, 1, p. 53—58.
- Balcanska A., 1985 = *Amforni pečati ot trakijsko ukrepno selište v m. Sborjanovo, kraj Isperih*, Arheologija—Sofia, 27, 4, p. 24—31.
- Bounegru O., Chiriac C., 1981 = *Citeva descoperiri izolate de la Callatis, Pontica*, 14, p. 249—254.
- Brašinskij I. B., 1961 = *Amfory iz raskopok Ėlitzavetinskogo mogil'nika v 1959*, SA, 3, p. 178—186.
- 1963 = *Ėkonomičeskie sužazy Sinopy v IV—II vv. do n.é.*, in „Antičnyj gorod", Moscova, p. 132—145.

- Maksimova M. I., 1956 = *Antičnye goroda Jugo-Vostočnogo Pričernomor'ja*, Moscova — Leningrad.
 — 1961 = *Ranafinejskaja amfora iz Zelenskogo kurgana*, KS, 83, p. 17.
- Meljukova A. I., 1975 = *Poselenie i mogil'nik skifskogo vremeni u sela Nikolaevka*, Moscova.
- Muşeteanu C., Conovici N., Atanasiu A., 1978 = *Contribution au problème de l'importation des amphores grecques dans le Sud-Est de la Munténie, Dacia*, N.S., 21, p. 173—199.
- Neihardt A. A., 1962 = *K voprosu o politike Efmela na Ponle Evksinskom*, in „Drevnyj mir“, Moscova, p. 598.
- Nikolaïdou-Patera M., 1986 = *Un nouveau centre de production d'amphores en Macédoine*, BCH, Suppl. 13, p. 485—490.
- Oberländer-Târnoveanu I., Oberländer-Târnoveanu E., 1980 = *Aspecte ale civilizației geto-dacice din Dobrogea în lumina cercetărilor din aşezarea de la Sarichioi (sec. IV—II î.e.n.)*, Peuce, 8, p. 77—142.
- Poenaru Bordea Gh., 1986 = *Les timbres amphoriques de Thasos à Callatis*, BCH, Suppl. 13, p. 335—351.
- Pridik E. M., 1928 = *Die Astynomennamen auf Amphoren- und Ziegelstempeln aus Südrussland*, Sitzungsberichte der königlich-preussischen Akademie der Wissenschaften zu Berlin 34, Berlin.
- Pruglo V. I., 1967 = *Sinopskie amfornye klejma iz Mirmekija*, KS, 109, p. 42—48.
 — 1969 = *Gruppa fasoskih amfornyh klejmi iz Mirmekija*, KS, 116, p. 29—38.
- Rhomiopoulou C., 1986 = *Amphores de la nécropole d'Acanthe*, BCH, Suppl. 13, p. 479—483.
- Sal'nikov A. G., 1962 = *Iz istorii torgovyh svjazej drevnih poselenii poberež'e Dnestrovskogo Limana s Grečiej*, MASP, 4, Odessa, p. 61—72.
- Semenov S. A., 1963 = *Comunicare la a 3-a sesiune a Societății arheologice din Odessa*, Kerci (apud D. B. Şelov, 1975, p. 136. n. 11).
- Şelov D. B., 1975 = *Keramičeskie klejma iz Tanaisa III—I vekov do n.é.*, Moscova.
- Şelov-Kovedjaev T. V., 1986 = *Histoire et état actuel de l'épigraphie céramique grèque (amphores et tuiles) en Union Soviétique*, BCH, Suppl. 13, p. 9—29.
- Škorpil V. V., 1914 = *Datirovannye keramičeskie nadpisi iz Zelenskogo kurgana*, IAK, 51, Petrograd, p. 119—129.
- Vasilenko V. A., 1971a = *K voprosu o datirovke sinopskih klejmi*, SA, 3, p. 245—250.
 — 1971b = *Drevnegrečeskie keramičeskie klejma, najdennye na vostočnom beregu Dnestrovskogo Limana*, MASP, 7, p. 137—149.
- 1972 = *Keramičeskie klejma iz antičnyh poselenii na poberež'e Dnestrovskogo limana kak istočnik dlja izučeniya torgovyh svjazej Severo-Zapadnogo Pričernomor'ja s grčeskim mirom (V—III vv. do n.é.)*, autoreferat dizertație. Moscova.
- Zedgenidze A. A., 1976 = *Issledovaniya severo-zapadnogo učastka antičnogo teatra v Hersonese*, KS, 145, p. 28—34.

PROBLEME DER CHRONOLOGIE DER GESTEMPELTEN SINOPE-AMPHOREN AUS DER IV. GRUPPE (B. N. GRAKOV)

ZUSAMMENFASSUNG

Einen besonderen Platz unter den exportierenden Zentren der alten Welt nimmt die milesische Kolonie Sinope ein, wobei das Studium der in dieser Stadt produzierten gestempelten Ziegel und Amphoren besonderes Interesse erweckte (ungefähr 10 000 Stempel sind bis heute aufgezählt worden). Der sowjetische Gelehrte B. N. Grakov hat 1929 und 1954 als erster sechs chronologische Gruppen der Sinope-Stempel festgestellt, die bis zur Zeit ungeändert geblieben sind, obwohl dafür neue chronologische Grenzen vorgeschlagen wurden (Tabelle 1).

Jede neue Chronologie steigert die Anzahl der Jahre jeder einzelnen Gruppe sowie der gesamten Periode (von 230 bis 270 Jahre). Doch läßt sich in der letzten Zeit die Tendenz spüren, jede Gruppe auf die Anzahl der bekannten Astynomen zu reduzieren, soweit die Erscheinung neuer Astynomennamen unwahrscheinlich ist. Grakov selbst wartete auf Ver-

besserungen seiner Listen, die in ihrer ursprünglichen Form folgendermaßen aussahen : I. Gr. — 24 Namen ; II. Gr. — 41 Namen ; III. Gr. — 29 Namen ; IV. Gr. — 22 Namen ; V. Gr. — 30 Namen ; VI. Gr. — 46 Namen. Es kommen 6 Namen mit unpräziser Stellung zwischen der II. und der IV. Gruppe und 16 Namen zwischen der V. und der VI. Gruppe hinzu. Insgesamt zählt man 214 Namen, die eine Zeitspanne von ca. 230 Jahren vom Ende des 4. Jhs. (danach von der Mitte desselben Jhs.) bis 70 v.u.Z. (römische Eroberung der Stadt) abdecken.

Grakov hat nur mit verhältnismäßig wenigen Stempeln gearbeitet (ca. 1630 von den ca. 2 500 in seiner Zeit publizierten Stempeln), darunter viele Duplikata. Inzwischen ist die Anzahl der Kombinationen Astynom-Produzent beträchtlich angestiegen, während die Änderungen in den Astynomenlisten, die besonders V. I. Cehmistrenko zu verdanken sind minimal erscheinen (einige Beispiele S. 32.).

Nicht minder als 45 Namen (Grakov, Register, S. 182—189) waren in der Literatur oder in den vom Vf. behandelten Sammlungen nur durch je ein einziges Exemplar bezeugt (am Öftesten fragmentarisch); demnach soll die Zuschreibung dieser Namen im Lichte der neuen Funde erneut überprüft werden.

Es ergibt sich daraus, daß weder die Einordnung noch die absolute chronologische Ansetzung der Sinope-Stempel ohne die Überprüfung jeder einzelnen Astynomengruppe und der Abfolge der Astynomen innerhalb der Gruppen durchgeführt werden kann. Möglich ist im Moment nur eine gestaffelte Untersuchung jeder Gruppe. Nichtsdestominder erweist sich die Behandlung der gut datierten archäologischen Komplexe unentbehrlich; 25 solcher Funde werden hier behandelt (S. 33—36).

Im Lichte der Komplexe 19—25 kann man die Gruppen V—VI von der Mitte (womöglich vor der Mitte) des 3. Jhs. bis in das erste Viertel des 2. Jhs. (183 v.u.Z.) ansetzen, was die von Cehmistrenko vorgeschlagene absolute Chronologie der gesamten Stempel (ca. 370/360—185/175 v.u.Z., d.h. max. 195 — min. 175 Jahre) bestätigt. Diesen Stempeln geht die Gruppe der Stempel mit Töpfernamen und Stadtwappen voraus, die von demselben Vf. ca. 370—360 datiert wurde. Dabei ist zu beachten, daß Grakovs Anzahl von Astynomennamen (214) zu groß und daß die Zusammenstellung der 6 Gruppen zu revidieren ist.

Es gibt dafür folgende Voraussetzungen : 1. es ist schwer anzunehmen, daß neue Astynomennamen erscheinen werden ; 2. die chronologische Abfolge der von Grakov festgestellten Gruppen wird (V und VI ausgeschlossen) von den archäologischen Funden bestätigt ; 3. die typologische Entwicklung des Stempelformulars ist uns in großen Zügen bekannt ; obschon nicht zeitlich uniform, ist sie einer allgemeinen Tendenz unterstellt ; 4. die Variationen im Stempelformular unter demselben Ast. sind auf die Werkstättenbesitzer und auf die Schneider der Stempel zurückzuführen, was demnach erlaubt : a. die Anzahl der jährlich tätigen Schneider einzuschätzen ; b. die Produzenten innerhalb der Werkstätten einzuordnen und die Gleichnamigen zu separieren ; c. die Abfolge der Schneider innerhalb jeder Werkstatt zu verfolgen und daher durch kombinatorische Analyse die Ast. zu ordnen ; 5. innerhalb der III. und IV. Gr. sind die Hauptsymbole vom Astynomennamen abhängig ; da die Varianten desselben Symbols auf die Stempelschneider zurückzuführen

sind, kann die Einordnung der Ast. in eine der Gruppen aufgrund der bekannten Synchronismen Ast.—Produzent festgestellt werden.

Zunächst nahmen wir uns vor, aufgrund der Sammlungen des Arch. Instituts Bukarest und der publizierten Exemplare von Tomis und Kallatis (ca. 600 Stempel, darunter 367 leitende Typen), die Stempel aus der IV. Gruppe einzuordnen.

Wichtigste Erbgebnisse unserer Untersuchung :

1. Feststellung der Liste der Ast. aus der IV. Gr. : 23 Ast., darunter 18 mit bekannten Vaternamen (nur 3 bei Grakov). 2 Ast. aus der III. Gr., 2 unpräzisierte aus den Gr. II—IV und 5 aus den Gr. V—VI erwiesen sich als Mitglieder der IV. Gr.

2. Identifizierung aller Varianten des Stempelformulars.

3. Einordnung der Ast. innerhalb der Gr. (dazu auch die letzten 4 Ast. aus der III. Gr.).

4. Zuschreibung der Stempel mit Produzentennamen gewisser Astynomen aus der IV. Gr.

5. Klärung der Entwicklung der Stempel innerhalb der IV. Gr. aufgrund folgender Elemente : a. zeitliche Entwicklung aller Formularvarianten ; b. Frequenz der Abkürzungen ; c. Frequenz des Gebrauchs des Nominativs und des Genetivs ; d. Scheidung der gleichnamigen Produzenten und Zusammensetzung der Liste der bekannten Produzenten (ca. 125 gegenüber 49 bei Grakov) ; e. Feststellung der Rolle der Schneider (wandernde Handwerker, die Stempel für verschiedene Werkstätten anfertigten) ; f. Identifizierung mehrerer Symboltypen : 1. einheitliche Symbole für alle Prod. unter einem Ast. ; 2. „Grundsymbole“, die von jedem Schneider oder Prod. unterschiedlich interpretiert wurden ; 3. veränderliche Symbole bei demselben Ast. (2 Fälle) ; 4. zusätzliche Symbole (des Töpfers oder Werkstattbesitzers).

6. Die Merkmale der Sinope-Stempel aus der IV. Gr. weisen auf ein demokratisches Regime hinsichtlich der Tätigkeit der Töpferwerkstätten in jener Zeit hin. Außer den griechischen Bürgern der Stadt arbeiteten in den Werkstätten auch zahlreiche Fremde — Griechen oder „Barbaren“. Die Ast. spielten in der Amphorenproduktion eine mindere Rolle.

7. Was die absolute Chronologie anbelangt, enthält die IV. Gr. 22—23 Jahre und ist ca. 282—260 v.u.Z. datierbar.

In der Zukunft beabsichtigen wir, auch die Gr. V—VI zu behandeln, wofür man in den rumänischen Sammlungen über einen ausreichenden Fundstoff verfügt.

CUPTOARE DE ARS CERAMICĂ ȘI ȚIGLE LA STOLNICENI-BURIDAVA

de GH. BICHIR

I. CUPTOARE DE ARS CERAMICĂ

În cadrul așezării romane de la Stolniceni-Rîmnicu Vîlcea, identificată cu Buridava, cu ocazia săpării unor canale ce trebuiau să facă legătura între prizele nr. 1 și nr. 2 (stații de pompare a apei din Olt) și Combinatul Chimic Govora, s-au descoperit fortuit, de către muncitori, patru cuptoare de ars ceramică¹, situate toate în apropierea râului Olt, respectiv în partea de est a așezării.

Primul cuptor (notat de noi cu nr. 1), din care a rămas ne distrus numai focarul, a fost descoperit, în toamna anului 1966², înainte de a începe noi săpăturile, al doilea, păstrat aproape întreg, în primăvara anului 1973, iar cuptoarele nr. 3 și nr. 4, distruse aproape complet, în primăvara anului 1982. Din aceste două cuptoare, situate la 12 m distanță unul de altul, n-am mai găsit, la venirea noastră pe teren, decît baza focarelor și fragmente din plăcile perforate (grătare) și camerele de ardere a vaselor și bine înțeles pămîntul ars la roșu din jurul acestor complexe. Subliniem faptul că la cuptorul nr. 3 s-au găsit și fragmente de țigle lipite cu lut, ce proveneau sigur de la pereții camerei de ardere. Probabil că dărîmîndu-se, aceasta a fost reparată și pentru a-i da mai multă rezistență s-au folosit țigle. Dacă trei dintre cuptoare nu ne permit să reconstituim decît ipotetic tipul de cuptor, în schimb, la cuptorul nr. 2 am putut face observații complete în teren, întrucît am venit la fața locului înainte ca el să fie distrus³.

Cuptorul nr. 2, descoperit în martie 1973, la 9 m distanță de malul abrupt al Oltului, avea forma tronconică și pe una din laturi s-a păstrat aproape întreg. Dealtfel pe teren am găsit și părțile distruse, așa încît, cu excepția înălțimii camerei de ardere a vaselor totul poate fi restituit cu exactitate. El se compunea din focar, grătar și camera de ardere a vaselor (fig. 1). Focarul, săpat în pămînt viu, avea forma tronconică, cu diametrul la bază de 1,55 m, iar în partea superioară (spre grătar) de 1,68 m; în mijlocul lui se afla un pilon rectangular (făcut din pietre de rîu) cu laturile de $0,42 \times 0,36$ m și înălțimea de 0,66 m. Vatra focarului se afla la adîncimea de 1,60 m, față de nivelul actual al solului. Lărgimea gurii focarului (pe unde se alimenta cu lemne) era de $0,58 \times 0,65$ m, iar în fața ei s-a dat de groapa fochistului de formă dreptunghiulară, cu col-

¹ Întrucît terenul era vara cultivat, deoarece este vorba de loturi personale ale cetățenilor (grădini), constructorii Combinatului Chimic lucrau toamna (după stringerea recoltei) și primăvara (înainte de arat), cînd Șantierul arheologic nu funcționa.

² Gh. Petre, SCIV, 19, 1968, 1, p. 147—157.

³ Întrucît constructorii lucrau la săparea canalelor în perioadele amintite în nota 1, distrugînd chiar zidurile de la unele edificii romane, așa cum s-a întîmplat printre altele cu termele mici (nr. 2), fără a ne anunța pe noi, sau Muzeul din Rîmnicu Vîlcea, așa cum ar fi fost legal, am însărcinat un localnic cu supravegherea acestor lucrări, care să ne anunțe de orice descoperire.

țurile rotunjite (cu dimensiunile de $0,60 \times 1,20$ m), mai adâncă decât nivelul vetrei cu $0,45$ m; în ea s-a găsit cenușă și cărbune. Folosirea intensă a cuptorului este indicată atât de pereții focarului, zgurificați, cât și de faptul că pământul din jurul lui era ars la roșu pe o grosime de circa $0,15$ m.

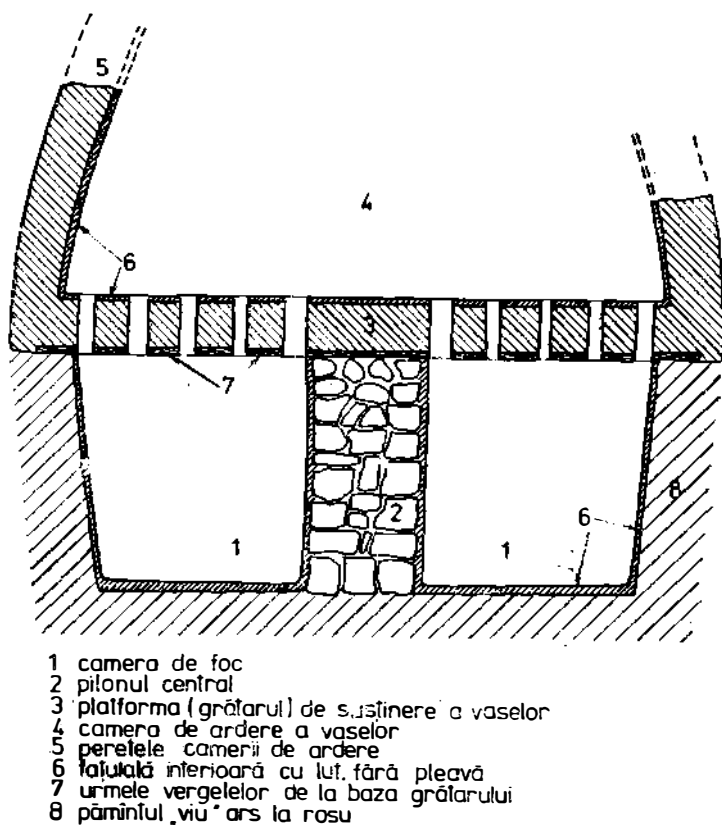


Fig. 1. Stolniceni — Buridava, secțiune prin cuptorul de ars ceramică nr. 2.

Placa de susținere a vaselor (grătarul), groasă de $0,17-0,18$ m, avea forma aproape circulară, cu dimensiunile de $1,75 \times 1,80$ și a fost făcută din lut amestecat cu pleavă, pe un cofraj de nuiete, acestea din urmă dispuse radial pe pilon și marginea peretelui focarului, pe o lățime de $0,12-0,15$ m. Diametrul găurilor (care perforau placa) oscila în jur de $0,05-0,06$ m. Din cauza combustiei puternice, grătarul era zgurificat.

Camera de ardere a vaselor, păstrată pe o înălțime de $0,60$ m, avea forma tronconică (fig. 1) și a fost construită ca și grătarul din lut amestecat cu pleavă. Partea superioară a camerei de ardere, deși nu s-a păstrat, trebuia să fi fost deschisă, pentru a se putea introduce vasele, care, după ce erau așezate în cuptor, se acopereau cu un strat de cioburi, ce indicau gradul de ardere al vaselor. Probabil că la fel a fost și cuptorul nr. 1,

descoperit în 1966, în același sector. El nu a putut avea „forma circulară cu cupolă”, așa cum consideră Gh. Petre⁴. Așa încît, reconstituirea făcută, fără a lăsa loc pentru introducerea vaselor în camera de ardere⁵, arată că autorul n-a putut face observații în teren, dată fiind natura descoperirii. Neconformă cu realitatea este și părerea că în cuptorul nr.1 au fost arse împreună⁶ vase lucrute la roată și vase modelate cu mina, la fel vasele arse la cărămiziu și la cenușiu, adică întreaga ceramică adunată din zona cuptorului și publicată⁷. Ea n-a putut fi găsită în cuptor, deoarece nu s-a păstrat camera de ardere a vaselor! Or, este cunoscut că vasele lucrute cu mina nu erau puse împreună cu cele modelate la roată, în aceeași șarjă, la fel, vasele ce trebuiau arse la roșu cu cele cenușii, căci este știut că vasele roșii (cărămizii) erau supuse unei arderi oxidante, iar cele cenușii erau arse inoxidant, astupindu-se atît partea superioară a cuptorului („se înăbușea cuptorul”) cît și focarul.

În cuptorul cercetat de noi n-am descoperit vase întregi, dar știm că ultima șarjă de vase puse în cuptor a fost arsă oxidant la roșu, așa cum arată fragmentele găsite în el; noi am găsit și fragmente ceramice cenușii, dar acestea erau arse toate secundar și făceau parte din „capacul” cuptorului (cioburile care se puneau deasupra pentru a indica gradul de ardere al vaselor). La fel, nu subscriem la părerea lui Gh. Petre că țiglele găsite în zona cuptorului nr. 1 provin de la acoperișul ce proteja acest complex⁸, întrucît nu s-au făcut observații în teren și nici noi n-am constatat acest lucru la celelalte cuptoare, așa încît, este posibil ca tegulele să provină de la o altă construcție din jur, sau să fi fost folosite la repararea camerei de ardere a vaselor, ca la cuptorul nr. 3, ori la căptușirea camerei de ardere a vaselor, ca la cuptorul nr. 5 de la Micia, ce este aproape identic ca formă și tehnică de lucru⁹.

Datorită observațiilor făcute în teren, putem spune că trei dintre cuptoarele de la Stolniceni — Buridava au fost de tipul cu pilon central (cuptoarele nr. 1, nr. 2 și nr. 4), iar unul (cuptorul nr. 3) de tipul cu perete median, ca să folosim tipologia făcută de noi cu mai bine de două decenii în urmă¹⁰, care ulterior a fost acceptată de toți cercetătorii¹¹. La cuptorul nr. 1, pilonul central de susținere a grătarului a fost probabil din lut crutat, așa cum crede autorul care l-a publicat, în schimb, la cuptorul nr. 2 el era din pietre de riu, iar la cuptorul nr. 4, a fost făcut din lut amestecat cu pleavă (chirpici), lucru cunoscut și la alte cuptoare de

⁴ Gh. Petre, *op. cit.*, 147.

⁵ *Ibidem*, p. 147 și fig. 5. Greșcala a fost luată ca bună și de alți cercetători. Vezi O. Floca, St. Ferenzi, L. Mărghitan, *Micia. Grupul de cuploare romane pentru ars ceramică*, Deva, 1970, p. 44—45, fig. 19. Se va cita mai departe O. Floca și colab.

⁶ Vezi Gh. Petre, *op. cit.*, p. 156, idee acceptată și de O. Floca și colab. *op. cit.*, p. 46.

⁷ Material care, în treacă fie spus, nici nu este contemporan în totalitatea lui. La fel se spune că în cuptorul nr. 1 s-a găsit și un instrument medical de bronz (iu text la Gh. Petre „o unealtă de bronz în formă de cuțit lancelat, cu dublu tăis folosit probabil pentru executarea unor sculpturi pe vasele nearse”, vezi *op. cit.*, p. 154 și fig. 5/5), care nu poartă urme ale contactului cu focul și provine desigur din stratul de cultură ca și cea mai mare parte a ceramicii ilustrate.

⁸ Gh. Petre, *op. cit.*, p. 147.

⁹ O. Floca și colab., *op. cit.*, p. 40—42, fig. 18.

¹⁰ Cf. Gh. Bichir, SCIV, 17, 1966, 3, p. 489—509.

¹¹ Vezi O. Floca și colab., *op. cit.*, în special p. 73; D. Berciu și colab., *Thraco-Dacia*, 6, 1985, p. 171—172 etc.

accest fel, cum este cazul celui de la Zorleni—Vaslui, ce se datează în sec. IV e.n.¹² În schimb, la cuptorul nr. 3, peretele median a fost realizat din pământ cruțat (baza lui s-a păstrat *in situ*), ai cărui pereți, ca și ai focarului, au fost lipiți (fățuiți) cu lut.

Subliniem faptul că la toate cuptoarele din Dacia, de tipul celor de la Stolniceni—Buridava, camera de ardere a vaselor („carcasa”) era făcută fie numai din lut, fie avea interiorul căptușit cu țigle ca la Micia, cuptorul nr. 5, sau era construită din fragmente de cărămidă, legate cu lut, și totul fățuit, ca la Tibiscum, iar atunci când se reparau se foloseau bucăți de țigle cum este cazul la Stolniceni, cuptorul nr. 3.

În afară de cuptoarele nr. 1, nr. 2 și nr. 4 de la Stolniceni—Buridava, pe teritoriul provinciei Dacia s-au mai descoperit cuptoare cu pilon central la : Sucidava¹³, Slăveni¹⁴, Drobeta¹⁵, Cristești¹⁶, Apulum¹⁷, Potaissa¹⁸, Blandiana¹⁹, Tibiscum²⁰, iar cu perete median la : Stolniceni—Buridava, cuptorul nr. 3, Locusteni I²¹, Cluj Napoca (cartierul Mănăstur, două cuptoare²²). Deci se constată că în provincia Dacia, cuptoarele de tipul cu pilon central sînt mai numeroase decît cele cu perete median. La toate cuptoarele, peretele median (ce susținea grătarul și împărțea camera de foc în două) era făcut din pământ cruțat, adesea acoperit cu lipitură, ca la cuptorul nr. 3 de la Stolniceni—Buridava. La celălalt tip, pilonul central era realizat, fie din pământ cruțat, lipit cu lut sau nu (Stolniceni—Buridava cuptorul nr. 1, Micia cuptorul nr. 5, Apulum, Cristești), fie din lut amestecat cu pleavă (Stolniceni—Buridava cuptorul nr. 4), fie din pietre de rîu (Stolniceni cuptorul nr. 2), ori era făcut din bucăți de cărămizi, țigle și olane, legate cu lut ca la Tibiscum și Potaissa. Forma pilonului central, ce susținea grătarul, era cilindrică (Stolniceni—Buridava cuptorul nr. 1, Cristești etc.) ovală (Stolniceni—Buridava cuptorul nr. 4), tronconică (Micia cuptorul nr. 5) sau pătrată (Stolniceni—Buridava cuptorul nr. 2, Apulum, Cristești, Tibiscum etc.).

Asemenea cuptoare s-au descoperit și în așezări daco-romane din sec. IV, de pe fostul teritoriu al provinciei Dacia, la Mugeni (jud. Harghita)²³ un cuptor cu perete median, un altul, de același tip, la Grădinari—

¹² V. Palade, Mem. Antiq. 1, 1969, p. 343.

¹³ D. Tudor, *Sucidava*, Craiova, 1974, p. 66. Reconstituirea camerei de ardere a vaselor de la fig. 12, fără a lăsa loc pentru introducerea vaselor, nu este corectă; idem OR⁴, p. 76, fig. 18.

¹⁴ G. Popilian, *Ceramica romană din Oltenia*, Craiova, 1976, p. 140.

¹⁵ *Ibidem*. Tot aici G. Popilian vorbește și de cuptorul de la Bumbești, care după părerea autorului săpăturilor ar fi de ars olane și nu ceramică. Vezi E. Bujor, *Materiale*, 10, 1973, p. 108 și fig. 2.

¹⁶ La Cristești ne referim la cuptoarele rotunde. Vezi Al. Férenczi, *ACMIT*, 1 (1926—1928) 1929, p. 216—217; A. Filimon, *Revista de preistorie și antichități naționale*, 1940, 2—4, p. 91—92; D. Popescu, *Materiale*, 2, 1956, p. 155. Și aici este vorba de un întreg cartier de olari. Cuptoarele în discuție au pilonul făcut din pământ cruțat, de formă cilindrică sau pătrată.

¹⁷ I. Berciu, *Apulum*, 3 (1947—1948), 1958, p. 180—188, fig. 1—3; Gh. Bichir, *op. cit.*, p. 506.

¹⁸ I. Mitrofan, *ActaMN*, 6, 1966, p. 517. Informații suplimentare de la I. Mitrofan.

¹⁹ I. Berciu, *op. cit.*, p. 180, nota 3; O. Floca și colab., *op. cit.*, p. 91.

²⁰ Doina Bencea, *Materiale*, 1983, p. 308—309.

²¹ Este vorba de așezarea din sec. II—III, contemporană necropolei. Cf. G. Popilian, *op. cit.*, p. 140.

²² O. Floca, și colab., *op. cit.*, p. 92.

²³ Cercetări St. Ferenczi. Cf. Gh. Bichir, *op. cit.*, p. 507.

Săliște (jud. Caraș Severin)²⁴, iar altul la Locusteni II („La Gropan”) ²⁵, în timp ce la Sighișoara—Dealul Viilor ²⁶ s-au identificat două cuptoare, unul cu pilon central și altul cu perete median. Un cuptor, fără a i se putea preciza tipul, deoarece lipsesc datele necesare, s-a descoperit și în așezarea daco-romană de la Hodoni—Pustă ²⁷. Cuptoarele sînt identice cu cele din perioada anterioară, din cadrul provinciei Dacia, prezentate de noi, cu deosebirea că la construcția, sau repararea lor, nu se mai foloseau cărămizi, țigle sau olane.

Ambele tipuri de cuptoare sînt documentate și în mediul dacilor liberi, din sec. II—IV e.n., dar, spre deosebire de provincia Dacia, aici cuptoarele cu perete median sînt mai frecvente decît cele cu pilon central. Astfel în mediul carpic, la Butnărești, s-au descoperit șase cuptoare, cinci sînt de tipul cu perete median (nr. 1, 2, 4, 5 și 6) și numai unul (nr. 3) cu pilon central²⁸.

Cuptoare cu focarul despărțit printr-un perete median, ce susține grătarul (platforma perforată pe care se așezau vasele), s-au mai identificat la: Țifești—Panciu, Scheia—Suceava (cuptoarele nr. 1 și nr. 3), Poiana—Dulcești etc., în timp ce tipul cu pilon central este întîlnit la Butnărești (cuptorul nr. 3), Piatra Neamț—Dărmănești etc. ²⁹

Aproximativ aceeași este situația și la dacii liberi din vest, unde un cuptor cu pilon central s-a descoperit la Zalău—Valea Miței ³⁰, iar cuptoare cu perete median la Satu Mare (două), Lazuri (șapte) ³¹ și Medieșu Aurit (13) ³², în ultimele două așezări existînd cartiere întregi de olari, ca și la Butnărești în Moldova unde s-au descoperit șase cuptoare și un important atelier de olărie, unic pînă în prezent în lumea geto-dacilor și a daco-romanilor ³³.

Și în complexele culturii Militari—Chilia se cunosc ambele tipuri de cuptoare; cu perete median la Mătăsaru (două) și Colonești—Mărunței (unu), iar cu pilon central la București—Străulești (două) ³⁴. Desigur că în cadrul fiecărui tip de cuptor din mediul daco-roman și cel al dacilor liberi se pot distinge anumite particularități, cum ar fi la cele cu perete median, variante cu focarele lungi ca niște canale (Medieșu Aurit, Mu-

²⁴ O. Bozu, *Așezarea daco-romană din sec. III—IV de la Grădiștea—Săliște*, Dare de seamă prezentată la a XX^a sesiune anuală de rapoarte, Deva, 21—22 martie 1986.

²⁵ G. Popilian, M. Nica, *Materiale*, 1983, p. 397; idem, în vol. Documente recent descoperite și informații arheologice. ASSP, Eucurești, 1984, p. 38.

²⁶ G. Baltag, *RMM—MIA*, 2, 1982, p. 46—47, fig. 5/1—2; autorul le datează în sec. IV—V e.n.

²⁷ A. Bejan, Doina Benca, *Materiale*, 1983, p. 388.

²⁸ Gh. Bichir, *Cultura carpică*, Eucurești, 1973, p. 58—59. Se va cita mai departe *Cultura*; idem, *RevIst.*, 33, 1980, 3, p. 455; idem, *Quaderni Catanesi di Studi Classici e Medievali*, 4, 1982, 7, p. 43.

²⁹ Idem, *Cultura*, p. 52—62, unde se dau toate datele necesare.

³⁰ Al. Matei, *ActaMP*, 8, 1984, p. 237—241.

³¹ Gh. Lazin, *StComSatu Mare*, 4, 1980, p. 133—142.

³² S. Dumitrașcu, T. Bader, *Așezarea dacilor liberi de la Medieșu Aurit*, Satu Mare, 1967, p. 20 și urm.; S. Dumitrașcu, *Crisia*, 4, 1974, p. 23.

³³ Din cadrul atelierului s-au întregit peste 36 de vase. Pentru alte descoperiri făcute în el vezi Gh. Bichir, *Cultura*, p. 53—57, fig. 9—10, pl. XXXII—XXXIV, XXXVI—XXXVII.

³⁴ Idem, *Geto-dacii din Muntenia în epoca romană*, București, 1984, p. 25—28. Se va cita mai departe *Geto-dacii*.

geni etc.), pentru ca focul să nu ardă direct sub grătar, dar asupra lor nu putem insista aici, deoarece am făcut-o în alte lucrări ³⁵.

Deci, se poate spune în mod cert că și în lumea dacilor liberi avem de-a face cu un meșteșug dezvoltat și nu se mai poate vorbi de o producție casnică a olăriei ³⁶, intrucât în cuptoare se ardea și ceramică lucrată cu mina, încă din La Tène. Diferite, oarecum, de cele două tipuri prezentate, este cuptorul de la Arad—Ceala, care între focar și camera de ardere a vaselor are o cameră intermediară, ce nu comunică nici cu focarul și nici în exterior nu are nici un orificiu ³⁷. Această cameră îndeplinea, în linii generale, aceeași funcție pe care o aveau focarele lungi de la Medieșu Aurit și anume de a nu permite focului să ardă direct sub camera în care erau așezate vasele, menținând o temperatură constantă.

O altă excepție o constituie un cuptor de mici dimensiuni, identificat la Sucidava, a cărui placă perforată (grătar) nu era susținută nici de pilon central, nici de perete median, ci de trei pilaștri, alipiți de pereți (fiecare realizat din cîte șase chirpici) și avea orificii pentru pătrunderea căldurii numai în apropierea pilaștrilor, iar camera de ardere a vaselor, făcută tot din lut (chirpici), era mai largă decît focarul cu 0,25 m; ea avea diametrul de 1,25 m, iar focarul numai de 1 m ³⁸. Analogii puțin fi găsite în cartierul olarilor de la Aquineum ³⁹. Existența altor mici detalii la alte cuptoare cum ar fi „ferestrele” și „coșul de aerisire” ⁴⁰ rămîn să fie precizate de noi descoperiri. Tipurile de cuptoare cu pilon central și perete median, cunoscute în mediul dacilor liberi și al daco-romanilor, s-au perpetuat și în cadrul culturii Sintana de Mureș—Cerneahov. Pe teritoriul României, în cadrul culturii Sintana de Mureș se cunosc în prezent circa 20 cuptoare de ars vase. Astfel, tipul de cuptor cu perete median este întîlnit în așezările de la Botoșani—Dealul Cărmidăriei, Trușești „pe Cuha” (cuptorul nr. 2), Cucuteni—Băiceni, așezarea din punctul Laiu, Ionășeni, Sf. Gheorghe-Ozun (cuptorul 1), București—Crîngăși etc., iar tipul cu pilon central la Glăvăneștii Vechi, Trușești „pe Cuha” (cuptorul nr. 1), Cucuteni—Băiceni, așezarea de la Siliște, Zorleni, Dumbrăveni (jud. Vrancea), Ileana (jud. Călărași), Independența (jud. Călărași), București—Fundeni, Doamnei etc. ⁴¹.

Este interesant de subliniat că la Trușești s-au descoperit două cuptoare, care erau deservite de aceeași groapă de olar, deși cuptorul nr. 1 era de tipul cu pilon central, iar cuptorul nr. 2 de tipul cu perete median ⁴². Acest lucru ilustrează cum nu se poate mai bine contemporaneitatea celor două tipuri de cuptoare în așezarea de pe „Cuha” și respectiv în cadrul culturii Sintana de Mureș. Lucru bine precizat și în cul-

³⁵ Cf. *supra* notele : 10, 29, 34.

³⁶ Vezi I. Ioniță, *ArhMold*, 6, 1966, p. 219 și nota 113, care influențat de alți cercetători susține acest lucru.

³⁷ Gh. Bichir, *SCIV*, 17, 1966, 3, p. 507; E. Dörner, *Urme ale culturii materiale dacice pe teritoriul arădean*, Arad, 1968, p. 24, fig. 15.

³⁸ D. Tudor, *Sucidava*, p. 66—67, fig. 11; tipul 3 la G. Popilian, *op. cit.*, p. 142.

³⁹ Cf. B. Kuzsinszky, *Budapest Régiségei*, 11, 1932, p. 59, fig. 40; G. Popilian, *op. cit.*, p. 142.

⁴⁰ Vezi M. Constantiniu și I. Panait, *București*, 6, 1968, p. 54.

⁴¹ Vezi trimiterile la Gh. Bichir, *SCIV*, 17, 1966 3, p. 505—509; O. Floca și colab., *op. cit.*, p. 93—94; M. Comșa, *VranceaStCom*, 4, 1981, p. 89—93.

⁴² M. Petrescu-Dîmbovița și colab., *SCIV*, 6, 1955, 1—2, p. 174—175.

tura carpică la Butnărești, unde sînt prezente ambele tipuri, ca și în cadrul provinciei romane Dacia la Stolniceni—Buridava. Interesant de subliniat este faptul că în toate așezările mai sus menționate, grătarele cuptoarelor au fost construite pe un cofraj de nuiele. Este limpede că cei care au conservat această tehnică de lucru și în cadrul provinciei Dacia și în cultura Sîntana de Mureș au fost autohtonii daci, iată de ce socotim improprie denumirea de cuptoare de tip roman pe care o folosesc unii cercetători sovietici, pentru cuptoarele din cadrul culturii Sîntana de Mureș—Cerneahov⁴³, deoarece cuptoarele de acest tip erau cunoscute în spațiul carpato-danubiano-pontic cu mult timp înainte de pătrunderea romanilor aici⁴⁴.

Astfel, în La Tène-ul geto-dacic se cunosc cuptoare cu perete median la Poiana Tecuci⁴⁵, Poiana Dulcești în punctul „La Broșteanu”⁴⁶, București—Cățelu Nou⁴⁷, iar cu pilon central la Bitca Doamnei⁴⁸, Deva (str. Petru Maior)⁴⁹ și Ocnița⁵⁰, cele mai vechi datîndu-se în sec. III î.e.n. (Poiana Tecuci), iar restul în intervalul dintre sec. II î.e.n. — I e.n.

Ne reține atenția faptul că toate sînt de formă circulară și au focarele și perețele median realizate în pămînt cruțat, iar camerele de ardere a vaselor și grătarele din lut amestecat cu pleavă, în schimb, pilonul central este, fie din pămînt cruțat (Bitca Doamnei, Deva), fie din lespezi de piatră (Ocnița).

Asemănările dintre cuptoarele din La Tène și cele din sec. II-IV e.n. sînt atît de frapante (în ceea ce privește forma cît și tehnica de lucru), încît dacă n-ar exista materialele de datare, n-ai putea spune că un cuptor este La Tène (vezi București—Cățelu Nou) sau din sec. IV (vezi București—Crîngași ca să ne referim la aceeași localitate). La fel cuptorul nr. 2 de la Stolniceni—Buridava, în afară de formă, are și pilonul central construit din piatră ca la Ocnița (Buridava dacică)⁵¹. Este limpede că după distrugerea, în timpul luptelor din primul război dacic, a Buridavei dacice de la Ocnița, parte din populație a fost mutată în așezarea nou întemeiată pe malul Oltului, ce va căpăta și denumirea de Buridava (romană)⁵² și oamenii veniți aici au adus obiceiul construirii cuptoarelor de ars ceramică, în care vor lucra alături de meșterii romani, însușindu-și procedee tehnice noi și modelînd în special forme romane. Unii dintre ei, reproducînd la roată chiar ceașca dacică și vasul borcan cu briu alveolar⁵³.

⁴³ M. A. Tihanova, SA, 1957, p. 181; E. A. Rikman, MIA Chișinău, 1960, p. 199 etc. După apariția studiului nostru din SCIV, 17, 1966, 3, Tihanova a renunțat a le mai numi de tip roman (vezi KS Moscova, 133, 1973, p. 129—137 și nota 19 unde ne dă dreptate nouă. Vezi M. A. Tihanova, lucrările mai sus citate; A. Braicevskaja, MIA, 82, 1960, p. 157, fig. 10; G. B. Fedorov, MIA, 89, 1960, p. 125, fig. 16 și pl. 23; E. A. Rikman, *op. cit.*, p. 199—200, fig. 6—7 etc.

⁴⁴ Cf. Gh. Bichir, *op. cit.*, p. 504—509.

⁴⁵ *Ibidem*, p. 506; R. Vulpe, și colab., SCIV, 1, 1950, 1, p. 50.

⁴⁶ Gh. Bichir, *Cultura*, p. 59.

⁴⁷ *Ibidem*; V. Leanu, CAB, 1, 1963, p. 30. fig. 19—20.

⁴⁸ C. Mătasă și colab., *Materiale*, 7, 1961, p. 340; Gh. Bichir, *op. cit.*, p. 59.

⁴⁹ O. Floca, *Apulum*, 9, 1971, p. 263—170, fig. 2 și 3. Cuptorul nu este cu perete median cum spune în text autorul (p. 266), ci cu pilon central de formă rectangulară (cf. Gh. Bichir, *op. cit.*, p. 59).

⁵⁰ D. Berciu, și colab., *Thraco-Dacica*, 6, 1985, p. 168—183.

⁵¹ *Ibidem*.

⁵² Cf. Gh. Bichir, *Buridava*, 4, 1982, p. 52—53; idem, *Studii Vilceane*, 6, 1983, p. 12.

⁵³ *Ibidem*.

Cuptoare de ars ceramică se cunosc în epoca La Tène și în primele secole ale erei noastre și în afara teritoriului locuit de geto-daci, în mediul celtic și vandalic, dar toate sînt de tipul cu perete median, avînd în mod obișnuit focarele lungi, în genul celor de la Mediușu Aurit⁵⁴. Cît despre cuptoarele de tip roman s-a scris mult în literatura de specialitate și nu vrem să insistăm asupra lor⁵⁵.

În regiunile noastre, cele mai vechi cuptoare, avînd în general aceeași formă și construite în aceeași tehnică, ca cele geto-dacice, se întîlnesc la Histria, unde în sectorul Z₂ s-au descoperit în stratul de cultură arhaică (sec. V—IV î.e.n.) patru cuptoare, iar în sectorul X, în stratul elenistic (sec. II—I î.e.n.) un cuptor⁵⁶. Toate aveau camerele de ardere și grătarele făcute din lut amestecat cu pleavă (chirpici), iar focarele de formă cilindrică ca și pilonul central erau realizate din pămînt crușat. Vatra camerei de foc era plană la cuptoarele din epoca arhaică și albiată la cel elenistic. Așa încît, preluarea de către geto-dacia unor influențe grecești, în sistemul de construcție a cuptoarelor de ars ceramică cu pilon central este posibilă.

Revenind la Stolniceni—Buridava trebuie spus că în zona unde s-au identificat cele patru cuptoare de ars ceramică (altele în mod cert mai sînt încă în pămînt) s-a descoperit, tot fortuit, un puț din care se scotea apa necesară olarilor, întrucît, în această zonă terasa Oltului este înaltă și abruptă și a lua apă direct din Olt era anevoios. Puțul avea forma cilindrică și n-a fost căptușit cu pietre sau loazbe de lemn în interior, ci doar la bază a avut un ghizd din loazbe de stejar, pentru a proteja izvorul, așa cum am putut constata făcînd cercetări ulterior la fața locului. În interiorul lui, muncitorii ce au lucrat la priza nr. 2, au găsit mai multe vase cu toartă și un fragment de funie de cîneapă (cu care se scotea apă din puț) ce le-au predat lui A. Dumitrașcu de la Muzeul din Rîmnicu Vilcea, care a venit la fața locului și-a mai adunat unele materiale pe care le va publica, fapt pentru care nu dăm alte detalii.

Asemenea puțuri ce deserveau centre meșteșugărești, romane, s-au mai descoperit pe teritoriul Daciei la Romula și Slăveni⁵⁷, iar în Pannonia la Aquincum, în apropiere de Dura, acestea din urmă căptușite cu birne de lemn⁵⁸.

În ceea ce privește părerea că la Stolniceni—Buridava s-ar fi păstrat și numele a doi olari, pornindu-se de la unele litere incizate pe două „vase” (fragmentare) de uz comun, descoperite fortuit în cadrul așezării, lucrurile nu sînt chiar așa de sigure cum s-a susținut de către D. Tudor și G. Popilian⁵⁹.

⁵⁴ Vezi documentația la Gh. Bichir, SCIV, 17, 1966, 3, p. 504; idem, *Cultura*, p. 59.

⁵⁵ Vezi trimiterile la O. Floca și colab. *op. cit.*, passim și G. Popilian, *op. cit.*, p. 139—145.

⁵⁶ Vezi trimiterile în lucrările citate *supra* la nota 54.

⁵⁷ G. Popilian, *op. cit.*, p. 144—145.

⁵⁸ B. Kuzsinszky, *op. cit.*, p. 25—47, 391; O. Floca și colab., *op. cit.*, p. 82. Puțuri cu ghizd de lemn s-au descoperit și în unele așezări getice din La Tène, la Ciolănești din Deal (cf. M. Petrescu-Dîmbovița și S. Sanie, *ArhMold*, 7, 1972, p. 241 și urm.) și Iepurești, jud. Giurgiu, la sud-vest de București (cercetări Gh. Bichir). Un puț s-a identificat și în așezarea de tip Militari-Chilia de la București—Străulești (cf. M. Constantiniu, SCIVA 31, 1980, 1, p. 149—152; Gh. Bichir, *Geto-dacii*, p. 13), iar altul din sec. IV e.n. la Ghermănești—Banca, jud. Vaslui (cf. V. Palade, SCIVA, 29, 1978, 3, p. 407—421).

⁵⁹ Vezi datele la G. Popilian, *op. cit.*, p. 129; 130 și 145.



Fig. 2. Stolniceni — Buridava, cuptorul de ars țigle după dezvelire, cu zidul din **față** și canalul nr. 1, distruse în parte (1).



Fig. 3. Stolniceni—Buridava, cuptorul de ars țigle, cu peretele și gura de foc de la canalul 2.

Astfel, pe un ciob lucrat din pastă obișnuită și ars la cenușiu, se păstrează două litere *VR* legate între ele și în fața lui *V* un început de linie ce ar putea proveni de la litera *A*, întregite de către D. Tudor în *AVR(elius)*⁶⁰. Numai că literele au fost incizate (neglijent) după arderea vasului (înălțimea literelor întregi 0,025 m) și în această situație, noi credem că este vorba mai de grabă de proprietarul vasului⁶¹ și nu de fabricant, care după părerea noastră ar fi trebuit să-și scrie numele în pasta moale a vasului, înainte de ardere, așa cum s-a constatat pe vasul descoperit la Socetu (jud. Teleorman), ca să dăm un singur exemplu, unde este vorba tot de un Aurelius, numai că aici numele este întreg — *AVRELI(V)S SILVAN(V)S*, olar ce-și face reclamă (se laudă) că a făcut o farfurie bună (*FECIT PATELAM BONAM*)⁶². Notăm faptul că la Stolniceni, fragmente de vase ce au incizate, după ardere, una pînă la trei litere diferite apar frecvent și noi înclinăm să credem că literele în discuție indică fie conținutul vasului, fie numele proprietarului.

În cel de-al doilea caz, este vorba de inscripția *VAL* (înălțimea literelor 0,03 m), păstrată pe un vas cu două torți lucrat tot din pastă obișnuită, dar aici literele au fost incizate înainte de arderea vasului, așa încît, aici ar putea fi vorba de numele olarului pe care putea să-l cheme *VAL(erius)*, *VAL(erianus)*, *VAL(entinus)* etc.⁶³. Sperăm ca cercetările viitoare să aducă noi date cu privire la importanțul centru de olari de la Stolniceni—Buridava.

II. CUPTORUL DE ARS ȚIGLE

În campania de săpături din 1985 s-a dezvelit în sectorul C un cuptor de ars țigle ce a suprapus, în cea mai mare parte, subsolul încăperii C₅₁ din cadrul termelor mari (nr. 1), distrugînd pilele și zidul de NNE, din care a mai rămas un mic segment, spre gura de alimentare a cuptorului cu lemne, servind drept scaun pentru fochist (fig. 2 și 3).

Datorită faptului că se afla la mică adîncime, față de nivelul actual al solului (0,30—0,40 m), camera de ardere a fost distrusă complet de plug și muncile agricole în general, așa încît, nu s-au mai păstrat *in situ* decît focarul și platforma perforată pe care se așezau țigle și cărămizile (grătarul), distruse în parte și acestea (fig. 2—4). Gura de foc principală, pe unde se alimenta cuptorul cu lemne, se afla pe latura de VNV. Din gura de foc, largă de 0,60 m și înaltă de 0,90 m, plecau patru canale laterale, largi de 0,27—0,30 m și înalte de 1,06—1,08 m (distanța dintre vatră și grătar).

Cuptorul a avut forma rectangulară (aproape pătrată), cu dimensiunile de 3 × 2,80 m și a fost construit din cărămizi mari (cu dimensiuni de 0,50 × 0,30 × 0,10 sau 0,09 m) nearse, cu excepția pereților gurii principale de foc, ce au fost făcuți din cărămizi arse, legate cu mortar,

⁶⁰ D. Tudor, SCIV, 15, 1965, 1, p. 186/14, fig. 4/4.

⁶¹ În acest sens am interpretat unele inscripții făcute pe ceramică, după ardere, găsite în complexe de tip Militari—Chilia, admitînd că, în unele cazuri, literele pot indica și conținutul vasului. Vezi Gh. Bichir, *Gelo-dacii*, p. 41—42.

⁶² *Ibidem*, p. 42, 103 și pl. XXXV/5.

⁶³ D. Tudor, SCIV, 17, 1963, 3, p. 597/4; G. Popilian, *op. cit.*, p. 130/11.

avind forma pătrată (dimensiuni $0,20 \times 0,20$ sau $0,19 \times 0,10$ sau $0,09$ m, identice cu cele folosite la pilele termelor), cărămizile de la bază și de formă prismatică, cu partea superioară groasă de $0,08-0,09$ m, iar cea inferioară de $0,06-0,07$ m, cele de la boltă, care în total erau în număr de 12 (fig. 5, Vezi și fig. 2/1 și 3/1).

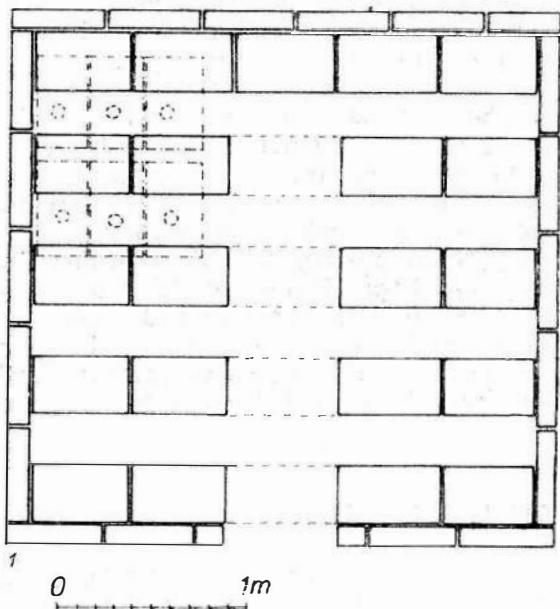
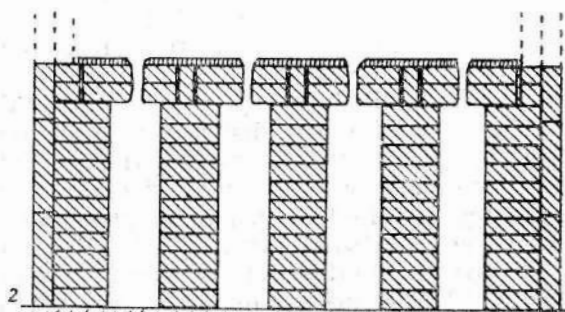


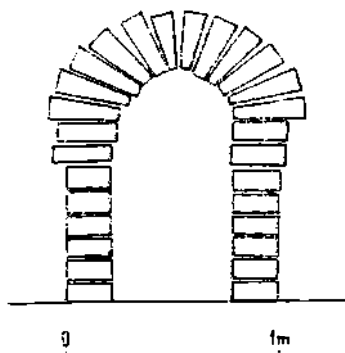
Fig. 4. Stolniceni — Buridava, schițe de plan : 1 cuptorul văzut de sus ; 2 secțiune prin cuptor.



Vatra cuptorului (groasă de $0,10-0,12$) o constituia pavimentul de la subsolul încăperii anterioare ($C_{5/1}$), făcut din mortar avind la bază un pat de pietricele (fig. 2 și 3), cu excepția laturii ENE, unde pe o lățime de $0,20$ m s-a săpat în pământ „viu” deoarece cuptorul depășea limita încăperii $C_{5/1}$ (fig. 2/2). Peste vatră s-au construit pereții de susținere a grătarului, ce dădeau naștere la cele patru canale amintite. Ei au fost făcuți din cărămizi așezate una peste alta în lungime (fig. 4/1—2) și apoi de jur împrejurul cuptorului, pereții au fost placați cu două rînduri de cărămizi puse în picioare (ce formau peretele exterior al cuptorului) peste care s-a așezat un șir de cărămizi pe muchie ca să le țină pe cele două puse în „picioare”, după care urma grătarul (fig. 2/2, 4/2).

Platforma perforată de la baza camerei de ardere (grătarul) a fost făcută din două rânduri de cărămizi (tot nearse) suprapuse, așezate una lângă alta, astfel ca marginea lor să se sprijine pe zidurile canalelor, iar în dreptul gurii de foc pe bolți (fig. 4/1—2). Cărămizile din care a fost realizat grătarul (având aceleași dimensiuni ca cele folosite la pereții exteriori și zidurile de susținere) au fost întâi perforate, cu un pivot cu diametrul de 0,09 — 0,10 m (cît au găurile de la grătar) și apoi așezate una

Fig. 5. Stolniceni — Buridava, gura de foc principală (de la perețele din față) realizată din cărămizi arse, legate cu mortar.



peste alta, în așa fel, ca găurile de la cele două cărămizi să se suprapună, iar după uscare întregul grătar a fost fățuit cu lut galben, grosimea acestei lipituri oscilînd între 0,03—0,04 m, iar grosimea grătarului era de 0,24 m (fig. 4/2). S-au păstrat bine două șiruri de găuri (cite opt pe șir), în dreptul canalelor, în rest, unele dintre ele au fost acoperite cu cărămizi, care din cauza combustiei puternice s-au sudat de grătar, ori grătarul era surpat (fig. 2/1 și 3/1). Datorită intensei folosiri, grătarul, ca și pereții de susținere s-au zgurificat. În partea centrală, platforma perforată s-a prăbușit și a fost reparată, construindu-se în locul bolții prăbușite un picior din cărămizi arse, luate probabil chiar de la pilele încăperii pe care cuptorul o suprapune; înălțimea piciorului era de 0,56 m. Faptul că și piciorul este zgurificat arată că cuptorul a mai funcționat mult timp și după reparație. Pe vatra cuptorului, în zona centrală, unde ardea focul, s-au găsit: fragmente de cărbune de lemn, cenușă, câteva cioburi arse secundar (unul de tip dacic lucrat cu mina) și mai multe oase de la o pasăre de talie mică.

Perioada de folosire a cuptorului este bine precizată din punct de vedere stratigrafic. El este construit după restrîngerea suprafeței termelor, suprapunînd încăperea C_{5/1} (nivel III) și a funcționat în vremea corespunzătoare nivelului IV (perioada Caracalla—Filip Arabul). Încetarea lui în vremea lui Filip Arabul (probabil ca urmare a atacului carpic din 245) este confirmată de faptul că „groapa” fochistului este suprapusă de zidul de „încintă” ce se află la 1,60 m distanță de cuptor și care aparține nivelului V, datat în perioada Filip Arabul—Aurelian.

Cuptorul de ars țigle și cărămizi de la Stolniceni—Buridava își găsește analogii (fără a fi identic), prin unele detalii de construcție, la Romula (cuptorul nr. 2)⁶⁴, Micia (cuptorul nr. 5)⁶⁵, Ulpia Traiana Sarmii-

⁶⁴ G. Popilian *op. cit.*, p. 143—144, tipul 5.

⁶⁵ O. Floca și colab., *op. cit.*, p. 16—23.

zegetusa (cuptorul descoperit în 1943 și cuptorul a/1979)⁶⁶, Garvăn⁶⁷ etc. Datorită numărului mare de țigle descoperite, este sigur că la Stolniceni—Buridava au existat cuptoare de ars țigle și cărămizi (respectiv ateliere de cărămidărie) în toate nivelurile de locuire, dar ele n-au fost încă identificate, datorită caracterului relativ restrins al săpăturilor arheologice făcute până în prezent în cadrul marii așezări.

Pentru nivelul I (epoca Traian—Hadrian) acest lucru este conformat de faptul că pe unele tegulae cu ștampila unor unități militare (*Leg. I Italica* și *Leg. V Macedonica*) se aflau (în cartușe diferite, mai mici) și unele antroponime, precum [*CORNELI*]VS SEVERV[S], C[*AIVS*?] IVLIV[S] sau [*IVL*?]IVS APER⁶⁸, care, după părerea noastră, indică numele unor șefi ai atelierelor în care s-au produs aceste țigle⁶⁹ și nu ale unor gradați care conduceau echipele de salazori, așa cum cred alți cercetători⁷⁰.

FOURS DE POTERIE ET DE TUILES DÉCOUVERTS À STOLNICENI-BURIDAVA

RÉSUMÉ

L'auteur présente quatre fours de poterie et un four à tuiles découverts dans l'établissement civile romaine de Stolniceni—Buridava, l'important centre économique des II^e—III^e siècles de notre ère.

Les fours de poterie sont avec pilier central à la base de la grille (fours 1—2,4) et paroi médian (four 3). L'auteur donne certains détails concernant le système de construction des fours, les procédés de cuisson des vases etc. Les types de fours de potiers découverts à Stolniceni—Buridava, exécutés selon la même technique, se rencontrent aussi bien dans le La Tène géto-dacique que dans les établissements de Daces libres des II^e—IV^e siècles et de type Sintana de Mureș du IV^e siècle de notre ère.

Le four à tuiles (type bien connu à l'époque romaine) découvert dans le secteur des grands thermes est daté avec certitude dans l'époque Caracalla—Philippe l'Arabe (IV^e niveau d'habitat).

EXPLICATION DES FIGURES

Fig. 1. Stolniceni—Buridava, coupe du four de poterie no 2.

Fig. 2. Stolniceni — Buridava, le four à tuiles après dégagement, avec le carneau principal ruiné (1).

Fig. 3. Stolniceni — Buridava, le four à tuiles avec la paroi et la bouche à feu du deuxième carneau.

Fig. 4. Stolniceni — Buridava, le four à tuiles, esquisses de plan : 1 vue d'en haut ; 2 coupe du four.

Fig. 5. Stolniceni — Buridava, la bouche à feu principale (à le premier carneau) réalisé des briques cuites, liées avec du mortier.

⁶⁶ O Floca, Dacia, 9—10 (1941—1944), 1945, p. 431—440 ; D. Alicu, ActaMN, 21, 1984, p. 467—470.

⁶⁷ Gh. Ștefan, SCIV, 8, 1957, 1—4, p. 339—445, care se singularizează prin existența canalelor orizontale sub platforma de ardere a țiglelor, notate pe plan de autor cu litera „d”

⁶⁸ Vezi Gh. Bichir, Thraco-Dacica, 6, 1985, p. 99—100 și fig. 8—9 și 10/1—2.

⁶⁹ Ibidem.

⁷⁰ D. Tudor, SMMIM, 1, 1968, p. 27—29 ; idem, Orașe, țiguri și sale în Dacia romană, București, 1968, p. 369 etc.

O REȘEDINȚĂ FEUDALĂ ROMÂNEASCĂ LA ÎNCEPUTURILE REȘITEI MEDIEVALE

de DUMITRU ȚEICU

Ceea ce caracterizează cursul superior al văii Bîrzavei este relieful muntos înalt, dominat de Munții Semenicolui. Din virfurile ce depășesc 1 400 m (Piatra Coznei și Piatra Semenicolui) se desprind radiar piraie ce formează mai apoi albiile Timisului, Nerei și Bîrzavei¹. Masivul muntos înalt ocupă în bazinul hidrografic al Bîrzavei 14 km². Mai extinsă se prezintă zona muntoasă cu înălțimi cuprinse între 600—1 000 m; în suprafața bazinului aceasta depășește 120 km². Pădurile de foioase domină relieful zonei, ele lasă însă loc și pentru culturi, păstorit, deci pentru existența unor așezări umane permanente. Treapta de relief următoare, cuprinsă între 200—600 m este o zonă piemontană ce ocupă cca 40 km² în bazinul superior al Bîrzavei. Cîmpia Banatului pătrunde sub forma unui golf în lungul văii, în zona Ramna, Bocșa și Berzovia. De la izvoare, de sub poalele masivului Cracul Roșu și pînă aproape de Ramna, deci pe o distanță de aproape 75 km, Bîrzava străbate toate formele de relief, de la munții înalți și pînă la golful cîmpiei bănățene. În aval de Reșița, pînă la Cîlnic, pe o distanță de cca 5 km, râul are o vale largă, cu lunca lată de 400—600 m. De la Cîlnic și pînă la Bocșa Montană, valea Bîrzavei are aspectul unui defileu. De-a lungul cursului superior al Bîrzavei se află astăzi opt așezări: Brebu Nou, Gărîna, Văliug, Cuptoare, Secu, Reșița, Cîlnic și Moniom, iar pe văile laterale și în bazine se adăpostesc localitățile Țerova, Bratova, Timnova și Domanul.

Am zăbovit asupra descrierii bazinului izvoarelor Bîrzavei pentru că în acest cadru geografic s-a format în evul mediu districtul românesc Bîrzava. În această zonă deluroasă, într-un mediu omogen românesc, s-a petrecut un fenomen similar cu cel din alte țări românești din Hațeg, Maramureș și din alte părți ale Transilvaniei².

Cercetările istorice de pînă acum privind valea Bîrzavei au vizat aproape în exclusivitate trecutul marilor amplasamente industriale de la Bocșa și Reșița. Sporadic, au fost semnalate în literatura istorică și descoperiri monetare la Văliug, Cuptoare-Secu, ori alte vestigii apărute întîmplător³. Cel dintîi care a făcut sondaje arheologice în zona Reșița, la finele veacului trecut a fost Sandor Mihalik.

Pe malul stîng al Bîrzavei, cu cca 500 m mai sus de confluența cu valca Predovei, se ridică un deal sub forma unui promontoriu. Dealul este înconjurat din două părți de albiile unor torente, de unde și denumirea de Ogășele a zonei, astăzi cunoscută și sub denumirea de Moroasa⁴. Pe acest

¹ T. Morariu, A. Sava, M. Călinescu, *Probleme de geografie*, 3, 1956, p. 10 și urm.

² R. Popa, *Țara Maramureșului în veacul al XIV-lea*, București, 1970, p. 14—15.

³ La Văliug s-a găsit o monedă de la Ștefan III (1162—1172); I. Sabău, SCN, 2, 1958, p. 299. De la Cuptoare — Secu sînt publicate în mai multe rînduri monede romane; N. Gudea, Banatica, 1, 1971, p. 139. Descoperirile arheologice din vatra actuală a orașului Reșița au fost repertoriate de R. Petrovsky, Banatica, 4, 1977, p. 451—452.

⁴ V. Ioniță, *Nume de locuri din Banat*, Timișoara, 1982, p. 82—83. Toponimul Moroasa se leagă mijlocit de existența ruinelor disericuței și a cimitirului înconjurător, sugerînd că locul respectiv este bîntuit de moroi sau strigoi.

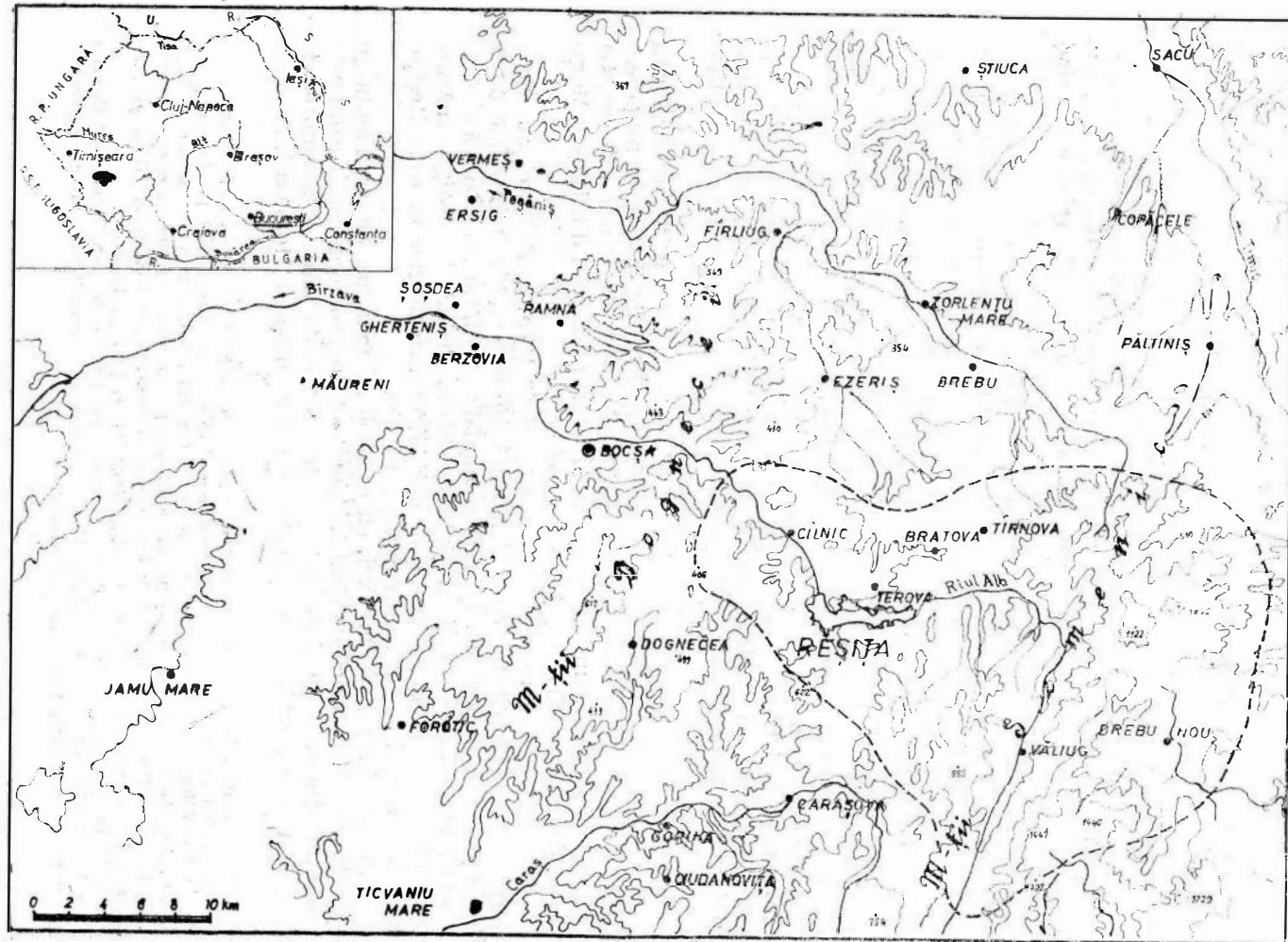


Fig. 1. Bazinul superior al Birzavei și limitele districtului medieval românesc Birzava.

promontoriu, ce străjuie lunca Birzavei la confluența cu Predova, se aflau în ruină zidurile unor construcții acoperite de vegetație și legende. Cercetate în mai multe rânduri și iarăși acoperite de vegetație, ruinele de la Ogășele au avut o soartă ingrată. Ele au constituit și punctul de plecare al cercetării noastre din valea Birzavei.

Primul, după cite știm, care semnalează ruinele de la Reșița — Ogășele a fost istoricul Pesty Frigyes⁵, dar cel care s-a ocupat de ele și le-a studiat a fost S. Mihalik. În monografia consacrată orașului în 1896, acesta face o descriere a cercetărilor întreprinse, dar fără a le însoți de planuri și desene⁶. Călăuzit de păstori români, el a identificat locul ruinelor, aflat la sud-est de fostul sat Reșița Română, acoperit de mărăciniș. Cu ajutorul elevilor, S. Mihalik a făcut primele săpături la ruinele identificate, stabilind că pe acest deal se află o biserică și alăturat o altă construcție de zid. Din descriere reiese că este vorba de o biserică-sală, cu altar rectangular la răsărit, iar pe latura de vest a navei se menționează existența unui turn-clopotniță. Întreg monumentul măsoară 12 m lungime, nava fiind de 9/4,80 m, iar altarul avea dimensiunile de 3/2,60 m. La o distanță de 58 m nord de biserică, S. Mihalik a săpat fundațiile unei construcții de zid, de plan rectangular, cu dimensiunile de cca 8/10 m. Această construcție a considerat-o fie locuință a preotului, fie ruina unui castel nobiliar. Zidurile bisericii și ale construcției alăturate, dezvelite de S. Mihalik, erau încă vizibile la suprafață la sfârșitul deceniului trei al secolului nostru. Coriolan Cocora descrie în anul 1938 ruinele de la Reșița, însoțindu-le cu o schiță (fig. 2)⁷.

În anul 1970 s-au reluat cercetările arheologice de la biserică ce fusese între timp acoperită de vegetație și dată uitării. În jurul monumentului a fost identificat un cimitir, din care au fost scoase la lumină cinci morminte⁸. Nici cercetările întreprinse în anul 1976 nu au rezolvat problemele cunoașterii și datării monumentului, stabilindu-se doar dimensiunile reale ale bisericii⁹. Nava măsoară la interior 5 × 6 m, iar altarul 3 × 3 m. Între timp, construcția semnalată și cercetată de Mihalik în vecinătatea bisericii a fost acoperită de o construcție modernă, fără a mai putea fi cercetată arheologic.

Observațiile și consemnările lui Mihalik necesită o serie de amendamente, așa cum au dovedit-o cercetările pe care le-am întreprins în anii 1983 și 1985 la ruinele de la Reșița — Moroașa¹⁰. S-au săpat în jurul bisericii nouă casete și secțiuni, în măsura permisă de noile amenajări (fig. 3). Metoda de lucru ne-a fost impusă de situația existentă în teren. Au fost cercetate 33 de morminte, în marea lor majoritate identificate pe latura de sud a bisericii, iar câteva la est și nord de altar. Secțiunea 1 trasată pe direcția nord-sud, la 9 m est de altar, pe panta dealului, a fost sterilă

⁵ Pesty F., *Krassó vármegye története*, II—2, Budapesta, 1884, p. 142.

⁶ S. Mihalik, *Resicza jelene és múltja*, Reșița, 1896, p. 79.

⁷ C. Cocora, *Biserica sau cetatea turcească de lângă Reșița*, Reșița, 1938, p. 8 și 14.

⁸ Săpăturile din 1970 au fost conduse de V. Wollmann. Pe baza acestor cercetări, monumentul a fost inclus într-un studiu privind arhitectura romanică din Banat. Șt. Matei, *Banatica*, 2, 1973, p. 319 și nota 52.

⁹ Cercetările din 1976 au fost conduse de O. Bozu. Aducem mulțumiri și pe această cale pentru amabilitatea cu care ne-a pus la dispoziție documentația de săpătură.

¹⁰ În mai 1983 și mai — iunie 1985 am întreprins săpături de verificare în jurul monumentului.

mintele săpate integral în anii 1976, 1983 și 1985 inclusiv cele cinci morminte săpate parțial în anul 1970¹¹ (fig. 4).

În mormintele cercetate în anii 1983 și 1985 s-a găsit un foarte interesant inventar funerar: nouă monede, un cercel de timplă și patru inele sigilare din argint (fig. 5). La mormintul notat în plan M_1 , săpat în anul 1976, s-a găsit o piatră de formă pătrată, înaltă de 50 cm, care avea incizată la un capăt o cruce. Astfel de semne sepulcrale au avut foarte probabil și alte morminte, dar ele erau fie din lemn, fie nu s-au păstrat. Doar astfel se explică dispunerea mormintelor în șiruri ordonate¹².

Prezentăm succint mormintele semnificative sau cu inventar funerar, găsite în jurul bisericii.

M_8 — mormint de adult la 0,50 m, înhumat cu brațe aduse pe abdomen. În apropierea zonei parietale stîngi s-a găsit o monedă de la Vladislav I (1410—1414). El suprapunea în parte un alt mormint (M_{22}) aflat la 0,80 m fără inventar funerar.

M_9 — mormint la adîncimea de 0,65 m deranjat de cercetările și răscolirile moderne. Printre oase s-a găsit o monedă de la Sigismund I, emisă între anii 1427—1437.

M_{11} — mormint la colțul sud-estic al altarului, găsit în poziția anatomică normală. Este singurul mormint din întreaga necropolă orientat nord-sud. Brațul drept era adus pe abdomen, cel stîng așezat cu palma la claviculă. Fiind nederanjat de șanțul de fundație al bisericii, este deci posterior construcției acesteia.

M_{14} — mormint cercetat la adîncimea de 0,80 m. Craniul s-a păstrat în poziția anatomică normală, ca și partea superioară a corpului. În zona membrilor inferioare s-a găsit un craniu deranjat (M_{15}). În acest context, provenind fie de la M_{16} , dar mai probabil de la M_{15} , s-a găsit un inel sigilar de argint și un cercel de timplă de tip „Tokay” (fig. 5).

M_{21} — mormint de adult, aflat pe latura sudică a altarului, la adîncimea de 0,65 m. Craniul și humerusul stîng au fost tăiați de șanțul de fundație al navei și altarului. Restul scheletului a fost găsit în poziție anatomică normală, nederanjat. Șanțul de fundație al zidului de sud al altarului a tăiat încă alte patru morminte (M_{17} — M_{20}). Cranii fragmentare, femure și alte fragmente de oase s-au găsit de-a lungul zidului sudic al altarului. În zona dintre M_{13} și mormintele deranjate, în context stratigrafic neclar, s-a găsit o monedă de la Ludovic I (1342—1382).

M_{24} — mormint de copil, situat la 0,40 m în imediata vecinătate a zidului sudic al navei. Partea dreaptă a mormintului a fost deranjată de o secțiune mai veche. Brațul stîng era adus la piept, în zona umărului stîng s-au găsit doi năsturași, iar în partea dreaptă, pe piept, o monedă de la Sigismund I (1387—1437). La distanța de 0,50 m de la craniu, s-a găsit un inel sigilar de argint. Foarte probabil ca acesta să provină de la M_{24} , din zona brațului deranjat.

M_{26} — a fost cercetat la adîncimea de 0,75 m. Brațul drept era adus cu palma la claviculă, iar cel stîng așezat pe abdomen. În zona bazinului s-a găsit un dinar de la Matei Corvin, emis în anii 1489—1490.

M_{29} — mormint în extremitatea sudică a lui S_4 , la adîncimea de 0,90 m. Groapa a deranjat o înmormintare mai veche, de la care provin oasele amestecate aflate pe marginea gropii mormintului. Nu a avut inventar funerar.

M_{39} — mormint aflat în imediata vecinătate a zidului estic al altarului, la craniul căruia s-a găsit o monedă de la Sigismund I.

M_{32} — a fost cercetat la adîncimea de 0,65 m. Ambele brațe erau așezate pe abdomen. La brațul drept s-a găsit, pe deget, un inel sigilar de argint (Fig. 5).

¹¹ Dintre cele cinci morminte săpate în 1970, trei se află la nord de navă și două la est de altar. Ele au fost degajate extrem de sumar și au fost surprinse din nou în cercetările ulterioare. În S_5 din 1983 am identificat urmele unui șanț care a sectionat pe direcția est-vest biserica. M_1 și M_2 din 1970 sînt identice cu M_{29} și M_{31} din numerotarea adoptată în anul 1983. Celelalte morminte le-am notat pe planul general cu M_5 — M_7 . Mormintele săpate de O. Bozu în anul 1976 se localizează la vestul navei, pe planul general le-am numerotat M_1 — M_4 .

¹² D. Țeicu, *Mitropolia Banatului*, 32, 1982, 4—6, p. 266.

Legendă

- MONEDA
- ◆ INEL
- CERCEL DE TIMPLA
- URME DE SICRIU
- - - - URME SECȚIUNI VECHI
- - - - SECȚIUNI 1983, 1985

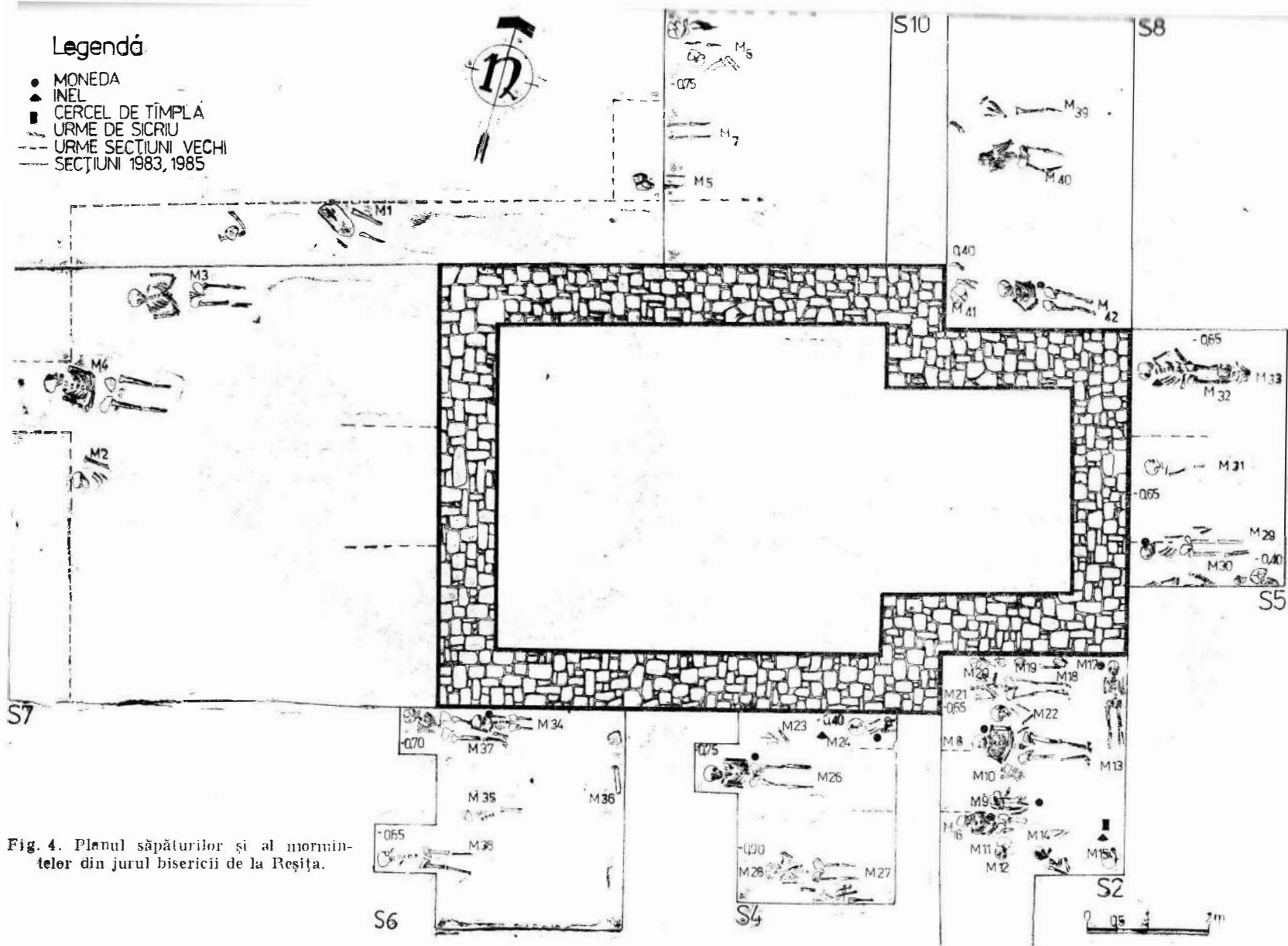


Fig. 4. Planul săpăturilor și al mormintelor din jurul bisericii de la Reșița.

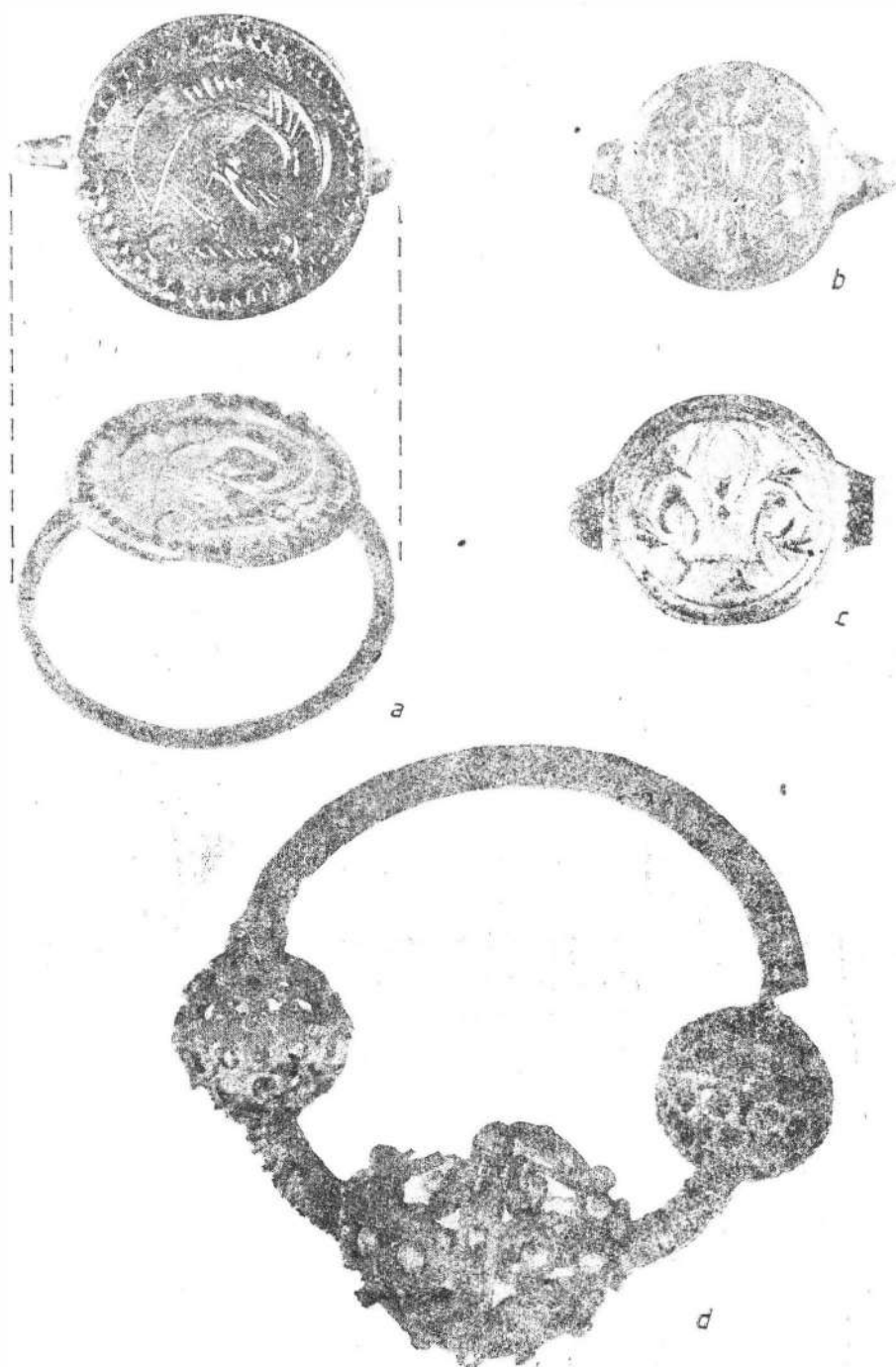


Fig. 5. Inele sigilare și cercei de flăpă descoperite în necropola de la Reșița.

M_{30} — este singurul mormînt din necropolă la care s-au găsit fragmente din sicriul de lemn.

M_{34} — cercetat la sud de nava bisericii. Mormîntul este alipit zidului sudic al navei, fără să fi fost deranjat de șanțul de fundație al zidului, înmormîntarea fiind deci ulterioară construcției bisericii. Pe mandibulă s-a găsit o monedă de la Ludovic I, emisă după anul 1373. Mormîntul a fost suprapus parțial de M_{37} , fără a fi deranjat.

M_{32} — mormînt aflat la nord de altar. Și în acest caz, înmormîntarea s-a făcut foarte aproape de zidul altarului. Pe piept, în zona unde erau puse brațele mortului, s-a găsit o monedă de la regina Maria (1382—1387).

Mormintele nederanjate descoperite în cursul cercetărilor sînt doar în număr de 15, iar la șapte din acestea s-au găsit monede. Cele nouă monede descoperite se eșalonează de la mijlocul sec. XIV și pînă la finele veacului următor¹³. Deși puține la număr, monedele găsite la mormintele nederanjate sînt utile stabilirii cronologiei cimitirului și datării monumentului. Alături de monede, în inventarul funerar al necropolei s-au găsit trei inele sigilare și un cerceț de tîmplă. Doar unul dintre cele trei inele s-a găsit la un mormînt nederanjat (M_{32}). Inelele au pe chaton un decor geometric și floral stilizat, iar la două din ele și o cruce dublă (fig. 5).




Fig. 6. Piatră funerară
găsită la M_1 /1976.

Inelele din necropola de la Reșița își au asemănări în descoperirile făcute în necropola de la Ilidia—Oblîța¹⁴ ca și cele de la Giulești din Maramureș¹⁵. Analogiile le încadrează în perioada cuprinsă din sec. XIV pînă la începutul sec. XVI. Deși puține la număr, inelele descoperite la Reșița for-

¹³ D. Bălănescu, *Banatica*, 8, 1985, p. 177—178.

¹⁴ Podoabele sînt în bună parte inedite. Cercetări S. Matei, I. Uzum, D. Țicu.

¹⁵ R. Popa, *Cnezatul Marei*, Baia Mare, 1969, p. 36—37, fig. 15 b și c.

mează al doilea ansamblu unitar de inele sigilare medievale (sec. XIV—XV) din Banat, după descoperirile mai vechi de la Ilidia.

Cercelul de tîmplă a fost lucrat din argint, în tehnica firului fili-granat și a granularii, constituind o podoabă de o mare finețe artistică. Se înscrie tipologic în seria cerceilor de tîmplă „de tip Tokay”, care s-a răspîndit în sec. XII—XIV pe un spațiu larg, din Peninsula Balcanică și pînă spre Europa Centrală¹⁶. Astfel de podoabe au fost fie produse nemijlocite ale artei bizantine, fie lucrate în ateliere locale sud-dunărene, sub influența acestei arte. În spațiul bănățean cerceii de tîmplă de acest tip s-au descoperit în necropola de la Cuptoare—Cornea unde au fost datați în sec. XII—XIV¹⁷, precum și în tezaurul de la Macovișe, județul Caraș-Severin, datînd din sec. XIII—XIV¹⁸. Cercelul de tîmplă din necropola de la Reșița își află analogii — ce merg pînă la identitate — și în necropola de la Cetățeni, datată în veacul al XIII-lea¹⁹. Ținînd seama de persistența în timp a acestui tip de podoabă, socotim că cercelul de la Reșița datează din veacul al XIV-lea, probabil chiar de la începutul acestui veac.

Necropola din jurul bisericii a avut o fază anterioară monumentului din zid de piatră. Mormîntul 21, tăiat de zidul navei, precum și mormintele deranjate de zidul sudic al altarului sînt dovezi clare că cimitirul a fost în folosință înaintea construirii bisericii. Mormintele nederanjate, cu inventar funerar, alipite zidului sudic al navei sau aflate la nord de altar, aparținînd fazei a doua a necropolei, ne ajută să stabilim un termen *ante quem* pentru construcția bisericii. Mormîntul 34, alipit zidului sudic al navei, cu o monedă de la Ludovic I emisă începînd din anul 1373, este o înmormîntare ulterioară construcției bisericii, întrucît el nu a fost deranjat de șanțul de fundație al acesteia. În aceeași poziție stratigrafică în raport cu zidul nordic al altarului se află și mormîntul 42, la care s-a găsit o monedă de la regina Maria. Rezultă că în a doua jumătate a veacului al XIV-lea, poate chiar la mijlocul acestuia, biserica din zid de la Reșița era în funcțiune. Foarte probabil ca monumentul din zid să fi fost precedat de o biserică din lemn, contemporană primei faze de înmormîntări a necropolei. De altfel, documentele scrise din veacul al XIV-lea amintesc în zona de sud a Banatului²⁰ biserici construite parte din lemn, parte din piatră.

Începutul primei faze de înmormîntări din necropolă nu a putut fi precizat arheologic. Numărul relativ mare al mormintelor deranjate, ca și puținele obiecte de inventar funerar, nu ne îngăduie să facem estimări în acest sens. Cercelul de tîmplă pledează pentru înmormîntări încă din prima jumătate a veacului al XIV-lea, poate chiar de la sfîrșitul sec. XIII. În ceea ce privește durata funcționării necropolei, aceasta o putem deduce

¹⁶ M. Ćorović—Ljubincović, Rad. Vojv. Muz., 3, 1954, p. 82—86; Z. Kadar, Slavica, 1, 1961, p. 193—209; St. Ercegović-Pavlović, Starinar, 20, 1970, p. 50—52; C. Nicolescu, *Mășterirea artei bizantine în România*, [București], 1971, p. 44—45.

¹⁷ D. Țeicu, *op. cit.*, p. 272—273.

¹⁸ I. Uzun, ActaMN, 20, 1984, p. 510. În Muzeul Banatului din Timișoara se află, din fosta colecție Pongratz, mai multe exemplare de cercei de tîmplă, provenind din Valea Dunării ori de la sudul fluviului; D. Pirvulescu, Tibiscus, 5, 1979, p. 227 și fig. 3. Datarea lor de către D. Pirvulescu în secolele XVII—XVIII este lipsită de temeiuri, toate analogiile citate pledînd pentru atribuirea lor secolelor XIII—XIV.

¹⁹ L. Chițescu, Cercetări arheologice, 4, 1976, p. 179—181, fig. 16/4—5.

²⁰ Pesty F., *op. cit.*, III, 1882, p. 147; pe moșia Voia este amintită *ecclesiam partim in lignis et partim in lapidibus constructa*.

pe baza puținelor informații oferite de inventarul funerar. Mormîntul 26, la care s-a găsit o monedă de la Matei Corvin, dovedește că la sfîrșitul veacului al XV-lea se mai practica înmormîntări în jurul bisericii.

La 58 m nord de biserică s-au aflat ruinele construcției semnalate încă de S. Mihalik. Această construcție de plan rectangular măsura cca 8/10 m. Zidurile erau din piatră legată cu mortar²¹. Luînd în considerare cu prudența cuvenită informațiile privind aceste vestigii, apreciem că ele reprezentau fundația unei locuințe-turn²². Cercetarea arheologică a locuinței ar fi adus date mai nuanțate și mai concludente pentru cunoașterea ansamblului de arhitectură medievală de la Reșița. Locuința-turn își află analogii apropiate într-o construcție similară cercetată în reședința medievală de la Ilidia²³.

Biserica-sală împreună cu locuința-turn au format o curte sau o reședință medievală. Amplasarea ei pe un promontoriu ce domină valea Bîrzavei, inventarul funerar, precum și analogiile cu alte reședințe cercetate în Banat²⁴, Transilvania²⁵, ori în alte zone, dovedesc că ansamblul de arhitectură medievală de la Reșița—Moroasa, reprezintă o reședință feudală din sec. XIV—XV, cu probabile începuturi încă din sec. XIII.

Biserica-sală de la Reșița este un monument cu un plan arhaic, simplu, cunoscut încă de la sfîrșitul mileniului anterior în Europa est-centrală și care a avut o lungă viață în timp²⁶. Dimensiunile monumentului sînt modeste, nava măsoară la interior 6/5 m, iar altarul de formă pătrată are 3/3 m. Păstrîndu-se doar fundațiile și foarte puțin din elevația zidurilor, nu se pot face observații în legătură cu arhitectura monumentului. Măsura în care biserica de la Reșița, construită cu un plan sobru la mijlocul sau scurtă vreme după mijlocul veacului al XIV-lea, a inclus și elemente specifice goticului, așa cum se cunoaște de la alte monumente transilvănene, rămîne o problemă fără răspuns²⁷.

Rămîne să ne întrebăm cine a ctitorit biserica de la Reșița, socotită pînă acum ca fiind biserică parohială a unor sate dispărute din zonă²⁸. Documente publicate relativ recent de Costin Feneșan sînt de cel mai mare

²¹ S. Mihalik, *op. cit.*, p. 79.

²² R. Popa, *Bulletin, Internationales Burgen—Institut* 34, 1978, p. 118—119; A. A. Rusu, *ActaMN*, 17, 1980, p. 180—191; A. Hrabovstiak, *Sredovecka dedina na Slovensku*, Bratislava, 1985, p. 122 și urm.

²³ Locuința-turn de la Ilidia este o construcție din zid cu plan rectangular, care a fost datată pe baza inventarului arheologic în veacul al XII-lea.

²⁴ Cea mai reprezentativă este reședința feudală de la Ilidia—Oblița (sec. XII—XV). Aceasta a fost cercetată arheologic aproape integral, dar nu a fost publicată decît în parte. S. Matei, *Banatica*, 2, 1971, p. 319. Cercetările recente pe care le-am întreprins la Berzovia au identificat pe malul drept al Bîrzavei curtea medievală Remetea (sec. XIV—XV).

²⁵ R. Popa, *op. cit.*, p. 28—35; R. Popa și M. Zdroba, *Șantierul arheologic Cuhea. Un centru voievodal din veacul al XIV-lea*, Baia Mare, 1966, p. 8—15; R. Popa, N. Chidioșan, A. Lukács, *BMI*, 2, 1984, p. 22—33; V. Eskenasy și A. A. Rusu, *AHA Cluj-Napoca*, 25, 1982, p. 54—87.

²⁶ V. Vătășianu, *Istoria artei feudale în Țările Române*, 1, București, 1959, p. 72, 120—124; V. Drăgul, *SCIA*, 12, 1965, 2, p. 301—303; E. Greceanu, *SCIA*, 18, 1971, 1, p. 36; V. Richter, *Die Anfänge der Grossmürlischen Architektur*, în *Magna Moravia*, Praga, 1965, p. 165 și urm.

²⁷ V. Vătășianu, *op. cit.*, p. 124—125.

²⁸ I. Uzum, în *200 de ani de construcții de mașini la Reșița, 1771—1971*, Reșița, 1971, p. 43; V. Ionță, *op. cit.*, p. 82; I. Uzum și D. Țicu, *Bunătăți*, 7, 1983, p. 300 și urm.

interes pentru istoria văii Bîrzavei la sfîrșitul veacului al XIV-lea și în veacul următor²⁹. Patru documente emise între anii 1459 și 1464 oglindesc și reactualizează realități istorice mai vechi, aducînd în același timp lumină asupra monumentelor cercetate la Reșița. Pe temeiul acestor mărturii documentare putem afirma cu toată certitudinea că familia cnezială de Țerova a fost ctitorul bisericii de la Reșița.

Țerovenii erau pînă acum cunoscuți ca fiind pomeniți documentar doar în două rînduri, la 1433 și 1597 cînd sînt implicați în istoria văii Bîrzavei³⁰. Cele două mărturii erau modeste și nu relevau pe deplin rolul jucat aici în sec. XIV—XV de această familie cnezială românească.

Prima lor atestare documentară datează din anul 1433, cînd Vida, fiul lui Stanciu de Țerova, a participat ca martor într-un proces de proprietate din districtul Bîrzava³¹. Timp de un veac și jumătate izvoarele scrise păstrează o tăcere deplină asupra familiei. Abia în anul 1597 nobililor de Țerova le sînt confirmate moșiile Tirnova, Bratova, Sincova, Rîul Alb, Țerovița, Bîrzava, Văliug și cele două Țerove. Ei au prezentat atunci acte mai vechi din vremea lui Iancu de Hunedoara și Matei Corvin, prin care li se recunoștea dreptul de proprietate asupra sus-pomenitelor moșii³². Documentele publicate de C. Feneșan lămuresc tocmai acele acte emise pentru cnezii țeroveni de Matei Corvin, evocate în 1597.

Documentele nou publicate au fost întocmite cu ocazia procesului de proprietate purtat la mijlocul veacului al XV-lea de cnezii țeroveni împotriva banilor Severinului, Ștefan de Mîtnic și Ladislau de Dolcz. Cei doi demnitari regali au ocupat cu forța în cursul anului 1458, mai întîi moșia Rîul Alb și mai apoi cele două Țerove, Văliugul și prediul Țerovița³³. La plingerile repetate ale lui Ioan diacul de Mihălinți și ale lui Martin fiul lui Stanciu de Țerova, procesul ajunge să se judece în fața regelui Matei Corvin. Țerovenii au prezentat la proces cinci documente mai vechi prin care își susțineau dreptul lor de stăpînire³⁴. De o importanță deosebită pentru a înțelege realitățile social-juridice din valca superioară a Bîrzavei, la începutul veacului al XV-lea, sînt primele două documente prezentate. Cel dintîi este un act emis de Pippo de Ozora în anul 1411, prin care li se întărea dreptul de stăpînire asupra moșiei Rîul Alb, ce se întindea pînă la apa Bîrzavei. Pentru slujbe credincioase se întărea dreptul de stăpînire asupra moșiei Rîul Alb cnezilor Stanciu și Ioan, fiii lui Cristea, fiul lui Bogdan, lui Gheorhge fiul lui Neacșu, lui Petru fiul lui Iuga și lui Vlad fiul lui Lațcu³⁵.

²⁹ C. Feneșan, *Studii și comunicări de istorie*, Caransebeș, 1979, p. 289—299.

³⁰ Pesty F., *Krassó*, III, p. 345; IV, p. 203—205.

³¹ *Ibidem*, III, p. 345.

³² *Ibidem*, IV, p. 204—205.

³³ C. Feneșan, *op. cit.*, p. 289—290.

³⁴ *Ibidem*, p. 295—297. Cele cinci acte doveditoare au fost: 1) Document din 26 mai 1411, prin care li se recunoștea stăpînirea asupra moșiei Rîul Alb; 2) Document din 25 mai 1448, emis de capitlul din Arad, prin care familia țerovenilor era întărită în posesiunea moșiilor Văliug și a celor două Țerove; 3) Document dat la 4 iunie 1458 din porunca regelui Matei Corvin, prin care li se întărește din nou stăpînirea asupra celor două Țerove, a Văliugului și a prediului Țerovița; 4) Document dat de capitlul din Arad la 30 octombrie 1458 în care alături de moșiile menționate anterior, apare Bîrzava și Rîul Alb; 5) Document din 27 mai 1459 emis din porunca regelui Matei Corvin, în urma ocupării cu forța de către unii Severinului Ștefan de Mîtnic și Ladislau de Dolcz, a celor două Țerove, Văliugului și a prediului Țerovița.

³⁵ *Ibidem*, p. 295.

Al doilea dintre documentele prezentate la proces este un act din 25 mai 1448 al capîtlului din Arad, redactat în urma poruncii și daniei lui Iancu de Hunedoara, prin care li se întărea stăpînirea asupra celor două Țerove și Văliugului. Aceste moșii le-au deținut și pînă atunci pe baza dreptului lor cnezial, iar introducerea în stăpînire s-a făcut fără nici o împotrivire. Documentul precizează că cele două Țerove și Văliugul se învecinau după semnele vechi de hotar cu cetatea Carașului ³⁶.

După cum reiese din același document, cnezatul era împărțit în patru părți egale, asupra cărora își exercitau dreptul de stăpînire patru ramuri ale familiei: Ioan Literatul și fratele său Ladislau asupra unei părți, Martin și Vida, fiii lui Stanciu, asupra alteia, Ladislau, Mihai și Blasiu, fiii lui Giura asupra celei de-a treia părți și Petru fiul lui Iuga asupra unei părți egale cu celelalte ³⁷. Procesul s-a încheiat dînd cîștig de cauză țerovenilor, iar capîtlul din Arad i-a repus pe țeroveni, cîndva după 6 decembrie 1459, în stăpînirea asupra celor două Țerove, Văliugului, Țeroviței și a Rîului Alb.

Printr-un act din 31 mai 1464, Matei Corvin a întărit din nou aceleași drepturi de stăpînire asupra pomenitelor moșii din districtul Birzava ³⁸.

Am insistat asupra amănuntelor acestui proces de proprietate de la mijlocul veacului al XV-lea, fiindcă mărturia documentelor emise cu acest prilej este esențială pentru înțelegerea realităților istorice ale ținutului de la poalele Semenicii.

Stăpînirea exercitată de cnezii țeroveni în valea superioară a Birzavei are toate caracteristicile unui cnezat de vale, în înțelesul în care acesta a fost definit în literatura istorică ³⁹. În lipsa unei hotărnicii este dificil de precizat exact care au fost hotarele cnezatului stăpînit de țeroveni. Pe temeiul unor referiri la hotare în actele de la 1448 și 1460, la introducerea lor în stăpînire, putem totuși deduce întinderea cnezatului. La mijlocul veacului al XV-lea ei stăpîneau valea Birzavei de la confluența cu pîriul Predova și pînă la Văliug pe Semenici. Spre sud și sud-est se învecinau cu domeniul cetății Carașului. Limita vestică nu depășea lunca largă a Birzavei, de la Reșița, dintre Govîndari și Cilnic. Satele Tîrnova și Bratova, situate între dealurile ce despart valea Birzavei de cea a Pogănișului, nu făceau parte după mijlocul veacului al XV-lea din cnezatul Țerovei ⁴⁰. Pe culmea acestor dealuri se situa, foarte probabil, hotarul nordic al țerovenilor. Satul Vale, pomenit în mai multe rînduri ca făcînd parte din posesiunile cnezilor țeroveni, poate fi localizat în hotarul actualului sat

³⁶ „melis et antiquis limitibus a castro Crassoffew”; *Ibidem*, p. 296.

³⁷ *Ibidem*, p. 296.

³⁸ *Ibidem*, p. 299—300.

³⁹ R. Popa, *Țara Maramureșului...*, p. 148—151; Idem, *La începuturile evului mediu românesc. Țara Hașegului*, București, 1988, p. 165—166; pentru această zonă care are multe similitudini cu zona de sud a Banatului, autorul propune și termenul de *jupanate*.

⁴⁰ Într-un document din 1495, satele Tîrnova, Bratova și Smicoloș, din districtul Birzava, sînt amintite ca făcînd parte din proprietățile lui Ioan de Bizere; Pesty F., A. Szöreny *Bánság és Szöreny Vármegye története*, III, Budapesta, 1878, p. 121—122.

Văliug, de lingă Semenici⁴¹. Marginea estică a cnezatului se oprea undeva pe platourile extinse ale Semeniciului, la est de zona Văliug-Trei Ape.

Prin urmare, documentele pomenesc în veacul al XV-lea șase sate sau moșii pe cuprinsul cnezatului Țerova, de-a lungul văii superioare a Bîrzavei. Termenul cel mai des întâlnit în acte pentru desemnarea acestora este acela de *possessio*. Despre dificultatea identificării diferitelor *possensiones* cu cite un sat medieval, s-a atras deja atenția în lucrările de geografie istorică⁴². *Possessio* a avut un conținut mai larg, desemnând o stăpînire, o moșie, un grup de sate, iar uneori un sat⁴³. Se impune ca atare prudență în identificarea satelor pomenite de documente, ținînd seama de contextul fiecărui document și de realitățile din teren. În actul din 1411 este amintită „*possessio Feyerwiz Pataka vocata usque ad fluuium Borza*”⁴⁴. În respectivul context, termenul de *possessio* se referă la o stăpînire, la moșia Riul Alb situată pe valea cu același nume de pe malul stîng al Bîrzavei, la est de Reșița. Același înțeles de moșie echivalentă cu valea unui rîu îl are termenul atunci cînd se referă la *possessio Borza*⁴⁵. Pentru cele două Țerove și Văliug, credem că termenul desemnează de fapt sate. În aceleași documente întîlnim și termenul de *predium*, care are înțelesul de sat pustiit⁴⁶. Alături de cele două Țerove și Văliug, actele din 1458 și 1464 amintesc un „*predium Cerowicza in districtu Borzafew*”⁴⁷. Atît cît putem deduce din cuprinsul documentelor, la mijlocul veacului al XV-lea cnezatul țerovenilor cuprindea cel puțin patru sate individualizate nominal (cele două Țerove, Văliug și un sat pustiit Țerovița), alături de care sînt menționate moșiile Riul Alb și Bîrzava, care puteau la rîndul lor cuprinde mai multe așezări.

Reședința de la Reșița — Moroasa este situată în imediata vecinătate a locului de băstîină al cnezilor țeroveni. Ea poate fi deci cert atribuită acestei familii cneziale românești. Cercetarea arheologică de la biserică, cu toate limitele ei, aduce prețioase mărturii pentru tot cursul veacului al XIV-lea, perioadă în care izvoarele istorice lipsesc. Fără îndoială că încă din veacul al XIV-lea cnezatul Țerovei acoperea întreaga vale superioară a Bîrzavei. În lipsa informațiilor scrise încă mai detaliate, este dificil să ne pronunțăm asupra eventualei sale extinderi teritoriale mai mari ca și asupra stărilor din secolul anterior.

Dreptul de stăpînire se întemeia pe vechiul drept cutumiar⁴⁸. Abia la începutul veacului al XV-lea stările de fapt au fost întărite prin diplome

⁴¹ Amintita *possessio Valle* a fost identificată pe bună dreptate în hotarul satului Văliug; Pesty F., Krassó, II-2, p. 271; B. Milleker, *Délmagyarország Középkori földrajza*, Timișoara, 1915, p. 138. C. Suciu, *Dicționarul istoric al localităților din Transilvania*, II, București, 1967, p. 420, a propus identificarea în hotarul satului Tirnova. Așa cum reiese și din documente, acesta nu a făcut parte în veacul al XV-lea dintre posesiunile țerovenilor. În hotarul satului Văliug sînt semnalate descoperiri monetare încă din veacul al XII-lea; I. Sabău, *op. cit.*, p. 299.

⁴² R. Popa, *Țara Maramureșului*, p. 63; Idem, *Țara Hațegului*, p. 83.

⁴³ R. Popa, *Țara Maramureșului*, p. 63.

⁴⁴ C. Feneșan, *op. cit.*, p. 295.

⁴⁵ *Ibidem*, p. 297.

⁴⁶ R. Popa, *Țara Maramureșului*, p. 64.

⁴⁷ C. Feneșan, *op. cit.*, p. 294.

⁴⁸ Documentul din 25 mai 1448 precizează că țerovenii au stăpînit și pînă atunci „more kenesialii”, amintirile lor moșii (C. Feneșan, *op. cit.*, p. 296). Cu privire la dreptul de stăpînire cnezial în secolele XIV—XV vezi R. Popa, *Țara Maramureșului*, p. 147; Idem *Țara Hațegului*, p. 157—164; Șt. Pascu, *Voievodatul Transilvaniei*, III, Cluj-Napoca, 1986, p. 401—405.

regale. Cnezii țeroveni au stăpinit satele și moșile de pe valea superioară a Bîrzavei în virtutea dreptului lor cnezial. Despre modul de stăpînire în cadrul familiei, documentele nu oferă multe indicii. Aflăm doar din actul de la 1448 că întregul cnezat era împărțit în patru părți egale, între membrii familiei⁴⁹. La începutul veacului al XV-lea, cnezii români din această zonă a Banatului au ieșit din conul de umbră al unei vieți orînduite după norme social-juridice străvechi, fiind confrunțați cu un tip nou de relații feudale.

Cercetarea arheologică de la Reșița, coroborată cu informațiile din izvoarele medievale scrise, a pus în valoare un monument de arhitectură nitat, a cărui importanță este de prisos a o mai sublinia. El se înscrie ca o semnificativă mărturie de civilizație medievală românească în Banat.

REȘITA : EIN RUMÄNISCHER ADELSHOF ZU BEGINN DES MITTELALTERS

ZUSAMMENFASSUNG

Die Ortschaft Reșița liegt im S.W. Rumäniens, in einer Berggegend, am oberen Lauf der Bîrzava. Am linken Bîrzavaufer, im heutigen Stadtkern, sind mittelalterliche Ruinen schon aus dem 19. Jh. bekannt. Sie liegen auf einer Bergsnase. Früher war diese unter dem Namen Ogășele bekannt. Heute heisst die Zone Moroasa.

Am Ende des 19. Jh. wurden hier archäologische Ausgrabungen durchgeführt (S. Mihalik). 1970 und 1976 wurden diese weitergeführt. Auf dem Berge Moroasa wurde eine Saalkirche mit quadratischem Altar entdeckt. 58m weiter befindet sich ein zweites Mauerwerk. Im Umkreis der Kirche wurden mehrere Gräber (ohne Grabbeigaben) ausgegraben.

1983 und 1985 nahm man die Forschungen bei der Kirche wieder auf. Das zweite Mauerwerk wurde unterdessen von modernen Bauten bedeckt. Man erforschte 33 Gräber. Auf dem allgemeinen Plan des Fundortes sind auch die früher erforschten Gräber eingetragen. Die Gesamtzahl der Gräber beträgt 42.

In den 1983—1985 erforschten Gräbern wurden folgende Grabbeigaben gefunden : 9 Münzen, 3 silberne Siegelringe und ein Schläfenring vom Typ Tokay. Die Münzen stammen aus der Zeitspanne zwischen der Mitte des 14. Jh. bis zum Ende des 15. Jh. Die Siegelringe haben Analogien in jenen von Ilidia, Drobeta-Turnu Severin und Giulești. Der Schläfenring ist ein mit viel Kunstfertigkeit gearbeitetes Schmuckstück mit Analogien in den Entdeckungen von Cuptoare—Cornea (12.—14. Jh.), Macoviște (ein Schatz aus dem 13.—14. Jh.), Cetățeni (13. Jh.), sowie aus anderen Gegendern Südosteuropas. Die Münzen und Schmuckgegenstände nutzen bei der Datierung des Gräberfeld und der Kirche.

Ein Teil der Gräber ist älter als die gemauerte Kirche. Dies wird von den Gräbern bewiesen die von den Kirchenmauern durchgeschnitten werden (Grab 21 und die Gräber 17—20). Die steinerne Kirche wurde um die Hälfte des 14. Jh. oder kurz danach gebaut. Eine frühere Bestattungs-

⁴⁹ C. Feneșan, *op. cit.*, p. 296.

phase begann schon während der ersten Hälfte des 14. Jhs., möglicherweise schon im 13. Jh. Man benützte das Gräberfeld bis ans Ende des 15. Jh.

Das Nachbargebäude hatte einen rechteckigen Plan mit folgenden Dimensionen: Breite: 8 m, Länge: 10 m. Es war ein Wohnturm. Die Kirche und der Wohnturm bildeten während dem 14. und 15. Jh. einen Sitz oder ein Adelshof. Wahrscheinlich reichen seine Anfänge ins 13. Jh. als hier Holzbauten standen.

Der Adelshof von Reşiţa gehörte der Knesenfamilie von Ţerova. Die schriftlichen Urkunden erwähnen diese rumänische Knesenfamilie erst am Anfang des 15. Jh. Die Domäne der Ţerovaer Knesen umfasste die Dörfer und Güter die sich auf dem oberen Lauf der Bîrzava befanden: Văliug, Rîul Alb, Ţeroviţa und die zwei Ţerova. Die architektonischen Denkmäler von Reşiţa (14.—15. Jh.) bilden zusammen mit denen von Zarand, Maramureş und anderen siebenbürgischen Denkmalen, Beweise der mittelalterlichen rumänischen Zivilisation aus Transsylvanien und dem Banat.

ABBILDUNGSVERZEICHNIS

Abb. 1. Die Karte des oberen Beckens der Bîrzava und die Grenzen des rumänischen mittelalterlichen Distriktes Bîrzava.

Abb. 2. Reşiţa—Moroasa. Die Ruinen der Denkmäler im Jahre 1938 (nach C. Cocora).

Abb. 3. Reşiţa—Moroasa. Lageplan der heutigen Aufstellung der Denkmäler.

Abb. 4. Plan der Ausgrabungen und der Gräber bei Reşiţa-Moroasa.

Abb. 5. Siegelringe und Schläfenring aus der Nekropole von Reşiţa.

Abb. 6. Grabstein (entdeckt im Grab Nr. 1/1976).

GRAVURILE RUPESTRE DIN „PEȘTERA CU INCIZII”

de MARIN CÂRCIUMARU și PETRU BRIJAN

„Peștera cu incizii” este situată în apropierea satului Finațe, comuna Cimpani, jud. Bihor, fiind săpată în calcarele negre carniene ale peretelui Izbucului, la 500 m altitudine absolută (fig. 1).

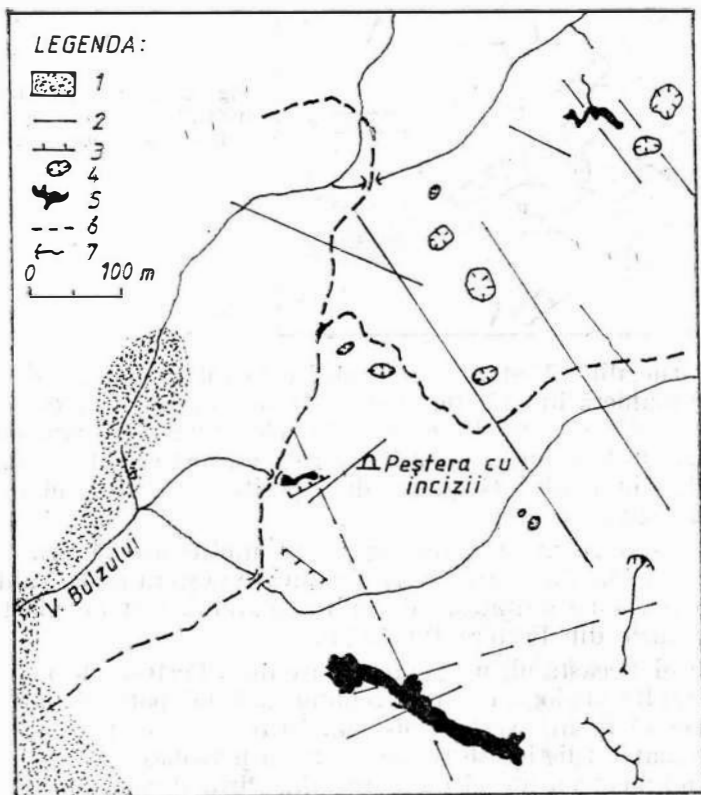


Fig. 1. Zona carstică în care este situată „Peștera cu incizii”.
1 necarstificabil; 2 falie; 3 linie de șariaj; 4 dolină; 5 galerie de peșteră; 6 drum forestier; 7 izbuc, ponor.

„Peștera cu incizii” a fost descoperită în anul 1975 de D. Sîsînă și P. Brijan¹, care au observat pentru prima dată gravurile de aici, fără să le descrie însă într-o publicație de specialitate.

¹ L. Vălenaș, M. Bleahu, P. Brijan, G. Halasi, *Nymphaea*, 5, 1977, p. 209–335.
Studiul nostru a fost prezentat la redacție în decembrie 1987.

Peștera are dimensiuni modeste, nedepășind 9 m lungime și o denivelare de + 1 m. Gravurile se află la circa 4,60 m de la intrare (fig. 2), fiind efectuate pe un mic pinten al peretelui din dreapta, înclinat la mai puțin de 45°. Pe suprafața calcarului s-a prelins un „montmilch”² care, în prezent, este întărit puternic, formind o manta deasupra calcarului, de circa 1 cm grosime. Uneori acest strat de „montmilch” a crăpat și s-a desprins, afectând chiar gravurile.

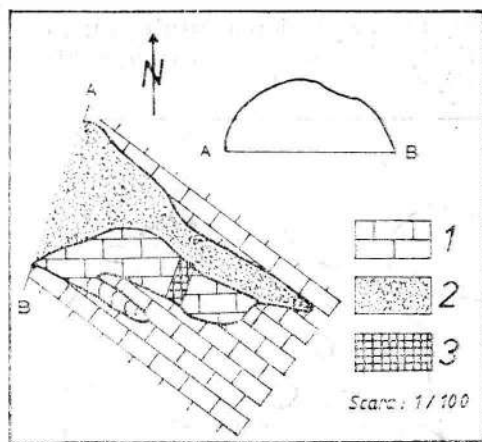


Fig. 2. Planul „Peșterii cu incizii”. 1 calcar: 2 depozit sedimentar: 3 zona cu gravuri.

Gravurile din „Peștera cu incizii” constau din două siluete umane realizate în manieră liniară (fig. 3 și 4). Dimensiunile celor două reprezentări antropomorfe sînt modeste, una din ele avînd 35.5 cm, iar cealaltă puțin sub 24 cm lungime. Prin stilul în care au fost efectuate, ne amintesc de gravurile din nordul Gorjului, descoperite cu mulți ani în urmă de C. S. Nicolăescu-Plopșor³.

Astfel, silueta umană din fig. 3 are multe asemănări, în redarea trăsăturilor, cu una din antropomorftele dintr-o peșteră de la Vaidei (fig. 5), iar cea din fig. 4 ne amintește de cultul soarelui, atît de plastic sugerat de reprezentările din Peștera Pircălabu.

De altfel, această ultimă reprezentare din „Peștera cu incizii” (fig. 4) își găsește multe analogii chiar în regiuni mai îndepărtate, mai cu seamă în arta rupestră liniară vest-europeană. Între acestea, poate cea mai frapantă asemănare stilistică se remarcă cu un personaj cu capul înconjurat de raze și îmbrăcat cu un fel de manta din Pirineii catalani, de la Coll de la Font-Roja, Caixas. La fel ca silueta umană din „Peștera cu incizii” el ridică brațul drept într-un gest solemn (fig. 6), iar cel stîng pare a ține

² „Montmilch” este un agregat mineral format din calcit pulverulent frecvent imbibat cu apă, în general alb și de consistență monominerală (calcit, gips etc.). Vezi G. Diaconu, *Trav. de l'Institut de Spéologie „Emile Racovitza”*, 15, 176, p. 227—230.

³ C. S. Nicolăescu-Plopșor, *Arhivele Olteniei*, 5, 1926, p. 49—50, 131—134; Idem, *Arhivele Olteniei*, 6, 1928, p. 37—48; Idem, *Arhivele Olteniei*, 8, 1929, p. 93—95; Idem, *Mem. Muz. Reg. al Olteniei*, 1, 1929, p. 3—5 și 6—8; Idem, *L'art rupestre carpatho-balkanique, in XV^e Congrès International d'Anthropologie & d'Archéologie Préhistorique, Portugal, 21—30 Septembre 1930* (f. a.), p. 1—8; Idem, *Jahrbuch für Prähistorische & Ethnographische Kunst*, 22, 1966/1969, p. 63—70.

sub protecția sa un mic personaj, care nu este exclus să fi existat inițial și în peștera noastră, dar care a dispărut probabil odată cu distrugerea stratului de „montmilleh”.

Așa cum remarcă J. Abélanet ⁴, reprezentarea de la Coll de la Font-Roja nu poate fi interpretată decît în legătură cu cultul soarelui.

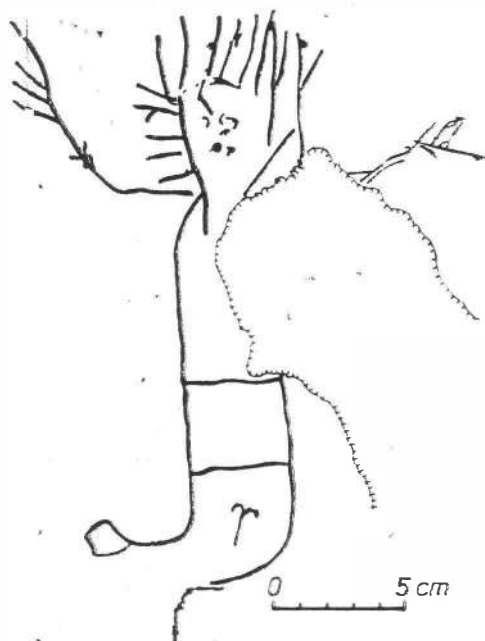


Fig 3. Gravură din „Peștera cu incizii”, reprezentînd probabil un „drăcușor” (desen după peretele peșterii).

Uneori reprezentările umane soleiforme capătă aspecte de-a dreptul bizare, cum se întîmplă pe plafonul de la Auvent du Chevalier, în locul numit Coquibus, la Milly-la-Forêt (Essonne) din Bazinul parisian (fig. 7/1), pe piatra de la Arad (Israel) (fig. 7/2) sau de la Peyra Escrita (Pirineii orientali) (fig. 7/3). Toate aceste reprezentări se înscriu totuși într-o manieră comună în a sugera legătura om-soare.

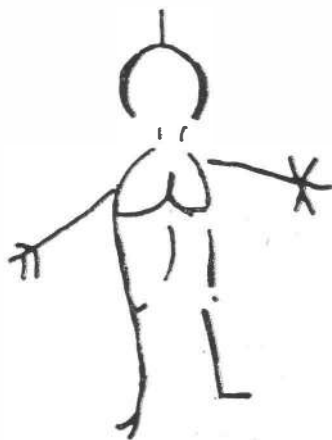
⁴ J. Abélanet, *Signes sans paroles. Cent siècles d'art rupestre en Europe occidentale*, Paris, 1936, p. 291.

Fig. 4. Gravură din „Peștera cu incizii”, reprezentând o siluetă umană executată în stil solciform (desen după peretele peșterii).



Silueta umană solciformă din „Peștera cu incizii” (fig. 4) poartă în partea inferioară a corpului un însemn al sexului masculin. Marcarea sexului la figurile umane din această perioadă este obișnuită, observându-se o relativă varietate a detaliilor stilistice (fig. 8). Un semn asemănător se

Fig. 5. Antropomorfă de la Vaidei (jud. Gorj).



poate observa în partea superioară a corpului celelalte siluete din „Peștera cu incizii”, dar poziția sa este greu de interpretat în sensul marcării sexului masculin al acestei antropomorfe.

De fapt, această siluetă (fig. 3), prin cele două linii de deasupra capului, pare mai degrabă a indica intenția artistului de a reda un drăcușor,

Fig. 6. Personaj gravat de la Coll de la Font-Roja, Caixas (Pirineii catalani).

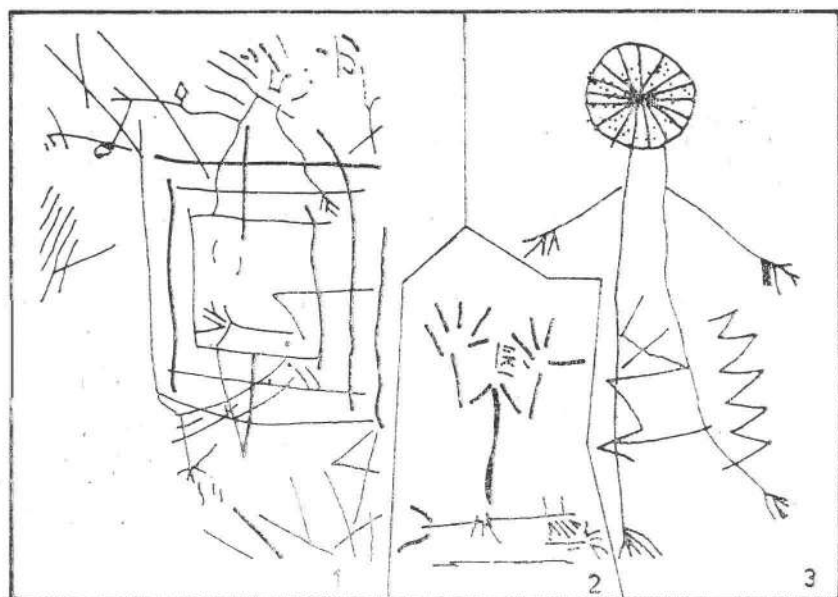


Fig. 7. Diferite moduri de redare a figurii umane în legătură cu cultul soarelui.
1 antropomorfă de pe plafonul de la Auvant du Chevalier (Essonne); 2 gravură de pe piatra de la Arad (Israel); 3 figură umană soleeformă cu cap reprezentat printr-o roată cu raze multiple și numeroase puncte de la Peyra Escrita, comuna Forniguera (Pirineii orientali).

amintind de multitudinea unor astfel de reprezentări la Valcamonica (Italia) sub numele de „diavolo”. Figurații de acest fel nu lipsese însă nici în arta rupestră gorjeană, mai cu seamă în Peștera Muierilor și Peștera Pircălabu⁵.

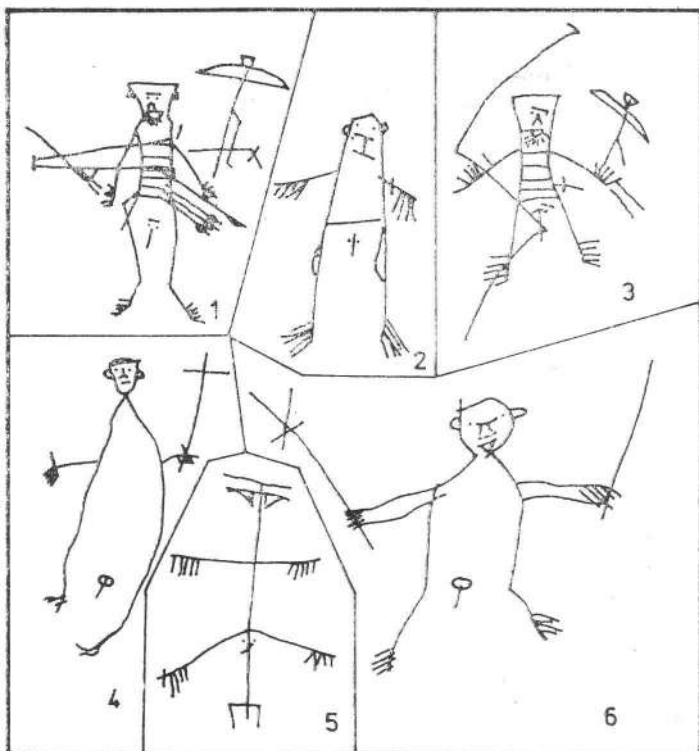


Fig. 8. Marcare sexului masculin în gravura liniară de la Peyra Escrita (1—6), comuna Formiguera (Pirineii orientali).

Prin cele două siluete gravate în „Peștera cu incizii” una reprezentând o antropomorfă în stil soleiform, cea de-a doua un drăcușor, ne-am putea gândi la o eventuală intenție a artistului de a sugera lupta dintre spiritele răului și cele ale binelui.

Avem în vedere faptul că, mai ales în epoca metalelor, omul preistoric se închina soarelui, ca o recunoaștere a rolului său în derularea celor două mari cicluri climatice — vară și iarnă — materializate economic prin semănatul și culesul recoltei, extrem de importante, în procesul de sedentarizare, în asigurarea hranei comunității și, în consecință, a perpetuării generațiilor.

Trebuie să menționăm, de asemenea, în acest sens, că poziția celor două siluete din „Peștera cu incizii” nu pare a fi întâmplătoare în cadrul

⁵ M. Cărciumaru, *Mărturiile artei rupestre preistorice în România*, București, 1987, p. 236—237.

general al artei schematică liniară europeană. Omul soleiform este dispus sub reprezentarea interpretată ca drăcușor, după cum adesea în arta schematică vest-europeană „geniile tutelare”, redată de cele mai multe ori sub forma soarelui umanizat, se găsesc dispuse la baza gravurilor cu care formează ansamblul respectiv sau în dreapta acestora ⁶.

Nu este exclus ca mina dreaptă a siluetei om-soare, îndreptată în sus, spre cea a drăcușorului, să semnifice un fel de avertisment, de luare aminte, în fața spiritelor rele. Mina stângă a reprezentării soleiforme, întinsă la orizontală, pare într-o poziție protectoare, chiar dacă sub ea poate că nu a existat niciodată gravată o siluetă umană, precum la Coll de la Font-Roja.

După ce semnificația animalului pictat pe pereții grotelor în paleolitic dispăruse, rolul acestuia este preluat, la începutul epocii bronzului, de soare, figurat singur sau în apropierea omului, în cuplul om-soare, ca simbol al victoriei eroilor asupra forțelor demonice și ale morții ⁷.

După E. Anati ⁸, soarele gravat sau pictat pe roci reprezintă o forță transmisă unui individ, prin intermediul magic al unei „imagini-reale” moștenite încă din paleolitic.

La rîndul său, R. Grosso ⁹ consideră că, într-o manieră sintetică, diversele interpretări privind cultul soarelui se fondează pe rolul benefic al astrului suveran, generator de viață, iar multiplele sale figurații devin semne magice destinate pentru a stăruie pe lângă puterile oculte în favoarea personajelor reprezentate.

J. Abélanet ¹⁰ atribuie cultului soarelui vîrsta artei megalitice intens răspindite atît în zona atlantică, cît și în cea mediterană. Însă, în timp ce în arta megalitică soarele nu a îmbrăcat niciodată o formă umană, în arta liniară, alături de simbolurile tradiționale, cercurile sau liniile radiale, apar reprezentări de om-soare personificate : cu o roată solară în chip de cap la Peyra Escrita ; aureolă cu raze la Font-Roja etc. După părerea sa, arta liniară, și mai cu seamă gravurile din Pirinei, s-ar data începînd cu ultimele secole dinaintea erei noastre, fiind moștenirea unei lungi elaborări simbolice, ca o tradiție rupestră și o interesantă tentativă a omului spre expresia materială a gândirii sale.

Avînd în vedere unele analogii stilistice, amintite mai sus, nu este exclus ca și gravurile din „Peștera cu incizii” să aibă o vîrstă asemănătoare. Date prețioase asupra vechimii gravurilor s-ar putea însă obține în viitor eventual printr-un sondaj în sedimentul peșterii care nu este exclus să conserve urme de cultură materială ale omului care a efectuat inciziile respective.

Descoperirea gravurilor rupestre în stil liniar din „Peștera cu incizii” are o importanță deosebită, deoarece *reînscris* teritoriul țării noastre în aria unor astfel de manifestări artistice preistorice, după ce gravuri și desene executate într-o manieră similară în Gorj au fost date uitării (după ce inițial fuseseră privite cu îndoielă) și poate din această cauză distruse în prezent.

⁶ R. Grosso, *Trav. de l'Institut d'art préhistorique*, 10, 1968, p. 105—135.

⁷ F. Benoit, *Annales de la Faculté des Lettres Aix-en-Provence*, 1954, p. 52—59.

⁸ E. Anati, *La civilisation du Val Camonica*. Grenoble, 1960, p. 105—146.

⁹ R. Grosso, *op. cit.*, p. 104—135.

¹⁰ J. Abélanet, *op. cit.*, p. 295—301.

În consecință, considerăm că descoperirea „Peșterii cu incizii”, pe lângă semnificația amintită mai sus, reconsideră autenticitatea gravurilor din Gorj descoperite de C. S. Nicolăescu-Plopșor încă din anul 1926 și le conferă valoarea științifică necesară.

Gravurile din „Peștera cu incizii” se adaugă unui patrimoniu al artei rupestre deja existent care, îmbogățit simțitor în ultima vreme, sperăm că va atrage tot mai mult atenția lumii științifice de pretutindeni.

LES GRAVURES RUPESTRES DE LA „GROTTE À INCISIONS”

RÉSUMÉ

La „Grote à incisions” est située dans le voisinage du village de Finațe (commune de Cîmpani, district de Bihor) dans la dépression du Crișul Negru, vers la zone montagneuse de Bihor, à une altitude absolue de 500 m (fig. 1).

La „Grotte à incisions” a de modestes dimensions qui atteignent 9 m en longueur et un dénivellement de + 1 m. Les gravures sont situées à une distance de 4,60 m de l'entrée (fig. 2) étant gravées sur une petite saillie de la paroi droite, inclinée à moins de 45°. À la surface du calcaire est situé un montmilch qui, à présent s'est fortement solidifié formant une crôte volumineuse d'environ 1 cm, au-dessus de cet calcaire. Cette crôte de montmilch s'est de temps en temps fissurée en affectant par son détachement même les gravures.

Les gravures de la „Grotte à incisions” sont représentées par deux silhouettes humaines, réalisées dans le style linéaire (fig. 3 și 4). Les dimensions de ces deux représentations sont modestes : l'une ayant 35,5 cm et l'autre presque 24 cm en longueur. Leur style rappelle des gravures du nord du district de Gorj, surtout celles étroitement liées au culte du soleil, de la grotte de Pîrcălabu.

La gravure des figures 4 de la „Grotte à incisions” trouve d'ail leurs ses analogies dans une représentation humaine ayant la tête entourée par des rayons et habillée d'un manteau, représentation des Pyrénées catalans, de Coll de la Font Roja, Caixas, associée par J. Abélanet au culte du soleil.

La silhouette humaine en forme de soleil de la „Grotte à incisions” (fig. 5) présente le signe du sexe masculin, vers la partie inférieure de la corps.

La deuxième de ces représentations de la „Grotte à incisions” semble montrer plutôt, par les deux lignes situées au-dessus de la tête, l'intention du créateur qui voulait reproduire un diabolin (fig. 3).

En analysant les deux silhouettes gravées de la „Grotte à incisions” (la première représentant une anthropomorphe en style du soleil, la deuxième — un diabolin) on pourrait penser à l'intention du créateur à nous suggérer la lutte entre les esprits du *Mal* et ceux du *Bien*.

Dans la cadre général de l'art schématique linéaire européen, la position de ces deux silhouettes de la „Grotte à incisions” n'est pas tout à fait, due au hasard.

La silhouette humaine en forme de soleil est représentée dans une forme interprétée comme celle d'un diabolin tout comme, dans l'art schématisé de l'Ouest de l'Europe, „les génies tutélaires” (représentés le

plus souvent sous la forme d'un soleil humanisé) sont disposés à la base des gravures de l'ensemble ou à leur droite.

Il n'est pas exclus que la main droite de la silhouette homme-soleil, disposée en haut, vers celle du diabolin, soit le signe d'un avertissement, d'un prendre-garde contre les mauvais esprits. La main gauche de la représentation en forme de soleil, étendue horizontalement, se trouve dans une position protectrice, même si au-dessus d'elle ne fût jamais gravée une silhouette humaine, comme il y a à Coll de la Font Roja.

Conformément aux analogies des situations trouvées dans l'art rupestre de l'Europe, relevées par le présent étude, il est possible que les gravures de la „Grotte à incisions“, soient réalisées pendant l'Epoque des métaux.

EXPLICATION DES FIGURES

Fig. 1. Zone karstique où est située „La grotte à incisions“. 1 non-karstique; 2 faille; 3 ligne de charriage; 4 doline; 5 galerie de grotte; 6 route forestière; 7 ponor-gouffre.

Fig.

Fig. 2. Plan de la „Grotte à incisions“. 1 calcaire; 2 dépôt des sédiments; 3 zone à gravures.

Fig. 3. Gravures de la „Grotte à incisions“, représentant probablement un „diabolin“ (dessins copiés de la paroi de la grotte).

Fig. 4. Gravure de la „Grotte à incisions“ qui représente une silhouette humaine, exécutée en forme de soleil (dessin copié de la paroi de la grotte).

Fig. 5. Anthropomorphe de Vaidei (département de Gorj).

Fig. 6. Personnage gravé de Coll à Font-Roja, Caixas (Pyénées caualans).

Fig. 7. Diverses modalités de représenter la figure humaine liée au culte du soleil. 1 anthropomorphe du plafond d'Auvent du Chevalier (Essome); 2 gravure sur la pierre d'Arad (Israël); 3 figure humaine en forme de soleil avec la tête représentée à l'aide d'une roue ayant beaucoup de rayons et de points de Peyra Escrita, commune de Formiguera (Pyénées Orientaux).

Fig. 8. Marquage du sexe masculin dans la gravure linéaire de Peyra Escrita (1-6), commune de Formiguera (Pyénées Orientaux).

TOPORUL DE BRONZ DE LA ORȚIȚA

de CAROL KACSÓ

La 10 august 1986, pe panta vestică a dealului „Făgetel”, din raza localității Orțița (com. Oarța de Jos, jud. Maramureș), a fost găsit la suprafață un topor de bronz¹. Înștiințat despre descoperire, la scurt timp după apariția ei am efectuat o minuțioasă cercetare la fața locului, inclusiv verificarea terenului cu detectorul de metale. Investigațiile întreprinse n-au avut nici un rezultat pozitiv, în zona de descoperire nefiind depistate alte piese. Acest fapt permite să se tragă concluzia, cu suficientă siguranță, că toporul de la Orțița reprezintă o descoperire izolată, apărută în afara perimetrului vreunui obiectiv arheologic.

Toporul are discul în formă de ciupercă, bara de sub disc rotundă în secțiune, tubul de înmănușare, puternic deteriorat la unul din brațe, bine dezvoltat, rotunjit și ușor îngroșat la capete, lama curbată, tăișul ușor convex, ascuțit, dar și cu mici zîmți datorati folosirii. Este ornamentat pe mijlocul tubului de înmănușare cu cîte o proeminență circulară aplatizată, înscrisă într-o arcadă reliefată, care se prelungește pe bordurile lamei, și de cîte o nervură reliefată centrală, ce pornește de la baza proeminenței și se continuă pînă aproape de tăiș. Pe una din fețe sînt prezente porțiuni de oxizi de fier (!), în rest piesa are o patină de bună calitate, de culoare verzui-negricioasă. Toporul este în general masiv, bine turnat și complet finisat, tubul de înmănușare este însă surprinzător de subțire, în porțiunea deteriorată grosimea sa fiind chiar sub 1 mm. Lung. — 18,4 cm, greut. — 326 g. Fig. 1.

Intrucît este o descoperire izolată, căreia îi și lipsesc analogiile întru totul exacte, încadrarea tipologică și cronologică a toporului de la Orțița este dificilă. Deși este o apariție mai deosebită, prin anumite caracteristici de formă și, mai ales, prin decor, piesa are totuși cîteva corespondente.

Una dintre acestea, în același timp și cea mai apropiată geografic, este toporul de la Larga. Cele două topoare au lungimea aproape identică, ca și proporțiile dintre partea lor superioară și lamă, identice sînt și forma discurilor și secțiunile barelor de sub disc, lamele sînt la ambele curbate și au aceeași secțiune. Deosebirile de decor sînt minime, nervura centrală de pe lama toporului de la Larga despărțindu-se aproape de tăiș în două brațe. Forma tuburilor de înmănușare și a tăișurilor sînt însă diferite, la toporul de la Larga tubul fiind scurt și terminat tronconic, iar tăișul mult lățit și curbat semilunar.

Toporul de la Larga a fost publicat pentru prima dată în 1902, doar cu mențiunea că aparține colecției lui D. Teleki². A fost amintit apoi de J. Marțian, împreună cu arme și unelte de bronz, care ar fi fost de asemenea descoperite în localitate³. Primele considerații cu privire

¹ Piesa se află în prezent în colecțiile Muzeului județean Maramureș — Baia Mare (nr. inv. 19352), donată de prof. Tr. Rus.

² ArchÉrt, 22, 1902, fig. de la p. 414.

³ J. Marțian, MAGW, 39, 1909, nr. 281; idem, *Repertoriu arheologic pentru Ardeal*, Bistrița, 1920, nr. 388.

la datarea toporului au fost făcute de I. Nestor ⁴, prin încadrarea acestuia în aceeași serie cu topoarele numite mai târziu de tip Drajna ⁵. Se menționează ca piesă aproape identică o descoperire din Volinia de vest ⁶.

Toporul de la Larga a fost ilustrat și în repertoriul arheologic al lui M. Roska ⁷. Alături de această piesă se publică și un topor cu gaură de înmănușare transversală ⁸. Pentru ambele se indică doar locul lor de

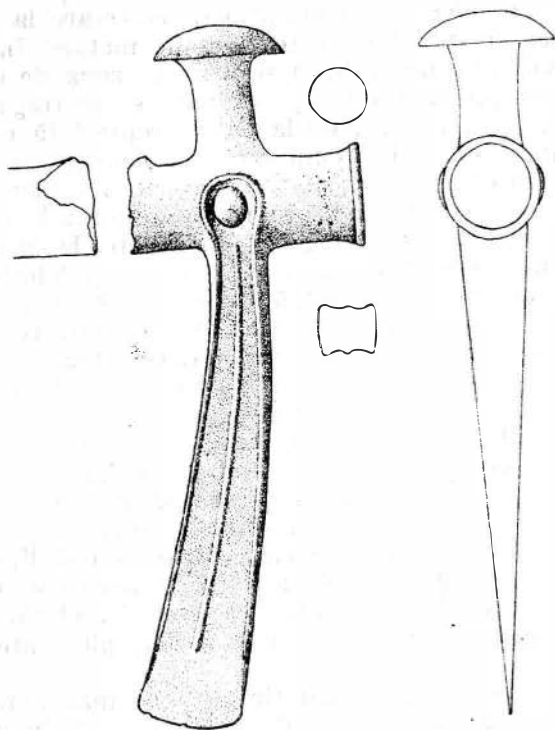


Fig. 1. Toporul de bronz de la Orțița.

păstrare — muzeul din Cluj, cu numere de inventar alăturate. Într-o altă lucrare, același autor discută problema datării toporului cu disc ⁹. Se consideră ca posibilă apartenența ambelor piese de bronz de la Larga la aceeași descoperire și se încadrează toporul cu disc în a doua perioadă a epocii bronzului din Bazinul carpatic (Bronzul mijlociu), atribuindu-se unora dintre caracteristicile lui de formă (forma discului, secțiunea barei de sub disc, nervurile reliefate) o descendență încă din epoca cuprului.

⁴ I. Nestor, 22 BerRGK, 1932, p. 128; idem, Marburger Studien, 1938, p. 185, nota 26.

⁵ A. Vulpe, *Die Äxte und Beile in Rumänien I*, PBF, IX, 2, München, 1970, p. 99 sq.

⁶ W. Antonowicz, *Archeologija Polski*, și pl. 14, 15 (după I. Nestor). Republicat de I. K. Svecnikov, SA, 1968, 2, fig. 1.1 și de E. Kroeger-Michel, *Les haches à disque du Bassin des Carpathes*, Paris, 1983, fig. 119 b.

⁷ M. Roska, *Repertorium*, p. 280, nr. 17, fig. 339.

⁸ *Ibidem*, fig. 338.

⁹ Idem, *FolArch*, 9, 1957, p. 63 sqq.

A. Mozsolics, care înclină de asemenea să interpreteze cele două topoare de la Larga ca o descoperire unitară, include toporul cu disc printre formele aparte ale topoarelor de tip Ac și-l datează în faza B III a, respectiv în orizontul de depozite Hajdusámson¹⁰. Drept argumente sînt aduse asemănările unora dintre caracteristicile de formă ale piesei de la Larga cu cele ale unor topoare cu disc sau de tip Křténov din depozitele de la Szeghalom și Hajdusámson¹¹.

Problema încadrării cronologice a toporului de la Larga a fost debătută mai pe larg de către A. Vulpe¹², care ajunge la o concluzie identică cu cea a lui I. Nestor, piesa fiind datată tot în Bronzul tîrziu. Elementul principal al argumentației este oferit de toporul de formă foarte asemănătoare de la Ivanija¹³, ce provine dintr-un tumul distrus, a cărui datare este pusă în legătură cu descoperirile dintr-un tumul învecinat, cercetat sistematic, aparținînd fazei tîrzii a culturii Komarov.

În cea mai recentă luare de poziție cu privire la datarea toporului de la Larga, E. Kroeger-Michel, remarcînd afinitățile acestuia, prin forma discului și a tubului de înmănușare, cu topoarele de tip B₁, îl încadrează în perioada B (Bronz mijlociu)¹⁴.

Din succinta prezentare a diferitelor păreri exprimate cu privire la toporul de la Larga rezultă că atît poziția sa tipologică în seria topoarelor cu disc, cît și datarea sa sînt controversate, unii cercetători atribuindu-l, în etape diferite însă, Bronzului mijlociu, alții Bronzului tîrziu. Faptul că acest topor, ca și exemplarul de la Orțița, este foarte probabil tot o descoperire izolată (pentru apartenența sa la o descoperire unitară cu toporul cu gaură de înmănușare transversală de tip Hajdusámson nu există, credem, nici o bază serioasă de argumentație), precum și situația că analogiilor sale ucrainiene nu li se cunosc cu certitudine contextele din care provin¹⁵, a determinat desigur diversitatea opiniilor.

Pînă la apariția toporului de la Orțița, piesa de la Larga era o prezență singulară printre descoperirile de bronzuri din nordul Transilvaniei. Chiar dacă rămîn încă în număr foarte scăzut, topoarele de acest fel, îndreptățit clasificate într-un tip aparte — tipul Larga¹⁶, indică existența unei cerințe și pentru astfel de piese, ele nefiind rezultatul inventivității de moment a unui anumit meșter în turnarea de bronzuri. Deocamdată, încadrarea lor cronologică poate fi discutată doar prin abordarea unor criterii tipologice.

¹⁰ A. Mozsolics, *Bronzefunde des Karpatenbeckens*, Budapesta, 1967, p. 38 și 168, fig. 10, 2.

¹¹ Toporul cu disc din depozitul de la Szeghalom, adus în discuție în legătură cu toporul de la Larga, este însă de tip B₁, deci oricum mai recent decît topoarele ce caracterizează depozitele de tip Hajdusámson. Pentru datarea depozitului de la Szeghalom, respectiv a toporului de tip B₁ din compoziția sa, cf. A. Vulpe, *op. cit.*, p. 70 sq. și 76.

¹² A. Vulpe, *op. cit.*, p. 100 sq.

¹³ I. K. Svešnikov, *op. cit.*, fig. 1, 2.

¹⁴ E. Kroeger-Michel *op. cit.*, p. 74.

¹⁵ Faptul că, în imediata apropiere a locului de descoperire a toporului de la Ivanija, au apărut materiale Komarov tîrzii nu constituie o dovadă decisivă pentru datarea sa, el putînd proveni, cel puțin teoretic, și dintr-un tumul care, chiar dacă a aparținut aceleiași culturi, s-a încadrat într-o etapă mai timpurie de evoluție.

¹⁶ A. Vulpe, *op. cit.*, p. 22.

Discul în formă de ciupercă, identic realizat la piesele de la Larga și Orțița, ușor diferit la cele de la Ivanija și „Volinia de vest”, este caracteristic topoarelor de tip A₁ și B₁, variantele Szeghalom, Ighiel și Bikács-Borlești¹⁷, dar și unora dintre topoarelor de tip Drajna¹⁸. Secțiunea rotundă a barei de sub disc apare deja la topoare, cum sint cele de la Bács-Bodrog¹⁹ și Poznan-ținut²⁰, care, prin forma discului și tubului de înmănușare, se apropie de topoarele de tip B₁, dar este specific și unor topoare de tip B₂²¹, precum și unor topoare ce pot fi asimilate acestui tip, avînd însă tăișul lătit semilunar²². Tuburile de înmănușare ale topoarelor de la Larga și „Volinia de vest” sînt identice ca formă cu cele ale topoarelor de tip B₁, iar la topoarele de la Orțița și Ivanija ele sînt asemănătoare cu tuburile de înmănușare ale unor topoare de tip B₂²³. Lama curbătă apare la toate tipurile de topoare cu disc, ceva mai frecvent însă la cele mai timpurii. Tăișul aproape drept al toporului de la Orțița nu constituie un element tipologic mai deosebit, în timp ce tăișurile curbate semilunar ale celorlalte trei topoare își au analogii în exemplarele, deja menționate, de la Beregovo-ținut și Miskolc.

Caracteristica ce apropie cel mai mult topoarele de tip Larga este decorul, deși acesta este identic în toate detaliile sale doar la piesele de la Larga și „Volinia de est”. La toporul de la Ivanija lipsește nervura centrală de pe lamă, iar la toporul de la Orțița aceasta nu se desparte înspre tăiș în două brațe. În schimb, la piesele din urmă arcada ce înconjoară proeminența de pe tub este realizată în același mod.

Decorul celor patru topoare, deși elementele sale constitutive se întîlnesc și la alte topoare cu disc, reprezintă un ansamblu original. Este de remarcat totuși că decorul în relief apare la topoarele mai recente, cele de tip A și B₁, dar și unele de tip B₂, avînd decorul spiral-geometric incizat.

Dintre trăsăturile de formă ale topoarelor de tip Larga doar aspectul discului caracterizează topoarele de tip A₁, fără a fi însă specific numai acestora. Alte trăsături, cum sînt secțiunea barei de sub disc, iar la topoarele de la Orțița și Ivanija și forma tubului de înmănușare, fac posibilă încadrarea lor cea mai timpurie în perioada în care se datează topoarele de tip B₂. Avînd în vedere caracterul și destinația lor deosebită, nu este însă exclusă nici posibilitatea ca ele să aparțină de fapt unei perioade mai recente, apro-

¹⁷ A. Mozsolics, *op. cit.*, p. 33 sqq.; B. Hänsel, *Beiträge zur Chronologie der mittleren Bronzezeit im Karpatenbecken*, Bonn, 1968, p. 61 sqq.; A. Vulpe, *op. cit.*, p. 66 sqq.; E. Kroeger-Michel, *op. cit.*, p. 46 sqq.

¹⁸ A. Vulpe, *op. cit.*, p. 99 sq.; C. Kacsó, *ActaMN*, 14, 1977, p. 57 sqq.; E. Kroeger-Michel, *op. cit.*, p. 76 sqq.

¹⁹ E. Kroeger-Michel, *op. cit.*, fig. 118 a.

²⁰ M. Gedl, *Kultura Przedłużycka*, Prace Komisji Archeologicznej, 14, 1975, pl. 5,5.

²¹ Felnac (E. Kroeger-Michel, *op. cit.*, fig. 118 b), Grein-Donastrudel (K. Willwieseder, *Die mittlere Bronzezeit in Österreich*, Viena 1937, pl. 54,5. Primul dintre aceste topoare este publicat cu loc de descoperire necunoscut. Potrivit informațiilor primite de la E. Dörner, acest topor, păstrat la muzeul din Arad (n.r. inv. 12453 — donație O. Lupaș), cu specificația că provine de la Pecica, a fost descoperit de fapt la Felnac.

²² Beregovo-regiune (J. Hampel, *Bronzkor*, pl. 255,2), Miskolc (E. Kroeger-Michel, *op. cit.*, fig. 120 c). Tăiș aproape semilunar are și toporul cu disc și spîn de tip B₁ din depozitul de la Hostice (A. Mozsolics, *Bronz- und Goldfunde des Karpatenbeckens*, Budapesta, 1973, pl. 77 B, 4).

²³ Pitzervitz (E. Kroeger-Michel, *op. cit.*, fig. 68 c), Tachlovice (E. Kroeger-Michel, *op. cit.*, fig. 68 d), Vel'ký Blh (J. Hampel, *op. cit.*, pl. 94,7).

piată sau identică cu cea propusă de I. Nestor și A. Vulpe. S-ar putea însă ca și între cele patru topoare să existe anumite diferențe cronologice, mai ales forma tuburilor de înmănușare ale pieselor de la Larga și „Volinia de vest” înscriindu-le eventual într-o etapă ceva mai timpurie. Oricum, aceste exemplare indică mai pregnant evoluția topoarelor de tip Larga din cele de tip B₁.

Topoarele de tip Larga, ca și cele de tip Drajna, precum și altele ce se înscriu în aceeași categorie de armă, având totuși particularități ce le disting de topoarele cu disc comune, au reprezentat probabil însemne de distincție sau de putere. Este posibil ca unele dintre ele să fi fost folosite și în cadrul unor ceremonii de cult. Faptul că toporul de la Orțița are tășul bine ascuțit, dar și într-o oarecare măsură uzat, este în orice caz o dovadă a întrebuințării lui ca obiect tăios.

Ținând seama de probabila încadrare cronologică a toporului de la Orțița, pentru încadrarea lui culturală se poate avea în vedere fie cultura Suciului de Sus, fie grupul Lăpuș, ambele bine reprezentate în zona de descoperire²⁴. Dealtfel, doar la câteva sute de metri spre vest de locul de găsim al toporului, în hotarul localității Oarța de Sus, se află o foarte întinsă așezare cu trei niveluri de locuire, primul aparținând culturii Suciului de Sus, celelalte două grupului Lăpuș, iar în apropierea acesteia, deja în aria localității Bicaz, o necropolă tumulară de tip Lăpuș.

Din teritoriul aflat în imediata vecinătate a punctului în care a apărut toporul de la Orțița provin și alte descoperiri de bronzuri. La un topor cu disc și spin găsit în hotarul Oarței de Sus, cunoscut mai de mult în literatură²⁵, se adaugă un alt topor cu disc și spin din punctul „Iclej”²⁶, un topor de tip Drajna din punctul „Ghiile Coșoaiei”²⁷, un celt de tip transilvănean, varianta M. Rusu-B₁, din punctul „Măgura”²⁸, toate din raza aceleiași localități, precum și două depozite de bronzuri, găsite la o distanță de cca 40 m unul de altul în punctul „Valea Unghiului” din hotarul Bicazului²⁹.

Piese de bronz de la Oarța de Sus reprezintă în totalitatea lor descoperiri izolate. În afara primului dintre topoarele cu disc menționate, la celelalte se cunosc și condițiile lor de descoperire. În mod cert, nici una dintre ele n-a apărut într-o așezare contemporană³⁰ și nu face parte din inventarul unui mormint sau din compoziția unei descoperiri mai mari de bronzuri. Comun pentru piesele menționate este și faptul că locurile lor de descoperire, la fel ca și al toporului de la Orțița, se află pe pante de deal.

²⁴ C. Kacsó, *ActaMP*, 4, 1980, p. 37 sqq.; idem, *Dacia*, N.S., 31, 1987, p. 66.

²⁵ M. Roska, *Repertorium*, p. 91, nr. 83, fig. 118; A. Vulpe, *op. cit.*, p. 84, pl. 23,318. Roska menționează ca loc de descoperire a toporului punctul „Peste deal”. Acest toponimic nu este însă cunoscut în raza localității Oarța de Sus. S-ar putea ca toporul să fi fost găsit pe panta sudică a Dealului Crucii, care se află la aproximativ 500 m nord-vest de Dealul Făgetel, cf. C. Kacsó, *ActaMP*, 4, 1980, nota 17.

²⁶ C. Kacsó, *Marmatia*, 3, 1977, p. 29, fig. 2.

²⁷ Idem, *ActaMN*, 14, 1977, p. 58, fig. 1.

²⁸ Idem, *Apulum*, 15, 1977, p. 146, fig. 8,1.

²⁹ Idem, *SCIVA*, 31, 1980, 2, p. 295 sqq.

³⁰ Doar pe Dealul Măgura au fost identificate urme de locuire, care provin însă din neolitic, epoca cuprului și epoca dacică, cf. E. Comșa și C. Kacsó, *Materiale*, 10, 1973, p. 47 sqq.; Z. Kalmár, *Marmatia*, 5—6, 1979—1981, p. 107 sqq.; G. M. Iuga, *SCIVA*, 38, 1987, 3, p. 296 sq.

Este foarte puțin probabil ca aceste bronzuri să fi fost pierdute sau abandonate. Mult mai verosimil pare că ele au fost depuse intenționat, constituind așa numitele „depozite de o singură piesă”³¹. Între acestea se înscrie desigur și descoperirea de la Orțița.

Întrucît erau ușor transportabile, scopul îngropării unor astfel de piese nu putea fi cel al ascunderii lor într-un moment de tulburări. Ca majoritatea depozitelor constituite din mai multe piese, și depozitele de o singură piesă trebuie interpretate ca depuneri cu caracter de ofrandă. Din rîndul acestora fac parte mai ales armele, în zona aici discutată topoarele cu disc sau derivatele lor, probabil în legătură cu o divinitate simbolizată prin astfel de obiecte³², dar și alte categorii de bronzuri, după cum indică descoperirea de la Oarța de Sus-„Măgura”.

În limitele unui perimetru geografic restrîns — cel al Depresiunii Sălajului, depozitele de acest fel caracterizează o perioadă de timp relativ lungă, ce corespunde cu primele două etape ale Bronzului târziu, respectiv cu prezența în zonă a comunităților Suciu și Lăpuș. În afara toporului de la Orțița, toate celelalte piese ce formează depozitele de o singură piesă de aici își găsesc analogii în depozitele de mai multe piese descoperite în depresiune.

Producția locală de bronzuri se integra în aria unui centru metalurgic de mare extindere, al cărui rezerve de materii prime se afla în principal în regiunea Tîblesului. Populația etnic unitară, ce a creat acest centru, s-a caracterizat firește prin obiceiuri și credințe comune, printre acestea fiind și acela al depunerilor de bronzuri, fie sub forma depozitelor de o singură piesă, fie a depozitelor de mai multe piese. Deosebiriile dintre depunerile din cea de-a doua categorie, aflate în diferite subunități geografice din nordul Transilvaniei, sînt neesențiale pe ansamblul depozitelor de același tip. În schim, în cadrul depunerilor de o singură piesă, chiar dacă aparțin aceleiași perioade de evoluție, se pot constata particularități teritoriale. Astfel, de exemplu, în Depresiunea Maramureșului a apărut un număr relativ mare de descoperiri izolate de spade, marea majoritate exemplare întregi, în general fără corespondente în depozitele de mai multe piese. Obiceiul depunerilor de spade se prelungește aici și în perioada ulterioară prezenței populației de tip Lăpuș, după cum dovedesc descoperirile de la Călinești. De asemenea, sînt prezente și descoperiri izolate de virfuri de lance, dintre care cel puțin una de la Sighetu Marmăției a apărut în albia riului Iza³³. În același timp, descoperirile izolate de topoare sînt foarte puține, iar pentru acestea informațiile cu privire la condițiile lor de descoperire nu sînt suficient de convingătoare pentru includerea lor sigură

³¹ În studiile de specialitate românești, discuția cu privire la posibilitatea existenței unor depozite, ce constau numai dintr-o singură piesă, este de dată recentă, cf. V. Căpitanu și A. Vulpe, *MemAntiq*, 9—11, 1977—1979, p. 419; T. Sorocanu, în *Beiträge zur bronzezeitlichen Burgenbau in Mitteleuropa*, Berlin-Nitra, 1982, p. 363. La literatura străină citată în primul dintre aceste articole sînt de adăugat încă M. Menke, *Studien zu den frühbronzezeitlichen Metalldepots*, München, 1982, p. 82 sqq.; H. Geißlinger, *Depotfund*, în *Reallexikon der Germanischen Altertumskunde*, 5, p. 321 sq.; W. Kubach, *Arch.Korrespondenzblatt*, 15 1985, p. 179 sqq.; toate cu o bogată bibliografie a problemei.

³² B. Stjernquist, *Meddelanden från Lunds universitets historiska museum 1962—1963* (1963), p. 57 sq.

³³ F. Nistor și A. Vulpe, *SCIV*, 20, 1969, 2, p. 184, Nr. 70. Pentru ansamblul de descoperiri de bronzuri din Maramureș cf. C. Kacsó, *Bronze-und Goldfunde in Maramuresch* (sub tipar).

în categoria depozitelor de o singură piesă. Ele sînt reunite însă fie în depozite complexe, fie în depozite „curate” de topoare.

În Depresiunea Sălajului lipsesc, cel puțin pînă în prezent, atît descoperirile izolate de spade, cît și de virfuri de lance, dar și depozitele ce conțin exclusiv topoare. Ar fi posibil ca acestea din urmă să fi fost înlocuite aici cu depunerile singulare de astfel de piese.

DIE BRONZEAXT VON ORȚIȚA

ZUSAMMENFASSUNG

Die Axt, welche im Jahre 1986 am westlichen Abhang des „Făgetel”-Hügels entdeckt wurde, gehört dem Typ Larga an und stellt ein Einstück-depot dar. Seine Datierung sowie der anderen Äxte dieses Typs kann man vorläufig nur nach den typologischen Kriterien beurteilen. Von den Elementen die für diese Äxte bezeichnend sind, erscheint bloß die Form der Scheibe bei den Äxten vom Typ A₁, ohne aber nur für diese spezifisch zu sein. Andere Merkmale, wie der Querschnitt der Nackenstange, und bei den Äxten von OrȚiȚa und Ivanija auch das Aussehen der Schafttröhre, ermöglichen ihre früheste chronologische Eingliederung in die Zeitspanne der Äxte vom Typ B₂. Es ist aber nicht ausgeschlossen, wenn man ihre außergewöhnlichen Charakter und Bestimmung beachtet, daß sie sogar in einer jüngeren Phase der Spätbronzezeit hergestellt wurden.

ABBILDUNGSVERZEICHNIS

Abb. 1. Die Bronzeaxt von OrȚiȚa.

O ȘTANȚĂ MONETARĂ DESCOPERITĂ ÎN CETĂȚUIA GETO-DACICĂ DE LA BARBOȘI—GALAȚI

de SILVIU SANIE

Săpăturile arheologice desfășurate în ultimul deceniu la Barboși—Galați care au prilejuit dezvelirea unor interesante complexe romane la vest și sud de *castellum*¹ au furnizat de asemenea elemente deosebit de utile pentru cunoașterea locuirii geto-dacice în așezarea deschisă și în cetățuia geto-dacică de pe înălțimea Tirighina².

Ceramica geto-dacică, cantitativ nesemnificativă în campaniile anterioare, este în prezent bine ilustrată în toate cele trei niveluri ale cetățuii, iar numărul amforelor elenistice și romane descoperite, al importurilor în general, a urmat o curbă ascendentă.

Dintre materialele recoltate relativ recent pe cetățuie se detașează prin însemnătate un mic fragment de inscripție din secolele III—II î.e.n.³, o ștanță monetară și o fibulă Glasinae care indică o locuire în sec. V—IV î.e.n. pe Tirighina, preconizată de Vasile Pârvan, care nu fusese însă confirmată de cercetările postbelice.

Piesa care face obiectul însemnării de față a fost găsită în caseta a V-a din zona nord-estică a cetățuii, la adâncimea de 3,10 m. la numai 0,20 m de marginea unui deranjament modern și de groapa G.1983 din cel mai timpuriu nivel dacic. În groapa G, care are o formă asemănătoare unei pilni întoarse și dimensiunile 1,10 × 1,90 × 2,20 m, au fost descoperite: o amforă din pastă albicioasă, cu gîtul larg și torti bitubulare; fragmente de țigle grecești și de oale borcan; o cătuie; fragmente din cupa și suportul unei fructiere lucrată dintr-o pastă roșiatică acoperită cu angobă albă, peste care sînt pictate cu vopsea roșie briuri orizontale și în zig-zag; o fusaiolă plată, lenticulară; un vâscoir cilindric: două greutăți tronconice; fragmente de creuzete cu urme de argint, vitrificate în urma utilizării; o pastilă de argint; bucăți de tablă de fier; un mic cuțit drept (pumnal?); segmente de garnituri pentru scut (?) din tablă de bronz cu profilul în U; pietre; oase de animale mici și mijlocii și foarte multe oase de pește⁴.

Ștanța, lucrată din bronz, are o formă apropiată de cea a unei calote sferice cu o înălțime de 1,1 cm. O tijă rectangulară de fier depășește virful calotei cu 0,24 cm. Forma emisferică nu este perfectă, piesa avînd pe suprafața ei linii în relief, adîncituri, iar către baze mai multe incizii. Pe suprafața bazei cu conturul apropiat de cel al unei elipse cu diametrele de 2,65 și 2,31 cm a fost gravat un cap uman încununat cu o coroană

¹ S. Sanie, *Civilizația romană la est de Carpați și romanitatea pe teritoriul Moldovei* (sec. II î.e.n. — III e.n.), Iași, 1981, p. 76—111; I. T. Dragonir, *Danubius*, 10, 1980, p. 73 și urm.

² S. Sanie, *ArhMold*, 11, 1987, p. 103 și urm.

³ Două campanii succesive în preajma locului în care a fost descoperită inscripția, evident fără a afecta construcțiile romane, au rămas infructuoase. Dacă nu vor fi găsite alte fragmente în săpăturile care urmează a fi efectuate anul acesta vom publica epigrafa cu microasele ipoteze de întregire.

⁴ S. Sanie, *ArhMold*, 12, 1988, p. 62.

formată din două rinduri de frunze care-i acoperă o parte din creștet și întreaga ceafă. Pe direcția profilului figurii, datorită uzurii mai avansate a piesei fruntea nu este atât de clar conturată. Ochiul este indicat printr-un punct globular încadrat de un mic arc de cerc, iar nasul nu are o delimitare precisă către rădăcină. Pot fi bine observate mustața, gura și o barbă rebelă redată printr-o aglomerare de puncte globulare și mici linii drepte și curbe (fig. 1/4 a, b, c și 2/1 a și b).

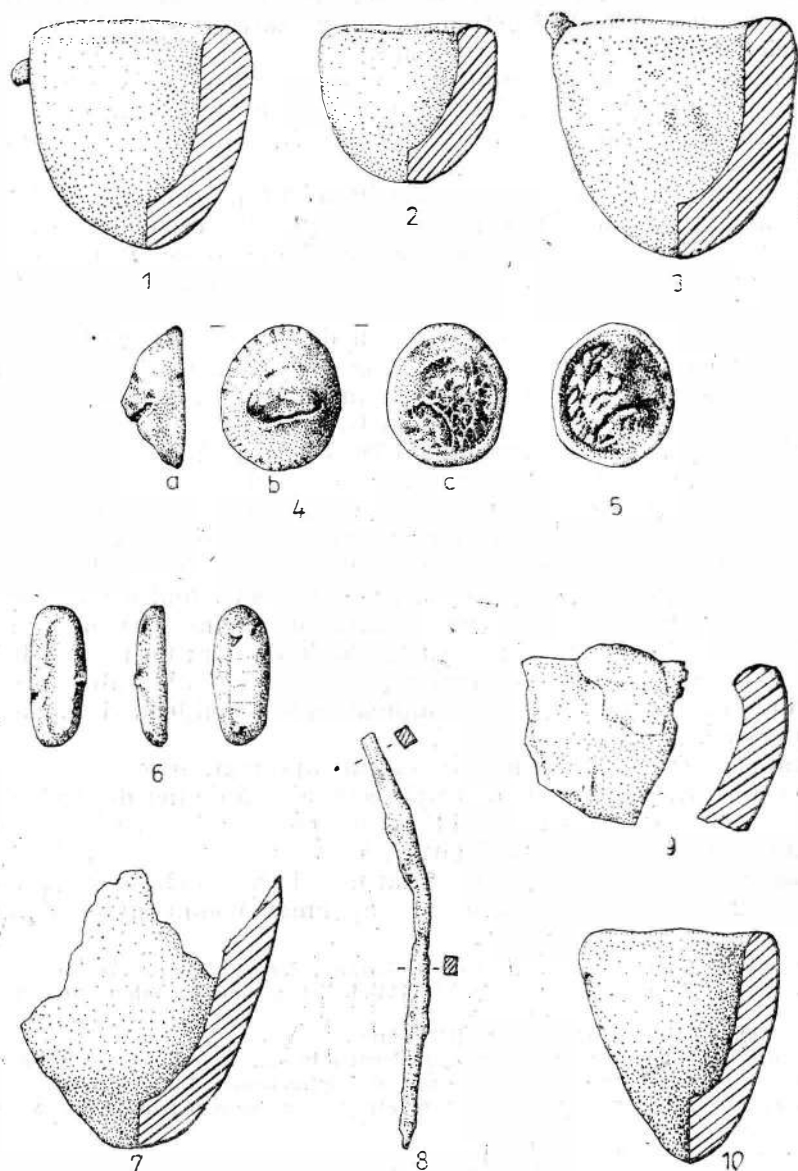


Fig. 1. Creuzete întregi și fragmentare (1—3 7, 9, 10); ștanță monetară (4 a, b, c) și pozitiv (5); pastilă de argint (6) și dălțiță de bronz (8).

Pozitivul obținut înfățișează chipul bărbos al unui personaj laureat, în profil spre dreapta, apropiat de reprezentările cunoscute pe monedele macedonene de la Filip II și imitații (fig. 1/5 și 2/3). Chipul lui Zeus cunoaște atâtea variante pe monedele geto-dacice⁵ încât și fără a-i găsi celui de pe piesa cercetată o analogie perfectă, putem afirma că ștanța a servit pentru confecționarea aversului unor monede geto-dacice.




Fig. 2. Ștanța de bronz (1a și 1 b) ; pastilă de argint (2) ; pozitiv (3).

Prin formă ștanța este apropiată, nu identică, cu exemplare găsite în Gallia și în alte zone locuite de celti, cele mai multe conice sau cu un buton prevăzut cu o tijă la miner ca o șampilă modernă⁶. Tijă era încastrată într-un manșon cilindric de fier cu înălțimea de 28 mm și diametrul de 30 mm⁷. Din zone mai apropiate, între atelierele vestite care confecționau atât monede cât și bijuterii este adeseori citat atelierul de la Szalaczka, în teritoriul actual al R. P. Ungare⁸.

Analiza spectrografică⁹ a ștanței de la Barboși a dus la constatarea că este confecționată dintr-un bronz de bună calitate, suficient de dur pentru operațiunea de ștanțare, ținând seama și de marea diferență dintre duritatea bronzului și cea a argintului.

De menționat că în complexele din zona nord-estică a cetății de la Barboși au fost găsite piese care atestă existența unui atelier de bijuterii: 6 creuzete întregi sau fragmentare, unul de formă emisferică și celelalte conice, cu înălțimi între 2,9 și 5,35 cm (fig. 1/1—3, 7, 9, 10); un ciocan (l. 10,2 cm; lăț. max. 1,5 cm) cu brațe egale, corpul paralelipipedic îngroșat în partea centrală și curbat pe direcția cozii, amintit între ciocanele utilizate cu precădere dar nu exclusiv în orfevrărie¹⁰; o daltă de fier și o

⁵ C. Preda, *Monedele geto-dacilor*, București, 1973, p. 42, 52, 55 passim.

⁶ E. Babelon, *Traité des monnaies grecques et romaines*, I, Paris, 1901, p. 907 și urm.

⁷ *Ibidem*, p. 909.

⁸ K. Darnay, *ArchÉrt.* 26, 1906, p. 416 și urm.

⁹ Efectuată în Laboratorul de spectroscopie al Facultății de matematică și fizică al Universității „Al. I. Cuza” cu un spectrograf cu optică de cuarț Q—24, Carl Zeiss-Jena, de către lector dr. Mitache Strat. Analiza cantitativă, efectuată de fizician A. M. Vlad și ing. M. Geba prin metoda spectrofotometrică cu absorbție atomică, a indicat următoarea compoziție: Cu 85,829%; Sn 10%; Pb 3,07%; Zn 0,9%; Mg 0,201%. Tuturor le mulțumim și pe această cale.

¹⁰ I. Glodariu, E. Iaroslavschi, *Civilizația fierului la daci*, Cluj-Napoca, 1979, p. 98.

dăltiță de bronz (l. $7,5 \times 0,25 \times 0,2$ cm) rectangulară în secțiune, subțindu-se către tăiș (fig. 1/8).

Pe creuzete au fost detectate urme de argint, cupru și fier. În sfârșit, pastila de argint (fig. 1/6 și 2/2) din groapa G/1983, de formă aproape elipsoidală ($1,1 \times 0,27 \times 0,6$ cm) cu o greutate de 12,2 g, argint cu titlu ridicat, cu foarte puțin cupru și staniu în compoziție, a contribuit la avansarea ipotezei existenței unui atelier monetar la Barboși. Greutatea celor mai multe imitații după tetradrahme oscilează între 12 și 14 g, astfel că micul lingou urma să fie transformat într-un rondel, monedă în devenire. Atât tehnica confecționării ștanțelor cât și cea a „baterii monedelor” a fost prezentată în numeroase lucrări, mai vechi sau recente¹¹.

Pe teritoriul Moldovei au fost găsite următoarele tipuri de monede geto-dacice: Filip II — emisiuni postume (gr. A și gr. B); *Ramna—Tulgheș*; *Huși—Vorriești* (cele mai numeroase); *Prundu—Jiblea*; *Voloșcani*; *Dumbrăveni*; *Adâncata—Mîncăstirea*; *Vîrteju—București*; *Inotești—Răcoasa*¹².

Ștanța de la Barboși nu copiază nici unul dintre aceste tipuri monetare a căror circulație în spațiul moldav a fost atestată pînă acum, mai exact asemănările nu merg pînă la identitate. Elemente de apropiere ar putea fi sesizate cu tipuri de monede necunoscute în acest spațiu, precum cele de la Medieșu Aurit. Dealtfel, în cele mai multe cazuri reversul este hotărîtor în stabilirea tipului.

A fost remarcată o flagrantă neconcordanță între mulțimea tipurilor și variantelor monedelor geto-dacice și absența cvasi-totală a ștanțelor monetare¹³. Această lipsă era explicată și prin preponderența numărului de monede turnate în raport cu cele ștanțate, considerîndu-se apoi că dintre formele de lut mai multe s-ar fi risipit. De asemenea, cei care s-au ocupat cu precădere de numismatica dacică sau au adus însemnate contribuții la elucidarea multiplelor ei aspecte, C. Moisil, V. Pârvan, B. Mitrea, I. Winkler și, în final, C. Preda, cu monumentală sa carte, au exprimat opinii conform cărora monetăria dacică datorează totul fie celei grecești (C. Moisil), fie celei celtice (V. Pârvan), în anumite zone admitîndu-se și o intermediere sud-tracică¹⁴. În această situație a fost emisă și ipoteza că în lumea celtică ar fi existat ateliere monetare care lucrau exclusiv pentru necesitatea de monedă din spațiul getic¹⁵.

Descoperirea unor ateliere de bijuterii în așezări geto-dacice intra- și extracarpatică¹⁶ a modificat și va continua să modifice această optică de supraestimare a rolului celților.

¹¹ I. Winkler, *Apulum* 8, 1963, 1, p. 200 și urm.; M. Sulișteanu, SCN, 5, 1971, p. 251 și urm.; C. Preda, *op. cit.*, p. 371—377.

¹² C. Preda, *op. cit.*, p. 65, 111, 118—121, 155, 179, 194, 207—208, 236, 238, 264, 265.

¹³ *Ibidem*, p. 373.

¹⁴ *Ibidem*, p. 517.

¹⁵ Asupra acestei probleme, cf. C. Preda, *op. cit.*, p. 17.

¹⁶ O însemnată parte a informațiilor la L. Mărghit, n. *Tezaure de argint dacice*, București 1976; V. Dupoi *Podoabele și vasele de atînt geto-dacice. sec. II î.e.u.*, Fezum: tul tezei de doctor t. București, 1981.

Șanțele monetare cunoscute¹⁷ la Ludești, jud. Hunedoara¹⁸, Tilișca, jud. Sibiu¹⁹, Poiana, jud. Galați și Brașov²⁰ au fost utilizate pentru "bateră" unor denari republicani romani.

La șanța de la Pecica²¹ nu cunoaștem reprezentarea, iar dimensiunile nu pot fi totuși hotărâtoare în atribuire. Piesa de la Barboși este deocamdată prima șanță cunoscută pentru obținerea aversului unor monede geto-dacice.

În nivelurile geto-dacice ale cetății de la Barboși—Galați au fost descoperite până acum monede emise la Histria (sec. II—I î.e.n.), Tomis (sec. I î.e.n. — I e.n.), Maroneia (sec. II—I î.e.n.), un tezaur de denari republicani și imperiali²², monede de la Augustus la Domitianus²³. Poate fi remarcat faptul că deocamdată în așezarea deschisă sau pe cetățuie nu au fost găsite monede geto-dacice deși pe teritoriul orașului Galați au fost demult descoperite astfel de emisiuni.

Prezența acestei șanțe la Barboși, a creuzetelor și a pastilei monetare, indică existența dreptului și a posibilității de a bate monedă, și sporește speranțele că vor fi găsite și în viitor șanțe pentru confecționarea monedelor geto-dacice. Acestea sînt principalele elemente noi sugerate de mica piesă descoperită în cetățuia geto-dacică situată la întîlnirea Siretului cu Dunărea.

Fără a prezenta asemănări apropiate cu monedele de tip Dumbrăveni sau Inotești—Răcoasa, încadrate în faza a II-a a monetăriei geto-dacice (150—70 î.e.n.)²⁴, care acoperă și o zonă de permanent contact, Valea Siretului — sudul Moldovei — nord-estul Munteniei, șanța de la Barboși aparține aceleiași perioade. Pînă la epuizarea întregii zone nord-estice explorabile a cetății, posibil să fie descoperite și alte șanțe în condiții stratigrafice și mai sigure pentru a reconfirma existența atelierului monetar de la Barboși.

A MONETARY PUNCH DISCOVERED IN THE GETO-DACIAN SMALL FORTRESS OF BARBOȘI—GALAȚI

ABSTRACT

The author presents a bronze punch having a shape close to that of a spherical calotte with the diameter of the basis of 2.31 to 2.35 cm, which has inserted a small, rectangular iron rod. The piece has been discovered in the north-eastern part of the small fortress, at a depth of 3.10 m.

¹⁷ I. Winkler, *op. cit.*, p. 210; B. Mitrea, în *Unitate și continuitate în istoria poporului român*, București, 1968, p. 53 și urm.

¹⁸ M. Macrea, AISC, 2, (1933—1935) 1936, p. 162, nr. 5; Colegul I. Glodariu a avut bunăvoința de a ne comunica descoperirea îndelung așteptată a unui atelier monetar în capitala Daciei lui Decebal.

¹⁹ N. Lupu, JNG, 17, 1967, p. 110.

²⁰ Cf. I. Winkler, *op. cit.*, p. 219, n. 4; C. Preda, *op. cit.*, p. 371—377.

²¹ I. H. Crișan, ActaMN, 6, 1969, p. 100 — „Din păcate ea este prost conservată și de aceea nu putem ști ce monede se băteau cu ea”.

²² G. Severeanu, BSNR, 14, 1919, 31—32, p. 48—138.

²³ S. Sanie, *Cetățuia geto-dacică de la Barboși*, III, mss. p. 115.

²⁴ C. Preda, *op. cit.*, p. 427.

The positive obtained by means of the punch shows the figure of a bearded, laurel-crowned character, in profile to the right; this is *Zeus*, a figure met again on the front side of the Dacian coins imitating the Macedonian tetradrachmas. The author considers that the coins produced with the help of this punch date from the years 150–70 b. C.; as a matter of fact, two well-known coin types from the south of Moldavia and the north-east of Wallachia (Dumbrăveni and Inotești–Răcoasa, respectively) belong to this period.

Unlike the other punches known to this day (Ludești, Hunedoara County; Tilișca, Sibiu County; Poiana, Galați County; Brașov; the one of Pecica, Arad County, is a forgery), the Barboși punch served to the making of Dacian coins. The presence in the same area of the fortress of a silver tablet of 12.3 grams, supposed to become a coin, as well as the presence of melting pots and goldsmith tools indicate the existence at Barboși of an workshop for producing coins and jewelry.

EXPLANATION OF THE FIGURES

Fig. 1. Fragmentary and intact melting pots (1–3, 7, 9, 10); monetary punch (4 a, b, c) and positive (5); silver tablet (6) and bronze small chisel (8).

Fig. 2. Bronze punch (1a and 1 b); silver tablet (2): positive (3).

J. D. BATESON, *Enamel-working in Iron Age, Roman and Sub-Roman Britain. The Products and Techniques*, BAR, 93, Oxford, 1981, 167p., 15 fig.

Deși piesele emailate sînt relativ frecvente în epoca romană și au trezit încă de timpuriu atenția specialiștilor, totuși, dacă facem abstracție de importantul articol al lui F. Henry¹, pînă în prezent nu s-a publicat nici o monografie referitoare la emailul roman, iar cîteva articole recente² nu au putut epuiza subiectul. În aceste condiții cartea lui J. D. Bateson, chiar dacă se referă numai la Britannia, capătă o semnificație deosebită.

Cu toate că baza lucrării este constituită de analiza prelucrării emailului în epoca romană, autorul se ocupă de o perioadă mai largă, între 200 î.e.n. și 700 e.n., întrucît, așa cum subliniază în mai multe rânduri, emailul a pătruns în Britannia înainte de romani și a continuat să fie fabricat și după retragerea lor.

Plecînd de la cercetarea directă a unui număr impresionant de piese, peste 2 000, și de la studierea întregii bibliografii existente, B. ne oferă o imagine completă asupra tuturor problemelor, unele deosebit de complexe, implicate de prelucrarea emailului în Britannia epocii studiate. În aceste condiții desigur că recenzia noastră va fi în mod necesar selectivă, insistînd asupra unor aspecte, multe de detaliu, în care avem opinii diferite de cele ale autorului. Dar, de la început trebuie subliniat că monografia se remarcă prin acuratețea și finețea analizei unui material arheologic deosebit de complex, a cărui abordare necesită cunoștințe speciale, rareori întîlnite în rîndul arheologilor.

Încă din introducere autorul își definește atît obiectul cercetării, cît și metoda de lucru care se caracterizează, așa cum am menționat deja, printr-o deosebită precizie. Astfel, spre exemplu ni se menționează că în descrierea emailurilor au fost specificate numai culorile sigure și că albul și verdele provin cel mai adesea din emailuri de alte culori care s-au degradat. Apoi că există numai puține obiecte

descoperite în contexte stratigrafice clare ce au permis datări sigure, dar că în orice caz situația este mai bună decît în Pannonia unde în 1939 nu erau decît 2 piese precis datate. În sfîrșit, B. subliniază abuzul în utilizarea termenilor *champlevé* și *cloisonné* și sfera prea generală a acestor noțiuni, în condițiile în care toate emailurile romane sînt *champlevé*, fapte ce îl vor determina să rafineze terminologia utilizată în lucrarea sa.

În ceea ce privește conținutul propriu-zis al cărții, acesta este împărțit în două mari părți: în prima se analizează obiectele emailate ca atare, iar în a doua problemele tehnice ale emailării și centrele de producție.

Prezentarea obiectelor emailate începe cu a celor aproximativ 300 piese din epoca fierului, descoperite izolat sau în mari tezaure, care sînt trecute rapid în revistă fără să se insiste asupra tipului obiectelor, ci doar asupra descrierii emailului. Lipsa oricărei ilustrații face însă ca expunerea să fie greu de urmărit fără a se recurge permanent la consultarea bibliografiei citate, fapt dificil avînd în vedere numărul și dispersarea pieselor discutate.

Cu mult mai consistentă este analiza celor vreo 1 800 obiecte emailate aparținînd epocii romane. Așa cum reiese și din titlul cărții, B. se concentrează mai mult asupra pieselor produse în Britannia, dar criteriile de diferențiere a exemplarelor autohtone față de cele importate din zona Rinului sînt ceva mai sigure doar în ceea ce privește fibulele.

Materialul roman este grupat în trei categorii, fiecare constituind subiectul unui capitol: fibule arcuite (bow brooches), fibule plate (plate brooches), alte obiecte emailate. După cum arată B. fibulele arcuite emailate în număr de aproximativ 600 reprezintă poate cel mai britanic tip de obiecte emailate și de aceea ele sînt tratate în mod amănunțit. Întrucît în cadrul aceluiași tipuri de fibule există atît piese cu email cît și fără, autorul, deși se axează în primul rînd pe analiza decorului emailat, nu neglijează nici discutarea problemelor ridicate de respectivele tipuri de fibule în întregul lor. Astfel, el încearcă să stabilească cronologia și distribuția geografică a fiecărui tip de fibulă, precizînd dacă este cazul situația deosebită a pieselor emailate.

¹ F. Henry, *Emailleurs d'Occident*, *Pre-histoire*, 2, 1933, p. 66—146.

² S. A. Butcher, *Enameling*, în D. Strong, D. Brown (ed), *Roman Crafts*, Londra, 1976, p. 42—51; Idem, *Enamel from Roman Britain*, în M. R. Apted (ed), *Ancient Monuments and their Interpretation*, Londra, 1977, p. 41—70.

O observație se impune însă în ceea ce privește fibulele cu *genunchi*, despre care, preluând opinia lui R. G. Collingwood și I. Richmond, autorul afirmă că erau fabricate în mari cantități în Britannia. Deoarece un număr impresionant de asemenea piese s-au descoperit pe continent, în general în provinciile de graniță, inclusiv Dacia, înclinăm să credem că ele erau produse pe scară largă în zonele centrale ale imperiului de unde erau apoi difuzate peste tot, inclusiv în Britannia.

Fibulele plate, aproape tot atât de numeroase ca cele arcuite, pun probleme dificile în ceea ce privește stabilirea centrelor de producție. Desigur că autorul are dreptate atunci când consideră fibulele dragonești și probabil și cele plate cu proeminență bombată și variantele ovale și cu medalion ca fiind de origine britanică. În ceea ce privește fibulele cu disc plat, cele în formă de animal, cele în formă de pelta și semilună credem totuși a fi fost mai degrabă fabricate pe continent. Discutabilă ni se pare și prelungirea datării fibulelor ovale și cu medalion în sec. IV numai pe baza a două fibule din Britannia considerate a se data în acest secol. Dealtfel chiar analogia de al Pfünz citată de autor se datează sigur în prima jumătate a sec. III și pare a restringe utilizarea întregului tip la sec. II—III. Pe de altă parte, subîmpărțirea fibulelor în formă de disc în 15 variante în funcție de decorul emailat este excesivă întrucât unele dintre acestea sînt extrem de apropiate, cum ar fi nr. 9 și 12, 10 și 11, 13—15, 7 și 8, 2—6, altele sînt reprezentate doar prin cîteva exemplare, iar nr. 12 chiar printr-unul singur. În aceste condiții opinăm că variabilitatea mare constatată este doar rezultatul pur și simplu al felului în care fiecare meșter înțelegea să redea cele cîteva tipuri de decor existente.

Ultima treime din numărul obiectelor romane emailate este constituită de alte piese decît fibulele: capace de cutiute de sigilii, prinzătoare cu buton și lăcaș (button-and-loop fasteners), taburete sau suporturi miniaturale, ținte, aplici de echipament militar, plăci de centură, inele și obiecte diferite cum ar fi cupe, pateri sau strigilii. În ciuda varietății, importanței și complexității problemelor ridicate de aceste piese, ele sînt în general expediate sumar cu excepția prinzătoarelor cu buton și lăcaș și a taburetelor miniaturale care sînt considerate a fi fost, cu certitudine, de origine britanică. Dar deși inexistența unor lucrări specializate asupra celorlalte categorii de obiecte explică în bună măsură poziția autorului în această privință, lipsa unei analize amănunțite a lor este cu ațit mai regretabilă.

O observație pertinentă a lui B. este aceea că țintele fiind descoperite în proporție de

70% în situri militare erau probabil accesorii de echipament militar, poate de harnașament. Am adăuga doar faptul că și în alte provincii printre care și Dacia distribuția acestor ținte este similară și deci că ipoteza lui B. se verifică pe deplin.

În ceea ce privește plăcile de centură ele sînt împărțite în trei categorii. Desigur că prima categorie alcătuită din plăci în formă de dreptunghi îngust făcînd corp comun cu catarama pare a fi locală, iar a doua categorie formată din piese în formă de dreptunghi deschis terminat cu pelte este de origine continentală așa cum afirmă și B. Atît doar că datarea în Britannia a uneia dintre piesele din grupa a II-a la mijlocul sec. I, iar a celorlalte două în sec. IV, una chiar spre sfîrșit este evident eronată dacă avem în vedere că pe limesul germano-raetic și în Dacia exemplarele analoage au fost descoperite în niveluri datate incontestabil din sec. II pînă către mijlocul sec. III.

La fel, este nesatisfăcătoare maniera de a discuta cronologia și distribuția geografică a capacelor de cutiute de sigilii în bloc, întrucît este evident că forma lor foarte diferită trebuie să indice o evoluție în timp, eventual o diferențiere a centrelor de producție.

Aparenta dezordine în alcătuirea și tratarea acestei a III-a grupe de obiecte care evident este prea amestecată, singurul criteriu al apartenenței comune fiind unul negativ — nu sînt fibule — este exprimată și în faptul că se omite prezentarea unui gen de piese relativ frecvente în Britannia și anume teile de *pugio* emailate³, datate în sec. I sau ca fig. 9/C3 care este o aplică — pandantiv de harnașament cu o lunula rămîne nediscuțată în text în condițiile în care B. nu utilizează nici legende ale figurilor.

Piesele emailate post-romane în număr de aproximativ 100 sînt tratate succint, iar discutarea tipurilor evitată ca și în cazul celor din epoca fierului. De asemenea, tot ca în cazul pieselor pre-romane, lipsește orice ilustrație. Concluzia logică cu care B. încheie acest capitol este aceea că în perioada pînă spre anul 700 se plasează stadiul final al unei industrii care a înflorit în epoca romană și deci că nu poate fi vorba de o renaștere a tehnicii emailării de tradiție celtică așa cum s-a susținut fără argumentare de către unii cercetători.

În partea a doua a cărții intitulată „Tehniciile” se tratează toate elementele implicate în execuția unui obiect emailat: substanța

³ I. R. Scott, *First century military daggers...*, in *The Production and Distribution of Roman Military Equipment*, II, BAR, S 275, Oxford, 1985, p. 160—213.

vitroasă, baza metalică, procesul emailării : pentru ca în final să se dezbată problema centrelor de producție. Întrucât multe dintre rezultatele sintetizate sau chiar obținute de autor au o importanță deosebită pentru înțelegerea emailurilor antice, vom căuta să le amintim pe cele mai semnificative dintre ele.

Substanța vitroasă, adică emailul propriu-zis, este analizată pentru fiecare dintre cele trei epoci studiate urmărindu-se ce culori au fost utilizate, în ce combinații și pe ce tipuri de obiecte. Astfel, dacă pentru epoca fierului culoarea frecventă e roșul opac, pentru epoca romană în mod surprinzător culoarea cea mai des întâlnită este albastrul, roșul venind doar pe locul secund. Și tot pentru epoca romană este caracteristică asocierea pe același obiect a emailurilor de mai multe culori, combinația : albastru-roșu fiind cea mai des utilizată.

Analizele chimice ale substanței vitroase, unele executate chiar de autor, sunt prezentate pe larg și ele oferă o serie de rezultate dintre cele mai interesante. Astfel, prezența plumbului în email îl deosebește chimic de sticlă romană care nu are acest element în compoziție. Apoi faptul că albastrul intens al emailului este obținut prin utilizarea cobaltului care din nou lipsește din sticlă romană, și că acest pigment deosebit de stabil chimic explică cel puțin parțial numărul mare al emailurilor de această culoare ajunse până la noi.

În ceea ce privește baza metalică, B. menționează că, deși emailul a fost aplicat și pe aur, argint și fier, în număr covârșitor el apare pe piese din cupru sau aliaje de cupru. În continuare autorul diferențiază pe baza analizelor chimice, unele proprii, variațiile de aliaje de cupru utilizate ca bază a emailului : tombac și alamă care au adăus de zinc și bronzul propriu-zis având în compoziție cossitor mai mult ca tombacul și plumb care îi facilitează turnarea.

În analiza procesului emailării se începe prin a se prezenta tehnica de lucru și uneltele, dealtfel foarte simple și care au fost experimentate de însuși autorul. Pornind de la această bază se abordează problema esențială a terminologiei. În timp ce pentru epoca fierului sint acceptați termenii deveniți tradiționali de *uplay* și *inlay* după cum emailul este aplicat deasupra sau sub nivelul metalului de bază, pentru epoca romană tot emailul fiind lucrat în tehnica *champlevé*, ni se argumentează că este necesară o terminologie mai fină. În consecință, B. propune termenul de *simple* atunci când în fiecare celulă este utilizată doar o culoare, cel de *complex* când mai multe culori sint aplicate în aceeași celulă, iar când fișii subțiri de sticlă *mille-*

fiori sint făcute să adere pe metalul de bază cel de *millefiori*.

Oprindu-se asupra centrelor de producție, B. arată pe bună dreptate că acestea nu pot fi localizate numai pe baza descoperirii într-un anumit loc a numeroase obiecte finite și consideră ca un argument decisiv prezența elementelor ce țin de procesul de fabricație : semifabricate, deseuri, rebuturi, materie primă, cupteare, creuzete, unelte. Aplicând aceste criterii pe care le exemplifică la faimoasele descoperiri de la Bibracte pentru Latene și Villa d'Anthée pentru epoca romană autorul imparte centrele britanice de producție a emailului roman în probabile, posibile și îndoielnice. Dar deși criteriile utilizate sint raționale, motivul plasării celor 27 situri discutate într-o categorie sau alta și în special diferențierea între centre probabile și posibile nu reiese cu claritate din text.

În amplul capitol de concluzii generale care încheie textul propriu-zis al cărții, B. repetă mai întâi rezultatele cele mai importante la care a ajuns în cursul cercetării sale pentru ca după aceea să abordeze înseși problemele fundamentale ridicate de producția emailului în epoca romană.

Prima dintre acestea este ce fel de email se producea în Britannia romană. Dacă este sigur că meșterii britanici confecționau emailuri simple, cele mai reușite exemplare de emailuri complexe au fost descoperite pe continent. Și mai complicată este situația cu emailurile *millefiori* din care nu s-au descoperit în Britannia decât vreo 100 piese, cele mai multe fiind accesorii de echipament militar și având, așa cum recunoaște și B., o evidentă origine continentală. Cu toate acestea el presupune că obiectele lucrate în *millefiori* descoperite în Britannia ar fi o dovadă pentru utilizarea locală, chiar dacă sporadică, a acestei tehnici, în ciuda faptului că sint atât de puține procentual și au o origine nesigură. Nu vedem însă nici un argument în sprijinul concluziei lui B. și credem că opinia exprimată de F. Henry după care emailul *millefiori* nu era lucrat în Britannia rămâne în continuare valabilă.

O altă problemă este cea a datării producției de email dar din lipsă de suficiente exemplare precis încadrate cronologic B. nu poate aduce multe contribuții personale. Totuși, deși acceptă teza tradițională după care sec. II a reprezentat epoca de maximă utilizare a obiectelor emailate, el ne argumentează în mod convingător că acest gen de piese a continuat să fie fabricat chiar dacă pe scară mai redusă și în sec. III și apoi în sec. IV.

În ceea ce privește originea tehnicilor emailării — *simple*, *complex*, *millefiori* — cu toate că recunoaște a fi fost continentală,

ultimele două venind în Britannia de abia cu romanii, B. subliniază totuși amploarea producției autohtone. Datorită însă insuficienței dalcor, încercarea de definire a zonelor în care se prelucra emailul nu reușește să fie pe deplin concludentă cu atât mai mult cu cât însuși autorul înclină să considere că producția în Britannia era organizată la scară redusă.

În sfârșit, în mod bizar, B. accentuează asupra continuității producției de email locale după cucerirea romană care n-ar fi influențat decisiv meșterii britanici, deși diferențele fundamentale ale emailului produs în epoca romană față de cel din epoca fierului pledează exact pentru o situație contrară.

Lucrarea este însoțită de anexe prezentînd o serie de probleme tehnice, de o bibliografie impresionantă și de ilustrații. Din păcate, pe lângă faptul că ilustrația este doar alb-negru, ceea ce este evident nesatisfăcător pentru un material care se remarcă tocmai prin culoare, ea este și excesiv de selectivă, prezentînd doar tipurile de piese cele mai frecvente, mai consistente fiind numai ilustrarea procedeei tehnice. Tot aici este locul să menționăm că textul este deseori repetitiv,

iar lipsa unui *corpus*, aproape neașteptată pentru o lucrare de pretențiile celei recenzate se resimte pe tot parcursul cărții. Dar este evident că aceste lipsuri nu se datoresc numai autorului, ci și dificultăților materiale cerute de publicarea unui *corpus* care nu putea fi decît foarte voluminos și mai ales de a unor ilustrații color care depășesc posibilitățile tehnice ale editurii BAR.

Din toate cele arătate pînă acum credem că a reieșit cu claritate complexitatea problemelor cu care a fost confruntat B. și modul mai mult decît satisfăcător de rezolvare a lor. Desigur că monografia lui B. depășește cu mult prin interes sfera unei sinteze regionale și constituie în același timp un model pentru arheologii lucînd în alte provincii ale Imperiului roman. Iar partea referitoare la tehnica emailării, constituind după părerea noastră punctul forte al lucrării, reprezintă o tratare exhaustivă la nivelul actual al acestui domeniu dificil. Deci consultarea cărții este indispensabilă pentru toți cei care studiază sau numai publică piese purtînd acest gen de decor.

Liviu Pelcușcu

FRIEDHELM WINKELMANN, GUDRUN GOMOLKA-FUCHS,
Frühbyzantinische Kultur, Leipzig, 1987, 219 p. cu 166 ilustrații și 4 hărți.

Sfera de probleme ale trecerii de la antichitate la evul mediu atrage tot mai mult, în ultimul timp, atenția cercetării, interesată în reconstituirea aspectelor particulare sau zonale, dar preocupată și de restituirea de sinteză, în încercarea de a surprinde elementele de continuitate și de a preciza rădăcinile îndepărtate ale Europei medievale. Acestui cerc de preocupări i se înscrie și volumul de excepție al celor doi autori germani care și-au ales ca subiect epoca romano-bizantină și bizantină timpurie (secolele IV—VIII) în Imperiul răsăritean, perioadă considerată drept verigă cronologică între lumea antică și a evului de mijloc, precum și punte teritorială între răsărit și apus.

Conceptul de *cultură* este înțeles în sensul cel mai larg posibil, de *civilizație* înglobînd în relațiile și intercondiționările lor atât cultura materială cît și aceea spirituală, cu o preferință manifestă acordată aspectelor acestei din urmă „culturi”. Volumul este în multe privințe o încercare de a găsi noi căi în tratarea subiectului refuzînd alinieră la modelele „clasice” existente în impresionanta bibliografie a subiectului și străduindu-se permanent pentru descifrarea și recon-

stituirea mecanismelor intime ale vieții sociale, economice sau artistice, ale ideologiilor proprii diferitelor categorii și pătri sociale. Principala categorie a informațiilor prelucrate în acest scop provine din scrierile bisericii, considerate ca izvoare ce reflectă în modul cel mai complex mentalitățile și atitudinile din epocă, iar textelor selectate și interpretate cu multă competență le sînt adăugate mărturiile materiale contemporane, provenind din săpături arheologice, în special din cele organizate în ultimele două decenii prin colaborarea dintre Academile de Științe din R. D. Germană și R. P. Bulgaria. Se adaugă și numeroase materiale arheologice și piese de artă din colecțiile unor muzee, avînd în acest sens prilejul de a înregistra folosirea unor descoperiri din secolele VI—VII e.n. de la Apahida și Noșlac din Transilvania, descoperiri care pe această cale sînt introduse într-un circuit științific mai larg, beneficiînd și de interpretările datorate autorilor respectivelor cercetări. În afara materialului iconografic consacrat prin îndelungată circulație — ansambluri și monumente, mozaicuri, picturi, piese de sculptură sau artă decorativă, manuscrise miniaturate etc. — reproduse la un nivel calitativ cu totul excepțional, se vedește preocu-

ultimele două venind în Britannia de abia cu romanii, B. subliniază totuși amploarea producției autohtone. Datorită însă insuficienței dalcor, încercarea de definire a zonelor în care se prelucra emailul nu reușește să fie pe deplin concludentă cu atât mai mult cu cât însuși autorul înclină să considere că producția în Britannia era organizată la scară redusă.

În sfârșit, în mod bizar, B. accentuează asupra continuității producției de email locale după cucerirea romană care n-ar fi influențat decisiv meșterii britanici, deși diferențele fundamentale ale emailului produs în epoca romană față de cel din epoca fierului pledează exact pentru o situație contrară.

Lucrarea este însoțită de anexe prezentind o serie de probleme tehnice, de o bibliografie impresionantă și de ilustrații. Din păcate, pe lângă faptul că ilustrația este doar alb-negru, ceea ce este evident nesatisfăcător pentru un material care se remarcă tocmai prin culoare, ea este și excesiv de selectivă, prezentind doar tipurile de piese cele mai frecvente, mai consistente fiind numai ilustrarea procedeei tehnice. Tot aici este locul să menționăm că textul este deseori repetitiv,

iar lipsa unui *corpus*, aproape neașteptată pentru o lucrare de pretențiile celei recenzate se resimte pe tot parcursul cărții. Dar este evident că aceste lipsuri nu se datoresc numai autorului, ci și dificultăților materiale cerute de publicarea unui *corpus* care nu putea fi decât foarte voluminos și mai ales de a unor ilustrații color care depășesc posibilitățile tehnice ale editurii BAR.

Din toate cele arătate pînă acum credem că a reieșit cu claritate complexitatea problemelor cu care a fost confruntat B. și modul mai mult decât satisfăcător de rezolvare a lor. Desigur că monografia lui B. depășește cu mult prin interes sfera unei sinteze regionale și constituie în același timp un model pentru arheologii lucrind în alte provincii ale Imperiului roman. Iar partea referitoare la tehnica emailării, constituind după părerea noastră punctul forte al lucrării, reprezintă o tratare exhaustivă la nivelul actual al acestui domeniu dificil. Deci consultarea cărții este indispensabilă pentru toți cei care studiază sau numai publică piese purtind acest gen de decor.

Liviu Pelcuțescu

FRIEDHELM WINKELMANN, GUDRUN GOMOLKA-FUCHS,
Frühbyzantinische Kultur, Leipzig, 1987, 219 p. cu 166 ilustrații și 4 hărți.

Sfera de probleme ale trecerii de la antichitate la evul mediu atrage tot mai mult, în ultimul timp, atenția cercetării, interesată în reconstituirea aspectelor particulare sau zonale, dar preocupată și de restituirile de sinteză, în încercarea de a surprinde elementele de continuitate și de a preciza rădăcinile îndepărtate ale Europei medievale. Acestui cerc de preocupări i se înscrie și volumul de excepție al celor doi autori germani care și-au ales ca subiect epoca romano-bizantină și bizantină timpurie (secolele IV—VIII) în Imperiul răsăritean, perioadă considerată drept verigă cronologică între lumea antică și a evului de mijloc, precum și punte teritorială între răsărit și apus.

Conceptul de *cultură* este înțeles în sensul cel mai larg posibil, de *civilizație* înglobind în relațiile și intercondiționările lor atât cultura materială cât și aceea spirituală, cu o preferință manifestă acordată aspectelor acestei din urmă „culturi”. Volumul este în multe privințe o încercare de a găsi noi căi în tratarea subiectului refuzind alinirea la modelele „clasice” existente în impresionanta bibliografie a subiectului și străduindu-se permanent pentru descifrarea și reconstituirea

mechanismelor intime ale vieții sociale, economice sau artistice, ale ideologiilor proprii diferitelor categorii și pătri sociale. Principala categorie a informațiilor prelucrate în acest scop provine din scrierile bisericii, considerate ca izvoare ce reflectă în modul cel mai complex mentalitățile și atitudinile din epocă, iar textelor selectate și interpretate cu multă competență le sint adăugate mărturiile materiale contemporane, provenind din săpături arheologice, în special din cele organizate în ultimele două decenii prin colaborarea dintre Academile de Științe din R. D. Germană și R. P. Bulgaria. Se adaugă și numeroase materiale arheologice și piese de artă din colecțiile unor muzee, avind în acest sens prilejul de a înregistra folosirea unor descoperiri din secolele VI—VII e.n. de la Apahida și Noșlac din Transilvania, descoperiri care pe această cale sint introduse într-un circuit științific mai larg, beneficiind și de interpretările datorate autorilor respectivelor cercetări. În afara materialului iconografic consacrat prin îndelungată circulație — ansambluri și monumente, mozaicuri, picturi, piese de sculptură sau artă decorativă, manuscrise miniaturate etc. — reproduse la un nivel calitativ cu totul excepțional, se vedește preocu-

parca completării și „improspătării” argumentelor, prin selectarea a numeroase piese mai puțin spectaculoase dar mai semnificative pentru civilizația bizantină „provincială” și pentru viața cotidiană a celor mai largi pături sociale din Imperiul răsăritean.

Volumul este divizat în trei secțiuni de extindere aproximativ egală, aceea a antedecentelor sau izvoarelor moștenite ale civilizației romano-bizantine, secțiunea dedicată „imaginilor conducătoare” (sau „fundamentale”—*Leitbilder*) ale societății din sec. IV—VIII, urmată de o analiză metodică a ceea ce autorii definesc drept „manifestări concrete” (*Kristallisationspunkte*) ale istoriei bizantine din aceste secole și în care atenția se oprește pe rând asupra creației artistice și intelectuale, a vieții publice, a celei spirituale și a vieții „practice” sau productive. Preocuparea prezentării în tipare noi a unui mare fond de informație, articulat tradițional pe compartimentele istoriei politice, sociale, economice și culturale, în scopul de a face cât mai accesibilă și mai inteligibilă cititorului de azi o lume relativ ermetică datorită îndepărtării în timp și coordonatelor ei proprii de desfășurare, este evidentă.

Cît despre antecedente, după capitolele dedicate determinărilor geografice, cadrului politic și structurilor sociale atît de diverse de la sfîrșitul antichității, F. Winkelmann și Gudrun Gomolka-Fuchs se opresc asupra creștinismului, a moștenirilor grecești (elenistice) și romane, ca și asupra marelui nou aport oriental, atît de important pentru cristalizarea trăsăturilor proprii ale civilizației bizantine. Materialul ilustrativ selectat cu multă atenție și competență, pentru susținerea diferitelor puncte de vedere, devine concludent și datorită unor texte explicative foarte detaliate.

Dincolo de subdiviziunile volumului, încercarea reconstituirii mentalităților epocii, a atitudinilor omului din imperiu față de autoritățile constituite, față de problemele concrete ale vieții practice și față de confruntările ideologice, se regăsesc în aproape fiecare dintre pagini, reprezentînd de fapt firul roșu con-

ducător al întregii cărți. O asemenea reconstituire se repercutează în bună măsură și asupra istoriei civilizației popoarelor ajunse în contact cu Bizanțul în secolele IV—VIII, a popoarelor migratoare dar și a populațiilor care au făcut cîndva parte din imperiu și care începînd cu sec. IV au rămas în afara granițelor politice ale acestuia, conservînd în continuare sentimentul apartenenței la imperiu. În această din urmă împrejurare se află dealtfel și interesul major al cărții pentru cercetările românești de specialitate, deoarece oferă o cale modernă și pînă acum puțin bătută, pentru a pătrunde în întimitatea mecanismelor sociale și ideologice ale unei epoci și ale unei zone care și-a avut centrul de greutate în cea de-a doua Romă, la Bizanț. Dincolo de mărturiile arheologice modeste rămase de pe urma comunităților sedentare creștine ce au viețuit în umbra imperiului la nordul Dunării de Jos după sfîrșitul sec. III, sau pe întinse zone ale Peninsulei Balcanice după sfîrșitul sec. VI, volumul celor doi autori oferă chei interesante și valoroase pentru pătrunderea în viața respectivelor comunități, definite cu un termen mai cuprinzător drept „romanitate răsăriteană”.

Colaborarea dintre F. Winkelmann și Gudrun Gomolka-Fuchs pentru realizarea volumului despre care este vorba nu s-a materializat în semnarea distinctă a diferitelor capitole și chiar dacă aportul fiecăruia dintre autori poate fi oarecum reconstituit în funcție de domeniul preocupărilor sale, investigațiile nu sînt paralele, ci se întrepătrund completîndu-se și susținîndu-se reciproc. În aceasta se află o calitate suplimentară a cărții. Traducerea ei în alte cîteva limbi de mare circulație și reeditările prevăzute pentru viitorul apropiat vor contribui desigur la ciștigarea, de către acest volum, a unui loc important în literatura dedicată Imperiului romano-bizantin și bizantin timpuriu, a acelei etape cruciale din nașterea Europei medievale și moderne.

Radu Popa

ABREVIERI

ACMIT	Anuarul Comisiunii monumentelor istorice. Secția pentru Transilvania Cluj.
ActaMN	Acta Musei Napocensis, Cluj-Napoca.
ActaMP	Acta Musei Porolissensis, Zalău.
AlIA Cluj-Napoca	Anuarul Institutului de istorie și arheologie. Cluj-Napoca.
AISC	Anuarul Institutului de studii clasice, Cluj.
ArchErt	Archaeologiai Értesítő, Budapesta.
ArhMold	Arheologia Moldovei, Iași—București.
AS	Anatolian Studies, Londra.
BCH	Bulletin de correspondance hellénique, Paris.
BerRGK	Bericht der römisch-germanischen Kommission, Frankfurt/Main.
BMI	Buletinul monumentelor istorice, București.
BSNR	Buletinul Societății numismatice române, București.
CAB	Cercetări arheologice în București, București.
CIL	Corpus inscriptionum latinarum, Berlin.
DA	Daremberg-Saglio, <i>Dictionnaire des antiquités</i> , Paris.
Dacia, N.S.	Dacia. Revue d'archéologie et d'histoire ancienne, București.
FoliaArh,	Folia archaeologica, Budapesta.
IAK	Izvestija arheologičeskoj komissii, S. Peterburg.
Izvestija Varna	Izvestija na narodnija, Muzei, Varna.
JRG	Jahrbuch für Numismatik und Geldgeschichte, München.
KS	Kratkie soobščeniija, Moscova.
MAG	Mitteilungen der anthropologischen Gesellschaft, Viena.
MASPOdesa	Materiali po arheologija severnogo pričernomor'ja, Odesa.
Materiale	Materiale și cercetări arheologice, București.
MEFRA	Mélanges de l'École française de Rome, archéologie, Paris.
MemAntiq	Memoria antiquitatis, Piatra Neamț.
MIA	Materiali i issledovaija po arheologii, Moscova.
MIAChișinău	Materiali i issledovanija po arheologii jugo-zapada SSSR, Chișinău.
MIALeningrad	Materiali i issledovanija po arheologii SSSR, Leningrad,
NS	Numismatika i epigrafika, Moscova.
NEH	Nouvelles études d'histoire, București.
OR	D. Tudor, <i>Oltenia romană</i> , București.
PBF	Prähistorische Bronzefunde Europas, München.
PZ	Prähistorische Zeitschrift, Berlin.
RA	Revue archéologique, Paris.
RadVoicodMuz	Rad Vojvodanskih Muzeja, Novi Sad.
Revist	Revista de istorie, București.
RMM—MIA	Revista muzeelor și monumentelor, monumente istorice și de artă, București.
SA	Sovetskaja arheologija, Moscova.
SCIA	Studii și cercetări de istoria artei, București.
SCIV(A)	Studii și cercetări de istorie veche (și arheologie), București.
SCN	Studii și cercetări de numismatică, București.
SMMIM	Studii și materiale de muzeografie și istorie militară, București.
SCI	Studii clasice, București.
StComSatu Mare	Studii și comunicări, Satu Mare.
StComSibiu	Studii și comunicări, Sibiu.
VDI	Vestnik drevnej istorii, Moscova.

REVISTE PUBLICATE ÎN EDITURA ACADEMIEI REPUBLICII SOCIALISTE ROMÂNIA

REVISTA DE ISTORIE

REVUE ROUMAINE D'HISTOIRE

STUDII ȘI CERCETĂRI DE ISTORIE VECHĂ ȘI ARHEOLOGIE
DACIA. REVUE D'ARCHÉOLOGIE ET D'HISTOIRE ANCIENNE

REVUE DES ÉTUDES SUD-EST EUROPÉENNES

STUDII ȘI CERCETĂRI DE ISTORIA ARTEI

— SERIA ARTA PLASTICĂ

— SERIA TEATRU—MUZICĂ CINEMATOGRAFIE

REVUE ROUMAINE D'HISTOIRE DE L'ART

— SÉRIE BEAUX-ARTS

— SÉRIE THÉÂTRE—MUSIQUE—CINÉMA

THYACO-DACICA

La publication „Studii și cercetări de istorie veche și arheologie”
paraît 4 fois par an. Toute commande de l'étranger sera adressée
à ROMPRESFILATELIA, secteur import-export presse, P.O.
Box 12—201, telex 10 376, Bucaresti, Calea Griviței 64—66, ou
à ses représentants à l'étranger.

LUCRĂRI PUBLICATE ÎN EDITURA ACADEMIEI REPUBLICII SOCIALISTE ROMÂNIA

- I. BARNEA și colab., *Tropaeum Traiani*, I, Cetatea, 1979, 250 p., 28 lei.
- MARIA COJA și PIERRE DUPONT, *Ilstria*, V, 1979, 168 p., 39 lei.
- LIGIA BĂRZU, *Continuitatea creației materiale și spirituale a poporului român pe teritoriul fostei Dacii*, 1979, 111 p., 6 lei.
- RADU POPA și MONICA MĂRGINEANU CĂRSTOIU, *Mărturii de civilizație medievală românească*, 1979, 163 p., 28 lei.
- EMILIA DORUȚIU BOILĂ, *Inscripțiile din Scythia Minor*, V, 1980, 351 p., 35 lei.
- C. PREDA, *Callatis. Necropola romano-bizantină*, 1980, 225 p., 36 lei.
- MARIN CĂRCIUMARU, *Mediul geografic în pleistocenul superior și culturile paleolitice din România*, 1980, 268 p., 29 lei.
- I. I. RUSSU, *Inscripțiile Daciei romane*, III/2, 1980, 484 p., 34 lei.
- V. MIHĂILESCU BÎRLIBA, *La monnaie romaine chez les Daces orientaux*, 1980, 312 p., 19,5 lei.
- I. I. RUSSU, *Daco-geții în Imperiul roman și în Byzantium*, 1980, 116 p., 8,75 lei.
- D. BERCIOU, *Burladava dacică*, 1981, 289 p., 41 lei.
- ALEXANDRU SUCEVEANU, *Ilstria*, VI, 1982, 236 p., 38 lei.
- MIRCEA MATEI, EMIL I. EMANDI, *Habitatul medieval rural din valea Moldovei și din bazinul Șomuzului Mare*, 1982, 195 p., 27 lei.
- D. M. PIPPIDI, *Inscripțiile din Scythia Minor*, I, 1984, 544 p., 71 lei.
- Studii și cercetări de numismatică, VIII, 1984, 161 p., 21 lei.
- MIHAI SÂMPETRU, *Tropaeum Traiani*, II, *Monumentele romane*, 1984, 98 p., 26 lei.
- I. T. DRAGOMIR, *Eneoliteul din sud-estul României. Aspectul cultural Stoilești-Aldeni*, 1984, 184 p., 20 lei.
- DAN GH. TEODOR, *Civilizația romană la est de Carpați în secolele V—VII e.n. Așezarea de la Botoșana-Suceava*, 1984, 132 p., 14 lei.
- I. I. RUSSU, *Inscripțiile Daciei romane*, III/3, 1984, 470 p., 34 lei.
- GH. BICHOIR, *Geto-dacii din Muntenia*, 1984, 183 p., 25 lei.
- N. CONSTANTINESCU, *Curtea de Argeș (1200—1400). Asupra începuturilor Țării Românești*, 1984, 170 p., 22,5 lei.
- Arheologia Moldovei*, X, 1984, 135 p., 22,5 lei.
- CONSTANTIN PREDA, *Geto-dacii din bazinul Olteului Inferior, Dava de la Sprincenata*, 1986, 200 p., 24,5 lei.
- EUGEN COMȘA, *Neoliteul pe teritoriul României. Considerații*, 1987, 198 p., 20 lei.
- IORGU STOIAN, *Inscripțiile din Scythia Minor*, II, 1987, 436 p., 60 lei.
- I. I. RUSSU, *Inscripțiile Daciei romane*, III/4, 1988, 302 p., 34 lei.

RM — ISSN 0039—4009

SCIVA, tomul 40, nr. 1, București, ianuarie — martie, 1989 p. 1—104



„I. P. Informația”, c. 2766

Lei 35