

ACADEMIA ROMÂNĂ

STUDII ȘI CERCETĂRI DE
ISTORIE VECHIE
ȘI ARHEOLOGIE

3-4

TOMUL 41

IULIE - DECEMBRIE

1990

EDITURA ACADEMIEI ROMÂNE

ACADEMIA ROMÂNĂ

INSTITUTUL DE ARHEOLOGIE

COLEGIUL DE REDACȚIE

Redactor șef : SEBASTIAN MORINTZ

Redactor șef adjunct : RADU POPA

Membri : MIRCEA BABEȘ, ALEXANDRU BARNEA, PETRE
DIACONU, ALEXANDRU PĂUNESCU

Secretare de redacție : MIHAELA UDRESCU, LILIANA ZAHARIA

Aducem la cunoștința cititorilor revistei noastre că, datorită creșterii costurilor de tipărire, sintem obligați să reducem temporar numărul anual de pagini, ceea ce explică și comasarea unor fascicule. Vă rugăm să manifestați înțelegere față de această situație și sperăm că veți rămâne cititori constanți ai revistei noastre.

În țară, revista se poate procura prin poștă, numai pe bază de abonament. Prețul unui abonament anual este de 140 lei.

Comenzile și abonamentele din străinătate se primesc la ROMPRESFILATELIA, departamentul import-export presă, P. O. Box 12—201, telex 10 376, București, Calea Griviței 64—66, România, sau la reprezentanții săi din străinătate.

Manuscrisele, cărțile și revistele pentru schimb, precum și orice corespondență se vor trimite Colegiului de redacție pe adresa: 71 119, str. I. C. Frimu 11, București.

APARE DE PATRU ORI PE AN

STUDII ȘI CERCETĂRI DE ISTORIE VECHĂ ȘI ARHEOLOGIE

TOMUL 41

Nr. 3—4

iulie—decembrie 1990

S U M A R

ANUNȚ

Societatea Română de Arheologie	213
---	-----

STUDII

ALEXANDRU PĂUNESCU, Scurtă privire asupra paleoliticului și mezoliticului din Dobrogea	215
JAROL KACSÓ, Piese inedite din depozitul de bronzuri de la Crăciunești	235
EMILIA DORUȚIU-BOILĂ, Despre cărămizile cu ștampilă ale legiunilor V Macedonica și XI Claudia la Dunărea de Jos și pe litoralul nordic al Mării Negre	251
ION T. LIPOVAN, Cu privire la ceramica cu glazură plumbiferă din Ampelum	273

DISCUȚII

CRÎȘAN MUȘETEANU, Contribuții privind topografia Durostorului.	293
--	-----

MATERIALE ȘI CERCETĂRI ARHEOLOGICE

MIRCEA ȘT. UDRESCU, Material zooarheologic din așezarea medievală timpurie de la Dridu „La metereze”, jud. Ialomița	301
---	-----

NOTE ARHEOLOGICE

CORNELIU POPA, Castrul de la Hoșhiz în lumina unor noi descoperiri monetare	309
I. BARNEA, Din nou despre Flavius Gerontios, prefect al Constantinopolului	313

CRONICĂ

Cronica cercetărilor arheologice efectuate în 1989 de Institutul de Arheologie din București (Alexandru Barnea)	315
---	-----

INDICE	325
------------------	-----

ABREVIERI	327
---------------------	-----

ÉTUDES ET RECHERCHES D'HISTOIRE ANCIENNE ET D'ARCHÉOLOGIE

TOME 41

N^{os} 3—4

juillet—décembre 1990

S O M M A I R E

ANNONCE

La Société Roumaine d'Archéologie	213
---	-----

ÉTUDES

ALEXANDRU PĂUNESCU, Bref aperçu sur le Paléolithique et le Mésolithique en Dobroudja	215
CAROL KACSÓ, Unveröffentlichte Stücke aus dem Bronzehort von Crăciunești	235
EMILIA DORUȚIU-BOILĂ, Über die Ziegelstempel der Legionen V Macedonica und XI Claudia an der Unteren Donau und im nördlichen Schwarzmeer-Gebiet	251
ION T. LIPOVAN, À propos de la céramique à glaçure plombifère d'Ampelum	273

DISCUSSIONS

CRIȘAN MUȘETEANU, Contributions to Durostorum's topography	293
--	-----

MATÉRIAUX ET RECHERCHES ARCHÉOLOGIQUES

MIRCEA ȘT. UDRESCU, Le matériel ostéologique animal découvert dans l'établissement des X ^I ^e —XIII ^e siècles de Dridu „La metereze”, dép. d'Ialomița	301
---	-----

NOTES ARCHÉOLOGIQUES

CORNELIU POPA, The Hoghiz camp in the light of some new monetary discoveries	309
I. BARNEA, De nouveau au sujet de Flavius Gèrontios, préfet de Constantinople	313

CHRONIQUE

Chronique des recherches archéologiques effectuées en 1989 par l'Institut d'Archéologie de Bucarest (Alexandru Barnea)	315
--	-----

INDEX	325
-----------------	-----

ABRÉVIATIONS	327
------------------------	-----

SOCIETATEA ROMÂNĂ DE ARHEOLOGIE

Arheologia românească cunoaște astăzi un moment de reînnoire a cadrului ei instituțional, pe baza celor mai bune tradiții făurite de-a lungul a peste un veac de activitate științifică organizată. Numeroși arheologi își desfășoară cercetările în institutele de specialitate ale Academiei Române, în catedrele universitare și în vasta rețea muzeală a țării. Lor li se alătură un număr mereu crescând de neprofesioniști — iubitori de arheologie, care au adus și aduc în continuare servicii considerabile acestei științe.

Progresul arheologiei naționale presupune, acum mai mult ca oricând, unirea și armonizarea eforturilor depuse de specialiști, dincolo și independent de granițele structurilor departamentale. Salvarea, conservarea și cunoașterea mărturiilor arheologice, cultivarea interesului general pentru antichitățile României, fac necesară, pe de altă parte, antrenarea amatorilor la forme organizate, stimulatoare, de activitate.

SOCIETATEA ROMÂNĂ DE ARHEOLOGIE este chemată să răspundă acestor deziderate. Îi invităm, și pe această cale, pe toți cei interesați în domeniul arheologiei, indiferent de profesiune sau grad de calificare, să-și manifeste adeziunea la fundarea acestei societăți, comunicându-ne următorul formular cu datele personale :

1. Numele și prenumele
2. Data și locul nașterii
3. Adresa privată și telefonul
4. Locul de muncă (adresă, telefon), profesiunea, funcția
5. Preocupări în domeniul arheologiei :
 - cercetări și publicații
 - colecție particulară (eventual școlară, sătească etc.) de piese arheologice, numismatice sau epigrafice
 - contacte cu instituții de profil sau cu specialiști-arheologi

Apelăm la cititorii revistei SCIVA să difuzeze acest anunț mai departe, în rîndurile celor ce manifestă un interes statornic pentru arheologie.

Înscrierile preliminare vor fi trimise pe adresa :

Institutul de Arheologie al Academiei Române

Pentru *Societatea Română de Arheologie*

Str. I. C. Frimu 11

71119 — București

SCURTĂ PRIVIRE ASUPRA PALEOLITICULUI ȘI MEZOLITICULUI DIN DOBROGEA

de ALEXANDRU PĂUNESCU

Ilustrul arheolog francez Boucher de Perthes, călătorind în anul 1853 în lungul Dunării, în trecerea lui prin deltă se întreba dacă „aluviunile fluviului ca și acelea ale lui Arno n-ar fi conținut oseminte fosile de hipopotami și alte rase antediluviene?”¹.

Răspunsul la această întrebare avea să se dea însă peste aproape șase decenii. Într-adevăr, primele descoperiri paleontologice cuaternare din Dobrogea le datorăm marelui biolog român Grigore Antipa, care, în anul 1910 semnala prezența unor resturi fosile pleistocene (mamut, rinocer, și probabil cal) în grindul Caraorman cu ocazia unor lucrări de dragare².

Totuși, primele descoperiri paleolitice din teritoriul cuprins între Dunăre și Mare aparțin cunoscutului arheolog moldovean N. N. Moroșan. În 1927, acesta efectuează la Topalu (jud. Constanța), în peștera distrusă din cauza extinderii carierei de piatră, cercetări sumare descoperind resturi de faună fosilă și câteva piese atribuite musterianului și aurignacianului³. Șase ani mai târziu (1933), geologul I. Băncilă culege din imediata vecinătate a Capului Midia o piesă de silex pe care o atribuie musterianului⁴.

Printre primii care efectuează cercetări paleolitice de teren în această provincie, după 1950, se numără Eugen Comșa și N. N. Zaharia⁵.

Primul descoperea, în anii 1951—1952, unele piese microlitice tar-denoasiene în așezarea de la Garvăn (punctul „În Bugeac la vii sub dealul Crăcanele”) (jud. Tulcea)⁶, iar al doilea găsea în 1956 pe teritoriul satelor Saligny-Făclia și Peștera (jud. Constanța) câteva piese de silex musteriene printre care și două bifaciale.

Între anii 1956—1962 C. S. Nicolăescu-Plopșor realizează numeroase cercetări perieghetice pe teritoriul Dobrogei, iar în 1956—1957 efectuează,

¹ Boucher de Perthes, *Voyage à Constantinople par l'Italie, la Sicile et la Grèce, relour par la Mer Noire, la Roumèlie, la Bessarabie russe, les provinces danubiennes, la Hongrie, l'Autriche et la Prusse (en Mai, Juin, Juillet et Août 1853)*, II, Paris, 1853, cap. 62, p. 376 (cf. Corne Ion, *Analele Dobrogei*, 4, 1923, 2, p. 188).

² Grigore Antipa, *Regiunea inundabilă a Dunării — Starea ei actuală și mijloacele de a o pune în valoare*, București, 1910, p. 105—106, tab. XVI, fig. C.

³ N. N. Moroșan, *ARMISI III*, 1928, V, p. 1—11 și fig. 1—6; idem, *Revista Științifică „N. Adamachi”*, 23, Iași, 1937, 1, p. 48—49.

⁴ I. Băncilă, *Buletinul Studentilor în Științe Naturale din București*, 5—7, 1934—1936, 1936, p. 137—140.

⁵ Alexandru Păunescu, in *La genèse et l'évolution des cultures paléolithiques sur le territoire de la Roumanie*, Iași, 1987, p. 8—10.

⁶ Eugen Comșa, *SCIV*, 4, 1953, 3—4, p. 750—751; Al. Păunescu, *SCIVA*, 30, 1979, 4, p. 507—508.

în colaborare cu Al. Păunescu, Alexandra Bolomey și N. Harțuchi, săpături în peșterile Gura Dobrogei și Cheia — peștera La Izvor (com. Tirgușor, jud. Constanța) ⁷.

Paleontologii C. Rădulescu, P. Samson și Elena Terzea execută între 1956—1971 săpături ample în peștera La Adam (com. Tirgușor), iar primii doi cercetează între 1971 — 1976 peșterile Gura Dobrogei și Casian ⁸, precum și așezarea tardenoasiană în aer liber de la Tirgușor — punctul „La Grădină” ⁹.

În anii 1973 și 1974 paleontologul Elena Terzea efectuează sondaje în peștera Bursucilor (sat Cheia, com. Tirgușor), descoperind pe lângă o bogată faună pleistocenă și unele piese microlitice de silex epigravetiene ⁹.

Între 1958—1962 și 1970—1972 Florea Mogoșanu întreprinde săpături la Peninsula—Punctul I (sat Lumina, com. Ovidiu), precum și la Mamaia-Sat în colaborare cu Al. Păunescu ¹⁰.

În 1960 J. Jelinek, directorul Muzeului Morav din Brno, iar în 1961 cercetătorul Karel Valoch de la același muzeu, venind pentru cură helio-marină pe litoral, vizitează și împrejurimile localității Mamaia-Sat, adunând cu această ocazie de pe traseul fostului canal un mare număr de piese de silex din cunoscuta așezare musteriană, distrusă în cea mai mare parte de lucrările canalului, cu toate că stațiunea de aici se afla deja în atenția Sectorului paleolitic al Institutului de Arheologie. Materialul litic, cules de cei doi cercetători cehi a fost publicat în 1968 într-o formă preliminară în revista *La Préhistoire* ¹¹.

În afara săpăturilor amintite din peșterile Gura Dobrogei și Cheia sau din așezarea în aer liber de la Mamaia-Sat, autorul articolului de față efectuează intense cercetări de teren și unele sondaje, descoperind în perioada 1973—1989 un mare număr de așezări paleolitice și mezolitice. Semnalarea apăsătoare a tuturor acestor puncte o datorăm neobositului și pasionatului Mihai Eugen din Medgidia, căruia îi aducem mulțumirile noastre.

În anul 1982 M. Brudiu descoperă la Peninsula în punctele II și III, obiecte litice pe care le atribuie paleoliticului mijlociu și superior ¹².

În încheierea acestui scurt istoric privind investigațiile arheologice, este necesar să ne oprim puțin și asupra cercetărilor referitoare la paleogeografia cuaternarului dobrogean. În acest sens amintim studiile mai vechi ale lui Constantin Brătescu realizate pe baza amplelor sale cercetări asupra numeroaselor profile de pe faleză Mării Negre și cele apărute după 1950 cum ar fi studiile privind loessurile și solurile fosile din Dobrogea de

⁷ C.S. Nicolăescu-Plopșor, Al. Păunescu și Alexandru Paul-Bolomey, *Materiale*, 5, 1959, p. 15—22; C.S. Nicolăescu-Plopșor, Al. Păunescu și N. Harțuchi, *Materiale*, 6, 1959, p. 43—50.

⁸ Margareta Dumitrescu, P. Samson, E. Terzea, C. Rădulescu, M. Ghica, *Lucrările Institutului de Speologie „Emil Racoviță”*, 1—2, 1962—1963, p. 229—284; P. Samson și C. Rădulescu, *Biuletinul comisii po izučeníu Četvertičnovo perioda*, 29, Moscova, 1964, p. 156—164.

⁹ Elena Terzea, *Travaux de l'Institut de Spéologie „Emile Racovitzá”*, 13, 1974, p. 105—116.

¹⁰ Al. Păunescu, Florea Mogoșanu și M. Cărciumaru, *Pontica*, 5, 1972, p. 11—28.

¹¹ Karel Valoch, *La Préhistoire (Problèmes et tendances)*, Paris, 1968, p. 465—472. Autorul atribuie industria litică tayacianului divizând-o stratigrafic în două grupe: cea inferioară aparținând perioadei Eem-Amersfoort și cea superioară probabil Brörup-ului. Sustragerea unui asemenia material, care, după mulți ani, în urma insistențelor noastre, a revenit în țară (dar nu știu în ce proporție) și publicarea sa, reprezentă, credem, un act necolegal, reproabil!

¹² M. Brudiu, *Pontica*, 18, 1985, p. 13—23.

Sud sau cele referitoare la fenomenele periglaciare în loessuri aparținând unor cunoscuți geografi, geologi și pedologi printre care cităm pe G. Hasse, H. Richter, Vintilă Mihăilescu, Șerban Dragomirescu, Tiberiu Morariu, M. Popovăț, Ana Conea¹³, Petre Coteț, H. Grumăzescu, Cornelia Grumăzescu-Stăncescu, Constantin Ghenea, Venera Codarcea¹⁴ etc. Menționăm de asemenea și publicarea unor analize polinice de către Marin Cărciumaru pe baza probelor de sol prelevate din peștera Cheia-La Izvor și din profilele de la Mamaia-Sat și Costinești¹⁵.

Pînă în prezent au fost identificate pe teritoriul Dobrogei și în special pe cel al Dobrogei Centrale și de Sud, atît prin săpături de mai mică sau mai mare amploare cît mai ales prin cercetări perieghetice un număr de peste 70 de puncte cu descoperiri paleolitice și mezolitice (fig. 1).

Este de remarcat că unele așezări, fie de peșteră (ca cele de la Cheia și La Adam), fie în aer liber (ca Mamaia-Sat, Peninsula) au oferit două sau mai multe niveluri de locuire paleolitice cum este cazul peșterii la Adam unde s-au găsit după descoperitori resturi din *premusterian* pînă în tar-denoasian¹⁶. Ceea ce e important de reținut este faptul că cea mai veche unealtă descoperită pînă acum pe teritoriul Dobrogei aparține paleoliti-cului inferior.

Este vorba de cioplitorul bifacial (*chopping-tool*) (fig. 2) de silex găsit într-o poziție stratigrafică certă în asociere cu resturi de micromamifere, ca : *Citellus* gr. *nogaici* Topatșevski, *Allactaya orghidani* Rădulescu, Samson, *Apodemus sylvaticus* (Linnaeus), *Cricetulus migratorius* (Pallas), *Mesocricetus newtoni* (Nehring), *Cricetus cricetus praeglacialis* Schaub, *Ellobius* cf. *palaeotalpinus* Sevtșenko, *Clethrionomys glareolus* Schreber, *Lagurus transiens daicus* Rădulescu, Samson, *Eolagurus gromovi vistornensis* Rădulescu, Samson, *Arvicola cantianus* sp., *Microtus* cf. *guentheri* Dandorf, Alston, *Microtus* gr. *arvalis* (Pallas), *Microtus* gr. *gregalis* (Pallas) și *Ochotona pusilla* (Pallas); la aceste resturi se mai adaugă și altele de capride indeterminate.

Resturile faunistice menționate ca și cioplitorul s-au descoperit în depozitul de umplere din zona aven-zonă ce formează intrarea secundară a Peșterii Liliecilor de la Gura Dobrogei. Piesa de silex care ne interesează în mod expres a fost găsită în partea terminală a acunulării mijlocii cu dărîmături („éboulis”) termoclastice, depunere atribuită de paleontologii Costin Rădulescu și Petre Samson, Mindelului superior¹⁷ (circa 400 000 — 350 000 ani, dacă raportăm la cronologia paleoliticului european). După cercetătorii menționați, argumentele care pledează în favoarea atașării

¹³ Ana Conea, *Formațiuni cuaternare în Dobrogea (loessuri și paleosoluri)*, București, 1970, 234 p.

¹⁴ C. Ghenea și V. Codarcea, *Studii tehnice și economice*, Seria H, Geologia cuaternarului, Institutul Geologic, București, 5, 1974, p. 7—22. Cercetînd porțiunea de profil al vechiului canal din zona Ovidiu-Nazarcă (în apropiere de cariera de piatră Ovidiu), autorii au descoperit cu această ocazie și unele piese de silex, care tipologic au fost atribuite de către noi musterianului. Ei afirmă că aceste obiecte litice găsite în paleosolurile IV (circa 10%) și V (circa 90%) aparțin Riss-Würmului și Würmului.

¹⁵ M. Cărciumaru și Al. Păunescu, SCIVA, 27, 1976, 3, p. 331—345.

¹⁶ P. M. Samson, *Études sur le Quaternaire dans le Monde*, VIII^e Congrès INQUA, Paris, 1969, Paris, 1971, p. 629—636.

¹⁷ Al. Păunescu, Costin Rădulescu și Petre Samson, *Travaux de l'Institut de Spéologie „Emile Racovitza”*, 21, 1982, p. 55—60.



Fig. 1. Harta descoperirilor paleolitice și mezolitice din Dobrogea menționate în studiu.

fazei Gura Dobrogei —2, Mindelului superior sînt : prezența unei forme arhaice de *Arvicola*, cea a unei subspecii evoluate filumului de *Lagurus transiens*, precum și persistența morfotipurilor pitymyene în structura populațiilor de *Microtus* a grupelor *arvalis* și *gregalis*¹⁸.

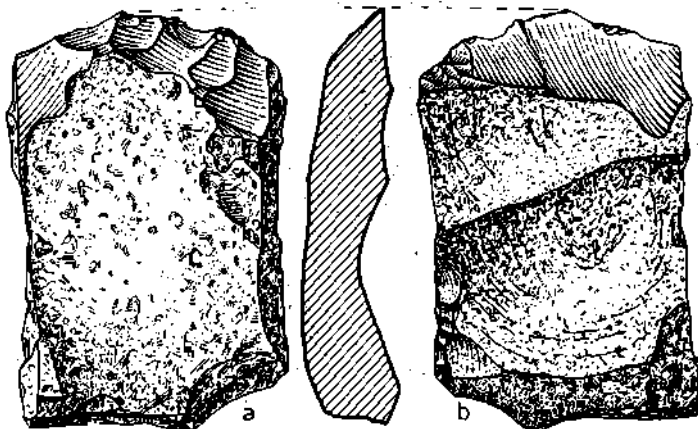


Fig. 2. Peștera Liliecilor de la Gura Dobrogei, paleolitic inferior (faza Gura Dobrogei-2, Mindel superior); cioplitor bifacial (scara 1/1).

În cunoscuta peșteră La Adam, paleontologii citați descoperă în straturile 6, 10 și 13, sedimentate în timpul glaciațiunii Riss, unele „industrii musteroide”¹⁹. Ținînd seama de poziția lor stratigrafică aceste industrii, atribuite de descoperitori Rissului, ar putea aparține *prenusterianului*.

Este interesant de reținut că cele mai multe puncte cî descoperiri musteriene (din cele aproximativ 30 cunoscute pînă în prezent) se găsesc situate în Podișul Dobrogei de Sud, mai precis în Podișul Carasu sau Medgidiei, ele fiind concentrate îndeosebi pe versantul nordic al văii Carasu, dar și la sud de această vale, în Podișul Oltinei și Cobadinului, precum și pe versantul drept al Dunării (zona Ghindărești-Tichilești-Semeni) și în zona de litoral (cea de la nord și nord-vest de lacul Siutghiol). Dintre toate aceste așezări doar cîteva au fost săpate : Peninsula-Punctul I, Mamaia-Sat (fig. 3), peștera Cheia — La Izvor și peștera La Adam. Avînd în vedere că, în aceste două peșteri situate în Podișul Dobrogei centrale cunoscut și sub denumirea de Podișul Casimcei, s-au găsit pe lingă obiecte litice și relativ numeroase resturi faunistice, ne simțim obligați să facem unele precizări.

Astfel, peștera La Izvor, aflată în Cheile Ghelengicului (fig. 4) și care nu depășește 15 m lungime, a oferit o relativ bogată locuire musteriană ale cărei resturi se înscriu pe o grosime ce atinge maximum 1,65 m (depunere ce zace direct pe patul de calcar). În afara inventarului litic care

¹⁸ *Ibidem*, p. 56.

¹⁹ P. M. Samson, *op. cit.*, p. 629—636. Din păcate materialul litic „musterioid” ca și cel musterian, aurignacian, gravetian și tardenoisian fiind inedit sau în mare parte iredit (s-au publicat doar foarte puține piese) nu ne îngăduie să facem alte observații de ordin tehnico-tipologic.



Fig. 3. Mormânt în fața celdii litografice.

<https://biblioteca-digitala.ro>



Fig. 4. Satul Cheia — Cheile Ghileșului cu peșterile: La Izvor, Bursucilor etc.

reprezintă un musterian de debitaj Levallois bogat în racloare și în piese denticulate și cu *encoche* dar fără bifaciale, s-au descoperit și numeroase resturi osoase de mamifere ca : *Ursus spelaeus* (care atinge circa 64% din totalul oaselor identificate), *Equus caballus fossilis*, *Coelodonta antiquitatis*, *Crocota spelaea*, *Rangifer tarandus*, *Felis leo spelaea*, *Cervus elaphus*, *Bos s. Bison*, *Canis lupus*, *Sus scrofa* și *Saiga tatarica*. De asemenea, sint prezente și micromamiferele ca : *Cricetus cricetus*, *Mesocricetus newtoni*, *Allo-cricetulus eversmanni*, *Cricetulus migratorius*, precum și păsările *Anas platyrhynchos* (rața sălbatică) și *Corvidae* sp.

În cea de-a doua peșteră (La Adam), C. Rădulescu și P. Samson au identificat stratigrafie trei depuneri (straturile 19, 21 și 38 sedimentate în Würmul inferior) cu obiecte litice pe care le atribuie musterianului inferior ²⁰.

Așezările musteriene în aer liber care au oferit fie prin săpături metodice, fie prin cercetări de suprafață industrii litice mai mult sau mai puțin bogate, dar din păcate neasociate cu resturi faunistice, ne-au permis realizarea unor studii tehnico-tipologice ce ne îngăduie încadrarea lor în unul din faciesurile musteriene cunoscute. De pildă, industria litică de la Castelu-Dealul Cainar — punctul I terasă reprezintă un facies de debitaj Levallois, săracă în racloare, dar bogată în cuțite à dos natural (cu cortex) și relativ bogată în piese cu *encoche* și denticulate. Industrii asemănătoare s-au mai găsit la Ovidiu-Nazarcea și Peninsula — punctul I unde piesele cu *encoche*, denticulatele și chiar racloarele predomină în raport cu celelalte tipuri de unelte. De asemenea, inventarele litice de la Peștera — punctul Dealul Peșterica și Saligny-Făclia aparțin unui facies denticulat de debitaj slab Levallois bogat în piese denticulate și cu *encoche*, dar cu mai puține racloare și cuțite à dos natural și cu rare bifaciale.

Dintre toate așezările cunoscute, cea mai bogată în material litic o reprezintă stațiunea Mamaia-Sat, distrusă ca și multe altele (Peninsula, Ovidiu-Nazarcea etc.) de lucrările canalului. Industria litică din această așezare se caracterizează printr-un debitaj slab Levallois, prin unelte de mărime mică și mijlocie, îndeosebi printr-un mare număr de piese denticulate, piese cu *encoche* și racloare și printr-un număr redus sau foarte redus de alte tipuri cum ar fi gratoarele, burinele ori piesele bifaciale etc. Stratigrafic, între cele două niveluri de locuire există o depunere relativ groasă de leș, sterilă din punct de vedere arheologic. Pe baza sondajelor executate s-a observat că nivelul superior este mai sărac în material decât cel inferior (fig. 5—7)

Este interesant de notat că părăsirea de către primele comunități de neandertalieni a așezărilor din preajma coastei Mării Negre și revenirea lor mai târzie în aceleași locuri s-ar putea datora fie înăsprii climatului Würmien, fie împușinării vînatului în zonă.

Unele locuiri mai restrinse ca suprafață și mai sărace în material litic nu reprezintă altceva decât locuiri sezoniere ale unor grupuri de vînători musterieni.

În ceea ce privește piesele bifaciale trebuie să afirmăm că ele se întîlnesc, în unele așezări, într-un număr foarte mic, iar în altele sint absente. Nu este totuși exclus ca unele piese izolate culese din profilele

²⁰ *ibidem*.




Fig. 5. Paleolitic mijlociu : 1—6 piese de silex (1,2 Mamaia-Sat ; 3—6 Peștera Cheia — La Izvor) (scara 1/1).

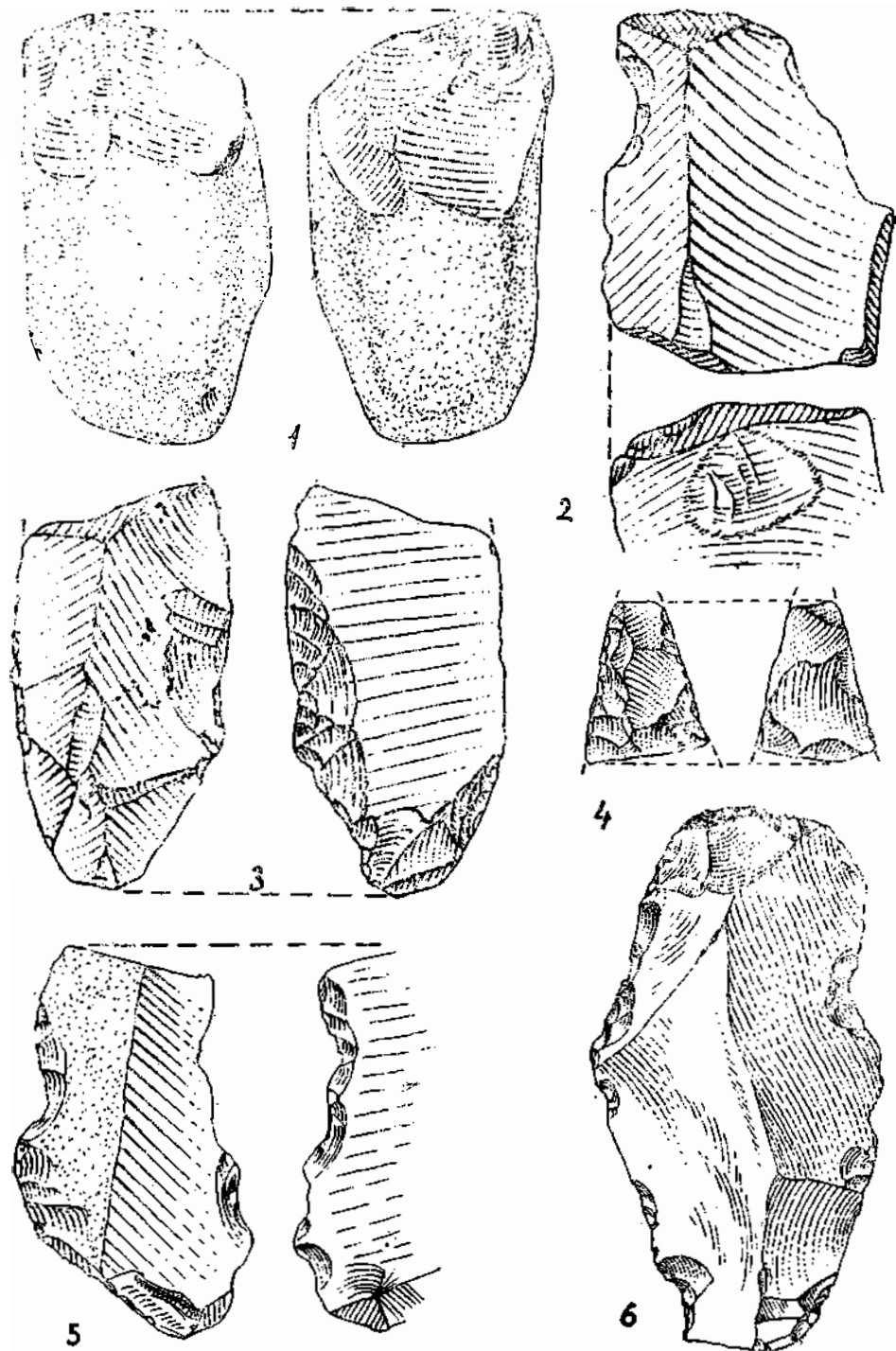


Fig. 6. Paleolitic mijlociu : 1—6 piese de silex (1,5 Peștera — Dealul Peșterica ; 2,3 Saligny — Făclia ; 4,6 Mamaia-Sat (scara 1/1).

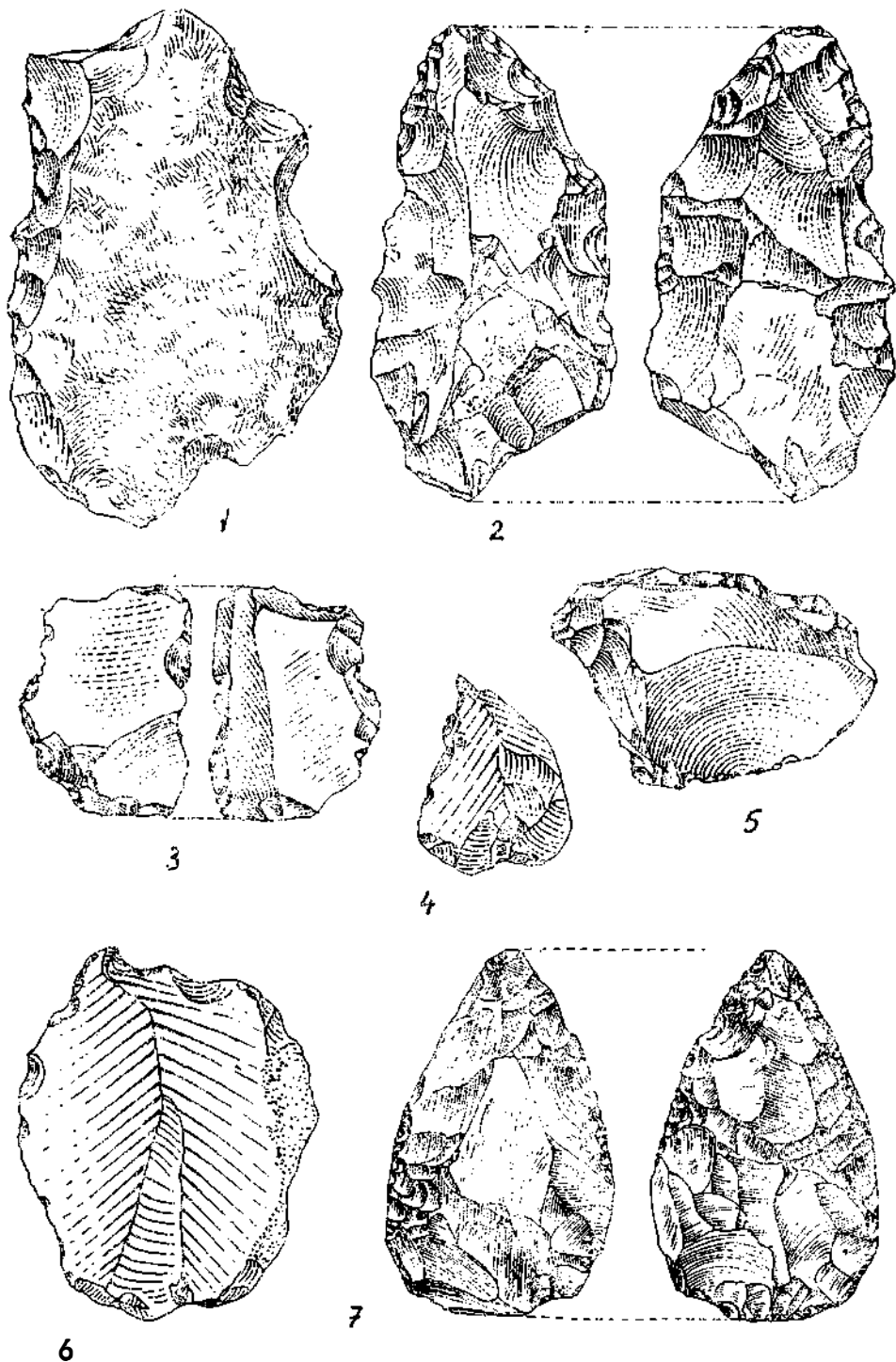


Fig. 7. Paleolitic mijlociu : 1—7 piese de silex (1—5 Mamaia -Sat ; 6 Peninsula — punctul I ; 7 Peștera La Adam) (scara 1/1).

surpate ale teraselor să aparțină atît stratigrafic cît și tehnico-tipologic unor industrii *premusteriene* datate în Riss sau poate chiar în Riss-Würm, iar altele unor etape mai timpurii sau mai tîrzii ale mustertianului. De pildă, la Ghindărești — punctul Cariera Veche (com. Horia, jud. Constanța), sedimentele terasei ating circa 17—18 m și cuprind succesiuni de loessuri și paleosoluri. Aici s-au găsit la o adîncime cuprinsă între 6 și 8 m (de la suprafața solului actual) unele piese de silex, precum și cîteva oase și dentiție de cal și bovid. Materialul litic cules este de debitaj Non Levallois și constă din piese cu *encoche*, denticulate și racloare, care ar putea aparține cronologic fie unui *premusterian*, dacă ținem seama de prezența lui *Equus insulidens* (specie rissiană veche după P. Samson și C. Rădulescu), fie unui mustertian incipient de tip denticulat.

Începuturile paleoliticului superior pe teritoriul Dobrogei sînt greu de definit în stadiul actual al cercetărilor.

Este foarte posibil ca în acest spațiu, ca și în zona de la est de Carpați să fi existat tehnocomplexe sau industrii litice pe care unii cercetători le numesc aurignacoide sau aurignaciene, la baza cărora au stat industrii mai vechi ale paleoliticului mijlociu tardiv cum ar fi cele ale mustertianului denticulat cu forme bifaciale sau fără, ori cele ale mustertianului de tradiție acheuleană în care piesele cu *encoche* și denticulatele apar într-un procent semnificativ alături de marele număr de racloare și de prezența relativ numeroasă a vîrfurilor bifaciale și a bifacialelor de diverse tipuri.

Este necesar să menționăm că materialul litic de care dispunem în prezent, provenit din cele 15 puncte descoperite în centrul Dobrogei a fost atribuit aurignacianului, îndeosebi pe criterii tehnico-tipologice. Doar în numai două stațiuni de peșteră: Cheia-La Izvor și La Adam locuirile aurignaciene au fost surprinse stratigrafic. Astfel, în prima, locuirea aurignaciană cu un inventar litic destul de sărac, constînd din cîteva lame și gratoare, suprapune direct pe cea musteriană. În schimb, în cea de-a doua peșteră, P. Samson și C. Rădulescu identifică cel puțin două niveluri de locuire aurignaciană (straturile 44 și 47) pe care le încadrează în Würm mijlociu ²¹ (fig. 8).

Puținătatea materialului litic nu ne îngăduie însă să precizăm dacă aceste locuiri aparțin sau nu etapei timpurii a aurignacianului dobrogean.

Alte tipuri de unelte ca : gratoare à *museau* sau simple, burine diedre și de tip *busqué* au fost găsite în mai multe așezări în aer liber cum ar fi Peninsula — punctul II, Cuza Vodă — punctul A (Cariera Caolinul), Gherghina — punctul Cariera de Humă, Țibrinu — punctul III, Gura Dobrogei — vatra satului etc.

Lipsa unor observații stratigrafice, precum și cea a unei game bogate și variate de unelte nu ne permit să stabilim în stadiul actual al cercetărilor etapele evolutive ale aurignacianului din această zonă.

Este îndeobște cunoscut faptul că din punct de vedere cronologic, cea de-a doua cultură care a succedat aurignacianul în teritoriul la care ne referim este cea gravetian orientală.

S-au descoperit pînă în prezent, prin cercetări perieghetice, 10 puncte aparținînd acestei culturi. Dintre acestea numai în două așezări, cea de la

²¹ *Ibidem*.

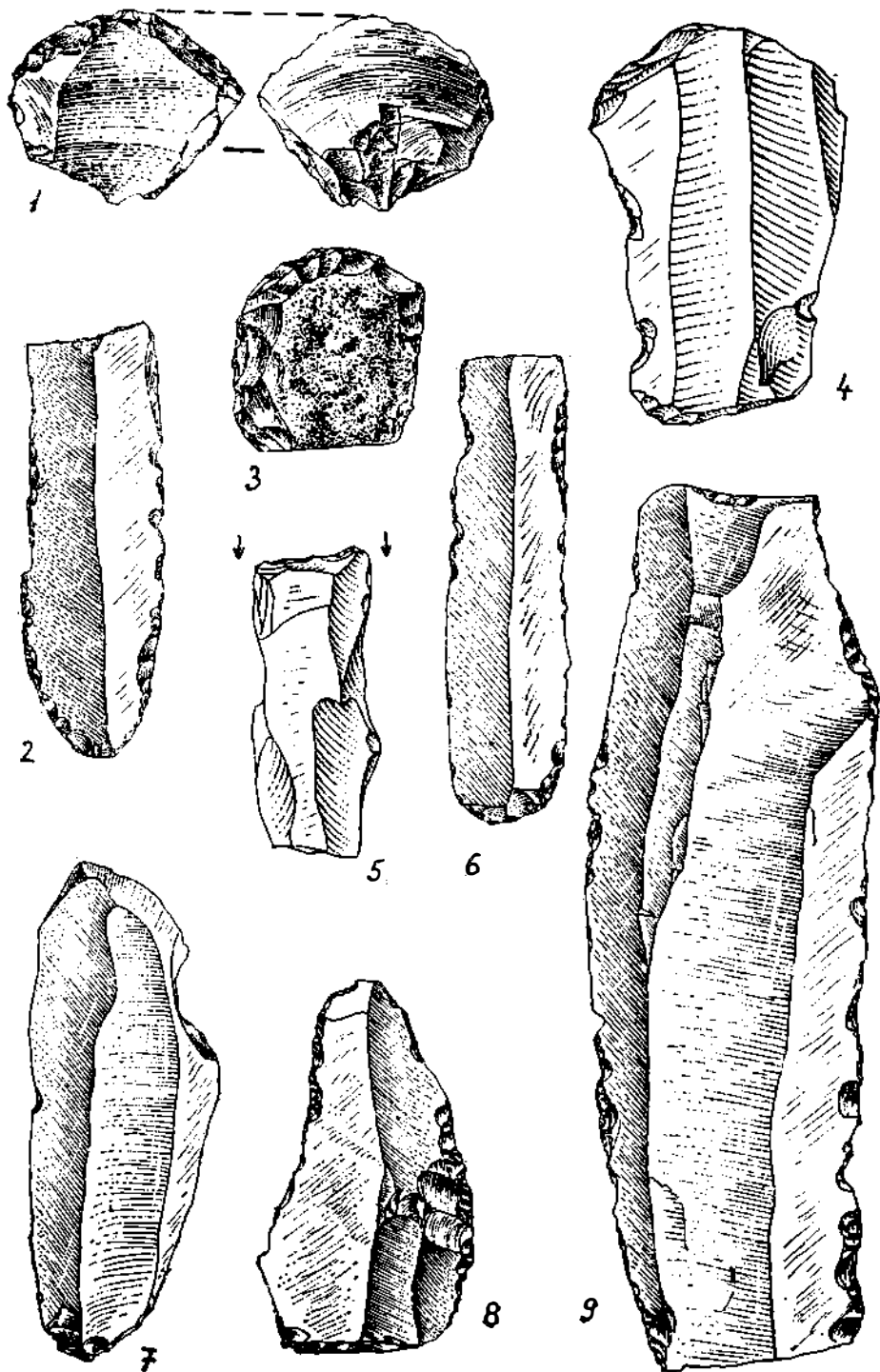


Fig. 8. Paleolitic superior — aurignacian : 1—9 piese de silex (1—3 Peștera Cheia — La Izvor; 4 Gherghina — Cariera de Humă; 5 Țibrinu — punct III — malul stîng al lacului Țibrinu; 6—9 Peștera La Adam) (scara 1/1).

Gherghina—punctul La Cariera Veche și Castelu—Dealul Cainar—punctul II terasă s-au executat unele sondaje restrinse.

Material litic gravetian s-a găsit și în peșteri. Avem în vedere peștera Bursucilor unde s-a efectuat un sondaj și peștera La Adam, unde, așa cum am arătat, s-au realizat săpături de amploare.

Astfel, în mica peșteră a Bursucilor, aflată în vecinătatea peșterii La Izvor, paleontologul Elena Terzea descoperă, în partea superioară a stratului de loess compact și în nivelul bazal de loess cu clastic un material litic caracterizat printr-o microlitizare accentuată (lamele tip Dufour, lamele *à dos*, burin pe trunchiere, lamele simple etc.), asociat cu o faună datînd din Würmul recent ²². În schimb, în peștera La Adam, cercetătorii menționați au găsit în straturile 63—64 și 70, sedimentate în Würmul recent, obiecte litice pe care noi le atribuim tipologic unor etape gravetiene. După descoperitori, inventarul litic din stratul 72 sedimentat în Würmul final ar reprezenta un paleolitic final ²³. Este foarte posibil ca acest din urmă nivel ca și cel din peștera Bursucilor să aparțină unei etape tîrzii gravetiene, cunoscută și sub denumirea de epigravetian.

Dintre cele 10 puncte sub aer liber demne de amintit sînt cele de la Văleni, Conacu, Țibrinu (punctele I și III — malul stîng al lacului cu același nume) și Peninsula—punctul II ²⁴. Ele au oferit în general puține piese de silex dar toate microlitice. Totuși, cele mai importante prin bogăția și varietatea tipurilor de unelte rămîn așezările amintite de la Gherghina — punctul La Cariera Veche și Castelu — Dealul Cainar—punctul II terasă — (fig. 9).

Pe baza studiului tehnico-tipologic și al dimensiunilor uneltelor, în cea mai mare parte microlitice (gratoare simple, pe așchii sau lame retușate, unguiforme, burine diedre sau pe trunchiere retușată, piese cu *encoche* ori denticulate, lamele *tronquée*, lamele *à dos* sau *à dos tronquée*, lamele denticulate sau *à coche*, lamele Dufour, etc.) pe de o parte și ținînd seama de pe altă parte de poziția stratigrafică a obiectelor litice, sîntem îndrituiți să credem că ne aflăm atît la Gherghina ²⁵ și Castelu, cît și în altele din punctele menționate în fața unor locuiri aparținînd epigravetianului.

Dacă asupra etapelor mai timpurii ale gravetianului din această provincie nu ne putem pronunța pe baza observațiilor de care dispunem pînă acum, totuși putem afirma cu certitudine că cel puțin în Podișul Dobrogei Centrale și de Sud au trăit comunități gravetiene tîrzii ce pendulau dintr-o parte în alta în căutarea vînatului. Punctele cunoscute pînă acum reprezintă fie locuiri sezoniere, fie așezări mai mult sau mai puțin stabile cum ar fi cele de la Gherghina și Castelu unde uneltele erau prelucrate pe loc.

Inventarul litic descoperit în așezările menționate ne oferă similitudini atît din punct de vedere tehnico-tipologic cît și dimensional cu cel găsit în alte stațiuni din sudul și chiar nordul Moldovei, ca de pildă Mălușteni—punctul IV.—(jud. Vaslui), Berești-Dealul Taberei (nivel I), Puricani-

²² Elena Terzea, *op. cit.*, p. 105—116.

²³ P. M. Samson, *op. cit.*, p. 629—636; C. Rădulescu și P. M. Samson, *Zeitschrift für Tierzüchtung und Züchtungsbiologie*, 76, 1962, (2/3), p. 287—292.

²⁴ M. Brudiu, *op. cit.*, p. 13—23.

²⁵ Al. Păurescu, *SCIVA*, 37, 1986, 1, p. 67—75.




Fig. 9. Paleolithic superior — epigravetian : 1—25 piese microlitice de silex de la Gherghina — punctul La Cariera Veche (scara 1/1).

punctul Poarta Bizanului (jud. Galați) ²⁶, Ripiceni-Izvor (nivel gravetian II b) ²⁷, Topile-Dealul Catargii (jud. Iași) ²⁸ etc.

Aceste așezări fac parte din marele complex gravetian orientat tirziu care a evoluat în Tardiglaciari și a cărui arie cuprinde atât teritoriul dintre Carpați și Nistru cât și regiunea din nord-vestul Mării Negre. În ceea ce privește originea gravetianului din Dobrogea, este foarte posibil, să avem de-a face cu o pătrundere a unor populații gravetiene de la nord, deci din Moldova spre sud, peste fluviul care nu constituia un obstacol de netrecut în acea vreme.

Cronologic, dacă locuirile aparținând primei etape a epigravetianului din Moldova — avem în vedere locuirile din Bazinul Ceahlăului reprezentate de nivelurile V de la Ceahlău-Dîrțu și Ceahlău-Podiș, nivelul II de la Ceahlău-Bofu Mic și nivelul VI de la Bistricioara-Lutărie — s-ar putea situa între aproximativ 14000 și 12000 BP, în schimb, cea de-a doua etapă și ultima, ar fi putut evolua între circa 12000 și 10000 BP. Se pare că acest orizont cultural epigravetian final aparținând epipaleoliticului a evoluat spre un mezolitic incipient, mai bine zis spre un tardenoasian timpuriu, mai ales, dacă ținem seama atât de tendința spre o microlitizare accentuată a uneltelor (cum ar fi cea a gratoarelor pe așchii, de tip circular, unguiform, a gratoarelor pe lamele sau a lamelelor retușate etc.) cât și de apariția unor forme cvasigeometrice.

În ceea ce privește mezoliticul din ținutul cuprins între Dunăre și Mare, putem afirma că el este relativ bine cunoscut. S-au identificat pînă acum prin cercetări periegetice 18 puncte cu descoperiri tardenoasiene. Dintre acestea, demne de relevat sînt cele de la Cuza Vodă — punctul La Cariera Veche și Medgidia-punctul La vest de Stadion ²⁹ (fig. 10–11).

În afara acestor așezări în aer liber amintim și locuirea din peștera La Adam, singura cunoscută pînă în prezent în peșterile dobrogene. Aici, în straturile 75–76 sedimentate în postglaciari, P. Samson și C. Rădulescu au găsit obiecte litice pe care le atribuie mezoliticului ³⁰.

Industriile microlitice descoperite în așezările menționate, ca și în altele (Garvăn, Tirgușor-punctul La grădină, Straja-punctul La lac la Stănișor, Poarta Albă-punctul Lîngă stația de pompare, Albești-punctul La Cetate etc.), cuprind o gamă variată de piese : gratoare simple, pe așchie retușată, unguiforme, lamele *à bord abattu*, lamele *à coche*, lamele cu trunchere retușată, lamele strimte *à bord abattu tronquée*, trapeze simetrice și asimetrice, nuclee fusiforme și altele.

S-a arătat cu alte prilejuri că tardenoasianul din estul și sud-estul României — în care avem în vedere teritoriul dintre Siret și Prut (pînă acum zona dintre Carpați și Siret n-a oferit nici o locuire din această vreme), cel al Dobrogei și cel al Munteniei de est-nord-est — a făcut parte din marele complex cultural al tardenoasianului nord-vest pontic ³¹. Este de

²⁶ M. Brudiu, *Paleoliticul superior și epipaleoliticul din Moldova*, București, 1974, p. 102–111, 109–117 ; Idem, SCIVA, 30, 1979, 2, p. 293–299.

²⁷ Al. Păunescu, SCIVA, 35, 1984, 3, p. 250–253.

²⁸ Idem, SCIV, 21, 1970, 4, p. 539–549.

²⁹ Idem, SCIVA, 38, 1987, 1, p. 3–22.

³⁰ P. Samson, *op. cit.*, p. 629–636.

³¹ Al. Păunescu, SCIVA, 30, 1979, 4, p. 518–525.




Fig. 10. Mezolitic : 1—21 piese microlitice de silex tardenosiens : 1—4 Cuza Vodă — punctul D „Căriera Veche” ; 5—21 Medgidia — punctul „La Vest de Stadion” sau „La Plopi” (scara 1/1).




Fig 11. Mezolitic. 1—18 piese de silex microlitice tardenoasiene de la Cuza Vodă — punctul D „Căriera Veche” (scara 1/1).

asemenea știut faptul că, din punct de vedere tehnico-tipologic, industriile din diversele așezări tardenoasiene din Moldova și Dobrogea (Ripiceni-Izvor-Erbiceni-Cuza Vodă-Medgidia etc.) prezintă similitudini ce merg uneori până la identitate, cu cele descoperite în stațiunile mezolitice de la est de Prut (Frumușica-Ghirjevo-Grebeniki-Poznanka-Kazanka etc.)³².

Cronologic, aceste populații mezolitice de vânători și culegători au evoluat într-un răstimp de circa 2000—2500 ani, între aproximativ 9500—9000 și 7500—7000 BP. Din punct de vedere climatic ne găsim la începutul holocenului, într-o perioadă care probabil începe încă de la sfârșitul preborealului, cuprinde borealul și atinge, se pare, chiar începuturile atlanticului. Din păcate, nu dispunem decât de o singură dată de C_{14} , cea de la Erbiceni (jud. Iași), GX—9417 : 7850 ± 215 BP; ea se referă la un eșantion de oase nearse prelevat din partea inferioară a nivelului tardenoasian de aici.

În stadiul actual al cercetărilor nu putem preciza dacă în zona discutată, unele comunități tardenoasiene tirzii care au evoluat până pe la jumătatea sau sfârșitul mileniului al VIII-lea BP începuseră să se neolitizeze trecînd spre un început de cultivare a plantelor sau spre un început de domesticire a animalelor³³. Nu excludem totuși posibilitatea ca cercetările viitoare să ducă la descoperirea acelor așezări aparținînd unor comunități tardenoasiene tardive de tip nord-vest pontic care să se fi aflat într-un stadiu de neolitizare fie ea chiar incompletă.

Este foarte posibil ca în unele zone ale Dobrogei să fi existat comunități tardenoasiene care să fi persistat până la sosirea primelor populații neolitice de tip Hamangia venite din spre sud aici, dacă nu chiar și după aceea în locuri mai izolate sau periferice.

Studiul tehnico-tipologic al uneltelor, în general microlitice, descoperite în așezările aparținînd fazelor vechi ale culturii Hamangia, a dovedit existența unui fond tardenoasian care s-ar explica fie prin asimilarea acestui fond local de către noile populații de tip Hamangia, fie, poate, datorat contactelor directe sau influențelor între acestea și diferitele comunități

³² Idem, SCIVA, 32, 1981, 4, p. 563—508; idem, Dacia, N.S., 31, 1987, p. 11—19. Cît privește inventarul microlitic din așezările mezolitice de pe teritoriul Moldovei și Dobrogei, studiul listelor-tip a uneltelor găsite în cele patru stațiuni și anume : Ripiceni-Izvor, Erbiceni, Cuza Vodă și Medgidia ne oferă următoarele date procentuale privind trei din grupele cele mai importante de unelte : 1— grupa gratoarelor, cea mai bine ilustrată dintre unelte, este reprezentată de următoarele procente : 51,44 % la Ripiceni, 41,13 % la Erbiceni, 35,80 % la Cuza Vodă și 29,40 % la Medgidia; cele mai numeroase sînt gratoarele simple pe așchie, urmate de cele pe lame sparte prin flexiune („raccourci”), pe așchie retușată, unguiforme, circulare etc.; 2— grupa burinelor (diedre sau pe trunchiere retușată) cuprinde : 5,37 % la Ripiceni, 7,10 % la Erbiceni, 9,7 % la Cuza Vodă, 6,25 % la Medgidia; 3 — grupa microlitelor geometrice (din care fac parte trapezele) variază astfel : 2,59 % la Ripiceni, 5,02 % la Erbiceni, 1,50 % la Cuza Vodă și 2,49 % la Medgidia.

³³ După C. Rădulescu și P. Samson straturile 77 și 78 din peștera La Adam ar putea aparține neoliticului aceric datat la începutul postglaciarului. Resturile osoase de ovide, foarte rare în stratul 76, domină net în straturile 77 și 78 unde este vorba, după ei, de oaie domestică (cf. P. Samson, *op. cit.*, p. 633 și 636; C. Rădulescu și P. Samson, *Zeitschrift für Tierzüchtung und Züchtungsbiologie*, 76, (2/3), 1962, p. 282—320). Dacă e adevărat că în această peșteră a existat o locuire neolitică acerică — unică deocamdată nu numai în Dobrogea, dar și în România —, locuire caracterizată prin domesticirea oii, atunci ne punem întrebarea : oare acest animal domestic nu a venit în Dobrogea printr-o migrație a unei populații acerică din spre sud, poate din spre Grecia? Este puțin probabil să fi existat pe teritoriul dintre Dunăre și Mare un centru de domesticire a acestui animal.

neolitice din vecinătate, ce posedau în inventarele lor litice unelte de evidentă tradiție tardenoasiană.

Dealtfel, s-a arătat că industriile litice din așezările Hamangia timpurii (cum ar fi cea de la Medgidia-punctul Cooșe) ³⁴ conțin destul de multe elemente tehnico-tipologice specifice vechiului fond tardenoasian ³⁵.

În cele expuse mai sus am căutat, pe baza datelor de care dispunem în prezent, să facem o scurtă privire asupra evoluției istorice privind populațiile care au locuit pe teritoriul Dobrogei din paleoliticul inferior (circa 400 000—350 000 ani) până la sfârșitul tardenoasianului (mileniul VIII BP).

Continuitatea de locuire pe cel puțin câteva sute de mii de ani, în spațiul dintre Dunăre și Marea Neagră se poate explica atât prin condițiile naturale prielnice vieții, bogăția vinatului și a peștelui, cât și a materiei prime — silexul de bună calitate care se găsea din abundență în depozite naturale (de cretă senoniană), îndeosebi în Dobrogea de Sud. Să nu uităm că multe așezări se aflau chiar pe locul unde se găseau asemenea depozite sau în apropierea lor.

Avem convingerea că viitoarele cercetări concentrate în special în Podișul Dobrogei de Nord, ca și al Deltei și complexului lacustru Razelm vor completa harta acestei provincii cu noi puncte. Fără îndoială că, coroborarea amplă a datelor geocronologice, de C₁₄, pedologice, polinice, faunistice, tehnico-tipologice și altele, vor aduce noi și importante contribuții la cunoașterea istoriei acestor populații străvechi care au trăit pe teritoriul actual al Dobrogei.

BREF APERÇU SUR LE PALÉOLITHIQUE ET LE MÉSOLITHIQUE EN DOBROUDJA

RÉSUMÉ

Après un bref exposé du stade des recherches, l'auteur montre que jusqu'à présent on a identifié sur le territoire de la Dobroudja, spécialement dans la zone centrale et de sud, tant par des fouilles d'ampleur variable que spécialement par des investigations de surface, plus de 70 points avec des vestiges datant du Paléolithique et du Mésolithique.

Ainsi, deux d'entre eux appartiennent au Paléolithique inférieur (la grotte de Gura Dobrogei — zone de l'aven et probablement la grotte appelée „La Adam”), 30 au Moustérien, 15 à l'Aurignacien, 12 au Gravettien et 18 au Tardenoisien.

³⁴ Puiu Hașotti, SCIVA, 37, 1986, 2, p. 121—133; idem, *La genèse et l'évolution des cultures paléolithiques sur le territoire de la Roumanie*, Iași, 1987, p. 151—156.

³⁵ Al. Păunescu, SCIVA, 38, 1987, 1, p. 21—22; idem, Dacia, N.S., 32, 1—2, 1988, p. 19. Este cunoscut faptul că locuirile descoperite în așezările de la Medgidia—punctul Cooșe cercetate de Puiu Hașotti și Grădiștea-Coșlogeni (situată în colțul sud-estic al Munteniei), săpată de S. Morintz, aparțin celor mai vechi faze ale culturii Hamangia cunoscute până acum. Prima dintre ele pare a fi sincronă fazelor I—II ale culturii Dudești și fazei A a culturii Vinča, iar cea de-a doua așezare, fazei Bolintineanu a culturii Boian. Studiul tehnico-tipologic al materialului litic din stațiunile menționate ca și din altele (Medgidia-Satu Nou, Tirgușor—punctul Urs) a arătat că aceste industrii litice conțin destul de multe elemente specifice vechiului fond tardenoasian.

En base de ces découvertes, l'auteur fait un bref compte-rendu sur l'évolution de la population qui vivait sur le territoire de la Dobroudja, du Paléolithique inférieur (circa 400 000—350 000 BP) jusqu'à la fin du Mésolithique (VIII^e millénaire BP).

EXPLICATION DES FIGURES

Fig. 1. Carte des découvertes paléolithiques et mésolithiques de la Dobroudja mentionnées dans l'étude.

Fig. 2. La Grotte Liliecilor de Gura Dobrogei (phase de Gura Dobrogei—2, Mindel supérieur), chopping-tool (échelle 1/1).

Fig. Mamaia-Sat, section stratigraphique.

Fig. 4. Village de Cheia — Cheile Ghelengicului avec les grottes La Izvor, Bursucilor etc.

Fig. 5. Paléolithique moyen : 1—6 pièces de silex (1,2 Mamaia-Sat ; 3—6 La grotte Cheia—La Izvor) (échelle 1/1).

Fig. 6. Paléolithique moyen : 1—6 pièces de silex (1,5 Peștera — Dealul Peșterica ; 2,3 Saligny — Făclia ; 4,6 Mamaia-Sat) (échelle 1/1).

Fig. 7. Paléolithique moyen : 1—7 pièces de silex (1—5 Mamaia-Sat ; 6 Peninsula — site I ; la grotte La Adam) (échelle 1/1).

Fig. 8. Paléolithique supérieur — Aurignacien : 1—9 pièces de silex (1—3 la grotte Cheia — La Izvor ; 4 Gherghina La Carrière d'Argile ; 5 Țibrinu — site III — rive gauche du lac Țibrinu ; 6—9 La grotte la Adam) (échelle 1/1).

Fig. 9. Paléolithique supérieur — épigravettien : 1—25 pièces microlithiques de silex de Gherghina — site La Cariera Veche (échelle 1/1).

Fig. 10. Mésolithique — Tardénoisien : 1—21 pièces microlithiques de silex (1—4 Cuza Vodă — site D „La Cariera Veche” ; 5—21 Medgidia lieu-dit „La Vest de Stadion” ou „La Plopi”) (échelle 1/1).

Fig. 11. Mésolithique — Tardénoisien : 1—18 pièces microlithiques de silex de Cuza Vodă—site D „Cariera Veche ” (échelle 1/1).

PIESE INEDITE DIN DEPOZITUL DE BRONZURI DE LA CRĂCIUNEȘTI

de CAROL KACSÓ

În anul 1974 era pus în circulație științifică depozitul de bronzuri de la Crăciunești (Nistor și Vulpe, 1974), una dintre cele mai importante descoperiri de acest fel din Depresiunea Maramureșului. Depozitul a fost găsit în toamna anului 1972 pe terasa inferioară din stînga riului Tisa în poziție secundară, el fiind transportat la locul lui de descoperire împreună cu pietrișul ce a servit la nivelarea terenului din acel punct. S-a putut totuși stabili cu suficientă siguranță că locul lui de depunere s-a aflat în apropiere, tot pe terasa inferioară a Tisei. Cele 34 de piese publicate au fost recuperate de la descoperitori de către prof. Fr. Nistor și au ajuns mai târziu prin donație în colecția Muzeului Maramureșan din Sighetu Marmăției (numerele de inventar 4646—4679).

Muzeul din Sighetu Marmăției a achiziționat recent încă cinci piese de bronz ce aparțin depozitului de la Crăciunești. În privința apartenenței lor la același ansamblu ca și cele anterior publicate nu există dubii, în acest sens doveditoare fiind atît informațiile furnizate de persoanele de la care ele au fost achiziționate, cit și faptul că noile piese se integrează perfect prin formă, patină și datare în compoziția depozitului.

1. Celt cu plise cu secțiunea rectangulară. O mică porțiune din bordura găurii de înmănușare este ruptă (defect de turnare?). Tăișul este ușor zîmțuit. Lung. — 7,9 cm, greut. — 120 g (fig. 1, 1 ; 3,5).

2. Brățară masivă de formă ovală cu secțiunea octogonală. Nedecorată. Diam. — 7,5/8,5 cm, greut. — 236 g (fig. 1,2 ; 3,14).

3. Verigă de picior cu capetele subțiate și apropiate. La mijloc secțiunea rotundă, la capete, ca urmare a baterii la cald cu ciocanul, secțiunea dreptunghiulară cu colțurile rotunjite. Diam. — 10, 7/11,6 cm, greut. — 160 g (fig. 1,3 ; 3,18).

4. Turtă de bronz de formă aproximativ dreptunghiulară, cu suprafața relativ plată și una ușor rotunjită. În apropiere de una dintre margini o perforație tronconică. Pe suprafața relativ plată, parțial topite în masa turtei, se află două obiecte nedeterminabile (eventual resturi de turnare), precum și resturi consistente de zgură, concentrate înspre marginea opusă celeia cu perforația. O mică porțiune din suprafața rotunjită a fost pilită de descoperitori. Lung. — 10,7 cm, lăț. — 8 cm, greut. — 613 g (fig. 1,5 ; 4,5 ; 5,5).

5. Turtă de bronz de formă aproximativ ovală, cu o suprafață plată și una ușor rotunjită. Două perforări înspre margini, dintre care una — cea tronconică — intenționată, cealaltă foarte probabil întâmplătoare (defect de turnare?). Pe suprafața rotunjită, parțial topite în masa turtei, se află o brățară cu secțiunea rotundă, capetele subțiate și apropiate, neornamentată, precum și un fragment de la o astfel de brățară. Diam. — 10,2/10,7 cm, greut. — 562 g (fig. 1,4 ; 4,6 ; 5,6).

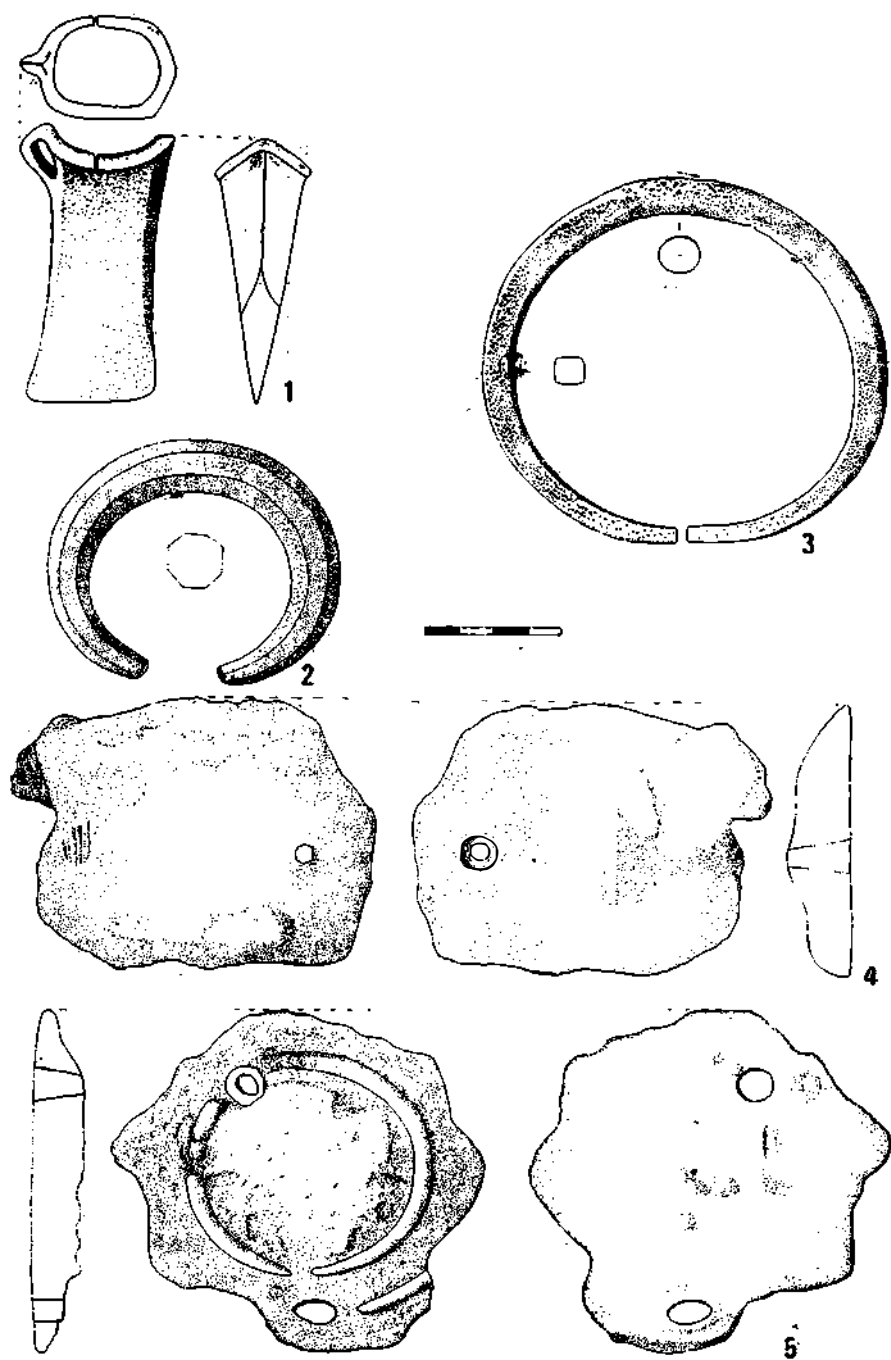


Fig. 1. Depozitul de bronzuri de la Crăciunești. Piese recent achiziționate.




Fig. 2. Depozitul de bronzuri de la Crăciunești. 1 topor cu gaură de înmănușare transversală. 2—13 topoare cu disc și spin.




Fig. 3. Depozitul de bronzuri de la Crăciunești. 1—5 celturi. 6—14 brățări. 15—18 verigi de picior. 19 bară de bronz cu brățară. 20 bară de bronz.




Fig. 4. Depozitul de bronzuri de la Crăciunești. Turle (suprafața rotunjită).




Fig. 5. Depozitul de bronzuri de la Crăciunești. Turte (suprafața plată).

Cu excepția ultimei piese, care are patina verde deschis, celelalte au patina verde închis. Ele sînt înregistrate la muzeu sub numerele de inventar 7611—7615.

Analiza spectrală a celor trei piese finite și analiza spectrală a celor două turte, cuprul fiind elementul principal, a dat următoarele rezultate¹:

	Sn	Pb	Zn	Bi	As	Ag	Ni	Al	Sb	Si
1	1—10	0,003—0,01	0,01	0,001—0,003	0,001—0,003	0,01	0,003	0,001	0,01	0,003—0,01
2	1—10	0,003—0,01	0,01	0,001—0,003	0,001—0,003	0,01	0,003	0,001	0,01	0,003—0,01
3	1—10	0,003—0,01	0,01	0,001—0,003	0,001—0,003	0,01	0,003	0,001	0,01	0,003—0,01
4	10,40	0,39	0,012	0,03	0,01—0,03	0,01	0,003	0,01	0,01	0,001
5	6,60	0,21	0,012	0,001—0,003	0,003—0,01	0,01	0,003	0,01	0,01	0,003

Cu cele cinci noi piese, depozitul de bronzuri de la Crăciunești are următoarea compoziție: 1. Topor cu gaură de înmănușare transversală, cu ceafa prelungită, de tip Ungureni-Dragomirești, varianta Ungureni. 2—3. Topoare cu disc și spin de tip B₃, varianta Dobrocina. 4—9. Topoare cu disc și spin de tip B₃, varianta Cebăluț. 10. Topor cu disc și spin de tip B₃, varianta Breb. 11. Topor cu disc și spin de tip B₃, varianta Tirgușor. 12. Topor cu disc și spin, varianta Crăciunești. 13. Fragment de lamă de topor cu disc. 14—18. Celturi cu plisc cu secțiunea rectangulară. 19—24. Brățări cu secțiunea rotundă, decorate cu creștături. 25. Brățară cu secțiunea rotundă, ornamentată cu grupuri de incizii fine. 26. Brățară groasă masivă, fără decor. 27. Brățară masivă, de formă ovală, cu secțiunea octogonală, fără decor. 28—31. Verigi de picior. 32. Bară de bronz perforată (32 a), de care este prinsă, din antichitate, o brățară decorată cu creștături (32 b). 33. Bară de bronz asemănătoare cu 32 dar neperforată, ruptă și pilită în ruptură de descoperitori. 34—39. Turte de bronz, dintre care cinci perforate, trei avînd în masa lor și piese finite, respectiv deșeu de turnare. Există informații despre încă o piesă — un topor cu disc sau un sceptor — care a ajuns într-o colecție particulară.

Bronzurile nou apărute nu modifică compoziția depozitului decît numeric, piese identice sau asemănătoare fiind deja cunoscute din această descoperire.

Celul cu plisc este de același tip și de aceeași variantă ca și celelalte patru anterior publicate. El are și dimensiunile aproape identice cu ale acestora.

Celturile de acest tip sînt larg răspîndite pe spații geografice întinse și apar des și în descoperirile din Depresiunea Maramureșului²; depozitele

¹ Analizele au fost efectuate de dr. Șt. Mihálka la ICITPMN — Baia Mare.

² Depresiunea Maramureșului este o unitate geografică clar delimitată, întinsă la sud și la nord de Tisa superioară, între Munții Maramureșului, Masivul Rodna și Munții Țibleş, Gutii și Oaş.

de la Coștiui I (Petrescu-Dîmbovița, 1977, pl. 37, 1—3)³, Dragomirești (Roska, 1942, fig. 71, 5), Dubrova (Bernjaković, 1960, pl. 4, 2), Rozavlea III (Kacsó și Mitrea, 1976, fig. 1, 9—15), precum și descoperirile izolate de la Glod (Kacsó, 1977, fig. 8, 4) și dintr-o localitate neprecizată (Kacsó, 1977, fig. 3, 5). Celturi cu plisc, dar cu secțiunea ovală sînt prezente în depozitele de la Săliștea de Sus (Nistor și Vulpe, 1969, fig. 5, 72) și Bogdan Vodă⁴.

Brățara masivă recent achiziționată, spre deosebire de cealaltă brățară masivă, are secțiunea hexagonală.

Varianta de brățară fațetată, cu secțiunea hexagonală sau octogonală, este mult mai rară decît varianta cu secțiunea rotundă. Ea nu este cunoscută deocamdată din alte descoperiri maramureșene, dar nu lipsește din descoperiri contemporane cu depozitul nostru: Beregsurány (Mozsolics, 1973, pl. 63, 2), Cehăluț I (Mozsolics, 1973, pl. 49, 10), Curtușeni (Petrescu-Dîmbovița, 1977, pl. 40, 12—13), Gemze (Mozsolics, 1973, pl. 33, 21), Jánkmajtis (Mozsolics, 1973, pl. 64, 1.5; 65, 4). Fără a presupune vreo relație genetică, menționăm că brățări masive, fațetate apar în Europa centrală încă în Bronzul timpuriu (ex. von Brunn, 1959, pl. 15, 9; 41, 3 etc.).

Veriga de picior, la fel ca și două dintre cele anterior publicate, a fost bătută la cald cu ciocanul, în urma acestei acțiuni secțiunea inițial rotundă a barei din care a fost confecționată păstrîndu-se doar în porțiunea sa de mijloc. Foarte probabil, această ușoară modificare a formei n-a determinat și o schimbare în funcționalitatea pieselor.

În afara celor patru exemplare de la Crăciunești, în Depresiunea Maramureșului au mai fost găsite alte numeroase verigi de picior, cele mai multe în depozite: Breb (Nistor și Vulpe, 1969, fig. 1, 2.3), Coștiui II (Popescu, 1945, fig. 1, 1.2), Călinești⁵, Crasna Vișeu-

³ J. Hampel (1886, p. 91; 1982, p. 123) descrie șapte piese din depozitul descoperit în anul 1863 la Coștiui: trei celturi, dintre care unul cu defecte de turnare, o seceră fragmentară și trei brățări ornamentate cu creștături, menționînd că trei dintre ele au ajuns în colecția imperială din Viena. În această colecție s-au aflat de fapt cinci piese din depozit: două celturi, o seceră și două brățări, după cum rezultă din relatarea lui M. Hoernes (1904, p. 206 sqq., nr. 10; dimensiunile precizate de cei doi autori sînt însă diferite). Hampel mai amintește un celt de la Coștiui, achiziționat de Muzeul Național din Budapesta, pe care-l consideră cu probabilitate că provine din același depozit. Împreună cu acest celt, muzeul a mai achiziționat și o brățară, în prezent neidentificabilă. Nu avem date sigure care să certifice că cele nouă piese, păstrate în colecții diferite, aparțin unui ansamblu unitar. Doar anii identici de descoperire și achiziționare a lor fac probabilă o astfel de apartenență. A. Mozsolics (1973, p. 172 sq.) descrie, după Hampel, opt piese de la Coștiui, omițînd brățara de la muzeul din Budapesta, iar M. Petrescu-Dîmbovița (1977, p. 56; 1978, p. 100, Nr. 21) șapte piese (cinci de la muzeul din Viena, două de la muzeul din Budapesta).

⁴ Depozit descoperit în anii 1980—1981, păstrat la muzeul din Baia Mare, cu excepția a trei piese, care se află într-o colecție particulară din Moisei.

⁵ Datorită informațiilor lacunare, incomplete și contradictorii apărute în literatura din sec. XIX în legătură cu depozitul de bronzuri de la Călinești, datele din literatura recentă cu privire la compoziția și datarea descoperirii, dar și la localitatea sa de origine sînt divergente. Pentru reconstituirea depozitului sînt deosebit de importante precizările dintr-o lucrare înedită a lui Ioan Mihályi despre descoperirile preistorice din Maramureș. Aici se confirmă informația lui J. Hampel (1886, p. 73; 1892, p. 39 sq.) și T. Lehoczy (1892, p. 117) cu privire la prezența în depozit a unor centuri de bronz (după Mihályi au fost patru exemplare, dintre care două aproape întregi au ajuns în colecția Gimnaziului reformat din Sighetu Marmăției) și se menționează sau se descriu unele piese, care fie că n-au fost amintite de alți autori (printre acestea și verigile de picior), fie că au fost doar înșirate ca aparținînd depozitului, fără prezentarea însă a unor

lui ⁶, Maramureș I (Hampel, 1880, p. 65 sq.) ⁷, Maramureș III (Hampel, 1892, p. 87), Moisei ⁸, Sighetu Marmăției — descoperire izolată ⁹, Viškovo (Hampel, 1892, p. 169) ¹⁰. Unele dintre piesele menționate au fost publicate drept brățări, diametrele lor, întotdeauna peste 10 cm, le includ însă mai degrabă în categoria verigilor de picior.

A. Vulpe (1974) consideră că importanța depozitului de la Crăciunești constă în prezența în compoziția sa a mai multor tipuri și variante de topoare, precum și în apariția aici a unei piese compuse — o bară de bronz de care este atârnată o brățară, care are greutatea aproape identică cu a unei alte bare de bronz din depozit, acest fapt fiind interpretat ca o dovadă probabilă că astfel de bare au fost întrebuințate ca lingouri, ca etalon de valoare. B. Hănsel (1981) este de părere că descoperirea de la Crăciunești are o poziție cheie în stabilirea semnificației depozitelor tocmai prin faptul că aici s-a putut demonstra că greutatea pieselor depozitate era cunoscută de depunători. Cele două noi turte de bronz, care se alătură celor patru deja cunoscute, măresc și mai mult importanța depozitului de la Crăciunești.

Turte de bronz sau cupru de diferite forme și dimensiuni apar în Transilvania încă în depozitele din Bronzul mijlociu (de ex. Roșiori — Petrescu-Dîmbovița, 1977, pl. 8, 6, 7), pentru că în Bronzul târziu numărul lor să crească în mod simțitor. Cele perforate, dar mai ales cele ce conțin piese parțial topite, clar sesizabile, sînt însă extrem de puține, chiar avînd în vedere întinse spații geografice.

Turte perforate în mod identic ca cele de la Crăciunești au apărut în depozitele de la Bicaz I și II (Kacsó, 1980, p. 203), Bodrogkeresztúr III (Mozsolics, 1981, fig. 1, 1—6.8—10; 2, 1.3.4.6.7.9—12; 3, 1—4. 6.7.9—11 etc.) Kazimir (Mozsolics, 1984, p. 35), Popești (Orosz, 1907, p. 75), Uioara

detalii de formă. Din datele lui Mihályi rezultă clar că spada cu cupă la miner de la Călinești inclusă de mai mulți autori, inclusiv Hampel și Lehoczy, în depozit, nu aparține acestei descoperiri. Pe baza tuturor informațiilor care ne-au stat la dispoziție, putem reconstitui astfel depozitul de la Călinești: 1—2. Celturi. 3—4. Seceri, probabil cu limbă la miner, una întregă, doar cu urme slabe de uzură pe tăiș, cu minierul ceva mai lat, ornamentat cu două nervuri. 5—6. Brățări cu secțiunea rombică. 7—13. Brățări cu secțiunea rotundă, ornamentate. 14—15. Verigi de picior, diam. — 11,5 cm. 16. Placă de centură neornamentată, cu capetele semicirculare prevăzute cu cirlig, deteriorată, lung. — 100 cm (la Mihályi — 96 cm). lăț. — 9,6 cm. 17. Placă de centură cu capetele rupte, deteriorată, lung. — 78 cm, lăț. — 7,2—9 cm. 18. Bară de bronz. Depozitul mai conținea celturi, trei brățări și două plăci de centură. Despre locul lor actual de păstrare nu avem nici un fel de date.

⁶ Depozit descoperit în anul 1989, păstrat în colecțiile muzeului din Baia Mare și muzeului școlar din Petrova.

⁷ Hampel menționează trei piese de bronz (două brățări ornamentate și o verigă de picior) care ar fi fost descoperite în Maramureș în anul 1783 și au ajuns în colecția Colegiului din Prešov. Teritoriul de descoperire stă însă sub semnul întrebării, întrucît tot Hampel spune că locul de descoperire se afla pe malul Someșului.

⁸ Depozit recent descoperit achiziționat în anul 1988 de muzeul din Sighetu Marmăției, compus din brățări și verigi de picior.

⁹ În colecția Muzeului Național din Budapesta (nr. inv. 62 19 18).

¹⁰ Depozit descoperit în anul 1891 și păstrat la Muzeul Național din Budapesta (107.1891.1—16). Compoziția sa este următoarea: 1—6. Verigi de picior. 7—9. Brățări cu secțiunea rotundă, neornamentate. 10—13. Brățări de același tip, ornamentate cu creștături sau incizii. 14. Fragment de brățară sau verigă de picior. 15—16. Obiecte în formă de sulă, confecționate din verigi de picior. Depozitul este menționat de mai mulți autori (Hampel, 1882, p. 169, Pasternak, 1928, p. 171, nr. 60, Roska, 1942, p. 305, nr. 83, Bernjaković, 1960, p. 353, nr. 20), uneori însă cu informații greșite privind alcătuirea sa.

(Rusu, 1981, p. 383), precum și în tumulul 12 din necropola de la Lăpuș. În timp ce turtele de acest fel din depozitele de la Bicaz I, Bodrogkeresztúr III, Crăciunești și Lăpuș sînt relativ mici și cu o greutate sub 1 kg, cele de la Bicaz II și Uioara sînt în majoritatea lor de dimensiuni mari și cu o greutate de peste 1,5 kg.

În afara turtelor intenționat perforate, există și altele cu perforări sau semiperforări, care au fost cauzate de acțiunea gazelor în timpul răcirii pieselor (Pietzsch, 1964, p. 39), cum sînt cele două laterale de la turta fig. 4,2 de la Crăciunești, sau reprezintă defecte de turnare, cum este una din perforările de la turta fig. 1, 5 din același depozit. Astfel de turte au apărut în depozitele de la Bicaz I și II, Bodrogkeresztúr III, Constanta-Palas (Irimia, 1968, fig. 16, 4), Dresden-Laubegast (Pietzsch, 1964, fig. 14–16), Ság (Mozsolics, 1984, pl. 22. 1), Seleușu (Petrescu-Dîmbovița, 1978, pl. 45, 23.33.35), Světec (Kytlicová, 1967, fig. 16, 22), Tatabánya-Bánhida (Mozsolics, 1984, pl. 15. 3), precum și în descoperirea de dată mult mai recentă din Marea Nordului, în apropiere de Insula Helgoland (Strüthmer, Schulz, Willkomm, Hänsel, 1978, fig. 3, 2.3 ; 4, 2.3 ; 5, 6 ; 7, 4).

Scopul perforării intenționate nu poate fi precizat cu certitudine. Explicația cea mai plauzibilă pare să fie aceea că perforările au fost făcute pentru ca turtele să poată fi înșirate pe o frînghie sau nuia (Orosz, 1907, p. 75 ; Vulpe, 1974, p. 14). Există și alte ipoteze în această direcție, cum ar fi aceea că perforările au servit pentru a da obiectelor respective o greutate adițională în cadrul unei acțiuni de schimb (Vulpe, 1974, p. 14) sau aceea că ele au apărut atunci cînd turtele semisolidificate au fost scoase din cuptorul de topire sau atunci cînd s-a verificat compoziția, respectiv gradul de fluiditate a topiturii (Kacsó, 1980, p. 302 ; Rusu, 1981, p. 383). Numărul mic de turte perforate intenționat pune însă sub un oarecare semn de întrebare fiecare dintre presupunerile enunțate. Sigur este însă că explicația formulată de A. Pietzsch, potrivit căreia perforările sînt cauzate de o acțiune fiziochimică, acceptată de A. Mozsolics (1984, p. 36) pentru întregul ansamblu de turte perforate, este valabilă doar în cazul celor cu perforări accidentale, dovadă în acest sens fiind chiar turtele cu ambele feluri de perforări (la Crăciunești exemplarul fig. 4,2).

Turtele fig. 1, 4.5 conțin, după cum s-a văzut, piese parțial topite. Turta fig. 4,2 conține de asemenea fragmente mici de piese finite, a căror apartenență la o anumită categorie de bronzuri nu poate fi însă precizată, precum și probabile deșeuri de turnare. Turta fig. 1, 4 a fost realizată prin turnarea metalului fluid peste obiecte, ele apărînd astfel pe suprafața rotunjită a turtei, celelalte două prin introducerea obiectelor în masa de metal fluid, ele fiind prezente pe suprafața relativ plată a turtelor. Topirea doar parțială a pieselor finite este urmarea unui proces termic, respectiv scăderea cu cîteva grade a temperaturii metalului fluid în contactul cu piesele finite, care foarte probabil nu au fost preîncălzite.

Turte de acest fel se găsesc în depozitele de la Bicaz I și II, Bodrogkeresztúr III, precum și în cele de la Márók și Öreglak (Mozsolics, 1984, p. 36). Analizele Röntgen ale turtelor de la Uioara indică existența unor piese finite și în masa cîtorva exemplare de aici (Rusu, 1981, p. 382 sq.). Depozitele menționate aparțin perioadei de maximă dezvoltare a metalurgiei bronzului din Bazinul carpatic, atunci cînd cerința crescîndă de metale

era satisfăcută atît prin topirea de noi minereuri, cît și prin retopirea unor piese de bronz devenite neutilizabile.

În privința turtelor de la Crăciunești mai trebuie notat că cinci dintre ele, și anume cele perforate, n-au putut fi întrebuintate pentru confecționarea obiectelor de bronz, aceasta datorită faptului că fiecare dintre ele conține încă o cantitate relativ mare de zgură, care ar fi trebuit în mod necesar eliminată prin retopire. Spre deosebire de acestea, fragmentul neperforat fig. 4,4, evident o bucată tăiată dintr-o turtă de dimensiuni mai mari, judecînd după aspectul său și greutatea sa (403 g față de 666 g, 608 g, 453 g, 613 g și 562 g a celorlalte turte, care au însă dimensiunile metrice mult mai mari), pare să fi fost propice pentru turnarea de obiecte.



Depozitul de la Crăciunești se înscrie într-un grup unitar de descoperiri de bronzuri din Depresiunea Maramureșului, ce se caracterizează prin prezența masivă a topoarelor cu disc și spin, a celturilor cu plisc, a brățărilor cu secțiunea rotundă și a verigilor de picior. Aceste bronzuri au fost confecționate foarte probabil în atelierele din depresiune, din minereuri extrase cu precădere din zona Munților Țibleș. Cu toată apariția lor ceva mai sporadică, presupunem că tot în aceste ateliere au fost realizate și topoarele cu gaură de înmănușare transversală de tip Ungureni-Drăgărești, celurile zvelte de tip Rozavlea, poate și virfurile de lance, în timp ce pumnalele, topoarele cu aripioare și, altele, intrate de asemenea în compoziția depozitelor maramureșene, sînt mai degrabă piese turnate în ateliere aflate în afara depresiunii.

Predominanța unor tipuri de piese în depozitele din Maramureș, dar și compoziția lor generală, indică evidenta lor asemănare cu depozitele contemporane din regiunea Someșului mijlociu și inferior, precum și din întregul bazin al Tisei superioare, în același timp, deosebirea lor destul de netă față de depozitele din alte teritorii. Diferențele ce se constată între depozitele datate în fazele mai vechi ale Bronzului tîrziu permit concluzia că ele nu aparțin unei serii unitare, omogene de depozite, care ar fi caracteristică pentru întregul Bazin carpatic sau chiar numai pentru Transilvania, ci unor tipuri de depozite cu o răspîndire geografică mai limitată. Confecționarea bronzurilor ce intră în alcătuirea depozitelor a fost determinată și condiționată de necesitățile, posibilitățile, preferințele și tradițiile unor grupuri de populații deosebite, diferențiate cultural, eventual și etnic încă în această etapă de evoluție.

Depozitele din nordul Transilvaniei contemporane cu descoperirea de la Crăciunești aparțin tipului *Uriu-Opályi*. Aria de răspîndire a depozitelor de acest tip depășește însă zona menționată, ea acoperind de fapt aria de răspîndire a culturii Suciu de Sus, respectiv a aspectelor la a căror geneză a contribuit această cultură, și anume aria grupului Lăpuș și a culturii Berkesz¹¹. Atelierele în care se confecționau obiectele din depozitele

¹¹ T. Kemenczei (1984, p. 31 sqq.), deși menționează în mai multe rînduri și tipul de depozite Uriu-Opályi, consideră întemeiată despărțirea depozitelor din teritoriul culturii Berkesz de cele din teritoriile culturilor Lăpuș și Noua, pentru primele folosind denumirea de tip Opályi, pentru celelalte termenul de tip Uriu. Apropierile dintre depozitele din ariile Berkesz și Lăpuș sînt însă evident mai mari decît deosebirile, astfel că ele pot fi atribuite unui tip comun. În

de tip Uriu-Opályi își procurau materia primă din rezervele de minereuri aflate în nordul Transilvaniei. Stăpînă pe aceste resurse, populația de aici a avut probabil și un rol politic-militar mai deosebit.

Faptul că depozitele de tip Uriu-Opályi reprezintă un fenomen geografic și cultural limitat este dovedit printre altele și de răspîndirea depozitelor ce conțin exclusiv topoare cu disc și spin, respectiv brățări sau brățări și verigi de picior. Acestea se găsesc aproape exclusiv în aria aspectelor culturale mai sus menționate.

În Transilvania se deosebesc încă două tipuri de depozite, ce sînt cronologic paralele cu cele de tip Uriu-Opályi. Depozitele din centrul și sudul Transilvaniei sînt foarte asemănătoare celorla din Moldova. Ele aparțin desigur unui tip comun : *Ruginoasa-Cara*, care este în legătură cu evoluția cultuii Noua ¹². Pieseile predominante în depozitele de acest tip sînt celturile de tip transilvănean și secerile cu cîrlig. Caracteristice pentru acest tip sînt și depozitele formate numai din seceri sau din celturi. În vestul Transilvaniei sînt prezente depozitele de tip *Arpășel*, compuse exclusiv sau predominant din obiecte de podoabă ¹³. Ele aparțin grupurilor înrudite Igrîța și Cehăluț.

Depozitele de tip Uriu-Opályi, la fel ca și cele de tip *Ruginoasa-Cara* și *Arpășel*, se extind pe o perioadă relativ îndelungată de timp. A. Vulpe (1974, p. 15 sq.) consideră că depozitele, numite de el de tip Uriu-Drăgomiștea, caracterizează o perioadă de aproximativ două secole și că cele mai recente dintre ele sînt contemporane cu depozitele-turnătorie, de felul celorla de la Uioara, Spălnaca, Aiud etc. Ele n-au fost deci simultan îngropate, ci depuse succesiv. Pentru o cronologie mai fină a acestor depozite, A. Vulpe are în vedere evoluția tipologică în trei-patru etape a topoarelor cu disc și spin. T. Kemenczei (1984, p. 32) atribuie de asemenea depozitele de tip Opályi la două grupuri de vîrste deosebite, dintre care cel vechi are ca tip conducător topoarele cu disc și spin de tip B₃ și cele de tip B₄ timpurii, cel recent variantele tîrzii de topoare de tip B₄.

M. Rusu (1963, p. 183) consideră că ascunderea depozitelor incluse de el în grupul Uriu-Domănești a fost cauzată de factori interni (schimbări sociale, lupte între diferite triburi) și de factori externi (pătrunderea culturii Noua din Moldova în Transilvania). Și în concepția lui T. Kemenczei îngroparea depozitelor de tip Opályi a avut o cauză istorică concretă, și anume înaintarea în direcția nordică a populației Pecica-Belegiș dinspre teritoriile aflate la sud de Mureș. Potrivit părerii lui A. Vulpe (1974, p. 16),

măsura în care sînt însă necesare precizări regionale, este preferabilă folosirea necumulată a celor două denumiri.

¹² Cu privire la încadrarea depozitelor din teritoriul culturii Noua au fost exprimate și alte păreri. Astfel, M. Petrescu, -Dîmbovița (1971 a, p. 177 ; 1971 b, p. 109 ; 1977, p. 21 ; 1978, p. 81) distinge în cadrul depozitelor transilvănene ce aparțin seriei Uriu-Domănești, respectiv fazei Uriu, trei grupuri regionale. Primul grup este localizat în zona nord-vestică a Transilvaniei și atribuit culturilor Suci de Sus și Otomani, al doilea și al treilea grup sînt plasate în centrul, respectiv sud-estul Transilvaniei și atribuite culturii Noua. Numai ultimul dintre grupurile menționate este adus în relație directă cu depozitele extracarpatic, la rîndul lor împărțite în mai multe serii. B. Hänsel (1976, p. 29 sqq.) discută mai detaliat numai depozitele din spațiul extracarpatic. Cele aflate în legătură cu cultura Noua sînt împărțite în două grupuri cronologice deosebite : Gura-Rîșești și Bozia-Doljști. Primul grup, în care apar doar patru depozite din Moldova (Ulmi, Rîșești, Băleni, și Duda) este apreciat ca avînd puține corespondențe cu depozitele din Bazinul carpatic.

¹³ Cf. C. Kacsó, *Der Hortfund von Arpășel* (în pregătire pentru tipar).

ipoteza că marea majoritate a depozitelor reprezintă depuneri votive pare a fi cea mai plauzibilă, întrucît numai astfel se poate explica evoluția lor tipologică aproape continuă pe o perioadă mai îndelungată de timp.

Cercetarea monumentelor ce aparțin Bronzului tîrziu din nordul Transilvaniei a arătat că în perioada corespunzătoare depozitelor de tip Uriu aici n-au avut loc tulburări mai importante. În teritoriul menționat schimbările culturale s-au datorat în special evoluției interne a comunităților locale. În cadrul acestei evoluții s-a petrecut și fenomenul de renunțare la anumite forme ceramice și elemente decorative și adoptarea altora. Acest fenomen a putut fi clar evidențiat în necropola tumulară de la Lăpuș, unde în prima fază, pe ceramica fină sau semifină, predomină decorul excizat-incizat, iar în faza a doua decorul canelat. În ambele faze, ceramica de uz comun este decorată cu striuri. Firește, nu s-a schimbat de la o fază la alta structura etnică a populației ce s-a înmormîntat aici, au apărut în schimb importante modificări în anumite domenii ale vieții materiale și spirituale.

În condițiile de stabilitate menționate, lipsese motivele care ar fi putut determina comunitățile sau indivizii să-și ascundă valorile. Depozitele de bronzuri din nordul Transilvaniei, în majoritatea sau chiar totalitatea lor, posibil și tezaurele de aur, trebuie deci considerate ca depuneri succesive, ce au avut loc în cadrul unor ceremonii religioase.

O analiză mai amănunțită a situației etno-culturale din Bronzul tîrziu în celelalte teritorii transilvănene va duce probabil la concluzii asemănătoare, deși particularitățile de dezvoltare au fost desigur deosebite.

Diferențe cronologice clare între depozitele de tip Uriu-Opályi sînt totuși greu de stabilit, chiar dacă se are în vedere evoluția tipologică a tipului conducător : toporul cu disc și spin, aceasta întrucît pentru apariția diferitelor variante ale menționatei arme pot fi aduse în discuție și alte considerente decît cea a succesiunii lor, de exemplu existența unor ateliere specializate în confecționarea uneia sau alteia dintre variante sau producerea concomitentă a mai multor variante în același atelier.

În depozitele marămușene se constată următoarea distribuție și combinație a topoarelor cu disc și spin :

	Dobrocina	Tip B ₃		Tirgușor	Tip B ₄	
		Cehăluț	Breb		Sarasău	Rohod
Rozavlea III	×	×				
Solotvino T	×	×				
Budești		×				
Cîmpulung la Tisa II		×	?			
Dragomirești		×				
Ieud		×				
Sighetu Marmației IV		×				
Crăciunești Breb	×	×	×	×		
Sarasău III		×	×		×	
Sîrbi III		×	×		×	
Săliște de Sus						×
Borșa Șieu I						×

Se deosebesc astfel trei grupuri de depozite. În primul, cel mai numeros, se află topoarele de tip B₃, variantele Dobrocina și Cehăluț, în al doilea și cele de tip B₃, variantele Breb și Tîrgușor, în al treilea și topoarele de tip B₄, variantele Sarasău și Rôhod. În depozitul de la Crăciunești mai apare un topor cu disc și spin, care este o sinteză tîrzie a tipurilor B₂ și B₃. Acest topor, deocamdată singular, a fost încadrat într-o variantă aparte — Crăciunești, considerată contemporană cu varianta Tîrgușor (Vulpe, 1974, p. 13).

Întrucît evoluția topoarelor cu disc și spin s-a defășurat într-un interval de timp mai îndelungat, este aproape cert că depozitele ce conțin numai topoare de tip B₃ sînt mai vechi decît depozitele în care apar și topoarele de tip B₄.

Se consideră în general că procesul de intensificare a metalurgiei bronzului din Transilvania și-a avut începuturile în perioada corespunzătoare cu faza Reinecke Bronz D din Europa centrală. Avînd în vedere tipologia unor piese de bronz care indică o evoluție directă de la tipurile caracteristice Bronzului mijlociu la cele specifice Bronzului tîrziu, dar și unele paralele cu descoperirile din Europa de est (Hänsel, 1968, p. 60 și 68; Vulpe, 1970, p. 21 și 59; Kemenczei, 1984, p. 32), este de presupus că aceste începuturi se datează cel puțin cu o etapă mai devreme decît perioada menționată (cf. și Hänsel, 1976, p. 27; Kemenczei, 1984, p. 88). În acest fel și unele dintre depozitele de tip Uriu-Opályi, printre care desigur și o parte dintre cele descoperite în Depresiunea Maramureșului, se încadrează într-o perioadă premergătoare celeia ce corespunde fazei Reinecke Bronz D.

BIBLIOGRAFIE

- Bernjakovič, 1960 = K. Bernjakovič, *Bronzezeitliche Hortfunde vom rechten-Ufergebiet des oberen Theisstalles (Karpatoukraine USSR)*, SlovArh, 8, 1960, p. 325—392.
- Brunn, 1959 = W. A. von Brunn, *Die Hortfunde der frühen Bronzezeit aus Sachsen-Anhalt, Sachsen und Thüringen*, Berlin, 1959.
- Hampel, 1880 = J. Hampel, *Magyarhoni régészeti leletek repertóriuma*, ArchKözl 13, 1880, p. 39—75.
- 1886 = *Troupailles de l'âge de bronze en Hongrie*, Budapesta 1886.
- 1982 = *A bronzkor emlékei Magyarhonban 2*, Budapesta 1892.
- Hänsel, 1968 = B. Hänsel, *Beiträge zur Chronologie der mittleren Bronzezeit im Karpatenbecken 1—2*, Bonn 1968.
- 1976 = — *Beiträge zur regionalen und chronologischen Gliederung der älteren Hallstattzeit an der unteren Donau 1—2*, Bonn 1976.
- 1981 = — Recenzie la M. Petrescu-Dimbovița, *Die Sicheln in Rumänien mit Corpus der jung- und spätbronzezeitlichen Horte Rumäniens (1978)*, PZ, 56, 1981, p. 284—286.
- Hoernes, 1904 = M. Hoernes, *Öskori és romai leletek Magyarországból a becsi udvari termésetrajzi múzeumban*, ArchÉrt. 24, 1904, p. 204—211.
- Irimia, 1968 = M. Irimia, *Un depozit de bronzuri de la Constanța, Pontice 1*, 1968, p. 89—105.
- Kacsó, 1977 = C. Kacsó, *Contribuții la cunoașterea metalurgiei cuprului și bronzului în nord-vestul României*, Apulum 15, 1977, p. 131—154.
- 1980 = *Date preliminare cu privire la descoperirile de bronzuri de la Bicăz, jud. Maramureș*, SCIVA 31, 1980, p. 295—303.
- Kacsó și Mitrea, 1976 = C. Kacsó și I. Mitrea, *Depozitul de bronzuri de la Rozavlea, jud. Maramureș*, SCIVA 27, 1976, p. 537—548.
- Kemenczei, 1984 = T. Kemenczei, *Die Spätbronzezeit Nordostungarns*, Budapesta 1984.

- Kytlicová, 1967 = O. Kytlicová, *Die Beziehungen der jung- und spätbronzezeitlichen Hortfunde südwärts und nordwärts des Erzgebietes*, Arbeits- u. Forschungsber. Sachsen 16/17, 1967, p. 139—171.
- Lehoczy, 1892 = T. Lehoczy, *Adalekok hazánk archeológiájához különös tekintettel Beregmegyére és környékére*, 1, Mukačevo 1892.
- Mozsolics, 1973 = A. Mozsolics, *Bronze- und Goldfunde des Karpatenbeckens*, Budapest, 1973.
- 1981 = Gusskuchen aus wieder eingeschmolzenem Altmetall, in *Beiträge zur Ur- und Frühgeschichte*, I, Coblenz-Festschr.; Arbeits- u. Forschungsber. Sachsen Beih. 16, Berlin 1981, p. 403—417.
- 1984 = *Ein Beitrag zum Metallhandwerk der ungarischen Bronzezeit*, 65. BerRGK. 1984, p. 20—72.
- Nistor și Vulpe, 1969 = Fr. Nistor și A. Vulpe, *Bronzuri inedite din Maramureș în colecția prof. Francisc Nistor din Sighetu Marmăției*, SCIV, 20, 1969, p. 181—194.
- 1974 = *Depozitul de bronzuri de la Crăciunești-Maramureș*, SCIVA, 25, 1974, p. 5—11.
- Orosz, 1907 = E. Orosz, *A papfali bronzlelektől (Kolozs m.)*, ArchÉrt., 27, 1907, p. 73—76.
- Pasternak, 1928 = J. Pasternak, *Ruské Karpaty v archeologii*, Praha, 1928.
- Petrescu-Dimbovița, 1971 a = M. Petrescu-Dimbovița, *Les dépôts de bronzes sur le territoire de la Roumanie (de Bronze D au Hallstatt B inclusivement)*, Actes du VIII^e Congr. Intern. Sciences Préhis. Protolith. 1, Belgrad 1971, p. 175—192.
- 1971 b = *Quelques considérations concernant la fin de l'âge du-bronze et le début du Hallstatt dans l'espace carpatho-balkanique*, St.Balc. 5, 1971, p. 107—117.
- 1977 = *Depozitele de bronzuri din România*, București, 1977.
- 1978 = *Die Sicheln in Rumänien mit Corpus der jung- und spätbronzezeitlichen Horte Rumäniens*, PBF, 18, 1, München, 1978.
- Pietzsch, 1964 = A. Pietzsch, *Zur Technik der Wendelringe*, Arbeits-u. Forschungsber. Sachsen Beih. 4, Berlin 1964.
- Popescu, 1945 = D. Popescu, *Bronzearmreifen aus der Maramureș, Dacia*, 9—10, 1941—1944 (1945), p. 521—542.
- Roska, 1942 = M. Roska, *Eedőly régészeti repertórium*, I, Cluj, 1942.
- Rusu, 1963 = M. Rusu, *Die Verbreitung der Bronzhorte in Transsilvanien vom Ende der Bronzezeit bis in die mittlere Hallstattzeit*, Dacia, N.S., 7, 1963, p. 177—210.
- 1981 = *Bemerkungen zu den grossen Werkstätten- und Giessereifunden aus Siebenbürgen*, in: *Studien zur Bronzezeit* (von Brunn-Festschr.), Mainz/Rhein, 1981, p. 375—402.
- Stürhmer, Schulz, Willkomm, Hänsel, 1978 = H. H. Stürhmer, H. D. Schulz, H. Willkomm B. Hänsel, *Rohkupferfunde vor Helgoland*, Offa, 35, 1978, p. 11—35.
- Vulpe, 1970 = A. Vulpe, *Die Äxte und Beile in Rumänien*, I, PBF, 9, 2, München, 1970.
- 1974 = *Datare și considerații de ordin general (cu privire la depozitul de la Crăciunești)*, SCIVA, 25, 1974, p. 11—17.

UNVERÖFFENTLICHTE STÜCKE AUS DEM BRONZEHORT VON CRĂCIUNEȘTI

ZUSAMMENFASSUNG

Es werden fünf unveröffentlichte Stücke (Tüllenbeil, Armband, Fußring, zwei Gußkuchen) vorgelegt, die zu dem, im J. 1972 entdeckten Bronzefund von Crăciunești gehören.

Der Bronzehort von Crăciunești, bemerkenswert durch das Vorkommen einiger Typen und Varianten von Äxten, enthält auch Stücke von besonderen Interesse. So sind hier zwei ähnliche Bronzearmen vorhanden, von welchen einer durchlocht ist: an ihn wurde noch seinerzeit ein Armband angefügt. Das Gewicht dieses zweiteiligen Stückes ist ungefähr gleich mit dem anderen Bronzearmen.

Von den sechs Gußkuchen desselben Fundes sind fünf durchlocht. Drei der durchlochten Gußkuchen enthalten klar ersichtliches eingeschmolzenes Altmetall.

Der Bronzefund von Crăciunești sowie andere zahlreiche zeitgenössische Funde aus der Maramuresch-Niederung werden in dem Typ Uriu-Opályi eingereiht. Das Verbreitungsgebiet der Bronzefunde von diesem Typ deckt das Areal der Suciu-Kultur, bzw. der kulturellen Erscheinungen mit welchen sie sich in unmittelbaren Zusammenhang befindet, u. zw. die Berkesz-Kultur und die Lăpuș-Gruppe.

ABBILDUNGSVERZEICHNIS

- Abb. 1. Der Bronzefund von Crăciunești. Neu erworbene Stücke.
Abb. 2. Der Bronzefund von Crăciunești. 1 Schaflochaxt. 2--13 Nackenscheibenäxte.
Abb. 3. Der Bronzefund von Crăciunești. 1--5 Tüllenbeile. 6--14 Armbänder. 15--18 Fußringe. 19 Bronzebarren mit Armband. 20 Bronzebarren.
Abb. 4. Der Bronzefund von Crăciunești. Gußkuchen (gewölbte Seite).
Abb. 5. Der Bronzefund von Crăciunești. Gußkuchen (flache Seite).

DESPRE CĂRĂMIZILE CU ȘTAMPILĂ ALE LEGIUNILOR V MACEDONICA ȘI XI CLAUDIA LA DUNĂREA DE JOS ȘI PE LITORALUL NORDIC AL MĂRII NEGRE

de EMILIA DORUȚIU-BOILA

Studiile de istorie militară au luat un mare avânt grație numeroaselor săpături arheologice efectuate pe teritoriile fostelor provincii ale Imperiului roman, publicării de *corpora* de inscripții, congreselor despre frontierele romane ce au avut loc cu mare regularitate începînd din anul 1949.

În țara noastră cercetările în castrele de-a lungul frontierelor Daciei și ale Moesiei inferioare, precum și stadiul avansat al publicării inscripțiilor au avut drept urmare o mai bună cunoaștere a istoriei militare a fostelor provincii Dacia și Moesia Inferior. Au fost publicate rezultatele cercetărilor arheologice din castre din cele mai de mult cunoscute sau din cele nou identificate, precum și istoria unităților legionare și auxiliare care au staționat în aceste castre, au fost studiate materialele aparținînd trupelor (armament, ateliere ceramice și cărămizi, țigle și olane cu ștampilele lor). În ultimul timp au apărut studii deosebit de amănunțite ale acestor ștampile, încercîndu-se o tipologie a ștampilelor legiunilor VII Claudia, VIII Flavia Felix, XI Claudia și, parțial, ale legiunii V Macedonica, precum și ale unităților care au staționat în Dacia în timpul Imperiului timpuriu și după retragerea aureliană.

Se cunosc astfel tipurile de ștampile ale legiunii V Macedonica în timpul staționării sale în Dacia (după anii 163/166 pînă la retragerea aureliană), precum și cele după revenirea legiunii în castrul de la Oescus în sec. III, cînd a trimis detașamente pentru construirea unor capete de pod în stînga Dunării în timpul lui Constantin cel Mare și al împăraților ce i-au urmat. Sunt mai puțin cunoscute ștampilele legiunii din timpul șederii sale la Troesmis și din timpul participării la războaiele de cucerire a Daciei. Deși se știa că o parte din cărămizile legiunii descoperite în castrele din Oltenia, îndeosebi cele de la Turnu Severin și Sucidava, datau din timpul revenirii în castrul de la Oescus, fapt subliniat încă de Gr. Tocilescu, deosebirea dintre cele din prima jumătate a sec. II și cele din sec. III—IV era mai greu de făcut, atîta vreme cît tipul ștampilelor din perioada staționării la Troesmis nu era cunoscut. S-a stabilit că în timpul șederii legiunii în Dacia legiunea a primit epitetul *Pia Constans*, epitet ce apare în formă prescurtată și în ștampilele pe cărămizi ¹. Prin analogie cu ștampilele celorlalte legiuni de la Dunăre, s-a constatat că spre sfîrșitul sec. II textul lor s-a simplificat, apărînd doar inițialele *LVM* în cartuș dreptunghiular (fig. 1) ². Vom elimina din discuția noastră aceste două tipuri, luînd în considerare numai ștampilele asemănătoare cu cele cunos-

¹ Gr. Tocilescu, *Monumentele epigrafice și sculpturale ale Muzeului Național de Antichități din București*, București, 1902, p. 332 (citată de aici înainte MonEpSc); E. Ritterling, RE, XII, 1925, col. 1580; Doina Benea, ActaMN, 15, 1978, p. 242; eadem, Apulum, 16, 1978, p. 203.

² M. Bărbulescu, *Din istoria militară a Daciei romane. Legiunea V Macedonica și castrul de la Polaissa*, Cluj-Napoca, 1987, p. 26; legiunea a purtat și epitelele *pia fidelis*, cf. *ibidem*.

cute în prima fază a staționării la Oescus, precum și cele despre care știm că datează din perioada 103/106 — 163/167 și au fost descoperite la Troesmis sau în castrele din raza de acțiune a legiunii de la Troesmis.

Ne-am fi așteptat ca în Oltenia materialul tegular cu ștampila legiunii V Macedonica datînd din prima jumătate a sec. II să fie mai numeros, pentru că pe teritoriul său au fost construite castre pe măsura înaintării




Fig. 1. Turnu Severin (col. MNA, inv. III, 852).

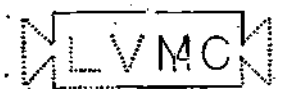


Fig. 2. Bumbești (după Al. Bărcăcilă).



Fig. 3. Bivolari (?) (după D. Tudor).

trupelor romane în timpul războaielor purtate de Traian, iar după încheierea cuceririi Daciei o parte din Oltenia a aparținut Moesiei inferioare. Totuși cărămizile legiunii sunt rare în castrele de la începutul sec. II: Începînd dinspre vest, în literatura de specialitate se citează un fragment găsit la Bumbești (fig. 2)³, azi dispărut. Alt exemplar provine probabil de la Bivolari (Arutela, fig. 3). La Stolniceni, lângă Rîmnicul Vlcea, așezare identificată cu Buridava menționată de Ptolemeu (Buridavensioi, Geogr., III, 8, 3), Tabula Peutingeriana (Burridava, VIII, 2) și Papyrul Hunt (col. II, 28), au apărut în cursul cercetărilor arheologice în termele aparținînd castrului parțial distrus numeroase țigle, cărămizi și olane cu ștampilele legiunilor Moesiei Inferioare și ale unor unități auxiliare. Ștampilele legiunilor cuprind în același cartuș numele a două sau, după opinia primului editor, D. Tudor, trei legiuni ale Moesiei Inferioare: legiunea V Macedonica, I Italica și XI Claudia. Unele cărămizi poartă imprimate într-un cartuș separat numele meșterului ce conducea cărămidăria (*magister figlinarum*) nume ce nu au mai fost atestate pe cărămizile din Dobrogea: [*?* Iul] ius *Aper*, [*Cor*]nelius *Severus*⁴ (fig. 4—12). Pentru că au fost des-

³ Al. Bărcăcilă, BCMI, 1927, p. 44; D. Tudor, OR¹, SE, 172; OR³, SE, 283; OR³, SE 420; Gr. Florescu — C.C. Petolescu, IDR, II, 1977, nr. 178, unde se transcrie [*l(egio) V*] *M(acedonica)*; la Al. Bărcăcilă, [*L(egio) V*] *Mac(edonica)*. Bivolari: D. Tudor, SCIV, 19, 1968, 2, p. 331, fig. 1/1 = IDR, II, 579.

⁴ Pentru cercetările de la Stolniceni, vezi D. Tudor, OR³, p. 311 și 220—223; Idem, Orașe, Țiguri și sate în Dacia romană, București, 1969, p. 368—369; Idem, SMMIM, 1, 1963, p. 17—29; TIR, L, 34, p. 68—69; D. Tudor, 17, 1966, 3, p. 593, nr. 1, fig. 2/2 = OR³, SE, 395, nr. 2; fig. 2/1 = OR³ 397 = Ann Ep, 1969—1970, nr. 553; IDR, II, nr. 556—559; Gh. Bichir, Thraco-Dacica, 6, 1985, p. 93—104, mai ales p. 99—102 cu fig. 6—11. Numele meșterilor cărămidari ștampilate pe unele din cărămizile de la Stolniceni aparțineau unor gradați ai atelierelor. Organizarea cărămidăriilor militare s-a păstrat într-o inscripție cursivă pe o cărămidă de la Turnu Severin (Al. Bărcăcilă, Buletinul Muzeului Militar, 1, 1937, 2, p. 26; Idem, AO, 17, 1938, p. 49; M. Macrea, Dacia, 11—12, 1945—1947, p. 279—280; D. Tudor, OR¹, SE, 40; OR², SE, 48; OR³, SE, 58; IDR, II, 107): *Aurelius Melrcurius milis c(ohor)itis P(rimae) Sagitt(ari-*

coperite la Stolniceni și cărămizi sau țigle cu ștampila *P (edites) S (ingulares)*, s-a presupus că aici a fost sediul legatului Moesiei Inferioare în timpul războaielor de cucerire a Daciei⁵. Dar faptul că apar pe aceeași ștampilă două (sau eventual trei) legiuni ale Moesiei Inferioare ar pleda mai degrabă pentru datarea acestor ștampile după încheierea primului război dacic sau chiar după întemeierea provinciei Dacia, când estul Olteniei și Muntenia au fost înglobate Moesiei Inferioare; altfel ar fi mai greu de explicat de ce din marea număr de trupe care au luat parte la războaiele lui Traian, doar legiunile acestei provincii apar grupate în aceeași ștampilă.

În Muzeul din Caracal se păstrează mai multe fragmente de cărămizi cu ștampila legiunii XI Claudia descoperite la Reșca^{5 bis}. Întrucât primul editor (D. Tudor) redă numele întreg al legiunii (*LEG. XI Cl. p. f.*) și conform cu tipologia ștampilelor legiunii, fragmentele ar data din timpul lui Traian (fig. 13).

În Muntenia cărămizi, țigle și olane cu ștampilele legiunilor și ale unor unități auxiliare din armata Moesiei Inferioare au fost găsite în castrele din zona subcarpatică, Drajna de Sus, Voinesti, Mălăiești, Tirgșor, Pietroasele. La Drajna de Sus au fost descoperite cărămizi cu ștampilele celor trei legiuni ale Moesiei Inferioare. Ele datează din timpul domniei lui Traian; la începutul domniei lui Hadrian castrul a fost distrus și părăsit odată cu celelalte fortificații din Subcarpații Munteniei (fig. 14 a, b; 15)⁶.

orum) in] *figlinis magister super milites LX. Scripsit/ Aurelius Iulianus/ milis co(ho)rtis prima(e)*. Cum a explicat M. Macrea și cum reiese din inscripție, cărămidăriile militare aveau un *magister figlinarum*, un gradat (*immunis*) ce se bucura de anumite privilegii și care conducea o echipă de soldați lucrători aparținând unității militare care poseda atelierul de fabricat cărămizi. Din inscripția de pe cărămida de la Turnu Severin, scrisă de un soldat al cohortei I Sagittariorum, nu reiese dacă *magister in figlinis* avea în subordinea sa *LX* sau *IX* soldați-meșteri. C.C. Petolescu (IDR, II, 107), după ce afirmă că în inscripție nu e scris clar dacă în atelier lucrau 60 sau 9 soldați, traduce prin *XX* (douăzeci), vezi și B. Lörincz, ZPE, 61, 1985, p. 230, nota 16. Gradul *magister in figlinis* a mai fost atestat și în alte părți ale Imperiului (CIL, III, 8279 de la Holedorn: *magister figlinarum; custos figlinarum*, în Mainzer Zeitschrift, 34, p. 105—107, citat după M. Macrea, *loc. cit.* și *magistri figlinarum* în articolul mai sus citat al lui B. Lörincz). Legiunea XI Claudia apare numai pe una din ștampilele de la Stolniceni, iar lectura nu pare foarte sigură. S-ar părea că aceste cărămizi au fost produse într-o vreme când legiunea XI Claudia nu venise încă la Dunărea de Jos sau era de curind venită. K. Strobel ZPE, 68, 1987, p. 282—284 exclude lectura *leg. XI Cl.* de pe ștampilele IDR, II, 556 și 557. Fig. 4, 5, 6, 7 sunt după D. Tudor, SCIV, 16, 1965, 1, p. 184, nr. 13; 8, 9, și 10, 11, 12 după Gh. Bichir, *loc. cit.*; în IDR, II, 558 ștampilă cu numele [Cor]nelius Severus poate fi întregită *leg(io) I Ital. et V Mac*) cf. Gh. Bichir, *loc. cit.* fig. 9.

⁵ Gh. Bichir care a condus săpăturile de la Stolniceni între 1971 și 1983, *loc. cit.*, p. 93, a găsit 87 cărămizi cu ștampila *P (edites) S (ingulares)* în nivelul de locuire din perioada Traian-Hadrian, iar în săpăturile anterioare au mai apărut 3 (D. Tudor, SCIV, 16, 1965, 1, p. 184, nr. 13, fig. 4, 5; Idem, Dacia, N. S., 8, 1964, p. 364, p. 346; Idem, OR³, SE, 400; IDR, II, 564.

^{5 bis} D. Tudor, BCMI, 30, 1937, 93, p. 117, nr. 300; Idem, OR³, SE 113; IDR II, 381; D. Tudor vorbește de mai multe cărămizi cu ștampila legiunii XI Cl. în Muzeul din Caracal. Ștampile ale legiunii XI Claudia au fost descoperite la Reșca recent în cursul săpăturilor întreprinse de Gh. Poenaru-Bordea și Cr. Vlădescu (acum la Muz. Militar Central, SMMIM, 13, 1980, 93). La Reșca au apărut și cărămizi cu ștampila cohortei I Fl. Commagenorum; ele ar putea data de la începutul sec. II întocmai ca acelea de la Drajna; vezi mai jos, nota 6.

⁶ Ștampile de la Drajna au fost publicate de Gr. Toiculescu, AEM, 14, 1981, p. 14 sq (probabil acestea erau cărămizile din colecțiile MNA acum cedate Muzeului de Istorie al României); CIL, III, 12530, a—c și Gh. Stefan, Dacia, 11—12, 1945—1947, p. 115—144; vezi și IDR, II, 601 și 602.



Fig. 4. Stolniceni (după D. Tudor).

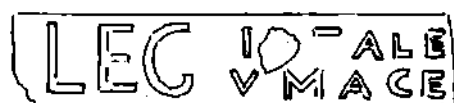


Fig. 7. Stolniceni (după D. Tudor).



Fig. 5. Stolniceni (după D. Tudor).




Fig. 8. Stolniceni (după Gh. Bichir).



Fig. 9. Stolniceni (după Gh. Bichir).




Fig. 6. Stolniceni (după D. Tudor).

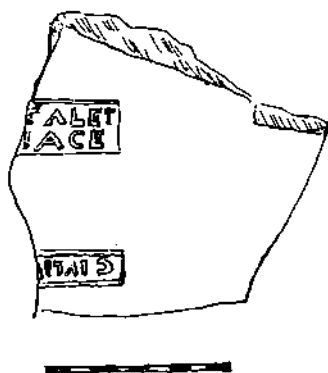


Fig. 10. Stolniceni (după Gh. Bichir).




Fig. 11. Stoiniceni
(după Gh. Bichir).

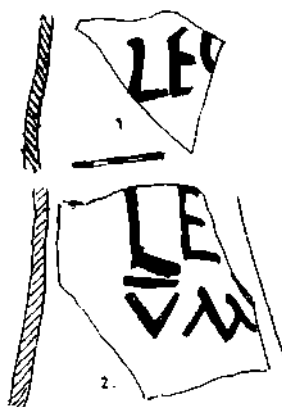


Fig. 12. Stoiniceni (după
Gh. Bichir).

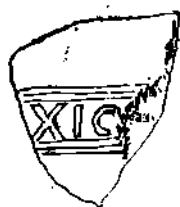


Fig. 13. Reșca (Romula)
(după IDR, II, 381).

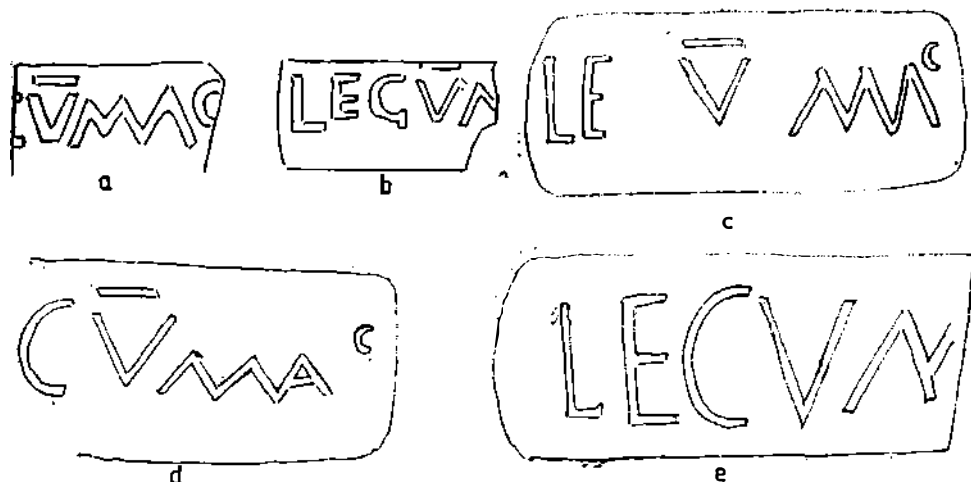


Fig. 14. a-b Drăjna de Sus (după Gh. Ștefan; c, d, e, MNA).

Ștampilele legiunii XI Claudia sunt de același tip cu cele de la Voinești și Tîrșor. Voinești, situat la 15 km N de castrul de la Jidava, se afla în zona limes-ului „transalutan”. Săpăturile recent efectuate aici au scos la lumină un castellum, unde au fost găsite și țigle cu ștampile ale legiunii XI Claudia și ale cohorței II Commagenorum (fig. 16) ⁷. La Mălăiești, pe valea Teleajenului, a fost descoperit un castru de pământ datînd din timpul lui Traian. Între materialele arheologice găsite aici se cunosc și cărămizi cu ștampila legiunii V Macedonica ⁸. La Tîrșorul Vechi au apărut cărămizi cu ștampila

⁷ Marin Bădescu, SCIVA, 1981, 32, p. 292, fig. 1; cf. N. Gudea, *Limeskongress Aalen*, 1983, p. 489; tipul ștampilelor cohorței I Fl. Commagenorum este identic cu cel al ștampilelor de la Drăjna; vezi și C.C. Petolescu, T. Cioflan și M. Bădescu, Dacia, N.S., 25, 1982, p. 377, nr. 130.

⁸ C. Zagoritz, *Castrul de la Mălăiești*, Ploiești, 1940, p. 4—16; *Revue de Transylvanie*, 6, 1940, 1, p. 34; Dacia, 11—12, 1945—1947, p. 142; SCIV, 6, 1955, p. 271—279; Dacia, N.S., 4, 1960, p. 332; 5, 1961, p. 370, 375; TIR, L., 35, p. 30.

legiunii XI Claudia de un tip identic cu cel de la Drajna de Sus (fig. 19 a—b și 20)^{8bis}. În cursul cercetărilor arheologice efectuate în ultimul deceniu la Pietroasele, jud. Buzău, s-a constatat că fortificația construită în vremea



Fig. 15. Drajna de Sus (după Gh. Ștefan).


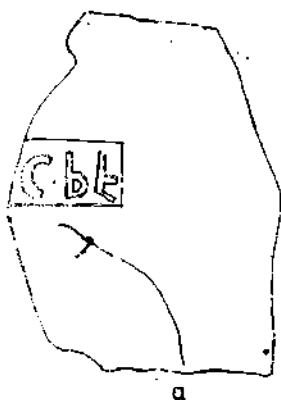


Fig. 16. Voinești-Muscel (după M. Bădescu).

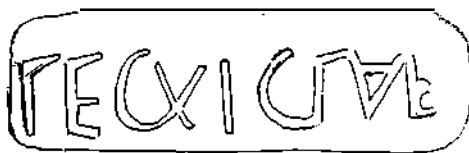


a

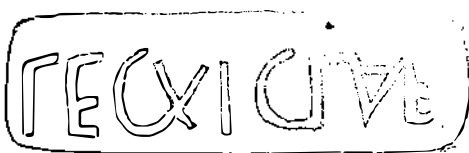


b

Fig. 17. a Pietroasele (după Gh. Diaconu); b localitate necunoscută (col. MNA, inv. 07298).



a



b

Fig. 18. Localitate necunoscută (col. MNA, inv. 07963; 07973).

lui Traian a dăinuit pînă în timpul lui Valens. Cu prilejul acestor cercetări au fost găsite cărămizi cu ștampila legiunii XI *Claudia pia fidelis*, din epoca lui Traian, și XI Claudia Antoniniana din epoca lui Caracalla (fig. 17 a;

^{8bis}Gh. Diaconu, *Necropolele din secolele III—IV e.n. de la Tirgșor*, București, 1965, p. 11 și pl. 6 de la p. 156. Cărămizile legiunii XI Claudia au fost găsite în necropolă, pe nivelul roman din sec. II, prima jumătate; cf. IDR, II, 606. Pentru cercetările de la Tirgșor vezi și Gh. Diaconu și M. Tzony, *Dacia, N.S.*, 24, 1980, p. 368, nr. 133; *Dacia, N.S.*, 25, 1981, p. 376, nr. 120; ștampilă asemănătoare, de proveniență necunoscută, în fostele colecții ale MNA, inv. nr. 01267.

fig. 17 b și 18 a — b provin din col. MNA)⁹. În anii dintre cele două războaie de cucerire a Daciei, când Oltenia și Muntenia au fost anexate Moesiei Inferioare, legiunea V Macedonică a fost transferată la Troesmis, iar legiunea XI Claudia a fost instalată pentru patru secole la Durostorum; în Dobro-

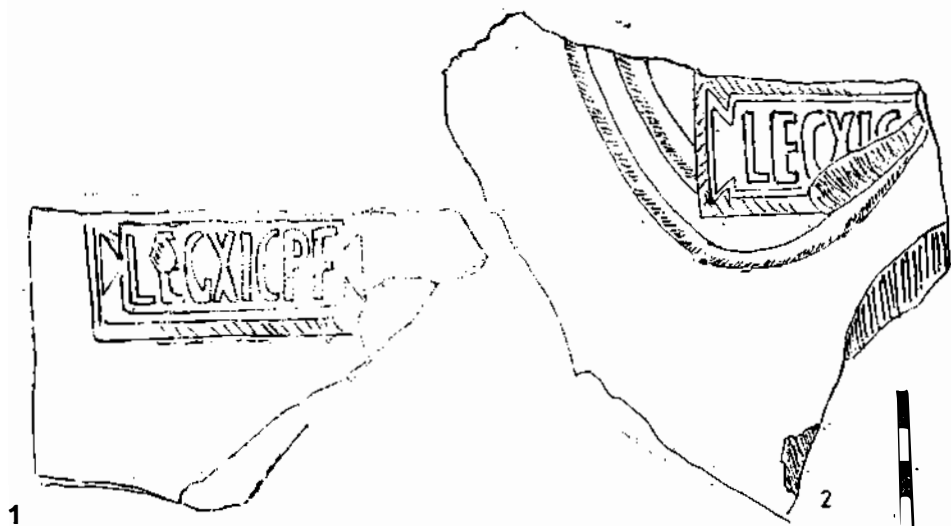


Fig. 19. Tirgșor. Sec. III (după Gh. Diaconu).



Fig. 20. Localitate necunoscută (col. MNA, inv 05267).

Fig. 21. Turnu Severin (col. MNA, inv. III, 838).

gea, pe malul drept al Dunării au fost întemeiate o serie de castre și au fost aduse trupe auxiliare la Sacidava (Dunărerii), Rasova, Capidava, Carsium, Cius, Troesmis, Arubium, Dinogetia, Noviodunum, Aegyssus, iar pe malul stîng al fluviului au fost stabilite capete de pod la Barboși, Orlovka (identificată ipotetic cu anticul Aliobrix) și probabil, la Ismail. Să cunoască numele unora din trupele care au staționat în sec. II în aceste castre: *cohors I Cilicum*, *cohors VII Gallorum*, *cohors I Germanorum*, *cohors I Lusitanorum Cyrenaica*, *legio V Macedonica*, *ala II Araxacorum et Hispanorum*, *ala I Dardanorum*, *cohors II Mattiacorum*, *classis Flavia Moesica*, *cohors II Flavia Brittonum*.

⁹ Gh. Diaconu, M. Tzony, *Dacia*, N. S., 21, 1977, p. 206, fig. 9; cf. IDR, II, nr. 605; cf. N. Gudea, *loc. cit.* p. 489 sq. Ștampilă asemănătoare în colecțiile MNA, nr. 07928; Pentru săpăturile arheologice de la Pietroasele, vezi și Gh. Diaconu, și V. Drimboceanu, *Șantierul arheologic Pietroasele*, Buzău, 1978; Idem, *Materiale*, Oradea, 1979, p. 319—320; M. Tzony, *Materiale* Tulcea, 1980, p. 349.

După cucerirea Daciei și după organizarea militară și politică a provinciei, legiunile Moesiei Inferioare și-au îndreptat activitatea spre sectorul răsăritean al graniței dunărene și anume, de la Novae spre est, incluzînd în sfera lor de acțiune cele două maluri ale fluviului pînă la vîrsarea în Mare, precum și litoralul nordic al Pontului, unde au fost întemiate fortificații cu garnizoane ale unor vexillatii ale armatei provinciei.

Ca urmare a deplasării sarmaților spre vest, împăratul Hadrian a întreprins în anii 171—118 o reformă administrativă în ținuturile de la nordul Dunării, pînă atunci sub autoritatea legatului și a armatei Moesiei Inferioare : partea de est a Olteniei a fost înglobată Daciei Inferioare, iar Muntenia a fost parțial părăsită ; într-o vreme încă neprecizată a fost ridicată o a doua linie de apărare la est de Olt, linie ce lega Dunărea de păsul Bran, constînd dintr-o serie de caestre de-a lungul unui *vallum*. Nu se cunosc numele unităților militare care au staționat în aceste caestre. Ele au dăinuit în sec. II—III și au continuat să funcționeze după ce caestrele din zona subcarpatică au fost părăsite în anii 117—118.

Perioada în care partea de răsărit a Olteniei a aparținut Moesiei Inferioare a durat doar două decenii, ceea ce ar explica de ce urmele activității trupelor Moesiei sunt atât de rare în Oltenia. Credem însă că suntem îndreptățiți să atribuim perioadei timpurii unele din cărămizile cu ștampile ale legiunii V Macedonica descoperite la Turnu Severin (fig. 21)¹⁰.

Urmele legiunilor Moesiei Inferioare în așezările de pe malul drept al Dunării la est de Novae, unde a staționat legiunea I Italica, sunt comparativ cu cele din Oltenia și Muntenia foarte numeroase, ele constînd din inscripții lapidare și tegulare. În timp ce inscripțiile pe piatră indică în cele mai multe din cazuri prezența trupelor sau a unor detașamente, ștampilele pe cărămizi puteau documenta prezența lor efectivă, participarea la construirea unor edificii sau fortificații, dar și numai circulația și utilizarea lor ca material de construcție. Prezența legiunii I Italica e atestată la Novae și în așezările din apropiere, dar și în caestrele care au fost pînă în anii 163/167 în raza de acțiune a legiunii V Macedonica. Inscripții pe piatră și cărămizi ale legiunii XI (laudia au fost găsite răspîndite pe tot cuprinsul provinciei și în fortificațiile de la nordul Dunării, precum și la nord-estul Gurilor Dunării, pe litoralul de nord al Mării Negre și în Crimeea.

Legiunea V Macedonica a fost transferată de la Oescus la Troesmis în intervalul dintre cele două războaie dacice, fie îndată după organizarea provinciei Dacia, cînd partea de vest a Dunării moesice nu mai constituia o graniță a imperiului, aceasta fiind apărută de trupele Daciei. Sfera de acțiune a legiunii V Macedonica a fost stabilită pe baza materialului epigrafic de la Capidava spre nord-est, ea incluzînd capetele de pod din stînga Dunării și stațiunile de pe litoralul nordic al Mării Negre. Problema răspîndirii cărămizilor legiunii V Macedonica a mai fost tratată în legătură cu o încercare de stabilire a teritoriului militar al legiunii, teritoriu înțeles în sensul larg de zonă de acțiune militară (fig. 22—28)¹¹. Spre a se delimita

¹⁰ Unele cărămizi cu ștampila *Leg. V Mac.* provenind de la Turnu Severin ce se păstrează în fostele colecții MNA ar putea data din vremea construirii podului lui Traian peste Dunăre. Fig. 21 reproduce o ștampilă a legiunii V Macedonica din colecția mai sus amintită (inv. III 838, 839, 840) ; inventarul vechi al MNA indică locul de găsim Turnu Severin. Dar marea majoritate a cărămizilor legiunii descoperite aici poartă doar siglele *LVM* și datează din perioada după părăsirea Daciei, cf. IDR, II, 99.

¹¹ E. Doruțiu-Boilă, SCIV, 23, 1, 1972, p. 45—62.



Fig. 22. Capidava (după ISM, V, 54).

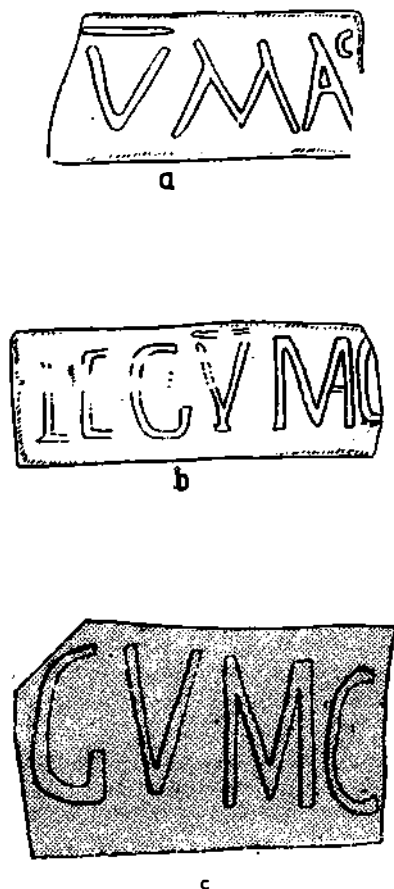


Fig. 23. a-c Troesmis (după ISM, V, 215 a-c).

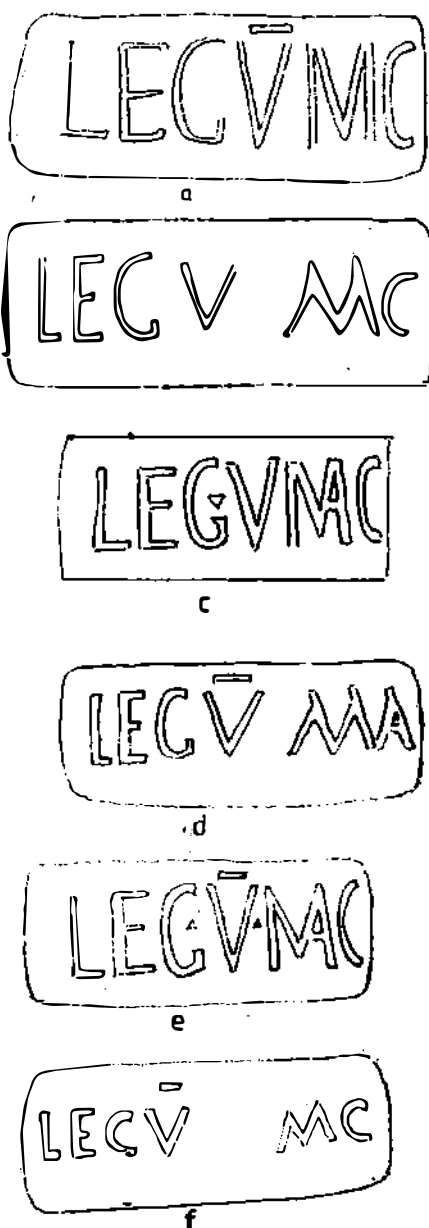


Fig. 24. Horia (a-b după ISM, V 240 a-b; c-f după V.H. Baumann).

sfera de influență a legiunilor provinciei, răspîndirea materialului epigrafic al legiunii a fost pus în legătură cu sistemul de enumerare al trupelor auxiliare în unele diplome militare. S-a constatat că diplomele militare nu înșiră întotdeauna trupele în ordinea lor numerică, caz în care criteriul



Fig. 25. Măcin (Arrubium) (după ISM, V, 254).



Fig. 26. a—b Dinogetia (după ISM, V, 264 a—b.)



Fig. 27. a—b Noviodunum (după ISM, V, 284 a—b).

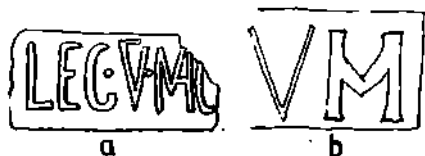


Fig. 28. a—b Barboși (după ISM, V, 305 a—b).

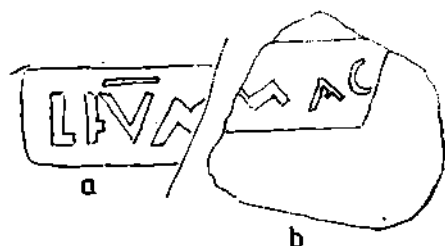


Fig. 29. a—b Izvorul-Pirjoaia (după Pontica, 18).

de enumerare a trupelor ar fi fost unul teritorial, auxiliile formînd o unitate tactică cu legiunile ¹². Cărămizile de la Tyras și Chersones denumesc fie o legiune cu auxiliile ei, fie cele trei legiuni și unitățile lor auxiliare ¹³, fapt ce a condus la concluzia că acestea din urmă aparțineau din punct de vedere tactic comandamentului unei legiuni anume. Această concluzie a fost contestată de unii specialiști, sistemul de enumerare a auxiliilor în

¹² A. Radnóti, *Limesstudien*, Basel, 1959, p. 134—150; A. Radnóti & L. Barkóczi, *ActaArchHung*, 1951, p. 191—226.

¹³ Vezi mai jos prezentarea materialului tegular din aceste centre și ilustrarea lor.

diplomele militare diferit de cel numeric fiind explicat prin diversitatea metodelor de ținere a evidenței trupelor în cancelariile guvernatorilor, iar expresia *legio . . . et auxilia eius* ar fi denumit o stare provizorie ce înceta odată cu împrejurarea care a determinat crearea ei (de exemplu, o campanie militară¹⁴). Această interpretare o considerăm ipotetică întrucît documentele de la Tyras și din celelalte centre din nordul Mării Negre folosesc constant expresia controversată.

Pe lângă materialul epigrafic tegular menționat în studiul citat mai sus, cercetările arheologice au mai adus la lumină și altele, cum ar fi cele de la Horia (fig. 24 c—f)¹⁵, de la Sacidava, Rasova-Pescărie și Izvorul-Pirjoaia (fig. 29 a, b)¹⁶, cu tipurile cunoscute și altele necunoscute pînă acum. Așa cum am subliniat mai sus, prezența acestor cărămizi nu înseamnă întotdeauna și prezența unor unități sau a unor detașamente, în cazul nostru ale celor două legiuni, V Macedonica și XI Claudia, ci folosirea materialului de construcție produs în atelierele legiunilor pentru ridicarea unor edificii cu caracter militar. Nu suntem înclinați să deducem din prezența cărămizilor în anumite puncte (cum ar fi Rasova, Sacidava, Fîrjoaia sau chiar orașele grecești de pe litoralul dobrogean al Mării Negre) apartenența acestora la teritoriul militar sau la sfera de acțiune a legiunii, așa cum s-a procedat uneori¹⁷, ci doar circulația materialului tegular al legiunilor în antichitate sau chiar mai tîrziu. De asemenea nu credem că acest material a fost folosit în construcții civile, rostul ștampilării lor fiind tocmai acela de a arăta că ele au fost fabricate în ateliere militare și erau destinate să fie folosite pentru construcții militare. Descoperirea izolată a unor cărămizi cu ștampila legiunilor în centrele grecești de pe litoral (Histria, Tomis, Callatis) nu implică nici ea prezența în acele centre a unor garnizoane legionare¹⁸, ci doar circulația întâmplătoare a materialului tegular, eventual într-o epocă mai tîrzie, pentru a fi întrebuințate în edificii din timpul Imperiului tîrziu sau chiar în epoca modernă, aduse ca obiecte de colecții particulare sau curiozități. Această concluzie s-ar impune mai ales pentru cărămizile ale căror condiții de descoperire sunt necunoscute. Deși subiectul acestui articol este în principal răspîndirea cărămizilor legiunii V Macedonice, întrucît acestea apar împreună cu cărămizi ale celorlalte legiuni ale

¹⁴ Discuția generală și „la zi” a problemei, la M. Roxan, *Roman Military Diplomas and Topography*, Limesstudien Aalen, 1983, p. 768—778.

¹⁵ Vezi mai sus nota 11, precum și materialul tegular cuprins în ISM, V : Capidava, 54 a, b, fig. 22 ; Troesmis, 215 a, b, c (fără d) și fig. 23 ; Horia, 240, fig. 24 a—f ; Arrubium, 254, fig. 25 ; Dinogetia, 261, fig. 26 ; Noviodunum, 284 = SCIV 23, 1972, 1, p. 59, fig. 2/6, în prezentul studiu, fig. 27 ; Barboși, 305, fig. 305 b (a este LVM). Ștampilele de la Horia descoperite ulterior publicării volumului ISM, V, au fost incluse de V. Baumann, *Ferma romană din Dobrogea*, Tulcea, 1986, p. 117.

¹⁶ Vezi C. Scorpan, BAR, International Series, 88, 1980, p. 137. Tegulele de la Rasova, punctul „Pescărie”, cca 40 piese cu ștampilele legiunilor XI Claudia, V Macedonica și I Italica au fost comunicate la sesiunea științifică a Muzeului de Arheologie din Constanța în noiembrie 1987. Din descrierea prezentată de T. Cliaște a reieșit că ștampilele legiunii V Macedonica descoperite la Rasova sunt de două tipuri, dintre care unul are literele MA în ligatură, iar V are linia orizontală de deasupra încadrată de două linii oblice, probabil asemănătoare cu cele din ștampila legiunii I Italica de la Tyras, vezi mai jos, nota 41 ; tegulele legiunii V Macedonica de la Izvorul-Pirjoaia, Pontica, 18, 1985, p. 143, fig. 1,3 și p. 147, fig. 2,1, au ștampilele de un tip ce n-a mai fost atestat pînă acum în alte așezări (fig. 29, a, b).

¹⁷ De ex. A. Aricescu, *Armata în Dobrogea romană*, București, 1977, p. 33 ; C. Scorpan, *loc. cit.*

¹⁸ Opinie apărută de Al. Suceveanu, RRH, 13, 1974, 2, p. 226.

provinciei, nu putem să nu amintim pe scurt și unele chestiuni privind materialul lor tegular.

Cărămizile cu ștampila legiunii XI Claudia sunt foarte numeroase, răspândite pe o arie largă într-o mare varietate de tipuri, fapt ce se explică prin șederea îndelungată a legiunii în castrul de la Durostorum. Tipologia și răspândirea cărămizilor cu ștampila legiunii au făcut obiectul unor studii amănunțite și laborioase, încercându-se o încadrare cronologică, în stadiul actual al cercetărilor, provizorie¹⁹. Pornind de la unele observații ale lui E. Ritterling, s-a stabilit că tipurile mai vechi (din perioada staționării legiunii în Germania și Pannonia) poartă ștampila *LEG XI CPF*, începând cu Traian sau Hadrian *LEG XI CLP F*, iar de la mijlocul sec. II epitetele *P (ia) F (idelis)* au început să fie omise, textul ștampilei simplificându-se; în timpul lui Caracalla aproape toate legiunile Moesiei și ale Daciei, precum și unele unități auxiliare poartă, pe lângă inițialele legiunii, supranumele imperial *Antoniniana*, prescurtat *ANT* sau *AN* în ligatură — nume ce a fost dat probabil cu ocazia unor victorii imperiale la care unitățile și-au adus contribuția sau aveau doar un rost propagandistic; în timpul lui Gallienus legiunilor li s-au reinnoit anual numărul epitetelor *P (ia) F (idelis)*. (*P (ia) III F (idelis) III* spune o inscripție de la Durostorum, iar monedele din Dacia poartă gravate *Leg. V Mac. P (ia) VII F (idelis) VII*)²⁰. Ștampilelor cu supranumele imperial *Antoniniana*, specialiștii le-au mai adăugat tipul *LEG XI CLAV* (pe care l-au citit *CLAU*, dar care ar putea fi mai degrabă *CL AN (toniniana)*)²¹. În 1961 am inventariat cărămizile cu ștampilă din fosta colecție a Muzeului Național de Antichități; între acestea, un număr destul de mare de cărămizi cu ștampila legiunii XI Claudia au, în chip regretabil, loc de descoperire necunoscut. În afară de tipurile pe care autorii studiului amintit mai sus le-au inclus în tipologia propusă (numai pentru ștampile pe cărămizi al căror loc de descoperire este cunoscut, cele mai multe din colecțiile Muzeului din Călărași provenind de la Durostorum, dar și din alte localități, cărămizi descoperite de autori sau citate în literatura de specialitate), printre cărămizile catalogate la MNA am găsit și alte tipuri de ștampile, de ex. cele cu epitetul *Antoniniana* în ligatura *AV* au la capăt un semn ce pare a fi un *P* (fig. 18). Subliniem că tipologia propusă de M. Zahariade și Cr. Mușețeanu este deosebit de utilă, căci adună un mare număr de tipuri de pe un spațiu vast, cuprins între Durostorum și coastele Crimeei. Chiar dacă sistemul de clasificare întocmit de autori va suferi inevitabile schimbări, acesta este un punct de plecare și bază de discuție pentru cercetările viitoare.

¹⁹ În primul rând pentru că cercetările arheologice de la Durostorum sunt abia la început. Pentru tegulele legiunii XI Claudia, vezi E. Ritterling, RE, XII, 1925, col. 1698; C. Mușețeanu, M. Zahariade, D. Elefterescu, SMMIM, 12, 1979, p. 164—185 și 13, 1980, p. 85—105.

²⁰ Inscriptia a fost descoperită la Ostrov și publicată de M. Bărbulescu și A. Rădulescu Pontica, 15, 1982, p. 153—159; E. Ritterling, RE, XII, 1925, art. *Legio*, col. 1343; 1394; A. Passerini, DE, IV, Roma, 1949, p. 563.

²¹ C. Mușețeanu, M. Zahariade, D. Elefterescu, SMMIM, 13, 1980, p. 101—102.

În ce privește tipologia ștampilelor legiunii V Macedonica, tot ce putem spune este că din timpul staționării la Troesmis au fost găsite în aceleași așezări sau în așezări diverse mai multe tipuri sau variante. De exemplu, la Drajna de Sus, al cărei rol strategic a durat aproximativ douăzeci de ani, au fost găsite două-trei forme de ștampile, dintre care unele au apărut și în alte așezări fortificate romane, altele au fost găsite pînă acum numai la Drajna. Această constatare ar putea să fie explicată mai curînd prin producerea lor în ateliere diferite sau cu matrițe diferite, decît printr-o succesiune în timp. Același lucru este valabil în cazul ștampilelor găsite în *villa rustica* de la Horia, unde au fost găsite mai multe tipuri datînd dintr-un interval de timp de una sau două generații (fig. 24 a–f). Varietatea tipurilor de ștampile într-un interval de timp relativ scurt arată dificultatea stabilirii unei cronologii pe baza sistemului de prescurtare, a formei literelor sau a prezenței respectiv a absenței epitetelor, precum și a formei cartușului. Tipurile și variantele acestor ștampile pot fi grupate fără ca acestea să se încadreze rigid într-o anumită cronologie. Concluzia noastră este valabilă și pentru ștampilele celorlalte unități militare, fapt subliniat încă de Gr. Tocilescu²² și este în acord cu constatările autorilor studiului despre ștampilele legiunii XI Claudia.

În afara tipurilor de ștampilă ale legiunii V Macedonica sau XI Claudia cunoscute din centrele din stînga Dunării sau din Dobrogea, la Tyras și în celelalte puncte fortificate de pe țărmul de nord al Mării Negre au apărut ștampile ale vexillatiilor celor trei legiuni ale Moesiei Inferioare, în a cărei sferă de supraveghere se aflau centrele amintite. O parte din aceste ștampile au apărut cu prilejul cercetărilor arheologice efectuate de P. Nicorescu în jurul anilor 1920 fiind publicate concomitent de profesorul ieșean și de arheologul și colecționarul Gr. Avakian²³, și independent unul de altul. Ștampila fragmentară imprimată de trei rînduri a fost întregită de Gr. Avakian : [*L*eg. I It. Leg./ V M (acedonica) Leg. XI Cl(audia) / [*leg.*] X [*Gem(ina)*] (fig. 30), iar de P. Nicorescu, în analogie cu textul unei ștampile de la Charax, [*ve*]x. [*Moes. Inf.*]. N. Gostar a preluat lectura lui Gr. Avakian, necunoscînd întregirea propusă de P. Nicorescu sau neștiind că este vorba de același fragment și a conchis că la Tyras a staționat și un detașament al legiunii X Gemina²⁴, făcînd legătura cu o ștampilă a legiunii descoperită la Celei (Sucidava), publicată de D. Tudor. Ștampile întregi cu text asemănător au fost descoperite ulterior la Tyras : Leg. I It. Leg./ V M(acedonica) Leg. XI Cl(audia) / et aux(ilia) S.M.T.Pl., (centurio) L(egionis) I I(talicae) (fig. 31)²⁵. Abrevierile

²² MNA, nr. 07963, 07973; vezi și D. Benea, *Din istoria militară a Moesiei Superioare și a Daciei*, Cluj, 1983, pl. I, 2, 3 etc.

²³ MonEpSc, p. 324 și urm.

²⁴ Gr. Avakian, CNA 5, 49–50, 1924, p. 22; Paul Nicorescu, ED, 2, 1924, p. 414, fig. 75. P. Nicorescu a întregit textul ștampilei prin analogie cu ștampila de pe o cărămidă de la Charax publicată de M. Rostovzev, Klio, 2, 1902, p. 80–95.

²⁵ N. Gostar, AUI, S.N., sec. III, Istorie, tom 11, 1965, p. 108; D. Tudor, Dacia, 7–8, 1937–1940, p. 377, nr. 8; Idem, OR³, SE, 218; C.C. Petolescu, IDR, II, 237.

²⁶ P. Nicorescu, *Garnizoana romană din Sudul Basarabiei*, ARMSI, ser. III, tom. 19, mem. 16. București, 1937, p. 2 și fig. 3, 4, 5. Prezența legiunii X Gemina la Tyras a fost preluată în literatura rusă care tratează despre unitățile militare romane din orașul de la gura Nistrului, vezi P. D. Karyskovskij I. B. Kleiman, *Drevnji gorod Tira*, Kiev, 1985, p. 98 și nota 425, cu trimitere la articolul, citat la nota 24, al lui N. Gostar.

S.M.T.Pl. cu *MT* și *PL* în ligatură, reprezintă numele centurionului care comanda vexillata compusă din detașamente ale celor trei legiuni în garnizoană la Tyras. Prin urmare, . . . x. din fragmentul descoperit și publicat în 1724 de P. Nicorescu și Gr. Avakian trebuie întregit [*Au*](*xilia*), restituirea [*Leg.*] *X* [*Gem(ina)*] și ipoteza participării acestei legiuni la luptele din timpul lui Traian la Dunărea de Jos, propuse de N. Gostar fiind eronate.

În același lot de cărămizi descoperite de P. Nicorescu în cercetările sale de la Tyras se află două fragmente dintr-o ștampilă :

Leg [*V*] *M* (*acedonica*) (fig. 32)²⁶. N. Gostar a atribuit această ștampilă legiunii I Minervia, luînd ca model o ștampilă pe o cărămidă din Muzeul din Tecuci, cu loc de descoperire Tyras²⁷; cf. opiniei sale ștampila ar fi aparținut legiunii I Minervia : *LEG. M*, N. Gostar neobservînd între *Leg.* și



Fig. 30—31. Tyras (după P. Nicorescu).



Fig. 32. Tyras (după P. Nicorescu).

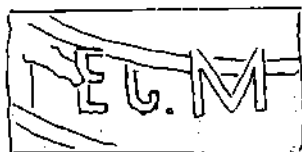


Fig. 33. Poiana. (după N. Gostar).

M vreun semn ce ar fi putut să corespundă numărului legiunii și a conchisă că legiunea I Minervia ar fi participat la operațiuni militare la Dunărea de Jos în timpul lui Traian (fig. 33). Reluînd lectura ștampilei acestei cărămizi, S. Sanie a constatat că ea provenea de la Poiana și că între *Leg.* și *M*,

²⁶ P. Nicorescu, EDR, 2, 1924, p. 413, fig. 73; Fr. Avakian, CNA, 2, 1924, nr. 49—50, p. 20—21; rectificarea propusă de R. Saxer, *Epigraphische Studien*, 1, 1967, p. 90, nota 494 a trecut neobservată.

²⁷ AUI, 11, 1969, p. 1—8; cf. P. D. Karyskovski și I. B. Kleiman, *op. cit.*, p. 98 și nota de la aceeași pagină. K. Strobel, *Untersuchungen zu den Dakerkriegen Tajans*, *Antiquitas* 1, 33, Bonn, p. 80 sq., în capitolul despre participarea legiunii I Minervia la războaiele dacice spune că I legiunea a fost mutată în anul 101 la Dunăre venind din Germania superioară. În cel de-al doilea război dacic unitatea a luptat sub comanda lui Hadrian. K. Strobel amintește în acest context cărămida cu ștampila legiunii publicată de N. Gostar și altele de la Novae. Legiunea I Minervia a revenit la baza ei din Germania Superioară în 106, după încheierea războiului de cucerire a Daciei.

semnul V este vizibil ²⁸. Cărămida aparținuse legiunii V Macedonica, aceasta nemaiputând fi folosită ca argument pentru prezența legiunii I Minervia la începutul sec. II la Dunărea de Jos. Dealtfel ipoteza susținută de N. Gostar ar fi fost dificil de dovedit, căci descoperirile arheologice de la Tyras au arătat că cea mai veche garnizoană instituită de Traian data după încheierea războaielor de cucerire a Daciei, iar în 106 legiunea I Minervia se afla din nou în sediul din Germania Superioară.

Conform datelor pe care le deținem până azi, garnizoana romană de la Tyras era compusă în vremea lui Traian dintr-un detașament al legiunii V Macedonica comandată de un centurion care avea sub ordinele sale cîteva *principales*, cum rezultă din ștampile pe cărămizi și inscripții pe piatră, dintre care cea mai veche este o dedicație în onoarea împăratului Traian din inițiativa vexillatiei legiunii V Macedonica și a auxiliilor sale, guvernator fiind polyonymul Q. Pompeius Falco (a. 116—117); din aceași vreme datează placa de marmură închinată centurionului legiunii V Macedonica, M. Ennius Illadianus, comandantul vexillatiei care a dedicat monumentul în timpul lui Q. Pompeius Falco; inscripția onorifică i-a fost pusă de către principales în subordinea sa: *actuarius, valetudinarius, eques* ...; din anii șederii legiunii V Macedonica la Troesmis datează o altă inscripție dedicată centurionului T. Trebius Fronto, comandantul detașamentului de la Tyras, de către subofițerii aflați în garnizoană; inscripția este fragmentară și se păstrează doar numele unui signifer, *Iul(ius) Val(ens)* ²⁹. Cum s-a arătat mai sus, inscripțiile pe piatră și ștampilele pe cărămizi sau țigle atestă prezența în garnizoana de la Tyras a legiunilor XI Claudia și I Italica ³⁰. Un primipilaris al uneia din legiunile Moesiei este menționat

²⁸ Silviu Sanie, *Civilizația romană la Est de Carpați și romanitatea pe teritoriul Moldovei (sec. II î.e.n. — III e.n.)*, Iași, 1987, p. 87 și pl. 21/9

²⁹ P. Nicorescu, ARMSI, ser. III, tom. 26, mem. 16, p. 502 și urm.; Idem, ARMSI, ser. III, tom. 19, mem. 16, București, 1937, p. 219—222; pt. ștampile pe cărămizi, ale garnizoanei din Tyras, *ibidem*, pl. IV, 3 și V, 4.

³⁰ Pînă acum, cel mai vechi document despre prezența armatei romane la Tyras este dedicația mai sus amintită a lui Pompeius Falco. Cum a reieșit din noile lecturi ale papyrului Hunt, în r. 21 din col. II, unde primii editori au citit *Tyrae in praesidio in is eq(uites) I* ... (R. Fink, JRS, 1958, p. 107; *Roman Military Records on Papyrus*, 1971, p. 223) s-a constatat că lectura *Tyrae* nu e posibilă, pentru că prima literă nu este un T, ci eventual un K; dacă prima literă era un K, următoarea ar fi trebuit să fie *alpha* și atunci cuvîntul ar fi de citit *Kas<t>rae*. *Castra* ca toponime sunt atestate în Dalmatia, pe drumul dintre Salonae și Servitium, altul în Macedonia pe *via Egnatia*, la vest de Heraclea Lyncestis (Monastir) sau *Castra Augustoflavien-sia* în Moesia Superioară sau *Ulcisia Castra* în Pannonia Inferioară. Oricum, această localitate se afla *extra provinciam*, deci în afara Moesiei Inferioare. *Casra* ar fi o formă pentru *castra*, exemple de omitere a literei *t* în textele latine se mai întîlnesc, de ex. *cum epis<t>ulis* (R. Fink, *op. cit.*, 1, 44k2; 83, 16); vezi și *Chartae Latinae Antiquiores*, III, 1963, p. 127—130, nr. 219, îndeosebi comentariul de la p. 130 unde se observă că Tyras ar fi trebuit să fie amintită la coloana *intra provinciam*, căci orașul a fost anexat Moesiei din timpul lui Nero; lectura este însă incertă, după cum arată și R. O. Fink, care a citit aici *Kas<t>rae*. La Procopius, *Castra* este adeseori redat corupt, fără s, ca în *Katta* (ed. Haury, p. 120, 20), *Katrelates* (p. 120, 22), *Katrasema* (p. 120, 40; cf. I. I. Russu, *Revue de Linguistique*, 8, 1963, 1, p. 123—132); Din verificarea lecturii r. 21 din col. II a papyrului Hunt reiese că Tyras nu figura ca loc de garnizoană a cohorții *I Hispanorum equitata* în timpul războaielor dacice, cu alte cuvinte, papyrul Hunt nu poate documenta prezența la Tyras a acestei cohorte, fapt ce nu exclude existența în oraș a unei vexillatii—nedocumentate pînă acum — aduse încă din vremea lui Nero sau Vespasian.

în două inscripții descoperite la Oescus și onorat pentru a fi dus la bun sfârșit o campanie împotriva carpilor la Tyras în jurul anilor 214, sub Caracalla³¹.

La Orlovka (identificată ipotetic cu Aliobrix), pe malul stîng al Dunării, în fața ruinelor de la Isaceea (Noviodunum), au fost descoperite urmele unei fortificații antice, inscripții monumentale și tegulare încă de la mijlocul secolului trecut³². B. Latyshev a publicat șase fragmente dintr-o dedicație pentru Marcus Aurelius pusă sub îngrijirea legatului legiunii V



Fig. 34. a—b Orlovka (Aliobrix ?) (după KSOdesa, fig. 3/9—10).

Macedonica, legat al cărui nume a căzut în lacună. Tegulele descoperite aici în cursul unor săpături arheologice efectuate în jurul anilor '60 poartă ștampilele legiunilor V Macedonica, I Italica (fig. 34, a, b) și ale flotei inoesice³³.

³¹ CIL, III, 14416; D. Tudor, *Latomus*, 19, 1960, 2, p. 350—356; B. Gerov, *Acta of the Fifth International Congress of Greek and Latin Epigraphy* Cambridge, 1967, Oxford, 1971, p. 431—436; Emilia Doruțiu-Boilă, *SCIV*, 24, 1973, 3, p. 435—441; B. Dobson, *Die Primipilares. Entwicklung und Bedeutung, Laufbahn und Persönlichkeiten eines römischen Offiziers* (Beihfte der Bonner Jahrbücher, Bd. 37), Köln-Bonn, 1967, p. 295, nr. 191; C.C. Petolescu, *SCIVA*, 39, 1988, 3, p. 281—286. Primii editori ai inscripției de la Oescus au întregit în r. 13 numele adversarilor cu care a luptat personajul cinstit de inscripție (Aurelius Flavinus), nume din care s-a păstrat doar litera C, cu cel al carpilor. Această întregire a fost confirmată de a doua inscripție descoperită la Oescus și apărută de B. Gerov și E. Doruțiu-Boilă. D. Tudor, B. Dobson și C. C. Petolescu au preferat lectura C[ennos], bazându-se pe informația lui Cassius Dio (LXXVII, 14) care relatează despre luptele purtate de Caracalla cu neamul cennilor, precum și pe revizuirea lecturii inscripției întreprinsă de D. Tudor. În sprijinul acestei întregiri ar veni onorarea lui Aurelius Flavinus cu titlul de *buleuta civitatis Tungrorum*, de pe Rinul Inferior, precum și disocierea onorurilor prinite de personajul cinstit în inscripție, odată pentru vitejia împotriva C[ennilor] și a doua oară pentru acțiuni duse la bun sfârșit la Tyras (așa Dobson și C. C. Petolescu). Întregirea C[ennos] propusă de D. Tudor și preluată de C.C. Petolescu este discutabilă. La Cassius Dio numele cennilor este corupt, iar legătura dintre luptele lui Caracalla în 213/214 împotriva acestor neamuri și titlul onorific *buleuta civitatis Tungrorum* este artificială. Caracalla n-a luptat în anii 213/214 la Rinul de Jos ci pe Rinul Superior împotriva chattilor. Cenni erau un neam situat în zona Alpilor raetici, numiți de Plinius, N. H., III 137, în forma *Ucenni*, iar de Florus II 22, 4 *Cenni* (*Breunos, Cennos atque Vindelicos per privignum suum Claudium Iulurum pacavit*), cf. RE, 3, C, 1897, col. 1899; L. Schmidt, *Die Westgermanen*, II/1, München, 1940, p. 138, și nota 7; despre luptele lui Caracalla împotriva Germanilor, vezi K. Dietz, *Zum Feldzug Caracallas gegen die Germanen*, în *Limeskongress, Aalen*, 1983, p. 35—136. În inscripția de la Oescus în r. 13, ar putea fi întregit în cel mai bun caz numele chattilor, dacă e să acceptăm interpretarea lui B. Dobson — care n-a cunoscut cea de-a doua inscripție a lui Aurelius Flavinus publicată de B. Gerov — cel al cennilor fiind exclus din rațiuni de natură istorică. Noi rămânem însă la prima lectură, situând întreaga acțiune relatată în inscripția de la Oescus la Dunărea de Jos și îndreptată împotriva carpilor.

Alte inscripții de la Tyras din timpul lui Septimius Severus, Caracalla și Geta, IOSPE, I², 6, iar din anul 214, o inscripție votivă publicată de P. O. Karyškovskij, în *Antičnaja Tira*, p. 88, nr. 4.

³² Aliobrix, menționată de Ptolemeu (III 10, 7) a fost prima dată identificată cu Orlovka, în literatura mai veche Kartal, de P. Nicorescu, identificare preluată cu noi argumente de N. Gostar, cf. ARMSI, ser. III, tom. 26, mem. 16, 1944, p. 507, respectiv *Latomus*, 26, 1967, p. 987—995; pentru descoperirile din secolul trecut, vezi IOSPE, I², Introducerea de la p. 1, precum și inscripțiile 1 și 2.

³³ I. D. Golobko, R. Bondary, A. G. Zaghinailo, *KS Odessa*, 1963, 1965, p. 68—80.

Pe malul sting al brațului Chilia, la Ismail, a fost descoperit un alt castellum roman de unde provine un fragment de inscripție pe o bază dedicată în onoarea lui Ti. Claudius Pompeianus, ginerele lui Marcus Aurelius, consul ordinarius a doua oară în anul 173 ³⁴. Textul inscripției de la Ismail este identic cu cel al unei inscripții de la Troesmis (CIL, III, 6176 = ISM, V, 146).

Pe țărmul de nord al Mării Negre romanii au instalat mai multe garnizoane: la Olbia inscripțiile menționează vexillatii ale legiunilor Moesiei Inferioare, XI Claudia, V Macedonica și I Italica. Cea mai târzie inscripție pusă de unități militare romane la Olbia datează din timpul lui Philippus Arabul.

Despre garnizoanele de pe coasta de nord a Mării Negre și din Crimeea M. Rostovtzev a tratat într-un capitol introductiv din faimosul corpus al lui B. Latyschew, IPE, vol. I², precum și într-un studiu aparte publicat în 1902 ³⁵. O foarte bună privire generală asupra sistemului apărării romane a coastei nordice a Pontului Euxin o datorăm studiului lui D. Tudor din 1956 ³⁶.

Centrul puterii romane în nordul Mării Negre se afla la Chersonesos, unde au fost descoperite cărămizi cu ștampila legiunii XI Claudia și inscripții pe piatră, scrisori imperiale, inscripții onorifice, votive și funerare, relativ numeroase, majoritatea în limba latină ³⁷; acestea menționează vexillatii ale armatei Moesiei Inferioare compuse în principal din legiunile XI Claudia și I Italica. Comandantul garnizoanei de la Chersonesos era un *tribunus militum*, cum rezultă dintr-un document din timpul lui Commodus ³⁸, precum și din inscripția în onoarea lui Ti. Plautius Felix Ferruntianus, *tribunus militum leg (ionis) I Itali(cae)*, *praepositus vexillationibus Ponticis apud Scythiam et Tauricam* ³⁹. În afară de ofițerii și soldații legiunilor, la Chersonesos inscripțiile menționează și militari din *classis Flavia Moesica* și din cohortele I Bracaraugustanorum, I Cilicum, II Lucensium.

Notă adițională: CIC — Cohors I Cilicum

În cursul săpăturilor de la Dinogetia, efectuate încă prin 1937, au apărut cărămizi cu ștampila CIC fără cartuș, cu literele adincite (fig. 35). Ștampila a fost citită C(ohors) I C(ilicum), lectură adoptată de majoritatea

³⁴ cf. N. Gostar, *Hommages à Marcel Renard*, II, Bruxelles, 1969, p. 290—301 și pl. XIV; Idem, *Apulum*, 7, 1968, p. 381—390; N. Gostar a interpretat cele două inscripții în cinstea lui Pompeianus ca documente ale unor lupte conduse de celebrul general al lui Marcus Aurelius la Dunărea de Jos împotriva alaniilor în timpul guvernării lui Pertinax. Asupra acestei ipoteze vom reveni cu un alt prilej.

³⁵ Kilo, 2, 1902, p. 80—95.

³⁶ AUB, *Seria Științelor Sociale. Istoric*, 5, 1956, p. 45—73.

³⁷ F. I. Solomonik, *Latinskie nadpisi Chersonesa Tavricheskogo*, Moscova, 1983.

³⁸ *Flavius Sergianus Sosibius*, trib. mil. leg. I. Italicae, IOSPE, I², 417 (= Solomonik, *op. cit.*, nr. 9).

³⁹ CIL, VIII, 619 = ILS, 2747. Cele trei legiuni au fost documentate la Chersonesos prin numeroase inscripții: leg. V Macedonica, IOSPE, I², 549; KS Moscva, 1981, 168, p. 58 — 62 (= Solomonik, *op. cit.*, nr. 21); leg. XI Claudia: IOSPE, I², 748 (= Solomonik, *op. cit.*, nr. 8); IOSPE, I², 675; IOSPE, I², 551 (= Solomonik, *op. cit.*, nr. 31); IOSPE, I², 552 (= Solomonik, *op. cit.*, nr. 32); IOSPE, I², nr. 547 (Solomonik, *op. cit.* nr. 20); *Legio I Italica*: IOSPE, I², 548 (= Solomonik, *op. cit.*, nr. 14); IOSPE, I², 417 (= Solomonik, *op. cit.*, nr. 9); IOSPE, I², 572 (= Solomonik, *op. cit.* 12); IOSPE, I², 548 (= Solomonik, *op. cit.*, nr. 14); IOSPE, I², 347 (= Solomonik, *op. cit.*, nr.

cercetătorilor, uneori cu oarecare îndoială⁴⁰. La Tyras au fost de asemenea descoperite țigle sau cărămizi cu ștampile păstrate fragmentar ce purtau siglele *CIC* (*centurio*) *I*, în cartuș, întregite de Paul Nicorescu, descoperitorul lor, *C(ohors) I C(ilicum) (centuria) I* ... (fig. 36)⁴¹. Apariția acestei ștampile la Tyras a condus la concluzia că unitatea a fost în garnizoană la



Fig. 35. Dinogetia (după ISM, V, 264).



Fig. 36. Tyras (după P. Nicorescu).

Tyras încă din vremea lui Traian și a fost ulterior transferată la Chersonesos, unde au fost descoperite numeroase inscripții ce menționează această unitate.

D. Tudor într-un documentat studiu privind activitatea cohorței I Cilicum în Scythia Minor și Taurida, studiu prilejuit de emendarea lecturii inscripției CIL, III, 14447/2⁴², a pus la îndoială lectura *C(ohors) I C(ilicum)* de pe cărămizile de la Dinogetia și Tyras, fără a propune o altă întregire, decât vag, în sensul că aceasta ar putea proveni dintr-un atelier privat sau aparținând oricărei alte cohorte cu aceleași inițiale. Opinia lui D. Tudor pornea de la premisa că la Tyras și Chersonesos nu au staționat unități auxiliare întregi, ci numai detașamente în vèxillatii împreună cu subunități din legiunile Moesiei Inferioare; la acest argument a adăugat citirea în ultimul rind al inscripției de la Azarlic: Cetatea a numelui tribunului cohorței I Cilicum, căruia i s-a încredințat rezolvarea litigiului de hotărnicie dintre *civitas Ausdecensium* și o comunitate de daci, citire ce a permis presupunerea că garnizoana cohorței se afla undeva în apropiere între Dunăre și Tomis. La MNA D. Tudor a mai descoperit printre inscripțiile inedite un fragment de epitaf pus de un veteran al cohorței I Cilicum la Tomis.

20). Pentru unitățile auxiliare menționate în inscripțiile de la Chersonesos, vezi D. Tudor, *loc. cit.* la nota 36. În Crimeea se mai afla un *castellum* întemeiat încă de Vespasian: era situat pe coasta de sud a peninsulei, la Aj Todor, lângă Yalta, identificat cu anticul Charax: aici au fost descoperiți denari republicani și imperiali între Galba și Gordian al III-lea. Latyschew, IOSPE, I², 674 — 683 a publicat inscripțiile descoperite aici, însoțindu-le de un amplu studiu introductiv al lui M. Rostovzev, p. 508—510; între acestea, trei cărămizi cu ștampilele legiunilor I Italica, XI Claudia și, eventual ale flotei din Ravenna. O țiglă cu ștampila legiunii XI Claudia se mai cunoaște ca provenind dintr-un punct situat în sud-vestul Crimeei, Alma-Kermen, cf. T. N. Vysotskaja, *Pozdniye Skify v jugo-zapadnom Krymu*, Kiev, 1972, p. 54.

⁴⁰ ISM, V, 264, cu bibliografia.

⁴¹ ARMSI, ser. III, tom. 26, mem. 16, p. 501 și pl. 1, fig. 1.

⁴² Vezi mai sus, nota 36, p. 58—59 și fig. 4 b.

Cărămizile cu ștampila *CIC* și noua lectură a inscripției CIL, III, 14437/2 au ridicat două probleme : interpretarea inițialelor *CIC* și locul de garnizoană a cohorței I Cilicum.

Într-o lucrare cu caracter monografic *Armata în Dobrogea romană*, București, 1977, A. Aricescu a preluat lectura propusă D. Tudor, localizând garnizoana cohorței I Cilicum la Azarlic-Cetatea. Autorul studiului armatei din Dobrogea romană a mers mai departe și a stabilit că numele cetății ausdecensilor ar fi fost *Tilikion* amintit de Procopius printre fortificațiile refăcute de Iustinian (*De Aedificiis*, IV, 7, 10—14). Numele fortificației ar fi fost transmis eronat de Procopius și anume, în loc de *T* ar trebui citit *K*, adică φρούριον Κιλικίων, cetatea Cilicilor, după numele unității ce a stat în garnizoană pe vechiul teritoriu al comunității ausdecensilor ; chiar dacă localitatea nu s-a numit inițial astfel, în timpul staționării cohorței în sec. II—III și-a luat noul nume, păstrat citeva veacuri după ce unitatea nu mai exista, nume menționat de Procopius în lista fortificațiilor reclădite în sec. VI.

În urma cercetărilor arheologice recente efectuate la Dunăreni (Muzait), identificat cu Sacidava, au fost descoperite mai multe inscripții puse de tribunul cohorței I Cilicum, inscripții datate în sec. II—III (ultima e închinată lui Philippus junior în 244 — 246), fapt ce a condus la concluzia de necontestat că garnizoana cohorței a fost în sec. II — III la Sacidava, pe Dunăre, și nu în interiorul ținutului, la Azarlic-Cetatea⁴³. Această localizare anulează identificarea fortificației de la Cetatea cu Tilikion al lui Procopius și emendarea Τιλικίων în Κιλικίων⁴⁴.

Dar ce este *CIC* ! În primul rînd avem de-a face cu două tipuri de ștampile : 1, ștampila de la Tyras, în cartuș și relief, fragmentară și 2, ștampila cu litere adincite, fără cartuș, de la Dinogetia.

1. Ștampila de la Tyras a putut fi între timp întregită prin analogie cu alte ștampile similare dar întregi descoperite la Tyras în forma *CIC* (*centurio*) *I* [eg. *I Italicae*]. *CIC* erau probabil inițialele numelui centurionului legiunii I Italica din vexillația de la Tyras și, prin urmare, nu avea vreo legătură cu cohors I Cilicum. Leg. I Italica are pe această ștampilă linia orizontală deasupra numărului legiunii încadrată de două linii oblice (fig. 37)⁴⁵. O ștampilă asemănătoare, cu loc de descoperire necunoscut, se păstra în colecțiile Muzeului Național de Antichități (fig. 38).

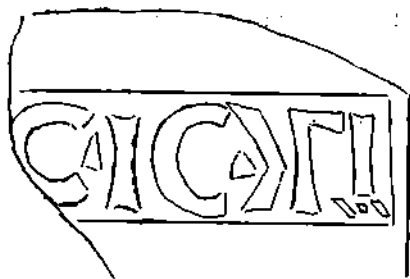


Fig. 37. Tyras (după I. B. Kleiman, KS Odesa).

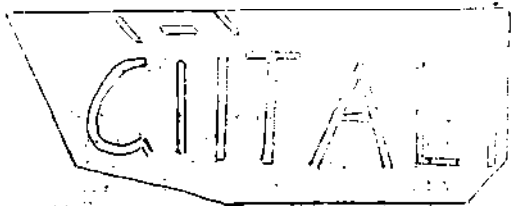


Fig. 38. Localitate necunoscută (col. MNA, inv. 07911).

⁴³ C. Scorpan, *BARR International Series*, 1980, *Limes Scythiae*.

⁴⁴ A. Aricescu, *Dacia*, N. S., 14, 1970, p. 303—304; Idem, *Armata în Dobrogea romană*, p. 152—153.

⁴⁵ I. B. Kleiman, *KS Odessa*, 1963, 1965, p. 179—182 și fig. 2 și 3.

2. Ștampila *CIC* de la Dinogetia este tirzie și reprezintă fie numele atelierului fie inițialele unei unități de tipul *cuneus* [...] necunoscut încă. Nici în acest caz *CIC* nu este o ștampilă a cohorței I Cilicum.

ÜBER DIE ZIEGELSTEMPEL DER LEGIONEN V MACEDONICA UND XI CLAUDIA AN DER UNTEREN DONAU UND IM NÖRDLICHEN SCHWARZMEER-GEBIET

ZUSAMMENFASSUNG

Die hier gesammelten Tegulae der Legionen V Macedonica und XI Claudia stammen aus dem 2. u. 3. Jh. sowohl aus dem Gebiet links der Donau wie aus den nördlich des Schwarzen Meeres liegenden Städten. Diese Tegulae samt anderen epigraphischen denkmälern bezeugen, daß die Legionen Niedermösens eine wichtige Rolle in den kriegten für die Eroberung Daziens und in der Verteidigung der eroberten Gebieten. Die Tegulae weisen auch auf die Wirkungsgebiete der beiden Legionen hin: in Oltenien sind häufiger die Tegulae der *Legio V Macedonica* aus der ersten hälfte des 2. Jh., während jene der *legio XI Claudia* viel spärlicher sind. Die *legio XI Claudia* ist in castella Munteniens häufiger dokumentiert; ihre Stempel sind untereinander sehr ähnlich mit Ausnahme einer Gruppe aus Pietroasele, die aus einer späteren Zeit stammt.

Die Besatzungen der Städte nördlich des Schwarzen Meeres waren aus gemischten Vexillationen der drei Legionen Niedermösens und deren Hilfstruppen gebildet. Von Tyras bis Kersonesos kommen Stempel typen vor, die einander sehr ähnlich sind.

Rechts der Donau, in der Dobroudscha waren alle Truppeneinheiten von Durostorum bis Axiopolis der *legio XI Claudia* unterstellt. Nördlich von Axiopolis war das Wirkungsgebiet der *legio V Macedonica* und später der *legio I Italica*, nachdem die erstere nach Dazien versetzt wurde.

Der Stempel *CIC* stammt nicht vom *cohors I Cilicum*, sondern es ist ein Bruchstück eines Stempels der *legio I Italica* das auch die Anfangsbuchstaben des Namens des Zenturios trägt. Dabei handelt es sich um einen rahmenlosen Stempeltyp mit versenkten Buchstaben aus der späten Kaiserzeit.

ABBILDUNGSVERZEICHNIS

- Abb. 1. Turnu Severin (Sammlung MNA).
 Abb. 2. Bumbești (nach Al. Bărcăcilă).
 Abb. 3. Bivolari (?) (nach D. Tudor).
 Abb. 4—7 Stolniceni (nach D. Tudor).
 Abb. 8—12. Stolniceni (nach Gh. Bichir).
 Abb. 13. Reșca (Romula) (nach IDR, II, 381).
 Abb. 14—15. Drajna de Sus (nach Gh. Ștefan).
 Abb. 16. Voinești-Muscel (nach M. Bădescu).
 Abb. 17. a Pietroasele (nach Gh. Diaconu); b Entdeckungsort unbekannt (Sammlung MNA).
 Abb. 18. Entdeckungsort unbekannt (Sammlung MNA).
 Abb. 19. Tirgșor (nach Gh. Diaconu) III. Jh.

- Abb. 20. Entdeckungshort unbekannt (Sammlung MNA).
 Abb. 21. Turnu Severin (Sammlung MNA).
 Abb. 22. Capidava (nach ISM, V, 54).
 Abb. 23. a—c Troesmis (nach ISM, V, 215).
 Abb. 24. Iloria (a—b nach ISM, V, 240 a—b : c—f nach V. H. Baumann).
 Abb. 25. Măcin (Arrubium) (nach ISM, V, 254).
 Abb. 26. a—b Dinogetia (nach ISM, V, 261 a—b).
 Abb. 27. Noviodunum (nach ISM, V, 284, a—c).
 Abb. 28. a—b Barboși (nach ISM, V, 305 a—b).
 Abb. 29. a—b Izvorul-Pîrjoaia (Constanța), (nach Pontica 18).
 Abb. 30—32. Tyras (nach P. Nicorescu).
 Abb. 33. Poiana (nach N. Gostar).
 Abb. 34. a—b Orloka (Aliobrix?) (nach KSODEsa, abb. 3/9—10).
 Abb. 35. Dinogetia (nach ISM, V, 264).
 Abb. 36. Tyras (nach P. Nicorescu).
 Abb. 37. Tyras (nach I. B. Kleiman, KSODEsa).
 Abb. 38. Entdeckungshort unbekannt (Sammlung MNA).

CU PRIVIRE LA CERAMICA CU GLAZURĂ PLOMBIFERĂ DIN AMPELUM

de ION T. LIPOVAN

Întîmplător sau în urma unor cercetări arheologice sistematice, în unele așezări urbane, rurale sau caestre din provincia Dacia a fost descoperită pe lângă ceramica provincială romană și ceramică cu glazură¹. Aceasta, de cele mai multe ori, a fost surprinsă într-o stare de fragmentare accentuată și într-o cantitate relativ mică în comparație cu celelalte categorii de ceramică provincială romană, în consecință a fost prezentată succint și neconcludent. Mai mult, a fost acreditată ideea potrivit căreia această categorie de ceramică ar aparține unor secole sau epoci mai recente, ex : sec. IV e.n., sau epocii medievale, motiv pentru care ea a fost, putem spune, neglijată. Aceste aspecte au determinat ca ceramica cu glazură din Dacia romană să fie prea puțin cunoscută, literatura de specialitate oferindu-ne informații puține și lacunare, excepție făcînd un studiu mai recent².

Descoperirea *in situ* a unor obiecte de ceramică cu glazură într-un context arheologic închis și bine datat din Ampelum³, considerăm că prezintă o importanță arheologică deosebită, relevantă, constituind o premieră pentru acest gen de descoperiri din Dacia Superior. Ea se constituie într-o bogată sursă de informații, de date inedite, atît prin numeroasele detalii privind tehnologia obținerii acestei categorii de ceramică, cit și prin posibilitatea oferită de contextul în care a fost surprinsă de a putea încadra cronologic producerea ei în *officina* ampelensă. De asemenea considerăm deosebit de importantă descoperirea pe unele fragmente de ceramică cu glazură a inițialelor *G. I. P*⁴, realizate în pasta moale, prin incizie, ștampilare sau în tehnica barbotinei. Cele trei inițiale sînt sigla unui *tria nomina* aparținînd întreprinzătorului *officinator G. IVLIVS PROCLVS*⁵, al cărui complex ceramic a activat în Ampelum pe la mijlocul sec. II e.n.⁶.

Întregul lot de obiecte aparținînd acestei categorii de ceramică a fost descoperit într-o stare mai mult sau mai puțin fragmentară, provenind numai de la obiecte rebutate. Acest aspect constituie încă o dovadă peremptorie că ceramica cu glazură descoperită de noi a fost executată în *officina*

¹ C. L. Băluță, *Apulum*, 4, 1961, p. 200, 203—204, 206, 212—213; E. Chirilă și colab., *Castrul roman de la Buciumi*, Cluj, 1972, p. 40, pl. XXXI, 4, XXXII, 7; Gh. Popilian, *Ceramica romană din Oltenia*, Craiova, 1976, p. 55; C. L. Eăluță, *Sargetia*, 13, 1977, p. 220; P. Diaconu, *SCIV*, 23, 1972, 3, p. 461—462, nota 4—6; N. Gudea, *Apulum*, 15, 1977, p. 181—182, fig. 17/10—13; 19/1; D. Alicu, E. Nemeș, *Roman Lamps from Ulpia Traiana Sarmizegetusa*, BAR, Supplementary Series, 18, Oxford, 1977; D. Alicu, C. Pep. V. Wollmann, *Figured Monuments from Ulpia Traiana Sarmizegetusa*, BAR, International series, 55, Oxford, 1979; D. Alicu, *StComCaransebeș*, 3, 1979, p. 235—251; P. Bona și colab., *ActaMN*, 19, 1982, p. 319; P. Bona și colab., *StComCaransebeș*, 4, 1982, p. 198; P. Bona și colab., *ActaMN*, 20, 1983, p. 407; L. Petculescu, *Cercetări Arheologice*, București, 6, 1983, p. 49; D. Alicu, *Apulum* 22, 1985, p. 86.

² D. Alicu, A. Soroceanu, *Potaissa*, 3, 1982, p. 52—65, cu bibliografia citată.

³ I. T. Lipovan, *AIH Cluj-Napoca*, 26, 1983—1984, p. 303—304, 306—307, pl. IV, 1—5; X, 1, 5, 7.

⁴ *Ibidem*, p. 307—308.

⁵ I. T. Lipovan, *Sargetia*, 18—19, 1984—1985, p. 142.

⁶ *Idem*, *AIH Cluj-Napoca*, 26, 1983—1984, p. 310.

ampelensă. Starea fragmentară a obiectelor descoperite ne-a creat posibilitatea identificării cauzelor care au putut determina starea de rebut, precum și apartenența lor unor anumite faze din procesul de execuție. Astfel, unele dintre aceste fragmente provin de la obiecte rebutate la prima ardere, în faza de „biscuit”⁷ (fig. 1/2, 4; 3/3; 4/1 a, c; 5/2, 4); din aceeași fază, dar după aplicarea unei pelicule de emulsie albă-văroasă (fig. 3/3; 4/2 a, c) sau neagră cenușie (fig. 4/2 b); iar altele de la obiecte rebutate în timpul sau după a doua fază de ardere, respectiv când pelicula de glazură era deja realizată (fig. 1/1, 3; 2/1—2; 3/1—2, 4; 4/1; 5/1, 5; 6/1—6; 7/1, 3—7; 8/1—11; 9/1—5).

Coroborarea informațiilor oferite de studiul materialelor prezentate mai sus cu rezultatul analizelor chimice a substanțelor care au concurat la realizarea peliculei de glazură și a elementelor de decor ne-au facilitat reconstituirea, în mare, a procedului de glazurare practicat în *officina* ampelensă.

Realizarea ceramicii cu glazură în Ampelum a fost posibilă datorită existenței într-o carieră locală, în apropierea atelierelor, a unei argile care prin compoziția ei a putut suporta procesul de verificare impus de tehnologia producerii acestei categorii de ceramică fără a se deforma⁸. Pasta pregătită din această argilă este fină, densă și elastică, iar după ardere a primit o culoare cenușie, cenușie-roșcată, cărămizie sau brună, în funcție de procedeul de ardere aplicat.

După modelare și o verosimilă uscare în aer liber sub șopron, obiectele din argila prezentată mai sus au fost supuse unei prime ardere în cuptorul de olar, la o temperatură relativ joasă. După această ardere obiectele au primit o culoare gălbuie sau brună-roșcată, având un grad de vitrificare mai redus, aspect care le face destul de friabile, sint în așa zisă fază de „biscuit”⁹. În această fază, după răcire și o posibilă retușare, obiectele erau acoperite, prin îmbăiere sau pensulare, cu o peliculă de emulsie, a cărei culoare era determinată de către componentele ei.

Testele de laborator¹⁰ la care a fost supusă substanța albă văroasă recoltată de pe unele fragmente (fig. 4/2 a, c; 5/3), au relevat prezența unor combinații ale plumbului sub formă de oxid (PbO) și carbonat bazic ($Pb_2(OH)_2CO_3$), de asemenea bioxid de siliciu (SiO_2) și oxid de calciu (CaO), iar sub formă de urme, în cantități nesemnificative: Cu, Zn. Prezența unor combinații ale plumbului în proporție de peste 35% ne relevă natura plumbiferă a glazei. CaO în emulsie are atribuțiuni multiple, ex: liant al componentelor emulsiei; fondant pentru coborîrea punctului de topire a SiO_2 și fluidizant.

După aplicarea emulsiei amintite, pe diferitele obiecte din ceramică, acestea au fost supuse la o nouă ardere, la o temperatură de cca 900 —

⁷ M. Picon, *Introduction à l'étude technique des céramiques sigillées de Lezoux*, Dijon, 1973, p. 51; H. Balfet și colab., *Pour la normalisation de la description des poteries*, Paris, 1983, p. 47. — *Poterie cuile une première fois en vue de recevoir au cours d'une deuxième cuisson un rendement de glaçure*.

⁸ D. Alicu, A. Soroceanu, *op. cit.*, p. 54, nota 21.

⁹ Vezi nota 7.

¹⁰ Analizele chimice au fost efectuate la Fac. de Chimie a Universității din Cluj-Napoca, sub îndrumarea conf. Dulămiță și în Laboratorul Grupului de Cercetare ICMN-București de pe lângă UMMN Zlatna de către ing. Ilie Florea, cărora și aici le exprimăm cordiale mulțumiri.



Fig. 1. Cupă (1); căniță, faza „biscuit” (2); cu glazură (3); tavă *lanx*, faza „biscuit” (4).




Fig. 2. Castroane (1—2).

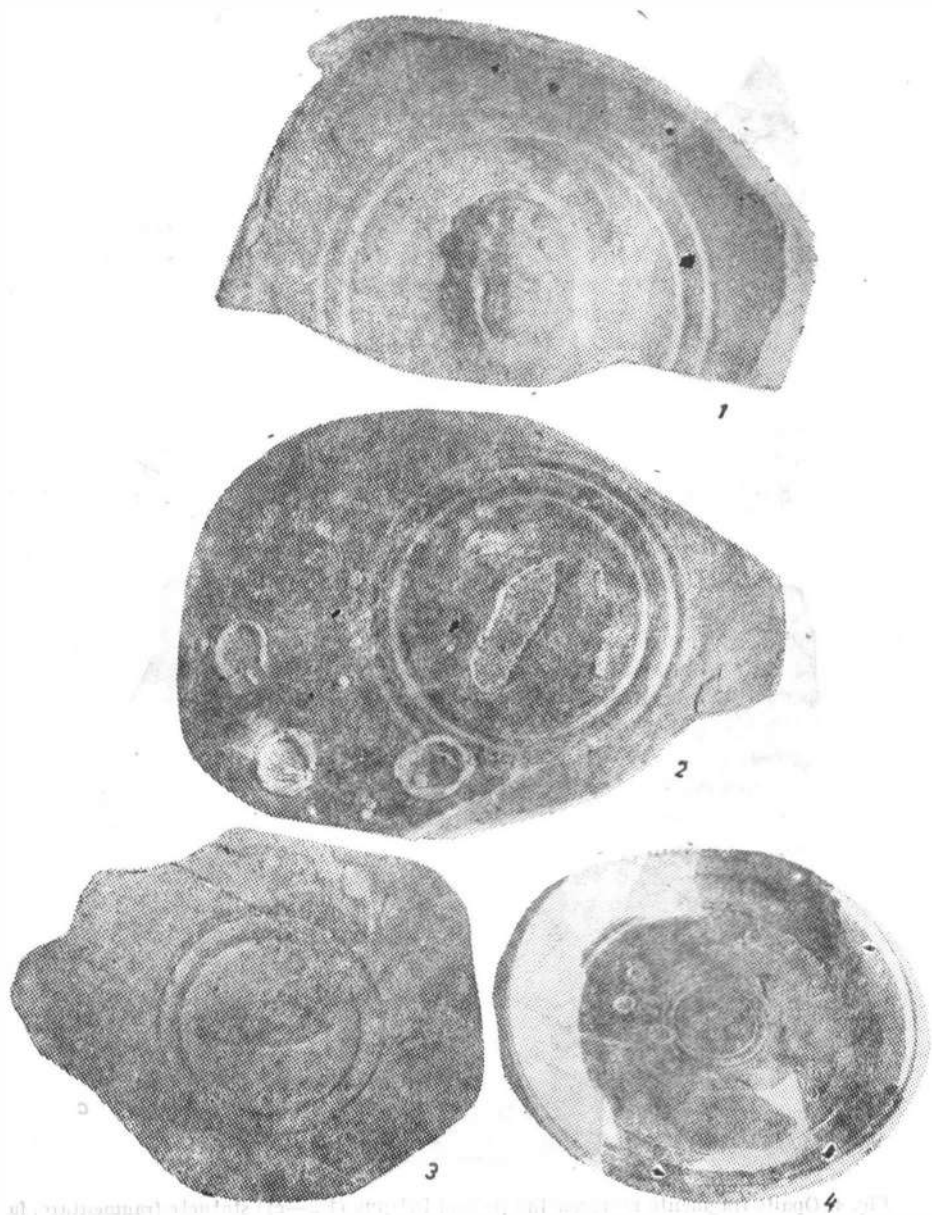


Fig. 3. Farfurie cu decor capul Gorgonei Medusa (1); platou cu glazură și ștampilă în solea (2, 4); platou, faza „biscuit” cu ștampilă în solea (3).

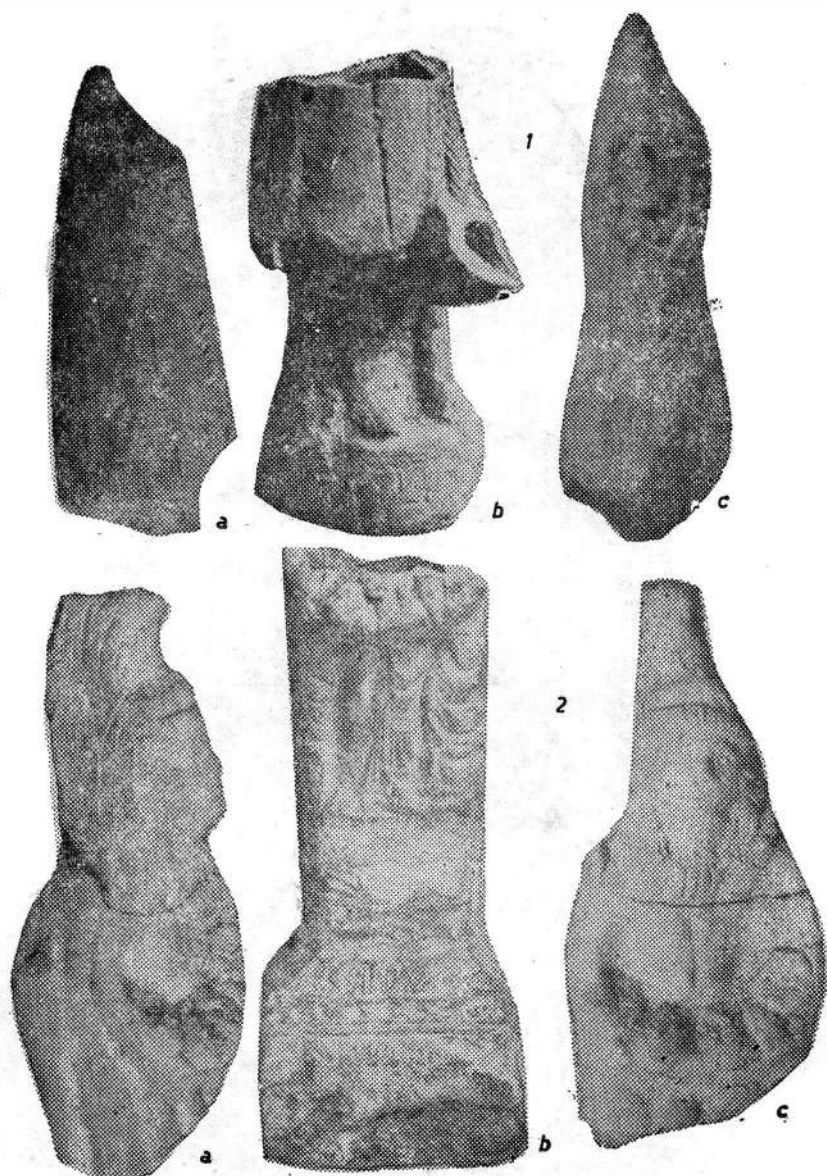


Fig. 4. Opaite fragmente reprezentind pe zeul Priapus (1 a—c); statuete fragmentare, faza „biscuit”, reprezentind pe zeul Attis (2 a—c).

—1000°C¹¹. La această temperatură ridicată, emulsia se topea și da naștere unei pelicule de glazură plumbiferă, efectuându-se în același timp și arderea completă a obiectului. Pe diferitele categorii de obiecte glazura a fost aplicată în funcție de destinație, pe o singură sau pe ambele fețe. Culoarea peliculei de glazură plumbiferă este condiționată de puritatea PbO sau de adaosul voit în emulsie a unor oxizi metalici, ca Fe₂O₃, CuO etc., în funcție de culoarea urmărită a se obține. De asemenea, culoarea glazurii plumbifere putea să fie determinată și de proporția relativă dintre PbO și SiO₂¹². Pelicula de pe obiectele care constituie subiectul prezentei note, are o culoare care variază de la verde oliv și verde albăstrui la ciocolatiu gălbui cu irizații verzi sau roșii¹³.

În linii mari, presupunem că acesta a fost procedeul aplicat în *officina* din Ampelum pentru realizarea ceramicii cu glazură plumbiferă. Este firesc ca în aplicarea acestui procedeu de glazurare să mai fi fost și unele „secrete” pe care în faza actuală a cercetărilor nu le-am putut surprinde. Aceste mici „secrete” de fabricație făceau ca procedeul glazurării să fie oarecum diferit de la un atelier la altul¹⁴.

Un alt material, deosebit de important, care condiționează „sine qua non” realizarea ceramicii cu glazură plumbiferă este oxidul de plumb — *litarga*, pe care îl considerăm (cu rezerva cuvenită) tot de proveniență locală. El este un produs secundar rezultat în procesul de extracție a argintului prin oxidarea progresivă a plumbului, respectiv prin cupelație¹⁵, procedeul cunoscut și aplicat încă din vechime, foarte probabil și într-o topitorie de metale neferoase la Ampelum.

Ipoteza noastră de lucru privind existența unei topitorii pentru metale neferoase în sec. II—III e.n. la Ampelum, în care se practica în mod curent și procedeul cupelației, se sprijină pe unele aspecte privind compoziția minereurilor argentifere din Dacia Superior, pe unele analogii din exploatările miniere contemporane (sec. II—III e.n.) din alte provincii romane și pe informațiile scrise și transmise din antichitate.

Argintul în stare nativă în zăcămintele metalifere din țara noastră se găsește numai asociat cu alte metale sau sub formă de sulfuri, ex.: PbS — *galena* cu argint asociat în proporție de 0,01—1,03 %¹⁶ și argintitul — Ag₂S cu un conținut de pînă la 87% argint¹⁷. Obținerea argintului și a oxidului de plumb din această asociație de sulfuri se făcea prin metoda cupelației.

Ampelum, centrul mineritului aurifer din Munții Apuseni și reședința administrației montanistice a Daciei Superior¹⁸, concentra întreaga producție de aur, argint, plumb și cupru, extrasă din minele din această zonă. După o prealabilă afinare a aurului și cuplure a argintului în topitoria postulată de către noi la Ampelum, aceste metale erau turnate în lingouri și expediate unor monetării din alte provincii sau la Roma. Produsul secundar

¹¹ D. Alicu, A. Soroceanu, *op. cit.*, p. 54

¹² *Ibidem*, p. 53, 61.

¹³ I. T. Lipovan, *op. cit.*, p. 303—304, 307—308.

¹⁴ D. Alicu, A. Soroceanu, *op. cit.*, p. 53

¹⁵ *Monografia Uzinei Metalurgice de Metale Neferoase Zlatna (ms)*, p. 130—131.

¹⁶ Gh. Mastacan, I. Mastacan, *Mineralogia*, I, București (fără an), p. 225—226, 247.

¹⁷ *Ibidem*, p. 249

¹⁸ IDR, III/3, p. 280, 283, cu bibliografia problemei.

dar — *litarga* — era parțial reținută în *officina* locală pentru realizarea ceramicii cu glazură plumbiferă, iar o parte era destinată altor utilizări (*minium*).

În Imperiul roman, în aceeași perioadă, respectiv sec. II e.n., în alte provincii unde se extrăgeau aurul, argintul și alte metale neferoase, sînt atestate topitorii în care se practica în mod curent procedeul cupelației¹⁹ obținindu-se și produsul secundar — *litarga* — PbO. Mai mult, pe lângă aceste topitorii au fost identificate ateliere în care se realiza ceramica cu glazură plumbiferă²⁰.

Ca o dovadă peremptorie că procedeul cupelației era cunoscut și aplicat din vechime sînt informațiile pe care ni le transmit Strabon și Pliniu cel Bătrîn²¹, care descriu instalațiile și procedeul de separare a argintului de plumb prin această metodă. Tot Pliniu cel Bătrîn ne transmite informații privind și produsul secundar PbO pe care el îl numește *galena*.

Considerăm că în sprijinul ipotezei noastre de lucru privind existența în sec. II e.n., la Ampelum a unei topitorii în care se practica procedeul cupelației obținindu-se argint și litargă am prezentat suficiente probe veridice și că prezentarea în continuare ale altor detalii privind acest subiect ar depăși cadrul acestei note.

Relatam în rîndurile anterioare că studiul fragmentelor descoperite ne-a facilitat și elucidarea unora din cauzele care au putut determina starea de rebut. Ea se datorește unor abateri de la tehnologia stabilită pentru realizarea acestei categorii de ceramică. O primă abatere ar putea să fie o dozare necorespunzătoare a degresantului utilizat, favorizîndu-se crăparea obiectelor în timpul uscării sau la prima ardere. Utilizarea unei argile cu un conținut mai mare de impurități, care supuse temperaturii de ardere de cca 900—1000°C s-au descompus, a dat naștere unor gaze (CO etc.)²² care, degajîndu-se din pereții obiectului, au produs bășici în pelicula de glazură (fig. 3/2, 4). O neuniformă aplicare a emulsiei pe suprafețele supuse tratării a favorizat apariția în timpul arderii a unor „însule” neacoperite de pelicula protectoare. Arderea nesupravegheată în cele două faze și manipularea neatentă a obiectelor au generat de asemenea rebuturi.

Nu au putut să fie identificate acele „mini”-cuptoare — vase cu capac în care se introduceau, pe niște suportți, obiectele care erau supuse procedeului glazurării²³.

Formele de vase și obiecte din ceramică cu glazură plumbiferă identificate după restaurare sau reconstituire grafică sînt : *cupă* (fig. 1/1 ; 7/1, 3) ; *urcior* (fig. 7/4) ; *căniță* (fig. 1/2, 3 ; 7/2 ; 8/1) ; *castroane* (fig. 2/1—2 ; 7/5—7 ; 8/2—3) ; *farfurii* (fig. 3/1 ; 8/4, 7 ; 9/5) ; *platou* (fig. 3/2—4) ; *tavă-lanx* (fig. 1/4 ; 9/1) ; *statuete* (fig. 5/1—5 ; 6/2) ; *opaițe* (fig. 4/1 a—c ; 9/3—4) ; *reliefuluri aplicate și votive* (fig. 3/1 ; 6/1—6). Unele dintre vasele și obiectele prezentate mai sus se integrează în tipologia ceramicii provinciale romane din Dacia. Demn de reținut este că tăvile-lanx descoperite în *officina* ampeleasă sînt identice ca formă, dar cu ornamentație deosebită față de cele din

¹⁹ G.C. Boon, Apulum, 9, 1971, p. 453—503 ; Gh. Popilian, V. Wollman, *Metalurgia*, în *Enciclopedia civilizației romane*, București, 1982, p. 491.

²⁰ G.C. Boon, *op. cit.*, p. 462 ; D. Alicu, A. Soroceanu, *op. cit.*, p. 54, notele 21—24.

²¹ Strabon III, 2, 8 ; Pliniu cel Bătrîn, XXXIII 107—XXXIV 159.

²² D. Alicu, A. Soroceanu, *op. cit.*, p. 54.

²³ *Ibidem*, p. 54.

categoria sigilatelor descoperite în Dacia²⁴ și celor cu glazură plumbiferă din Sarsina²⁵.

Decorul purtat de obiectele din ceramică cu glazură plumbiferă descoperite în Ampelum a fost executat în timpul modelării obiectelor, în pasta crudă pe fața exterioară, în treimea superioară, prin incizii, caneluri și briuri orizontale, cu ajutorul unui instrument ascuțit, al tiparului, prin șampilare și în tehnica barbotinei. Pentru reliefaarea unor forme de decor a fost utilizată o angobă de culoare albă gălbuie, aplicată în tehnica barbotinei sau cu ajutorul unei pensule, după realizarea peliculei de glazură. Elementele de decor realizate sînt : figură în relief, executată cu ajutorul tiparului în interiorul vasului reprezentînd pe Gorgona Medusa (fig. 3/1); figuri în relief aplicate pe fața exterioară a vasului (fig. 6/1—2 ab); solzi dispuși pe unul sau mai multe rînduri orizontale (fig. 1/2—3; 7/2; 8/1); coardă de viță de vie cu struguri (fig. 1/1; 7/1); linii oblice sau în val alterînd cu „buline” dispuse pe fața exterioară a vasului (fig. 2/2; 7/7); proeminențe mici realizate din bobite de cuarț implantate în pasta crudă și dispuse în formă de arc de cerc pe buza vasului (fig. 2/1); diferite motive fitomorfe aplicate pe buzele unor vase (fig. 8/4, 7; 9/5); motive decorative incizate în forma literei S pe unele torți (fig. 8/5, 8). Două fragmente provenind de la același tip de vas — platou, dar de la exemplare diferite, primul aparținînd fazei de „biscuit” (fig. 3/3), iar cel de-al doilea aparține fazei de ardere cu glazura aplicată (fig. 3/2, 4), poartă pe fața interioară a fundului plat, între două caneluri concentrice, o șampilă *in solea*, inedită, reprezentînd o talpă de încălțăminte cu ținte — *clavus caligaris*. Vase similare, descoperite la Sarsina, poartă pe fața interioară a fundului delimitat tot de două caneluri concentrice un medalion reprezentînd supliciul lui Marsias²⁶.

După această succintă încercare de a elucidă unele aspecte legate de realizarea în *officina* ampelensă, respectiv în Dacia Superior, în sec. II e.n. a ceramicii cu glazură plumbiferă, vom prezenta în continuare materialul arheologic care face obiectul prezentei note, în funcție de destinația probabilă.

CATALOG

A. Vase

1. *Cupă* păstrată fragmentar (fig. 1/1; 7/1) — pastă fină cenușie, glazură uniformă lucioasă, verde albastruie. De formă bitronconică, poartă un decor din caneluri orizontale aproape pe toată suprafața, exceptînd zona diametrului maxim pe care este realizată o coardă de viță de vie cu frunze și struguri realizată în tehnica barbotinei cu ajutorul unei angobe albe. Dimensiuni : dg 6 cm; dm 8,5 cm; df 6 cm și h 11 cm.

2. *Cupă*, fragment picior (fig. 7/3) — pastă fină cenușie, glazură verde oliv pe fața exterioară și verde gălbuie pe talpa piciorului. Dimensiuni : df 7 cm.

²⁴ Gh. Popilian, *op. cit.*, p. 59—62, pl. XXIV 263—270; XXVI 281—284, 287—288; A. Căținaș, M. Bărbulescu, *ActaMN*, 16, 1979, p. 109, fig. 5/13; D. Isac, C. L. Băluță, M. Rusu, *Apulum*, 17, 1979, p. 235—236, pl. VIII, 59—61; C. L. Băluță, *Sargetia*, 16—17, 1982—1983, p. 212, pl. IV/9.

²⁵ G. V. Gentili, *Le ceramiche inventariate romane di Sarsina*, în *I problemi della ceramica romana di Ravenna, della valle paduana e dell'alto Adriatico*, Bologna, 1972, p. 177—194, fig. 1, a—d, 4 b, 6—7; A. Căținaș, Potaissa, 2, 1980, p. 87—89, fig. 5/1—2; D. Alicu, A. Soroceanu, *op. cit.*, p. 55; I. T. Lipovan, *op. cit.*, p. 307, pl. X, 3.

²⁶ G. V. Gentili, *op. cit.*, p. 187, fig. 3 a.



Fig. 5. Statuetă fragmentară reprezentînd pe zeița Venus, cu glazură (1, 5); la fel, fragment faza „biscuit” (2, 4); la fel, faza „biscuit” cu peliculă de emulsie de glazură (3).




Fig. 6. Relief aplicat, acvilă înghițind un șarpe (1) ; relief aplicat, cap de elefant și rinocer (?) (2 a—b) ; relief cu reprezentări mithriace, fragmente (3—6).

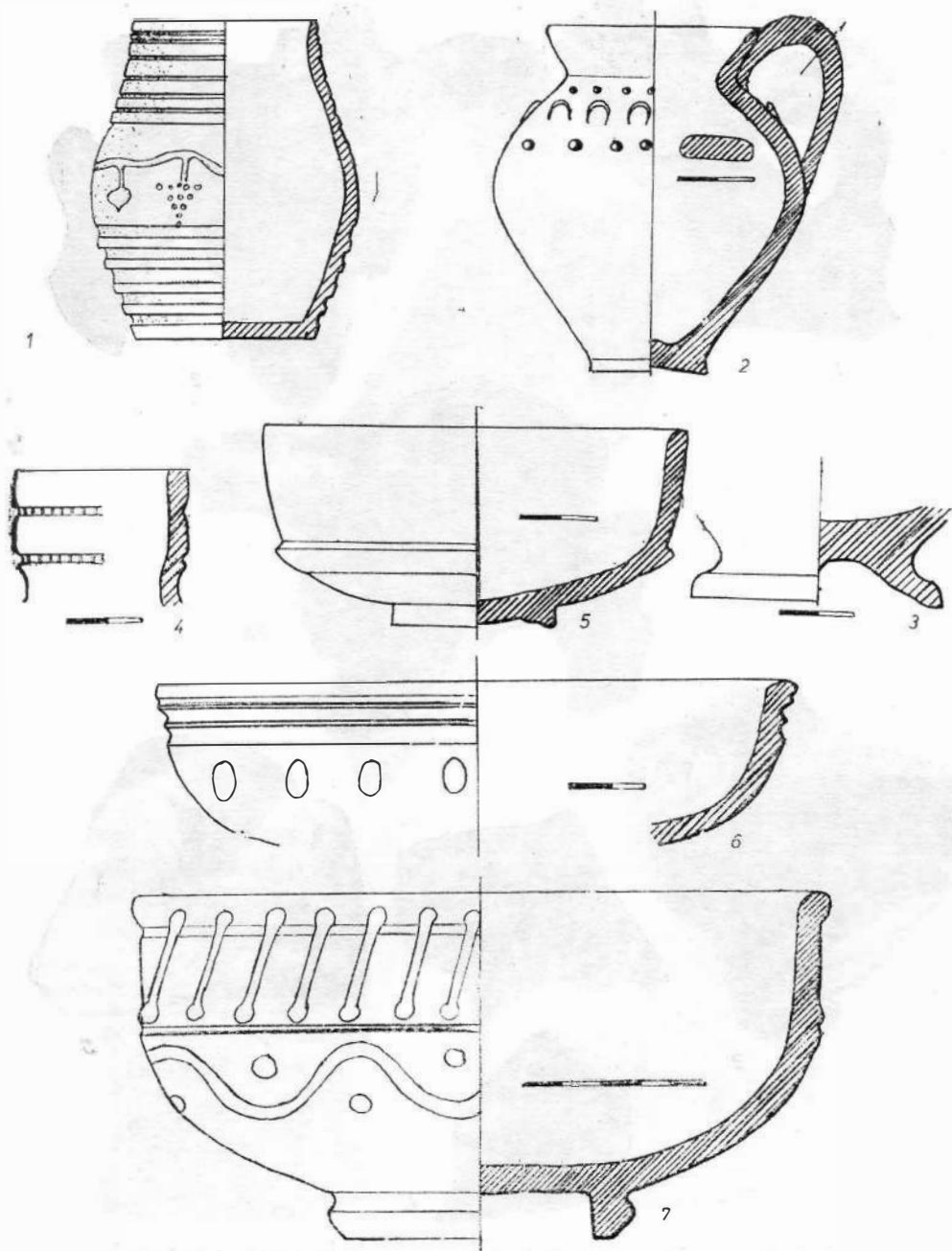


Fig. 7. Cupă (1, 3); căniță (2); urcior (4); castrone (5—7).

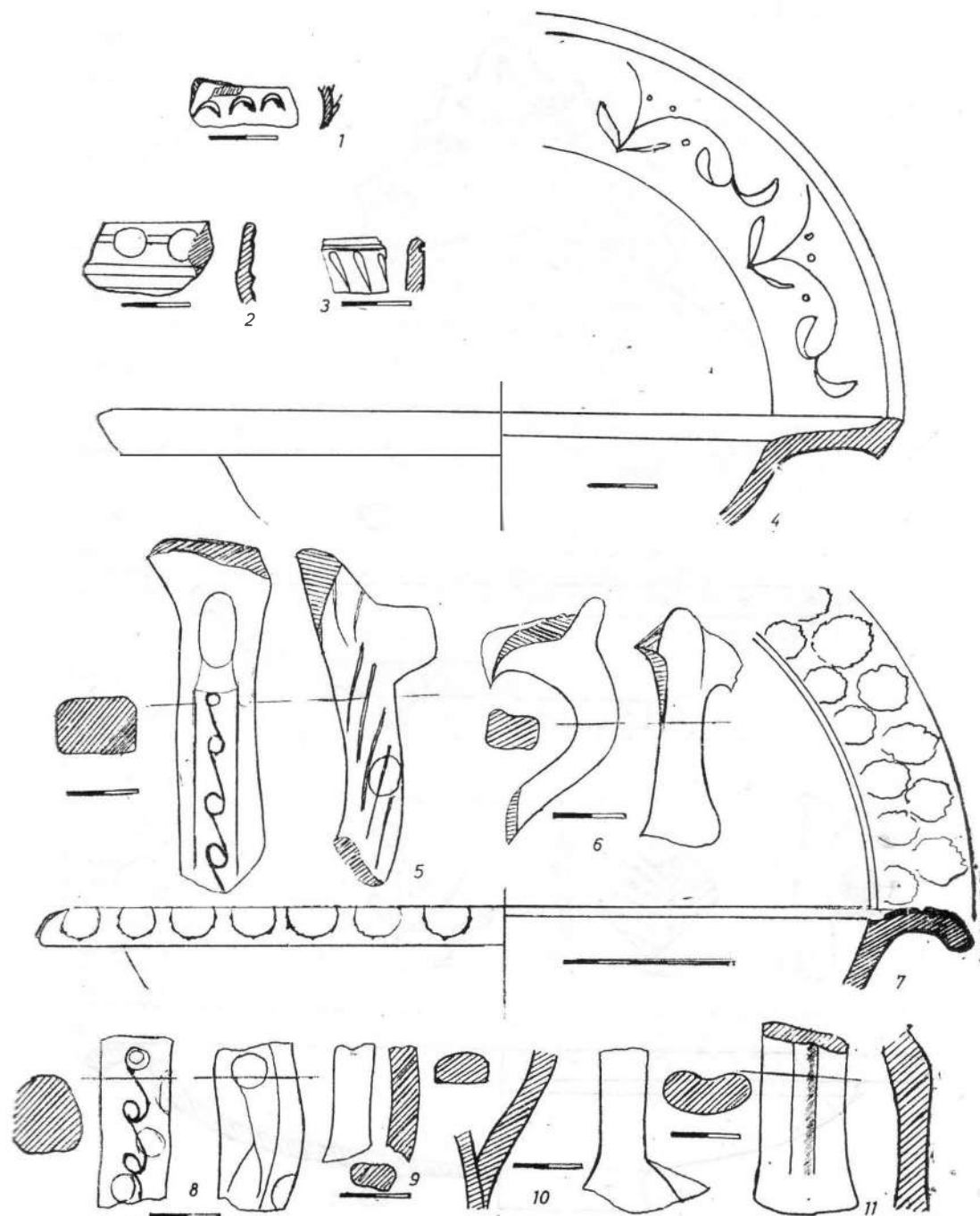


Fig. 8. Căniță (1); castron (2—3); farfurie (4, 7); torți (5—6, 8—11).

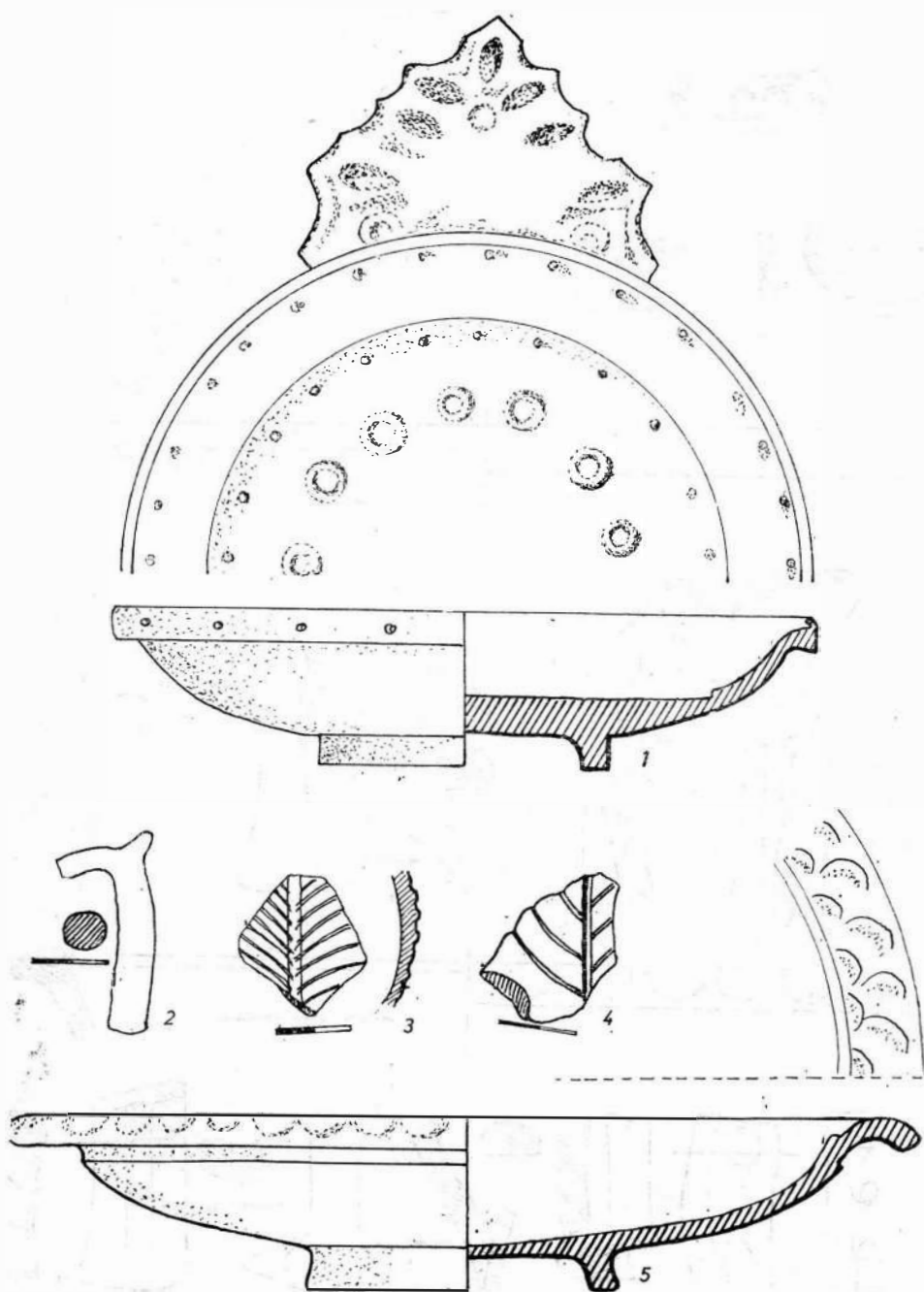


Fig. 9. Tavă — *l a n x* (1); toartă (2); fragmente opaițe (3—4); farfurie (5).

3. *Urcior* fragment (fig. 7/4) — pastă fină cărămizie, pe fața interioară glazură verde oliv, pe fața exterioară decor executat cu roțița dințată. Dimensiuni : dg = 4 cm.

4. *Căniță* cu toartă (fig. 1/2; 7, 2) — pastă fină roșie-cenușie, nu este acoperită cu glazură, aparține fazei de ardere „biscuit”. Buza scurtă este întoarsă oblic în afară cu o ușoară șanțuire interioară. Corpul bombat, cu diametrul maxim sub mijlocul înălțimii, este decorat cu un șir de solzi în relief încadrați de două șiruri de mici proeminente în zona urmărului, totul realizat în tehnica barbotinei. Toarta dreptunghiulară în secțiune, ușor suprainălțată. Fundul este ușor concav. Similare tipului de cănițe cu o toartă, fără glazură, răspindite în Dacia, aparținând cronologic jumătății a doua a sec. II e.n. și primei jumătăți a sec. III e. n.²⁷. Dimensiuni : dg 5,5 cm; dm 8,7 cm; df 3 cm și h 9,5 cm.

5. *Căniță*²⁸ cu o toartă (fig. 1/3; VII, 2), păstrată fragmentar — pastă fină cenușie roșcată. Ambele fețe sînt acoperite cu o glazură verde oliv. Buza scurtă întoarsă oblic în afară cu o ușoară șanțuire interioară. Corpul bombat, bitronconic, toartă dreptunghiulară în secțiune, ușor suprainălțată, se prinde cu un capăt de buză, iar cu celălalt capăt de corp deasupra diametrului maxim. Fundul ușor concav. Decor un șir de solzi în tehnica barbotinei încadrați de două rânduri de mici proeminente. Dimensiuni : dg 6,3 cm; dm 8,7 cm; df 3,4 cm și h 9,6 cm.

6. *Căniță*²⁹ fragment (fig. 8/1), — pastă fină cărămizie, glazură verde oliv. Decor solzi în tehnica barbotinei. Provine din zona de prindere a torții de diametrul maxim. D 3,5 × 1,2 × 0,3 cm.

7. *Castron*³⁰ fragmentar (fig. 2/2) — pastă fină cenușie roșcată, glazură verde brunie. Buza îngroșată și evazată. Corpul emisferic se sprijină pe un fund inelar. Toarta în formă de bandă, aplicată lateral pe buză are mai mult rol de ornament. Pe fața superioară a buzei un decor în formă de arc de cerc realizat din mici granule de cuarț. Se pare că această formă de castronel găsește unele analogii în cadrul tipului trei descoperit la Orlea³¹, dar fără glazură. Dimensiuni : dg 10,6 cm; dm 13,7 cm; df 4,3 cm și h 3,3 cm.

8. *Castron* fragmentar (fig. 7/5) — pastă fină roșie cenușie, glazură lucioasă verde oliv pe ambele fețe. Buza simplă, nervura care desparte cele două părți ale vasului este reliefată. Partea inferioară este de formă bitronconică, fundul profilat și inelar. Aparține ca formă castronului de tipul I fără glazură răspîndit în Dacia³² rîmănă în sec. II e.n. Dimensiuni dg 11,8 cm; df 4,8 cm și h 5,4 cm.

9. *Castron*³³ păstrat fragmentar (fig. 2/2; 7/7) — pastă fină cenușie roșcată. Pe ambele fețe poartă o glazură verde oliv. Buza ușor îngroșată, sub ea o canelură. Zona de întîlnire a celor două părți ale vasului este marcată de o nervură sub care se află o șanțuire. Partea inferioară tronconică, fundul profilat inelar. Decor pe partea superioară a vasului, linii oblice din angobă albă gălbuie; partea inferioară poartă un decor în val intercalat de „buline” tot din angobă albă gălbuie, realizat în tehnica barbotinei. Aparține tipului I de castroane fără glazură răspîndit în Dacia romană³⁴. Dimensiuni : dg 19 cm; df 8 cm și h 8,2 cm.

10. *Castron* fragmentar (fig. 7/6) — pastă fină cărămizie, glazură verde oliv pe fața exterioară pînă la diametrul maxim, pe fața interioară glazură verde brunie. Decor trei caneluri orizontale sub buză și „buline” din angobă albă gălbuie sub caneluri. Dimensiuni : dg 16 cm.

11. *Castron* fragment (fig. 8/2) — pastă fină cărămizie. Buza ușor îngroșată este despărțită de restul vasului de o nervură. Pe fața exterioară poartă glazură verde oliv, ornamentată cu un șir orizontal de „buline” din angobă albă gălbuie, pe fața interioară o glazură verde brunie deschisă. D 3,7 × 2,3 × 0,4 cm.

12. *Castron* fragment (fig. 8/3) — pastă fină cărămizie cu nuanțe cenușii. Partea interioară a buzei este ușor țesută în afară. Pe fața exterioară sub buză un canel orizontal. Pe ambele fețe poartă o glazură verde oliv. Decor pe fața exterioară sub buză linii oblice din angobă albă gălbuie, executată în tehnica barbotinei. D 1,8 × 1,7 × 0,5 cm.

13. *Farfurie*³⁵ fragmentară (fig. 3/1) — pastă fină cărămizie, pe fața interioară poartă glazură ciclotică gălbuie cu irizații verzi, pe fața exterioară aceeași glazură dar neuniform aplicată. Peretele lateral este delimitat de fund de două cercuri concentrice. În interiorul acestor

²⁷ Gh. Popilian, *op. cit.*, p. 106.

²⁸ I. T. Lipovan, *op. cit.*, p. 307, pl. IX, 5.

²⁹ E. Chirilă și cclab, *op. cit.*, p. 40, pl. XXXII, 7.

³⁰ I. T. Lipovan, *op. cit.*, p. 304, pl. IV, 2 a-b.

³¹ Gh. Popilian, *op. cit.*, p. 120.

³² *Ibidem*, p. 120.

³³ I. T. Lipovan, *op. cit.*, p. 307, pl. X, 1.

³⁴ Gh. Popilian, *op. cit.*, p. 119.

³⁵ I. T. Lipovan, *op. cit.*, p. 350.

cercuri se află capul Gorgonei Medusa, realizat în relief cu ajutorul tiparului. Vase similare au mai fost descoperite la Sucidava-Celei, Orlea și Stolniceni-Buridava dar fără glazură³⁶. La Ulpia Traiana Sarmizegetusa a fost descoperită o câniță cu glazură, care purta pe perete în exterior o figură în relief reprezentând pe Gorgona Medusa³⁷. Dimensiuni: df 9,8 cm.

14. *Farfurie* fragment (fig. 8/4) — pastă fină cărămizie cenușie glazură maronie pe ambele fețe. Decor din angobă albă gălbuie executat pe buza evazată, un motiv floral stilizat, în tehnica barbotinei. Dimensiuni: dg 22 cm; dm 28 cm.

15. *Farfurie* fragment (fig. 8/7) — pastă fină cărămizie, glazură verde oliv pe ambele fețe. Buza evazată poartă un decor din frunze stilizate, executate din angobă albă gălbuie cu ajutorul pensulei. Dimensiuni: dg 22 cm; dm 29 cm.

16. *Farfurie* în stare fragmentară (fig. 9/5) — pastă fină cenușie, glazură verde oliv pe ambele fețe, decor semilune din angobă albă gălbuie pe partea superioară a buzei realizate în tehnica barbotinei. Fund profilat și inelar, întregibilă. Dimensiuni: dg 28 cm; dm 35 cm; df 12,5 cm și h 7 cm.

17. *Platou* în stare fragmentară (fig. 3/3) — din pastă fină roșie brunie. Nu este glazurat, aparține fazei de „biscuit”. În mijlocul fragmentului, înconjurată de două caneluri concentrice, se află o ștampilă în solea reprezentând o talpă de încălțăminte cu ținte — *clavus caligaris*³⁸. Fundul este profilat și inelat. D 11,5 × 8,9 × 8,6 cm.

18. *Platou* în stare fragmentară (fig. 3/2,4) — pastă fină cenușie deschisă. Glazură verde deschis pe ambele fețe. Buza ușor evazată și îngroșată este profilată cu ajutorul unor caneluri concentrice. Pereții sînt ușor oblici, iar fundul este profilat și inelar. În centru pe fața interioară, înconjurat de două caneluri concentrice, poartă o ștampilă în solea analogă cu aceea de pe fragmentul precedent (17). Dimensiuni: dg 23 cm; dm 25 cm; df 8,6 cm și h 4,5 cm.

19. *Tavă — lanx*³⁹ în stare fragmentară (fig. 1/4) — pastă fină brună roșcată, aparține fazei de „biscuit”, pigmentată cu o enulsie de glazură albă gălbuie. De formă rotundă, pereții profilați și ușor inclinați în afară. Buza îngroșată prezintă o șanțuire pe fața interioară. Cele două apucători, plurilobate, sînt inserate pe marginea buzei și poartă un decor format din alveole executate în tipar reprezentînd două feline îmbrățișate — panterc (?). Între cele două feline (?), pe ambele apucători, se află cite un orificiu cu diametrul de 1,5 cm. Fundul este profilat și inelar. Dimensiuni: dg 31 cm; df 10,7 cm; h 3,5 cm; lungimea vasului împreună cu cele două apucători este 45 cm.

20. *Tavă — lanx* fragmentară (fig. 9/1) — pastă fină cenușie, glazură verde albăstruie, decor din angobă albă în formă de mici proeminențe și cerculețe pe buza și fundul vasului, executate în tehnica barbotinei. De formă rotundă, poartă în poziție opusă două apucători plurilobate, decorate cu alveole în poziție simetrică executate în tipar. Fundul este profilat și inelar, întregibilă. Dimensiuni: dg 34 cm; df 15 cm; h 8,5 cm; lungimea vasului împreună cu cele două apucători este 48 cm.

21. *Tavă — lanx*, stare fragmentară avansată — pastă fină brună roșcată, aparține fazei de „biscuit”. Fragmentele provin de la un vas identic ca formă cu precedentul (20).

22. Două fragmente din peretele unui vas a cărui formă nu o putem preciza. Pastă fină cenușie, pe ambele fețe poartă glazură maronie gălbuie. Un rest de ornament dintr-un grup de caneluri oblice.

23. *Toartă* fragment (fig. 8/5) — pastă fină cărămizie. Pe fața superioară poartă un ornament incizat format din litera S înălțuite, pe fețele laterale incizii oblice. În zona de prindere de gîtul vasului toarta poartă un buton aplăzat. Glazura pe parte superioară este de culoare gălbuie, în rest de culoare verde maronie. D 7,2 × 1,5 × 1,5 cm.

24. *Toartă* fragment (fig. 8/8) — pastă fină cărămizie gălbuie, pe fața superioară decor din litere S înălțuite. Glazură verde gălbuie aplicată numai pe porțiunea decorată, pe restul suprafețelor sînt aplicate neregulat „buline” din angobă albă gălbuie: D 5 × 2,3 × 2,5 cm.

25. *Toartă* fragment (fig. 8/11) — pastă fină cenușie, glazură verde cu pigmenți maronii. De formă bandată cu un singur canel pe fața superioară. D 5,7 × 1,5 × 1 cm.

26. *Toartă* fragment (fig. 8/6) — pastă fină cărămizie, glazură verde oliv, bandată, cu un buton la locul de inserție la buza vasului, deformată în timpul arderii. D 7 × 1,5 × 1 cm.

27. *Toartă* fragment (fig. 8/9) — pastă fină cărămizie, glazură verde oliv lucioasă, în secțiune este dretunghiulară. D = 3,5 × 1,5 × 0,7 cm.

³⁶ Gh. Popilian, *op. cit.*, p. 52—53, pl. XXI, 243—245.

³⁷ Informație amabilă A. Soroceanu, căreia îi aducem și pe această cale mulțumirile noastre.

³⁸ I. T. Lipovan, *op. cit.*, p. 304, pl. IV, 4—5.

³⁹ *Ibidem*, p. 307, pl. X, 3.

28. *Toartă* fragment (fig. 9/2) — pastă fină cenușie, glazură cenușie verde. Un buton pe umăr, pe fața superioară o incizie longitudinală și două „buline” din angobă albă. D $5,5 \times 1,2 \times 1$ cm.

29. *Toartă* fragment (fig. 8/10) — pastă fină cenușie, glazură verde oliv. D $5,8 \times 1,4 \times 0,9$ cm.

B. Opaie

30. *Opaie* fragment (fig. 4/1 b), reprezentînd pe zeul Priapus⁴⁰. Pastă fină cărămizie brunie. Glazură maronie pe fața interioară a statuetei care are rolul de bazin — *infundibulum* — și pe canalul *phalus*-ului care substituie *rostrum*-ul. Pe suprafața anterioară a postamentului, într-un chenar dreptunghiular, sînt slab incizate inițialele G.I.P. Pe spatele statuetei se află un decor din coardă de viță de vie cu struguri. Statueta care are rolul de opaie este fragmentată în treimea superioară păstrîndu-se o parte din corp, picioarele, *phalus*-ul fragmentat din vechime și soclul. Dimensiuni: dm 3,5 cm; h 7,5 cm.

31. *Opaie* fragmentar⁴¹ (fig. 4/1 a, c), provine de la un exemplar similar celui descris mai sus (30), pastă fină cărămizie, aparține fazei de „biscuit”. Fragmentul reprezintă partea superioară a statuetei lui Priapus care are rolul de opaie. Zeitatea poartă o pelerină cu glugă și fără mînci — *lacerna* — avînd pe spate un ornament din coardă de viță de vie cu struguri, iar în fața un decor din linii incizate oblic. Este o formă de opaie inedită pentru provincia Dacia. Dimensiuni: dm 3,5 cm; h 9 cm.

32. *Opaie*, fragment toartă (fig. 9/3) — pastă fină cărămizie, glazură verde închis, în formă de palmetă. D $4 \times 3,5 \times 0,5$ cm.

33. *Opaie*, fragment toartă (fig. 9/4) — pastă fină cărămizie, glazură verde brunie pe fața superioară, pe nervura mediană și pe unele laterale poartă un rest de decor din angobă albă. D $4,5 \times 3,7 \times 0,5$ cm.

C. Statuete

34. *Statuetă* fragmentară (fig. 5/1) — pastă fină cenușie, glazură verde oliv, reprezintă pe zeița Venus semiundă executată în tipar bivalv⁴². Este fragmentată în zona genunchilor din vechime. D $11 \times 4,6 \times 0,8$ cm.

35. *Statuetă* fragmentară (fig. 5/2) — pastă fină cărămizie brunie, aparține fazei de „biscuit”. Provine de la un exemplar similar celui prezentat mai sus (34) și reprezintă porțiunea de la genuchi în jos împreună cu soclul. Pe fața superioară a soclului se află inițialele G.I.P., executate în tehnica barbotinei. D $5,3 \times 4,5 \times 4$ cm.

36. *Statuetă* fragment (fig. 5/3) identic ca formă cu precedentul (35) și este acoperit cu o peliculă de emulsie de glazură de culoare albă văroasă. D $6,2 \times 3,6 \times 4$ cm.

37. *Statuetă* fragment (fig. 5/5) — pastă fină cenușie, glazură verde oliv. Este capul unei statuete a zeiței Venus, similară celei prezentate mai sus (34). D $2 \times 1,5 \times 1,5$ cm.

38. *Statuetă* fragment (fig. 5/4) — pastă fină cărămizie brunie, fără glazură, aparține fazei de „biscuit”. Este capul unei statuete a zeiței Venus, identic cu precedentul dar fără glazură. D $2,5 \times 1,5 \times 1,5$ cm.

39. *Statuetă* fragment (fig. 4/2 a, c) — pastă fină cărămizie gălbuie, aparține fazei de „biscuit”. Fragmentul provine de la o statueta a zeului Attis⁴³, reprezentînd porțiunea de la briu în sus. În pliurile veșmintelor s-a păstrat un strat de la o emulsie albă văroasă de origine plumbiferă. Dimensiuni: h 11 cm.

40. *Statuetă* fragmentară (fig. 4/2 b) — pastă fină cărămizie brunie, aparține fazei de „biscuit”. Reprezintă pe zeul Attis într-o ipostază inedită, are poala încărcată de piine sau fructe (?). Este fragmentată din zona briului, se păstrează partea inferioară a statuetei postată pe un soclu masiv. Pe registrul superior al soclului, pe latura din față, este executat în tipar un *cocoș* în fugă spre dreapta, iar pe registrul inferior, tot pe latura din față, este executat în tipar

⁴⁰ *Ibidem*, p. 308, pl. V, 4 a—c; Idem, *Sargetia*, 18—19, 1984—1985, p. 146, pl. II, 3.

⁴¹ I. T. Lipovan, *AIIA Cluj-Napoca*, 26, 1983—1984, p. 308, pl. V, 4 a; Idem, *Sargetia*, 18—19, 1984—1985, p. 146, pl. II, 4 a—b.

⁴² I. T. Lipovan, *AIIA Cluj-Napoca*, 26, 1983—1984, p. 307, pl. X, 4.

⁴³ Descoperirea ulterioară a părții superioare a unei statuete similare (fig. 4/a, c), ne permite precizarea că ea reprezintă pe zeul Attis și nu pe Priapus cum eronat a fost prezentat de către noi. Vezi I. T. Lipovan, *op. cit.*, p. 307, pl. X, 5.

un *ciine*⁴⁴ în fugă spre stînga. Ambele animale sînt atribuite esențiale ale zeului Attis. Pe suprafața oblică dintre cele două registre se află incizate, înainte de ardere, inițialele *G. I. P. Fe(cit)*. Partea inferioară a soclului poartă un strat de emulsie de culoare cenușie închisă. Dimensiuni: h 17 cm.

D. Reliefuri aplicate și votive

41. *Relief* aplicat (fig. 6/1)⁴⁵ pastă fină cenușie, glazură maronie verzuie, reprezintă un cap de acvilă care înghite un șarpe.

42. *Relief* aplicat (fig. 6/2 a—b) — pastă zgrunțuroasă cenușie închisă, urme de glazură cenușie verzuie punctată neuniform cu „buline” din angobă albă. Provine din partea superioară a unui gît de urciur pe care a fost aplicat, pe o parte un cap de elefant cu trompă, iar pe cealaltă parte un bot de rinocer (?)⁴⁶.

43. *Reliefuri* cu reprezentări *mithriace* (?) fragmentate (fig. 6/3—6), pastă fină cenușie sau gălbuie, glazură verde oliv și maronie verzuie⁴⁷. Un fragment poartă inițialele *G. I. P.* (fig. 6/4).

În concluzie, coroborarea informațiilor oferite de studiul materialelor prezentate cu cele din contextul arheologic în care au fost surprinse ne facilitează încadrarea cronologică (cu rezerva cuvenită) a producerii ceramicii cu glazură plumbiferă în *officina* ampelensă pe la mijlocul sec. II e.n.

Studiul comparativ al acestei categorii de ceramică cu alte descoperiri similare, din afara granițelor Daciei citate în literatura de specialitate, ne relevă multe analogii și o certă influență a atelierelor din provinciile apusene ale Imperiului⁴⁸.

De asemenea se conturează cîteva aspecte inedite privind desfășurarea unor variate activități în anticul oraș Ampelum, în sec. II e.n., din domeniul metalurgiei neferoase și meșteșugărești. Aceste activități au fost favorizate în primul rînd de resursele naturale oferite de mediul fizico-geografic, de starea materială prosperă ale unor categorii sociale, precum și de prezența unui talentat și întreprinzător *officinator*.

În finalul notei noastre venim cu precizarea că ea se vrea un studiu care să elucideze toate elementele de detaliu generate de către subiectul nostru. Este numai o simplă prezentare ale unor observații preliminare privind o importantă descoperire, o încercare de a o introduce în circuitul științific și de a pune la dispoziția specialiștilor un material inedit legat de viața social-economică și spirituală din Ampelum în sec. II. e.n., un *unicum* (deocamdată) pentru provincia Dacia Superior.

⁴⁴ În faza preliminară a cercetărilor am atribuit imaginea unui *mistreț* (vezi AIIA Cluj-Napoca, 26, p. 307) dar o mai atentă analiză a conformației corporale, respectiv ale unor detalii caracteristice, cap, gît, picioare, suplețea corpului și modul în care aleargă animalul, ne-au relevat o conformație caracteristică unui *ciine* și nu una greoaie a unui *mistreț*, aspect care ne obligă să facem corectura de rigoare.

⁴⁵ I. T. Lipovan, *op. cit.*, p. 308, pl. X, 2.

⁴⁶ *Ibidem*, p. 308.

⁴⁷ *Ibidem*, p. 308, pl. X, 7; Din lipsă de spațiu, prezentăm doar cîteva fragmente provenite de la reliefuri cu reprezentări *mithriace*, urmînd ca lotul complet să beneficieze de o prezentare detaliată în cuprinsul unui viitor articol.

⁴⁸ G. V. Gentili, *op. cit.*, p. 177—194; M. Picon, *op. cit.*, p. 48, 50; D. Alicu, A. Soroceanu *op. cit.*, p. 54—55, cu bibliografia problemei.

À PROPOS DE LA CÉRAMIQUE À GLAÇURE PLOMBIFÈRE D'AMPELUM

RÉSUMÉ

Parmi les découvertes archéologiques récentes d'Ampelum (a. 1984, auj. Zlatna, dép. d'Alba), se trouvent aussi des produits en terre cuite à glaçure plombifère, en état plus ou moins fragmentaire et provenant seulement des pièces rebutées. C'est en corroborant les informations offertes par l'étude de dites matériaux avec le résultat des analyses chimiques de la composition de la glaçure qu'il est devenue possible la reconstitution du processus pratiqué dans l'*officine* d'Ampelum pour obtenir cette glaçure.

Quelques fragments céramiques portent les initiales *GIP*, représentant les *tria nomina* appartenant à *G. Iulius Proclus*, dont l'atelier était en fonction autour de la moitié du II^e s. de n.è.

EXPLICATIONS DES FIGURES

Fig. 1. Coupe (1) ; tasse, dans la phase „biscuit” (2) ; à glaçure (3) ; plateau *lanx*, phase „biscuit” (4).

Fig. 2. Bols (1—2).

Fig. 3. Assiette décorée avec la tête de Gorgone Méduse (1) ; plateau à glaçure avec l'estampille *in solea* (2, 4) ; plateau, phase „biscuit” avec l'estampille *in solea* (3).

Fig. 4. Lampes, fragments représentant Priape (1, a—c) ; statuettes fragmentaires, phase „biscuit”, représentant Attis (2, a—c).

Fig. 5. Statuette fragmentaire à glaçure, représentant Venus (1,5) ; la même représentation, phase „biscuit” (2,4) ; la même représentation, phase „biscuit” avec une pellicule d'émulsion de glaçure (3).

Fig. 6. Relief appliqué aigle en avalant un serpent (1) ; relief appliqué ; tête d'éléphant et de rhinocéros (?) (2, a—b) ; relief aux représentations mithraïques, fragments (3—6).

Fig. 7. Coupe (1, 3) ; tasse (2) ; cruche (4) ; bols (5—7).

Fig. 8. Tasse (1) ; bol (2—3) ; assiette (4,7) ; anses (5—8 ; 8—11).

Fig. 9. Plateau *lanx* (1) ; anse (2) ; fragments des lampes (3—4) ; assiette (5).

CONTRIBUȚII PRIVIND TOPOGRAFIA DUROSTORULUI

de CRIȘAN MUȘETEANU

Unul din cele mai importante centre romane din Moesia Inferioară, Durostorum, nu a fost pînă de curind obiectul unor cercetări sistematice. Știrile pe care le avem se datoresc unor informații epigrafice, precum și unor descoperiri arheologice fortuite.

Numele așezării, de rezonanță celtică, însemnînd probabil fortăreață sau fortăreață de pe colină, este o reminiscență a existenței unor grupe ale acestei populații asimilate în masa autohtonilor geți într-un moment cronologic neprecizabil ¹.

La începutul veacului al II-lea, cu ocazia războaielor dacice a fost adusă din Pannonia legiunea a XI-a Claudia, care va staționa aici pînă la sfîrșitul antichității ².

Din vremea lui Hadrian sau cel mai tîrziu a urmașului său *canabae*-le dezvoltate în jurul castrului primese titlul neobișnuit de *canabae Aeliae*, gentilic imperial marcînd o dezvoltare deosebită a lor ³.

Dintr-o inscripție pusă în cîntea împăratului M. Aurelius Antoninus aflăm că așezarea devenise *municipium Aurelium Durostorum*. V. Pârvan considera inscripția din vremea lui Marcus Aurelius, în perioada cînd a domnit singur, adică din februarie 169 și pînă în noiembrie 176, părere la care s-au raliat toți cei care s-au ocupat în continuare de această problemă ⁴.

Nu de mult au fost descoperite la periferia sudică a Silistrei, refolosite în structura unui pod, două blocuri cu inscripții latine dintre care una vorbește de existența unui *vicus* datat în anul 209 ⁵. Descoperirea a stîrnit o controversă în legătura cu *vicus*-ul amintit. B. Gerov consideră că avem de-a face cu așezarea civilă dezvoltată din vechiul sit autohton, care, după municipalizarea *canabae*-lor în vremea lui Marcus Aurelius, continuă să ducă o existență separată și să aibă o dezvoltare mult mai modestă ⁶.

Emilia Doruțiu Boilă este de acord că *vicus*-ul ar reprezenta așezarea civilă dezvoltată distinct de *canabae*, dar crede că existența unui *vicus* în vremea domniei lui *Septimius Severus* ar ridica ipoteza ca nu Marcus Aurelius să-i fi acordat titlul de municipiu, ci Caraccala, care oficial purta un nume identic ⁷.

Investigațiile arheologilor bulgari întreprinse în ultimii ani în perimetrul Silistrei au dus la descoperirea în partea estică a orașului a zidurilor

¹ Christian I Guyonwarch'h, *Apulum*, 7, 1968, p. 208.

² V. Parvan, *Riv. di Filole di Istruz. Class.*, N.S., 2, 1924, 3, p. 307—340; E. Ritterling, *RE*, XII, 1925, col. 1698; R. Syme, *Danubian Papers*, București, 1971, p. 90—91; ; A. Aricescu, *Armata în Dobrogea romană*, București. 1977, p. 37—38.

³ G. Tocilescu, *AEM.*, 6, 1882, 1, p. 3, nr. 1; *CIL*, III, 7474.

⁴ V. Parvan, *op. cit.*, p. 314; E. Bujor, *SCIV*, 11, 1960, 1, p. 141—146; R. Vulpe, în *Studia Thracologica*, București, 1976, p. 290.

⁵ P. Georgiev, *Izvestija Varna*, 10, 1974, p. 96—97.

⁶ B. Gerov, *Klio*, 59, 1977, 2, p. 299.

⁷ Emilia Doruțiu Boilă, *Dacia*, N.S., 22, 1978, p. 246—247.

unui castru de mari proporții, precum și a unor terme ⁸. Descoperirile amintite par să clarifice atît locul în care s-a așezat legiunea a XI-a Claudia, cît și *canabae*-le aferente. Acestea nu se pot întinde spre est prea departe, deoarece în imediata vecinătate a debarcaderului, de o parte și de alta a graniței, se află o necropolă de înhumatie, care în partea românească a malului se întinde în aval circa 300 m. Necropolă se datează în veacul al II-lea ⁹.

Bazindu-se pe studiul lui O. Bohn, E. Gren postula existența la Durostorum a două așezări deosebite, *canabae*-le castrului și așezarea civilă ¹⁰.

R. Vulpe amintește de existența la circa 1—1,5 km est de Silistra a unor urme arheologice ce par să indice o a doua așezare dezvoltată din vechiul *oppidum* preroman ¹¹.

Pornind de la vechile informații privind prezența unor ruine în zonă, precum și de la apariția unor cărămizi cu ștampila *Leg(ionis)XI Cl(audiae)/[Fig(lina) Kas(trorum)]*, V. Culică emitea ipoteza localizării în acest loc a castrului și a *canabae*-lor ¹².

Existența acestui tip de materiale tegulare, recoltat într-o zonă unde au fost sesizate o serie de cuptoare, ar părea să indice mai curînd ființarea unor ateliere ceramice, părere împărtășită și de B. Gerov ¹³.

Mențiuni despre ruinele în discuție au fost făcute pentru prima dată de G. Tocilescu cu ocazia publicării inscripției amintind de *canabae Aeliae*, descoperită la 4 km est de Silistra, ajunsă acolo probabil într-o epocă ulterioară. Despre perimetrul din aval de Silistra unde au fost recoltate o serie întreagă de piese arheologice se fac dese mențiuni în tot cursul primei jumătăți a veacului nostru ¹⁴.

Vestigiile arheologice sînt azi greu de observat în teren datorită nivelărilor de pămînt făcute acum treizeci de ani, mai precis în 1959, cînd a fost plantată via I.A.S. Ostrov. Totuși din cînd în cînd mai apar la suprafața solului, în urma arăturilor mai adînci, baze de coloane, urme de zidărie, statui, cărămizi și țigle, toate marcînd existența unei așezări în spațiul ocupat acum de plantația de vie ¹⁵. Zona începe în dreptul km 131, 400 de pe șoseaua națională nr. 3 București—Constanța și se întinde pînă în dreptul km 132, 100. Lățimea ei este de circa 400 m la nord de șosea pînă în malul Dunării. În mare ea însumează o suprafață de peste 24 hectare. Cele mai multe urme arheologice sînt surprinse cum era și firese în malul înalt al

⁸ Stefana Angelova, *Arheologija*, 15, 1973, 3, p. 93; Iv. Gladicova, *Arheologija*, 18, 1976, 1, p. 67; P. Donevski, în *Studii e Materiali Mesici e Danubizari (Ratiariensia 3—4)*. *Atti del Convegno Internaz. sul Limes (Decennalia Ratiariensia, Vidin, 1935)*, Българска, 1937, p. 239—242.

⁹ A. Rădulescu, *Dacia*, N. S., 7, 1933, p. 525; V. Culică, *SCIVA*, 25, 1974, 1, p. 137. Informații D. Elefterescu, materialele se află în depozitul Muzeului jud. Călărași.

¹⁰ O. Bohn, *Germania*, 10, 1926, p. 25—36; E. Gren, *Kleinasien und der Ostbalkan in der wirtschaftlichen Entwicklung der römischen Kaiserzeit*, Upsala, 1941, p. 104.

¹¹ R. Vulpe, *SCIV*, 4, 1953, 3—4, p. 571—572.

¹² V. Culică, *Pontica*, 11, 1978, p. 113.

¹³ C. Mușeteanu, D. Elefterescu, *Dacia*, N. S., 29, 1935, p. 147; B. Gerov, *op. cit.* p. 301, nota 6.

¹⁴ K. Patsch, *RE*, V, s.v. *Durostorum*, col. 1863; Gh. Popa Lisseanu, *Încercare de monografie asupra cetății Darstorului*, Silistra, 1913, p. 39 și 49; A. Frova, *Pittura romana in Bulgaria*, Roma, 1943, p. 10; I. Russu, *Anuarul Institutului de studii clasice*, 3, 1936—1939, p. 182, nr. 10 și 11.

¹⁵ V. Culică, *Pontica*, 13, 1980, p. 115; C. Mușeteanu, *Pontica*, 15, 1982, p. 255, nr. 1 și 3.

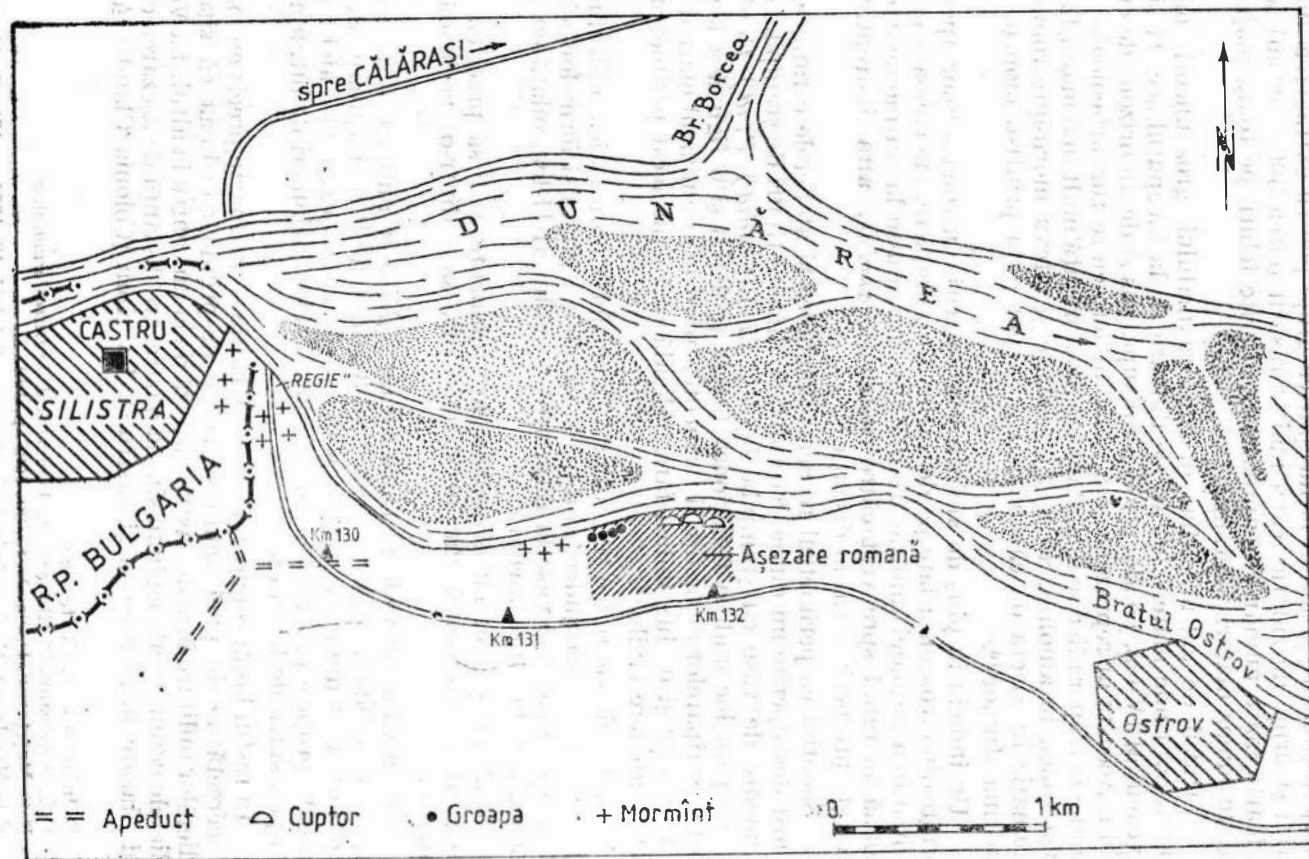


Fig. 1. Zona de descoperiri arheologice de la Ostrov-Regie.

fluviului. Astfel în partea de vest la aproximativ 500 m aval de stația de pompare a apei pentru irigații au fost reperate un număr mare de gropi menajere (folosite probabil la început ca gropi pentru extragerea lutului), fântini și urme de zidărie, ceva mai la răsărit (circa 300—400 m) se află un foarte mare număr de cuptoare de diferite feluri, pe toată plaja existind un imens material ceramic.

Stratul de cultură aflat în ruptura malului, gros uneori pînă la 1,00 m cuprinde materiale care se datează de la începutul sec. II și pînă în veacul al IV-lea, pe alocuri el fiind suprapus și de un orizont de cultură Dridu. Aceasta ar reprezenta o zonă compactă cu resturi arheologice, urme romane mai sporadice se întind însă pe o suprafață mult mai mare. La marginea zonei, în amonte, au fost observate și cîteva morminte romane de înhumare în caseta de cărămizi. Ele se pot data printr-o monedă de la Faustina Junior ¹⁶.

Un indiciu în plus de amintit este apariția în zonă a unor apeducte. Pornite din izvoarele aflate pe dealurile din apropiere, ele coboară chiar în vecinătatea actualei linii de frontieră bifurcîndu-se la un moment dat, o coloană mergînd spre vest către castru și *canabae*, alta îndreptîndu-se spre est spre perimetrul în discuție ¹⁷.

Socotim că perimetrul respectiv includea și atelierele ceramice. Aici au fost descoperite nu numai cărămizi cu diferite tipuri de ștampile, dar și fragmente de vase cu ștampila *Leg(io) XI Cl(audia) P(ia) F(idelis)*, este deci un loc unde a funcționat foarte probabil și o figlină a legiunii. Existența tiparelor de opaițe și terracote, precum și numărul mare de vase de uz comun și de lux indică fără îndoială că tot în acest perimetru s-au aflat și ateliere civile ¹⁸.

Atelierele ceramice sînt situate la periferia nord-estică a sitului. Ele își încep activitatea, judecînd după ștampilele legiunii și formelor cele mai timpurii de opaițe și vase la începutul veacului al II-lea, odată cu stabilirea legiunii la Durostorum ¹⁹.

Pînă în prezent nu dispunem de argumente care să precizeze dacă întreg situl se datează din acest moment, sau dintr-o perioadă mai timpurie.

După cum se vede la Durostorum *figlinae*-le militare sînt la o distanță apreciabilă de castru, circa 2,5—3 km, și mult mai aproape de situl prezentat. Una din explicațiile posibile ar fi aceea a existenței aici a unor elemente propice pentru funcționarea atelierelor, depuneri de lut, apropierea apei, surse de lemn etc.

În restul lumii romane, fără ca lucrurile să fie foarte precis cunoscute din cercetările de pînă acum se poate desprinde concluzia că situarea atelierelor militare față de castru variază de la un centru la altul. La Vetera atelierele ceramice ale legiunii sînt la o oarecare distanță de așezarea civilă, fiind plasate între aceasta și castru ²⁰. La Köln (Colonia Claudia Agrip-

¹⁶ Informație D. Elefterescu.

¹⁷ C. Mușțeanu, D. Elefterescu, *Apeductele de la Durostorum*, mss.

¹⁸ C. Mușțeanu, Dacia, N. S., 29, 1985, p. 150.

¹⁹ C. Mușțeanu, M. Zahariade, D. Elefterescu, SMMIM, 12, 1979, p. 165; C. Mușțeanu, D. Elefterescu, Dacia, N. S., 27, 1983, p. 111.

²⁰ H. von Petrikovitz, RE, VIII A₂, s. v. Vetera, col. 1814, pl. 3.

pinensis), C. B. Rügger consideră că *figlinae*-le aflate în apropierea castrului sînt militare ²¹. În Pannonia la Aquincum și Brigetio sînt semnalate ateliere militare în *canabae* ²².

În Britannia la Chester și Caerleon, spre exemplu, atelierele ceramice ale armatei se află la distanțe apreciabile de castru de circa 10—12 km. La Chester chiar, atelierul legiunii a II-a de la Holt, aflat la 12 km depărtare, este într-o zonă situată la sud de așezarea civilă de la Heronbridge, sit considerat o dublă așezare de genul deja cunoscut pe Rin și Dunăre ²³. Situația de aici poate să reprezinte chiar o analogie pentru Durostorum, unde atelierele ceramice nu se află în imediata vecinătate a castrului sau al *canabae*-lor.

Pentru centrele legionare din Moesia Inferioară nici de la Novae și nici de la Troesmis nu avem încă informații, cercetările fiind mult prea sumare.

Nivelul cercetărilor este prea scăzut pentru a putea da amănunte mai detaliate asupra stratigrafiei și topografiei urmelor arheologice. Ceea ce reiese totuși este existența în zonă a unui sit cu un perimetru respectabil, durînd cel puțin cîteva secole, și avînd o necropolă proprie separată de cea a *canabae*-lor.

Ne mai rămîne să amintim că pe plaja Dunării sau în complexele închise, gropi menajere, aflate în profilul malului, au fost recoltate și o serie de vase fragmentare (în primul rînd cățui) lucrate cu mina, aparținînd populației autohtone. Mărturie a existenței în acest sit în plină epocă romană a unei componente getice, fapt nu lipsit de importanță, dar nici unic în provincie ²⁴.

Sperăm că toate aceste argumente concură la făurirea unei imagini mai complexe asupra așezării romane de aici.

Se ridică întrebarea firească a statutului juridico-administrativ al sitului prezentat. Puținele date de care dispunem și lipsa unor săpături sistematice lasă loc mai multor ipoteze.

O primă presupunere ar fi aceea a identificării zonei cu o parte periferică a *canabae*-lor. Chiar dacă sînt cunoscute *canabae* cu o întindere mare în alte părți ale lumii romane ²⁵, existența celor două necropole care despart net *canabae*-le de pe teritoriul actual al Silistrei de așezarea de la Ostrov-Regie, prezentată de noi, exclud această ipoteză.

Identificarea cu o așezare derivată din vechiul *oppidum* autohton, ipoteza avansată de R. Vulpe cu ani în urmă, este foarte posibilă. Totuși pînă în prezent nu au fost sesizate urme mai timpurii de sec. II. Este adevărat că nu a fost cercetată temeinic decît partea periferică a sitului și orice surpriză este posibilă. În mod normal însă, vechiul *oppidum* ar trebui să fi existat în zona mai înaltă a terenului, pe dealurile din apropiere, spre această încheiere îndemnîndu-ne și numele însuși al Durostoru-

²¹ C. B. Rügger, *Germania Inferior*, Beihefte der BonnJahrb., 39, 1970, p. 103.

²² Sz. K. Poczy, *Acta Archaeologica*, 7, 1956, p. 73; Eva Bonis, *Folia Archaeologica*, 27, 1976, p. 73.

²³ D. I. Mason, *Britannia*, 19, 1988, p. 179.

²⁴ V. Culică, *op. cit.*, p. 322, fig. 4.4. Celelalte piese se află în Muzeul jud. Călărași.

²⁵ A. Polter, *Ancient Bulgaria, Papers presented to the International Symposium on the Ancient History and Archaeology of Bulgaria, University of Nottingham, 1981*, Nottingham, 1983, p. 81.

lui, care în celtă ar însemna fortăreață sau fortăreața de pe colină. Este posibil ca așezarea civilă să se afle într-un loc deosebit de vechiul sit autohton, cazurile de la Aquincum și de la Apulum indicându-ne și astfel de situații ²⁶.

Vicus-ul menționat epigrafic în anul 209, fără nume, fapt neobișnuit în Moesia Inferioară, indică faptul că el se afla în zona Durostorului. Topografic însă el nu a fost precizat, inscripția fiind refolosită și autorul descoperirii nementionând în imediata vecinătate a podului urmele unei așezări romane ²⁷.

S-ar putea deci să se facă o legătură între *vicus*-ul menționat epigrafic și așezarea aflată la circa 3 km de castrul legiunii a XI-a Claudia. Faptul că în spațiul apropiat Durostorului nu mai cunoaștem un alt sit comparabil nici ca proporții, nici ca abundență a pieselor arheologice, ar putea fi un argument în sprijinul acestei ipoteze. Datarea târzie a celor două inscripții ne face totuși să ezităm asupra identificării *vicus*-ului amintit cu situl prezentat. Ne-am putea gândi mai curînd că cele două epigrafe, legate între ele prin dedicantul principal G. Antonius Herculanius, ar pomeni mai curînd un *vicus canabiarum*, care nu ar fi altul decît *canabae*-le castrului. Se știe că uneori *canabae*-le de pe lîngă castelele legionare erau menționate și cu această formulă ²⁸. Spre această ipoteză ne face să înclinăm și lipsa unui nume al *vicus*-ului așa cum se obișnuia pentru așezările similare de caracter civil. În sec. II *canabae*-le de pe lîngă castrul legiunii a XI-a Claudia este adevărat că purtau titlul de *canabae Aeliae*, dar este foarte posibil ca în secolul următor, sub o altă dinastie, să se fi renunțat la această denumire.

Indiferent dacă există o relație sau nu între epigrafele menționate și situl prezentat, rămîne un fapt sigur că în această zonă în apropierea castrului, dar totuși separat de el, a înflorit o așezare romană de o importanță deloc neglijabilă.

Analogiile privind așa-zisele așezări duble de pe lîngă castelele de legiune din Pannonia și Moesia Superioară, ca să nu amintim decît pe cele din apropiere, sînt mult prea cunoscute pentru a insista asupra lor. Din punct de vedere topografic aceste analogii merg în cele mai multe cazuri pînă la identitate cu situația de la Durostorum ²⁹. În Moesia Inferioară faptul este clar precizat epigrafic la Troesmis și în ultimul timp postulat și pentru Novae ³⁰.

Pare deci ca nici Durostorum să nu facă excepție, identificîndu-se și aici o a doua așezare, cu caracter civil, distinctă de castru și *canabae*-le aferente lui.

Sigur că săpăturile arheologice sistematice și noile descoperiri epigrafice vor aduce elemente hotărîtoare în cadrul discuției, la fel ca și pentru problema datei și spațiului municipalizării Durostorului.

²⁶ T. Naghy, *ActaArch*, 23, 1971, p. 74; M. Macrea, *Viața în Dacia romană*, București, 1969, p. 128.

²⁷ B. Gerov, *op. cit.*, p. 304.

²⁸ CIL, XIII, 5967; CIL, VIII, 2605; Al. Suceveanu, M. Zahariade, *Dacia*, N.S., 30 1986, p. 116—117.

²⁹ A. Mocsy, *Pannonia and Upper Moesia*, Londra, 1974, p. 139—140.

³⁰ R. Vulpe, *op. cit.*, p. 571; Emilia Doruțiu Boilă, *Dacia*, N. s., 16, 1972, p. 133—144; L. Mrosewicz, *Balcenia Posnaniensis*, 3, Poznan, 1984, p. 285—297.

CONTRIBUTIONS TO DUROSTORUM'S TOPOGRAPHY

ABSTRACT

The surface excavated as well as the investigations underbook upon the high bank of the Danube lead to the delimitation of an area rich in archeological testimonies of the Roman period (from the beginning of the 2nd century up to the first half of the 4th century). As far as topography is concerned, they are situated northwards the national highway nr. 3 Bucharest – Constantza. Their perimeter stretches over a surface of about 24 hectares, beginning in length near the kilometer 131.400 up to kilometer 132.100, having a width of about 400 meters. The sporadic Roman vestiges extend on a much wider area. On the bank of the Danube, towards the north-easter part of the site, the ceramic workshops were identified, all of them having a military purpose and maybe the civilian ones.

Westwards we noticed some Roman tombs of inhumation in tile casket where we found a coin from Faustina Junior.

An aqueduct collecting the waters of the springs on the hills in the neighbourhood leads to the site.

The author feels inclined to identify the site situated at approximately 2.5–3 km far from the castrum of the 11th Claudia legion and its afferent *canabae* with the so-called double settlement bearing civilian features, specific to the legion castra on the frontiers on the Rhine and the Danube.

There is no doubt that the systematic archeological diggings as well as the new epigraphic discoveries will bring about conclusive elements for our discussion and for the question of date and space of Durostorum's municipalisation at the same time.

EXPLANATION OF THE FIGURES

Fig. 1 Ostrov-Régie archaeological discoveries area.

MATERIAL ZOOARHEOLOGIC DIN AȘEZAREA MEDIEVALĂ TIMPURIE DE LA DRIDU „LA METEREZE”, JUD. IALOMIȚA

de MIRCEA ȘT. UDRESCU

Materialul osteologic animal care face obiectul studiului nostru provine în principal din umplutura „șanțului de apărare” al așezării medievale timpurii, datind din sec. XI—XIII, cercetată la Dridu pe malul drept al Ialomiței¹. Este vorba de un eșantion de 1194 piese osteologice identificate², la care se adaugă scheletele mai mult sau mai puțin complete a 8 exemplare aparținând unor specii diferite (tab. 1). Marea majoritate a fragmentelor osteologice aparțin bovinelor domestice (84,2%), ceea ce

Tabelul 1

Repartiția numerică și procentuală a materialului osteologic descoperit în „șanțul de apărare”

	Număr piese	%	Exemplare întregi
Bos taurus	1004	84,2	1
Ovis-Capra	48	4,0	—
Sus domesticus	8	0,7	—
Equus caballus	70	5,9	—
Canis familiaris	62	5,2	6
Felis domestica	—	—	1
TOTAL	1192	100,0	8

face ca în eșantionul nostru să fie aproape total excluse celelalte specii importante în alimentație (suine și ovicaprine). Astfel, procentul de 4,0% atribuit ovicaprinelor este cu mult mai mic decât cel înregistrat în așezări contemporane din Cîmpia Română, în timp ce suinele, cu un procent de

¹ Materialul osteologic ne-a parvenit prin amabilitatea responsabilei șantierului, Viorica Mihai-Enăchiuc, care ne-a informat asupra condițiilor de descoperire și căreia îi mulțumim și aici. O bună parte din acest material a fost recoltat pe șantier chiar de autorul prezentului studiu. Pentru cercetările de la Dridu — „La metereze”, vezi Viorica Mihai, *Materiale*, 15, Brașov, 1981 (București, 1983), p. 439—445; eadem, *Magazin istoric*, 15, 1981, 2, p. 30—32; eadem (Viorica Enăchiuc-Mihai), *Revista de istorie*, 34, 1981, 3, p. 507—512.

² Au fost excluse din calcul și tablele fragmentele de craniu, cu excepția coarnelor sau a maxilarelor și mandibulelor cu dentiție, precum și coastele sau o parte a fragmentelor vertebrale, provenind din marea lor majoritate tot de la bovine. Toate aceste fragmente neluate în considerare, deoarece prezintă un oarecare grad de nesiguranță, au fost folosite totuși pentru sesizarea unor modalități de căsăpire a animalelor sau pentru identificarea unor procese patologice. Au fost de asemenea excluse, pentru a simplifica comparațiile, cele două piese osteologice de păsări domestice (găină).

numai 0,7%, pot fi considerate drept prezență accidentală, datorită și faptului că sînt bine reprezentate în eșantioanele osteologice provenind din alte așezări aparținînd acestei perioade istorice³. Dacă proporția pieselor atribuite calului poate fi considerată drept normală pentru această vreme, în schimb aceea a ciinelui, sensibil mai mare decît valorile înregistrate obișnuit, s-ar putea explica prin faptul că cele 62 piese disparate recoltate din „șanțul de apărare”, înregistrate separat de cele 6 schelete de ciine relativ întregi, provin probabil fie de la aceste schelete întregi, fie de la alte exemplare depuse acolo în întregime, dar care au fost doar parțial descoperite sau recoltate.

Bos taurus. Nu există nici o deosebire dimensională între materialul pe care l-am prelucrat ca provenind din „șanțul de apărare” și piesele recoltate din așezarea din secolele IX—X de la Dridu, situată în realitate la cca 5 km spre sud-est, pe malul lacului Comana⁴ (vezi tab. 2—3). Repartiția pe clase de înălțime a bovinelor (coeficient Talkin) ale căror resturi au fost

Tabelul 2

Media și limitele de variabilitate ale dimensiunilor la *Bos taurus* în „șanțul de apărare”

	N	Lim.	X		N	Lim.	X
<i>Corn</i>				<i>Tibie</i>			
Circumf. bază	4	143—176	158,2	Lung. max.	4	306,5—377,5	330,6
Diam. mx.							
bază	5	48—61	54,4	Lat. prox.	6	86—99	93,7
Diam. min.							
bază	5	36,5—54	46,7	Lat. diaf.	4	33,5—40,5	35,7
<i>Maxilar</i>				Lat. dist.	32	53,5—66,5	60,8
M ¹ —M ³	6	74—78	75,8	<i>Astragal</i>			
<i>Mandibula</i>				Lung. lat.	111	55—71,5	62,6
M ₁ —M ₃	7	83—87	84,6	<i>Calcaneu</i>			
P ₂ —M ₃	5	130—137	133,8	Lung. max.	10	123—143	129,5
LM ₃	16	33—39	35,9	<i>Falanga I.</i>			
<i>Humerus</i>				Lung. lat.	13	50—61	56,7
Lat. dist.	50	68—94,5	81,6	Lat. prox.	13	26—33,5	29,6
<i>Radius</i>				Lat. diaf.	13	20,5—30	26,1
Lung. max.	5	260—314,5	286,0	Lat. dist.	13	22,5—31	28,0
Lat. prox.	21	71—92	79,1				
Lat. supr.art.	21	66—85	72,5				
Lat. diaf.	5	37—44	41,0				
Lat. dist.	5	65—80	72,7				

N = Număr de piese

Lim. = Limite de variabilitate

X = Media

³ M. Șt. Udrescu, RMM—RM, 1980, 9, p. 104—108; S. Haimovici, SCIVA, 35, 1984, 4, p. 311 și urm.

⁴ Olga Necrasov, S. Haimovici, *Studiul resturilor osoase de animale descoperite în așezarea feudală timpurie de la Dridu*, în Eugenia Zaharia, *Săpăturile de la Dridu*, București, 1967, p. 202 și urm. Faptul că celebra stațiune eponimă a culturii Dridu se află la o distanță atît de mare de așezarea cu acest nume, este de natură să creeze confuzie. Pentru a o diferenția de așezarea de la „La metereze” din care provine materialul pe care-l prelucrăm și care se află în marginea localității Dridu, pe malul Ialomiței, vom folosi pentru stațiunea eponimă a culturii Dridu termenul de așezarea Dridu — Comana.

Tabelul 3

Media și limitele de variabilitate ale dimensiunilor metapodiilor la bovine în „șanțul de apărare” și în așezarea de la Dridu-Comana

	Dridu — „La metereze” „șanț de apărare”			Dridu-Comana așezare
	N	Lim.	X	Lim.
<i>Metacarp*</i>				
Lung. mx.	4	186,5—195	192,0	176—198
Lat. prox.	3	51,5—61	57,7	50—57
Lat. diaf.	3	28—34	32,0	24—35
<i>Metatars*</i>				
Lung. mx.	5	202,5—224	218,0	190—241
Lat. prox.	4	47—52	49,7	38—50
Lat. diaf.	4	26—30	28,6	21—28,5
Lat. dist.	4	54—61	57,7	45—55,9

* = Au fost descoperite în așezare 11 metacarpe și 17 metatarse;

N = Număr de piese;

Lim. = Limite de variabilitate

X = Media

descoperite în umplutura „șanțului de apărare”, este asemănătoare cu aceea stabilită în așezarea din secolele IX—X (tab. 4). Din cele 9 metapodii întregi găsite în „șanțul de apărare”, 6 provin de la animale castrate și 3 de la femele.

Repartiția vîrstelor la care au fost sacrificate bovinele în așezarea de care ne ocupăm relevă faptul (tab. 5) că în marea lor majoritate au fost sacrificate după împlinirea vîrstei de 2,5 ani, cu excluderea aproape totală a exemplarelor imature. Situația este total diferită de aceea din așezarea de la Dridu — Comana unde „materialul atribuit bovinelor aparține unor indivizi de toate vîrstele”⁵, cit și în raport cu celelalte așezări contemporane din Cîmpia Română, în care au fost înregistrate toate categoriile de

Tabelul 4

Repartiția talcii la bovinele din „șanțul de apărare” și din așezarea de la Dridu-Comana

	100— —105	105— —110	110— —115	115— —120	120— —125	125— —130	130— —135	135— —140	TOTAL
„șanțul de apărare”	—	3	4	4	3	2	1	1	18*
Așezarea Dridu-Comana	1	6	6	7	5	1	1	—	27**

* = Aprecierea talcii bovinelor s-a făcut pe baza metapodiilor (9), a radiusului (5) și a tibiei (4);

** = Aprecierea talcii bovinelor s-a făcut pe baza metapodiilor.

⁵ Ibidem, p. 228.

Tabelul 5

Repartiția vîrstelor de sacrificare a bovinelor în „șanțul de apărare”
de la Dridu — „La metereze”

	Număr	%
pînă la 6 luni	—	—
6 luni	—	—
6—12 luni	1	4,8
1—1,5 ani	—	—
1,5 ani	—	—
1,5—2 ani	—	—
2—2,5 ani	1	4,8
2,5 ani	2	9,5
2,5—4 ani	7	33,3
peste 4 ani	10	47,6
TOTAL	21	100,0

vîrstă, de la 6 luni pînă la exemplare cu dentiția în grad mediu sau avansat de uzură. În „șanțul de apărare” a fost surprins și scheletul unui vițel (0—6 săptămîni), mort probabil la scurtă vreme după fătare și aruncat pe fundul șanțului.

Ovicaprîne. Materialul osteologic atribuit oilor și caprelor este redus ca număr de piese, ponderea celor două specii sub raport alimentar fiind neglijabilă în comparație cu bovinele. Aspectul fragmentar al pieselor nu lasă îndoială asupra caracterului lor de resturi menajere. Asemănător constatărilor din celelalte așezări contemporane, s-au înregistrat exemplare aparținînd aproape tuturor categoriilor de vîrstă.

Sus domesticus. Cu numai cîteva fragmente osteologice identificate, porcul domestic nu a contat în economia alimentară. Constatarea este surprinzătoare deoarece în toate așezările contemporane de pe întreg teritoriul țării, inclusiv în aceea de la Dridu — Comana, porcul domestic este bine reprezentat alături de bovine și ovicaprine, reprezentînd o componentă importantă din alimentație. Eșantionul studiat fiind suficient sub aspect statistic, este improbabil ca situația să se datoreze unui lot nereprezentativ.

Equus caballus. Cu 5,9% din totalul pieselor osteologice identificate, calul ocupă un rol relativ modest ca furnizor de hrană. Dealtfel, aceasta este ponderea sa în mai toate așezările culturii Dridu. Un metacarp întreg permite aprecierea taliei exemplarului la 128,8 cm, valoare modestă dar nu discrepantă în raport cu cele întîlnite în așezări medievale timpurii.

Canis familiaris. În afara celor 6 schelete de ciine mai mult sau mai puțin complete, s-au înregistrat alte 62 piese osteologice dispartate. Craniile exemplarelor întregi n-au putut fi reconstituite decît parțial și incomplet. Nu s-a putut deci calcula nici unul dintre cei trei indici (cefalic, al botului și de lățime a botului) care permit caracterizarea mai nuanțată a acestor exemplare provenind din umplutura „șanțului de apărare”. Talia medie, calculată pe 20 piese întregi ale scheletului apendicular, este de 54,7 cm (tab. 6, 7). Se poate spune că sîntem în prezența unor ciine în marea lor majoritate de talie medie. Eliminînd eventualele diferențe legate de

sex, repartitia pe clase a taliiilor sugerează prezența probabilă a două „varietăți” de ciini de talie medie, folosiți poate diferențiat pentru paza locuințelor și a turmelor.

Felis domestica. A fost identificat un schelet de pisică domestică. Este vorba de un exemplar relativ tânăr, la care se mai observă urmele

Tabelul 6

Media și limitele de variabilitate ale principalelor dimensiuni la *Canis familiaris* în „șanțul de apărare” de la Dridu — „Lametereze”

	N	Lim	X		N	Lim	X
<i>Craniu</i>				<i>Humerus</i>			
<i>P — M²</i>	6	63—73	70,8	Lung. max.	8	154,5—184,5	169,5
Prosthion-Akrokran	3	179—205	194,0	Lat. prox.	8	28—37	31,3
Prosthion-Basion	2	169—182,5	175,7	Lat. diaf.	9	10,5—14	12,7
Prosthion-Staphilion	4	87—102,5	97,6	Lat. dist.	9	27,5—36	32,6
Staphilion-Basion	2	81,5—89	85,2	<i>Radius</i>			
Lat. min.							
frontală	5	34—42	37,7	Lung. max.	5	160,5—18	173,5
Lat. max. frontală	7	46,5—64	54,0	Lat. prox.	4	19—19,5	19,2
Lat. constr. postorb.	8	34,5—43,5	38,7	Lat. diaf.	6	11—14	12,8
Euryon-euryon	6	50,5—57	54,2	Lat. dist.	6	21,5—27	24,7
Lat. mx. cdl. occip.	6	37—43	40,1	<i>Femur</i>			
<i>Mandibulă</i>				Lung. max.	8	169—196	181,7
<i>P₁—P₄</i>	5	36—44	41,1	Lat. prox.	6	34—43	37,4
<i>M₁—M₃</i>	5	36—39	37,0	Lar. diaf.	9	12—14,5	13,3
<i>P₁—M₃</i>	5	71—82	77,3	Lat. dist.	6	27—35	31,2
Lung. <i>M₁</i>	5	20,5—23,5	22,6	<i>Tibie</i>			
Gros. la jumăt. <i>M₁</i>	5	11—13	11,9	Lung. max.	10	168—204	186,0
Înălț. post. <i>M₁</i>	5	24,5—27	25,4	Lat. prox.	8	30—36	33,4
				Lat. diaf.	11	11—14,5	12,9
				Lat. dist.	12	20—26	23,0

Tabelul 7

Repartitia pe clase de vîrstă a taliei cinilor din „șanțul de apărare” de la Dridu „La metereze”

TALIA*	50—52	52—54	54—56	56—58	58—60	60—62	TOTAL
Humerus	3	—	1	2	—	—	6
Radius	—	1	—	—	—	—	1
Femur	2	1	—	1	1	—	5
Tibie	3	1	—	2	—	—	6
Talia medie**	—	—	1	—	—	1	2
TOTAL	8	3	2	5	1	1	20

* = Pentru calcularea taliei s-au folosit indicii Harcourt;

** = Exemplarele întregi la care talia s-a putut calcula pe 2— n piese scheletice

cartilagiilor de creștere. Folosind tabelele dimensionabile ale lui M. Teicher⁶ pentru separarea domestic/sălbatic (tab. 8), exemplarul a fost considerat a fi domestic.

Paleopatologie. S-au întâlnit câteva piese osteologice cu semne de paleopatologie. O tibie stingă de *Canis familiaris*: jumătatea distală

Tabelul 8

Dimensiunile scheletului de *Felis domestica*

	Lung. mx.	I.at. prox.	I.at. diaf.	I.at. dist.
Humerus	94	16	7	18
Ulna	106,5	—	—	—
Femur	101,5	19	8	19
Tibia	108	19	8	13,5

diafizară este îngroșată pe toată circumferința osului, în această zonă fibula sudată la tibie cu dispariția completă a limitelor dintre cele două oase. Epifizele nu sînt afectate. Este foarte probabil vorba de un proces inflamator (osteomielită?). Șase coaste de *Canis familiaris* provenite de la același exemplar: cele șase piese prezintă fracturi în plan transversal (5) sau oblic (1), consolidate corect cu calusuri deformante. Sediul fracturilor este în regiunea curburii maxime costale sau ușor deviat către capătul sternal. Două fragmente costale de *Bos taurus*: cele două piese prezintă semnele unor fracturi, una în plan transversal și alta în plan oblic, consolidate corect, cu calusuri puțin deformante. Un metatars cu cuboscafoidul adiacent: se observă un proces de artroză a articulației genunchiului cu anchiloză parțială, avînd în vedere că suprafețele de articulație cu astragalul și calcaneul de pe cuboscafoid sînt normale. În schimb, întreaga suprafață articulară proximală a metatarsului este complet deformată, la fel ca și suprafața de articulație a cuboscafoidului cu metatarsul. Se observă și o bogată reacție osoasă periarticulară la nivelul de contact al celor două oase prezente. Un cuboscafoid cu marele cuneiform drept: cele două piese sînt sudate, cu ștergerea aproape completă a limitelor dintre ele.

Se cuvine menționată prezența unui astragal de cal, la care buza medială, în partea opusă tuberozității astragaliene, este străbătută de un orificiu circular cu diametrul de 5—6 mm, prin care piesa a fost agățată ca obiect de podoabă (?). Se observă urme de tocire atît la nivelul orificiului prin care era trecut șnurul, cît și pe buza medială în punctul cel mai proeminent prin care piesa se atîngea de corp.

*

În încercarea de a sprijini deslușirea funcției pe care a avut-o „șanțul de apărare” ca și cunoașterea mai detaliată a așezării căreia i-a apar-

⁶ M. Teichert, Alt-Thüringen, 15, Weimar, 1978, p. 32—67.

ținut acesta din urmă, considerăm necesare câteva concluzii. Ele se bazează în special pe compararea materialului osteologic descoperit în umplutura și pe fundul „șanțului de apărare” cu cel provenind din așezarea de la Dridu—Comana și din alte așezări relativ contemporane din Cîmpia Română.

Comparația evidențiază unele asemănări :

- specia cea mai bine reprezentată ca număr de piese este *Bos taurus* ;
- principalele dimensiuni prelevate și taliile calculate pe baza oaselor lungi de bovină sînt asemănătoare în toate așezările de care dispunem ;
- se înregistrează un procent asemănător de piese osteologice atribuite calului.

Apar totodată unele deosebiri importante :

- procentul foarte mare de piese osteologice aparținînd bovinelor domestice (84,2%) descoperite în „șanțul de apărare” ; procentul este în realitate chiar mai mare, deoarece pentru a păstra cît mai aproape de realitate repartitia procentuală pe specii a pieselor identificate, am omis din tabel unele fragmente cu semne de întrebare (resturi vertebrale, coaste, fragmente de craniu altele decît coarnele și piesele cu dentiție) ;
- lipsa aproape totală (0,7 %) a pieselor atribuite porcului domestic, foarte bine reprezentat în celelalte obiective contemporane ;
- procentul redus de ovicaprine (4,8%), mult mai mic decît în alte așezări contemporane ;
- particularități în privința sacrificării diferitelor categorii de vîrstă a bovinelor, cu procent neglijabil de animale tinere sau imature sacrificate, deosebind situația din „șanțul de apărare” față de aceea de la Dridu — Comana și din alte așezări ;
- lipsa completă a pieselor osteologice de animale sălbatice, care în celelalte așezări sînt constant prezente.

Deosebirile semnalate se amplifică prin descoperirea pe fundul „șanțului de apărare” a unui număr apreciabil de schelete de ciine, animale probabil moarte accidental și aruncate acolo, precum și a unui schelet de pisică și a unui de vițel foarte tînăr, permițînd aceeași interpretare. Se pune deci problema utilizării „șanțului de apărare”, cel puțin în faza finală a funcționării sale, ca loc de depozitare a reziduurilor și resturilor menajere, a cadavrelor de animale moarte accidental, interpretare susținută și de prezența tot pe fundul acestui șanț a numeroase fragmente ceramice provenind de la piese ce se întregesc parțial. Cel puțin în epoca în care au ajuns pe fundul „șanțului de apărare” și în umplutura lui materialele zooarheologice prelucrate, este foarte puțin probabil ca el să fi avut un rol militar.

Structura pe specii a acestor materiale, total diferită de aceea din alte așezări relativ contemporane, procentul foarte ridicat de piese de bovine, absența aproape totală a celorlalte specii importante în alimentație, lipsa animalelor vîinate, sugerează utilizarea incintei mărginite de „șanțul de apărare” ca loc pentru adăpostirea unei turme de bovine. Cei care păzeau și îngrijeau turma și-au asigurat hrana aproape exclusiv pe seama acesteia. Interpretarea explică în bună măsură și prezența în „șanțul

de apărare'' a numărului mare de schelete de ciini, animale folosite la paza și manevrarea turmei și care au putut muri accidental.

Un semn de întrebare ce rămâne deocamdată fără răspuns este motivul pentru care nu s-a adoptat aici o îngrăditură de lemn care pentru paza și integritatea vitelor ar fi fost mai economică și chiar mai lipsită de pericole în ceea ce privește pericolul accidentării animalelor. S-ar putea ca reconstituirea detaliilor „șanțului de apărare'', eventual existența unei căptușeli din lemn care se continua în elevație deasupra solului, să dea răspuns întrebării.

LE MATÉRIEL OSTÉOLOGIQUE ANIMAL DÉCOUVERT DANS L'ÉTABLISSEMENT DES XI^e—XIII^e SIÈCLES DE DRIDU „LA METEREZE'', DÉP. D'IALOMIȚA

RÉSUMÉ

Sont présentés les résultats de l'étude du matériel ostéologique animal découvert dans l'ainsi-dite „fossé de défense'' se trouvant près l'établissement des XI^e—XIII^e siècles de Dridu, sur la rive sud d'Ialomița. On a identifié 1194 pièces ostéologiques et aussi 8 squelettes plus ou moins complets (6 de chien, un de chat domestique et un de bovins). La majorité considérable des fragments ostéologiques identifiées ont été attribués au bovins (84,2%) ; les ovicaprins (4%) et les suines (0,7%) représentent un pourcentage négligeable.

La structure par espèces — totalement différente de celle des autres établissements contemporaines de la Plaine Valaque, aussi que le manque totale des espèces sauvages, nous ont permis de supposer que l'enclos bordé par la dite „fossé de defense'' a été utilisé comme abri, très probablement pour un troupeau de bovins.

CASTRUL DE LA HOGHIZ ÎN LUMINA UNOR NOI DESCOPERIRI MONETARE

de CORNELIU POPA

În vara anului 1988 am găsit în colecția profesorului de istorie Silviu Lancea de la Școala generală Hoghiz (jud. Brașov) doi denari romani¹. Din informațiile obținute rezultă că monedele au fost descoperite în primăvara anului 1986 pe teritoriul castrului de doi elevi care le-au încredințat profesorului. Elevii cu care au stat de vorbă au relatat că au găsit monedele lângă zidul de est al castrului. Deplasându-ne la fața locului, am stabilit locul descoperirii, indicat de elevi, și am constatat că monedele fuseseră găsite pe nivelul de călcare al castrului de piatră în zona în care se făcuseră săpături în anii 1976 și 1977 de către cercetătorul clujean D. Protase.

Iată cele două monede (fig. 1) :

1. AR. Traian, 2,63g, 18 mm ; BMC III, p. 114, Roma, grupa a VI-a, a. 112—117 ;
2. AR. Hadrian, 2,85g, 19 mm ; BMC III, p. 246, Roma, grupa a II-a, a. 118.

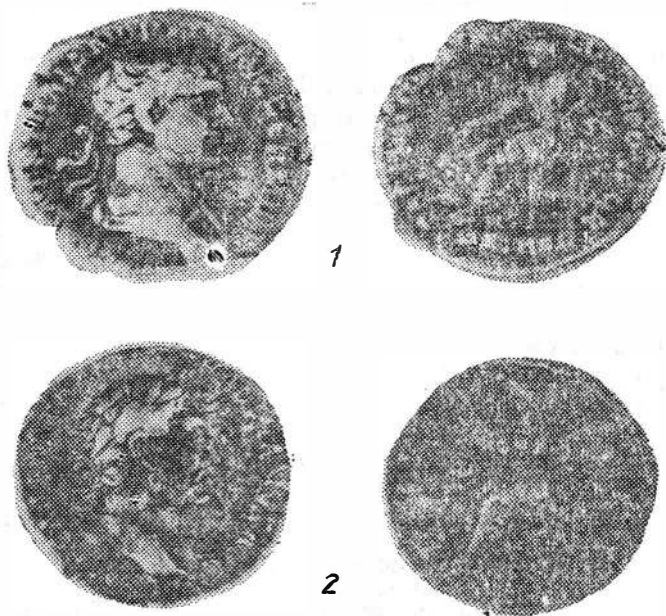


Fig. 1. 1 denar de la Traian ; 2 denar de la Hadrian.

¹ Monedele se află în colecția profesorului S. Lancea care ne-a permis să le publicăm. Îi mulțumesc și pe această cale dr. Alexandru Barnea pentru sprijinul în reelaborarea articolului prezent.

Monedele pe care le prezentăm întregesc cu încă două exemplare numărul denarilor de la Traian și Hadrian descoperiți în zona de sud-est a Transilvaniei, de felul celor de la Hărman, Rîșnov și Brașov². În același timp, ele vin să completeze informațiile noastre despre castrul de la Hoghiz, importantă fortificație romană de pe malul Oltului.

Castrul de la Hoghiz, aflat în fața comunei Ungura, pe malul stîng al riului, a fost cercetat sistematic în anii 1949³, 1975 și 1976⁴. De formă dreptunghiulară, i s-au putut preciza două faze de construcție: prima, de pămînt, cînd s-a ridicat o incintă dublă alcătuită din două rînduri de palisadă la distanța de 3 m una de alta, cu berna de 2,50 m și șanț ai cărui pereți sînt drepecți; a doua fază, cînd peste castrul de pămînt s-a ridicat cel de piatră care păstrează, în general, dimensiunile castrului de pămînt de cca, 220 × 165 m. Este un castru cu dublu zid, cel interior de 2,70 m, iar cel exterior de 0,90 m, avînd temelia din blocuri mari de piatră legate cu mortar, iar paramentul este clădit din blocuri de piatră fasonată. Colțurile castrului sînt rotunjite și prevăzute cu cite un turn⁵. Acest castru, împreună cu cele de la *Caput Stenarum* și de la Brețcu, prezintă, prin alcătuirea incintei duble, o particularitate remarcată pînă acum doar la caestrele din colțul de sud-est al Transilvaniei⁶.

În castrul de la Hoghiz au staționat mai multe unități militare auxiliare, precum *ala I Asturum*, *cohors III Gallorum* și, probabil, *numerous Illyricorum*, așa cum o dovedesc inscripțiile și materialele tegulare provenite din descoperiri întimplătoare sau sistematice de acolo⁷. Dintre descoperirile monelare din castru și din așezarea civilă din apropiere sînt semnate în literatura de specialitate emisiuni de la Traian, Antonius Pius, Severus Alexander, Iulia Mamaea și Gordian al III-lea⁸, precum și emisiuni de după retragerea stăpînirii romane din Dacia, de la Probus, Diocletian, Constantius Chlorus, Maximin Daza, Constantin cel Mare, Constantin al II-lea, Constantian al II-lea, Iulian Apostata, Iovian, Valentinian, Gratian, Valentinian al II-lea, Theodosius și Arcadius⁹.

Monedele pe care le-am prezentat se inscriu în rîndul celor sigur găsite în castru, fiind și cele mai vechi. Opinăm că ele aparțin fazei a doua a castrului de la Hoghiz, adică a castrului de piatră ridicat în primii ani ai domniei lui Hadrian, poate chiar în anul 118, după victoria trupelor guvernatorului Q. Marcius Turbo împotriva sarmaților iazigi și roxolani. Față de aceste evenimente, Hadrian a luat măsuri de fortificare a graniței estice pe linia Oltului și de reorganizare a provinciei cucerite de Traian la prima diviziune administrativă prin constituirea provinciilor Dacia Inferior și Dacia Superior¹⁰. Cu acest prilej a fost adusă la Hoghiz o *vexillatio* a Legiunii a XIII-a Gemina care, pe lîngă construcția castrului a ridicat și un monument imperial de piatră din care s-a păstrat un fragment descoperit în anul 1940 în ruine și aflat astăzi la muzeul din Sibiu. Întregirea inscripției a dat naștere unor discuții contradictorii¹¹ și a fost rezolvată printr-o lectură plauzibilă abia de curînd¹².

Rezultă așadar că monumentul dedicat lui Hadrian s-a făcut concomitent cu ridicarea castrului de zid, în perioada cînd împăratul se afla în Dacia și reorganiza provincia cucerită de Traian, foarte probabil în anii 118—119 e.n., așa cum o dovedesc și monedele de care ne-am ocupat la începutul acestor rînduri.

² Maria Chițescu, Mariana Marcu, Gh. Poenaru Bordea, Cumidava 11, Brașov, 1978, p. 17.

³ K. Horedt, SCIV, 1, 1950, p. 124; idem, Materiale, 1, 1953, p. 788—789.

⁴ D. Protase, Sargeția, 13, 1977, p. 191—202.

⁵ Cr. M. Vlădescu, Fortificațiile romane din Dacia Inferior, Craiova, 1986, p. 81; idem, Armata romană în Dacia Inferior, București, 1983, p. 117.

⁶ D. Protase, în Limes XI, Budapesta, 1977, p. 307—309.

⁷ IDR III/4, p. 183—192.

⁸ K. Horedt, Materiale, 1, 1953, p. 796; D. Protase, Problema continuității în Dacia în lumina arheologiei și numismaticii, București, 1966, p. 94.

⁹ K. Horedt, Contribuții la istoria Transilvaniei în sec. IV—XIII, București, 1963, p. 32—34; D. Protase, op. cit., p. 165.

¹⁰ Cr. M. Vlădescu, Fortificațiile . . . , p. 95; V. Moga, Din istoria militară a Daciei romane. Legiunea XIII Gemina, Cluj-Napoca, 1985, p. 23.

¹¹ V. Moga, op. cit. p. 69; IDR III/4, p. 8—14.

¹² IDR III/4, p. 184.

THE HOGHIȚ CAMP IN THE LIGHT OF SOME NEW MONETARY DISCOVERIES

Summary

The author presents two imperial Roman denarii issued by Rome, one from Trajan in the years 112—117 A. D. and the other one from Hadrian in 118 A.D. They have been discovered on the Olt Valley in the Roman camp from Hoghiț (the Brașov district). This camp which has two phases of construction, one of earth and the other of stone, is similar to the other two from *Capul Stenarum* and Brețcu.

Our opinion is that the coins belong to the second phase (that means to the stone one) erected at the beginning of Hadrian's rule on the occasion of the first administrative division of Dacia, maybe even in the years 118—119 A.D., by a *vexillatio* of the 13-th Gemina Legion which also erected an imperial monument, out of which a fragment has been kept an recently completed.

This inscription (IDR III/4, 230) confirms once more the mentioned opinion.

EXPLANATION OF THE FIGURES

Fig. 1.1 denarius from Trajan ; 2 denarius from Hadrian.

DIN NOU DESPRE FLAVIUS GERONTIOS, PREFECT AL CONSTANTINOPOLULUI

de I. BARNEA

Binecunoscut specialiștilor din țara noastră în urma a două importante descoperiri arheologice: o mică greutate de sticlă în formă de monedă (denar) de la *Sucidava* — Celei¹ și o balanță de bronz găsită la *Dinogetia* — Garvăn², *Flavius Gerontios* a fost identificat cu înaltul personaj despre care istoricul Theophanes ne informează că, pe la anul 561, pe cînd era „prefectul orașului Constantinopol” (ὁ ἐπὶ τοῦ ὁδοῦ ἡγεμὼν), a fost acuzat că ar fi participat la un complot împotriva împăratului Iustinian, dar că, fiind găsit nevinovat, a fost achitat³.

Ceea ce nu se cunoaște este că balanța de la *Dinogetia* a fost găsită în stratul masiv de incendiu, pe care, mai târziu, semnatarul acestor rânduri l-a atribuit marelui invazii a kutrîgurilor lui Zabergan, din martie 559⁴. La această constatare am ajuns coroborînd informația lui Gh. Ștefan, că balanța a fost descoperită, „la 1,80 m adîncime, în ruinele unei clădiri romane tîrzii, adică datînd de prin sec. VI al erei noastre”⁵, cu cele consemnate de același autor în carnetul personal de săpături în ziua de joi, 25 iulie 1946, p. 138, carnet pe care l-am consultat recent în arhiva Institutului de Arheologie și din care rezultă că, într-adevăr, importantul obiect a fost găsit în stratul masiv de incendiu amintit mai sus. Același lucru se poate deduce și din faptul că „mijlocul țigii (balanței) este îndoit din cauza greutății pietrelor provenind din dărîmăturile zidurilor”⁶, la care adăugăm observația făcută de noi imediat după descoperirea piesei, cînd aceasta înădă purta urme puternice de arsură.

Toate cele de mai sus duc la concluzia că balanța este anterioară anului 559 și că deci (Flavius) Gerontios, al cărui nume este înscris pe ea, a fost prefect al Constantinopolului mai înainte de cînd se credea pînă acum, poate chiar cu începere din anii 557 sau 558, funcționînd în această înaltă funcție, cu sau fără întrerupere, pînă în anii 561—562. În sprijinul unei astfel de presupuneri trebuie citat faptul că pentru intervalul de timp dintre anii 557—561 nu se înregistrează vreun alt prefect al Constantinopolului, mai înainte fiind cunoscut Musonios, în anul 556, iar imediat după aceea Prokopios, în anul 563. Trebuie amintit de asemenea că, cu douăzeci de ani mai înainte, tot în timpul domniei lui Iustinian, Longinos fusese prefect al Constantinopolului în anii 537—539 și 542⁷, deci o perioadă aproape identică cu cea presupusă de noi pentru Flavius Gerontios.

Presupunerea că Flavius Gerontios s-a menținut un timp mai îndelungat în funcția de prefect al Constantinopolului este susținută și de numărul mare de greutatea de sticlă pentru verificarea monedelor de aur, purtînd numele lui în această calitate, și anume, șapte exemplare, cunoscute pînă acum, dintre care șase găsite pe teritoriul fostei capitale a Imperiului bizantin și împrejurimi sau în Asia Mică⁸, iar unul singur mai departe, pe malul stîng al Dunării Inferioare, la *Sucidava* — Celei (v. mai sus, nota 1). La acestea se adăugă balanța de bronz de la *Dinogetia* (v. mai sus, nota 2), piesă unică în felul ei. În legătură cu aceasta trebuie observat că ea este înșură care-l menționează pe (Flavius) Gerontios cu înalta funcție pe care o deținea: ὁ

¹ N. Bănescu, BSH 26, 2, 1915, p. 223—224; D. Tudor, *Dacia*, 11—12, 1915—1917, p. 165, fig. 18, 2; Em. Popescu, IGLR, nr. 302 (cu bibliografia).

² Gh. Ștefan, SCIV, 1, 1953, 2, p. 152—162; Idem, în *Orașii lui Petre Constantinescul* — Iași, București, 1965, p. 141—145; Em. Popescu, I, IGLR, nr. 247 (cu bibli.).

³ *Chronographia*, I. Bonn, 1839, p. 363 (= De Boor, I, 1893, p. 235). E. Stein, *Histoire du Bas-Empire*, II, Paris, 1919, p. 778 și 799; Gh. Ștefan, SCIV 1, 1953, 2, p. 160—161.

⁴ I. Barnea, *Dacia*, N.S., 10, 1966, p. 258.

⁵ Gh. Ștefan, *op. cit.*, p. 152.

⁶ *Ibidem*.

⁷ A se vedea lista prefectilor Constantinopolului de la Iustin I la Heraclius, la Denis Feissel, RN, 6, 1986, 28, p. 120, nota 3.

⁸ Gustave Schlumberger, REG, 8, 1895, p. 67, nr. 11: două exemplare, la British Museum; Dr. Mordtmann, BZ, 7, 1898, p. 605, nr. 5; G. Zacos — A. Vegliery, *Byzantine lead seals*, I, 3, Basel 1972, p. 1691—1692, nr. 2996, a, b, c (trei exemplare).

μεγαλοπρεπέστατος ἑπαρχος Πόλεως (= *magnificus* sau *magnificentissimus praefectus Urbi*)⁹. Micile greutăți de sticlă, amintite mai înainte, fiind de dimensiuni circulare mult mai reduse (diam. 2—2,5 cm), nu au loc și pentru această mențiune. În schimb, ele prezintă în centrul feței principale bustul lui Flavius Gerontios, iar împrejur inscripția cu prenumele prescurtat (Φλ.) și numele aproape întreg (Γερωντίου), fiind singura categorie de documente care ne ajută să cunoaștem ambele nume ale înaltului demnitar bizantin.

DE NOUVEAU AU SUJET DE FLAVIUS GÉRONTIOS, PRÉFET DE CONSTANTINOPLE

Résumé

L'auteur fait la précision que la balance de bronze trouvée à *Dinogetia*, sur laquelle est inscrit le nom de *Flavius Gérontios*, préfet de Constantinople sous Justinien I^{er}, a été découverte dans la couche massive d'incendie attribuée plus tard à la grande invasion des Kotrigoures de Zabergan, en mars 559. Ça veut dire qu'elle est antérieure à cette date et que, très probablement, Flavius Gérontios a été préfet de Constantinople en commençant des années 557—558, en fonctionnant, avec ou sans interruption, jusqu'en 561—562. Pendant cet intervalle de temps on ne connaît pas un autre préfet de Constantinople.

⁹ Deși cele două litere ΜΓ (I' suprapus lui M) solicită mai degrabă întregirea cu adjectivul μέγας a epitetului ce însoțește numele prefectului Gerontios (Gh. Ștefan, *op. cit.*, p. 157), totuși preferințele bizantine îndreptățesc adoptarea pentru același epitet a superlativului μεγαλοπρεπέστατος (Idem, *Omagiu...*, p. 14—1), mai potrivit, se pare, decât adjectivul μεγαλοπρεπής (P. Ș. Năsturel, BZ, 60, 1967, p. 239).

CRONICA CERCETĂRIILOR ARHEOLOGICE EFECTUATE ÎN 1989 DE INSTITUTUL DE ARHEOLOGIE DIN BUCUREȘTI

1. **Adamclisi**, jud. Constanța, cetatea *Tropaeum Traiani*. Colectiv: Ion Barnea, coordonator științific; Alexandru Barnea, arh. Monica Mărgineanu-Cârstoiu, IAB și Mihai Ionescu, prof. Mangalia; Gheorghe Papuc, MINAC. Fonduri IAB și resp. MINAC. *Sectorul central* (C—D), AB, MMC, MI. Secțiunea E—V, S17F, în *basilica forensis* la cca. 3 m de zidul de N al acesteia, cu lărgirea prin sonde în nava centrală și de V. Descoperiri în nava de V: două pavae de cărămidă succesive în nava centrală; faze constructive racordate la stratigrafie mai clar înregistrabile în aceeași navă; în nava de E, fundația zidului de E urcă spre N ca și în colțul opus pe diagonală, către S. Fazele înregistrate stratigrafic și parțial constructiv sînt databile între sec. II—VI e.n. În basilica D s-a reluat caseta c. 8; s-a delimitat mai exact instalația cu hypocaust reparată anterior; vestigiile de aici se succed între sec. I—VI. Casele c. 9 și 10, în extremitatea de S a transeptului, la V și E: de la solul actual, zidurile transeptului au fundații adinci de cca 3 m fragmente de tencuială cu frescă colorată și stucatură aparținând unui edificiu mare anterior. Înregistrări stratigrafice și de faze constructive; situațiile anterioare basilicii au fost mult deranjate de fundarea și refacerile acesteia (AB). *Sector B, extra muros*. Gh. P. Sondajul de verificare efectuat în zona edificiului la cărui salvare a început anterior a confirmat ipoteza existenței unei mari basilici paleocreștine cu absidă polygonală (Gh. P., A. B). *Alte puncte*. A.B. și M.I. Noi observații de teren, în special la apeductul dinspre Șipote, în zona unde fusese reperat anterior (AB).

2. **Alba Iulia**, jud. Alba. Radu Heitel, IAB, Fonduri IAB. În continuarea cercetărilor din 1987—1988, în primul rînd s-a executat, la aproximativ 30 m de palatul Apar, o nouă secțiune notată S II N. Peste straturile de epocă romană, s-a identificat următoarea succesiune: un strat de pietre brute, format, foarte probabil, în urma unor lucrări de demantelare a zidului castrului roman, lucrări databile în cursul celei de-a doua jumătăți a sec. al XI (f. probabil sub Ladislau V — 1076—1095) și trei straturi din sec. XII — căpăcuite de un nivel de telescopare databil în prima jumătate a sec. XIII. Pînă la nivelul actual de călcare s-au identificat straturi de nivelare din sec. XVII și XVIII. O descoperire ieșită din comun o constituie un cuptor a cărui structură amintește un anumit tip de cuptor roman, cuptor cercetat aproape în mod complet și datat, pe baze sigure, pe la mijlocul sec. XII. Cercetările în această zonă — de fapt aflată în spațiul de N—V al castrului Legiunii a XIII-a Gemina — vor continua, date fiind descoperirile efectuate pînă acum descoperiri prezentînd pentru istoria orașului, în special, în cursul epocii postromane, o importanță cu totul deosebită (RRH).

3. **Babadag**, jud. Tulcea. Colectiv: Sebastian Morintz, IAB responsabil; Ernest Oberländer-Tirnovanu, Emil Moscalu, MIR. Fonduri IAB, MIR și MDDT. În zona centrală a așezării hallstattice au fost degajate locuințe din cele trei faze Babadag și respectiv gropi de provizii. Se remarcă ceramica cu ornamente specifice fazei Babadag I, și în unele cazuri asocierea acestora cu vase de tip Belezkerke. În secțiunea XIII, pe panta de SV a dealului, au fost intersectate șanțul și valul de apărare hallstattian, precum și zidul de incintă din epoca romană tirzie. Pentru săpăturile anterioare din 1962—1968, 1970—1971, 1973, 1976—1987, v. Dacia, N.S., 8, 1964, 109—118; Peuce, 2, 1971, 19—24; Materiale, 16, 1986, 58—64; Thraco-Dacia, 8, 1987, p. 39—69 (SM).

4. **Bistreț**, jud. Dolj. Colectiv: Ion Chicideanu, IAB (responsabil), Monica Chicideanu, MBT, Rodica Medinceanu și Adrian Ioniță de la U.B. Fonduri IAB. Au continuat săpăturile în necropola de incinerare situată pe insula Ostrovogania din mijlocul lacului Bistreț. În campania din 1969 au mai fost descoperite încă 8 morminte de incinerare aparținînd culturii Grla Mare și începutului epocii fierului, în total fiind cercetate 40 de morminte. De un interes aparte sînt mormintele 35 și 36 care documentează o fază timpurie a culturii Grla Mare, mai puțin cunoscută în aval de Porțile de Fier și prezentînd analogii cu grupul Szeremle (IC).

5. **Bordușani**, jud. Ialomița. Colectiv: Silvia Marinescu-Bilcu, IAB; Gheorghe Trohani, Dragomir Popovici, MR; Gheorghe Matei, MI. Fonduri MIR și MI. Au continuat săpăturile

de pe Popina aflată în fosta Baltă a Ialomiței degajându-se complet două locuințe La Tène (nr. 2 și 4) a căror cercetare începuse în 1988. S-a descoperit cea de-a doua vatră a locuinței 2, dovadă a împărțirii ei în cel puțin două încăperi. Din același nivel de locuire mai menționăm o vatră decorată cu nervuri mari și largi, o toartă de amforă cu ștampilă, precum și o apreciable cantitate de fragmente de vase (amfore, câni, strecurători, fructiere etc.). În același timp s-au descoperit o serie de materiale ceramice gumelnițene, provenind dintr-un nivel distrus atât de locuirile La Tène cit și de o necropolă Cernavoda (SMB).

6. **Iratei**, jud. Sibiu. Eugenia Zaharia, IAB; Ligia Birzu, FIB. Fonduri IAB, AR și locale. S-a lucrat în continuare. În așezarea nr. 2, pe o suprafață de 400m², în care au fost deschise trei secțiuni (nr. 52, 53, 54) lungi de 65—70 m. S-au terminat de lucrat două bordeie începute în 1988 (nr. 90 și 91) și s-au descoperit încă cinci, din care două au fost cercetate ordonat prin săpături: celelalte, distruse în cea mai mare parte de nisipărie, au fost situate cu aproximație în planul general, iar materialul ceramic recuperat parțial. În afara locuințelor, izolat, s-a găsit și un mic cuptor de gospodărie. Semnalăm ca foarte importante bordeiele nr. 90 (6,80 × 5,96 m) și nr. 91 (8,90 × 4,36 m) pentru dimensiunile lor foarte mari, cit și pentru groapa lor care poate fi împărțită în două și trei spații. Toate complexele de locuire descoperite aparțin așezării din sec. XII—XIII (EZ).

7. **Iudești**, jud. Călărași. Colectiv: Valeriu Sirbu și Stelian Pandrea, MBr; Traian Popa, MC; Paul Damian, MIR, Mihai Simon, IAB. Fonduri salvare datorită canalului Dunăre-București. Săpăturile au fost efectuate pe terasa stingă a Dîmboviței, în mai multe puncte. P. Traian, P. Damian și M. Simon au cercetat zona din punctul 5. Fără să existe un strat de cultură propriu-zis, au fost descoperite fragmente gumelnițene (așezarea de tip tell se afla pe un martor de eroziune din apropiere), fragmente hallstattiene tîrzii, fragmente dacice și un bordei cu multă ceramică sarmată. Un mic sondaj a fost efectuat și pe tell-ul gumenițean (notat punctul 4), fără să fie atinsă vreo locuință (MS).

8. **Carei**, jud. Satu Mare. Petre Roman, responsabil, IT; János Némethi, Sc. gen. nr. 1 Carei; Neța Iercoșan, Muz. Carei. Fonduri IAB. a) În punctul „Bobald” s-au continuat săpăturile în stratul aparținând culturii Otomani din așezarea tell, fortificată în perioada culturii Nir II. S-au descoperit mai multe locuințe, cu un bogat material arheologic (ceramică, un pumnal de bronz) aparținând perioadei clasice a culturii Otomani. b) Căpleni-„Cetate” — așezare sub formă de atol, cu șanț circular (dublu?). strat de cultură, gros pînă la 40 cm, aparținând culturii Nir, faza II. Petre Roman, Ioan Némethi, Thraco-Dacia, 11, 1990, sub tipar (PR).

9. **Câmpulung**, jud. Argeș, punctul Jidova. Constantin C. Petolescu, IAB. Fonduri IAB. Cercetări în castrul de pămînt, situat la cca 300 m S de castrul de piatră. S-au urmărit, printr-o secțiune de 20 × 2 m, precizarea sistemului de fortificație de pe latura de V (cercetări din 1987 nu au fost destule de concludente). S-a identificat valul (parțial); de la palisada incendiată, strat de arsură scurs spre interior. O parte din *vallum* și *fossa* se află într-o grădină particulară, neputînd fi cercetate. S-au mai trasat alte două mici secțiuni (largi de 11, respectiv 13 m, late de 2 m), paralele cu S2/1988 (la capătul de S al acesteia). S-au identificat iarăși urmele barăcil militare; fragmente de țigle și cărămizi, precum și urmele a doi stîlpi (CCP).

10. **Coțofeni din Dos**, jud. Dolj. Punctul „Cetatea Jidovilor” („la Jidovii”). Colectiv: Vlad Zirra, IAB, responsabil; C. Trohani, MIR; P. Gherghe, MOC; N. Conovici și V. V. Zirra, IAB. Fonduri IAB. Așezare getică fortificată. Atenția a fost îndreptată asupra lămuririi situației extremităților sistemului de apărare, compus inițial dintr-un zid sec de cărămizi de chirpic ars, ulterior dintr-un val de pămînt care a folosit resturile zidului amintit ca element de întărire și stabilizare. În extremitatea nordică a sistemului de apărare s-a putut observa cu limpezime o zonă de răvășire și ardere intenționate ale zidului de cărămidă, evident legate de distrugerea violentă a acestuia în cursul sec. IV î.e.n. O altă preocupare a fost aceea de a încerca reconstituirea, la scară mică, a unui cuptor de ars cărămizi de chirpic și, respectiv, obținerea unor șarje de cărămizi și pămînt argilos, utilizat ca emplecton. Rezultatele, deși nu depline, drept pentru care experimentul ar trebui reluat, au fost satisfăcătoare (VZ).

11. **Dunavățul de Jos**, com. Independența, jud. Tulcea, „Cetatea Zaporojenilor”. Alexandru Barnea, IAB și Mihail Zahariade, CSCTIM. Fonduri CSCTIM. A colaborat Adrian Popescu, student FIB. S-a continuat către V secțiunea S1 E—V, lată de 2 m, pe o lungime de încă cca. 30 m și pe stelațurile de V a fortificației. Zidul întîlnit are aceeași structură și grosime (cca. 2,66 m) cu acela de E secționat în 1987. În apropierea imediată a acestuia, în interior, două straturi succesive sub dărîmăturile de piatră și moloz, pe o distanță la E de cca 3 m cel superior (gr. cca 25 cm) și cca 2,50 m cel inferior. Nivelul ultim înregistrabil este cu cca. 10 cm mai sus de soclul zidului, lat de cca 15 cm. La exterior, zidul era protejat de o bermă din lut bătut, placată inițial cu piatră și lată cca 70 cm. De la ea către V, în pantă de cca 20° lungă la cca 8 m, dalaj neregulat de piatră. Fundația zidului se termină față de cota lui maximă păstrată la cca 4 m. Perpendi-

cular pe S1 la cca 26 m V de zidul de E s-a trasat și început secțiunea S2 pe direcția N—S doar în porțiunea către S, cca 18 m până la zidul de incintă. Ca și în porțiunea centrală a S1, în S2 numeroase intervenții postantice au deranjat situațiile arheologice. Fragmente ceramice diverse, în majoritate din sec. III—IV e.n., precum și din perioada de trecere de la epoca bronzului la Hallstatt. *Cercetări de teren în zonă*. Urme ale unei *villa* către N; ceramică fragmentară La Tène elenistică, romană din sec. II—VI, alogenă și medievală timpurie etc., în special către V (AB).

12. *Făget*, jud. Timiș, Punctul „Cetate”. Colectiv: Radu Popa, IAB; Alexandru Rădulescu, MBT; Dan Căpălină, MMC, D. Tomoni, Lic. Făget, Z. Pinter, Lic. Oțelul Roșu, Florentina Voicu, studentă. Fonduri IAB, MMC, MBT și locale. Au fost continuate cercetările din cetatea medievală (sec. XVI—XVII), începute din 1937. Săpătura s-a axat pe zona intrării principale în fortul central, pe latura estică a acestuia, precum și în cetatea exterioară cu palisadă de lemn și șanț de apărare cu apă, care a fost sondată integral pe axul N—S. S-a verificat folosirea spoliilor romane la ridicarea cetății medievale. Inventar arheologic bogat, merită semnalate în special tăvițele de lut medievale lirezii. S-au executat lucrări de conservare și marcarea pe teren a incintei de zid a fortului central (RP).

13. *Garvăn, Dinogetia*, jud. Tulcea. Alexandru Barnea, responsabil. IAB. Fonduri IAB. *Sector D*, zona intersecției *cardo-decumanus*. S-a continuat cercetarea în suprafață prin îndepărtarea marilor dintre casele C.2—b.2, b.2—a.2, b.5—c.5, precum și în zona porții de V, la exterior. Prin scăderea aproape totală a apei din brațele gîrlei Lățimea datorită punerii în practică a proiectului de desecare a întregii zone de baltă (lucrare cu efecte economice și ecologice deosebit de grave) s-a putut observa așa-numitul „pod”, adică porțiunea anterior aflată sub ape a drumului roman care traversa gîrlea prin vad, pavat cu piatră și care ducea către poarta mare a fortificației venind dinspre V (AB).

14. *Histriia*, com. Istria, jud. Constanța. 1. Alexandru Suceveanu, IAB; Crișan Mușcăteanu, MIR; Octavian Bounegru, MINAC. Fonduri IAB. Au continuat cercetările la *marea bazilică creștină* din centrul Histriei. S-a epuizat dezvelirea navei de N a acesteia constatîndu-se pe de o parte existența unei încăperi adosate la E depășind aliniamentul absidei —, pe de altă parte faptul că cea mai mare parte a pavajului navei a fost distrusă încă din antichitate. Marea bazilică suprapune parțial o altă bazilică, mai mică, construită probabil în sec. IV e.n. (AS). 2. „*Histriia-Pod*”. Konrad Zimmermann, Univ. Rostock, RDG; Alexandru Avram, IAB. Fonduri IAB. Prin continuarea cercetărilor s-a confirmat faptul că locuințele dezvelite aparțin unui complex de ferme din *chora* Histriei, a cărui înflorire maximă se situează în sec. IV i.e.n. (AA).

15. *Independența*, jud. Tulcea. Colectiv: Mihail Zahariade, CSCITM; Alexandru Suceveanu, IAB; Florin Topoleanu, MDDT. Fonduri CSCITM. Cercetările s-au concentrat în trei puncte: 1. Zona extramurană de la V cu precizarea succesiunii bermelor zidului de incintă și a primului val de pământ; 2. Dezvelirea în suprafață a cetății de sec. VI e.n.; 3. Dezvelirea turnului de E a porții din nordul cetății (AS).

16. *Izvoare*, com. suburbană Dumbrava Roșie, municipiul Piatra Neamț, jud. Neamț. Colectiv: Silvia Miranescu Bileu, IAB; Marius Alexianu și Elena Ciubotaru, MPN. Fonduri IAB, MPN. A fost descoperit un mormînt din sec. IV e.n. și s-au degajat porțiuni din locuințele 2, 4 și 8, identificîndu-se și cercetîndu-se parțial încă o locuință (nr. 9). Toate aparțin locuirilor Cucuteni A din această stațiune. Pe o porțiune limitată s-a săpat de asemenea și în nivelurile Precucuteni II și III. Pe lîngă ceramică și statuete antropomorfe tipice culturilor Cucuteni și Precucuteni, în nivelul cucutenian mai menționăm și descoperirea unor unelte de aramă (SMB).

17. *Mărluța*, com. Belciugatele, jud. Călărași. Mihai Simion, IAB. Fonduri IAB. Săpăturile au confirmat din punct de vedere stratigrafic cele două niveluri aparținînd culturii Gumelnița, stabilite anterior. Au fost delimitate, cu o înaltă exactitate, cîteva din locuințele primului nivel (de jos în sus). Descoperirea unui ac de cupru cu dublă vîlută, specific fazei Gumelnița B1, într-una din aceste locuințe, a clarificat încadrarea cronologică a așezării, cit și poziția cronologică a importurilor de tip Stoicani-Aldeni, descoperite aici (MS).

18. *Năeni*, Jud. Buzău. Colectiv: Ion Chicideanu, IAB (responsabil), Monica Chicideanu, MBT, Emil Lîpu, Rodica Medincanu și Adrian Ioniță de la UB. Fonduri MB. În locul „Zănoaga”, în cursul campaniei din 1989 a fost cercetată în continuare Cetatea 2, în continuarea săpăturilor începute în anul precedent. A fost cercetată o importantă așezare din bronzul timpuriu cu un strat de cultură gros în medie de 1,60 m, cu patru niveluri. Materialul arheologic, deosebit de abundent, prezintă analogii cu cel descoperit în nivelul I₃4—1 de la Sîrba Monteoru și în nivelul II de la Olnia Turcului, punînd în evidență un aspect cultural de la începutul culturii Monteoru (IC).

19. *Nufăru*, jud. Tulcea. Silvia Biraschi. IAB. Fonduri IAB. Au continuat cercetările la fortificația medievală timpurie (punctul 3 din cronica precedentă) (SB).

20. *Nuntași*, com. Istria, jud. Constanța. Catrinel Dămăneanu, IAB. Fonduri IAB. În așezarea greco-indigenă din *chora* Histriei, „Nuntași II” s-a procedat la demontarea profilului

existent în tre sondajul stratigrafic S4 (1984—1986) și casele A, B (1987), C, D, E (1988). Rezultatele sînt următoarele: 1. S-a dezvelit în întregime sanctuarul elenistic aparținînd probabil unei divinități feminine (Demetra sau Cybele), descoperit în anul 1988. Nu au rezultat noi elemente constructive, în schimb, sînt acum în posesia inventarului complet al sanctuarului, compus din ceramică grecească de lux și uz curent, ceramică indigenă lucrată cu mina, statuete de teracotă, mărgelile din pastă de sticlă și greutatea piramidale de lut ars. 2. S-a dezvelit latura de E a edificiului de mari dimensiuni, datînd de la sfîrșitul sec. V î.e.n. — începutul sec. IV î.e.n., identificat pentru prima dată în anul 1984. Cu această ocazie s-a putut observa că una din compartimentările sale, și anume cea aflată pe latura sud-estică, avea în centru o vatră luită, de formă rectangulară, cu laturile de 0,58/0,48 m. Materialul ceramic este destul de sărac. Remarcăm o imitație de *skyphos* atic, datînd din a doua jumătate a sec. V î.e.n., un fragment de cupă *skyphos* cu decor stampilat de la începutul sec. IV î.e.n. și un vas indigen lucrat cu mina, cu patru apucători laterale. Presupunem că acest edificiu a avut mai multe faze constructive, ce vor putea fi identificate cu exactitate doar prin cercetări viitoare (CD).

21. Oltenița, jud. Călărași, punctul Valea Mare-Filatură. Colectiv: Cornel Hălcescu, MO, Mihai Simon, IAB. Fonduri salvate datorate lucrărilor canalului Dunăre-București. Săpăturile au fost efectuate pe terasă, la aproximativ 500 m NV de tell-ul de la Gumelnița. Ele s-au desfășurat în cadrul a două secțoare, sectorul 4 condus de C. Hălcescu, sectorul B, de M. Simon. În sectorul B au fost descoperite două morminte sarmatice, un mormînt de incinerare dacic, sec. IV—III î.e.n., distrus, o groapă cu prag pe care se aflau resturile unui schelet uman. Groapa era suprapusă de un pietrar Dridu, distrus. Cea mai mare parte a sectorului B a fost intersectat de tranșee militare moderne. În sectorul 4 au fost descoperite resturile unei așezări gumelnițene timpurii, cu locuințele ridicate pe platforme de birne, precum și cîteva morminte aparținînd culturii Cernavoda I (de tip Oltenița Renie) (MS).

22. Păulul lui Soare, com. Ostrov, jud. Constanța: cetatea bizantină. Petre Diaconu, IAB; Valeriu Strbu, MBR; Theodor Papasima, MINAC. Fonduri IAB. Săpăturile s-au desfășurat, cu precădere, în Sectorul I.T, amplasat de-a lungul malului Dunării, în zona din apropierea porții mari. La adîncimea de 0,60 m față de nivelul actual la mijlocul secțiunii se află două rânduri de pietre neregulate, care delimitează unul dintre pereții unei locuințe din sec. XIV. În fapt, în acest caz, este vorba de fundația din piatră a unui perete, altfel, construit din paiantă. Acest perete își mai are un corespondent în direcția S. În spațiul dintre cele două temelii se păstrau resturile unei vetre de foc. Printre obiecte se remarcă numeroase piese ceramice, monede din sec. XIV, cule și scoabe de fier, lame de cuțit, fusioale, dintre care unele bitronconice, sînt smălțuite verde-oliv. S-au găsit și două bucati de grîncă, uscate pentru carăpat crusta de piine. De la o adîncime de 0,80 m începe stratul arheologic databil la sec. XI, caracterizat și aici ca și în alte părți printr-o culoare castanie-roșcată, rod al incinerărilor din 1094. În acest nivel apar numeroase monede, obiecte de podoaibă și unele de lemn (PD).

23. Piatra Neamț, punctul „Poiana Cîmpului”. Maria Bitiri Costescu, Roxana Dobrescu, IAB. Fonduri IAB. S-au reluat săpăturile în așezarea paleolitică de pe Cernogura. S-au deschis două secțiuni (2×5 m), orientate N—S. Se confirmă existența mai multor niveluri de locuire gravetiene (RD).

24. Pietroasele, jud. Buzău. Colectiv: Radu Harbuz, responsabil; Alexandru Niculescu, arh. Monica Mărgineanu-Cârstoiu, IAB; Marius Constantinescu, MB, Florin Curta, prof. Buzău. Fonduri MB. Salvare, verificări și sondaje la terose romane. Se confirmă cele două faze; noi canale de evacuare, încă un zid identificat dincolo de sosea. S-a descoperit un mic bazin pavat cu plăci mari de marmură; sondaj sub pavajul de cărămidă care atestă o fază de refacere (a II-a?); atestare completă a particularităților constructive și de finisare a hypocaustului; din nou, olane, țigle, cărămidă cu ștampila Leg. XI. Cl. S-au efectuat profile stratigrafice și studii de arhitectură (MMC).

25. Polenești, jud. Vaslui. Mircea Babes, IAB, responsabil; N. Mirițoiu, LAIVB; Magda Mantu, IIAI; Tamalia Marin, IV; studenții Margareta Dumitru și I. Opreș, UB. Fonduri IAB. În stațiunea de pe „Măgura”, în perioada 21 iulie—12 septembrie, au fost săpate secțiunile 54 și 57—65, însumînd o suprafață de cca 640 mp. Au fost cercetate 105 complexe, între care 6 morminte getice de incinerare, din sec. V—IV î.e.n., 10 morminte de tip Poienești-Lukașevka și 19 morminte carpile (6 de incinerare și 13 înhumare copii). S-a cercetat parțial un cuptor carpic, de olar, cu groapa aferentă, recoltîndu-se o mare cantitate de ceramică rebutată. În punctul „Ripa Flintinii”, T. Marin a efectuat sondaje prin care au fost identificate o locuință și mai multe gropi cu material getic din sec. IV—III î.e.n. (MB).

26. Popești, com. Mihăilești, jud. Giurgiu. Colectiv: Alexandru Vulpe, IAB, responsabil; George Trohani, MIR; Adriana Stoia, IAB; Vlad Vintilă Zirra, IAB; Nona Palincas. Fonduri MGR și IAB. S-a săpat în punctul „Nucet”; s-a demontat „basilica” nivelului II din zona rezidențială „W”/1958 și s-a cercetat în întregime sanctuarul cu absidă, aparținînd niv. I și datat

la mijlocul sec. II î.e.n. În aceeași zonă s-a descoperit un tezaur, conținând din 64 tetradrahme Thasos, Macedonia Prima și Alexandru cel Mare, îngropat de la baza niv. II. În sectorul „π” s-a cercetat valul situat pe marginea vestică a cupolei și s-a constatat că întreaga fortificație a așezării de la Poști datează încă de la sfârșitul epocii bronzului, din faza finală a culturii Tei (post Tei V). S-a efectuat și o lărgire a vechii secțiunii „Y”, din centrul stațiunii, pentru a se verifica stratigrafic : cu acest prilej a apărut un bogat material din prima epocă a fierului (AV).

27. **Presuca Ampolului**, com. Metos, jud. Alba, peștera „Gura de Piatră”. Marin Cărciu-maru, IAB : H. Ciugudean și C. Căpiță. Au fost identificate locuiri din epoca bronzului, cultura Coțofeni, Wietenberg și sporadic o locuire neolitică. De asemenea, s-a relevat un bogat atelier de prelucrare a materialului litic de la sfârșitul paleoliticului superior. Acesta din urmă constă dintr-o mare varietate de roci, în general de calitate slabă, materialul fiind însoțit de o faună pleistocenă, cu *Ursus spelæus* (MC).

28. **Radovanu**, jud. Călărași. Eugen Comșa, IAB. 1. *Epoca neolitică*. S-a continuat cercetarea unor porțiuni din locuințele 2 și 3 din așezarea corespunzătoare nivelului 3. S-au strins câteva sute de mărgelice de lut ars și unele din alte materiale. Amintim și multe vertebre de pește. S-a pus accentul pe analiza resturilor locuinței 1, singura de la baza nivelului 4 (cel mai vechi). Locuința a fost cercetată parțial. Avea aceleași caracteristici ca și locuințele din celelalte niveluri ale complexului. Este important faptul că pe unele bucăți de lipitură arsă din pereți s-au observat urme de decor pictat. Prin urmare, locuința a avut pereții, înspre interiorul încăperii, cu decor pictat. De pe podea s-au strins numeroase mărgelice de lut ars, similare celor din nivelul 3, boabe de griu carbonizat și oase de pește. Din fragmentele ceramice strinse se vor putea întregi o serie de vase. Analiza materialului va permite precizarea caracteristicilor ceramicii și altor materiale din fiecare etapă reprezentată în cadrul complexului, care datează în întregime din faza de tranziție de la cultura Boian la cultura Gumelnița. (EC). 2. *Sec. VIII—IX*. Maria Comșa, IAB. Fonduri IAB : S-au continuat cercetările în partea centrală a sectorului „Valea lui Petcu” 2, unde au mai fost descoperite 3 bordeie suprapuse. Au fost reluate cercetările și în sectorul alăturat „Valea lui Petcu” 1, întrerupte după anul 1978. Aici au putut fi cercetate încă două bordeie (suprapuse), databile în sec. VIII—IX. Au apărut și bordeie anexe databile din secolele IX—X (MC).

29. **Satu Nou**, com. Oltenița, jud. Constanța, „Valea lui Voicu”. Nicolae Conovici, IAB ; Mihai Irimia, MINAC. Fonduri IAB și MINAC. Au continuat cercetările în așezarea getică fortificată (sec. IV—I î.e.n.). În cadrul secțiunii I/1982 și în suprafața adiacentă a fost epuizată cercetarea nivelurilor 4 și 5 în partea de S, iar în partea de N a fost atins nivelul 8, până la adâncimea maximă de 4,80 m. S-a încheiat, cu observații interesante, cercetarea locuinței cu mai multe încăperi din nivelul 7. În partea de S a secțiunii, până în apropierea zidului, nivelurile 5—7 nu conțineau complexe arheologice *in situ*, ci doar straturi succesive, discontinue, de dărâmturi. Doar în nivelul 8 (—4, 80m) a apărut o vatră *in situ*. S-a constatat că în nivelurile 6—8 predominau amforele de Sinope și Heraclea Pontica, în timp ce în nivelurile superioare crește ponderea importurilor din Rhodos. A fost semnalată apariția în nivelurile vechi a amforelor de Cos, Cnidos și Thasos (fragmente). În paralel a fost cercetată secțiunea III (13 × 1,50m), care a surprins resturile zidului de incintă în extremitatea estică a platoului principal. El se înfățișa aici sub forma unui zid sec, din lespezi de piatră așezate pe o platformă de lut galben bătut. La interiorul incintei, în vecinătatea lui, au fost interceptate resturile a trei locuințe de suprafață, parțial suprapuse, toate datând din sec. III î.e.n. Locuința din nivelul superior era prevăzută cu o vatră simplă, iar celelalte cu câte un cuptor cu boltă simplă și vatra așezată pe un pat de pietre și cioburi. Printre dărâmturile cuptorului din nivelul mijlociu s-a găsit un mic depozit monetar, format din 2 tetradrahme și 3 drahme de tip Alexandru cel Mare, postume, trecute prin foc și adăpostite într-o câniță getică. Din bogatul material arheologic recoltat atrage atenția un fragment de rîșniță grăcescă, ceramica elenistică foarte variată și numărul mare de amfore. Au fost adunate 84 ștampile amforice, dintre care : 1 Thasos, 8 Rhodos, 19 Heraclea Pontica, 54 Sinope (două din grupa a IV-a), 1 Cos și 1 nedeterminată. Pe baza lor, întemeierea așezării getice se plasează acum la începutul sec. III î.e.n. Au apărut și fragmente ceramice de tip Babadag. (NC).

30. **Sighișoara**, jud. Mureș. Punctul „Dealul Viilor”. Colectiv : Radu Harhoiu, IAB, responsabil, Lukacs Antal, IINI, Adrian Canache, prof. de ist. Fonduri : IAB, IIAC, MSigh. Cercetări în zona necropolelor identificate în campaniile anterioare. 1. Necropola preistorică : 15 morminte, incineratie în urna și în groapă simplă, precum și un înhumat în poziție chirchită datate în epoca bronzului. 2. Necropola din epoca migrațiilor : 10 morminte de înhumatie, orientate V—S. Jefeuite în cea mai mare parte, inventarul recuperat este foarte sărac (fragment de pahar de sticlă, pieptene bilateral din os, pieptăn de os semicircular etc.) dar asigură datarea lor în sec. IV—V. 3. Necropola medievală : 20 de morminte, orientate V—E. Inventar sărac (iele de timplă cu capătul în S, cuțit de fier, monede). Monedele datează necropola în sec. XII. Mormin-

tele celor trei necropole au deranjat sau suprapus o serie de complexe (velre, gropi menajere) din epocile bronz, Hallstatt, La Tène (RH, LA).

31. Siret, jud. Suceava. Mircea D. Matei, responsabil, IAB; Emil I. Emandi, M. Suc.: studenți FIB și UI. S-a continuat cercetarea vechiului cartier meșteșugăresc al orașului, prin dezvelirea unei locuințe-atelier, datind de la sfârșitul sec. XIV. Inventarul bogat al locuinței a constatat dintr-o mare cantitate de ceramică din categoria celei numite „mușatine”, de caracter local, alături de care s-a descoperit și un număr mare de fragmente ceramice cenușii, aparținând coloniștilor germani din oraș. În plus, s-au mai descoperit câteva obiecte de metal (mai ales cuțite și unele specifice activităților de prelucrarea pieilor), iar termenul *ante quem* pentru existența construcției a fost asigurat de descoperirea a două exemplare de jumătăți de groși (de aramă) aparținând domniei lui Alexandru cel Bun, descoperite în umplutura locuinței (MDM).

32. Slon, com. Cerașu, jud. Prahova. Maria Comșa, IAB. Fonduri, IABS-au continuat cercetările pe panta de V a dealului „La Ciugă”, unde s-au dezvelit resturile rămase de la cele 3 fortificații, care barau valea de la V de cele trei cetăți (A, B, C) aflate pe culmea dealului amintit. Au mai fost obținute date suplimentare cu privire la sistemul de construcție al incintei de F a cetății de lemn (C) din sec. VIII—prima jumătate a sec. IX și cu privire la turnul de observație aparținând cetății de cărămidă (A) din a doua jumătate a sec. IX și a cetății de piatră (B) din sec. X (MC).

33. Stelnlea, jud. Ialomița „Grădiștea Mare”. Nicolae Conovici, IAB; Gheorghe Matei, MI. Fonduri MI. S-au continuat săpăturile de salvare în necropola getică din sec. IV i.e.n. din Balta Ialomiței, pe teritoriul IAS Stelnlea. În cadrul acestei necropole au fost cercetate încă 25 morminte, în mare parte deranjate de arătură, după cum urmează: 9 de înhumatie, 11 de incineratie au groapă rotundă, majoritatea cu urnă și 5 de incineratie cu groapă ovală, având oasele calcinate depuse pe fundul gropii și în apropiere sau de ofrandă și alte obiecte. Au fost cercetate și 4 gropi (nr. 18—21), dintre care două conțineau vase de ofrandă (castron în Gr. 19, amforă în gr. 21). Obiectele din inventarul personal al defuncțiilor, puțin numeroase (piese de port, cuțite, fusaiole) erau trecute prin foc la mormintele de incineratie. La mormintele de înhumatie inventarul era foarte sărac (piatră de rîșniță, brățară, fusaiolă, mărgelile) sau lipsea cu totul. Ceramica getică, lucrată cu mina sau, mai rar, la roată, nu se deosebește de cea descoperită în campaniile precedente. Pînă în prezent au fost cercetate aici 75 morminte getice, dintre care circa o treime de înhumatie, toate datind exclusiv din sec. IV i.e.n. (NC).

34. Stolcănesti, jud. Olt. Gheorghe Bichir, IAB; Gh. Vieru, prof. ist. Stoicănesti. Cercetări arheologice determinate de săparea canalului de irigație (larg de 36 m) ce trebuia să lege riul Argeș de Olt. La circa 2,5 km N, de sat pe terasa estică a Călmățuiului Mare, în punctul numit „Fintina Coanda”, canalul a sectionat o așezare (ce se întinde la S de canal — spre sat) și o necropolă (la N). Din așezare s-a dezvelit o locuință de suprafață (reprezentată de o „platformă” de chirpici, iar din necropolă s-au identificat două morminte de incineratie cu urne, deranjate și distruse de excavatoare (s-au păstrat numai fundurile urnelor). Pe baza celor două fibule cu piciorul întors pe dedesubt (*mit umgeschlagenem Fuss*), descoperite în morminte, necropola și așezarea (ce s-a extins și pe malul vestic al Călmățuiului Mare, la poalele „Dealului Belicarului”) se datează în sec. IV e.n. Continuuind cercetările în zonă, pe un pînten de terasă, situat la N de „Valea Conzii”, respectiv la circa 350 m N de canal, au fost identificate: o așezare din epoca bronzului (faza tirzie a culturii Tei), una din sec. II—III e.n. (cultura Militari-Chilia) și una de tip Dridu. O așezare de tip Dridu (sondată de C. Preda) se cunoaște la N de „Valea Dracului”. În zona dintre „Valea Dracului” și „Fintina Coanda” se află o așezare La Tène. (sec. I i.e.n. — I e.n.) și una de tip Militari-Chilia. Așezări de tip Militari-Chilia (sec. II—IV e.n.) s-au mai identificat pe malul estic al Călmățuiului Mare spre Crăciunel, în punctul „În Cot” și la S de sat în locul numit de localnici „La Piersici” lângă locuința Angelei Breazu (Gh. B).

35. Suceava, punctul Curtea domnească. Mircea D. Matei, responsabil, IAB; Emil Emandi, M. Suc.; studenți FIB și UI. Singurul obiectiv cercetat a fost construcția de mari dimensiuni¹ (circa 12 × 4,50 m), prevăzută cu beci de piatră, situată la circa 40 m E de Curtea domnească. Pe baza secțiunii transversale, deschise chiar pe mijlocul construcției, precum și în lumina observațiilor stratigrafice din anii precedenți, s-a confirmat concluzia că respectiva construcție a fost ridicată la finele sec. XIV (în orice caz nu mai tîrziu de primii ani al sec. XV), dovedindu-se astfel, că ea este cea mai veche construcție cu beciuri de piatră, din Suceava, cu excepția Curții domnești. Potrivit unei interpretări cu totul recente, este vorba despre o construcție aflată în strînsă legătură cu începuturile vieții religioase a Moldovei, organizate la nivel superior (reședință mitropolitană?). După datele oferite de inventarul din beciul construcției, aceasta pare să fi fost abandonată la mijlocul sec. XVI, cînd, la Suceava, s-a construit noua mitropolie a Moldovei (cu hramul sf. Ioan cel Nou), în cadrul căreia s-a aflat și noua reședință a mitropoliei Moldovei. Cercetările continuă (MDM).

36. Șirna, jud. Prahova. Ștefan Olteanu, IAB. Fonduri IAB. Cercetările au scos la iveală 13 locuințe: una din sec. II—III e.n., 10 din sec. III—IV, una din sec. IV—V și una din sec. VIII—XI. S-au descoperit, de asemenea, două vetre exterioare locuințelor, datînd din sec. III—IV, precum și un cuptor de redus minereul de fier din aceeași perioadă. Remarcăm în mod deosebit descoperirea unei monede de bronz datînd din a doua jumătate a sec. VIII (urmează a fi precizat emitentul), asociată cu cîteva fragmente ceramice, cenușii și zgrunțuroase tip „Dridu”, decorată cu benzi de striuri specifice culturii amintite (ȘO).

37. Tirgșoru Vechi, mun. Ploiești, jud. Prahova. Colectiv: Gheorghe Diaconu, Alexandru Niculescu, IAB. Fonduri IAB. Continuarea cercetărilor în necropola din sec. III—IV e.n. (AB).

38. Vedea, jud. Teleorman. Suzana Dolinescu Ferche, IAB. La cca 800 m V de așezarea mai de mult studiată „Dulceanca II”, în punctul numit „la Delniță”, a continuat cercetarea a două așezări suprapuse: prima, din sec. VI e.n., unde se remarcă prezența fragmentelor de amfore bizantine, a unei cataramă de bronz de aceeași factură și a unei fibule fragmentare din bronz: a doua așezare este databilă în a doua jumătate a sec. VII e.n. Aceasta prezintă elementele unei bogate activități ale metalurgiei fierului: creuzete, sulă de fier, lingură ceramică de turnat metalul topit și o gamă variată de obiecte finite (SDF).

39. Vineți, com. Soineni, jud. Olt. Mariana Marcu, IAB. Fonduri IAB. Au continuat săpăturile în așezarea din sec. IV—V e.n., punctul „Moara lui Iovescu”. Au fost deschise două secțiuni: S I și S II/1989, avînd dimensiunile de 40 × 1 m. Pe traseul lor au fost identificate trei locuințe: L 10, L 11 și L 12 de formă rectangulară, cu colțurile rotunjite adîncite în pămînt cu 0,60—0,80 m. Acestea nu au fost prevăzute cu instalații de foc. În umplutura locuințelor L 10 și L 11 s-a observat urme evidente de arsură și cărbune. L 10 și L 12 datează din sec. IV e.n. pe baza ceramicii specifice și a unei fibule de fier găsită în stratul de cultură, la nivelul de călcare al acestora. Fibula este de tipul „cu piciorul întors pe dedesubt”. L 10 a fost parțial deranjată de L 11, datînd din sec. V sau V—VI e.n., datele indicată de descoperirea în umplutura acesteia a unei cataramă de bronz „cu mască umană” de tipul „Sucidava-Celeiu” și a unei ceramici mai tirzii față de cea din sec. IV găsită și cunoscută deja din cercetarea locuințelor dezvelite în anii anteriori. Se desprinde ca element nou identificarea în această stațiune a două niveluri de locuire, unul din sec. IV și celălalt din sec. V sau V—VI. Cercetările vor trebui continuate pentru stabilirea intensității locuirii din faza a doua (MM).

INDICE CRONOLOGIC

- I. Paleolitic și mezolitic: 23, 27.
- II. Neolitic, eneolitic, tranziție: 5, 7, 16, 17, 18, 21, 27, 28.
- III. Epoca bronzului: 4, 8, 18, 26, 27, 30, 34.
- IV. Hallstatt: 3, 4, 7, 11, 26, 29, 30.
- V. La Tène: 5, 7, 10, 11, 21, 25, 26, 29, 30, 33, 34.
- VI. Epoca greacă și elenistică: 1, 14, 20, 29.
- VII. Epoca romană timpurie (sec. I—III e.n.): 1, 2, 9, 11, 12, 13, 15, 24.
- VIII. Epoca romană tirzie (sec. IV—VII e.n.): 1, 3, 11, 13, 14, 15.
- IX. Epoca migrațiilor (sec. III—VI e.n.): 16, 30, 34, 36, 37, 38, 39.
- X. Epoca migrațiilor (sec. VII—X): 28, 32, 36, 38.
- XI. Epoca medievală timpurie (sec. X—XII): 2, 6, 11, 13, 19, 21, 22, 30, 34.
- XII. Epoca medievală (sec. XIII—XVIII): 2, 12, 22, 31, 35.

Alexandru Barnea

ABREVIERI

- AR = Academia Română.
- CSCITM = Centrul de Studii și Cercetări de Istorie și Teorie Militară, București.
- FIB = Facultatea de Istorie, Universitatea din București.
- IAB = Institutul de Arheologie din București.
- IIAC = Institutul de Istorie și Arheologie, Cluj-Napoca.
- IIAI = Institutul de Istorie și Arheologie „A.D. Xenopol”, Iași.
- IINI = Institutul de Istorie „Nicolae Iorga”, București.
- IT = Institutul de Tracologie, București.
- LAIVB = Laboratorul de Antropologie, Institutul „Dr. V. Babeș”, București.
- MB = Muzeul județean Buzău.
- MBR. = Muzeul județean Brăila.
- MBT = Muzeul Banatului, Timișoara.

MC	= Muzeul județean Călărași.
MDDT	= Muzeul Deltei Dunării, Tulcea.
MGr.	= Muzeul județean Giurgiu.
MI	= Muzeul județean Ialomița, Slobozia.
MINAC	= Muzeul de Istorie Națională și Arheologie, Constanța.
MIR	= Muzeul de Istorie al României, București.
MMC	= Muzeul Militar Central, București.
MO	= Muzeul Oltenița.
MOC	= Muzeul Olteniei, Craiova.
MPN	= Muzeul județean Piatra Neamț.
MSigh.	= Muzeul Municipal Sighișoara.
MSuc.	= Muzeul județean Suceava.
MV	= Muzeul județean Vaslui.
UB	= Universitatea din București.
UI	= Universitatea „Al. I. Cuza”, Iași.

Udrescu Mircea St.	Material zooarheologic din aşezarea medievală timpurie dela „Lametereze”, Dridu—jud. Ialomiţa	3—4	301—308
Udrescu Mircea St.	Resturi osteologice de animale din sectorul „Turnul romanic” al complexului medieval de la Sînnicolau de Beiuş, jud. Bihor	2	203—206
Zepeczaner Jenő	vezi Radu Ardevan		

NOTE ARHEOLOGICE

Barnes I.	Din nou despre Flavius Gerontios, prefect al Constantinopolului	3—4	313—314
Beldiman Corneliu	Piepteni din a doua epocă a fierului descoperiţi în estul Transilvaniei	1	111—113
Popa Corneliu	Castrul de la Hoghiz în lumina unor noi descoperiri monetare	3—4	309—311

CRONICA

Barnea Alexandru	Cronica cercetărilor arheologice efectuate în 1989 de Institutul de Arheologie din Bucureşti	3—4	315—323
Popa Radu	Cronica ştiinţifică 1989	2	207—208

RECENZII

Petolescu Constantin C.	<i>Inscripţiile Daciei Romane. III, Dacia Superior, 4, Zona răsăriteană</i> , Bucureşti, 1988	1	115—118
-------------------------	---	---	---------

ABREVIERI

ActaArchCarp	Acta Archeologica Carpathica, Krakovia.
ActaArchHung	Acta Archaeologica Academiae Scientiarum Hungaricae, Budapesta.
ActaMN	Acta Musei Napocenses, Cluj-Napoca.
AEM	Archäologisch-Epigraphische Mittheilungen aus Ostereich-Ungarn, Viena.
AlIA Cluj-Napoca	Anuarul Institutului de istorie și arheologie. Cluj-Napoca.
AnnEp	Année Epigraphique, Paris.
AO	Arhivele Olteniei, Craiova.
ArchErt	Archaeologiai Ertesítő, Budapesta.
ArchKözl	Archaeologiai Közlemények, Budapesta.
ARMSI	Academia Română. Memoriile Secțiunii istorice, București.
AUB	Analele Universității, București.
AUI	Analele Universității, Iasi.
BAR	British Archaeological Reports, Oxford.
BCMI	Buletinul Comisiunii monumentelor istorice, București.
BMC	H. Mattingly, <i>Coins of the Roman Empire in the British Museum</i> , Londra.
BonnerJahrb	Bonner Jahrbücher, Bonn.
BSH	Bulletin de la Section historique. Académie Roumaine, București.
BZ	Byzantinische Zeitschrift. München.
CIL	<i>Corpus Inscriptionum Latinarum</i> , Berlin.
CNA	Cronica numismatică și arheologică.
Dacia	Dacia, Recherches et découvertes archéologiques en Roumanie, București.
Dacia, N.S.	Dacia, Revue d'archéologie et d'histoire ancienne, București.
DE	<i>Dictionnaire épigraphique</i> , Paris.
ED	<i>Ephemeris Dacoromana</i> , Annuario della Scuola Romana di Roma, București-Roma.
IDR	<i>Inscripțiile Daciei romane</i> , București.
IGLR	Emilian Popescu, <i>Inscripțiile grecești și latine din sec. IV—XIII descoperite în România</i> , București, 1976.
IOSPE	Latyšev, <i>Inscriptiones antiquae orae septentrionalis Ponti Euxini, graecae et latinae</i> , Peterburg, 1914.
ISM	<i>Inscripțiile Scythiei Minor</i> , București.
Izvestija Varna	<i>Izvestija na varnenskoto arheologičesko družestvo</i> , Varna.
JRS	<i>Journal of Roman Studies</i> , Londra.
KSMoscova	Kratkie soobščeniia, Moscova.
KSOdesa	Kratkie soobščeniia o polevyh arheologičeskiv issledovanijah, Odesa.
Materiale	Materiale și cercetări arheologice, București.
MNA	Muzeul național de antichități.
OR ³	D. Tudor, <i>Oltenia romană</i> , ed. a III-a, București, 196.
PBF	Prähistorische Bronzefunde Europas, München.
PZ	Prähistorische Zeitschrift. Leipzig-Berlin.
RE	Pauly-Wissowa, <i>Realencyclopädie der classischen Altertumswissenschaft</i> , Stuttgart.
REG	Revue des études grecques, Paris.
RMM-MIA	Revista muzeelor și monumentelor, monumente istorice și de artă, București.
RN	Revue numismatique, Paris.
RRH	Revue roumaine d'histoire, București.
SCIV(A)	Studii și cercetări de istorie veche (și arheologie), București.
SlovArch	Slovenska Archeologia, Nitra.
SMMIM	Studii de muzeografie și istorie militară, București.
SIComCaransebeș	Studii și comunicări, Caransebeș.
TIR	<i>Tabula Imperii Romani</i> , București.
ZPE	<i>Zeitschrift für Papyrologie und Epigraphik</i> , Bonn.

REVISTE PUBLICATE ÎN EDITURA ACADEMIEI ROMÂNE

REVISTA DE ISTORIE
REVUE ROUMAINE D'HISTOIRE
STUDII ȘI CERCETĂRI DE ISTORIE VECHĂ ȘI ARHEOLOGIE
DACIA. REVUE D'ARCHÉOLOGIE ET D'HISTOIRE ANCIENNE
REVUE DES ÉTUDES SUD-EST EUROPÉENNES
STUDII ȘI CERCETĂRI DE ISTORIA ARTII
— SERIA ARTA PLASTICĂ
— SERIA TEATRU-MUZICĂ-CINEMATOGRAFIE
REVUE ROUMAINE D'HISTOIRE DE L'ART
— SÉRIE BEAUX-ARTS
— SÉRIE THÉÂTRE-MUSIQUE-CINÉMA
THRACO-DACICA

La publication „Studii și cercetări de istorie veche și arheologie” paraît 4 fois par an. Toute commande de l'étranger sera adressée à ROMPRESFILATELIA, sector import-export presă, P. O. Box 12—201, telex 10 376, București, Calea Griviței 64—66, ou à ses représentants à l'étranger.

AVIS AUX LECTEURS

Vue la hausse des taux de l'imprimerie, nous sommes obligés de réduire pour l'instant le nombre des pages par an, fait que attire aussi la réduction des fascicules.

Convaincus de votre compréhension, nous espérons que nous lecteurs continuent de nous rester fidèles.

EDITURA ACADEMIEI ROMÂNE
79 717 Calea Victoriei 125, telefon 50 76 80

LUCRĂRI APĂRUTE ÎN EDITURA ACADEMIEI ROMÂNE

- Emilia Doruțiu Boilă, *Inscripțiile din Seythia Minor*, V, 1980, 351 p., 35 lei.
- C. Preda, *Callatis, necropola romano-bizantină*, 1980, 225 p., 46 lei.
- Marin Cărciumaru, *Mediul geografic în pleistocenul superior și culturile paleolitice din România*, 1980, 268 p., 23 lei.
- I. I. Russu, *Inscripțiile Daciei romane*, III/2, 1980, 484 p., 34 lei; III/3, 1984, 470 p., 34 lei; III/4, 1988, 302 p., 34 lei.
- V. Mihăilescu-Birliba, *La monnaie romaine chez les Dacies orientaux*, 1980, 321 p., 19,50 lei.
- I. I. Russu, *Daco-geții în Imperiul roman și în Byzantium*, 1980, 116 p., 8,75 lei.
- D. Borciu, *Buridava dacică*, 1981, 289 p., 34 lei.
- Alexandru Suceveanu, *Histria*, VI, 1982, 236 p., 38 lei.
- Mircea D. Matei, Enil I. Emandi, *Habitatul medieval rural din valea Moldovei și din bazinul Șomuzului Mare*, 1982, 195 p., 27 lei.
- D. M. Pippidi, *Inscripțiile din Seythia Minor*, I, 1984, 544 p., 71 lei.
- * * * Studii și cercetări de numismatică, VIII, 1984, 162 p., 22 lei; IX, 1989, 169 p., 29 lei.
- Mihai Sâmpetru, *Tropaeum Traiani. II. Monumentele romane*, 1984, 198 p., 26 lei.
- I. T. Dragomir, *Enoliteicul din sud-estul României. Aspectul cultural Stoleani-Aldeui*, 1984, 184 p., 20 lei.
- Dan Gh. Teodor, *Civilizația romană la est de Carpați în secolele V—VII e.n. Așezarea de la Botoșana-Suceava*, 1984, 182 p., 14 lei.
- N. Constantinescu, *Curtea de Argeș (1200—1400). Asupra începuturilor Țării Românești*, 1984, 170 p., 19,50 lei.
- Gh. Bichir, *Gafo-dacii din Muntenia*, 1984, 188 p., 25 lei.
- * * * *Arheologia Moldovei*, X, 1984, 135 p., 22,50 lei.
- C. Preda, *Geto-dacii din baziulul Oltului Inferior. Dava de la Sprincenata*, 1986, 200 p., 24,50 lei.
- Iorgu Stoian, *Inscripțiile din Seythia Minor*, II, 1987, 436 p., 60 lei.
- Mihail Zahariade, *Moesia Secunda, Seythia și Notitia Dignitatum*, 1988, 200 p., 20 lei.
- D. M. Pippidi, *Studii de istorie și epigrafie*, 1988, 280 p., 26 lei.
- M.D. Matei, *Istoria orașului medieval Suceava până la jumătatea secolului al XVI-lea*, 1989, 222 p., 23 lei.

RM ISSN 0039—4009

S C I V A, tomul 41, nr. 3—4, București, iulie—decembrie 1990, p. 211—328