

ACADEMIA ROMÂNĂ  
INSTITUTUL DE ARHEOLOGIE „VASILE PÂRVAN”

STUDII ȘI CERCETĂRI DE  
ISTORIE VECHIE  
ȘI ARHEOLOGIE

TOMURILE 59–60

2008–2009



EDITURA ACADEMIEI ROMÂNE

**ACADEMIA ROMÂNĂ**  
**INSTITUTUL DE ARHEOLOGIE „VASILE PÂRVAN”**

**COLEGIUL DE REDACȚIE**

MIRELLE CORBIER (Paris), BERNHARD HÄNSEL (Berlin), WALTER MEIER-ARENDT (Frankfurt am Main), ION NICULIȚĂ (Chișinău), VASSIL NIKOLOV (Sofia), PETRE ALEXANDRESCU (București), ALEXANDRU AVRAM (Le Mans), MIRCEA PETRESCU-DÎMBOVIȚA (Iași), VICTOR SPINEI (Iași), ALEXANDRU VULPE (București)

**COMITETUL DE REDACȚIE**

MIRCEA BABEȘ – *redactor șef*

CONSTANTIN C. PETOLESCU – *redactor șef adjunct*

ALEXANDRU BARNEA, OANA DAMIAN, MIHAELA MĂNUCU-ADAMEȘTEANU, ION MOTZOI-CHICIDEANU, EUGEN NICOLAE, ALEXANDRU GHEORGHE NICULESCU, ANCA DIANA POPESCU –  
*membri*

LILIANA ZAHARIA – *secretar de redacție*

În țară revista se poate procura prin poștă, pe bază de abonament la: EDITURA ACADEMIEI ROMÂNE, Calea 13 Septembrie, nr. 13, sector 5, 050711, București, România, Tel. 4021-318 81 46, 4021-318 81 06; Fax: 4021-318 24 44, E-mail: edacad@ear.ro, web: www.ear.ro; ORION PRESS IMPEX 2000 S.R.L., P.O. Box 77-19, sector 3, Tel./Fax: 4021-610 6765; 4021-210 6787; Tel.: 031 104 4668, București, România, e-mail: office@orionpress.ro

Manuscrisele, cărțile și revistele pentru schimb, precum și orice corespondență se vor trimite Colegiului de redacție pe adresa: str. Henri Coandă nr. 11, 010667, București, tel./fax: 4021-212 88 62.

E-mail: redactie\_iab@yahoo.com

Normele de redactare a manuscriselor și lista abrevierilor folosite în revistă au fost publicate în tomul 46, 1995, nr. 3–4, p. 343-370.



© 2010, EDITURA ACADEMIEI ROMÂNE  
Calea 13 Septembrie nr. 13, Sector 5, București  
www.ear.ro

# STUDII ȘI CERCETĂRI DE ISTORIE VECHĂ ȘI ARHEOLOGIE

TOMURILE 59–60

2008–2009

## SUMAR

### STUDII

MIRCEA BABEȘ, Arheologie, societate și politică în România, înainte și după 1989.....	5
MUGUR ANDRONIC, L'exploitation du sel à l'Est des Carpates Orientaux dans la préhistoire et dans la protohistoire.....	17
IVANA POPOVIĆ, Characteristics of Balkan-Danubian Treasures from the End of the 1 <sup>st</sup> to the Middle of the 3 <sup>rd</sup> Century .....	33
MARIA ALEXANDRESCU-VIANU, Ateliere de sculptură în Moesia Inferior. 2 Relațiile cu Bithynia.....	53
LIA BĂTRÎNA și ADRIAN BĂTRÎNA, Basoreliefurile de la mănăstirea Bistrița (jud. Neamț). Contribuții la cunoașterea relațiilor Moldovei cu Imperiul Bizantin în vremea lui Alexandru cel Bun.....	81
VERONICA TURCUȘ, George G. Mateescu – bursier al Școlii Române din Roma (1922–1924)...	115

### DESCOPERIRI ARHEOLOGICE

DOREL BONDOC, Descoperirile de epocă La Tène de la Padea, jud. Dolj.....	137
GICĂ BĂEȘTEAN, Legiunea XIII Gemina în Colonia Dacica Sarmizegetusa ?.....	165

### NOTE ȘI DISCUȚII

CONSTANTIN PREDĂ, Note numismatice (1. Circulația monetară în așezările geto-dacice extracarpătice de tip <i>dava</i> ; 2. Din nou despre monedele de tip ΚΟΣΩΝ).....	173
DANIEL SPÂNU, Considerații pe marginea primei publicații științifice dedicate brățărilor de aur dacice .....	195

### CRONICA

MIREILLE CORBIER, <i>L'Année épigraphique</i> à cent vingt ans .....	205
CONSTANTIN C. PETOLESCU, Cronica epigrafică a României (XXVII–XXVIII, 2007–2008).....	213
FLORIAN MATEI-POPESCU, Note epigrafice (II).....	241

SCIVA, tomurile 59-60, București, 2008-2009, p. 1-334

## TEZE DE DOCTORAT

IRINA ADRIANA ACHIM, <i>Basilica creștină în Illyricum. Arhitectura religioasă între Orient și Occident. Cazul provinciilor din Nord-Estul Illyricum-lui în comparație cu provinciile de pe cursul inferior al Dunării</i> .....	247
MĂDĂLINA DANA, <i>Viața culturală în cetățile grecești din Pontul Euxin</i> .....	259

## IN MEMORIAM

PETRE DIACONU (6 octombrie 1924 – 3 aprilie 2007) ( <i>Radu Harhoiu, Oana Damian</i> ) .....	263
CONSTANTIN PREDA (1 noiembrie 1925 – 28 martie 2008) ( <i>Alexandru Barnea</i> ).....	273

## VIAȚĂ ȘTIINȚIFICĂ

Simpozion ARA 2008 (Monica Mărgineanu-Cârstoiu, Adriana Panaite).....	289
Între Marea Neagră și Marea Mediterană. Cu privire la două manifestări științifice desfășurate la <i>Accademia di Romania in Roma</i> (Mihaela Iacob) .....	295

## RECENZII

TUDOR SOROCEANU (ed.), <i>Bronzefunde aus Rumänien/Descoperiri de bronzuri din România II</i> , Editura Accent, Bistrița/Cluj-Napoca, 2005 ( <i>Cristian Eduard Ștefan</i> ).....	309
TUDOR SOROCEANU, <i>Die vorskythenzeitlichen Metallgefäße im Gebiet des heutigen Rumänien - Vasele de metal preșcitate de pe actualul teritoriu al României, Bronzefunde aus Rumänien III - Descoperiri de bronzuri din România III</i> , Biblioteca Muzeului Bistrița Seria Historica 16, Bistrița/Cluj-Napoca 2008 ( <i>Oliver Dietrich</i> ).....	312
S.V. MAHORTYH, <i>Kul'turnye kontakty naselenija Severnogo Pričernomor'ja i Central'noj Evropy v kimmerijskiju epochu: Monografija (Contacte culturale între populația teritoriului nord-pontic și cea a Europei Centrale în epoca cimberiană: Monografie)</i> , Editura „Šljah”, Kiev, 2003 ( <i>Dorin Sârbu</i> ) .....	316
FLORIN FODOREAN, <i>Drumurile din Dacia romană</i> , Editura Napoca Star, Cluj-Napoca, 2006 ( <i>Adriana Panaite</i> ).....	326
VICTOR COJOCARU, VICTOR SPINEI (ed.), <i>Aspects of Spiritual Life in South East Europe from Prehistory to the Middle Ages</i> , Iași, Editura Trinitas, 2004 ( <i>Dan Dana</i> )....	328
ABREVIERI .....	333

# ÉTUDES ET RECHERCHES D'HISTOIRE ANCIENNE ET D'ARCHÉOLOGIE

TOMES 59–60

2008–2009

## SOMMAIRE

### ÉTUDES

MIRCEA BABEȘ, Archaeology, society and politics, before and after 1989 .....	5
MUGUR ANDRONIC, L'exploitation du sel à l'est des Carpates Orientales dans la préhistoire et dans la protohistoire.....	17
IVANA POPOVIĆ, Characteristics of Balkan-Danubian Treasures from the End of the 1 <sup>st</sup> to the Middle of the 3 <sup>rd</sup> Century .....	33
MARIA ALEXANDRESCU-VIANU, Les ateliers de sculpture de la Mésie Inférieure. 2. Les relations avec la Bithynie .....	53
LIA BĂTRÎNA et ADRIAN BĂTRÎNA, Les bas-reliefs du monastère de Bistrița (dép. de Neamț). Contributions aux relations d'entre la Moldavie et l'Empire Byzantin aux temps d'Alexandre le Bon .....	81
VERONICA TURCUȘ, George G. Mateescu – boursier de l'École Roumaine de Rome (1922-1924).....	115

### DÉCOUVERTES ARCHÉOLOGIQUES

DOREL BONDOC, Les découvertes de l'époque de La Tène de Padea, dép. de Dolj.....	137
GICĂ BĂEȘTEAN, Leg. XIII Gemina in Colonia Dacica Sarmizegetusa?.....	165

### NOTES ET DISCUSSIONS

CONSTANTIN PREDA, Notes numismatiques: 1. Der Münzverkehr in den aussenkarpatischen Getisch-Dakischen Dava-Siedlungen; 2. Noch einmal über die ΚΟΣΩΝ-Münzen .....	173
DANIEL SPĂNU, Bemerkungen zur ersten Veröffentlichung der goldenen dakischen Armspiralen.....	195

### CRONIQUES

MIREILLE CORBIER, L'Année épigraphique à cent vingt ans .....	205
CONSTANTIN C. PETOLESCU, Chronique épigraphique de Roumanie (XXV-XXXVI, 2006-2008).....	213
FLORIAN MATEI-POPESCU, Epigraphic Notes (II).....	241

SCIVA, tomurile 59-60, București, 2008-2009, p. 1-334

## THÈSES DE DOCTORAT

IRINA ADRIANA ACHIM La basilique chrétienne en Illyricum. L'architecture culturelle entre Orient et Occident. Le cas des provinces de l'Illyricum du Nord-Est comparé à celui des provinces du Bas Danube .....	247
MĂDĂLINA DANA, La vie culturelle dans les cités grecques de Pont-Euxin.....	259

## IN MEMORIAM

PETRE DIACONU (6 octombrie 1924 –3 aprilie 2007) ( <i>Oana Damian, Radu Harhoiu</i> ) .....	263
CONSTANTIN PREDA (1 noiembrie 1925 – 28 martie 2008) ( <i>Alexandru Barnea</i> ) .....	273

## VIE SCIENTIFIQUE

Monica Mărgineanu-Cârstoiu, Adriana Panaite, Symposium ARA 2008.....	289
Mihaela Iacob, Entre la Mer Noire et la Méditerranée. Autour de deux colloques tenus à la <i>Accademia di Romania in Roma</i> .....	295

## COMPTE RENDUS

TUDOR SOROCEANU (ed.), <i>Bronzefunde aus Rumänien/Descoperiri de bronzuri din România</i> , II, Editura Accent, Bistrița/Cluj-Napoca, 2005 ( <i>Cristian Eduard Ștefan</i> ).....	309
TUDOR SOROCEANU, <i>Die vorskythenzeitlichen Metallgefäße im Gebiet des heutigen Rumänien - Vasele de metal prescitate de pe actualul teritoriu al României</i> , Bronzefunde aus Rumänien III - Descoperiri de bronzuri din România III, Biblioteca Muzeului Bistrița, Seria Historica 16, Bistrița/Cluj-Napoca 2008 ( <i>Oliver Dietrich</i> ).....	312
S.V. MAHORTYH, <i>Kul'turnye kontakty naselenija Severnogo Pričernomor'ja i Central'noj Evropy v kimmerijskiju epochu: Monografija</i> Editions „Šljah”, Kiev, 2003 ( <i>Dorin Sârbu</i> )..	316
FLORIN FODOREAN, <i>Drumurile din Dacia romană</i> , Editura Napoca Star, Cluj-Napoca, 2006 ( <i>Adriana Panaite</i> ).....	326
VICTOR COJOCARU, VICTOR SPINEI (ed.), <i>Aspects of Spiritual Life in South East Europe from Prehistory to the Middle Ages</i> , Editura Trinitas, Iași, 2004, 399 p. ( <i>Dan Dana</i> ).....	328
ABREVIATIONS.....	333

ARHEOLOGIE, SOCIETATE ȘI POLITICĂ ÎN ROMÂNIA,  
ÎNAINTE ȘI DUPĂ 1989

MIRCEA BABEȘ

Profesorului Ion Niculiță, creator de  
școală arheologică la Chișinău, la  
împlinirea vârstei de 70 de ani.

Ca și în alte țări ale Europei, în România **istoria arheologiei** a fost marcată în secolul al XX-lea de așa-numita „**comandă socială**”, exprimată în chip direct sau indirect prin presiunea exercitată de **factorul politic**. Înaintea celui de-al II-lea Război Mondial tendințele naționaliste au fost moderate, ele manifestându-se mai ales prin **tracomanie**, în rândurile diletanților. Presiunea politică a cunoscut forme acute și sistematice în timpul regimului dictatorial comunist, mai întâi – sub influență sovietică – în sens marxist și „internaționalist” (anii '50), apoi în sens „național-comunist”, cu manifestări aberante în „epoca Nicolae Ceaușescu” (1965 – 1989). Chiar și după căderea acestui regim, în 1989, arheologia românească continuă să fie influențată de factorii politici și sociali dominanți în aceeași direcție a **temelor naționaliste** tradiționale: *autohtonie – continuitate – unitate*. Fundamental opusă, **tema europeană** reprezintă și ea, din păcate, o instrumentalizare politică nedorită a arheologiei.

Începuturile arheologiei ca știință se plasează cu mult timp înaintea noastră, pe la mijlocul secolului al XVIII-lea. Ele sunt legate de numele marelui învățat german Johann Joachim Winkelmann și de opera sa, marcând debutul studiului sistematic al civilizației clasice greco-romane pe baza monumentelor de arhitectură și a operelor de artă. Pura curiozitate, admirația nelimitată față de arta antichității și pasiunea de a colecționa au stat la originea demersului primilor arheologi clasici. Altfel stau lucrurile în privința arheologiei pre- și protoistorice, care a atins statutul unei științe abia în al treilea sfert al secolului al XIX-lea. Nu este, desigur, o întâmplare faptul că acest lucru s-a petrecut în epoca de naștere și afirmare a națiunilor moderne europene. În acea vreme, la francezi ca și la englezi, la germani ca și la polonezi, la unguri ca și la români, în cercuri largi ale populației s-a răspândit interesul pasionat pentru originile propriei națiuni, ca sursă identitară. Puținele izvoare scrise, antice sau medievale timpurii, permiteau, într-adevăr, identificarea „strămoșilor” și reconstituirea schematică a istoriei lor de început, dar în curând a devenit evident că, pentru o cunoaștere temeinică a culturii și a istoriei timpurii a acestor popoare, a modului de viață, economiei, artei și religiei lor, contribuția arheologiei pre- și protoistorice era absolut indispensabilă. Arheologia a devenit astfel populară, dar totodată, din aceleași motive, ea nu a întârziat a fi

SCIVA, tomul 59-60, București, 2008-2009, p. 5-15

supusă influenței, chiar presiunii factorilor politici – o situație care în cursul timpului a avut urmări negative accentuate asupra propriei evoluții. De la arheologie se aștepta ca ea să documenteze, fără puțință de contestare, reprezentările contemporane, motivate politic și adesea de caracter șablonard despre „strămoșii” respectivei societăți. Originea nobilă, cultura înaltă și toate celelalte calități ale înaintașilor trebuiau să fie convingător puse în lumină și popularizate cu ajutorul descoperirilor arheologice<sup>1</sup>.

În diferitele țări ale Europei arheologia a fost atinsă de această maladie la momente diferite. În vremea lui Napoleon III, inițiatorul marilor săpături de la Alesia, din anii 1861-1865, Franța a cunoscut o veritabilă *galomanie*. Pentru cel care privește astăzi statuia colosală a lui Vercingetorix (înaltă de 14 m !), ridicată la Alesia, este evident că pasiunea împăratului francez pentru arheologia celtică și galo-romană avea și o puternică motivație politică. S-a observat, de altfel, o asemănare prea puțin întâmplătoare între chipul în bronz al eroului gal și cel al împăratului<sup>2</sup>. O evoluție similară se poate observa, aproximativ în aceeași vreme, în Germania vecină. În apropiere de Detmold, în Westfalia, acolo unde se presupunea locul bătăliei din *Pădurea Teutoburgică*, la 16 august 1875, în prezența împăratului Wilhelm I a fost dezvelit uriașul monument al lui Arminius (cu o înălțime totală de 53 m, înălțimea statuii până la vârful săbiei 26 m!) – drept simbol al eroismului germanic și totodată al recente victorii asupra Franței. Arminius (Hermann), prințul cheruscilor, a fost – spre deosebire de Vercingetorix – un învingător. În acel loc, în anul 9 p.Chr., el va fi distrus complet cele trei legiuni romane comandate de Quintilius Varo; noi cunoaștem astăzi adevăratul loc al bătăliei, descoperit de arheologi la Kalkriese, în apropiere de Osnabrück<sup>3</sup>, dar acest lucru nu mai importă în discuția de față.

De obicei, statuile sunt comandate de politicieni, îndeobște cu scopuri politice, și sunt realizate de artiști pe măsura talentului și imaginației lor, eventual și a capacității lor de acomodare la „comandamentele” zilei. Adesea ele ilustrează

---

<sup>1</sup> Pentru istoria arheologiei în general, vezi G. Daniel, *The Origins and Growth of Archaeology*, Harmondsworth, 1967; G. Rachet, *Universul arheologiei. Tehnică/istorie/bilanț*, București, 1977; B.G. Trigger, *A history of archaeological thought*, Cambridge, 1989; A. Schnapp, *La Conquête du passé. Aux origines de l'archéologie*, Paris, 1993; W.H. Stiebing, *Uncovering the Past. A History of Archaeology*, Buffalo, 1993; P. G. Bahn (ed.), *The Cambridge Illustrated History of Archaeology*, Cambridge, 1996; E. Gran-Aymerich, *Naissance de l'archéologie moderne (1798 – 1945)*, Paris, 1998; eadem, *Dictionnaire biographique d'archéologie (1798 – 1945)*, Paris, 2001; P.F. Biehl, A. Gramsch, A. Marciniak (ed.), *Archäologien Europas/ Archaeologies of Europe*, Münster/New York/München/Berlin, 2002.

<sup>2</sup> Numele lui Napoleon III este legat și de istoria arheologiei din România. Din însărcinarea sa, Gustave Boissière și Ambroise Baudry au efectuat, în 1865, ample și fructuoase săpături în situl roman de la Troesmis. Baudry a avut o importantă contribuție și la amenajarea pavilionului românesc de la Expoziția Universală de la Paris, din 1867, între altele prin proiectarea vitrinei securizate care avea să adăpostească tezaurul de la Pietroasa (cf. catalogul expoziției *Napoleon al III-lea și Principatele Române*, București, 2008, p. 42-47 și 143-161).

<sup>3</sup> W. Schlüter, R. Wiegels (ed.), *Rom, Germanien und die Ausgrabungen von Kalkriese*, Osnabrück, 1999; R. Wiegels, *Die Varusschlacht – Wendepunkt der Geschichte?*, Stuttgart-Darmstadt, 2007.



mituri transmise de izvoarele scrise ale vremurilor îndepărtate, care nu au fost suficient de critic analizate și interpretate de istorici și arheologi. Uneori însă este vorba de noi mituri, de scenarii și teorii false, datorate chiar oamenilor de specialitate. Un caz celebru, înregistrat critic de istoria arheologiei, este acela al lui Gustav Kossinna, cea mai mare autoritate în arheologia preistorică germană la sfârșitul secolului al XIX-lea – începutul secolului al XX-lea. Titlul uneia din cărțile sale, apărută în 1912, este concludent: „*Preistoria germană, o știință eminentamente națională*”, iar un citat din această lucrare poate să ilustreze și mai clar concepția autorului: „Nimic nu am fi noi astăzi din ceea ce suntem, nimic din măreția ce este sădită în noi și din ceea ce va putea răsări din noi, dacă nu am poseda marea moștenire a strămoșilor noștri”<sup>4</sup>. Kossinna se referea, evident, la populațiile germanice ale antichității, pentru a ajunge la principala sa concluzie practică: „Acela care vrea să cunoască ființa noastră cea mai veche și mai pură, lăsând-o să acționeze nefalsificat asupra sa, – acela trebuie să se adreseze Preistoriei. Astfel, această tânără știință dobândește remarcabila ei valoare actuală, înalta ei importanță națională”<sup>5</sup>. Kossinna este exemplul cel mai des citat de rătăcire naționalistă în arheologie, dar nu trebuie trecute cu vederea tendințele la fel de dăunătoare ale altor școli arheologice, care într-o vreme sau alta s-au străduit să-i glorifice pe realii sau presupușii strămoși ai propriei națiuni, fie că era vorba de celți, illiri, traci, daci, slavi, balți sau chiar de huni și de avari.

În această privință, noi românii nu facem excepție, ci doar am fost afectați mai târziu decât alții de aceeași inevitabilă maladie. Vasile Pârvan, întemeietorul școlii moderne românești de arheologie, nu a fost, desigur, un naționalist în sensul deplin al cuvântului și, totuși, în *Geticele* sale<sup>6</sup> ocazional vom întâlni o prezentare idealizată a virtuților strămoșilor, geții și dacii: „împotriva tuturor aparențelor, ei se arată ca un popor sedentar și liniștit, care nu cere decât să fie lăsat în pace” (p. 171) sau, puțin mai departe „Geto-Dacii au fost *un popor de țărani*: așezați, stornici, supuși și cu frică de Zeul lor, amărâți de vecini cu nesfârșitele războaie și prădăciuni și sălbăticiți și ei de multe ori de ticăloșiile lor, totuși veseli și glumeți la vreme de pace, mândri și cruzi numai la războiu, în deobște însă cu bun simț și mereu întorcându-se la străvechea lor credință optimistă în zei și în oameni” (p. 173). Despre acest popor Pârvan mai credea că „iubirea conștientă și chibzuită de patrie, alături de vitejia tenace și solidar-disciplinată din războaiele lui Decebal cu romanii, îl ridică mai presus de toți ceilalți barbari, fie ei Thraci din Sud, Germani din Nord, ori Celți din Vest” (p. 172). Exagerarea Magistrului avea o evidentă sursă sentimentală, determinată de sensibilitatea autorului și de atmosfera

<sup>4</sup> G. Kossinna, *Die deutsche Vorgeschichte, eine hervorragend nationale Wissenschaft*, Mannus-Bibl. 9, ediția a VI-a, Leipzig, 1934, p.4 (prima ediție Würzburg, 1912)

<sup>5</sup> *Ibidem*, p.5. Despre Kossinna, vezi, mai nou, H. Grünert, *Gustav Kossinna – ein Wegbereiter der nationalsozialistischer Ideologie*, în A. Leube (ed.), *Prähistorie und Nationalsozialismus*, Heidelberg, 2002, p. 307-320.

<sup>6</sup> V. Pârvan, *Getica. O protoistorie a Daciei*, București, 1926, p. 171-173.

generală a vremii. Ea venea cumva din nevoia de a răspunde așteptărilor societății românești, care, după marile sacrificii făcute în anii Primului Război Mondial, trăia euforic unirea cu Transilvania, Basarabia și Bucovina într-o Românie Mare, dar încerca totodată și primele dezamăgiri ale speranțelor neîmplinite. Față de aberațiile fondatorului *tracomaniei* în România, Nicolae Densușianu, Pârvan a luat însă o atitudine hotărât critică; pe bună dreptate, el a calificat opera postumă a acestuia, *Dacia preistorică* (București, 1913), drept „romanul său fantastic...plin de mitologie și de filologie absurdă” care a stârnit „o admirație și un entuziasm nemărginit printre diletanții români în arheologie”<sup>7</sup>. Într-adevăr, în perioada următoare, între cele două războaie mondiale, *tracomania* a fost respinsă solidar de specialiști, în majoritate elevi ai lui Pârvan, și a putut găsi aderenți numai printre diletanți<sup>8</sup>. În plan ideologic „dacismul” a corespuns în acea vreme orientării naționaliste și xenofobe a curentelor de dreapta, în particular legionarismului, a cărui contribuție la distrugerea democrației în România în ajunul celui de-al Doilea Război Mondial este bine cunoscută<sup>9</sup>. După război „dacismul” – teoria care reduce originea poporului român exclusiv la elementul băștinaș preroman – nu a dispărut însă; el avea să renască, în chip surprinzător, câteva decenii mai târziu, sub regimul național-comunist al lui Ceaușescu<sup>10</sup> și apoi încă odată în vremea de „tranzitie” pe care încă o parcurgem<sup>11</sup>.

În cursul primelor două decenii ale regimului comunist condițiile politice nu au fost deloc favorabile pentru o asemenea teorie exclusivistă, deși nici romanitatea românilor nu era privită cu simpatie de autoritățile politico-ideologice. Până în

---

<sup>7</sup> *Ibidem*, p. 1.

<sup>8</sup> Amintim aici pe doctorul N. Lupu, scriitorul Al. Brătescu-Voinești, poetul Dan Botta, generalul N. Portocală. O analiză critică a fenomenului „tracomaniei” ne-a fost recent oferită de Dan Dana, în excelenta sa carte *Zalmoxis de la Herodot la Mircea Eliade*, București, 2008 (pentru perioada interbelică vezi p. 320-328).

<sup>9</sup> Este interesant de notat că un înalt profesionalism, caracteristic școlii lui Pârvan, i-a împiedicat chiar și pe acei arheologi care au aderat fără rezerve la mișcarea legionară, precum Vasile Christescu și Vladimir Dumitrescu, să susțină excesele „dacismului”.

<sup>10</sup> Fl. Constantiniu, *De la Răutu și Roller la Mușat și Ardeleanu*, București, 2007, p. 388-392; Dana, *op.cit.*, p. 336-346, 378-382. Tracomania nu a fost susținută pe față de N. Ceaușescu, a beneficiat în schimb de ocrotirea unor lideri comuniști de rang secund, dar cu mare influență în „frontul istoric”, precum generalul Ilie Ceaușescu, șeful Direcției politice superioare a armatei, sau Ion Popescu-Puțuri, vechi ilegalist, director al Institutului de istorie a partidului (ISISP). Împrejurarea că M. Babeș și D. Slușanschi au putut critica aberațiile tracomane ale unui istoric de partid, N. Copoiu, în paginile revistei oficiale *Era socialistă* (nr. 12/1978, p. 3-10) arată că teza tradițională a originii daco-romane a poporului român avea încă aderenți în sânul conducerii comuniste de la București.

<sup>11</sup> De libertatea de exprimare a vremii pe care o trăim profită cu supramăsură tracomanii, care uneori dispun și de mijloace bănești considerabile, cum este cazul medicului româno-american Napoleon Săvescu, autorul unui soi de nou manifest al tracomaniei, intitulat simbolic: *Noi nu suntem urmașii Romei* (București, 2002) și, începând din anul 2000, organizatorul unor așa-zise „congrese internaționale de dacologie” (cf. [www.dacia.org](http://www.dacia.org)). Dintre replicile, din păcate foarte rare, pe care le dă lumea științifică, vezi M. Babeș, *Renașterea Daciei?*, în *Observator cultural* 185/9-15 septembrie 2003, p. 12-15; cf. și Dana, *op.cit.*, p. 382-387.

1958 România a fost ocupată de Armata Roșie, iar consilierii sovietici erau atotputernici. Ideologia dominantă a acelei epoci a fost marxismul și așa-zisul „internaționalism”, care excludea de la sine orice tendință naționalistă. În fapt, în spatele „internaționalismului” se ascundea hegemonia sovietică, iar aceasta însemna nu numai implantarea forțată a sistemului economic și social-politic sovietic în România, ci și rusificarea istoriei și culturii românești. Într-o formă sau alta, același lucru s-a întâmplat și în țările și regiunile direct anexate de U.R.S.S. (țările baltice, Basarabia), precum și în celelalte state ale blocului sovietic. Sub o neiertătoare presiune politică, exercitată prin politrucci de felul lui Mihail Roller, arheologii români au trebuit atunci să vorbească despre „superioritatea culturală” a triburilor slave și să identifice „descoperiri slave” chiar și acolo unde acestea lipseau<sup>12</sup>.

La începutul anilor '60 liderii comuniști români au decis să se distanțeze de U.R.S.S., iar în 1964, în ultimul an de „domnie” al lui Gheorghe Gheorghiu-Dej, s-a ajuns la ruptura pe față. Urmașul acestuia, Nicolae Ceaușescu, a continuat „politica de independență” și a știut să joace iscusit cartea naționalismului pentru a câștiga popularitate și putere personală. Este astăzi evident că aici, înainte de toate, a fost vorba de un calcul politic. În această direcție, propaganda de partid și de stat s-a folosit în special de miturile istorice; unele erau vechi, preluate de la romanticii secolului al XIX-lea, altele erau însă noi, inventate la ordin de „istoricii de serviciu” ai partidului unic P.C.R. De mai multe ori au fost organizate masive campanii propagandistice, la care trebuiau să ia parte activ și oamenii de știință, inclusiv arheologii. Sunt de amintit aici penibilele manifestări publice ale anului 1980, dedicate dubioasei aniversări a (exact!?) 2050 de ani de la întemeierea „primului stat geto-dac centralizat și independent” al lui Burebista. Campania a fost cumva provocată de faptul că în Bulgaria, în aceeași vreme, se sărbătoreau 1300 de ani de la așezarea proto-bulgarilor lui Asparuh în actuala patrie și întemeierea primului țarat bulgar (în anul 681)<sup>13</sup>. Privită ca o provocare, aniversarea bulgărească a ambiționat pe liderii și pe „culturnicii” de la București. Românii trebuiau să arate că strămoșii lor, geto-dacii, au fost dintotdeauna aici și au avut în urmă cu 2050 de ani, cu mult timp deci înaintea bulgarilor, o organizare statală. Câțiva ani mai târziu, în 1985-1986, o nouă campanie propagandistică a fost dedicată oficial aniversării „primelor lupte ale geților pentru independență”, împotriva regelui persan Darius, în urmă cu 2500 de ani. După cât se vede, o vechime, respectiv aniversare, de 2050 de ani nu mai era suficientă; la nivel de 2500 de ani Ceaușescu se ridica deasupra oricărei concurențe a vecinilor istorici (Bulgaria, Ungaria). El se putea mândri cu o istorie „multimilenară” a poporului său, aidoma fostului șah al Iranului, Reza Pahlavi, care, în 1971, sărbătorise cu mare fast aniversarea de 2500 de ani a Imperiului Persan. Participant la magnificele

<sup>12</sup> Despre „indicațiile” date în acest sens de Roller arheologilor de pe șantierul Morești, în anul 1952, vezi memoriile lui Kurt Horedt („*Und was verschwand, wird mir zu Wirklichkeiten*”. *Erinnerungen*, Bonn, 1988, p. 105-107).

<sup>13</sup> Constantiniu, *op. cit.*, p. 391-392.

festivităţi din 1971 de la Persepolis, Ceauşescu va fi fost impresionat de lecţia de instrumentare a istoriei pentru consolidarea unui regim autoritar, dar a uitat-o pe cea din 1979, când revoluţia islamică a pus capăt acestui regim. În decembrie 1989, la Timişoara şi la Bucureşti s-a văzut că demagogia istorică, îndelung şi intens practică în România, nu a putut salva regimul naţional-comunist de la prăbuşire.

Pentru istoricii şi arheologii generaţiei noastre, ca şi pentru profesorii care trebuiau să ne fie modele, se punea atunci întrebarea dacă participarea la astfel de campanii publice, puse în slujba politicii P.C.R., falsificând adevărul istoric şi sfidând bunul gust, erau compatibile cu statutul unui om de ştiinţă. La această întrebare, chiar şi astăzi, la 20 de ani de la Revoluţie, este greu de dat un răspuns. Aceia care, mai mult sau mai puţin, au făcut compromisul afirmă că acesta era necesar, chiar inevitabil, pentru supravieţuirea cercetării arheologice şi a învăţământului de specialitate, ca şi pentru salvarea monumentelor arheologice<sup>14</sup>. Cei mai mulţi specialişti cred şi astăzi că au reuşit să separe în chip net scrierile de propagandă şi temele lor principale obsesive („autohtonie” – „continuitate” – „unitate”) de discuţiile şi publicaţiile strict ştiinţifice. Este posibil ca acest lucru să fie adevărat în multe cazuri, dar în multe altele sigur nu! O „contaminare” a fost mereu posibilă şi nu rare ori în publicaţiile de specialitate ale vremii autorii au reluat – conştient sau inconştient – teme, noţiuni şi interpretări şablonarde ale propagandei istorice oficiale, inclusiv, uneori, obligatoriile citate din „operele” lui Ceauşescu.

Am face, pe de altă parte, o greşeală de neiertat dacă i-am uita pe unii dintre cei mai valoroşi reprezentanţi ai ştiinţelor antichităţii care au rezistat acestei tentaţii, chiar şi atunci când au fost supuşi unor puternice presiuni şi nedismulate ameninţări. Înainte de toate trebuie amintit aici comportamentul curajos, exemplar, al unui grup de colaboratori ai Institutului de Arheologie din Bucureşti, în frunte cu regretatul director de atunci, profesorul Dionisie Pippidi, care în 1979-1980 au refuzat să-şi modifice textele prezentate pentru tratatul de **Istoria României** în funcţie de tezele, părerile şi observaţiile Secţiei de Propagandă a C.C. al P.C.R., transmise printr-o comisie de specialişti aserviţi. În bună măsură, graţie rezistenţei autorilor, această versiune ceauşistă a istoriei României, proiectată în 10 volume, dintre care primele două trebuiau să fie tipărite în cinstea congresului P.C.R. din decembrie 1979, nu a apărut niciodată<sup>15</sup>. S-a putut crede atunci că, în acest fel, va fi

<sup>14</sup> Realitatea anilor '70 – '80 arată că aceste speranţe nu s-au împlinit. Prin decizii politice abuzive, în aceşti ani, expoziţia permanentă a Muzeului Naţional de Antichităţi a fost închisă, iar exponatele sale cele mai valoroase au fost transferate la nou înfiinţatul Muzeu Naţional de Istorie al R.S.R., Institutul de Arheologie a trecut sub controlul noii Academii de Ştiinţe Sociale şi Politice (A.S.S.P.), recte al Secţiei de Propagandă a C.C. al P.C.R., iar Direcţia Monumentelor Istorice (D.M.I.) a fost intempestiv desfiinţată. Nu este mai puţin adevărat că evenimentul „Burebista 2050” a prilejuit apariţia unui număr sporit de publicaţii arheologice, organizarea a trei colocvii arheologice bilaterale (cf. M. Babeş, SCIVA 58, 2007, 3-4, p. 340), precum şi desfăşurarea unor lucrări de conservare-restaurare la cetăţile din Munţii Orăştiei (din păcate imediat întrerupte după eveniment).

<sup>15</sup> A apărut în schimb, ca un tratat „alternativ”, *Istoria militară a poporului român*, vol. I, Bucureşti, 1984, coordonată militarmente de generalul Ilie Ceauşescu, fratele dictatorului, operă în care

sucombat și ideea unei asemenea opere monumentale, având pretenția implicită de a prezenta un adevăr absolut și imuabil, unicul adevăr despre trecutul poporului român. S-a văzut, însă, că lucrurile nu stau chiar așa; mai mult chiar, această ambiție a supraviețuit transformărilor pornite odată cu căderea regimului național-comunist. Astfel, după 1989, cel mai important proiect științific și editorial al Academiei Române renăscute a fost acela al unui nou tratat de **Istoria românilor**, plănuit a apare în 11 volume. Volumele I–IV au apărut în 2001, urmate în anul 2003 de volumele V–VIII și la un interval mai mare, în 2008, de volumul IX. Controversele iscate odată cu apariția primelor volume, mai întâi în mass-media, apoi în reviste de specialitate dintre cele mai serioase, au arătat că nici ideea de bază, nici realizarea concretă a Tratatului nu erau scutite de critici<sup>16</sup>. S-a reproșat editorilor folosirea necritică a unor texte scrise pentru defunctul tratat din 1979-1980 sau chiar mai înainte și, pe această cale, perpetuarea unor abordări și idei depășite ca bază documentară, metodă sau interpretare. Publicarea unor texte scrise de autori demult decedați sau semnate de alții decât cei ce le-au conceput a ridicat dezagreabile obiecții de natură deontologică. Termenele scurte, chiar graba, au făcut ca „arhitectura” operei să aibă de suferit. Trebuie spus că aceste defecțiuni se explică în bună măsură prin presiunea directă sau indirectă a „comenzii sociale”. Conform unei mai vechi mentalități, Academia, institutele, autorii au crezut că este de datoria lor să producă opera istorică pe care „țara” o așteaptă de peste patru decenii ( de la tratatul *Istoria României*, vol.I, 1960) și pe care cei ce finanțează cercetarea (evident statul) sunt îndreptățiți să o ceară. Este un fapt că după apariția Tratatului prestigiul Academiei Române și al institutelor de istorie și de arheologie în mediile oficiale s-a consolidat, iar starea lor financiară, până la nivelul cercetătorului de rând, s-a îmbunătățit. În cele din urmă se poate spune că, la fel ca și societatea românească în ansamblul ei, această operă nu este una fundamental nouă, ci una „de tranziție”, însumând rezultate din epoca trecută a cercetării și lăsând doar să se întrezărească unii germeni ai progresului.

Prăbușirea regimului Ceaușescu a dus totuși, fără doar și poate, la schimbări fundamentale în viața societății românești, în toate domeniile sale. Pentru oamenii de știință ele au însemnat, în primul, rând, o libertate aproape nelimitată de exprimare și de mișcare – ambele reprezentând condiții indispensabile pentru dezvoltarea

---

abundă falsurile și aberațiile naționaliste, adesea operate în text fără știrea autorilor. Nu este de mirare că aici, la comandă, se vorbea despre *trupele de ocupație* romane care „au adus daune materiale și morale mari poporului dac”, popor care, desigur, „nu s-a împăcat nici o clipă cu situația în care se găsea și în tot acest timp a dus o luptă dărză, tenace, permanentă, soldată în cele din urmă cu eliberarea teritoriilor ocupate și reîntregirea Daciei în hotarele ei firești”(p. 195). Tot la comandă, desigur, *poporul român* s-ar fi format dinainte de retragerea armatei și administrației romane și, încă de la sfârșitul secolului al III-lea, ar fi fost nevoit să-și organizeze „lupta de rezistență” (p. 215), de exemplu „rezistența poporului român împotriva invaziilor goților, hunilor și gepizilor” ! (titlu de sub-capitol, p. 229).

<sup>16</sup> Gh. Al. Niculescu, *Dacia N.S.* 48-49, 2004-2005, p. 99-124; V. Mihailescu-Bîrliba, *ArhMold* 29, 2006, p.171-178; C. Preda, *SCIVA* 58, 2007, 3-4, p. 353-364.

cercetării. După mulți ani de izolare, a urmat o adevărată deschidere în toate direcțiile, încurajată de colegii și instituțiile partenere din străinătate, în special din Germania și Franța. Arheologii români sunt din nou membri ai familiei de „*archéologues sans frontières*”. Ei iau parte la numeroase congrese și colocvii în străinătate; ei s-au angajat, uneori, cu rezultate notabile, în diferite proiecte științifice internaționale, precum *Prähistorische Bronzefunde*, *Corpus römischer Funde in Barbaricum*, *Lexikon zur Keltischen Archäologie*, *Corpus International des Timbres Amphoriques*, *AREA - Archives of European Archaeology* și multe altele; ei desfășoară în țară săpături în colaborare cu echipe de arheologi străini, fără ca cineva să se mai alarmeze în serios că ne-am vinde țara; ei își publică frecvent rezultatele în limbi străine, adesea în reviste sau cărți tipărite peste hotare; în câteva ocazii fericite istoria îndepărtată a spațiului românesc a fost prezentată peste graniță, prin descoperiri dintre cele mai reprezentative, în cadrul unor expoziții arheologice de mare succes la publicul și în presa din țara respectivă, cum au fost cele de la Frankfurt/Main din 1994, de la Florența și Triest din 1997 sau de la Stockholm din 2004<sup>17</sup>.

S-ar putea crede că am depășit urmările apăsătoare epoci a național-comunismului, că situația actuală ar marca un net progres și că perspectivele de viitor ale științei ar fi dintre cele mai promițătoare. În realitate, la o privire mai atentă, anumite imperfecțiuni și dificultăți ale arheologiei românești, pe care nu le-am fi așteptat în noile condiții ale libertății și democrației, sunt încă evidente, în special dacă facem o comparație cu activitatea și rezultatele colegilor noștri din vestul, dar chiar și din centrul Europei, din țări ale fostului bloc sovietic. Se pot găsi felurite explicații ale acestei stări de lucruri, există însă un aspect general care trebuie mereu avut în vedere: relația dintre știință și societate, în cazul nostru concret dintre arheologie și politică. Retrospectiv, cum am văzut în cazul Tratatului, o asemenea analiză ne permite să sesizăm erorile trecutului mai îndepărtat sau mai apropiat; ea ne poate ajuta, pe de altă parte, să evităm repetarea lor, oricât de mare ar fi tentația.

Experiența ultimei jumătăți de secol a arătat clar cât de mare poate fi dependența cercetării științifice, în general, de „bunavoința” administratorilor banului public, lucru valabil nu numai în est (unde statul era singurul patron), ci chiar și în vest. Aceasta privește în special acele științe, în care nu sunt de așteptat rezultate aplicabile practic, nemijlocit sau mijlocit aducătoare de profit. Este cazul celor mai multe dintre „științele spiritului” (*Geisteswissenschaften*) și, desigur, și al **arheologiei**, chiar dacă în fapt arheologii sunt producători de piese de patrimoniu care nu au numai o valoare documentar-științifică, ci și una intrinsecă, respectiv „de piață”, foarte ridicată. Și în domeniul nostru necesitățile financiare au crescut permanent: cheltuielile de personal, fondurile pentru săpături și pentru protecția monumentelor arheologice, întreținerea și dezvoltarea muzeelor, cu depozitele lor de valori și laboratoarele atât de necesare, editarea publicațiilor de specialitate, organi-

<sup>17</sup> Vezi cataloagele *Goldhelm, Schwert und Silberschätze. Reichtümer aus 6000 Jahren rumänischer Vergangenheit*, Frankfurt a. Main, 1994; *I Daci*, Milano, 1997 (cu recenzie critică de M. Babeș, SCIVA 48, 1997, 2, p. 177-186); *Guldkatter. Rumänien under 7000 år*, Stockholm, 2000.

zarea de congrese și alte manifestări științifice, formarea noilor cadre de specialitate. Totul costă bani, în timp ce finanțarea este în continuare nesatisfăcătoare, chiar dacă, sub forma săpăturilor arheologice de salvare și preventive, instituțiile de specialitate oferă din ce în ce mai des servicii (descărcarea terenurilor de sarcina arheologică), plătite de investitorii din domeniul industriei, mineritului, construcțiilor, transporturilor și amenajării teritoriului<sup>18</sup>. În fapt, arheologia pare să rămână în continuare un „lux”, care ar trebui finanțat din casa de bani a statului, dacă societatea este dispusă să înțeleagă necesitatea salvării și valorificării patrimoniului său cultural-istoric.

Dar, de obicei, cel care plătește este totodată și cel care stabilește condițiile. Am arătat în rândurile de mai sus ce a însemnat acest monopol al mijloacelor și puterii pentru arheologia românească în ultima jumătate de secol. Din păcate, puterea politică și societatea în ansamblul ei emit, astăzi încă, semnale care arată că naționalismul a supraviețuit și că acesta face apel, în continuare, în primul rând la istorie și la arheologie. Disputa aprinsă, din 1999, cu privire la conținutul manualelor alternative de istorie pentru școli ilustrează această îngrijorătoare realitate. Ne-am putea aduce aminte și de o ceremonie desfășurată în anul 1991, în prezența șefului de atunci al statului, în fața monumentului triumfal de la Adamclisi (*Tropaeum Traiani*), ornat pentru ocazie cu steaguri tricolore; un sobor de preoți a oficiat atunci o slujbă ortodoxă de pomenire a soldaților daci și romani căzuți pe câmpul de luptă în iarna anilor 101–102, iar garda militară a prezentat onorul. Amintirea penibilă a unor scene similare din deceniile anterioare (Elena și Nicolae Ceaușescu în 1977, în fața aceluiași monument decorat cu steagurile de partid și de stat, străjuite de militari)<sup>19</sup>, nu i-a stânjenit, se vede, pe organizatorii evenimentului din 1991, preocupați să instrumenteze arheologia și istoria în folosul unei cauze evident politice.

Trebuie spus că, din păcate, și în vestul Europei argumentele istorice sunt implicate în discursul politic actual. Mai nou, acolo este vorba nu atât de tradițiile naționale, cât de tradiția și integrarea europeană. Arheologia a fost și ea puternic marcată de această evoluție politică. De o parte, politicienii sunt satisfăcuți atunci când în slujba ideii europene sunt aduse argumente istorico-arheologice, cu un larg apel la public; pe de altă parte, aceasta este o mare tentație pentru arheologi și în fapt o mare șansă de a dobândi mijloace sporite pentru cercetarea și protecția monumentelor de sub pământ. O întreagă serie de expoziții arheologice internaționale

<sup>18</sup> Lucrurile se complică atunci când finanțări de acest tip ar trebui să ducă la „descărcări de sarcină” echivalente cu distrugerea unor situri arheologice de o semnificație excepțională. Este cazul celui mai important centru minier din Dacia romană, cel de la Roșia Montană (*Alburnus Maior*), pentru care responsabilii colectivului de arheologi angajați în acest proiect, Comisia Națională de Arheologie și Ministerul Culturii și Cultelor au oferit în chip iresponsabil o asemenea „descărcare”. Opoziția câtorva arheologi români, a Academiei Române ([http://www.academiaromana.ro/rosia\\_montana](http://www.academiaromana.ro/rosia_montana)), a comunității științifice internaționale și a societății civile a făcut ca acest sit roman de valoare universală să fie până în prezent salvat. Informații relevante privind această opoziție sunt disponibile la adresa internet <http://www.rosiamontana.org/argumente/patrimoniu>.

<sup>19</sup> Am inserat fotografia respectivă în expoziția itinerantă a proiectului AREA (Poznan, Jaen, București, Conimbriga, Praga, Mannheim, Nanterre, Valetta, Atena, Paris – 2008); cf. catalogul *The Making of European Archaeology*, Paris, 2008, precum și <http://www.area-archives.org/exhibitions>.

și publicațiile (cataloagele) corespunzătoare din ultimele două decenii ne arată ce dimensiuni a luat acest discutabil fenomen. Am putea cita aici doar câteva exemple dintre cele adunate de profesorul Svend Hansen, directorul secțiunii *Eurasia* a Institutului Arheologic German<sup>20</sup>. În 1993–1994 la Berlin a fost organizată o expoziție cu descoperiri paleolitice, intitulată „*First Europeans*” (Primii europeni). Marea expoziție de la Veneția, din 1991, dedicată celților, se cheama „*I Celti, prima Europa*” (Celții, originile Europei). La fel, în catalogul expoziției „*Das keltische Jahrtausend*” (Mileniul celtic), găzduită în 1993 de orașul Rosenheim, din sudul Germaniei, celții sunt desemnați drept „primii europeni”. Ulterior, în 1996–1997, o mare expoziție arheologică franco-germană a fost arătată la Mannheim, Berlin și Paris sub un titlu care poartă un mesaj mai explicit: „*Die Franken – Wegbereiter Europas*” (Francii – deschizători de drumuri ai Europei)! Întâlnim acest mesaj, exprimat ca un veritabil slogan politic, în pliantul de prezentare a expoziției: „În chip special datorită compoziției sale din diferite populații, Imperiului francilor i-a revenit rolul atât de important de intermediar între Antichitate și Evul Mediu. Altfel, părți considerabile ale literaturii și culturii antice nu ne-ar fi parvenit. Astfel, Europa a fost marcată pe termen lung de către franci și, în cele din urmă a fost făurită baza procesului de unificare europeană – francii au devenit deschizătorii de drumuri ai Europei”. Este inutil de a continua lista exemplurilor de acest fel, după cum și un comentariu mai larg ni se pare a fi de prisos. Și totuși, trebuie pusă întrebarea: ce ar trebui și ce poate înțelege publicul larg din aceste contradictorii și derutante mesaje extra-științifice transmise de expozițiile amintite și de altele asemenea? În fapt, cine au fost primii europeni: oamenii primitivi ai paleoliticului, oamenii din epoca bronzului (cu puțini ani în urmă Consiliul Europei a finanțat campania de popularizare intitulată *Epoca bronzului – prima epocă de aur a Europei*), celții sau francii? Cu greu cineva își poate reprima sentimentul că aici avem de-a face din nou cu instrumentalizarea politică a arheologiei, cu un amestec de politică și știință, care, oricât ar fi de „corect politic” (căci tindem, cei mai mulți dintre noi, spre o unificare a Europei în libertate și democrație), din punctul de vedere al unui adevărat om de știință nu poate fi acceptat. O mai bună finanțare a cercetării arheologice, a protecției și prezentării muzeale a documentelor pământului este desigur importantă în estul, ca și în centrul sau vestul Europei, deplina libertate a științei noastre este însă mai importantă. Ea este vitală!

Aceasta nu înseamnă, totuși, că arheologii ar trebui să ignore așteptările societății și nici chiar anumite imperative politice întemeiate pe o incontestabilă moralitate. Arheologia, ca disciplină istorică, implică o răspundere morală față de oameni și presupune un demers corespunzător. Prin cercetarea noastră, prin publicații, conferințe publice sau expoziții, noi trebuie să ne adresăm publicului larg, interesat în cunoașterea trecutului îndepărtat; la dispoziția acestuia trebuie puse cunoștințe corecte și accesibile privind evoluția culturală și istorică a umanității la nivel global, continental, național și regional; trăsăturile realmente comune ale culturilor și populațiilor timpurii din diferitele părți ale Europei trebuie să fie puse în evidență, fără a ignora în vreun fel

<sup>20</sup> S. Hansen, *Dacia N.S.* 40–42, 1996–1998, p. 5 și nota 2.



particularitățile și posibilul lor substrat etnic; miturile și falsurile care mai circulă încă, fără a avea o bază documentară, trebuie revizuite critic. Astfel, arheologia poate contribui la promovarea înțelegerii între națiunile și statele Europei, respectiv la diminuarea și chiar eliminarea prejudecăților și a neîncrederii care afectează încă, uneori, relațiile dintre ele<sup>21</sup>.

#### ARCHAEOLOGY, SOCIETY AND POLITICS IN ROMANIA, BEFORE AND AFTER 1989

##### ABSTRACT

The beginnings of archaeology in the XVIIIth century are related to the rediscovery and systematic study of the classical Greco-Roman culture. In the particular field of prehistory and protohistory, archaeology has reached the status of an autonomous discipline not earlier than the second half of the XIXth century, coinciding with the birth of modern European nations and the growth of an interest for their origins. In order to identify the “ancestors” and to reconstitute their ancient history it was necessary to appeal to prehistoric and protohistoric archaeology. The noble origin and all the other qualities of these ancestors had to be convincingly emphasised by archaeological findings. In various European countries, archaeology was contaminated by this disease at different times: in France during the reign of Napoleon III, in neighbouring Germany under Kaiser Wilhelm I, in Romania at the beginning of the XX century. Vasile Pârvan (1882-1927) was by no means a nationalist. However, in his major work, *Getica. O protoistorie a Daciei* (1926), we do encounter occasionally an idealised description of the ancestors, Getae and Dacians. In the same time, “Dacianism” – a theory which reduces the origin of the Romanian people to the Daco-Getic element exclusively, was spreading among the dilettantes. Surprisingly, this theory was promoted under the national-communist regime of Nicolae Ceaușescu, and has been reborn more recently once again, in the transition period we are currently going through. Unfortunately, the political power and the society as a whole are still sending out signals which show that nationalism has survived and that it continues to rely on history and archaeology for its survival. In Western Europe as well, historical arguments are used in current political debates. Lately, these debates are not related to national traditions, but to European traditions and integration issues. The titles of such archaeological exhibitions as “*I Celti, prima Europa*” (Venice, 1991), or “*Die Franken – Wegbereiter Europas*” (Mannheim, Berlin, Paris, 1996-1997) reflect a political abuse of archaeology, which is unacceptable even if „politically correct”.

---

<sup>21</sup> Prezentul text reprezintă o versiune revizuită și dezvoltată a articolului *Die rumänische Archäologie und die Versuchung des Nationalismus vor und nach der Wende*, în vol. *Auf der Suche nach Identitäten: Volk – Stamm – Kultur – Ethnos* (ed. S. Rieckhoff și U. Sommer), BAR International Series 1705, Oxford, 2007, p. 193-195. În forma inițială, acest articol a apărut și în limba bulgară, în *Arheologija* Sofia 44, 2003, 1, p. 8-12.



## L'EXPLOITATION DU SEL À L'EST DE CARPATES ORIENTAUX DANS LA PRÉHISTOIRE ET DANS LA PROTOHISTOIRE\*

MUGUR ANDRONIC

Pe **teritoriul Moldovei** oamenii au exploatat încă din preistorie **depozitele de sare** din zona submontană, vechi relicve ale Mării Sarmatice. Astfel, cele mai vechi **vestigii** de utilizare a surselor de sare, sub forma saramurii, la est de Carpați aparțin culturii **Starčevo-Criș** atestate la *Solca-Slatina Mare*, *Lunca-Poiana Slatinii*, *Oglinzi – Băi și Cetățuia*, *Piatra Șoimului* și recent la *Voitinel*. Au fost deasemenea atestate **cultura ceramicii lineare** (*Lunca și Oglinzi*) și **Precucuteni** (*Țolici, Oglinzi și Lunca*). În ceea ce privește locuirea se poate vorbi despre **locuiri temporare**, utilizate în sezonul cald. Practic, sursele de saramură din această zonă au fost exploatate fără întrerupere până în zilele noastre. Piesele litice de la *slatina Doroteia-Suceava* par să dateze chiar din paleolitic, fiind astfel cele mai vechi vestigii din România.

Sans doute, l'histoire de la civilisation humaine a été directement liée de la préoccupation constante de l'homme de procurer pour sa vie courante (éventuellement pour le commerce) et pour ses animaux domestiques, le sel, un minéral indispensable.

Comme un héritage de l'ancienne mer Sarmatique, dans la Moldavie se trouvent beaucoup de gisements de sel dans un état solide, grâce auxquels à la surface de la terre apparaissent de nombreuses sources salées. Le dépôt de sel solide de la zone prémontagneuse, d'environ 300 km longueur, pénètre petit à petit du sud vers le nord, de manière que, dans les modestes conditions de la préhistoire, les hommes aient employé, d'une manière préférentielle, les sources salées. Actuellement, on connaît en Moldavie contemporaine environ 50 sources salées<sup>1</sup>. Au sud de la Bucovine historique (le département de Suceava), elles sont répandues dans la zone sous-montagneuse de contact entre les rivières Suceava et Moldova. Leur majorité se trouve dans les secteurs *Cacica, Soloneț et Solca* (14 sur 29). Par exemple, à *Cacica*, le sédiment de sel mesurant plusieurs km de longueur, se trouve à une profondeur comprise entre 17 et 48 mètres.

En ce qui concerne la concentration, on peut considérer que les meilleures salines du point de vue qualitatif sont celles de *Solca-Slatina Mare* et *Cacica-*

---

\* Étude présentée avec l'occasion du symposium international *L'archéologie pré-et protohistorique du sel*, *Piatra Neamț*, 21-24 octobre 2004.

<sup>1</sup> N. Ursulescu, *Contribuții privind neoliticul și eneoliticul din regiunile est-carpătice ale României I*, Iași, 2000, p. 34.

*Blândețu*, avec une concentration approximative de 260-310‰ NaCl. Mais, les autres sources salées de la Bucovine présentent une concentration sous 200‰ NaCl<sup>2</sup>.

Les débuts de l'utilisation des sources d'eau salée (aménagées anthropiquement ou non), comme dans les autres régions de l'Europe, proviennent des époques très anciennes. On peut supposer que les hordes de chasseurs paléolithiques connaissaient dans leurs circulations ininterrompues, de génération en génération, l'emplacement de ces sources-là.

Ultérieurement, une fois réalisée la stabilité des collectivités humaines, on trouve à côté de sources salées (ville Solca-*Slatina Mare* et Cacica/com. de Cacica, dép. de Suceava, Țolici/com. de Petricani et Lunca/com. de Vânători, dép. de Neamț), ou tout près d'elles (Prohozești-*Siliște*/com. de Poduri, ou Poduri-*Pe Hăineală*, dép. de Bacău), des vestiges archéologiques, qui attestent la présence de l'homme préhistorique, attiré de l'utilisation de ces richesses naturelles<sup>3</sup> (fig. 1). Il est à remarquer le fait que Marius Alexianu, Gheorghe Dumitroaia et Dan Monah aient réalisé une étude synthétique sur l'exploitation des sources d'eau salée de la Moldavie, du point de vue ethnoarchéologique<sup>4</sup>.

Selon notre avis, une observation intéressante a été émise, les dernières années, aux cours des recherches archéologiques de surface dans le bassin supérieur de la rivière de Suceava. Vers la borne ouest de la localité Straja (com. de Straja), sur la colline *Afiniș*, il y a une petite source d'eau salée. Mais, justement de ce secteur de la vallée supérieure de la rivière de Suceava, vers l'amont, les premières traces de la présence humaine - d'ailleurs les plus anciennes - commencent aussi à apparaître. Il s'agit de plusieurs fragments céramiques et de petits outils réalisés de roches locales, qu'il ne peut pas exactement dater. De toute façon, le premier point néolithique, durable habité, où la céramique du type Cucuteni apparaît, il y a au moins à 12 km distance, en aval, dans la localité voisine, le village Laura<sup>5</sup>.

La suivante source salée, celle de Doroteia (ville Frasin, dép. de Suceava), a une concentration réduite en sel, d'environ 148,4 gr/l. Elle se trouve à une distance d'approximativement 3 km de la vallée du ruisseau Suha, en pleine zone forestière (plus de 850 m d'altitude). La source est aménagée, parce que, même aujourd'hui, le sel qu'on en extrait est employé dans l'alimentation. À ses environs, on peut observer des brisures très nombreuses dans la roche locale, dans les petites fissures du terrain ou dans les traces laissées par l'eau pluviale. Parmi elles, les unes gardent de traces du débitage anthropique (fig. 2/2-7):

1. Burin d'angle;
2. Lame à encoche retouchée;

---

<sup>2</sup> I. Șandru, SCȘ Iași 3, 1952, 1-4, p. 407-410.

<sup>3</sup> M. Alexianu, Gh. Dumitroaia, D. Monah, TD 13, 1992, 1-2, p. 160.

<sup>4</sup> *Ibidem*, p. 157-167.

<sup>5</sup> M. Andronic, P. V. Batariuc, Fl. Hău, M. Gogu, B. Niculică, I. Mareș, Suceava 29-30, 2004, 1, p. 118-120.

3. Fragment de lame;
4. Quatre noyaux fragmentés ou épuisés;
5. Plusieurs éclats aux traces de lustrage.\*\*

Les pièces ne présentent pas de formes typiques pour une certaine époque, elles pouvant appartenir soit au paléolithique supérieure, soit au néolithique. Mais parce que dans ce point archéologique on n'a pas découvert jusqu'à ce moment en plusieurs étapes de recherche de ce site aucun fragment céramique, nous considérons que cette découverte remonte au paléolithique<sup>6</sup>. Plus intéressant c'est le fait qu'à petite distance de cet endroit, derrière l'église de Frasin, nous avons trouvé (par les explorations de surface de 1996 et 1998) des pièces paléolithiques<sup>7</sup>.

Une très bonne concentration de sel (environ 270,3 gr/l) contient la source salée Marginea (com. de Marginea, dép. Suceava, approximativement 800 m d'altitude), disposée dans la *Poiana Pleșii*, à droite du ruisseau Hoșca, affluent de droite d'un autre ruisseau, Șoarecul, qui se jette dans la rivière Sucevița, devant le village Voivodeasa. Bien qu'il soit à présent loin de toute habitation humaine, l'eau continue d'être occasionnellement employé dans l'alimentation, la source étant aménagée dans ce but. Le terrain de la clairière actuelle, de grande surface, en pente, a connu au long des années de nombreux glissements de terrain, qui ont été probablement provoqués par les défrichements massifs. Certainement, le terrain n'a été jamais labouré. Malgré cela, une investigation attentive a trouvé, sur une petite surface manquée de végétation, plusieurs fragments céramiques et de charbons. Les charbons proviennent soit d'un foyer, soit de l'opération d'ébullition de la saumure, pour obtenir le sel recristallisé. La céramique travaillée seulement à main, contient des tessons broyés en pâte. Grâce à un fragment qui a la surface intérieure noire, facilement polie, on peut attribuer - au moins une partie du matériel - à l'Hallstatt<sup>8</sup>.

Entre les zones de la Moldavie, qui se sont joui d'investigations archéologiques plus attentives, on peut mentionner les bassins hydrographiques de Soloneț et de Solca, des petites rivières, des affluents de la partie droite de la rivière Suceava<sup>9</sup>. La présence de sources salées dans la partie prémontagneuse de ces eaux, a donné, sans doute, le nom de ces eaux, qui envoient à l'existence du sel.

On a fait d'importantes découvertes archéologiques autant au périmètre de l'ancienne mine de sel de Cacica (com. de Cacica, dép. Suceava), que dans les jardins voisins.

À l'occasion de l'élaboration du répertoire archéologique de la commune de Cacica, nous avons y trouvé une grande quantité de matériel céramique, surtout des fragments de récipients du type *briquetage*, associés à la céramique Cucuteni B et

---

\*\* Nous remercions au collègue dr. Vasile Chirica, de l'Institut d'Archéologie de L'Académie Roumaine de Iassy, qui a vérifié encore une fois ce matériel lithique.

<sup>6</sup> M. Andronic, *Cercetări arheologice de teren în Bucovina* (1), mss, p. 3-4.

<sup>7</sup> *Ibidem*, p. 5-6.

<sup>8</sup> *Ibidem*, p. 3; M. Andronic, E. Ursu, CCA (Campania 2002), 2003, p. 341, pct. 218.

<sup>9</sup> Andronic, *Evoluția habitatului uman în bazinul hidrografic Soloneț din paleolitic până la sfârșitul secolului al XVIII-lea*, Iași, 1998, p. 9-74; Andronic *et alii*, *op. cit.*, p. 135-144.

quelques fragments du type *Cucuteni C*<sup>10</sup>. Le type de récipient *briquetage* est fréquemment rencontré en Europe, d'Angleterre jusqu'à la rive orientale de la mer Noire, étant attesté dans l'intervalle compris entre l'Énéolithique et le La Tène récent. Conformément aux données dont nous disposons, pendant le néolithique moyen et récent de la zone de Cracovie (la culture Lengyel) on a utilisé les plus anciens récipients de ce type<sup>11</sup>. Leur découverte à Solca-*Slatina Mare* (dép. Suceava, 654 m d'altitude) a déterminé Nicolae Ursulescu à considérer ces récipients (fig. 4/7-14) comme appartenant à la culture Criș, étant donc les plus anciens briquetages européens<sup>12</sup>.

Le sondage archéologique entrepris récemment (2003) à Solca (ville, dép. Suceava), a vérifié les conclusions antérieures, mais l'affirmation de Nicolae Ursulescu (qu'ici se trouvaient les plus anciens briquetages d'Europe) n'a pas été confirmée. Les nouvelles fouilles ont constaté qu'à Solca les plus anciens vestiges appartiennent à la phase B de la culture Cucuteni; l'âge du bronze et le Hallstatt étaient moins représentés du point de vue quantitatif et on n'a pas identifié ces types de vases<sup>13</sup>.

Les sondages archéologiques modestes effectués à l'ancienne source salée de Cacica aux années 1995-1996 ont identifié les traces d'une habitation temporaire du type foyer à forme ovale, appartenant à la culture Cucuteni (-1,20 m). Sur son plancher, qui n'a pas été spécialement aménagé, à côté de la céramique usuelle, on a découvert de nombreux briquetages et de morceaux de charbons. La coupe exécutée en 1996 a examiné le sédiment archéologique, approximativement 0,5 m d'épaisseur, composé surtout de briquetages et rarement de charbons. Le sédiment est, sans doute, le résultat, au long de plusieurs siècles, du cassage de ces vases afin de récupérer le sel recristallisé<sup>14</sup>.

Ces vases, qui ont connu une utilisation unique, ont les mêmes caractéristiques technologiques à Solca et à Cacica: la surface superficiellement lissée, le mélange de balle en pâte insuffisamment homogénéisée, (donc, avec un aspect poreux), la combustion souvent incomplète (l'intérieur gris-noirâtre), avec des nuances de jaunâtre jusqu'à brique.

Leur majorité ont entre 10 et 11 cm de diamètre et assez rarement autour de 8 cm. Très rarement ont apparu des pièces ayant entre 12 et 16 cm de diamètre. Les

<sup>10</sup> Andronic, *Evoluția habitatului* ..., p. 65, pct. 114.

<sup>11</sup> N. Ursulescu, SCIVA 28, 1977, 3, p. 308. Voir les ouvrages de A. Jodłowski, mentionnés par N. Ursulescu, et aussi A. Jodłowski, *Jahresschrift Halle 61*, 1977, p. 85-91, avec la bibliographie; idem, *Der Anschnitt Zeitschrift für Kunst und Kultur im Bergbau*, 5-6, 1984, p. 158-161; idem, *Studia i materiały do dziejów żup solnych w Polsce* 4, 1971, p. 1-316; la synthèse de A. Jodłowski, *Studia i materiały do dziejów żup solnych w Polsce* 5, 1976, p. 7-250; W. Matthias, *Jahresschrift Halle 60*, 1976, p. 373-394; M. Andronic, SCIVA 40, 1989, 2, p. 171-177.

<sup>12</sup> Ursulescu, *op. cit.*, p. 313.

<sup>13</sup> Gh. Dumitroaia, D. Nicola, R. Munteanu, C. Preoteasa, D. Monah, D. Boghian, S. Ignătescu, CCA (Campania 2003), 2004, p. 314 – 315, pct. 179; voir et Gh. Dumitroaia, *MemAntiq* 19, 1994, p. 66.

<sup>14</sup> M. Andronic, I. Mareș, CCA (Campania 1996), 1997, p. 8, pct. 15.

profils des bases des briquetages (fig. 4/2-6), avec la semelle plus ou moins étendue afin d'assurer la stabilité, présentent quelques variantes du point de vue de l'angle d'inclinaison du profil (70-80 degré). À leur tour, les fragments de bord ont des inclinaisons différentes (fig. 4/ 19-20, 22-23, 25-26; 5/2-3, 7, 10-12).

En considérant autant les caractéristiques moyens des fonds et des bords, ainsi que l'inclinaison moyenne des murs, on a réussi hypothétiquement à reconstituer un tel récipient, avec une capacité de jusqu'à un litre et demi (fig. 4/1). Tout en tenant compte de la bonne concentration du sel dissout des sources salées de la Bucovine de Sud (260‰ - 310‰ NaCl), on peut considérer que dans le site de Cacica, comme peut-être d'ailleurs à Solca-*Slatina Mare*, l'absence de l'attestation – au moins jusqu'à présent – des vases de grandes dimensions ou des plateaux constitue la preuve que l'eau était bouillie directement en briquetages, avec des remplissages successives. On obtenait de cette manière une forme de sel recristallisé, quasiconique, du moins d'un kilo, un produit supérieur quantitativement à ceux plus anciens de la Pologne de SE, obtenues en vases de petites dimensions (0,5-1 litre)<sup>15</sup>. On peut également mentionner les expériences des sources salées de Lunca, Negritești (com. de Podoleni, dép. de Neamț) et Dragomiru (com. de Berzunți, dép. de Bacău), où d'un litre de saumure a résulté entre 337 et 345 g de sel recristallisé mais encore humide<sup>16</sup>.

En ce qui concerne le reste du matériel céramique de Cacica, on doit rappeler la présence assez importante de l'espèce *Cucuteni C* (des bords décorés à l'encoche et des formes avec des striations verticales, des coquillages et des calcaires broyés, employées comme ingrédients, appartenant à certains bols dans lesquels on pouvait obtenir – aussi comme à Solca – du sel recristallisé), de quelques fragments ayant des traces de peinture Cucuteni B et isolément des fragments du Hallstatt.

Dans le cas de deux points d'exploitation mentionnés, il ne s'agit pas d'habitations humaines proprement dites, mais on peut seulement parler d'habitations temporaires, utilisées pendant la saison chaude. Pour Cacica, on peut attribuer hypothétiquement cette exploitation à des habitations stables cucuteniennes; les plus proches sont placées à approximativement 5-6 km de cette source salée (qui n'existe plus à présent).

En ce qui concerne *Slatina Mare (La Grande Source Salée)*, même aujourd'hui située dans la forêt, à une distance d'environ 2 km de la lisière, on peut attribuer cette exploitation, toujours temporaire, au plus proche site de la vallée de la rivière Solca, dont les vestiges archéologiques se trouvent à peu près à 12 km de la *Grande Source Salée*, au bord ouest de la commune Arbore (tout près de l'ancien cimetière juif)<sup>17</sup>.

De riches vestiges archéologiques se trouvent auprès de la source salée de Voitinel (com. de Gălănești, dép. de Suceava), dont le volume d'eau disponible

<sup>15</sup> Andronic, SCIVA 40, 1989, 2, p 176.

<sup>16</sup> Alexianu, Dumitroaia, Monah, *op. cit.*, p. 162.

<sup>17</sup> Andronic *et alii*, *op. cit.*, p. 139, pct. 105.

était estimé à 16 m<sup>3</sup> à un moment donné<sup>18</sup>. Quoique, sur le terrain d'ici, on n'ait pas exécuté de travaux agricoles, nos explorations de surface ont trouvé de céramique préhistorique. Dans l'année 2002, on y a déjà exécuté un sondage archéologique, qui a mis en évidence l'existence de deux secteurs différents. Dans le premier, on a identifié une céramique mal conservée Starčevo-Criș et quelques morceaux de charbon; dans le second, à - 30 cm, on a trouvé une couche grosse de 10 -15 cm d'argile noire, avec beaucoup de cendre et de charbon, qui contenait de la céramique Cucuteni (probablement B), Noua (bronze tardif), Hallstatt, La Tène, du Haut-Moyen Âge et des XIII<sup>e</sup>-XIV<sup>e</sup> siècles. Certainement, les prochaines recherches apporteront de nouvelles informations<sup>19</sup>.

Dans le département de Neamț on a fait d'importantes découvertes archéologiques concernant l'utilisation du sel à l'est des Carpates Orientales<sup>20</sup>. On fait référence à celles de Lunca-Poiana Slatinei (com. de Vânători) et d'Oglinzi-Cetățuia et -Băi (com. de Răucești). Ces découvertes se concentrent sur le versant est de *Culmea Pleșului*, une petite ramification des Carpates, où de nombreuses sources salées sortent de la zone d'affleurement du sel aquitanien. À une profondeur superficielle se trouve un gros gisement de 130 m maximum et de 4 km longueur au moins<sup>21</sup>. Grâce à ce fait, on a pu identifier dans cette microzone, six sources d'eau salée, dont trois portent des dénominations qui dérivent du mot *slatină* (source salée).

Dans la zone d'utilisation du groupe de sources salées de Lunca, par exemple, microzone bien examinée du point de vue archéologique, on a remarqué l'existence de trois points habités dès néolithique ancien, cinq de celui moyen, 30 de l'énéolithique, cinq de l'époque de passage vers l'âge du bronze, 25 de l'âge du bronze, six de l'Hallstatt, trois de La Tène, 18 des II<sup>e</sup>-III<sup>e</sup> siècles ap. J.-Chr., sept du IV<sup>e</sup> siècle ap. J.-Chr., deux des X<sup>e</sup>-XII<sup>e</sup> siècles et 35 des XIV<sup>e</sup>-XVII<sup>e</sup> siècles<sup>22</sup>.

La source la plus abondante se trouve à Lunca-Poiana Slatinei (à approximativement 550 m d'hauteur), où, jusqu'à présent, on a déroulé sept campagnes de fouilles. Les résultats ont été partiellement publiés<sup>23</sup>. Des trois zones d'investigation, la première (A), la plus importante, a la forme d'un mamelon allongé (60 m de longueur, 25 m de large et 3 m de hauteur); elle est la plus proche de la fontaine d'eau salée, utilisée même aujourd'hui. C'est ici qu'on a mis en évidence des dépôts assez riches de matériel Starčevo-Criș, Précucuteni, de l'âge

<sup>18</sup> Șandru, *op. cit.*, p. 410.

<sup>19</sup> Andronic, Ursu, *op. cit.*, p. 341.

<sup>20</sup> Voir les rapports Gh. Dumitroaia pour les années 1985 – 1993 en Cronica...; idem, dans *La civilisation de Cucuteni en context european*. Sesiune științifică Iași-Piatra Neamț, 1984, Iași, 1987, p. 254-255, même avec des informations en ce qui concerne les découvertes de Țolici (dép. de Neamț); idem, *Comunități preistorice din nord-estul României. De la cultura Cucuteni până în bronzul mijlociu*, Piatra Neamț, 2000, p. 135, 141-146 et idem, BAI 1, p. 15-29 avec les informations sur les découvertes de Țolici.

<sup>21</sup> C. Stoica, I. Gherasie, *Sarea și sărurile de potasiu și magneziu din România*, București, 1981, p. 50.

<sup>22</sup> Alexianu, Dumitroaia, Monah, *op. cit.*, p. 163.

<sup>23</sup> Dumitroaia, *La civilisation de Cucuteni...*, p. 253-258; Alexianu, Dumitroaia, *op. cit.*, p. 125-133.



du bronze et du fer<sup>24</sup>. En plus, on a découvert des vestiges sporadiques, appartenant aux cultures Cucuteni, à celle des Carpes ( II<sup>e</sup>-III<sup>e</sup> siècles ap. J.-Chr.), Sântana de Mureș-Černjahov (IV<sup>e</sup> siècle ap. J.-Chr.), des V<sup>e</sup>-VII<sup>e</sup>, X<sup>e</sup>-XII<sup>e</sup>, XVI<sup>e</sup>-XVII<sup>e</sup> et XIX<sup>e</sup> siècles.

Parmi ceux-ci, les vestiges néolithiques anciens du type Starčevo-Criș sont particulièrement riches; cela leur confère une particularité à part dans le contexte plus général de la Roumanie toute entière. Dans la zone centrale de cette petite hauteur, amplifiée le long du temps, on a découvert une concentration abondante de traces d'âtres (terre brûlée, cendre et charbon), mesurant jusqu'à un mètre comme surface, autant sur l'horizontale que sur la verticale. La terre stérile du point de vue archéologique se trouve à -2,80 m du niveau actuel. L'épaisseur maximale des sédiments est de 2,65 m.

Il est à remarquer le fait qu'ici on n'ait pas découvert que de la céramique fragmentaire à l'exception de deux cuillères en os (fig. 3/11-12)<sup>25</sup>. On a considéré que les quelques fragments d'argile brûlée portant des traces de branches peuvent appartenir à des abris temporaires (saisonniers).

La céramique Starčevo-Criș y découverte présente des caractéristiques communes à celle contemporaine de l'est de la Moldavie ou du sud-est de la Transylvanie (fig. 2/1, 8-22). L'analyse comparative de la céramique Starčevo-Criș des sédiments antérieurs et de ceux plus récents ne met pas une évidence de différences technologiques et typologiques trop évidentes.

Cette céramique a été confectionnée d'une pâte fine, ou grossière. En général, ce qui nous intéresse ici sont les formes de vases: des coupes qui ont la forme tronconique ou bitronconiques, des écuelles, des compotiers, des soupières. Certains ont été décorés avec des incisions ou de la peinture, les dernières représentant un pourcentage sous 0,015%. La plus grande quantité de céramique Starčevo-Criș a été réalisée en pâte de type grossier; de celle-ci on a réalisé des vases globulaires, mais aussi des soupières semisphériques ou des compotiers.

En général, la céramique de Lunca appartient à la variante nordique de la culture Starčevo-Criș de Moldavie. Du point de vue chronologique, la céramique Starčevo-Criș de cette région peut être encadrée dans les phases de développement III A et III B (le millénaire 6-5 av. J. Chr.), selon la division en périodes de Gheorghe Lazarovici. Sur les sédiments Starčevo-Criș on a trouvé des vestiges plus récents Precucuteni I, II, III, (4200-3700 av. J. Chr.)<sup>26</sup>. Deux tiers de la céramique sont réalisés en pâte fine polie sur les deux faces, ce qui réduit beaucoup sa porosité (fig. 3). Finalement, dans la zone A ont apparu, aussi, des fragments céramiques Cucuteni, ce matériel étant découvert sporadiquement.

Dans la zone B examiné du point de vue archéologique, situé à seulement quelque dizaines de mètres, on a découvert des vestiges gétiques (V<sup>e</sup>-III<sup>e</sup> siècles av. J. Chr.), du Hallstatt ancien et de l'époque du bronze (Komariv-Costișa-Bialy Potok et Noua). Le dernier sédiment d'ici, bien représenté, est constitué de la

<sup>24</sup> Dumitroaia, MemAntiq 19, 1994, p. 11-58.

<sup>25</sup> *Ibidem*, p. 50.

<sup>26</sup> Pour certains datations, voire C. M. Mantu, SCIVA 46, 1995, 3-4, p. 215, 220.

céramique de type Cucuteni (A et surtout B) où on peut remarquer facilement des vases de grandes dimensions, aux murailles grosses, ainsi que des soupières. L'espèce céramique C, qui représente un pourcentage d'environ 33% de tout le matériel céramique de type Cucuteni, constitue une couche particulièrement compacte. On considère qu'elle provient de la zone de steppe, ce type de céramique étant plus nombreux dans la phase Cucuteni B 24<sup>27</sup>. On pourrait expliquer la grande quantité de vases céramiques aux dernières phases Cucuteni, par le fait que, ceux qui détenaient ce type de céramique, étaient par excellence des éleveurs d'animaux. Plus importante a été la découverte, dans ce secteur-ci des vases à utilisation unique, de type *briquetages*, découverts à une profondeur de 0,35-1,40 mètres (environ 16% de tout le matériel céramique Cucuteni - fig. 4/15, 18, 21, 24, 27). Ces vestiges sont bien semblables à ceux de Cacica, Solca, Oglinzi, Negrițești et Răucești (com. de Răucești)<sup>28</sup>.

À son tour, dans le secteur B, on a découvert de la céramique Precucuteni III et une autre espèce appartenant à la culture de la céramique linéaire. Sous la profondeur de 1,90 m se trouve un dernier niveau archéologique, et le plus ancien Starčevo-Criș, caractérisé par une grande densité de la céramique, de charbons et de traces d'âtre. Enfin, dans la zone C, on a découvert seulement de la céramique géto-dace.

On a fait des découvertes Cucuteni et de l'époque du bronze aussi au point Cetățuia, un sommet de colline fortifiée avec fosse et repli de terrain fortifié, qui se trouve à presque un km distance de ce site déjà mentionné. Entre ceux-ci, on remarque les morceaux de quelques briquetages, une preuve que la communauté néolithique de cet endroit-là obtenait déjà le sel récrystallisé des sources salées situées aux environs de Poiana Slatinei (de laquelle nous venons de discuter), Slătior et Sărățuri<sup>29</sup>.

A environ 3 km N de Poiana Slatinei se trouve la source salée Băile Oglinzi. La culture la plus représentée est Precucuteni II, dont le matériel céramique se trouve intercalé avec des morceaux d'âtres; à environ 100 m, le sondage exécuté en 1992, a découvert des vestiges céramiques Starčevo-Criș, cendre et charbon<sup>30</sup>.

Les recherches récentes de Cucuieți (com. de Soloneț, le département Bacău), le point Slatina Veche, à presque 15 km distance de cet endroit-ci, qui ont visé deux buttes ovales avec de nombreux sédiments, ont découvert de la céramique appartenant aux cultures Precucuteni en Cucuteni (phase A), Costișa-Komariv et de La Tène - géto-dace. Toujours dans le département de Bacău, on a réalisé des recherches de surface à Pădureni, Soloneț et Sărata (com. de Sărata), dans la première localité se trouvant des vestiges archéologiques qui prouvent une utilisation plus longue des sources salées de la région<sup>31</sup>.

<sup>27</sup> Dumitroaia, MemAntiq 19, 1994, p. 58.

<sup>28</sup> *Ibidem*, p. 66.

<sup>29</sup> *Ibidem*, p. 72-75.

<sup>30</sup> *Ibidem*, p. 78.

<sup>31</sup> Gh. Dumitroaia, R. Munteanu, D. Nicola, C. Preoteasa, D. Monah, CCA (Campania 2003), 2004, p. 110-111, nr. 65.

Pas très loin, à environ 2 km distance, se trouve le site le plus important Cucuteni de Poduri. En étudiant la distribution des sources salées de la microzone de ce grand établissement (approximatif 26 km<sup>2</sup>), on a constaté la présence de six sources salées et de huit sites archéologiques Cucuteni<sup>32</sup>.

Un cas spécial a été consigné à Prohozești - point Siliște, où un établissement Cucuteni a été construit sur une élévation qui est protégée de trois parties de pentes abruptes et d'une pente sectionnée d'une douve de défense; à peu près de ce point on a enregistré la présence d'une source salée, exploitée encore aujourd'hui<sup>33</sup>. Par conséquent, ces points de l'exploitation du sel, étaient placés comme emplacement à des altitudes premontagneuses et étaient habités temporairement ou même occasionnellement. Tous les établissements qui ont été employés, pour préparer la saumure étaient placés dans une microrégion qui pourrait dépasser 10 km comme diamètre.

Nos recherches extrêmement récentes effectuées dans la région Cernăuți (dans la zone sous-montagneuse de contact, entre les rivières Suceava et Siret, S-V extrême de l'Ukraine) ont mené à la découverte de vestiges lithiques et céramiques Cucuteni, de l'Age du Bronze et du Hallstatt aux alentours de la source salée Ocna du hameau Slatina, la localité Crasna, le district Hliboka.

Enfin, pour comprendre mieux l'évolution du phénomène de l'exploitation du sel à l'est de Carpathes Orientaux, on donne encore quelques informations. Au Moyen Âge, l'une des ressources d'argent pour les monastères a été représentée par la possibilité de vendre l'eau de la source salée. On peut constater, la présence des monastères ou des hermitages aux alentours des sources salées: le Monastère Solca (avec une source à un km distance; le point bien connu *Slatina Mare* – dans la forêt à environ 6 km), le Monastère Pârtești (aujourd'hui disparu, à Cacica, avec trois sources, qui se trouvent à 1-2,5 km), le Monastère Slatina (com. de Slatina, dép. Suceava, la source salée à un km distance). La concentration de sel de ces sources salées n'a pas été la même.

En fonction de leurs voisinage et de la qualité de la saumure, plusieurs sources salées, aménagées parfois sous forme de fontaine, sont employées jusqu'à nos jours. Des périodes courtes d'interruption ont été enregistrées dans l'époque communiste. D'ailleurs, du Moyen Âge de la Moldavie datent de nombreux documents qui se réfèrent à l'exploitation de ces richesses naturelles. Par exemple, le Monastère Humor (com. de Mănăstirea Humorului, dép. Suceava), au-delà des sources salées de la localité actuelle Cacica, avait en propriété, „un mont à savoir Ostra et Slatina en Ostra”, mentionnés dans les documents émis à l'époque d'Etienne le Grand et de ses successeurs<sup>34</sup>.

<sup>32</sup> D. Monah, S. Antonescu, A. Bujor, *Materiale*, 1980, p. 99.

<sup>33</sup> D. Monah, Gh. Dumitroaia, F. Monah, C. Preoteasa, R. Munteanu, D. Nicola, *Poduri – Dealul Ghindaru. O Troie în Subcarpații Moldovei*, Piatra Neamț, 2003, hartă, p. 70. Pour la source d'eau salée Valea Șoșii, inédite, informations I. Mareș.

<sup>34</sup> Andronic, *Evoluția habitatului...*, p. 124, avec la bibliographie (pour plusieurs informations concernant l'exploitation des sources salées dans les époques récentes, voir D. Ciobanu, *Istros* 13, 2006, p. 119-127).




Fig. 1. Les principales sources d'eau salée à l'est des Carpates avec des trouvailles archéologiques: 1. Doroteia; 2. Voitinel; 3. Marginea; 4. Solca; 5. Cacica; 6. Lunca; 7. Oglinzi; 8. Țolici; 9. Poduri-Pe Hăineală; 10. Prohozești; 11. Cucuieti.

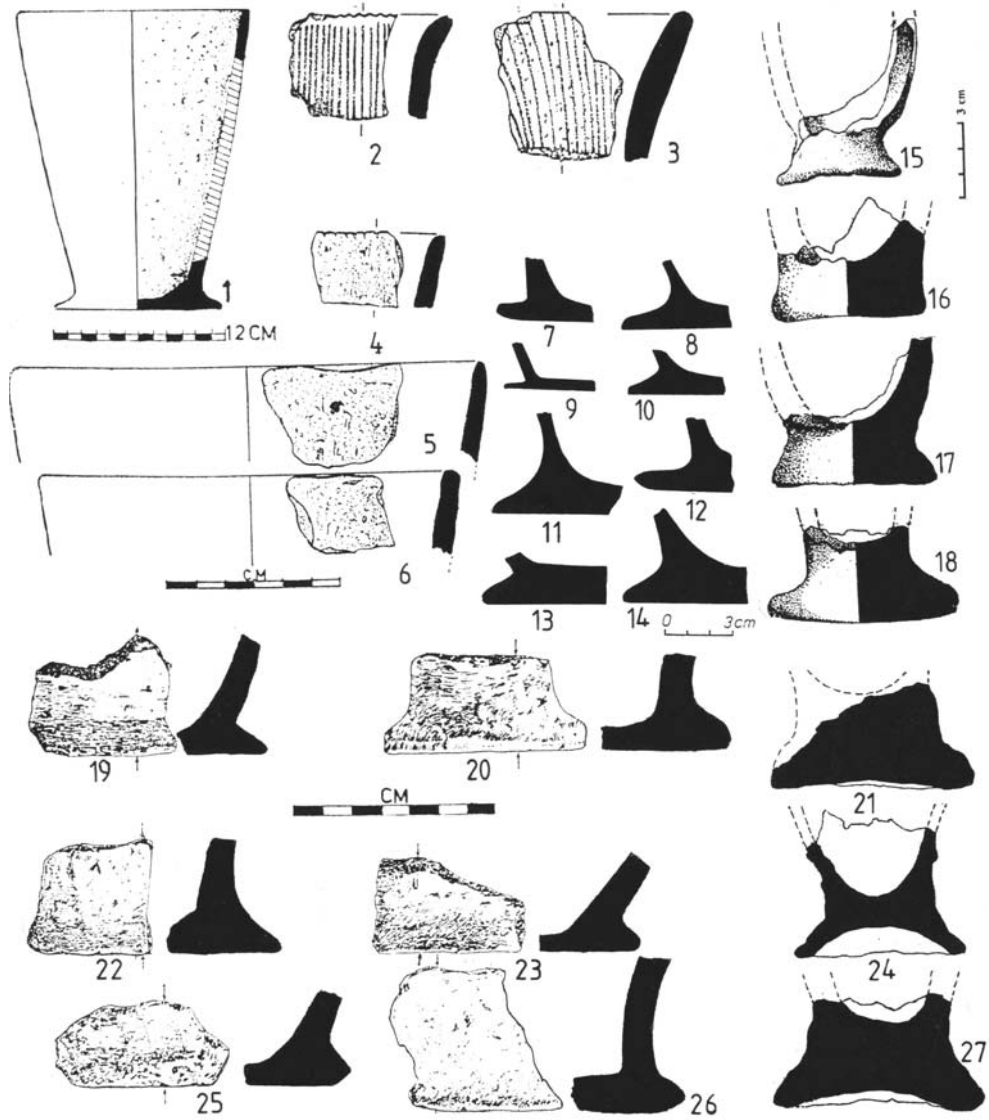


Fig. 2. Pièces lithiques de Doroteia (2-7) et céramique Starčevo-Criș de Lunca-Poiana Slatinei.

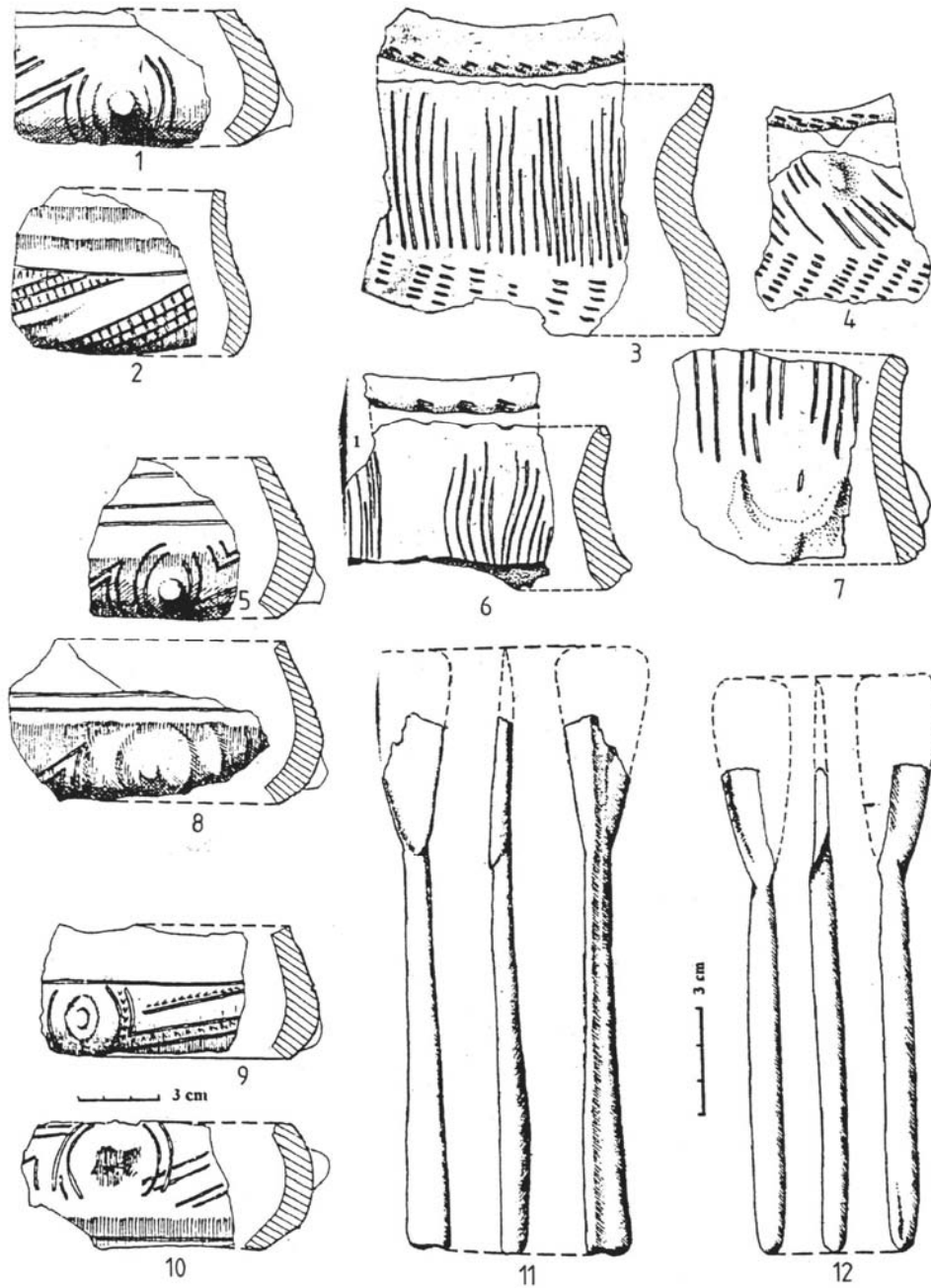


Fig. 3. Céramique Précucuteni, Cucuteni et cuillers en os Starčevo-Criș de Lunca-Poiana Slatinei.



Fig. 4. Reconstitution d'un pot *briquetage* de Cacica (1) et fragments de briquetages de Cacica (2-6, 19-20, 22-23, 25-26), Solca-Slatina Mare (7-14) et Lunca-Poiana Slatinei (15-18, 21, 24, 27) – selon N. Ursulescu, Gh. Dumitroaia et M. Andronic.

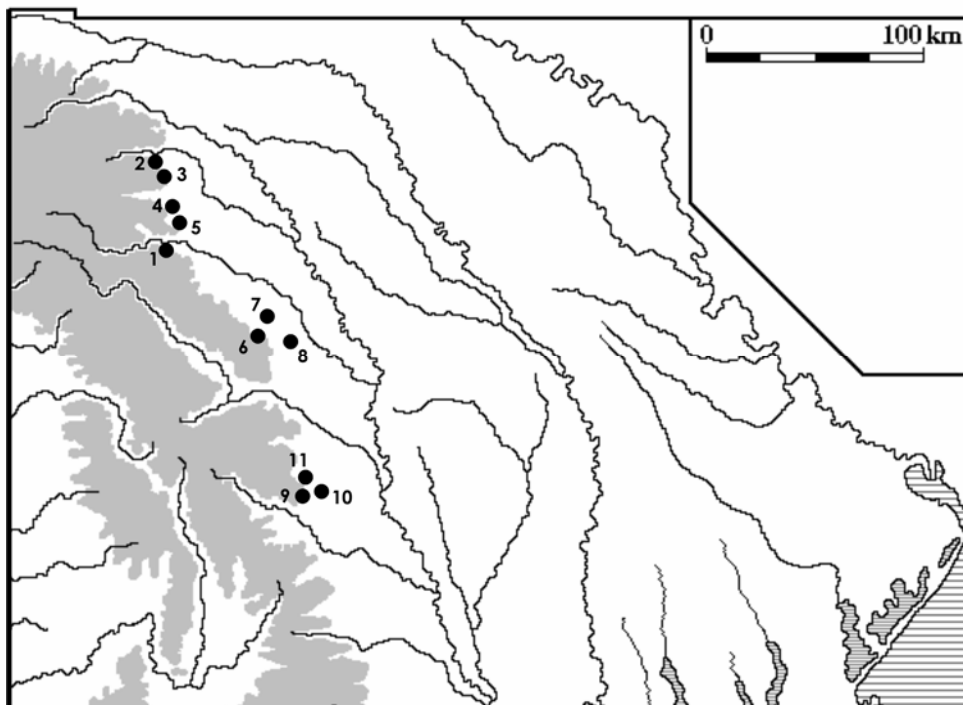


Fig. 5. Cacica: bases de briquetages (2-3, 7, 10-12) et fragments céramiques Cucuteni B (5-6, 8) et Cucuteni C (1, 4, 9).

De telles sources ont été attestées du point de vue documentaire, au bord des domaines des monastères, surtout là où il intervenaient souvent des melentendus de frontière. Grâce à l'exploitation intense des sources salées, qui alimentaient chacune une microzone bien établie on est arrivé à consigner au Moyen Âge, tout comme dans la pré- et la protohistoire l'existence „des routes de la source salée” qui poursuivaient normalement les vallées des eaux de la zone montagneuse et prémontagneuse et qui coulaient vers l'est, vers ceux de plateau. Une telle attestation datée le 6 août 1583, fait référence aux frontières des domaines du Monastère Sucevița et aux "sources salées qui se trouvent dans ces montagnes – là"<sup>35</sup>.

En ce qui concerne le Monastère Pârtești (Cacica), dont la construction comme "metoh" (établissement qui appartient à un monastère soumis administrativement au Monastère Humor) a été réalisée, peut-être, à l'époque d'Etienne le Grand (la deuxième moitié du XV<sup>e</sup> siècle) sous la ramification de Obcina Mare nommée *Călugărița* (805 m alt.), on considère que cette situation s'explique justement par l'administration et l'exploitation des trois sources salées de la localité actuelle Cacica. La plus ancienne attestation documentaire du monastère découverte à la suite de notre

<sup>35</sup> *Ibidem*, p. 125, avec la bibliographie.



recherche est datée dans l'année 1669. Le transport de l'eau salée se faisait en tonneaux placés dans les chariots à traction animale.

D'ailleurs, on peut constater que plusieurs monastères ont été construits parallèlement aux Carpates, sur une longueur d'approximatif 300 km, du monastère Putna, au nord jusqu'au monastère Cașin, au sud, étroitement liés au salifère<sup>36</sup>. Donc, l'importance des sources salées à l'est des Carpates Orientales a été remarquable, en tenant compte du fait que, par rapport à l'Europe Occidentale, à l'est de cette chaîne de montagnes il n'y a pas que deux gisements de salifère: le premier dans le bassin du Moscou, et le second en celui du Donetz. Le dernier pouvait théoriquement approvisionner l'areal habité par les porteurs de la culture Cucuteni-Tripolie, ainsi que des autres cultures plus récentes<sup>37</sup>. C'est pourquoi, le sel sous - carpatique de la région salifère comprise entre la vallée de la rivière Suceava et celle de Buzău a été fortement exploité par les tribus de cette culture archéologique, ainsi que des populations antérieures. Les mêmes réalités ont été consignées de manière archéologique dans la région sous carpatique de l'Ukraine, par exemple à Loeva (région Ivano-Frankovsk), où on a découvert de la céramique Cucuteni - Tripolie, de l'époque de transition vers celle du bronze, et de cette dernière époque (Komariv et Noua)<sup>38</sup>. De tels gisements, comme ceux de Galicie et Pocutie (Soli, Udeci, Colomeea) ont approvisionné la région Kiev, au moins, à partir du XI<sup>e</sup> siècle<sup>39</sup>. Dans cet ordre d'idées, on considère que probablement, de tels vestiges archéologiques soient découverts dans le voisinage des sources salées de Vijnîța et Crasna (la région Cernăuți, Roumanie, en U.R.S.S. après 1940, et aujourd'hui en Ukraine), ou des nouvelles même dans l'Ukraine transcarpatique.

Tout en tenant compte de ce qu'on vient de dire, nous pouvons faire maintenant quelques précisions pour cette période de temps. Jusqu'aujourd'hui, pour ces temps on n'a pas des données concrètes en ce qui concerne l'exploitation du sel solide à l'est des Carpates. Quand même, on ne peut pas exclure la possibilité de l'exploitation du sel solide au sud (Târgu-Ocna, Sărata Monteoru), où la couche du sel apparaît à la surface. De là résulte, aussi, l'importance de l'exploitation des sources salées pour le territoire étudié. Jusqu'à l'utilisation du char à traction animale (l'époque du bronze), avec lequel on pouvait transporter une grande quantité de saumure sur des distances grandes, on a cherché la possibilité d'obtenir le sel par recristallisation, réalisée immédiatement à côté de la source.

Des riches sédiments de 2,65 m d'épaisseur, de type Starčevo-Criș, de Lunca-Poiana Slatinii provient une grande quantité de céramique, y compris peinte, ce qui a déterminé Gh. Dumitroaia à considérer qu'ici on faisait aussi, de la céramique, comme une activité complémentaire. Cette hypothèse n'est pas vraisemblable –

<sup>36</sup> Șandru, *op. cit.*, p. 409.

<sup>37</sup> Monah, dans *Le paleolitique et le neolitique de la Roumanie en contexte europeen*, BAI 4, Iași, 1991, p. 392.

<sup>38</sup> L. I. Krusel'nickaja, dans *Materialy po Arkheologij Severnogov Pricernomorija*, Odessa, II, 1991, p. 41 – 42.

<sup>39</sup> Șandru, *op. cit.*, p. 412.

selon notre avis – parce que tous ceux qui stationnaient ici, ne bénéficiaient pas de conditions optimales de vie; tout le temps ils travaillaient pour un but bien déterminé – obtenir du sel. D'ailleurs, une grande partie de la vaisselle s'est cassé à cause de l'utilisation excessive à l'ébullition de la saumure, elle étant produite en ce but. Les traces du feu de Lunca sont certainement liées de l'ébullition de la saumure en vases de formes diverses (fig. 2/1, 8-22) ; on considère que le liquide n'était pas bouilli jusqu'à la solidification totale du sel, ce qui a imposé le cassage du récipient. Il est probable que la bouille du sel se transportait dans des vases et dans des outres.

Jusque récemment, les plus anciennes traces de l'utilisation des sources salées, dans la zone étudiée, étaient celles appartenant à la culture Starčevo-Criș, attesté en six sites: Solca-Slatina Mare, Lunca-Poiana Slatinii, Oglinzi – Băi et Cetățuia, Pietra Șoimului et récemment Voitinel. Mais voilà que le matériel lithique de Doroteia (le département de Suceava), peut constituer, dans ce stade de recherche, *la plus ancienne preuve en ce sens, même pour toute la Roumanie valable*. Il suit la culture de la céramique linéaire (Lunca et Oglinzi) et Precucuteni (Țolici, Oglinzi et Lunca).

Ne parlant plus des époques plus récentes, on doit souligner la présence des vestiges datant des époques du bronze et du fer (d'ailleurs, nous sommes convaincus que les prochaines recherches amèneront de nouvelles informations) quand pratiquement, les sources salées ont été exploitées sans interruption jusqu'aux nos jours.

*Traduit par drd. Violeta-Anca Epure*

## CHARACTERISTICS OF BALKAN-DANUBIAN TREASURES FROM THE END OF THE 1<sup>st</sup> TO THE MIDDLE OF THE 3<sup>rd</sup> CENTURY\*

IVANA POPOVIĆ

On the territory of Middle Danube and its wider hinterland are registered few **hoards** which contain **silver** and, more rarely, **golden jewelry, coins** and, sometimes, **silver vessels** and *emblemata* made of silver. **Monetary parts** of these hoards enable relatively precise determination of time of their deposition, while the analysis of their composition can point to the possible directions of cultural streamings in the smaller chronological and geographical entities. Therefore, we think that it is useful to register the composition of these hoards considering the characteristics of each group of objects.

The monetary part of these hoards consists of the Roman silver coins, whose last minting in each hoard enables us to determine the time of their deposition. In this way are determined the horizons of the origin of the hoards, which correspond with certain historical events – the cause of hiding the valuable objects. According to the structure of the hoards, these horizons could be divided in two entities. The first of them (fig. 1/1) is connected with the conflicts between the Romans and Dacians in the last decades of the 1st century, and the second one (fig. 1/2) with the incursions of the barbarian tribes into the territory of the Empire at the end of the 2nd and in the first half of the 3rd century.

I. The hoards deposited in 81/82 are on the right bank of Danube (fig. 1/1), next to the military camps *Transdierna* (the Tekija hoard)<sup>1</sup> and *Viminacium* (the Bare hoard).<sup>2</sup> The latest coins in both hoards are *denarii* of Domitianus from the end of 81.<sup>3</sup> This fact points to the incursions of the Dacians across the Danube in winter of 81/82, which are not explicitly mentioned in the sources. But, to the serious clash between Romans and Dacians at this time points the hoard of *denarii* from the camp Boljetin (*Smorna*) on the Đerdap limes, whose latest mint is, also, *denarius* of Domitian, from

---

\* This paper was presented by Ivana Popović (Archaeological Institute, Belgrade, Serbia) to the ARCHAOMET Second International Symposium, held in Bucharest, May 6<sup>th</sup> - 7<sup>th</sup> 2008, under the aegis of Rumanian Ministry for Education and Research.

<sup>1</sup> D. Mano-Zisi, *Nalaz iz Tekije / Les trouvailles de Tekiya*, Beograd, 1957.

<sup>2</sup> I. Popović, B. Borić-Brešković, *Ostava iz Bara / The Bare Hoard*, Beograd, 1994.

<sup>3</sup> P. Popović, ZNMB 8, 1975, p. 97-107 (Tekija); Popović, Borić-Brešković, *op. cit.*, p. 107-198 (Bare).

the end of 81.<sup>4</sup> Beside the coins, the composition of the hoards from Tekija<sup>5</sup> and Bare<sup>6</sup> is characterized by the presence of massive silver jewelry, analogous to the specimens from the southern group of the Dacian finds, located between Danube, Târnava and Mureș. While in the Tekija hoard are registered only the bracelets with overlapped and coiled ends, with or without pendants in the form of miniature axes, in Bare, beside these forms, appear the twisted torques, the shield-form pendants, the spiral ring and other forms of Dacian ornaments. Beside the jewelry of Dacian style, in both hoards appear the specimens inspired by Hellenistic motifs and techniques, the objects of Roman provenance and silver emblemata of cultic contents. On this occasion we will observe those objects from these hoards which illustrate in the best way the interweaving of the traditions of Dacian, Hellenistic and Roman toreutic.

a) The golden ring from Tekija<sup>7</sup> (fig. 2/1), and also the massive silver bracelets with overlapped and spirally wrapped up ends<sup>8</sup> (fig. 2/2) form in this find the group of jewelry decorated with the miniature axes. According to the finds from Saes,<sup>9</sup> Poiana Gorj<sup>10</sup> and Recaș,<sup>11</sup> the pendants in the form of miniature axes appear in the late phase

<sup>4</sup> P. Popović, *Numizmatičar* 10, 1987, p. 5-23.

<sup>5</sup> The hoard from Tekija contains: jewelry of Dacian style of execution (massive silver bracelets with the spirally twisted overlapped ends and with, or without, pendants in the form of miniature axes, other tools and a human hand), golden ring executed by filigree and granulation, with overlapped and spirally twisted ends, between which there is a miniature axe, jewelry from the Roman artistic circle (golden earrings in the form of a joined semi-calotte, golden rings with the head in the form of a plate with an engraved palmette), silver parade-belt of Roman provenance, silver buttons, silver lunate pendant, silver vessels from Campanian workshops (*simpulum* and two *paterae* on which there are later added rings, with a miniature axe hanging on one of them), silver spoons and a pin of Roman provenance, emblemata made of silver, with the cultic contents and of Eastern Mediterranean origin, 111 Roman republican and imperial *denarii*, cf. Mano-Zisi, *op. cit.*; Popović, *ZNMB* 8, 1975, p. 97-107.

<sup>6</sup> The hoard from Bare contains: silver jewelry of Dacian style of execution (twisted torques with different endings, massive bracelets with overlapped and spirally wrapped up ends with, or without, pendants in the form of the miniature axe, rings with overlapped and spirally wrapped up ends, rings which between spiral coils have a Hercules' knot, rhomboidal and square pendants decorated by engraving and punching, spirally twisted ring with widened ends, decorated by engraving and punching in the form of a stylized palmette, twisted bracelets whose endings are executed in the form of the head and the tail of a snake, cylindrical plate with the composite punched ornament), silver bracelet with the widened front part, on which there is an oval bed for a stone or paste, silver bracelet whose hoop ends with the snake-heads holding the hinge connected to the gold-plated central medallion with the representations of the deities from the Eastern Mediterranean cultural circle, circular bronze plates, covered with silver, with punched ornament on the front side, two early Roman fibulae with a profile and the button-like thickenings on the bow, deformed silver emblemata, of which one has a hammered barbarized representation of a female deity, 279 republican and imperial *denarii*, cf., Popović, Borić-Brešković, *op. cit.*

<sup>7</sup> Mano-Zisi, *op. cit.*, nr. 7, T. III, 7; Popović, *Rimski nakit u Narodnom muzeju u Beogradu. I Prstenje / Les bijoux romains du Musée national de Beograd. I Les bagues*, Beograd, 1992, cat. 1.

<sup>8</sup> Mano-Zisi, *op. cit.*, nr. 10, 12, T. VI, VII, IX, 12.

<sup>9</sup> I. Miclea, R. Florescu, *Strămoșii românilor. Geto-Dacii*, București, 1980, fig. 430.

<sup>10</sup> D. Popescu, *Inventaria Archaeologica* 5, 1968, R 23a, 5.

<sup>11</sup> K. Horedt, *Die dakischen Silberfunde*, Dacia N.S. 18, 1973, p. 137.

of the southern group of Dacian finds. But, although the ring from Tekija repeats the shape of massive silver bracelets, in its execution can be noticed some specific qualities. In the first place, it is made of gold, and on its shoulders and around two spiral coils on the head the golden wire is wrapped up, executed in the form of astragalus. In the centre of both coils there is a granule, and one of the spiral coils has a miniature axe, fixed with the wire executed in the form of astragalus. This motif, with the strong apotropaic meaning, appears in the second half of the 1st century among the Dacian finds south from the Carpatian Mountains. Hanged on the rings with the overlapped and spirally wrapped up ends, which hang on the massive silver bracelets from Tekija and Bare, these miniature axes are analogous to the pendants from the group F3 of Dacian jewelry.<sup>12</sup> But, the miniature axe on the ring from Tekija is not executed in the form of the pendant, but is fixed to the head of the ring, which is decorated by granules and wire which imitates the filigree wire. The use of gold and techniques characteristic for the Hellenistic goldsmithing in the execution of the ring decorated by the symbol which had an important apotropaic role among the southern Dacians, bears witness to the strong influences of Hellenistic toreutic on forming of the local production of jewelry.

b) Silver paterae from Tekija represent the specimens of Roman toreutic of the Flavian period, and were made, probably, in the Campanian workshops. Their handles are decorated by floral motifs; on the top of one of them is represented the mask of a Silenus, and on the top of the other, the mask of a Menad.<sup>13</sup> Next to the Dionysiac masks on their top, paterae are perforated and each of them has one ring with overlapped and spirally twisted ends. On the ring next to the mask of the Menad there is a pendant in the form of a miniature axe (fig. 2/3). The presence of the rings and of the miniature axe on the silver vessels from the Italian workshops leads to the conclusion that these luxurious vessels came into the hands of Dacians, who pierced them and decorated them with their characteristic pendants. It is hard to answer if by this act these vessels acquired an exceptional, cultic meaning for the local population, but, surely, they bear witness to the changes which the Roman products underwent in the autochthonous environments. This question is connected to the problem of the character of the hoards from Tekija and Bare, having in mind that the first one contains the silver emblemata of cultic character with the representations of the Hellenistic-Oriental deities,<sup>14</sup> while on one of the deformed silver emblemata from the second hoard can be noticed the barbarized representation of some female deity, possibly of Bendis.<sup>15</sup>

c) The silver rings from Bare with interweaving in the form of Hercules' knot on the head<sup>16</sup> represent the specific form in the group of 19 silver circlets with the

<sup>12</sup> Idem, p. 143, Abb. 7.

<sup>13</sup> Mano-Zisi, *op. cit.*, nr. 12-13, T. XX-XXII; *Antičko srebro u Srbiji* (priređila I. Popović) / *Antique Silver from Serbia* (ed. I. Popović), Beograd, 1994, mai departe *Antičko srebro u Srbiji*, cat. 162, 163.

<sup>14</sup> Mano-Zisi, *op. cit.*, nr. 34-39, T. XXIII-XXVII; *Antičko srebro u Srbiji*, cat. 40-45.

<sup>15</sup> Popović, Borić-Brešković, *op. cit.*, cat. 32-35, T. XIV; *Antičko srebro u Srbiji*, cat. 72.

<sup>16</sup> *Ibidem.*, cat. 4, fig. 8. 3, 4; T. VIII, 2, 3; Popović, *Starinar* 49, 1999, p. 78, 82-84, fig. 1. a-b, 6.

overlapped or twisted and spirally coiled ends, drawn on the smooth silver torques from this find. Interweaving on the frontage (fig. 3/1) of these two rings is executed in the form of the very important apotropaic symbol (*nodus Hercules* or *Herculaneus*), which appears on the Greek soil already in the Mycenaean period, and which has reached its greatest popularity on the jewelry from the 4th century B.C. The presence of such interweaving on the rings from Bare bears witness to the influences from the goldsmith centres, most probably from those on the Black Sea coast, which had the great influence on accepting the new forms and techniques of goldsmithing by the local artisans in the workshops on Middle Danube. The bronze ring with the same frontal interweaving is registered in one grave from the last phase of the necropolis of the Iapodes in Ribić (10/20-110)<sup>17</sup> in the Una valley in Bosnia, which can be the consequence of the Roman cultural influences on the material culture of the subjugated Iapodes, because the motif of Hercules knot kept the important role also in the Roman goldsmithing.

d) The silver bracelet from Bare, whose ring ends with the heads of the snakes who hold the hinge in their mouths. This hinge connects the gold-plated central medallion with the representations of the deities from the East Mediterranean cultural circle,<sup>18</sup> and it represents the most interesting find in this hoard. Because the ring of the bracelet is in the National Museum in Belgrade (fig. 3/2a) and the central medallion is in the National Museum in Požarevac (fig. 3/2b), only later it has been concluded that these two objects are parts of a single object<sup>19</sup> (fig. 4/1), i.e. of a bracelet with the hinge, which represents a form of these decorations in the first centuries A.D. The earliest bracelets of this type come from the site *Petascia* in Sabina. They are dated into the 1st century, and on the central medallions they have the representations of Apollo or of Jupiter<sup>20</sup>.

The later specimen from the 3rd century, that one from the site Llandoverly in England, today in the Museum in Bonn,<sup>21</sup> on the central medallion, connected by the hinge with the snake-heads on the ends of the bracelet, has a relief-bust of a young man, executed in a semi-precious stone. On few specimens from Egypt,<sup>22</sup> as on one from the Benaki Museum in Athens,<sup>23</sup> the central medallion is solved in the form of the conically shaped, but non carved semi-precious stone. On the specimen from Bare the snake's body is stressed by the use of the deeply carved cell-shaped

<sup>17</sup> Z. Marić, *Glasnik Sarajevo* 23, 1968, pl. XXII, 9.

<sup>18</sup> Popović, Borić-Brešković, *op. cit.*, cat. 15, 36, fig. 111.5, XI, 3, XV; *Antičko srebro u Srbiji*, cat. 47, 71; I. Popović, *Starinar* 48, 1997, p. 73-79, fig. 1-3.

<sup>19</sup> D. Jacanović, *GSAD* 12, 1996, p. 163-170; Popović, *op. cit.*, p. 73-79.

<sup>20</sup> A. Greifenhagen, *Schmuckarbeiten in Edelmetall I*, Berlin, 1970, p. 77-78, T. 57. 11-2.

<sup>21</sup> A. Böhme, *Schmuck der römischen Frau*, Stuttgart, 1974, p. 15-16, Abb. 29.

<sup>22</sup> F.H. Marshall, *Catalogue of the Jewellery, Greek, Etruscan and Roman, in the Departments of Antiquities, British Museum*, London, 1911 (1969), Pl. 61 D; P. Davidson, A. Oliver, *Ancient Greek and Roman Jewellery in the Brooklyn Museum*, New York, 1984, p. 151-153, cat. 207, 208.

<sup>23</sup> B. Segall, *Katalog der Goldschmuckmiede Arbeiten*, Museum Benaki Athens, Athens, 1938, p. 128-129, t. 41, 190, 192.

ornament, while on the bracelet from the site Llandoverly it was done by the use of the shallow cuts, and on those from Egypt by the use of the thicker twisted wire. On the central medallion of the bracelet from Bare there are four busts of deities as a hypostasis of Sun-God, i.e. of four seasons,<sup>24</sup> as also the typical Roman military symbols, *signa* and torques. The presence of the Hellenistic-Oriental deities and Roman military signs on a bracelet of East Mediterranean origin, i.e. having in mind the iconographic contents of the medallion and a great number of later typologically related specimens, in all probability of Roman-Egyptian origin, poses new questions about the origins of the decorative forms in the Bare hoard, and places this jewelry among the early specimens of bracelets with the hinge. Realistically represented bodies and heads of the snakes on the ring of the bracelet, as also the gold-plated central medallion consisting of more segments, in the form of a shallow recipient on whose bottom there is a round plate with the complex iconographic contents, point to the conclusion that the bracelet is the work of a craftsman based on the traditions of toreutic coming from Alexandria.

II. The hoards (fig. 1/2) deposited in 182 (Bela Reka), 242 (Ațel and Vâtroș), 254 (Janja and Dvorska) and in 258 (Szalacska I and III) are characterized by the presence of closely related forms of silver jewelry, in the first place by the anchor-like fibulae and chains twisted in the technique «loop in loop» (fig. 4/1). The use of filigree and granulation on some segments of decoration bears witness to the steadiness of the older traditions, coming from the influences from the Greek soil. But, some specific qualities in conceiving these decorations enable grouping of these hoards not only chronologically, but also geographically. We will pick out, on this occasion, the specimens which illustrate in the best way these specific qualities, and also the general character of the hoards from this horizon.

1) The Bela Reka hoard, on the right bank of Sava in ager of the *Sirmium* colony, contains silver and golden jewelry, silver vessels and golden ring of Roman provenance, as also Roman *denarii*, of which the latest one is that of Commodus, from 182. This coin points to the time of its deposition, which can be brought into connection with the end of the war with Marcommani in 180, i.e. with some private reason of the owner of the treasure, connected with the long wars on this territory.<sup>25</sup> The silver anchor-like fibulae and the chain, decorated on the ends by filigree and granulation, connect this find with the hoards deposited in the middle of the 3<sup>rd</sup>

<sup>24</sup> A. Jovanović, ZFF 18, 1994, p. 53-59.

<sup>25</sup> The Bela Reka hoard contains: two silver anchor-like fibulae, silver twisted chain, ended by tubuli decorated by filigree and granulation, silver twisted bracelet with the button-like clasp, richly decorated by filigree and granulation, golden twisted bracelet, whose damaged clasp is decorated by filigree and granulation, massive silver necklace with „garlic“-shaped beads and clasp consisting of two parts, richly decorated by filigree and granulation, oval silver money-box, silver patera with the gold inlaid dedication to Juno, two smaller rotund shaped cups, two *denarii* of Marcus Antonius and 320 Roman imperial *denarii*. Cf. I. Popović, B. Borić-Brešković, *Ostava iz Bele Reke / The Bela Reka Hoard*, Beograd, 1994.

century, while the other jewelry from this find bears witness to the reproduction of the models which were in more waves coming from the Greek cultural circle.

a) The massive necklace consisting of 29 silver „garlic“-shaped beads (*Melonenperlen*), decorated by filigree wire, connected on one end by silver twisted chain, and on the other by clasp consisting of two segments, luxuriously decorated by filigree, granulation and inserts made of black glass-paste (fig. 4/3a-b),<sup>26</sup> is the most impressive object in the hoard. On its constructive elements can be noticed the different and multi-leveled cultural influences, whose starting-point is in the Greek-Hellenistic cultural circle. Namely, the garlic-shaped beads made of silver appear in the Balkans already at the end of the Archaic Period,<sup>27</sup> probably as the imitation of the big glass beads of the same shape, which stay in use also in the Roman Period. On the other hand, rich decoration of the clasp consisting of two segments on the necklace bears witness to the Hellenistic models and traditions. The hook on one of its segments, which was pulled through the ring on the other, was executed in the shape of a swan's head. This, on one hand, reminds of the ends of Dacian torques from the group C 1b,<sup>28</sup> and on the other, of the upper corners and changeovers of the handles to the rims on the silver vessels, in the first place of paterae from the 1st – 3rd century.<sup>29</sup> The origin of this motif lies in the works of Hellenistic toreutic, and its use on the clasp of the necklace can be the consequence of long-lasting Hellenistic goldsmith's traditions, but also of their indirect influence through the cultural streamings from the Dacian, or Italic cultural circle.

b) Golden and silver bracelets made of thicker plaited wire, wrapped in grooves by thinner wire, are characteristic because of their system of closing, damaged on the golden specimen.<sup>30</sup> Namely, on the ends of the rings of these bracelets there are tubuli decorated by filigree and granulation. One of them ends with a hook, and the other, saved on the silver bracelet, with the button-like protrusion which on the lower side has a circular depression into which the hook is inserted. The upper side of the button-like part is decorated by stylized floral motifs, executed by filigree wire, in whose centre there is a big granule, set with the smaller ones (fig. 5/1). The decorative systems on the ends of the ring and the clasp of the bracelet, executed by fine goldsmith's techniques, is a testimony to the long-lasting Hellenistic traditions on this soil. The simplified forms of the closing mechanism with hook and loop, but without the filigree decorations, appear in many finds from the Balkan-Danubian region.<sup>31</sup>

<sup>26</sup> *Ibidem*, cat. 8, T. III; *Antičko srebro u Srbij*, cat. 84.

<sup>27</sup> D. Srejović, O. Vukadin, *Raška baština* 3, 1988, 8, T. IV, 4, 5, 6; *Antičko srebro u Srbiji*, cat. 11/5, 6 (find from Kruševica, first half of the 5th century BC).

<sup>28</sup> Horedt, *op. cit.*, p. 12, Abb. 5.

<sup>29</sup> F. Baratte, *La vaisselle d'argent en Gaule dans l'antiquité tardive*, Paris, 1993, p. 151-153.

<sup>30</sup> Popović, Borić-Brešković, *op. cit.*, cat. 9, 10, T. IV, 2, 3; *Antičko srebro u Srbiji*, cat. 85.

<sup>31</sup> Popović, Borić-Brešković, *op. cit.*, p. 24, 53.



2) The hoards from the site Ațel<sup>32</sup> in Transilvania and Vârtop<sup>33</sup> in Oltenia contain silver anchor-like fibulae, plaited silver chains, jewelry of Roman provenance and Roman *denarii*, of which the latest one is that of Gordian III, from 242. Their deposition is connected with the incursion of Carpi during the same year. We pick out the decoration which shows the most specific characteristics in execution and used goldsmith's techniques.

a) The necklace from the Ațel treasure consists of the triple plaited silver chain, on whose end there is a clasp made of two segments, with a loop and a hook on its ends. On the chains is hanged a circular pendant, set with two rows of small granules and with the diagonally placed reduced peltae, executed by filigree wire, in its centre<sup>34</sup> (fig. 5/2). The clasp on the necklace represents the simplified form of the embossed clasps, consisting of two parts and with the pendants on the chains, from the finds from Juhor,<sup>35</sup> while the motif of radially arranged peltae made of filigree wire appears on the central golden medallion of the silver diadem from the same find.<sup>36</sup> The origin of this motif with the solar symbolics lies in the products of the Hellenistic toreutics, although it stays, more or less, in use also in the Roman-Early Byzantine goldsmithing.

3) The hoards from Janja<sup>37</sup> and Dvorska<sup>38</sup> in the upper part of Drina valley contain the silver anchor-like fibulae, the plaited chains with the small rosettes and tubuli, decorated by filigree and granulation, and with the pendants in the form of the ivy-leaf, as also the Roman *denarii* and *antoniniani*, from which the latest one is that of Galienus, from 254. The deposition of these hoards can be brought in connection with the incursions of Quadi, Iazigi and Marcommani into Pannonia in the same year. The testimony of this are also the monetary hoards from Smederevo, Jablanica and Supska, hidden in the same year.<sup>39</sup> We will pick out the partly saved

<sup>32</sup> The hoard from the site Ațel contains: three anchor-like fibulae, silver plaited chain with the round pendant decorated by filigree and granulation, silver cross-shaped fibula, two silver bracelets with open and thickened ends, two rings with gemmas of Roman provenance, 376 Roman *denarii*. Cf. I. H. Crișan, *Dacia N.S.* 3, 1959, p. 354-356.

<sup>33</sup> The hoard from the site Vârtop contains: seven anchor-like fibulae, silver plaited chain with the pendant in the form of ivy-leaf, twisted silver torques, two silver bracelets made of plaited wire, 53 Roman imperial *denarii*. Cf. Crișan, *op. cit.*, p. 359-363; G. Popilian, *AO* 13, 1988, p. 43-54.

<sup>34</sup> Crișan, *op. cit.*, p. 356-358, fig. 2. 5.

<sup>35</sup> Popović, *Nakit sa Juhora. Ostava ili sakralni tezaurus / Jewelry from Juhor. Hoard or Sacred Treasure*, Beograd, 2002, cat. 20, 21.

<sup>36</sup> *Ibidem*, cat. 23.

<sup>37</sup> The hoard from Janja contains: silver anchor-like fibula on which, with the help of the rosette decorated by filigree, is hanged a two-armed plaited chain, silver pendant in the form of the ivy-leaf, parts of another silver fibula, silver tubulus decorated by filigree and granulation, head of a hairpin in the form of a bird made of silver, 26 *antoniniani*. Cf. Popović, *Starinar* 47, 1996, p. 142, fig. 9-11.

<sup>38</sup> The hoard from Dvorska contains: silver plaited chain with the rosettes decorated by filigree and granulation and with the pendants in the form of the ivy-leaf, silver tubuli and head of a hairpin, decorated by filigree and granulation, fragment of a bracelet made of the bronze plaited wire, 472 imperial *denarii* and *antoniniani*. Cf. Popović, *op. cit.*, p. 142-144, fig. 12-15.

<sup>39</sup> M. Vasić, *ArhVestnik* 23, 1972, p. 57-66.

chain with pendants in the find from Dvorska, and the fragmented one in the find from Janja, as decorations which, together with the anchor-like fibulae, are characteristic for the silver jewelry from Drina valley.

a) The silver triple plaited chain from Dvorska has more segments; on two ends are tubuli with the small rosettes, decorated by filigree and granulation, and on the rings on each end of tubuli is hanged a pendant made of silver, in the form of the ivy-leaf. From one tubulus starts a two-armed plaited chain, ending, also, by a tubulus with a small rosette, decorated by filigree and granulation<sup>40</sup> (fig. 5/3). This chain was, probably, connecting the anchor-like fibulae, placed on the shoulders and hanged next to the pendants in the form of the ivy-leaf. Such pendants were maybe also hanged on the two-armed part of the chain which was winding a little lower, making on the chests the specific decoration of chains and pendants. The parts of similar pectoral ornaments are registered in the finds from the sites Vâdrop<sup>41</sup> Szalacska III,<sup>42</sup> but silver pectoral jewelry from Dvorska and Janja is specific because of the small rosettes, decorated by filigree and granulation, on the ends of chains. Few silver chains with the same solution, probably from the sites in Drina valley, are in the National Museum in Belgrade.<sup>43</sup>

4) The hoards Szalacska I<sup>44</sup> and III<sup>45</sup> in Pannonia, south from Balaton lake, contain a silver anchor-like fibula and more silver plaited chains with tubuli decorated by filigree and granulation, the jewelry of Roman provenance and Roman coins, of which, in both cases, the latest minting is that of Galienus, from 258. The deposition of these hoards is a consequence of tumultuous events in Pannonia because of the usurpations in 258/59, when first Ingenuus and then Regalianus in Sirmium proclaimed themselves emperors. At this time was hidden, probably, also the hoard Szalacska II, which, beside the characteristic silver jewelry, also contains the Roman coins from the 3rd century.<sup>46</sup> On this occasion we will pick out the specimens of jewelry from the hoard Szalacska I, as an example of decoration with the specific ornamental details.

<sup>40</sup> Popović, *op. cit.* (Starinar 47, 1996), *Antičko srebro u Srbiji*, cat. 136; p. 142-143, fig. 12.

<sup>41</sup> Crișan, *op. cit.*, 1. 4; Popilian, *op. cit.*, fig. 4.15.

<sup>42</sup> S. Járdányi-Paulovics, ArchErt 80, 1953, p. T. XXVII, 2.

<sup>43</sup> *Antičko srebro u Srbiji*, cat. 130-135.

<sup>44</sup> The hoard Szalacska I contains: four silver plaited chains whose ends are executed in the form of miniature vases decorated by filigree, eight fragmented silver plaited chains – two of them having tubuli on the ends, silver anchor-like fibula, silver bracelet made of twisted wire with a tubulus on one end, necklace, earrings and glass beads of Roman provenance, Roman imperial coins. Cf. K. Darnay, ArchErt 31, 1911, p. 311-328, T. I-III.

<sup>45</sup> The Szalacska III hoard contains: two silver plaited chains, on one of which a lunula is hanged, four fragmented chains with tubuli decorated by filigree, bracelet made of silver plaited wire, closed by a hook and a loop on its ends, beads made of golden tin, some of which are in form of miniature vases, earrings and cross-shaped fibulae of Roman provenance, Roman imperial coins. Cf. Járdányi-Paulovics, *op. cit.*, p. 115-129, T. XXVII-XXIX.

<sup>46</sup> The hoard Szalacska II contains: the silver anchor-like fibula, silver chain, material of Roman provenance and Roman coins from the 3rd century. *Ibidem*, p. 115-117, T. XXVIII A, XXX.

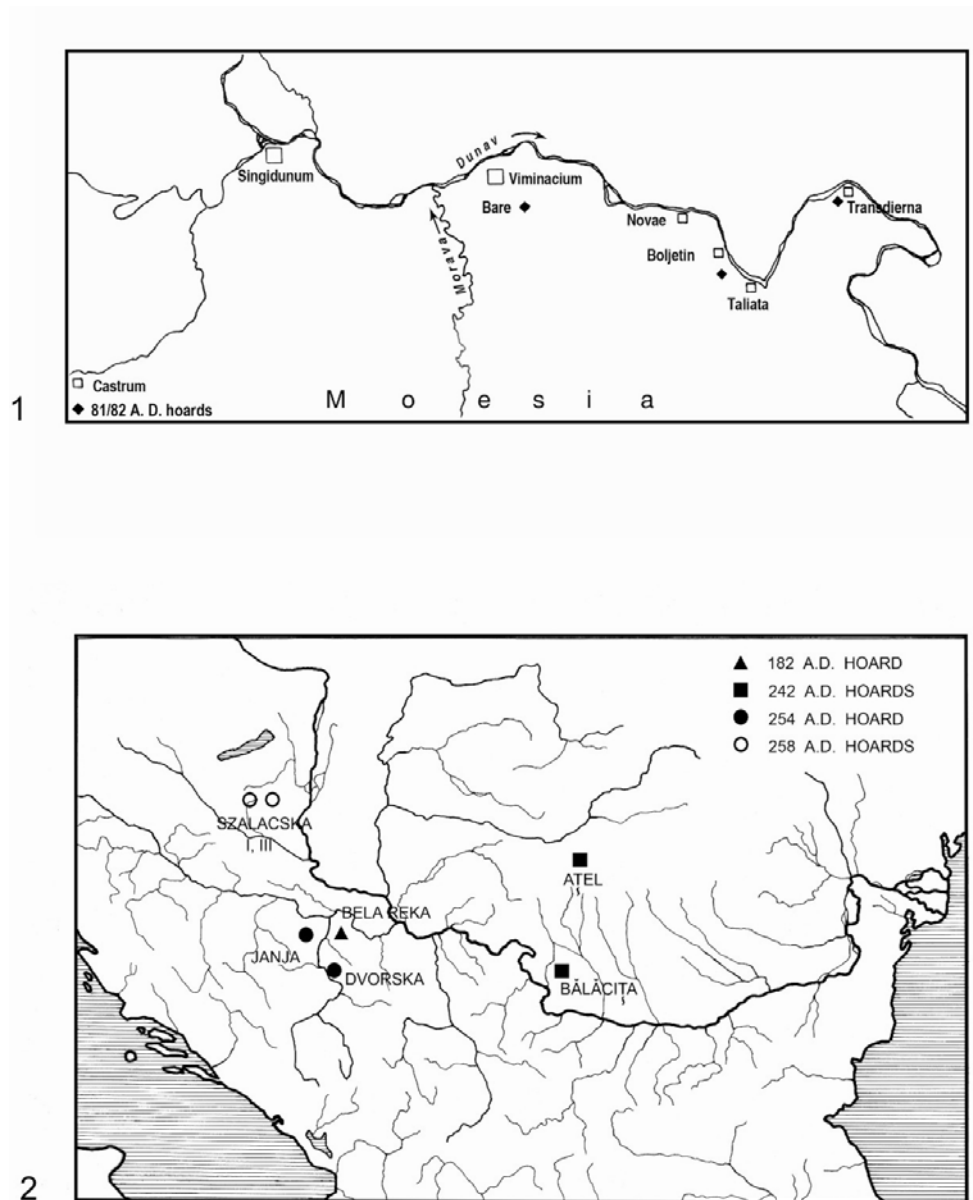


Fig. 1. Hoards of the 1<sup>st</sup> horizon, deposited in 81/82 A.D.;  
 2. Hoards of the 2<sup>nd</sup> horizon, deposited in 182, 242, 254 and 258 A. D.




Fig. 2. Hoard of Tekija: 1. Ring; 2. Bracelet; 3. Patera.



1



2a



2b

Fig. 3. Hoard of Bare: 1. Ring; 2. Parts of the bracelet  
a) ring of the bracelet b) central medallion.



Fig. 4. 1. Reconstruction of the bracelet from Bare; 2. Fibula with two-armed chain, Janja; 3. Necklace, Bela Reka: a) general view; b) detail of the clasp.

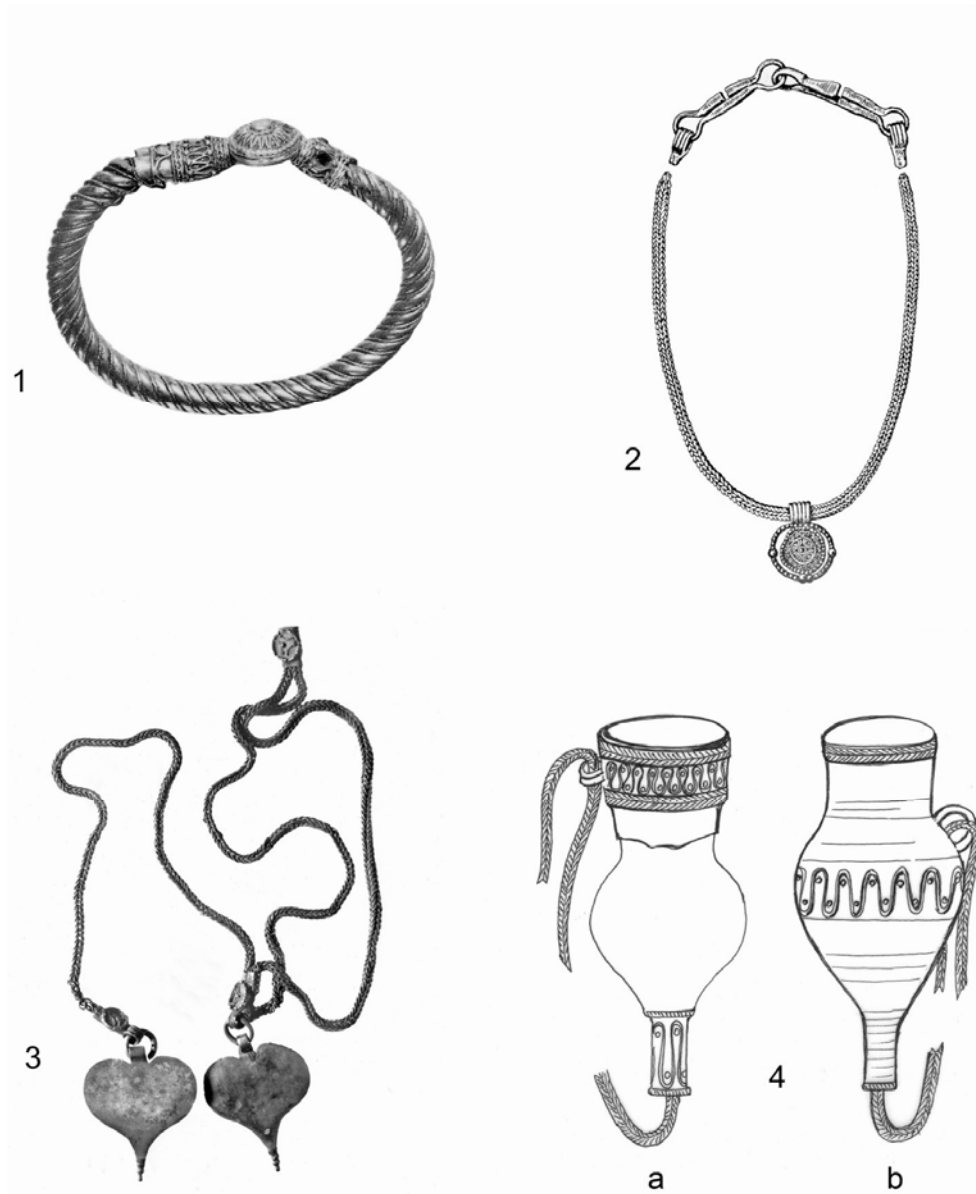


Fig. 5. 1. Bracelet, Bela Reka; 2. Necklace, Ațel; 3. Chain, Dvorska.  
4. Miniature vases on the ends of the chains: a) Dvorska; b) Szalacska.



Fig. 6. 1. Fragment of the miniature vase, Dvorska; 2. Relief, Seča Reka.



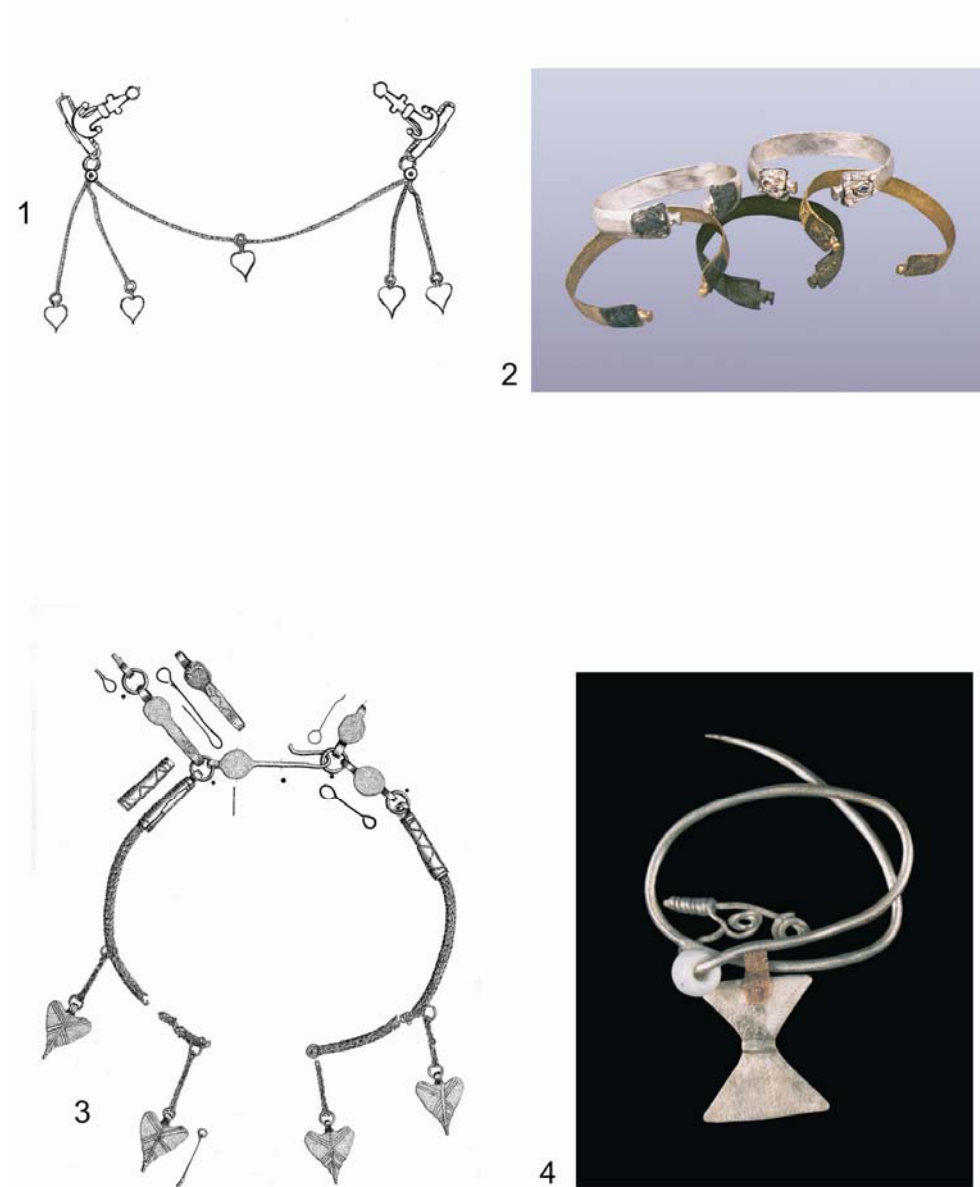


Fig. 7. 1. Silver anchor-like fibulae and chains with pendants, Brigetio; 2. Bracelets, Juhor; 3. Silver chain with pendants, Juhor; 4. Torques, Juhor.




Fig. 8. a-b Diadem, Juhor.

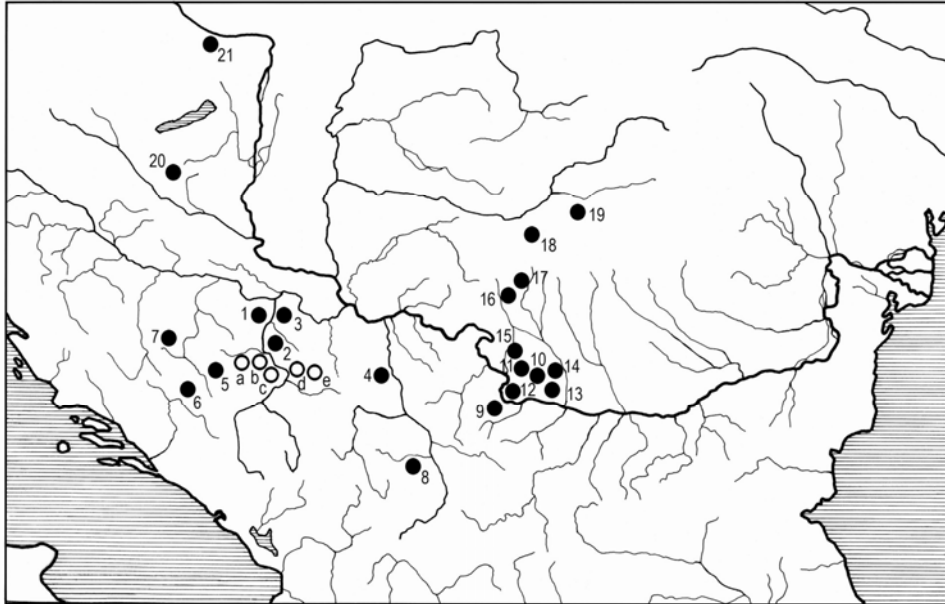


Fig. 9. Balkan-Danubian hoards of silver jewelry from the 2<sup>nd</sup> – 3<sup>rd</sup> century and reliefs with representations of decorations: ● – hoards of silver jewelry; ○ – tombstones: 1. Janja; 2. Dvorska; 3. Bela Reka; 4. Juhor; 5. Gornji Vakuf; 6. Bukovica; 7. Bare-Tribovo; 8. Nova Božurna; 9. Arčar; 10. Vârtop; 11. Urdinița; 12. Moțăței; 13. Drănic; 14. Craiova; 15. Bălăcița; 16. Bumbești; 17. Gorj; 18. Ațel; 19. Beia; 20. Szalacska; 21. *Brigetio*; a. Voljevica; b. Crvica; c. Skelani; d. Bajina Bašta; e. Seča Reka.

a) On four plaited silver chains one end is not pulled into the *tubulus* as usual, but into the hollow funnel-shaped bottom of a miniature vase made of silver, decorated by filigree wire and granules. These vases have on the neck a ribbonlike handle, through which is pulled the other end of the chain<sup>47</sup> (fig. 5/4b). A fragment of the analogous decoration was discovered, together with a part of the silver plaited chain, on the site Dvorska in the Drina valley (fig. 5/4a, 6/1), independently from the hoard which was mentioned above. It is decorated by the running spiral made of filigree wire, with the granules in its bends. On one side of the brim of this vessel there is a ribbonlike handle.<sup>48</sup> The miniature vases, decorated by filigree and granulation, on the ends of the chains from these finds, by their shape and ornament represent the continuation of the traditions which came from the Greek soil into Balkan hinterland already in the Archaic Period. In the Hellenistic Period they became widespread. To the long existence of Hellenistic traditions in Pannonia and on the Balkans bear witness the silver beads in the form of miniature vases, registered in the hoard Szalacska III,<sup>49</sup> and also the similar specimens made

<sup>47</sup> Darnay, *op. cit.*, p. 313-314, T. I; Popović, *op. cit.*, p. 143, fig. 17. 2.

<sup>48</sup> *Ibidem*, p. 143, fig. 16, 17. 1.

<sup>49</sup> Járdányi-Paulovics, *op. cit.*, T. XXIX.

of golden tin, discovered in the necropoles in the mining region on Kosmaj near Belgrade and in Viminacium.<sup>50</sup>

\*\*\*

The short survey of the Balkan-Danubian hoards shows the connection between the finds from the I and II horizon. But, as the chemical analyses of the coins and jewelry have not been done until now, at this moment we can not draw any conclusions on the possible use of coins for the production of jewelry, first of all among the finds from the I horizon. As both hoards from this horizon, from Tekija and Bare, contain the objects of cultic function, it is possible that these were the valuable objects from the shrines, hidden in the moment of danger during the war. The existence of emblemata with the representations of Hellenistic-Oriental deities in Tekija, i.e. the local adaptations of these objects in Bare, the composite bracelets of East Mediterranean origin in the Bare hoard and the copies of Hellenistic goldsmith's techniques and motifs in both finds point to the existence of strong cultural streamings, which came to the Middle Danubian region through the valley of this river from the centres of goldsmithing on the Black Sea coast. On the other hand, it is characteristic that the hoards of the II horizon are grouped in the regions where the exploitation of silver ore is confirmed (*Domavia* in Drina valley,<sup>51</sup> region *Alburnus Maior* in Dacia<sup>52</sup>). The dependence of the upper part of Drina valley on Pannonia can explain the appearance of these finds in that region. The representations on the great part of tombstones in Drina valley (Bajina Bašta, Voljevica, Crvica, Skelani, Seča Reka)<sup>53</sup> (fig. 6/2) show the specific way of wearing these silver decorations. Archaeologically, this is most clearly confirmed by the find of the set of silver jewelry of this type from Brigetio (fig. 7/1), today in British Museum in London.<sup>54</sup> While the hoards from Janja and Dvorska, which contain only silver jewelry and coins, were discovered on the sites on which were not registered the architectural remains, the Bela Reka hoard, in which there are also the silver vessels of Roman provenance, was found near the ruins of some

---

<sup>50</sup> Popović, *Rimski nakit u Narodnom muzeju u Beogradu. II Zlatan nakit /Les bijoux romains du Musée national de Belgrade. II Les bijoux d'or*, Beograd, 1996, cat. 119, 122-124.

<sup>51</sup> The settlement *Domavia* on Gradina near Srebrenica was an important mining and administrative centre, maybe common for Dalmatia and Pannonia, and the mines in the upper part of Drina valley, *argentariae Pannonicae*, were under its jurisdiction. Cf. S. Dušanić, *Aspects of Roman Mining in Noricum, Pannonia, Dalmatia and Upper Moesia*, ANRW 2, 1977, p. 66-67; Idem, *Istorijski glasnik* 1-2, 1980, p. 19-22.

<sup>52</sup> On the similarity of grave constructions from the vicinity of *Domavia* with those in this Dacian region as a consequence of moving of the inhabitants from Drina valley to Dacia for the purpose of working in the mines, cf. Jovanović, *Rimske nekropole na teritoriji Jugoslavije* (Summary: *Forms of Burial in the Territory of Yugoslavia in the Time of the Roman Empire*), Beograd, 1984, p. 101-110, with cited bibliography.

<sup>53</sup> Popović, *op. cit.*, p. 141-142, fig. 3-7 (with cited literature).

<sup>54</sup> Idem, *Starinar* 48, 1997, p. 79-80, fig. 7.

Roman object, probably of *villa rustica*.<sup>55</sup> Three hoards from the site Szalacska, south from the Balaton lake, contain also the numerous bronze Roman provincial objects, so it is possible that in this place there was a bigger centre where the metal objects were produced.<sup>56</sup> Beside the hoards which contain coins, in the Balkan-Danubian region appear also the closed finds of silver jewelry of characteristic forms (anchor-like fibulae, plaited chains, bracelets made of twisted wire), deposited, most probably, around the middle of the 3<sup>rd</sup> century. Interesting is the find of silver and bronze jewelry from Juhor in Morava valley, which contains the forms that connect it with the jewelry from the hoard Bălăcița in Oltenia (the ribbonlike bracelets with widened ends in the form of a fan, on which there are grooved axes for connecting the central part which is missing today (fig. 7/2),<sup>57</sup> but also with the find from Gornji Vakuf in central Bosnia (necklaces in the form of a chain with the pendants in the form of the ivy-leaf, closed by an embossed clasp consisting of two parts, around which different pendants are hanged (fig. 7/3).<sup>58</sup> The presence of Hellenistic forms and motifs on the jewelry from this find (double axe as a pendant on the silver torques (Pl.7/4), a ribbonlike silver diadem with the central medallion made of golden tin, decorated by filigree executed by reduced peltae (fig. 8/a-b)<sup>59</sup> on one hand, and imitation of filigree and granulation by grooving and embossing (tubuli on the ends of silver chains) on the other, opens the questions about the possible directions of the cultural influences under which the local production of jewelry on the Balkan Peninsula was formed. The results so far of the analysis of silver decorations show that the analogous forms and combinations of single jewelry appear in the finds from Drina valley, Panonnia and Oltenia, where were registered more collective finds containing the silver anchor-like fibulae, but not the coins (Gorj, Bălăcița, Urdinița, Bumbesti).<sup>60</sup> Filigree and granulation are mostly in use on the silver jewelry from Drina valley and Pannonia, which could be considered as a consequence of the early cultural influences from the Greek world through Drina valley, while the imitations of these techniques and some local adaptations of usual forms appear in the finds from central Bosnia and Morava valley. But, all these finds contain certain forms of decorations in same or similar combinations, which places them into the single horizon of the Balkan-Danubian hoards from the 2nd-3rd century (fig. 9).

<sup>55</sup> Popović, Borić-Brešković, *op. cit.*, p. 44, 70-71, 91, 145.

<sup>56</sup> Járdányi-Paulovics, *op. cit.*, p. 129.

<sup>57</sup> Popović, *Nakit sa Juhora. Ostava ili sakralni tezaurus / Jewelry from Juhor. Hoard or Sacred Treasure*, Beograd, 2002, cat. 7-11; I. Stîngă, *Viața economică la Drobeta în secolele II-VI p. Ch.*, București, 1998, p. 137-139, pl. CIII; Popilian, *op. cit.*, fig. 8-6.

<sup>58</sup> Popović, *op. cit.*, cat. 19-21, fig. 11.

<sup>59</sup> *Ibidem*, cat. 3, 23.

<sup>60</sup> Popilian, *op. cit.*, p. 50-61, fig. 4-7.



## ATELIERE DE SCULPTURĂ ÎN MOESIA INFERIOR. 2. RELAȚIILE CU BITHYNIA

MARIA ALEXANDRESCU-VIANU

Acest studiu este al doilea dintr-un ciclu care abordează problema **atelierelor de sculptură** din **Moesia Inferior**. În articolul precedent<sup>1</sup>, publicat în aceeași revistă, am propus identificarea unor ateliere de sculptură anexate **trupelor romane** staționate în Moesia Inferior, venite cu propriile lor scheme și **modele artistice**. După un timp aceste ateliere se autonomizează, se dispersează și își îmbogățesc repertoriul de motive.

În articolul de față mi-am propus să urmăresc drumul marmurii, din carierele din Asia Mică până la locul său de destinație în Moesia Inferior și în ce măsură acesta determină circulația meșterilor și difuziunea modelelor artistice. Este o problemă esențială în înțelegerea artei acestei regiuni și a modalității prin care ea a fost conectată la arta provinciilor răsăritene ale Imperiului roman.

Am încercat să folosesc toate sursele posibile care mi-au stat la dispoziție: atestările epigrafice, lexicale, analiza combinată izotopică și petrografică a marmurilor unui număr semnificativ de monumente. Am încercat o analiză stilistică a pieselor de sculptură în marmură și calcar care mi s-au părut interesante pentru această investigație.

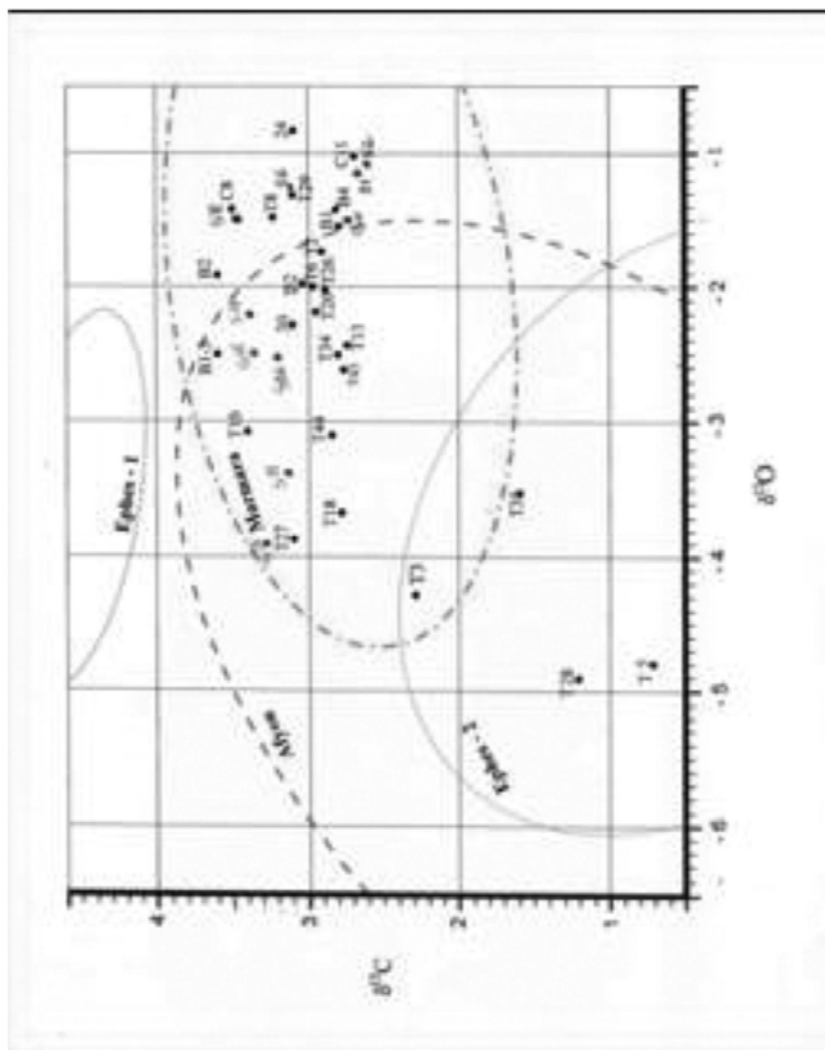
Cu mulți ani în urmă arătam că provinciile romane de la Dunărea de Jos, de margine de imperiu, situate în teritorii ocupate de coloniști greci cu mult înainte de cucerirea romană, prezentau o artă în care interferau influențe puternice ale provinciilor central-dunărene cu cele venite dinspre centrele artistice ale Orientului roman. Constatarea este astăzi întărită prin analiza mecanismului care a condus la această ambivalență. Dependența provinciei Moesia Inferior de anumite cariere de marmură din Asia Mică are un rol determinant.

### Proveniența marmurilor

O analiză izotopică a marmurilor din care sunt confecționate cca 130 de piese a condus la concluzia că numărul cel mai mare provine din carierele din Proconnes, dar sunt atestate și marmuri din carierele de la Dokimeion (Afyon) (fig. 1/1), pentru a nu lua în evidență decât cele care ne interesează în studiul de față.

---

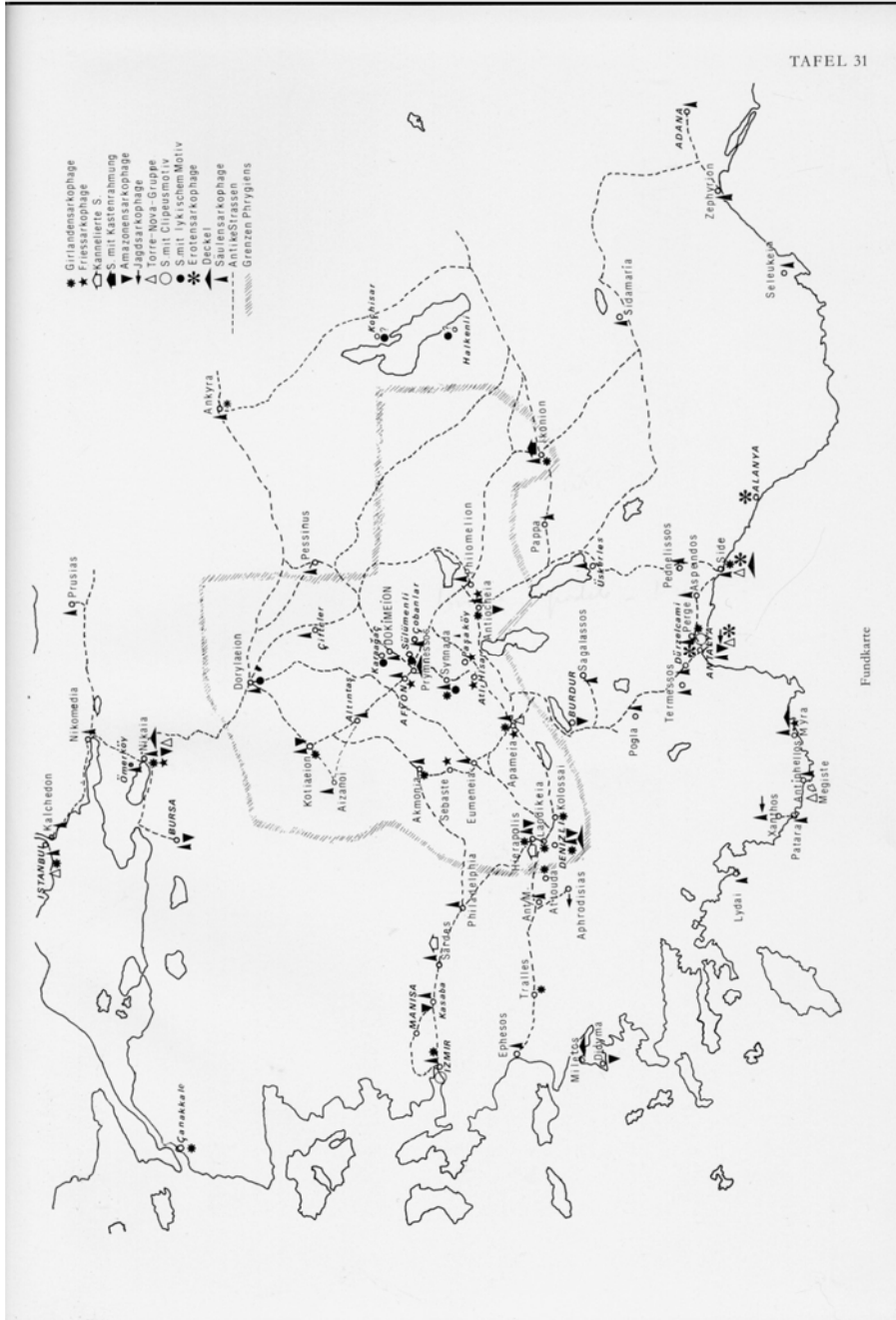
<sup>1</sup> Maria Alexandrescu-Vianu, SCIVA 58, 2007, 1-2, p. 55.



1

Fig. 1. 1. Diagrama izotopică a probelor de marmură (după Waelkens).  
 Fig. 1. 1. Diagramme de répartition isotopique des marbres (d'après Waelkens).





2

Fig. 1. 2. Harta drumurilor din Asia Mică în epoca romană (după Waelkens).  
Fig. 1. 2. La charte des routes romaines en Asie Mineure (d'après Waelkens).

Câmpurile celor două cariere se intersectează și a fost rolul geologului Liviu Nedelcu, cercetător la Institutul Național de Geologie, de a decide în favoarea uneia sau alteia dintre cariere. Diferența nu este ușor de făcut, amândouă prezentând caracteristici apropiate din punct de vedere al cristalelor și al culorii. De asemenea a fost folosit și indicele de confidență al probei în raport cu câmpul fiecărei cariere, cu alte cuvinte în ce măsură datele izotopice se apropie de datele cele mai concludente ale carierei. Acest studiu a fost întreprins de Mircea Penția, cercetător la Institutul de Fizică Nucleară.

Am selectat aici doar probele de marmură care provin din cele două cariere.

Nr. probă	Proveniență	Descriere	Datare	Cariere	Indice confid.	Locație	Inv.
A 10-11	Tomis	cețățeanul din Tomis	II p.Chr.	Proconnes	94,2 %	MNI	
A 12	Tomis	portret femeie pilaștri	II p.Chr.	Dokymeion ?		MNA	L 1755
A 5-7	Tomis	pilaștri	II p.Chr.	Proconnes		MNA	L 110-bis
A 8-9	Tomis	arhitravă	II p.Chr.	Proconnes			
B 1-3	Barboși	cuvă sarcofag		Proconnes			
B 4	Barboși	capac sarcofag		Proconnes			
C 8	Tomis	rel. funer. femeie cu cățel	II p.Chr.	Proconnes, Aphrodisias		MNI	18849
C 11	Barboși	relief mitriac cu Sol		Proconnes		IA Iași	1819
T 1	Tomis	relief cavaler trac cu rhyton		Proconnes?	94,52%	MINAC	
T 10	Tomis	Tyche tomitană (tezaur)	II p.Chr.	Proconnes? Dokymeion?	33%, 23%	MINAC	2001
T 13	Tomis	st. feminină drapată scară		Proconnes?	94%	MINAC	
T 18	Tomis	st. funer. (Epoca Augustee)	I p.Chr.	Dokymeion? Proconnes?	45%, 44%	MINAC	20618
T2	Tomis	relief Dionysos		Proconnes	96%	MINAC	5432
T 20	Tomis	sarcofag coloane		Proconnes	94%	MINAC	
T 24	Tomis	Cybele		Proconnes	64%	MINAC	6747
T 26	Tomis	Relief Dioscur, cal, coloană		Proconnes	98%	MINAC	
T 27	Tomis	Relief Pluton, Proserpina		Dokymeion? Proconnes?	34% 26%	MINAC	5430

T 28	Tomis	Cap Afrodita	Dokymeion? Efes 2?	97%, 52%	MINAC	5457
T 29	Tomis	relief Heracles	Proconnes	80%	MINAC	1900
T 3	Peștera Adam	relief mitriac	Dokymeion		MINAC	38
T 30	Tomis	relief Heracles	Proconnes	82%	MINAC	5429
T 32	Tomis	cavaler trac la vânat, cu femeie	Proconnes	91%	MINAC	
T 34	Durostorum	bust masculin	Proconnes	92%	MINAC	5216
T 35	Tomis	st.fun.Vibius Severus	Dokymeion	72%	MINAC	15924
T 5	Vadu	portret Antoninus Pius	Dokymeion, Efes 2	97%	MINAC	
T 43	Tomis	Hecate triformis	Proconnes	89%	MINAC	2007
T 44	Tomis	tezaur stânga Dioscur	Proconnes, Dokymeion	68%, 37%	MINAC	2012
T 6	Tomis	portret Caracalla	Proconnes	95%	MINAC	
T 8	Tomis	portret Constantin ?	Proconnes	95%	MINAC	
S 1-2	Noviodunum	sarcofag	Proconnes		Tulcea	
S 15	Cerna	Cavaler trac	Proconnes		Tulcea	
S 16	Casimcea	Cavaler trac	Proconnes		Tulcea	
S 17	Valea Nucarilor	Cavaler trac	Proconnes		Tulcea	
S 18	Telița	Cavaler trac	Proconnes		Tulcea	
S 19	Halmyris	Cavaler trac	Dokymeion		Tulcea	
S 4-5	Noviodunum	statuie masculină funerară	Proconnes		Tulcea	
S 6-7	Noviodunum	statuie feminină funerară	Proconnes		Tulcea	
S 8	Valea Nucarilor	portret feminin	Proconnes			

Comerțul de marmură al carierelor de la Proconnes și Dokymeion trecea prin Nicomedia, capitala Bithyniei, care se afla pe drumurile principale care plecau din centrul Asiei Mici către nord-vest și către mare (fig. 1/2). Un drum important pornea din zona carierelor de la Dokymeion-Sinada, trecea prin Dorylaeion-Nikaia

și ajungea la Nicomedia. Un alt drum, către est, uea Nicomedia de Prusias, iar către vest de Calchedon și, peste strâmtoare, de Bizanț. Nicomedia era poarta către strâmători și Marea Neagră, de unde și rolul ei în comerțul cu regiunile pontice.

Rolul important pe care îl acordă administrația imperială Nicomediei se vede în desemnarea lui Plinius cel Tânăr ca guvernator al provinciei Bithynia și din corespondența extrem de susținută între acesta și împăratul Traian. Avansarea puterii romane către Dunăre, către Dacia, a făcut ca Nicomedia să devină un loc important din punct de vedere economic și strategic. Armatele romane din Asia Mică tranzitau către nord spre regiunile Mării Negre și către sud, spre Siria<sup>2</sup>. Plinius îl informează pe împărat sistematic despre ceea ce se întâmplă în jurul Mării Negre<sup>3</sup>, implicit despre traficul de călători, negustori, meșteșugari care se mărește până la a satura provincia<sup>4</sup>. Importanța relațiilor dintre Asia Mică și provinciile dunărene, Moesia, dar și Tracia, se dezvoltă conducând la un flux de populație dinspre Asia Mică către aceste regiuni. Această relație rămâne o constantă în secolul al II-lea și în prima jumătate a secolului al III-lea p.Chr. *Itinerarium provinciarum Antonini Augusti* care se referă la expediția lui Caracalla în est în 213, menționează plecarea lui Caracalla de la Sirmium, pe Dunăre, apoi prin Tracia și Bizanț, prin Bithynia, Nicomedia, Nikaia, Juliopolis, Ancyra, Tyana, Alexandria ad Issum, același drum circulat și de mărfurile venite la Dunăre din Asia Mică. Un studiu recent al lui Octavian Bounegru vorbește și despre o linie maritimă probabilă între Nicomedia și Tomis<sup>5</sup>. Cât privește carierele de la Proconnes, administrate de Cyzic, ele se aflau de asemenea sub impactul negustorilor și marmorarilor bithynieni.

### Lexic și prosopografie

Evidența epigrafică din Tracia și Moesia Inferioară aduce date extrem de importante pentru amploarea prezenței bithyniene în aceste regiuni. Ea a fost nu odată comentată de savanți precum L. Robert<sup>6</sup> sau J.B. Ward-Perkins<sup>7</sup>. Vom relua totuși prezentarea completă a acestor mărturii cu unele comentarii filologice.

Cea mai comentată inscripție provine de la Nicopolis ad Istrum<sup>8</sup> și menționează un colegiu de λιθωξόοι: este un altar cu dedicație către Heracles

<sup>2</sup> Barbara Levick, *Pliny in Bithynia and what followed*, Greece and Rome 2, 1979, p. 119-131.

<sup>3</sup> Plinius, X, 27, 63, 67, 74.

<sup>4</sup> Plinius X, 77.

<sup>5</sup> O. Bounegru, în *L'Africa Romana. Atti del XVI Convegno di studio, Rabat 2004*, Roma, 2006, p. 1565.

<sup>6</sup> L. Robert, *Hellenica. Recueil d'épigraphie, de numismatique et d'antiquités grecques*, 11-12, Paris, 1960, p. 35.

<sup>7</sup> J. B. Ward-Perkins, *PBSR* 48, 1980, 23-69.

<sup>8</sup> IGBR II, 674, Nicopolis ad Istrum: ἀγαθῆ τύχη[ι]. / Θεῶν Ἡρακλεῖ / Μάξιμος [— — — ]-/σίτου κέ Νεῖ[κων] / Θεοδώρου ὑπέ[ρ] / τῆς συνόδου Νει-/κομηδέων λιθω-/ξόων τὸν βωμὸν / χαριστήριον {χαριστήριον}.

așezat de către doi meșteri, Maximus și Neikon din Nicomedia, membri ai unei asociații (*synodos*) de prelucrători ai pietrei (marmură sau un alt material<sup>9</sup>). Această asociație profesională cu personaje cu loc de obârșie comun presupune existența unei comunități nicomediene active în oraș. Acești pietrari erau în conexiune cu carierele a căror marmură o prelucrau. L. Robert avansează, într-una din revenirile lui asupra acestei inscripții, ideea că ar putea fi un grup de exportatori de marmură din Bithynia stabiliți la Nicopolis ad Istrum<sup>10</sup>.

Prezența pietrarilor bithynieni a lăsat urme în lexicul inscripțiilor de la Philippopolis, ceea ce ne face să presupunem și pentru acest centru o prezență importantă bithyniană. Cuvântul ἀνεξοδίαστος cu semnificația „a nu fi înstrăinat, inalienabil” este, după Marcus Tod<sup>11</sup>, de origine bithyniană, cu precădere folosit la Nicomedia și Nikaia. El cunoaște și utilizarea lui la Philippopolis și Butovo.

Într-adevăr o cercetare epigrafică mi-a permis să adaug încă trei inscripții de la Philippopolis<sup>12</sup>, inclusiv cea cu *lithoxoi* și trei inscripții de la Prusa ad Olympium din Bithynia<sup>13</sup>. Acest termen nu apare însă în inscripțiile din Scythia Minor. În schimb un alt cuvânt folosit pentru a desemna sarcofagul este πύελος / πύαιλος pe care J. Kubinska<sup>14</sup> îl socotește caracteristic pentru Bithynia și mai ales pentru Nicomedia. El apare de două ori la Sinope și o dată la Attaleia<sup>15</sup>. Îl regăsim folosit în inscripția unui sarcofag de la Tomis<sup>16</sup>.

<sup>9</sup> Ward-Perkins, *op. cit.*, p. 33 dă exemplul părții de sud a propylonului din Agora ateniană lucrată în calcar de către nicomediene în vremea lui Antoninus Pius.

<sup>10</sup> Robert, *Documents d'Asie Mineure*, Bibliothèque des écoles françaises d'Athènes et de Rome 239 bis, Paris, 1987, p. 112-114.

<sup>11</sup> M. N. Tod, *Bithynica*, *AJPh* 62, 1941, 2, p. 191-198.

<sup>12</sup> IGBR III. 1, 992, Philippopolis: Ερένιος Ἡρακλιανὸς γερουσιαστῆς Φιλιπποπολείτης / ἐκ τῶν ἰδίων ἑαυτῷ καὶ τῇ συνβίῳ ἑαυτοῦ Κλεοπάτρα Αθηνο-/δώρου κατεσκεύασε τὴν σορὸν σὺν τῷ γράδῳ. ἀνεξοδίαστον: / ὅς ἂν δὲ πωλήσῃ, δώσει τῷ φίσκῳ δηνάρια [— — — — —].

IGBR III. 1, 993, Philippopolis: [Πρόκλα Ἀρχιάλου ἢ καὶ Δι[ — — — — — κατεσκεύασεν τὴν σορὸν] / [σὺν τῷ γράδῳ ἑαυτῇ καὶ — — — — —] / [καὶ τοῖς ἐγγόνις. ἀνεξοδίαστον: ὅς ἂν δὲ πωλήσῃ τὴν σορὸν ἢ] / [τὸν γράδον, δώσει εἰς τὸ [ταμεῖον] δηνάρια — — — — —].

IGBR III. 1, 1007, Philippopolis: Ἀὐρηλίος Πύρρος ὁ καὶ Ταῦρος / καὶ Ἀὐρηλία Χρυστῆς Πρόκλου <ἢ συνβίος αὐτοῦ> Ἀὐρηλίῳ Ποσειδωνίῳ / παλαιστρατιώτῃ ἐν τῷ κοιμητηρίῳ κατε-/σκεύασαν θήκην ἐκ τῶν ἰδίων / μνείας χάριν. ἀνεξοδίαστον τε εἶναι τούτου, / μὴ ἕτερον καταθέσθαι: ἔαν δὲ τις τολμήσῃ, / δώσει τῷ ἱερῷ ταμεῖῳ (δην.) λγ' καὶ τῇ πόλει ἄλλο τοσοῦτ[ον].

<sup>13</sup> IK Prusa ad Olympum 83: [ - ] ΙΟΔΟ[- ] ζή-/σας ἔτη πζ' ΑΙ — ]ΕΙ — ] / [καὶ ὁ υἱὸς αὐτοῦ Γάιος ζή-/σας ἔτη μζ'· τὸ μνημεῖ[-]ον κατασκευασάντων / Μαρκέλλας τῆς γυναικὸς / αὐτοῦ καὶ τῶν υἱῶν αὐτοῦ / [ — ] ἀνεξοδίαστον σ[ὺν] τ[ῷ] / περικλήπῳ. ἔαν δὲ τις θε[ε]-/λήσῃ, δώσει τῇ πόλει προσ-/τε[ί]μου (δην.) βφ'. · χαίρετε.

IK Prusa ad Olympum 1064: Πολέμων Ον[ — — — ] / δούλος εἰατῷ {ἑαυτῷ} [ — — ] / καὶ γυνὴ αὐτοῦ(?) — ] / ΕΒΡΟΥΣ τῷ ἀν-/δρῆι μνήμα [ἀν]-/εξοδίαστον — ] / Ι.ΝΟΥ τῷ παιδὶ [ — ? — ] / καὶ ΔΟΜΟΣΗΣ [ — ? — ] / ΙΑΥΤΑΛΕΙ [ — — ] /

IK Prusa ad Olympum 1066: — — — / [ἐ]πὶ τῷ εἶναι αὐ-/τῷ ἀνεξοδίασ-/τῳ σὺν τῷ περι-/κλήπῳ: ὅς δὲ ἂν ἀ-/πικαλοτριώσῃ αὐ-/τῷ, ἀποδώσει προσ-/τε[ί]μου τῇ πόλει / δηνάρια δφ'. / {vacat} / Ρουφίνος Ρούφλου ζή[-]σας ἔτη νγ' [ — — — ] / [ — ] ΑΣΤΗΣ {sau vac. ?} ]

<sup>14</sup> J. Kubinska, *Les monuments funéraires dans les inscriptions grecques de l'Asie Mineure*, Varşovia, 1968.

<sup>15</sup> *Ibidem*, p. 48.

<sup>16</sup> ISM II 168.

Un alt termen asupra căruia ne vom opri este γράδος, termen care desemnează trepte, în cazul nostru sarcofag sau stelă cu bază cu trepte<sup>17</sup>, prezent în inscripții de la Nicopolis ad Istrum<sup>18</sup> și Philippopolis<sup>19</sup>. Termenul nu se găsește decât la Eumeneia, în Phrygia, nu departe de carierele de la Dokimeion și Synada, unde cuvântul apare asociat cu altarul funerar (*bomos*). La Calchedon sarcofagele descoperite *in situ* erau așezate fie pe o bază din blocuri de calcar nefasonate, procedeu răspândit în Bithynia, fie pe un soclu format din trei trepte, cum există și în alte părți ale Asiei Mici sau în Insule<sup>20</sup>. Termenul *grados* trebuie gândit în acest context. Dar în Scythia Minor nu s-au descoperit asemenea construcții care să susțină sarcofagele. Ele erau de cele mai multe ori îngropate în tumuli. Totuși, avem atestarea unui asemenea tip de construcție într-o inscripție de la Nicopolis ad Istrum<sup>21</sup> pusă pentru un nicomedian, care descrie monumentul cu trepte pe care și l-a făcut din timpul vieții, ca și în inscripția de la Philippopolis a unui gerousiast unde se menționează un sarcofag (*soros*) așezat pe trepte<sup>22</sup>.

Concluzia pe care o putem trage este că lexicul legat de sarcofage este de origine bithyniană și a fost importat odată cu piesele și cu meșterii bythinieni.

Prosopografia provinciei ne oferă câteva informații în plus asupra legăturilor cu Bithynia. Este de menționat în primul rând Phoibos din Nicomedia, autorul marelui relief mithriac descoperit în peștera La Adam de la Gura Dobrogei, pe Valea Casimcei<sup>23</sup> (fig. 2).

Despre alți bithynieni, atestați în inscripții, avem mai puține date: Stratokleus Prousius<sup>24</sup>, despre care L. Robert<sup>25</sup> arată că etniconul *prousius* vine de la Prusias pe Hypios sau eventual Prusias pe Mare, amândouă în Bithynia; *Metrodoros Gaiou Prousius apo Hypiou*<sup>26</sup> este un alt originar din Prusias, la care localizarea este mai

<sup>17</sup> Kubinska, *op. cit.*, p. 92.

<sup>18</sup> IGB II, nr. 688.

<sup>19</sup> IGB III, nr. 992, 993; MAMA 4. nr.343.

<sup>20</sup> N. Asgari, N. Firath, *Die Nekropole von Calchedon*, în S. Sahin, E. Schwertheim, J. Wagner (ed.), *Studien zur Religion und Kultur Kleinasiens. Festschrift für F.K. Dörner*, Études préliminaires aux religions orientales dans l'Empire Romain 66, Leiden, 1978, p. 1-92.

<sup>21</sup> IGBR II, 688, Nicopolis ad Istrum: Θ(εός) [Κ(αταχθονίους)]. / Γ(άιος) Κορνήλιος Ἰουλιανός(?) / Νεικομηδε[ῖς ζῶν] / καὶ φρονῶν τὴν [πυραμί]-/δαν σὺν τῷ ὑποκείμεῳ / γράδῳ ἑαυτῷ καὶ [τῷ ἀ]-/δελφῷ ἑαυτοῦ [Γ(άιῳ) Κορ]-/νηλίῳ Πωλλί[νι ζήσαν]-/τι ἔτη ξ' καὶ τῇ [συμβίῳ] ἑαυ]-/τοῦ Οὐαλερίᾳ [ζησάση ἔτη — —] / καὶ Κορνηλίᾳ τῇ / συνβιω Πωλλίωνος]. χάρει, πα[ροδῖτα].

<sup>22</sup> Vezi nota 12.

<sup>23</sup> Muzeul de Istorie Națională și Arheologie Constanța inv. 33118; descoperit în 1958; dimensiuni: În. 0,475; l; 0,56; gr. 0,13 m. M.J. Vermaseren, *CIMRM II*, 1960, p. 365, nr. 2307 a-b; D.M. Pippidi, *StCl 13*, 1971, p. 145, nr. 15; ISM I, nr. 374.

ISM I, 374: Α' Ωριμός] / πατῆ-/ρ ἀνέ-/θηκε-/ν.

B. Φλάουιος) Ωριμος Φλαούιου) Μακέδονος οἰκονόμος, κατ' ἐπιταγήν, / θεῶ ἀνεκλήτῳ Μίτρα ἀνέθηκεν εἰς ἄλσος ἀπόκρυφον. / Εὐφράτη εὐχεσθαι ἀγνώως. Φοῖβος Νικομηδεὺς ἐποίει.

<sup>24</sup> ISM II, 248: [— — —]ν Στρατοκλεῖς Προυσιεύς ἀπὸ [Υπίου] / [— — —] ἔμ]πορος ETON[— — —].

<sup>25</sup> Robert, *Etudes Anatoliennes*, 1970, p. 230.

<sup>26</sup> ISM II, nr.462; G. Papuc, *Pontica 7*, 1974, p. 307-315: Μητρόδος / Γαίου Προυσι-/εὺς ἀπὸ Ὑπίου / ἔμπορος ζή-/σας κοσμίως / ἔτη νη' χάρειτε.

precisă și îl confirmă pe L. Robert; Damostratos, fiul lui Heras din Nicomedia<sup>27</sup>, Asclepiades al lui Menophilos Nicomedianul, căruia i se zicea Azanitul (din Aizanoi), Eisdorous Nicomedianul<sup>28</sup>, Teimokrates al lui Alexandros născut în Nicomedia și aparținând tribului Romailor de la Tomis<sup>29</sup> sau cel din inscripția ISM II. 259. Un arhitect menționat în dedicația unui *balaneion* construit în vremea lui Septimius Severus și Caracalla la Olbia<sup>30</sup> era deopotrivă cetățean al Nicomediei și al Tomisului.



Fig. 2. Peștera „La Adam”. Relief mithriac.  
Fig. 2. La grotte „La Adam”. Relief mithriaque.

<sup>27</sup> ISM II, nr. 281. Maria Alexandrescu Vianu, Em. Popescu, RESEE 8, 1970, 2, p. 282-283, 320-321: Δαμόστρατος / Ἡρᾶ Νεικομεδεὺς {Νικομεδεὺς} ἰδίᾳ μη-/τρὲ {μητρὶ} κατε-/σκεύασεν ζησάσε {ζησάση} / σεμνῶς {σεμνῶς}· / χαίρε παροδῆτα {παροδεῖτα}.

<sup>28</sup> ISM II, 328: Εἰσίδωρος / Νεικομηδεῖς] / ἑπτὰ καὶ δέκα ἔτων] / κοιμᾶται· θηήσκε[ιν μὴ λέγε τοὺς ἀγαθοὺς]· / υἱὸς ἐγὼ πατρὶ μοῦνος ἦην καὶ μητρὶ μου — — — / οἷς βα[ρὺν πένθος] ἔθηκα καταφθίμενος πρὸ γάμοιο· / καὶ κομμοῖς λῆυγροῖς ἀποδύρονται συνόμαιμον]· / Ζμύρης γὰρ καὶ ἐμοῦ φθιμένων λείπονται ἔρημοι.

<sup>29</sup> ISM II 256: Τειμοκρά-/της Ἀλεξάν-/δρου, γέμι Νικ-/ομηδεὺς ὁ κέ Τ-/ομίτης φυλῆς / Ῥωμέων {Ῥωμαίων}, ζήσας ἐπι-/τείμως ἐν τῇ Τόμι, ζ-/ῶν κέ φρονῶν ἑαυ-/τῷ κέ τῇ γυνεκὶ ἑαυ-/τοῦ Ὀλπίᾳ Κάστα κέ / τῷ υἱῷ ἑαυτοῦ Οὐλ-/πίῳ Μαρτίῳ, φυλῆ-/ς Ῥωμέων φιλοτεί-/μον ἐβτόμον πόλε-/ως τὴν στηλεῖδα κ<a>-/τεσκέβασα σὺν τ-/ῷ τόπῳ τῷ περιωρισ-/μένῳ ὁ ἐσ<t>ί μοι κοινόν / μοι πρὸς Καλείνι-/κον Στροφή· χέ-/ρε χαίρε παροδῆτα.

<sup>30</sup> IGR I, 854 ; B. Latyshev, IOSPE I, nr. 174.

## Analiza pieselor de sculptură

Sarcofagele reprezintă categoria cea mai evident legată de regiunile bithyniene.

Majoritatea exemplarelor descoperite în Dobrogea au pe fața principală o *tabula ansata* centrată, aproape pătrată, cu anse triunghiulare, caracteristică sarcografelor din Bithynia<sup>31</sup> produse în carierele din Proconnes.

### 1. Sarcofagul de la Barboși<sup>32</sup> (fig. 3/1)

Sarcofag de foarte mari dimensiuni, descoperit neviolat, cu scheletul și inventarul intacte, ultimul format din arme, printre care o lance lungă, astăzi pierdută, și vase. Pe cuvă se afla înscrisă cu minium o inscripție, astăzi complet ștersă. Tocilescu a făcut un desen după inscripție, iar C. Moisil un facsimil pe care îl reproducem.

Inscripția comporta o siglă la început, nedescifrată până astăzi, apoi ἐπὶ Ἀλφίου Μοδέστου Ἀσιάρχου (fig. 3/2). După interpretarea lui L. Robert, acest personaj este unul și același cu Alphenus Modestous, strateg la Cyzic în vremea lui Septimius Severus. Un frate sau un fiu al acestuia, care purta numele de Alphenus Arignotus<sup>33</sup>, a fost curator la Tropaeum Traiani, ca și comandat al cohorții I Cilicum, conform unei inscripții descoperite în Lydia<sup>34</sup>. Cine a fost înmormântat în sarcofag este greu de spus în lipsa inscripției. Cu siguranță nu Alphenus Arignotus, dar poate cineva din aceeași familie care îl însoțea în misiunea sa<sup>35</sup>. Inscripția cu minium este executată în locul în care a fost fabricat sarcofagul<sup>36</sup>, explicându-se astfel prezența numelui eponim, cizicianul Alphenus Modestous, informație care, coroborată cu determinarea marmurii ca provenind din carierele de la Proconnes, aflate sub jurisdicția Cyzicului<sup>37</sup>, ne dă locul de proveniență al sarcofagului. Tipul de sarcofag de mari dimensiuni, cu capac în două ape, acrotere mari este caracteristic pentru aceste cariere.

Ceea ce ne oferă acest sarcofag pentru studiul de față este atestarea importului, în Dobrogea, a artefactelor produse în carierele din Proconnes.

### 2. Sarcofagul agoranomului<sup>38</sup> (fig. 3/3)

Marmură de Proconnes. Sarcofagul este bogat decorat atât pe acrotere, cât și pe fața principală a cuvei, cu însemnele meseriei defunctului – un agoranom, după

<sup>31</sup> Asgari, Fıratlı, *op. cit.*, p. 37 urm.; G. Koch, H. Sichtermann, *Römische Sarcophage*, München, 1982, p. 339 urm, 486 urm.

<sup>32</sup> Marmură de Proconnes (proba B 4). Dimensiuni: L. :2,34 m.; l. 1,18 m; V. Pârvan, *Castrul de la Poiana*, București, 1913, p. 112; SEG I, 331; Maria Alexandrescu Vianu, Em. Popescu, *op. cit.*, p. 296, cat. 29 și p. 327-328.

<sup>33</sup> IGR IV, 1213.

<sup>34</sup> Robert, Istros 1, 1934, p. 216-220; idem, *Etudes Anatoliennes*, 1970, p. 127.


<sup>35</sup> *Ibidem*.

<sup>36</sup> D. Monna, P. Pensabene, *Marmi di Asia Minore*, Roma, 1977, p. 155 se ocupă de modul de inscripționare a blocurilor de marmură care ies din cariere, luând ca exemplu sarcofagul de la Barboși.


<sup>37</sup> Carierele devin proprietate a statului din vremea lui Tiberius, cf. N. Asgari, în *Proceedings of the X<sup>th</sup> International Congress of Classical Archaeology, Ankara-Izmir 1973*, 1978, I, p. 467 urm.

<sup>38</sup> Koch, Sichtermann, *op. cit.*, p. 339.





1



2



3



4

Fig. 3. 1. Barboși. Sarcofag; 2. Barboși. Inscriptie cu minium (facsimil C. Moasil);  
 3. Tomis. Sarcofagul agoranomului; 4. Chalcedonia. Acroteră de sarcofag (după Asgari, Fıratlı).  
 Fig. 3. 1. Barboși. Sarcofage; 2. Barboși. Inscription au minium (facsimil C. Moasil);  
 3. Tomis. Sarcofage d'un agoranome; 4. Chalcedoine. Acrotère de sarcofage (d'après Asgari, Fıratlı).

interpretarea lui L. Robert<sup>39</sup>. Sarcofagul a fost adus cu siguranță dintr-unul din centrele de prelucrare a marmurii de la Proconnes, mărimea lui nepermițând transportul materiei prime neprelucrate. Are aceeași construcție arhitectonică ca și sarcofagul de la Barboși. Decorația acroterelor este identică cu cea a unui sarcofag de la Calchedon<sup>40</sup> (fig. 3/4). Personalizarea reprezentării cu însemnele funcției avute de beneficiar conduce, eventual, la ipoteza definitivării sarcofagului în Dobrogea.

### 3. Sarcofag (marmură?) descoperit la Tomis

Piesa a fost publicată, fără inscripție, de Z. Covacef<sup>41</sup> (fig. 4/1). Are forma primului, cu acroterele decorate cu semipalmete și acant, într-o versiune simplificată. În *tabula ansata* se află o inscripție. De o parte și de alta a ei sunt amplasate reprezentări indicând inventarul unei femei: casetă, oglindă, oinochoe, femeie așezată pe o *kathedra* cu picioarele pe un taburet, un pieptene. Punerea în pagină a reprezentărilor este asemănătoare cu aceea de pe sarcofagul agoranomului. Este o lucrare locală executată după tiparul sarcofagelor importate din Bithynia, decorate deseori cu obiectele definatorii ale statutului defunctului.

Alte sarcofage din aceeași categorie:

- Sarcofagul lui Alexandros, fiul lui Zmaragdos<sup>42</sup> (fig. 4/2), din marmură de Proconnes, având în acroteră un portret funerar în cochilie, datând de la sfârșitul sec. II e.n.;
- Sarcofagul lui Damostratos, fiul lui Heras<sup>43</sup> (fig. 4/3), din marmură de Proconnes. Nedecorat, cu *tabula ansata* pentru inscripție;
- Sarcofag cu inventar bogat de la Callatis<sup>44</sup> (fig. 4/4), cu *tabula ansata* fără inscripție. Marmură. Suprafața nu a fost șlefuită;
- Sarcofagul lui Metrodoros de la Tomis<sup>45</sup>, originar din Prusias ad Hypium, executat în calcar de dimensiuni ceva mai mici (L. 2,07 m. l. 89,8 cm. In. Totala cca 1,50).

Toate aceste piese sunt produse ale carierelor din Proconnes sau ale unor meșteri care reproduceau în piatră locală sarcofagele de tip proconnesian. Uneori aceste sarcofage aduse din Proconnes gata construite sunt personalizate în atelierele locale. O observație similară a făcut și H. Gabelmann pe sarcofagele din Italia de nord, dintre care unele provin din carierele din Proconnes, aduse pe mare până la Ravenna și adaptate gustului comanditarului în ateliere locale. Astfel putem explica asemănarea arhitectonică dintre sarcofage tomitane și sarcofage de la Modena,

<sup>39</sup> Robert, BullÉp 1962, p. 229; *idem*, *Hellenica* XII, 1964, p. 209; *idem*, *Études Anatoliennes. Sur des inscriptions de l'Asie Mineures*, 1937, p. 219, n. 3; *idem*, *Hellenica* XI, cap. III, p. 26, nota 5.

<sup>40</sup> Asgari, Firatli, *op. cit.*, catalog SR. 2. p. 41, pl. XIV. fig. 26.

<sup>41</sup> Zaharia Covacef, *Arta sculpturală în Dobrogea romană. Secolele I-III*, Cluj-Napoca, 2002, p. 228, pl. 41.3.

<sup>42</sup> Alexandrescu Vianu, *op. cit.*, p. 281, cat. 2, fig. 7.

<sup>43</sup> *Eadem*, p. 282, no. 3, fig. 11.

<sup>44</sup> A. Rădulescu *et alii*, *Pontica* 6, 1973, p. 247 urm, fig. 1.

<sup>45</sup> G. Papuc, *Pontica* 7, 1974, p. 307 urm., fig. 1.

Ferrara, Verona, care intră în grupa ravennată<sup>46</sup>. În ceea ce privește decorația acroterelor marelui sarcofaș cu simboluri de la Tomis, analogia foarte strânsă pe care o oferă un sarcofaș de la Calchedon<sup>47</sup> nu poate să nu ne atragă atenția asupra identității comune a atelierului, care trebuie să se fi aflat de asemenea în zona de iradiere a Proconnesului. Calchedonul se află pe drumul antic ce leagă Nicomedia de Propontida, chiar la strămtorile care conduc în Marea Neagră. Aspectul general al necropolei de la Calchedon, proporția dintre sarcofașele de marmură și cele din piatră locală, simplitatea lor, decorate de cele mai multe ori doar cu o *tabula ansata* așezată pe fața lungă a sarcofașului, este foarte apropiat de ceea ce găsim în necropolele din Scythia Minor. *Tabulae ansatae* de aceeași formă (tipul 1 și 2)<sup>48</sup> (fig. 5/1) se găsesc, în afară de Calchedon, cel mai adesea în Bithynia și la Byzantion<sup>49</sup>, de partea cealaltă a Bosforului, în secolul al III-lea. Studiul necropolelor din NV Asiei Mici a condus-o pe N. Asgari la concluzia că locul de origine al acestui tip de sarcofaș se află în Bithynia, în atelierele de la Proconnes, unde lucrau meșteri din Nicomedia. Marfa lor se răspândește odată cu ei în Macedonia, la Salonic, la Thasos, în Balcani, în Marea Neagră și în Italia de Nord<sup>50</sup>.

Un tip înrudit, dar caracterizat printr-o rozetă care decorează frontonul foarte ascuțit, poate fi întâlnit pe un sarcofaș de la Marcianopolis (fig. 4/5) descoperit în 1967 și pe altul, din Dobrogea<sup>51</sup>, cu analogii în necropola de la Tyr<sup>52</sup>, (fig. 4/6) pe coasta siriană, unde se află importuri masive din carierele de la Proconnes.

Mai greu de explicat este sarcofașul descoperit în teritoriul Philippopolis, la Marașa<sup>53</sup>, (fig. 5/2) din piatră locală cu o *tabula ansata* care ocupă întreaga latură lungă a cuvei. Sarcofașul (σποός<sup>54</sup>) este destinat unui Hermogenes *beneficiarius*, după o modă care poate fi găsită în mediul italic, în a doua jumătate a secolului I, pe un sarcofaș de la Pisa și pe altul de la Ariccia<sup>55</sup>. Un exemplar care poate intra în aceeași categorie este cel descoperit în Dobrogea, aflat la Institutul de Arheologie „Vasile Pârvan” – Muzeul Național de Antichități<sup>56</sup> (fig.5/3), din piatră locală, cu acroterele decorate cu Thanatoi, un motiv care apare relativ des pe sarcofașele dobrogene. Același motiv poate fi reîntâlnit pe un sarcofaș de la Romula, aflat la muzeul din Caracal<sup>57</sup> (fig. 5/4), ceea ce atestă prezența unor meșteri dependenți de

<sup>46</sup> H. Gabelmann, *Die Werkstattgruppen der oberitalischen Sarkophage*, Bonn, 1973, p. 191.

<sup>47</sup> Asgari, Firatlı, *op. cit.*, p. 79, cat. SR 16, fig. 36.

<sup>48</sup> Asgari, Firatlı, *op. cit.* p. 37.

<sup>49</sup> *Ibidem*, p. 49.

<sup>50</sup> *Ibidem*, p. 50.

<sup>51</sup> Alexandrescu Vianu, *op. cit.*, p. 287, cat. 11, fig. 43.

<sup>52</sup> Ward-Perkins, *op. cit.*, p. 44, pl. XII b.

<sup>53</sup> IGB III, 990

<sup>54</sup> Kubinska, *op. cit.*, p. 32. Termenul este folosit în Asia Mică, cu precădere la Hierapolis în Phrygia, pe sarcofașe ce provin din carierele de la Dokimeion, cf. Gloria Ferrari, *Il Commercio dei sarcofagi asiatici*, Roma, 1966, p. 90 urm. și Aphrodisias în Caria. În Dobrogea îl găsim folosit pe un sarcofaș de la Noviodunum (Alexandrescu Vianu, *op. cit.*, no. 26, fig. 8-9; ISM I, 275) al unui gerusiast de la Histria pe nume Alexandros.

<sup>55</sup> Koch, Sichtermann, *op. cit.*, p. 38, fig. 6-7, notele 33, 34.

<sup>56</sup> MNA, inv. L 2028.

<sup>57</sup> Koch, Sichtermann, *op. cit.*, fig. 361.



1



2



3



4



5



6

Fig. 4. 1. Tomis. Sarcofag (după Z. Covacef); 2. Tomis. Sarcofagul lui Alexandros, fiul lui Zmaragdos; 3. Tomis. Sarcofagul lui Damostratos, fiul lui Heras; 4. Callatis. Sarcofag; 5. Marcianopolis. Sarcofag; 6. Tyr. Sarcofag (după Ward Perkins).

Fig. 4. 1. Tomis. Sarcofage (d'après Z. Covacef); 2. Tomis. Sarcofage d'Alexandros, le fils de Zmaragdos; 3. Tomis. Sarcofage de Damostratos, fils de Heras; 4. Callatis. Sarcofage; 5. Marcianopolis. Sarcofage; 6. Tyr. Sarcofage (d'après Ward Perkins).




Fig. 5. 1. *Tabulae ansatae*. (după Asgari, Fıratlı); 2. Philippopolis. Sarcofag (după IGB III, nr. 990) ; 3. Dobroudja. Sarcofag, MNA L 2 028.  
 Fig. 5. 1. *Tabulae ansatae*. (d'après Asgari, Fıratlı); 2. Philippopolis. Sarcophage (d'après IGB III, nr. 990) ; 3. Dobroudja. Sarcophage, MNA L 2028.

aceleași modele în cele două provincii. *Tabula ansata* împreună cu ansele în formă de trapez ocupă aproape toată suprafața laturii lungi. Forma ei este de tipul 2 din clasificarea Asgari, Firatli<sup>58</sup>. Originea lor nu este cunoscută, dar la Roma acest tip nu există. Prezența lui la Philippopolis, o zonă intens influențată, după cum am văzut, prin atestările epigrafice, cât și prin forme lexicale, de către Bithynia, ne conduce, de asemenea, către această regiune, ca sursă de influență a tectonicii sarcofagului.

Dacă la cazurile luate în discuție până aici amprenta bithyniană este clară, analiza pieselor de sarcofag decorate cu ghirlande naște mai multe semne de întrebare. Importuri de sarcofage cu ghirlande semifabricate au existat, de vreme ce ni s-a păstrat unul la Odessos (Varna)<sup>59</sup>, dar ele nu par să fi fost numeroase. Sarcofagele cu ghirlande legate de carierele de la Proconnes nu sunt numeroase. Sarcofagele cu amorași așezați pe console care poartă ghirlande sunt în conexiune cu carierele de la Proconnes. Și dacă vorbim de legăturile dintre sarcofagele din Moesia Inferior și Dacia Inferior, stabilite prin carierele de la Proconnes și meșterii nicomedieni, putem invoca și sarcofagul Ghica de la Romula (fig. 6/1), decorat cu amorași pe console care cântă din diferite instrumente muzicale, Nike la colțuri, personaje masculine sub arcade, o friză cu vânatoare de animale. Acest sarcofag nu are paralele apropiate nicăieri și pare a fi o interpretare locală, la comandă, a unor modele din nord-vestul Asiei Mici<sup>60</sup>. Acest sarcofag presupune existența unor ateliere locale care aveau un standard calitativ destul de înalt.

Un alt centru de producție care trebuie luat în considerație pentru zona de care ne ocupăm este Dokimeion (Phrygia). Aici se prelucrau marmurile din carierele de la Afyon și Synnada (Phrygia). Producția atelierelor de la Dokimeion era transportată pe uscat până la Nicomedia, de unde lua calea maritimă către regiunile cele mai variate ale Imperiului<sup>61</sup>. Alte porturi prin care plecau produsele lor se aflau la Marea Egee, Izmir sau poate Efes și poate Antalya (Attaleia) sau Perge (?)<sup>62</sup>. Producția acestor ateliere era la scară industrială. După opinia lui G. Koch, între 140-260 p.Chr. s-au produs între 10.000 și 25.000 de sarcofage, anual cca 80-200 de exemplare<sup>63</sup>.

Fragmentul de sarcofag de la Durostorum<sup>64</sup> (fig. 6/2), cu Nike de colț, care ocupă întreaga înălțime a cuvei sarcofagului și ghirlandă de frunze de care atârână un ciorchine, un Hermes deasupra ghirlandei, este o producție a unui atelier local după modele din Dokimeion<sup>65</sup> datate în jur de 140-155. Nike este o variantă a tipului 2 de pe sarcofagele cu ghirlande din tipologia lui Waelkens<sup>66</sup>, datate traianic târziu - hadrianic timpuriu. În mâna stânga, lăsată în jos, ține o ramură de palmier. Dreapta pe ghirlandă. La Tomis ghirlanda nu are fructe.

<sup>58</sup> Asgari, Firatli, *op. cit.*, p. 37.

<sup>59</sup> T. Gerasimov, *Izvestija Varna* 5, 1969, p. 62, fig. 8.

<sup>60</sup> Koch, Sichtermann, *op. cit.*, p. 342.

<sup>61</sup> G. Koch, *Sarcophage der Römischen Kaiserzeit*, Darmstadt, 1993, p. 12; Ward-Perkins, *op. cit.*, p. 30; M. Waelkens, *Dokimeion. Die Werkstatt der repräsentativen kleasiatischen Sarkophage*, Berlin 1982, pl. 31 (harta descoperirilor).


<sup>62</sup> *Ibidem*, p. 12.

<sup>63</sup> *Ibidem*, p. 121.

<sup>64</sup> Alexandrescu Vianu, *op. cit.*, p. 298, cat. 33, fig. 12.

<sup>65</sup> Waelkens, *op. cit.*, p. 26, no. 27- Rom G 3, pl. 4/1.2; 5/1.2. Izmir G 2, p. 28, pl. 7/1-4.

<sup>66</sup> Waelkens, *op. cit.*, p. 11.



1



2



3



4

Fig. 6. 1. Romula. Sarcofagul „Ghica”; 2. Durostorum. Sarcofag; 3. Tomis. Stela lui Hermogenes;  
4. Prusias ad Hypium. Stelă funerară.  
Fig. 6. 1. Romula. Sarcofage „Ghica”; 2. Durostorum. Sarcofage; 3. Tomis. Stèle de Hermogenes;  
4. Prusias ad Hypium. Stèle funéraire.



5



6



7

Fig. 6. 5. Odessos. Stela lui Noumenios, fiul lui Artemidoros; 6. Bithynia. Stelă funerară;  
7. Milet. Stelă funerară.

Fig. 6. 5. Odessos. Stèle de Noumenios, fils d'Artemidoros; 6. Bithynia. Stèle funéraire;  
7. Milet. Stèle funéraire.

Concluzia care se poate trage din examinarea sarcofagelor descoperite în spațiul vest-pontic este că există o relație directă a acestei regiuni cu centrele de



marmorari din Proconnes și de la Dokimeion. Atelierele legate de carierele de marmură adunau meșteri din diverse centre care fie își exportau marfa pe uscat și mare, fie călătoreau cu materialul și creau ateliere locale unde o prelucrau după modelele aduse cu ei. Astfel se explică uniformitatea producției pe arii întinse și asemănarea izbitoare între piese din centre depărtate. Faptul că în Dobrogea există câteva sarcofage importate nu poate fi pus sub semnul îndoielii. Sarcofagele din marmură de Proconnes urmează îndeaproape tipurile din nord-vestul Asiei Mici. Necropolele de la Nicomedia, Calchedon, Cyzic oferă același aspect cu cele de la Tomis sau din Nordul Dobrogei, Barboși, Noviodunum etc. Sarcofagele din calcar local reproduc și ele același tip.

### Stele funerare

Un element mai puțin subliniat până acum este aspectul comun al stelelor funerare numite de noi, într-un studiu mai vechi<sup>67</sup>, „de tip est grecesc” cu cele din zona Calchedon - Bizanț.

Penetrația modelelor sau chiar a pieselor lucrate în centrele de marmorari din Calchedon și zonele învecinate începe încă de la sfârșitul epocii elenistice, așa cum putem deduce din asemănarea izbitoare dintre două reliefuri cu banchet eroic, unul de la Calchedon (fig. 7/1), al doilea de la Callatis (fig. 7/2). Ele au fost datate, după relief, în secolul al III-lea - începutul secolului al II-lea a.Chr.<sup>68</sup>. Înserierea reliefului de la Callatis în seria monumentelor dedicate unor strategii locali<sup>69</sup> coboară această piesă cel mai devreme în secolul al II-lea a.Chr.

Numeroase piese atestă legătura dintre atelierele de stele funerare de la Tomis și cele din Bithynia. Unele stele funerare par să fi fost importate gata executate, numai inscripția adăugându-se în cetatea de la Marea Neagră. O asemănare izbitoare, dată de forma stelei cu câmpul reliefului foarte plat, arcuit în partea superioară, forma acroterelor și tipul banchetului funerar, apare între stela lui Hermogenes de la Tomis<sup>70</sup> (fig. 6/3) și o stelă de la Prusias ad Hypium<sup>71</sup> (fig. 6/4).

Un alt grup unitar este constituit de stela lui Noumenios, fiul lui Artemidoros, probabil de la Odessos<sup>72</sup> (fig. 6/5), care prin forma ei alungită și îngustă stă alături

<sup>67</sup> Alexandrescu Vianu, *Dacia N.S.* 29, 1985, p. 5779.

<sup>68</sup> E. Pfuhl, H. Moebius, *Die ostgriechischen Grabreliefs*, Mainz, 1977-1979, II, nr. 1549. ISM II, 161.

<sup>69</sup> Alexandrescu Vianu, *StCl* 24, 1986, p. 104.

<sup>70</sup> MNA, inv. L 1714; Alexandrescu Vianu 1985, no. 106 bis; S. Conrad, *Die Grabstelen aus Moesia Inferior*, Leipzig, 2004, cat. 137, pl. 45.3.

<sup>71</sup> Pfuhl, Moebius, *op. cit.*, nr. 1708. Această asemănare a fost observată și de Conrad, *op. cit.*, p. 67.

<sup>72</sup> MNA inv. L 581. Robert, *Revue Philologique* 33, 1959, p. 235; *idem*, *Berytus* 16, 1966, p. 20; Alexandrescu Vianu 1985, no. 154; Colecția Mavros. După Gr. Tocilescu, *Monumentele epigrafice și sculpturale ale Muzeului național de Antichități din București*, București, 1902, p. 411, no. 89 ar proveni din Grecia, după S. Ferri, *Arte romana sul Danubio*, p. 364. 488 provine de la Euxeinograd, iar după I. Stoian, *Tomitana. Contribuții la istoria cetății Tomis*, București, 1962, p. 207, no. III, 12; poate fi de la Tomis, iar după G. Mihailov, *IGB* 12 nr. 206 bis de la Odessos; Conrad, *op. cit.*, p. 129, no. 6, pl. 24.2.



1



2

Fig. 7. 1. Calchedon. Relief cu banchet eroic; 2. Callatis. Relief cu banchet eroic.  
Fig. 7. 1. Calchedon. Relief à banquet héroïque; 2. Callatis. Relief à banquet héroïque.

de stela lui Herakleos al lui Demyleos<sup>73</sup>, o stelă din Bithynia<sup>74</sup> (fig. 6/6) și o stelă de lângă Milet<sup>75</sup> (fig. 6/7). Cum lucrau aceste ateliere pentru orașe diferite se poate vedea din trei exemple a căror origine comună de atelier este evidentă: stela de la Messembria<sup>76</sup> (fig. 8/1) de la sfârșitul secolului I, cea de la Odessos<sup>77</sup> (fig. 8/2) din aceeași vreme și stela lui Flavius Capito de la Tomis<sup>78</sup> (fig. 8/3) din vremea Flaviilor. Nu voi mai insista asupra acestei *koiné* a artei funerare bithyniano-moesică, atât de evidentă. Problema discutată de nenumărate ori a unor ateliere la Odessos, care au creat un tip de stelă funerară cu banchet, în care banchetantul poartă coroană funerară, schemă repetată pe zeci de piese de-a lungul secolelor, capătă altă anvergură dacă aceste piese sunt inserate în întreaga arie de care am vorbit. Cu siguranță, atelierele de la Odessos au funcționat, dar este probabil că au fost direct sau indirect sub controlul meșterilor bithynieni, care odată cu marmura, au adus și modelele respective. Ecoul lor s-a făcut simțit și în orașele grecești din Scythia Minor.

Nu voi părăsi domeniul artei funerare înainte de a discuta un fragment de stelă funerară descoperit la Valul lui Traian<sup>79</sup>, o producție artizanală, care însă, prin decorația sa cu pilaștri laterali împodobiti cu vrej de acant, semipalmete și capitel, ne conduce către problematica următoare. Este vorba de tipul de capitele pe care îl regăsim atât în spațiul învecinat, la Odessos, cât și în cel mai îndepărtat, la Pergam. Acest tip de capitele, descendente ale unor modele asiatice lucrate în umbra carierelor de la Proconnes, cum ar fi capitelul decorativ de pilastru de la Asclepieionul din Pergam, din al doilea sfert al secolului al II-lea p.Chr., sau cel de la Odessos, probabil de epocă severică<sup>80</sup>, ar fi – după Ward-Perkins – o interpretare simplificată, provincială, a capitelelor din secolul I p.Chr. de la Efes<sup>81</sup>. Ajungem astfel la grupul de piese descoperit de V. Pârvan la nord de portul antic al Tomisului, alcătuit din mai multe capitele, o arhitravă, un cap de statuie feminină, statuia masculină a unui personaj purtând togă (fig. 9) și o altă statuie feminină, acefală. Mai târziu, în 1960, săpăturile arheologice au scos la iveală alte cinci blocuri mari de marmură, parțial lucrate și un strat gros de așchii de marmură. Abia schițate, aceste piese urmau să devină arhitrave, cornișe, frontoane. Este probabil că V. Pârvan nu a luat din săpătura lui decât piesele mai importante, lăsând restul pe loc. Ele au fost publicate individual în publicații diferite. În 1992 am procedat la o analiză a întregului ansamblu ajungând la concluzia că piesele datează din aceeași vreme și erau destinate unui ansamblu arhitectonic<sup>82</sup>. Cu același prilej am arătat, la sugestia arhitectului grec M. Corres, că era vorba probabil de o clădire de tip *scenae*

<sup>73</sup> IGB I, 177bis; Pfuhl, Möbius, nr. 1736; Alexandrescu Vianu, *op. cit.*, nr. 145; Conrad, *op. cit.*, p. 131, nr. 15, pl. 24/1.

<sup>74</sup> Pfuhl, Möbius, *op. cit.*, nr. 1 157.

<sup>75</sup> *Ibidem*, nr. 1681.

<sup>76</sup> *Ibidem*, nr. 1660.

<sup>77</sup> *Ibidem*, nr. 1661.

<sup>78</sup> *Ibidem*, nr. 1782.

<sup>79</sup> Z. Covacef, *Pontica* 14, 1981, p. 280 urm.

<sup>80</sup> Ward-Perkins, *op. cit.*, p. 55, no. 13-14, pl. 18 a-b.

<sup>81</sup> *Ibidem*, p. 55.

<sup>82</sup> Alexandrescu Vianu, *ArchAnz* 3, 1992, p. 453-467.



1



2



3

Fig. 8. 1. Messembria. Stelă funerară; 2. Odessos. Stelă funerară; 3. Tomis Stela lui Flavius Capito.  
 Fig. 8. 1. Messembria. Stèle funéraire; 2. Odessos. Stèle funéraire; 3. Tomis. Stèle de Flavius Capito.



1a



1b



2

Fig. 9. 1 (a-b). Tomis. Personaj masculin în togă; 2. Tomis. Cap de statuie feminivă.

Fig. 9. 1. Tomis. Personnage en togue ; 2. Tomis. Tête de personnage féminine.

*frons*. Am analizat, împreună cu echipa de cercetători pomenită anterior<sup>83</sup>, marmura acestor piese, inclusiv pe a celor descoperite în 1960, constatând că toate provin din carierele de la Proconnes. Observațiile arheologilor constănțeni au fost că piesele descoperite în 1960 se aflau într-un atelier de prelucrare a marmurii<sup>84</sup>.

Adaug la aceasta și piesele descoperite de V. Pârvan și leg acest atelier de prezența apropiată a portului, care a permis descărcarea blocurilor de marmură parțial finisate în apropiere și prelucrarea lor de către marmorari. După opinia lui

<sup>83</sup> Supra, p. 2.

<sup>84</sup> V. Canarache, *Muzeul de Arheologie din Constanța*, Constanța, 1967, p. 101.

Ward-Perkins, pilaștrii și capitelele sunt de tip nicomedian. Poate ar fi mai prudent să îi încadrăm într-o *koiné* microasiatică, cu tipuri care aici au putut fi aduse de meșterii nicomedieni care lucrau la fața locului, în funcție de comenzi. În acest lot de descoperiri se află și statuia „cetățeanului de la Tomis”, care după părerea mea datează în jur de 170 p.Chr.<sup>85</sup> O trăsătură caracteristică și mult comentată a acestui portret este coafura stilizată în bucle rotunde, schematice, de influență palmireană<sup>86</sup>. Personal, fără a adera la această opinie, am admis un aport greco-oriental la acest portret, altminteri foarte influențat de portretistica romană, în care se poate detecta o influență siriană. Această componentă a fost adusă aici de meșterii nicomedieni<sup>87</sup>. Un asemenea exemplu este statuia masculină cat. 80<sup>88</sup> de la Nicomedia, de epocă hadrianeică, aflată astăzi la Muzeul din Istanbul. Este vorba de un *palliat* așezat pe o plintă, realizat într-un stil provincial, mai sumar și mai schematic decât statuia tomitană, dar apropiată ca model. Statuia nicomediană are coafura redată în bucle rotunde lipite de cap, barba este executată în aceeași tehnică, nasul este proeminent și coroiat, urechile sunt disproporționate de mari. Bărbatul poartă sandale. Draperia este stilizată într-o întretăiere de falduri asemănătoare statuii tomitane, inclusiv marginea inferioară, îngroșată, a himationului. Statuia tomitană este de o calitate mult superioară și este cu siguranță opera unui meșter mult mai abil, care a vrut să creeze un adevărat portret. Dar tehnici comune apropie cele două statui. În acest orizont poate fi încadrat și portretul de la Bessapara, lângă Plovdiv, aflat la Muzeul Național de Arheologie din Sofia<sup>89</sup>. Elemente de influență siriană, trecute prin filiera microasiatică, mi s-a părut că recunosc și într-o altă sculptură descoperită în același ansamblu<sup>90</sup>, un portret feminin datând din jur de 170 p.Chr.

### Statui de cult

#### Tyche tomitana<sup>91</sup> (fig. 10/1)

Statuia reprezintă o imagine sincretică în care parte dintre atributele zeiței sunt trecute micului personaj bărbos de la picioarele ei: coroana murală, prora de corabie și pomișorul. Zeița poartă o mantie care îi acoperă capul, umerii și întreg spatele; pe cap are o diademă dantelată, în mâna stângă poartă *cornucopia*, iar în mâna dreaptă, îndoită din cot către față, ține lancea (?). Personajul masculin de la picioarele ei iese dintr-un caliciu de acant, se sprijină pe o proră de corabie și are de partea cealaltă un pomișor, imagine sincretică a dualității mare-uscat, ceea ce ne

<sup>85</sup> Vezi supra, nota 32; Maria Alexandrescu Vianu, JDAI, 110, 1995, p. 316, cat. 24.

<sup>86</sup> Această coafură l-a determinat pe D. Dimitrov, urmat de G. Bordenache, să presupună prezența unor sculptori palmireeni în regiunile dunărene.

<sup>87</sup> Jale Inan, Elisabeth Alföldi-Rosenbaum, *Roman and Early Byzantine Portrait Sculpture in Asia Minor*, Londra, 1966, p. 20.

<sup>88</sup> *Ibidem*, cat. 81.

<sup>89</sup> Rumjana Milčeva, *Römische Porträts im Archäologischen Nationalmuseum Sofia*, 2005, p. 49, cat. 23.

<sup>90</sup> Alexandrescu Vianu, *op. cit.*, p. 314, cat. 21, fig. 21/k.

<sup>91</sup> G. Bordenache, StCl 6, 1964, p. 167-175; *eadem* StCl 12, 1970, p. 136-138. Alexandrescu Vianu, *Tezaurul de sculpturi de la Tomis: inventarul unui templu*, Dacia N.S. 53, 2009 (sub tipar).

conduce mai de grabă la o reprezentare alegorică a orașului Tomis, decât spre o imagine a lui Pontos, cum o vedea G. Bordenache. În același sens explicăm și coroana murală pe care o poartă pe cap. Asocierea lui Tyche cu Pontos este reprezentată pe monedele de la Tomis<sup>92</sup>, ultimul purtând însă clești de crab pe cap, aluzie la caracterul lui marin. Această creație eclectică pare să fi fost executată pentru metropola pontică. Ea intră într-o serie destul de bogată care începe în epoca elenistică cu Tyche de la Antiochia și merge până la Tyche de la Prusias ad Hypium (fig. 10/2), la care mă voi opri mai mult, căci oferă indicii pentru statuia tomitană. Produs al atelierelor bythinene, această sculptură barocă prin contrastul puternic de lumini și umbre, prin abundența simbolurilor, este o capodoperă a genului. Drapajul amplu, cu falduri adânci, grele, în care trepanul curent este folosit din abundență, coroana de frunze de deasupra diademei, cornul abundenței bogat, ca și micul Plutos, care trimite la statuia Eirenei a lui Kephisodotos, sunt în spiritul baroc al atelierelor microasiatice cu programată conexiune cu sculptura secolului al IV-lea clasic. Creația de la Tomis, deși mai simplă în multe privințe, urmărește același spirit. Drapajul are ca model statuile grecești din sec. IV a.Chr., fiind îmbogățit cu accentul baroc al micului personaj de la picioarele zeiței. *Cornul abundenței (cornu copiae)* urmează îndeaproape modelul celei de la Prusias: fructele sunt aceleași: ananas, mere așezate peste frunza de viță cu frunzele marcate cu găuri de trepan, sub ea ciorchine de strugure. Capul ușor întors, figura rotundă, cărnosă, cu privirea vagă, sunt asemănătoare. Figura propriu-zisă a Fortunei este foarte aproape de un portret de la Nicomedia<sup>93</sup>, poate al Sabinei, soția lui Hadrian (fig. 10/3), în care regăsim același contur moale, rotund al feței, gura cu buze pline, protuberante, cofura cu părul împărțit de o cărare mediană, cu intervenții superficiale ale trepanului, fruntea triunghiulară, obrajii plați, diadema dantelată. Diferențele vin din cronologia ușor diferită, statuia de la Nicomedia fiind ceva mai timpurie. Cât privește personajul masculin (fig. 11/1), aspectul musculos, cu planuri bine delimitate, cu lumini și umbre puternice, efect al folosirii trepanului, mai ales la caliciul de frunze, amintește foarte bine de decorația pilaștrilor clădirii monumentale de la Tomis din care s-au păstrat câteva elemente<sup>94</sup>. Figura îndreptată către zeiță, cu barba despătată în două șuvițe, cu pomeții osoși pe o figură plată, cu părul în șuvițe lungi în care se joacă mult pe umbre și lumini, sunt asemănătoare unui portret al lui Commodus de la Nicomedia (fig. 11/2), aflat la muzeul din Istanbul, ca și mica figură alegorică de pe un relief provenind și el de la Nicomedia (fig. 11/3). Figura sincretică creată pentru a întruchipa orașul Tomis, metropola

<sup>92</sup> B. Pick, K. Regling, *Die Antiken Münzen von Dakien und Moesien*, I/1, Berlin, 1910, pl. VII. 22. Pe monedele de la Tomis apar patru scheme iconografice ale lui Tyche: Tyche din profil cu piciorul sprijinit pe o proră de corabie, cu un drapaj lung, desfășurat de piciorul ridicat. Pe cap poartă *calathos*, cornul abundenței în mâna stângă, sceptru în dreapta, cf. Pick, Regling, *op. cit.*, pl. VII.15.

<sup>93</sup> Inan, Alföldi-Rosenbaum, *Römische und frühbyzantinische Portätplastik aus der Türkei. Neue Funde*, Mainz, 1979, no. 50, pl. 44, 1-4.

<sup>94</sup> Alexandrescu Vianu, *ArchAnz* 1992, p. 453-467 cu bibliografia precedentă. Seamănă cu un pilastru de la Cyzic, Metroon. Muzeul din Istanbul, M. Squarciapino, *La Scuola di Aphrodisias*, Roma, 1943, p. 62-63, pl. M.

orașelor vest pontice, trebuie să fi fost o creație locală, la care au lucrat meșteri nicomedieni, grupați într-unul din atelierelor ce vor fi funcționat la Tomis.



Fig. 10. 1. Tomis. Tyché avec Tomis; 2. Prusias ad Hypium. Tyche; 3. Capul zeiței Tyche;

4. Nicomedia. Sabina ? (după J. Inan, E. Alföldi Rosenbaum).

Fig. 10. 1. Tomis. Tyché avec Tomis ; 2. Prusias ad Hypium. Tyché; 3. la Tête de Tyché ;

4. Nicomedia. Sabina ? (d'après J. Inan, E. Alföldi Rosenbaum).





1



2



3

Fig. 11. 1. Tomis. Représentation de la ville; 2. Nicomedia. Commodus; 3. Nicomedia. Relief.  
Fig. 11. 1. Tomis. Représentation de la ville; 2. Nicomedia. Commodus; 3. Nicomedia. Relief.

Ceea ce am prezentat aici este începutul unei cercetări privind prezența centrelor de sculptură microasiatică în Moesia Inferior, despre care s-a vorbit la modul general, de multă vreme, fără a se încerca o diferențiere între diversele centre. Studiul de față s-a oprit asupra Bithyniei, fără a epuiza subiectul. Multe alte monumente își așteaptă analiza și pot spune de pe acum că lista pe care am înfățișat-o aici poate fi îmbogățită cu alte piese.

Relațiile cu atelierele bithyniene au început încă din epoca elenistică. Odată cu exploatarea intensivă și centralizarea administrativă a carierelor de marmură, migrația meșterilor și exportul atelierelor s-a intensificat. Cu siguranță, putem situa începutul acestui proces cel puțin în epoca lui Traian. El se va dezvolta și va parcurge întreaga antichitate până în epoca bizantină.

## LES ATELIERS DE SCULPTURE DE LA MÉSIE INFÉRIEURE

### RÉSUMÉ

L'étude continue les recherches de l'auteur sur les ateliers de sculpture de la Mésie Inférieure et leurs connexions avec des centres de production de l'Asie Mineure, notamment de la Bithynie. Le rôle des carrières de marbre de Proconnes et de Dokimeion sont mises en évidence, ainsi que les connexions avec des centres tels que Nicomédie, Cyzique, Byzance, Calcédoine. L'auteur a utilisé les sources épigraphiques, philologiques et archéologiques.

BASORELIEFURILE DE LA MĂNĂSTIREA BISTRIȚA  
(JUD. NEAMȚ). CONTRIBUȚII LA CUNOAȘTEREA RELAȚIILOR  
MOLDOVEI CU IMPERIUL BIZANTIN  
ÎN VREMEA LUI ALEXANDRU CEL BUN

LIA BĂTRÎNA ȘI ADRIAN BĂTRÎNA

Cercetările arheologice întreprinse în anul 1972 în interiorul bisericii construită de domnitorul Alexandru cel Bun, la **mănăstirea Bistrița**, au dus la descoperirea unor vestigii din primul edificiu de cult. S-a constatat astfel că o parte din dalele ce constituiau pavimentul bisericii erau din marmură, decorate pe partea interioară cu **basoreliefuri** de o mare varietate și bogăție. S-au reconstituit 13  **motive decorative** și un fragment dintr-o stelă comemorativă. Tehnica și motivele decorative confirmă originea constantinopolitană a constructorilor ca și relațiile culturale directe între Moldova lui **Alexandru cel Bun** și **Bizanțul Paléologilor**.

Cea dintâi atestare documentară a mănăstirii Bistrița din ținutul Neamțului datează din 7 ianuarie 1407, dată la care mitropolitul Iosif al Moldovei și domnitorul Alexandru cel Bun dau „în mâinile popii chir Domentian”<sup>1</sup> – călugăr cărturar și sprijinitor direct al lui Gavril Uric în împlinirea operei sale de copist – egumenia mănăstirilor Neamț și Bistrița. Acest din urmă ansamblu își va fi avut începuturile cu câțiva ani mai înainte, în zorile veacului al XV-lea, la scurt timp după urcarea pe tron a lui Alexandru cel Bun. Chiar dacă tradiția istorică susține că la Bistrița va fi existat un așezământ monahal încă din vremea lui Petru I, cercetările arheologice efectuate de subsemnații, între anii 1969 – 1977, nu au fost în măsură să probeze această afirmație. Ceea ce s-a putut stabili cu precizie, însă, este faptul că, la începuturile domniei sale, Alexandru cel Bun alege acest loc pentru a ctitori primul său așezământ monastic menit să adăpostească, în afară de obștea monahală, o reședință domnească temporară, precum și o necropolă de familie în cuprinsul lăcașului de cult. O biserică monumentală prevăzută cu un amplu program de arhitectură, ambele lucrate din zidărie de piatră și cărămidă, au fost împodobite la interior cu picturi murale, iar la exterior cu discuri smălțuite<sup>2</sup>. La acestea se adaugă două corpuri de chilii, o construcție cu caracter gospodăresc și o incintă, toate lucrate din lemn, în folosul unei comunități monahale ce la începuturile sale nu a fost prea numeroasă (fig. 1). Toate acestea au putut fi cunoscute exclusiv, datorită cercetărilor arheologice efectuate de autori în contextul

---

<sup>1</sup> DRH, A. Moldova, vol. I, București, 1975, doc. 21, p. 29.

<sup>2</sup> L. Bătrîna și A. Bătrîna, RMM-MIA 2, 1975, p. 72-80; *Idem*, SCIVA 2, 1994, p. 158-160.

lucrărilor de restaurare întreprinse de regretata Direcție a Monumentelor Istorice<sup>3</sup>. Și ne grăbim să adăugăm că ceea ce se poate vedea astăzi în cuprinsul ansamblului bistrițean sunt construcții datorate unor alți mari ctitori medievali ca Ștefan cel Mare, Petru Rareș sau Alexandru Lăpușneanu, ce și-au legat numele de istoria așezământului, precum și unora de dată mai recentă.

În cele ce urmează ne propunem să zăbovim asupra unei categorii de piese decorative ce vom vedea că au o semnificație aparte nu numai pentru trecutul mănăstirii Bistrița, ci și pentru istoria tănărului stat întemeiat la răsărit de Carpați.

În anul 1975 am avut ocazia să efectuăm cercetări arheologice și în interiorul bisericii ridicate de Alexandru Lăpușneanu pe locul, după cum am putut constata, ctitoriei înaintașului său, Alexandru cel Bun.

Odată cu trasarea secțiunilor arheologice și ridicarea dalelor de piatră, ce alcătuiau pardoseala lăcașului de cult, am avut surpriza să constatăm că o parte din acestea erau decorate pe fața interioară cu basoreliefuli de o mare varietate și bogăție. Realizate din marmură, a cărei textură nu putea fi observată la fața pardoselii din cauza uzurii, aceste dale – cu dimensiunile de 0,30 x 0,50 m sau 0,40 x 0,60 m. – s-au dovedit a fi fost rezultate din tăierea unor piese ce inițial au avut un rol decorativ și dimensiuni sensibil mai mari<sup>4</sup>. Prin juxtapunerea unor dale și reconstituire grafică a decorului<sup>5</sup>, acolo unde a fost posibil, am reușit să individualizăm 13 motive decorative – ce au împodobit tot atâtea piese distincte ca dimensiuni, decorație sau destinație inițială – la care se adaugă trei fragmente dintr-o stelă comemorativă.

Dar înainte de prezentarea lor se impun unele precizări cu privire la contextul general arheologic în care au fost descoperite și la materialul din care au fost lucrate.

Cercetările arheologice au putut stabili că la Bistrița ne aflăm în fața unei succesiuni nemijlocite a două lăcașuri de cult. Cel de-al doilea lăcaș, datând din epoca lui Alexandru Lăpușneanu, îl va înlocui pe cel ridicat de Alexandru cel Bun în condițiile în care ultimii constructori vor recupera și reîntrebuința aproape în totalitate materialele de construcție, inclusiv pe cele aflate la nivelul fundațiilor. În aceste împrejurări s-a putut constata că cea mai veche pardoseală păstrată este cea ce a conținut și plăcile de decorată cu reliefuri și a fost amenajată în epoca lui Alexandru Lăpușneanu. Această realitate ne îngăduie să avansăm ipoteza, încă din acest stadiu al cercetărilor, că plăcile decorative descoperite la Bistrița reprezintă numai o parte dintre cele utilizate în cuprinsul unor pardoseli și nu abia la mijlocul secolului al XVI-lea, ci chiar din prima fază de existență a lăcașului de cult. Și vom vedea în paginile ce urmează ce argumente pot fi invocate în sprijinul acestei afirmații.

<sup>3</sup> Șeful proiectului de restaurare a fost regretatul arh. Nicolae Diaconu.

<sup>4</sup> În momentul de față o parte a pieselor se află în colecția Complexului Muzeal Județean Neamț, sub numerele de inv. 6 928-6 930 și 31F-39F, iar o alta în cea a Muzeului Mănăstirii Bistrița. În acest ultim caz, ele nu au fost încă inventariate și sunt depozitate, necorespunzător, sub cerdacul clădirii ce adăpostește muzeul mănăstirii.

<sup>5</sup> Reconstituirile se datorează autorilor lucrării, iar desenele au fost executate de d-na Georgiana Ducman de la Muzeul Național de Istorie a României.

O altă precizare se referă la materialul din care au fost executate reliefurile. Am arătat deja că avem de a face cu marmura, în cele mai multe cazuri de o calitate superioară, material ce în nici un caz nu poate avea o origine locală, ci vine din afara Moldovei. Se cunoaște deja faptul că în arhitectura și sculptura monumentală a Moldovei medievale se utilizează, aproape fără nici o excepție, calcarul și gresia, chiar dacă este vorba despre cele mai prestigioase ctitorii. Până acum, cele mai vechi mărturii referitoare la folosirea marmurei la răsărit de Carpați aparțin epocii lui Ștefan cel Mare și provin de la Probota veche și Putna, acolo unde se află lespezile funerare ce acoperă mormintele Doamnei Oltea și, respectiv, a marelui voievod-ctitor<sup>6</sup>.

Din seria celor 14 tipuri de reliefuli ne vom opri pentru început asupra unei piese insolite, dacă avem în vedere mediul monastic în care a fost descoperită. Prin juxtapunerea a trei dale, cu dimensiunile de 0,38 x 0,18 m, a putut fi reconstituită latura stângă a unei stele comemorative cu înălțimea inițială de 1,20-1,30 m. Un chenar lat de 0,09 m delimita câmpul unei inscripții cu înălțimea de 0,80 m. Partea inferioară a stelei nu a mai fost finisată, dovadă a faptului că această porțiune a fost îngropată în pământ sau încastrată într-un soclu pentru a permite expunerea piesei în poziție verticală (fig. 2/1)<sup>7</sup>. Inscripția a fost redactată în limba greacă, cu litere elegante, caracteristice secolelor II-III p.Ch.<sup>8</sup>, dovadă a realizării sale într-un atelier de bună calitate. Din păcate nu se mai păstrează decât două sau trei litere din fiecare rând, fapt ce face dificilă descifrarea, chiar și parțială, a inscripției. Nu este exclusă însă posibilitatea ca inscripția să amintească meritele unui cetățean ce a adus servicii importante orașului în care a fost pusă<sup>9</sup>.

O altă piesă, cea dintâi din seria celor cu rosturi decorative, a rezultat din asamblarea a patru dale de marmură. Din analiza motivului decorativ s-a putut constata că nu ne-au parvenit decât două treimi din modulul central și o jumătate din cel plasat la stânga lui (fig. 2/2). În aceste condiții nu s-au putut reconstitui cu exactitate decât dimensiunile modulului central, în lungime de 1,40 m și cu înălțimea

<sup>6</sup> M. A. Musicescu, *Sculptura pietrelor de mormânt în vremea lui Ștefan cel Mare*, în *Repertoriul monumentelor și obiectelor de artă din timpul lui Ștefan cel Mare*, București, 1958, p. 244 și urm. Deși unii cercetători opinează că relieful de marmură, amplasat în portul mănăstirii Vatopedi în anul 1495 și care îl reprezintă pe Ștefan cel Mare oferind o ediculă Fecioarei Maria, ar fi o lucrare realizată în Moldova, P. S. Năsturel - invocând prezența limbii grecești pe ediculă precum și absența ei în Moldova - susține că placa a fost lucrată în Grecia (vezi Petre S. Năsturel, *Le mont Athos et les roumains. Recherches sur leurs relations du milieu du XIV-e siècle à 1654*, în „Orientalia Christiana Analecta”, 227, 1986, p. 100). Nu trebuie uitat faptul că, încă din secolul al VI-lea, pentru construirea bazilicii de marmură de la Tropaeum Traiani materialul a fost adus din Grecia de la Proconnes și Thasos (vezi C. Nicolescu, *Moștenirea artei bizantine în România*, București, 1971, p. 26) așa după cum tot din Grecia au fost procurate plăcile decorative menite să împodobească monumentele creștine timpurii de la Tomis și Callatis (vezi I. Barnea, *A propos de la sculpture romano-byzantine de Scythie Mineure*, *Revista di Archeologia Christiana*, 45, 1969, 1-4, p. 28 și fig. 6/4).

<sup>7</sup> Fragmente de stelă se află în expoziția Complexului Muzeal Județean Neamț.

<sup>8</sup> Considerațiile aparțin prof. Alexandru Barnea căruia îi aducem mulțumirile noastre și cu acest prilej.

<sup>9</sup> Vezi supra, nota 8.

de 0,80 m. Inițial, piesa trebuie să fi avut o lungime de circa 2,50 m, lățimea sa nedepășind cu mult 0,80 m.

Prezența unor cepuri chiar pe fața decorată a plăcii dovedește faptul că ea a fost recuperată din cadrul unui monument funerar, prilej cu care au fost săpate „cepuri de recuperare” menite să permită manipularea unei piese de mari dimensiuni.

Fără îndoială că o serie de cepuri au existat și pe partea opusă celei decorate a plăcii, dar ele au dispărut cu ocazia finisării acesteia în vederea utilizării sale ca pardoseală.

În ansamblul ei piesa nu reprezintă o realizare deosebită din punct de vedere artistic. Fiecare modul este delimitat de un chenar simplu. Modulul central conține **monograma sacră** (*khi-rho*) sau **hrisma** plasată într-un cerc înconjurat de elemente floral-vegetale ce umplu restul câmpului. Același tip de ornament este prezent și pe celălalt modul păstrat, alăturat celui central. Calitatea reliefului este atât de slabă încât cu greu se poate reconstitui desenul inițial.

Hrisma este prezentă în arta creștină în mod frecvent până în secolul al VI-lea. Apariția sa este legată de episodul victoriei împăratului Constantin cel Mare de la Pons Milvius din 28 octombrie 312 când, sub semnul crucii, acesta îl învinge pe rivalul său Maxentius, devenind astfel unic stăpânitor al Occidentului<sup>10</sup>. Prin combinarea lui *khi* = X și *rho* = P, semnul îl simbolizează pe Christ, de unde și termenul de „*nomen sacrum*” prin care este desemnat. De obicei este însoțit de literele A și ω – simbolizând începutul și sfârșitul – plasate la dreapta și la stânga monogramei<sup>11</sup>, dar în cazul piesei bistrițene aceste litere sunt absente.

Forma în care apare **hrisma** la mănăstirea Bistrița este întâlnită cu precădere în arta paleocreștină și decorează în principal sarcofage, unele dintre ele extrem de izbutite din punct de vedere artistic. Ne gândim în primul rând la un exemplar de excepție ca cel al arhiepiscopului Theodor din biserica Sf. Appolinar in Classe din Ravena, datat larg între secolele VI-VIII<sup>12</sup>, precum și cel aflat în Muzeul de Arheologie din Istanbul, provenind de la Serigüzel și datat în secolele V-VI. În acest ultim caz hrisma este susținută de doi îngeri<sup>13</sup>. Literatura de specialitate menționează, pentru această epocă, numeroase alte sarcofage decorate cu scene biblice în centrul cărora apare întotdeauna monograma sacră<sup>14</sup>. Și în Dobrogea, la Tomis, întâlnim astfel de exemplare, dar care nu au fost lucrate din marmură iar ca expresie artistică sunt mai modeste<sup>15</sup>.

Deși semnul hrimei este prezent și pe alte elemente litice din cadrul arhitecturii creștine a secolelor IV-VI, cum ar fi panourile unui amvon ce ține de

<sup>10</sup> L'Abbe Martigny, *Dictionnaire des antiquités chrétiennes*, Paris, 1877, p. 477 și urm.

<sup>11</sup> P. Murrey and L. Murrey, *The Oxford Companion to Christian Art and Architecture*, Oxford, New York, 1996, p. 100.

<sup>12</sup> A. J. Hamilton, *Byzantine Architecture and Decoration*, Londra, 1933, p. 43, pl. XXVI/2.

<sup>13</sup> D. Talbot Rice, *The beginning of Christian Art*, Londra, 1957, p. 49, fig. 5; *Histoire universelle de l'art, t. IV. Le moyen Age*, Larousse, Paris, 1989, p. 104, fig. 207.

<sup>14</sup> A. Grabar, *Le premier art chrétien*, Paris, 1966, p. 294 și urm.; *Larousse Encyclopedia of Byzantine and Medieval Art*, sub direcția lui René Huyghe, New York, 1958, p. 30, fig. 46.

<sup>15</sup> Nicolescu, *op.cit.*, p. 28, fig. 20.

biserica paleocreștină Sf. Menas din Tessalonic<sup>16</sup>, nu credem că piesele de la Bistrița provin dintr-un context asemănător. Mai curând, piesele noastre au rezultat din latura unui sarcofag de proporții impozante, lucrat în secolele V - VI, atribuirea fiind susținută și de dimensiunile modulului central.

În continuare vom prezenta câteva piese ce ne-au permis reconstituirea a două motive decorative distincte, care la origini au fost desfășurate pe panouri cu suprafețe apreciabile, asemănătoare unor frize. Diferențele de ordin tehnic și decorativ, ce pot fi lesne remarcate între aceste panouri, exclud posibilitatea ca ele să provină din unul și același ansamblu de arhitectură.

Vom începe prin a menționa un panou rezultat din juxtapunerea a patru plăci și care la origini a fost lucrat dintr-o singură bucată de marmură de cea mai bună calitate, de un alb aproape transparent, cu lungimea de cel puțin 3,90 m și o lățime ce o depășea, chiar dacă nu cu mult, pe cea de 0,90 m (fig. 2/3). Decorul este săpat adânc și viguros, dând impresia, – prin geometrismul său predominant – că ne aflăm în fața unei frize destinate unui templu antic. La partea superioară a plăcii o bandă continuă, cu lățimea de 0,11 m, este decorată cu un vrej cu meandre largi, frunze de viță-de-vie și ciorchini de struguri. Un decor asemănător este întâlnit în secolul al V-lea, în Tunisia, în cuprinsul unui splendid mozaic funerar, denumit „Ecclesia Mater”, descoperit în Capela Martirilor din Tabarka<sup>17</sup>. Vița-de-vie are evidente conotații creștine simbolizând legătura ce trebuie să existe între creștini și Iisus Hristos, potrivit textului din *Evangelhia* după Ioan: „Eu sunt vița, voi sunteți mlădițele. Cine rămâne în Mine, și în cine rămân Eu, aduce multă roadă; căci despărțiți de Mine nu puteți face nimic”<sup>18</sup>.

Urmărind succesiunea pe verticală a motivului ornamental, constatăm prezența unui al doilea registru, mai îngust, de numai 0,043 m, reprezentat de o succesiune alternativă de ove și motive circulare.

În continuare, pe o lățime de 0,63 m, motivul principal este realizat în tehnica demi-reliefului. Acesta este reprezentat de un meandru redat în varianta sa „clasică” prin benzi de linii drepte ce urmează un traseu sinuos – frânt în unghiuri drepte – și se întrepătrund. Motivul cunoaște o largă răspândire în timp și spațiu fiind realizat în stuc pe pereții palatului part de la Kuh-i-Khwaja din secolul I, în piatră în arta coptă a secolului al IV-lea<sup>19</sup>, dar și în mozaic sub formă de benzi despărțitoare ale scenelor ce împodobesc biserica Chora din Constantinopol, lăcaș restaurat în secolul al XIV-lea, în vremea lui Andronic Paleologul, sub directă supraveghere a consilierului său, cărturarul Theodor Methorchites. Pe bună dreptate, aceste mozaicuri au fost considerate cântecul de lebedă al artei bizantine și, în același timp, cea mai minunată expresie a renașterii paleologe<sup>20</sup>.

<sup>16</sup> F. Hazan, *Dictionnaire universel de l'art et des artistes* 1, Paris, 1967, p. 216.

<sup>17</sup> Aïcha Ben Abed Ben Kader, *Mosaïques du Musée de Bardo*, Tunis, 1998, p. 18 și 23.

<sup>18</sup> Ioan 15:5.

<sup>19</sup> *Larousse Encyclopedia...*, p. 49, fig. 91, 92 și p. 67-68, fig. 123.

<sup>20</sup> P. Atkins Underwood a consacrat acestui monument opera vieții sale (*The Kariye Djami*, New York, 1966), lucrare monumentală în trei volume apărută cu doi ani înainte de dispariția sa.

Alte două dale au permis reconstituirea pe cale grafică a unui panou decorativ, în lungime de cel puțin 1,60 m și cu lățimea de 1,00 m (fig. 3/1a și 3/1b), ce a fost lucrat dintr-o marmură de foarte bună calitate. Un chenar lat, bine evidențiat, încadrează motivul decorativ principal, realizat din muluri late și reprezentat prin cel puțin trei romburi dispuse în anfiladă. Vârfulurile romburilor sunt marcate de cercuri, iar interiorul lor este decorat cu patru flori de crin legate între ele și dispuse în cele patru unghiuri. În sfârșit, decorul este întregit printr-un al doilea rând de muluri ce subliniază perimetrul fiecărui romb.

La o analiză chiar și sumară a panourilor de mai mari dimensiuni, în raport cu cele ce urmează a fi prezentate, nu putem să nu remarcăm faptul că decorul lor puțin dens, „aerisit”, este diferit de cel întâlnit pe reliefulurile sârbești, armenești sau caucaziene, evident marcate de acel „*horror vacui*”<sup>21</sup>. Este explicabilă această constatare, întrucât cele două panouri decorative prezentate de noi până acum aparțin unui curent diferit, specific artei decorative bizantine în piatră, ce urmărește punerea în valoare, cu sobrietate, a unor elemente ornamentate și nu acoperirea cu orice preț suprafețelor disponibile.

Floarea de crin – tratată într-un mod original – ca și vrejul, frunza de viță-de-vie și ciorchinii constituie motive decorative frecvente în arta bizantină a secolelor VI-XII. Astfel, într-o formă simplă, dar elegantă, floarea de crin în asociere cu romburile se regăsesc pe panourile de marmură ce decorează biserica Sf. Sofia din Constantinopol<sup>22</sup>. Același motiv al florii de crin, asemănător prin execuția și modul de desfășurare al ornamentului, cu cel ce decorează biserica Sf. Sofia, este prezent pe un panou decorativ din marmură, provenind de la un monument creștin bizantin timpuriu descoperit la Callatis<sup>23</sup>. Pe bună dreptate, s-a considerat că în acest caz marmura a fost importată din lumea grecească. În sfârșit, aceleași elemente decorative le vom întâlni în secolul al X-lea pe diverse piese de pietrărie ca de pildă, pe un panou sau pe un epistil aparținând unui templon din mediul athonit al mănăstirii Vatopedi (fig. 7/1-2)<sup>24</sup>.

Cât privește rosturile inițiale ale acestor panouri ornamentate prin bandă orizontală continuă, credem că ele puteau să decoreze galeriile, balcoanele, pridvoarele deschise, scările, tribunele sau terasele unor construcții bizantine, civile sau religioase, din secolele VI-XII. În spațiul românesc, asemenea elemente decorative se întâlnesc mult mai târziu, abia în secolele XVI-XVII, ca de exemplu la biserica fostei mănăstiri Golia din Iași, la pridvorul bisericii din Bălinești sau la scara ce deservește cafusul Bisericii Domnești de la Târgoviște.

<sup>21</sup> G. Millet, *L'ancien art serbe. Les églises*, Paris, 1919; G. Balș, *Influences arméniennes et géorgiennes sur l'architecture roumaine*, Commission des Monuments Historiques de Roumanie, 1931, p. 10-11; J. Strykowski, *L'ancien art chrétien de Syrie*, Paris, 1936.

<sup>22</sup> C. Mango, *Architecture byzantine*, Paris, Milan, 1993, pl. IV; *Histoire universelle de l'art*, p. 48-49.

<sup>23</sup> Barnea, *op.cit.*, p. 28 și fig. 6.

<sup>24</sup> *Treasures of Mount Athos*, Exhibition<sup>2</sup>, Thessaloniki, 1997, p. 270, fig. 6/2 și p. 272, fig. 6/4.



Următoarele piese la care ne vom referi sunt reprezentate de fragmente de panouri ale căror dimensiuni inițiale și decorație au putut fi, în unele cazuri, reconstituite prin juxtapunere și pe cale grafică. De formă pătrată sau cvasi-pătrată și, într-un singur caz, dreptunghiulară, ele prezintă – cu o singură excepție – ca element decorativ principal romburi înscrise într-un chenar, ambele realizate prin fascicule de câte două, trei, patru sau șapte muluri – de secțiune convexă sau concavă. Prin împletire, acestea se transformă în noduri și bucle ce vin să contribuie la conturarea motivului decorativ principal. În interiorul și la exteriorul elementului decorativ principal sunt dispuse celelalte ornamente, reprezentate de cruci, cercuri, rozete, semirozete, frunze și flori stilizate, toate aparținând repertoriului decorativ al artei bizantine a secolelor X-XII<sup>25</sup>. Totuși, elementele secundare ale decorului sunt puțin variate.

Un prim panou, din seria acelorora de formă pătrată sau cvasi-pătrată, a fost lucrat dintr-o marmură de bună calitate. Deși aflat în stare fragmentară (fig. 3/2a), prin reconstituire grafică s-a putut constata că, la origini, el era de formă pătrată, cu latura de 1,00 m. Un chenar lat de 0,175 m delimitează câmpul decorat al panoului, reprezentat de un pătrat cu latura de 0,65 m. Elementul central al decorului – un octogon neregulat, cu laturile arcuite spre interior – este realizat, ca și celelalte elemente decorative, din muluri bine profilate și executate de o mână sigură. Suprafața octogonului este mobilată de un cerc flancat de două cruci cu capete lățite. La rândul lor, suprafețele libere dintre chenar și octogon au fost decorate cu muluri arcuite și cu două flori de crin stilizate, dispuse la partea superioară și inferioară a câmpului decorat (fig. 3/2b).

Un alt panou a putut fi reconstituit parțial prin juxtapunerea a două fragmente de dale (fig. 4/1a) și în totalitate pe cale grafică (fig. 4/1b). Forma sa inițială era cea a unui pătrat cu latura de 1,10 m, cu un chenar simplu ce delimita suprafața decorată, reprezentată tot de un pătrat cu latura de 0,88 m. Atât laturile pătratului, cât și cele ale rombului înscris în suprafața sa sunt realizate din fascicule de șapte și, respectiv, trei muluri, ce se înlănțuie formând patru bucle. În centrul rombului este plasată o rozetă, iar în cele patru unghiuri ale sale apare reprezentată câte o floare de crin. În fiecare colț rămas liber este înscris câte un cerc – realizat din două muluri – tangent la cele două laturi ale pătratului, cât și la cea a rombului. La rândul său, suprafața fiecărui cerc este decorată cu câte o rozetă.

Un decor cvasi-similar cu cel abia prezentat se regăsește pe un fragment de panou ce nu a mai fost reconstituit pe cale grafică, deși acest lucru ar fi fost posibil. Observăm că în acest caz desenul este chiar mai elaborat, un fascicul de patru

<sup>25</sup> Tratarea elementelor vegetale, în cazul în care ele intervin în decorația plăcilor de la mănăstirea Bistrița, ilustrează în chipul cel mai limpede cu putință modul diferit de tratare a decorului vegetal în arta bizantină în raport cu cea a antichității. Stilul naturist, ce caracterizează antichitatea, este transformat într-unul abstract astfel încât „ramurile, florile ce erau vii în antichitate sunt dezmembrate, descompuse pentru a se plia ritmului condensat al ansamblului. Nicio imagine a realității materiale nu vine să tulbure aceste operă abstractă...” (vezi la A. Grabar, *La décoration byzantine*, Paris, Bruxelles, 1928, p. 12).

muluri cu traseu continuu contribuind la realizarea și înălțirea prin bucle a elementelor decorative reprezentate de chenar, romb și cercul central. Interiorul cercului central este decorat cu o floare cu petale bine profilate, iar unghiurile rombului sunt ocupate, și de această dată, de câte o floare de crin. În sfârșit, din cele patru colțuri ale chenarului nu lipsesc cercurile cu rozete, tangente și acum la laturile chenarului și ale rombului (fig. 6/2). Atât compoziția decorului, cât și execuția sa ni se par a fi deosebit de izbutite.

Analogiile ce se pot stabili, între decorația existentă pe ultimele două panouri prezentate și cea aflată pe piese cu rosturi similare, descoperite pe teritoriul Imperiului bizantin, sunt destul de numeroase și vom aminti doar câteva. Ne gândim în primul rând la un panou, datat în secolele X-XII, de la Marea Lavră de la Muntele Athos<sup>26</sup> (fig. 7/3), apoi la cele două din a doua jumătate a secolului al X-lea, păstrate *in situ* în cuprinsul templonului bisericii Protaton, de la Karyes (Muntele Athos)<sup>27</sup> (fig. 8/2-3), la care se adaugă două module decorative de pe epistylul templonului de la mănăstirea Vatopedy<sup>28</sup> (fig. 7/2), din același mediu athonit, ca și cele câteva panouri expuse în Muzeul de Arheologie din Istanbul și provenite din vechi situri ale Constantinopolului, azi cartiere ale Istanbulului precum: Küçükalyi (secolele X-XI), Cagaloğlu (secolele XI-XII) sau Yenikapi (secolele XII)<sup>29</sup>.

Cea de-a patra piesă din categoria panourilor a fost concepută inițial din două module decorative diferite, delimitate fiecare de câte un chenar. Dacă din cel dintâi modul s-a păstrat o bună parte, suficientă pentru a ne permite reconstituirea sa pe cale grafică (fig. 4/2b), din cel de-al doilea nu s-a conservat decât un colț decorat cu o rozetă (fig. 4/1b) care, deși nu ne-a îngăduit reconstituirea decorului său, ne permite să apreciem că acesta era diferit față de cel dintâi. Dacă modulul reconstituit are forma unui pătrat cu latura de 1,00 m, suprafața sa decorată este mai redusă, fiind reprezentată de aceeași figură geometrică, dar cu latura de numai 0,87 m. Rezultă că suprafața decorată era înconjurată de un chenar simplu cu lățimea de 0,065 m.

Elementele principale ale decorației, reprezentate de un pătrat în care este înscris un romb și în care, la rândul său, este înscris un cerc, sunt realizate dintr-un fascicul de două muluri cu traseu continuu ce se întretaie și se înlănțuie formând patru bucle în vârfurile rombului și opt bucle pe circumferința cercului central. Suprafața cercului central este decorată cu o rozetă, iar fiecare colț al pătratului cu câte o semirozetă. În ansamblul său, relieful este bine profilat, iar întreaga compoziție a decorului deosebit de izbutită, caracteristici ce mărturisesc despre realizarea sa într-un atelier important ce beneficia de artiști-pietrari iscusiți.

<sup>26</sup> A. Deroko, *Athos, the holly Mountain*, Belgrad, f.a., fig. 17. Marea Lavră este cea mai veche mănăstire construită la Muntele Athos. Fundată în anul 963 de către călugărul Athanasie din Trapezunt, aceștia i se vor adăuga, în timp, încă 15 capele. Cea mai mare biserică a fost ridicată în anul 1004 și este pictată în 1535 de Theofan din Creta.

<sup>27</sup> *Treasures of Mount Athos...*, p. 269.

<sup>28</sup> *Ibidem*, p. 270, fig. 6.2.

<sup>29</sup> Istanbul, Muzeul de Arheologie, nr.inv. 6 241 T, 4 388 T și 3 978 T.

Un motiv aproape identic se află reprezentat pe un panou decorativ din secolul al XII-lea (fig. 7/4), aflat, de asemenea, în Muzeul de Arheologie din Istanbul<sup>30</sup>.

În sfârșit, un ultim panou din categoria celor cu decor central romboidal a putut fi reconstituit pe cale grafică din două fragmente de dale (fig. 5/1a). Spre deosebire de celelalte, ce prezintă o formă pătrată, suprafața decorată a acestui panou este dreptunghiulară având lungimea de 1,26 m și lățimea de 0,85 m. Ținând cont de faptul că suprafața decorată a fiecărui panou este înconjurată de fiecare dată de un chenar simplu, necesar fixării sale în economia ansamblului, apreciem că dimensiunile totale ale panoului au fost de 1,50 x 1,10 m. Și în acest caz elementele principale ale decorului sunt realizate prin muluri. Un fascicul de trei muluri contribuie la realizarea laturilor rombului, ce sunt înlănțuite, prin bucle, atât cu laturile dreptunghiului în care este înscris cât și cu cercurile dispuse în cele patru colțuri ale acestuia din urmă. La rândul său, printr-un fascicul din două muluri, este redat elementul central al compoziției, reprezentat de un cerc înscris în romb și tangent la laturile sale.

Apoi întreaga suprafață a cercului este acoperită de opt cercuri mai mici ce se petrec unele prin altele și se înlănțuie prin bucle atât între ele, cât și cu circumferința cercului în care sunt înscrise. În centrul compoziției este redată o mică roză a vânturilor. Decorația interioară a rombului este completată de două fascicule de câte trei muluri ce pleacă din cerc și se termină prin câte o buclă. În sfârșit, cercurile din colțurile dreptunghiului sunt decorate cu câte o floare cu șase petale, iar din fiecare cerc pornește câte un fascicul de două muluri ce se termină printr-o buclă tangentă cu latura rombului (fig. 5/1b).

Remarcăm, în acest caz, calitatea și bogăția decorului – în care cercurile înlănțuite și buclele reprezintă elemente esențiale ale compoziției – care, practic, umple întreaga suprafață a panoului printr-un relief puțin accentuat, caracteristici ce ne trimit cu gândul la lumea orientală de factură islamică<sup>31</sup>. Un decor similar, datat în secolele X-XII, poate fi întâlnit pe unul din numeroasele panouri ce decorează fațadele micii Catedrale Metropolitane din Atena<sup>32</sup>, ca și pe o placă ornamentală din Betania secolelor XII-XIII<sup>33</sup> sau în secolele XIII-XIV la Mistra<sup>34</sup>.

Mai mult ca sigur că din categoria ultimelor cinci panouri prezentate face parte și un fragment ce mai păstrează din decorație un chenar dublu și un fascicul de patru muluri ce se înlănțuie formând o buclă (fig. 6/1). Lățimea fascicului de muluri și dimensiunea buclei ne permit să apreciem că fragmentul provine dintr-un panou cu o decorație similară cu cea a pieselor noastre de la fig. 4/1 și 6/2 sau cu cea de pe una din piesele aflate în Muzeul de Arheologie din Istanbul (fig. 7/4)<sup>35</sup>.

<sup>30</sup> Talbot Rice, *Art byzantin*, Paris, Bruxelles, 1959, fig. 156.

<sup>31</sup> Balș, *op.cit.*, p. 10, nota 2.

<sup>32</sup> Hamilton, *op.cit.*, pl. XLI.

<sup>33</sup> Balș, *op.cit.*, fig. 43.

<sup>34</sup> H. C. Evans, *Byzantium. Faith and Power, 1261-1557*, Metropolitan Museum, New York, 2004, cat. nr. 38.

<sup>35</sup> Talbot Rice, *loc.cit.*

Deși pentru decorul ultimelor cinci panouri prezentate se găsesc evidente analogii în lumea bizantină a secolelor X-XII, nu trebuie să scăpăm din vedere faptul că unul dintre elementele principale ale decorației – romb – este un motiv prezent în arta bizantină încă din secolul al VI-lea. Numai că în această perioadă, în cuprinsul compoziției, romb nu apare asociat cu nici un alt element decorativ la exteriorul său, așa după cum se poate constata în cazul panourilor de la biserica Sf. Sofia din Constantinopol sau în cel al piesei descoperită, la Callatis, dar provenită din Bizanț<sup>36</sup>.

Din aceeași categorie de panouri pătrate sau cvasipătrate face parte și o placă ale cărei dimensiuni inițiale, de 1,05 x 0,98 m, și decor au putut fi reconstituite pe cale grafică. Ceea ce o deosebește de celelalte șase precedente este decorul și tehnica în care el a fost realizat. De această dată, decorul este obținut prin incizie și este reprezentat de o succesiune de patru chenare ce încadrează o stea cu opt colțuri rezultată din înlănțuirea a două pătrate. Centrul este ocupat de o rozetă cu razele inegale (fig. 5/2a și 2b). În mod evident întreaga compoziție este mai simplă și mai puțin izbutită în raport cu ceea ce întâlnim pe celelalte piese prezentate. Dar și acest decor cunoaște o largă răspândire, fiind întâlnit din secolul al VIII-lea în lumea islamică arabă<sup>37</sup>, persană<sup>38</sup>, selgiucidă<sup>39</sup>, în cea bizantină a Athosului în secolele X-XII<sup>40</sup>, în cea a Siciliei din secolul al XII-lea la catedrala din Monreale, de lângă Palermo<sup>41</sup> și chiar pe pământurile engleze, unde în secolele XII-XIII decorează unele dintre vitraliile catedralei din Nottingham<sup>42</sup>. Dar fără îndoială că simplitatea compozițională a acestui decor nu reprezintă singurul motiv al largii sale răspândiri în timp și spațiu.

Vom zăbovi încă asupra ultimelor șapte piese reprezentate de panourile de formă pătrată, cvasi-pătrată sau dreptunghiulară (fig. 3/2a-b, 4/1a-b, 4/2a-b, 5/1a-b, 5/2a-b și 6/1-2), decorate cu romburi, pătrate, dreptunghiuri, cercuri, bucle, rozete și flori de crin, în încercarea de a descifra rosturile lor în cadrul ansamblurilor de arhitectură pentru care au fost realizate. În acest scop ni se pare necesar a evoca, chiar și pe scurt, contextual arhitectural, locurile și epoca în care piese similare cu cele descoperite la mănăstirea Bistrița pot fi întâlnite. Astfel, am putut constata că, de fiecare dată, acest gen de panouri au decorat suprafețe precis delimitate aparținând cu predilecție unor lăcașuri de cult bizantine ridicate în secolele X-XII. Lucrate din marmură albă, aceste panouri dădeau strălucire fațadelor din cărămidă și piatră ale

<sup>36</sup> Vezi *supra* notele 22 și 23.

<sup>37</sup> S. Eliseev, *Arts musulmans*, Paris, 1939, p. 57, fig. 46; J. D. Hoag, *Islamic Architecture*, Londra, 2004, p. 49, fig. 82, p. 59, fig. 100 și p. 101-102, fig. 180.

<sup>38</sup> *Larousse Encyclopedie...*, p. 92, fig. 167.

<sup>39</sup> *Histoire universelle de l'art*, p. 222, fig. 452 și 453; H. Stierlin, *Turkie. Des Seldjoukides aux Ottomans*, Köln, London, 2002, p. 45.

<sup>40</sup> O. Jones, *Grammaire de l'ornement*<sup>2</sup>, London, Paris, 1995, pl. LXIV; A. Deroko, *op.cit.*, p. 38-39 și fig. 40.

<sup>41</sup> Jones, *op.cit.*, loc.cit.

<sup>42</sup> *Ibidem*.

bisericilor, prin jocuri delicate de lumini și umbre. Alteori împodobeau amvoanele, baptisteriile, parapetele sau temploanele din interiorul acelorași monumente.

Astfel, biserica mică Catedrală a Mitropoliei din Atena, ridicată în secolul al X-lea, are fațadele decorate cu un adevărat brâu realizat din 90 de panouri lucrate din marmură albă de Pentelic. Repertoriul decorativ este alcătuit din elemente zoomorfe (dragoni, semne zodiacale etc.), însemne creștine sau simple motive geometrice<sup>43</sup>.

La rândul său, biserica Sf. Luca din Stiris (Focida), în nordul golfului Corint, construită în secolul al XI-lea, este apreciată în secolul al XVII-lea de către călătorul englez Wheler ca fiind cea mai minunată biserică pe care a văzut-o în Grecia. Panourile din marmură decorate cu romburi, cercuri sau elemente vegetal-florale împodobesc atât interiorul cât și exteriorul acestui monument unic<sup>44</sup>.

Aceleași panouri le întâlnim decorând pereții bisericii mănăstirii Xeropotam de la Athos, ridicată în secolul al X-lea<sup>45</sup>, parapetul ferestrelor deja-menționatei biserici Sf. Luca din Stiris<sup>46</sup>, biserica Sf. Teodor, ridicată în secolele X-XII la Constantinopol (azi Kilisse Cami – Istanbul)<sup>47</sup> sau biserica mănăstirii Hilandar, ridicată în secolul al XII-lea la Muntele Athos<sup>48</sup>. Baptisteriul de la Marea Lavră din același complex monastic de la Athos este și el decorat în secolul al X-lea cu reliefuri similare<sup>49</sup>. Tot astfel de panouri înfrumusețează amvonul bisericii Sf. Sofia din Ohrida<sup>50</sup>. La toate acestea vine să se adauge biserica San Marco din Veneția, construită în secolul al X-lea și refăcută în cea de-a doua jumătate a celui de al XI-lea, împodobită, la rândul ei, cu aceleași tipuri de panouri<sup>51</sup> ce mărturisesc – în chipul cel mai limpede cu putință – despre influența artei bizantine în Italia.

În sfârșit, panouri de felul celor amintite au fost utilizate și în realizarea templonului, acel parapet înalt de cca. 1,00 m care, până în jurul anului 1400, va separa altarul de naos. În biserica occidentală templonul poate fi asimilat cu cancelul, element de mică înălțime – lucrat din lemn, metal sau marmură sub forma unor panouri sau pilaștri – ce separă sanctuarul rezervat clerului de restul navei<sup>52</sup>. Splendide exemplare de *cancelli* ni s-au păstrat din Italia secolele IV-V în interiorul bisericii Santa Sabina din Roma, a baptisterului din Aquileia sau în biserica Santa Maria delle Grazie, reconstituită în secolul al VI-lea cu piese provenind din secolul anterior<sup>53</sup>.

<sup>43</sup> Hamilton, *op.cit.*, loc.cit.

<sup>44</sup> *Ibidem*, p. 108; D. Watkin, *Histoire de l'architecture occidentale*, Cologne, 2001, p. 60 și fig. 81.

<sup>45</sup> *Treasures of Mount Athos...*, p. 273.

<sup>46</sup> A. Guillon, *La civilisation byzantine*, Paris, 1974, p. 264 și fig. 109.

<sup>47</sup> Talbot Rice, *op.cit.*, p. 321 și fig. 180.

<sup>48</sup> Millet, *L'école grecque dans l'architecture byzantine*, Paris, 1916, p. 208 și fig. 115.

<sup>49</sup> Hamilton, *op.cit.*, p. 115.

<sup>50</sup> Millet, *L'ancien art serbe...*, fig. 156.

<sup>51</sup> *Larousse Encyclopedia of Byzantine...*, p. 152 și fig. 298; Hamilton, *op.cit.*, p. 146.

<sup>52</sup> *Dicționar enciclopedic I*, București, 1993, p. 310. Termenul poate fi aplicat și îngrăditurii ce delimitează un mormânt (vezi P. and L. Murray, *op.cit.*, p. 87).

<sup>53</sup> Anna Bovero, *Immagini dell'Arte italiana attraverso i secoli*, Torino, 1964, p. 50, 71, 113 și fig. 45, 74, 126.

Cele mai vechi piese provenind dintr-un templon ni se păstrează în Muzeul de Artă bizantină din Atena, acolo unde a fost reconstituită o biserică paleocreștină din elemente provenind de la mai multe biserici din Grecia secolele V–VI. În acest caz panourile templonului au fost lucrate din marmură prin traforare<sup>54</sup>.

Dar, cel mai vechi templon păstrat *in situ* se află la Muntele Athos, la biserica Protaton, ridicată în 965<sup>55</sup>. Aici, spațiul rezervat porților împărătești este flancat de două coloane, la dreapta și la stânga cărora se află câte un parapet de marmură, fiecare alcătuit din două module (fig. 8/1-3). Acestea sunt decorate cu *entrelacsuri*, noduri, bucle, rozete și cercuri, toate subordonate elementului central decorativ – romb – aflat și pe unele din piesele descoperite la mănăstirea Bistrița (fig. 4/1b, 2b). Spațiile dintre coloane erau închise cu văluri brodate, ca niște draperii, împodobite cu scene din Evanghelii.

În același mediu athonit pot fi regăsite temploane de marmură la Catoliconul din Ivron, la capela Sf. Nicolae de la Vatopedi, ca și la mănăstirile Hilandar, Xeropotam și Dochiaru<sup>56</sup>.

La toate acestea nu putem să nu adăugăm una dintre cele mai frumoase biserici rupestre ale Capadociei, cea din secolul al X-lea de la Göreme, al cărui templon, săpat în peretele de calcar, este decorat cu cruci<sup>57</sup>.

Dar moda temploanelor va fi total părăsită spre sfârșitul secolului al XIV-lea și la începutul celui următor, sub influența ortodoxiei rusești. Micul parapet din marmură este înlocuit cu un perete – mai degrabă un eșafodaj – lucrat din lemn scump, sculptat cu măiestrie și deseori aurit, ce va delimita absida altarului de naos. Fiind în mod invariabil acoperit cu icoane, ordonate după un canon foarte precis, va primi numele de *iconostas*. Dacă în biserica greacă acest nou element de arhitectură va conține trei rânduri de icoane, în cea rusă – unde lăcașurile sunt mult mai elansate ajungând „până la cer” – va ajunge să posedă până la șapte rânduri de icoane<sup>58</sup>.

În acest context de „modernitate” vechile temploane vor fi de cele mai multe ori demontate și refolosite în cuprinsul altor construcții sau, arareori, conservate în spatele noului iconostas înalt, strălucitor și împodobit cu icoane.

În final, ne mai rămân de prezentat trei tipuri de panouri decorative din care s-a păstrat câte un exemplar.

Cel dintâi măsoară 0,71 x 0,31 m și provine dintr-o placă ce la origini avea dimensiuni mai mari. Marmura este de calitate mediocră, iar decorul este reprezentat de o rețea de benzi late prin intersectarea cărora se obține o succesiune de romburi (fig. 6/3). Motivul este cunoscut în arta bizantină, între altele decorând parapetul lojei împăratului Teodosius de pe reliefurile aflate pe obeliscul ridicat în anii 390–393 în hipodromul de la Constantinopol<sup>59</sup>. De asemenea este prezent într-un

<sup>54</sup> Hazan, *op.cit.*, p. 216.

<sup>55</sup> *Treasures of Mount Athos...*, p. 264-269.

<sup>56</sup> *Ibidem*.

<sup>57</sup> Guillon, *op.cit.*, p. 369 și fig. 160.

<sup>58</sup> P. and L. Murray, *op.cit.*, p. 237.

<sup>59</sup> *Histoire universelle de l'art*, p. 36-37 și fig. 73.

triptic aurit din secolele X–XII, pe spătarul tronului unde este așezată Maica Domnului cu Pruncul<sup>60</sup> ca și într-un manuscris din anii 1078–1081 unde constituie motivul principal de pe veșmântul purtat de Nikephoros Botaniates<sup>61</sup>.

O altă piesă, a cărei lățime de 0,26 m este cea originală, se mai păstrează pe o lungime de 0,86 m. Lucrată dintr-o marmură de foarte bună calitate, ea reprezintă – din punctul de vedere al execuției tehnice cât și al decorației – cea mai izbutită realizare de pe plăcile decorative descoperite la mănăstirea Bistrița. Motivul repetitiv – un arabesc – este de ordin vegetal și redă, prin intermediul unui fascicul de trei muluri fine, imaginea stilizată a unor vrejuri ce se intersectează și din care pornesc cârcei, foi sau frunze reprezentate sau conturate cu ajutorul unei singure muluri (fig. 6/4).

Într-o primă fază a existenței sale această placă pare să fi decorat ușorii unei intrări, ancadramentul unei ferestre sau, foarte bine, putea constitui o friză, având în vedere lățimea sa de numai 0,26 m, cât și caracterul repetitiv al motivului decorativ.

Decorul fiind caracteristic artei arabe, nu ne va surprinde faptul că una dintre cele mai apropiate analogii o vom întâlni pe o placă ce decorează moscheia Tooloon, ridicată în anul 876 la Cairo<sup>62</sup>. Recent am putut vedea în Muzeul de artă Islamică din Istanbul două porți, cu decor similar, atribuite artei selgiucide (sec. XII).

Ultima piesă, ce pare să provină tot dintr-o friză îngustă, cu lățimea de 0,25 m, se păstrează pe o lungime de numai 0,40 m. Lucrată dintr-o marmură de calitate mediocră în tehnica reliefului plat, placa este decorată cu motive floral-vegetale reprezentate de frunze stilizate dispuse simetric față de o axă ce redă în mod repetitiv motivul lealei (fig. 6/5). Laleaua este unul din elementele florale frecvent întâlnite în arta decorativă islamică<sup>63</sup>, dar ea nu lipsește nici din cea bizantină. Însă, în timp ce în arta bizantină elementele florale, între care și laleaua, se nasc din motivul principal și contribuie la umplerea suprafeței menite a fi decorată, în arta islamică, atunci când ea apare, floarea reprezintă elementul de bază al ornamentului, din secolul al IX-lea până în cel de al XIII-lea<sup>64</sup>.

\* \* \*

O dată prezentate piesele decorative folosite ca paviment în cuprinsul bisericii mănăstirii Bistrița, se impune o scurtă recapitulare ce are în vedere caracteristicile lor tehnice și artistice, aria de răspândire a motivelor decorative întâlnite, precum și încadrarea lor cronologică.

A fost deja menționat materialul – marmura – din care au fost lucrate de fiecare dată piesele aflate în discuție. Totodată, s-a reamintit faptul că acest material este inexistent în Moldova și apare doar sporadic în arta decorativă medievală de la răsărit

<sup>60</sup> Guillon, *op. cit.*, p. 590 și fig. 197.

<sup>61</sup> *Ibidem*, p. 112 și fig. 28.

<sup>62</sup> Jones, *op. cit.*, pl. XXXI, 1, nr. 36.

<sup>63</sup> *Ibidem*, nr. 38.

<sup>64</sup> *Ibidem*, p. 58, pl. XXXII; Ader Picard Tojan, *Art islamică*, Paris, f.a., p. 92-93.

de Carpați. Cât privește tehnicile folosite în realizarea motivelor decorative se constată prezența basoreliefului, a reliefului plat precum și a demireliefului.

În majoritatea cazurilor decorul este reprezentat de romburi, pătrate, dreptunghiuri și cercuri înlănțuite prin bucle și organizate după principiul simetriei prin repetiție și progresie. Într-un singur caz ne apare motivul meandrului compus din benzi ce se îndoiesc în unghiuri drepte. Nu lipsesc, însă, nici motivele floral-vegetale de felul vrejului, a frunzelor de viță, a ciorchinilor de struguri sau a lalelei. Dar fără îndoială că cea mai frumoasă piesă este cea decorată cu un arabesc.

Sub raport stilistic, dacă unele piese se remarcă prin calitățile excepționale ale desenului și execuției, ce mărturisesc despre o foarte bună cunoaștere a meșteșugului de către pietrarii-artiști, altele, mai puține ca număr, denotă a anumită stângăcie, dovada faptului că au fost lucrate în ateliere modeste. Pe de altă parte, diferențele notabile existente între piese – atât din punct de vedere tehnic, dar și decorativ sau al viziunii de ansamblu – exclud posibilitatea ca ele să provină din același atelier ca urmare a unei singure comenzi destinate unui program unic de arhitectură.

În plus analogiile care, după cum am văzut, s-au putut stabili între piesele noastre și cele descoperite în alte locuri, probează și ele – fără puțință de tăgadă – că reliefurile descoperite la mănăstirea Bistrița au fost realizate într-un lung interval de timp, în diverse ateliere și au fost destinate unor construcții și ansambluri diferite. Din secolele II–III de când provin fragmentele stelei cu inscripție în limba greacă, continuând cu sec. V–VI, în care au fost realizate placa de sarcofag ca și cele două plăci aparținând unor frize de mari dimensiuni, și până în secolele X–XII cărora le aparțin panourile decorative, piesele descoperite la mănăstirea Bistrița acoperă mai bine de un mileniu de istorie. Cum putem explica extraordinarul lor parcurs, când și în ce condiții aceste piese au ajuns să se asocieze în cuprinsul pavajului din interiorul bisericii mănăstirii Bistrița și care este semnificația lor istorică? Sunt tot atâtea întrebări ce așteaptă răspunsuri.

\* \* \*

Cu mai bine de 20 de ani în urmă regretatul profesor Vasile Drăguț, prin bunăvoința noastră, lua cunoștință de existența basoreliefurilor descoperite de noi la mănăstirea Bistrița și publica în grabă o notă sumară asupra lor în care, fără să efectueze o analiză a fiecărei piese în parte, aborda problema temploanelor și a posibilei lor existențe în spațiul românesc de la răsărit de Carpați<sup>65</sup>. În mod surprinzător apariția acestor piese era considerată „o norocoasă descoperire, mai mult întâmplătoare”<sup>66</sup>, deși domnia sa avusese privilegiul să cunoască cel mai bine activitatea de cercetare arheologică desfășurată de către noi în cuprinsul ansamblului de la Bistrița, pe parcursul a 10 ani.

<sup>65</sup> V. Drăguț, *Un ansamblu de sculptură decorativă din epoca lui Alexandru cel Bun*, în ARTA, 33, 1986, 7, p. 22.

<sup>66</sup> *Ibidem*.



De la bun început, profesorul Vasile Drăguț constata că ne aflăm în fața unor „piese de sculptură decorativă de expresie bizantină” ce fac parte dintr-o „numeroasă familie, opere comparabile aflându-se în întregul spațiu sud-dunărean și levantin, până în Caucaz” din secolul al X-lea până în cel de al XIV-lea<sup>67</sup>. Apoi, invocând legăturile Moldovei cu Bizanțul, la începuturile secolului al XV-lea, ca și influențele artistice pe care acesta le va fi exercitat la răsărit de Carpați, autorul găsește în reliefurile bistrițene dovada prezenței, în lăcașul ctitorit de Alexandru cel Bun, a unui templon, de genul celor prezente în Bizanț până la sfârșitul secolului al XIV-lea, menit să separe altarul de naos prin parapetele sale decorative. Remarcând însă faptul că „pietrele de la Bistrița-Neamț depășesc cantitativ necesarul pentru construirea unui templon monumental”, profesorul Vasile Drăguț încearcă să găsească o explicație acestui surplus de material litic și să o pună pe seama existenței unui sintron – acea banchetă semicirculară ce urmărește la interior absida altarului – prevăzut în centru cu un jilț având valoare de catedră arhierescă<sup>68</sup>.

În tot răstimpul scurs de la apariția notei profesorului Vasile Drăguț și până în prezent am cunoscut un sentiment de neîmplinire, convinși fiind de responsabilitatea ce ne revine în valorificarea corectă și pe deplin a importanțelor măturii de artă decorativă descoperite la mănăstirea Bistrița. Aceasta cu atât mai mult cu cât concluziile din nota amintită, cu privire la condițiile în care piesele decorative amintite apar la mănăstirea Bistrița, cât și cele privind rolul pe care îl vor fi îndeplinit în cuprinsul ctitoriei lui Alexandru cel Bun, nu au reușit să elucideze istoria acestor piese cu valoare de unicat în istoria artei românești, ci, mai degrabă, au produs confuzii. Atragem atenția că în nota amintită autorul procedează selectiv omițând mai multe piese importante, între care inscripția în limba greacă, panoul paleocreștin decorat cu *hrisma*, precum și alte plăci decorative de diferite dimensiuni și variat decorate – care depășeau cu mult nevoile unui templon și ale unui sintron împreună și care oricum – nu puteau constitui „un ansamblu de sculptură decorativă”<sup>69</sup>, așa după cum este el prezentat încă din titlu. La rândul său, termenul „de expresie bizantină”, pe care profesorul Vasile Drăguț îl folosește pentru a caracteriza decorul plăcilor, este ambiguu, lăsând loc nedumeririlor. Sunt ele, oare, realizate în Moldova, după modele aduse din Imperiul Bizantin, de către meșteri locali sau străini ce lucrau la începutul secolului al XV-lea potrivit modei secolelor V-VI sau X-XII din Bizanț sau chiar a aceleia din teritoriile arabe sau de influență islamică? Sau au fost aduse de pe alte țărâmurii, în special din cele ale Imperiului Bizantin, ca multe alte opere de artă și de cultură ce vor pătrunde în Moldova la sfârșitul secolului al XIV-lea și în prima jumătate a celui următor?

Cât privește încadrarea cronologică, între secolele X–XIV a reliefurilor luate în discuție în nota pomenita ea este mult prea largă. Analogiile ce se pot face cu piese similare și pe care le-am menționat deja în prima parte a studiului nostru

<sup>67</sup> *Ibidem*.

<sup>68</sup> *Ibidem*.

<sup>69</sup> *Ibidem*.

permit o restrângere a încadrării cronologice între secolele X–XII. Ele provin din ateliere ale Imperiului Bizantin, iar câteva piese chiar din zone de expresie sau influență islamică. Între secolele XII–XIV arta Imperiului Bizantin – slăbit de loviturile cruciaților, apoi de cele ale bulgarilor și sârbilor – intră într-un con de umbră din care doar Renașterea paleologică, din secolul al XIV-lea, o va face să mai strălucească pentru ultima dată.

Pe de altă parte, a căuta influențe sârbești în decorul reliefulilor descoperite la mănăstirea Bistriței este o încercare sortită eșecului. Este binecunoscut faptul că Serbia, prin însăși ortodoxia sa, cunoaște numeroase influențe bizantine<sup>70</sup>, însă ornamentația sa în piatră se inspiră mai mult din romanicul occidental sau din decorul gruzin<sup>71</sup>. În această formă ea va influența vădit arhitectura Țării Românești – și nu reamintim decât exemplul binecunoscut al elementelor decorative întâlnite la biserica mănăstirii Cozia –, dar în nici un fel pe cea din Moldova.

Odată prezentate în totalitatea lor, reliefulurile bistrițene, deși suntem convinși că ele nu reprezintă decât o mică parte dintre cele ce vor fi ajuns la mănăstirea Bistrița, remarcăm în mod special atât diversitatea lor cronologică, cât și cea de ordin decorativ. Această constatare vine să contrazică dintru început aserțiunea că ne aflăm în fața unui „ansamblu de sculptură decorativă din epoca lui Alexandru cel Bun”<sup>72</sup>, așa cum a fost definit de profesorul Vasile Drăguț. Piese atât de disparate nu puteau să constituie un ansamblu de sculptură decorativă întrucât, evident, ele **provin din monumente diferite, realizate în epoci diferite și în ateliere diferite**. Deci, nu în epoca lui Alexandru cel Bun au fost lucrate, ci într-un interval de circa 1000 de ani. În plus, la Bistrița ele nu au avut un rol decorativ, ci au contribuit doar la realizarea unui element de finisaj de tipul pavimentului.

Niciun arhitect sau constructor nu ar fi utilizat piese atât de disparate pentru a decora un ansamblu monastic pe care ctitorul său îl dorea a depăși ca program de arhitectură, originalitate și frumusețe tot ceea ce se ridicase până atunci în teritoriul aflat sub autoritatea sa. Or, săpăturile arheologice<sup>73</sup>, efectuate până la această dată, ne permit să știm bine ce a ridicat – în calitate de ctitor – Alexandru cel Bun, la mănăstirea Bistrița: o incintă din lemn proteja, pe latura de nord și pe cea de sud, două corpuri de chilii lucrate din lemn, pe latura de vest o locuință domnească, iar în centru lăcașul de cult, ultimele două realizate din piatră și cărămidă (fig.1). Din locuința domnească nu s-a păstrat decât pivnița. Materialele arheologice, descoperite în umplutura sa, dovedesc faptul că la exterior ea a fost împodobită cu discuri și cărămizi smălțuite, iar la interior cu o pictură murală din care o parte s-a păstrat *in situ* chiar pe peretele gârliciului pivniței. Absența oricărui fragment de marmură în umplutura pivniței, care a fost golită în totalitate în timpul cercetarilor arheologice,

<sup>70</sup> Deroko, *Monumentalna i Decorativa arhitektura u Srednevekovnoi Srbia*, Belgrad, 1962, p. 26 și urm.

<sup>71</sup> Idem, *Avec les maîtres d'autrefois*, Belgrad, 1967, p. 22 și urm.

<sup>72</sup> Drăguț, *op.cit.*, loc.cit.

<sup>73</sup> Vezi supra, nota 2.

constituie dovada indubitabilă a faptului că locuința domnească nu a fost decorată cu basoreliefuli de tipul aceloră descoperite și prelevate de către noi. La rândul său, nici biserica lui Alexandru cel Bun de la Bistrița, păstrată în bună măsură doar sub forma șanțurilor de fundație și pe alocuri la nivel de fundație, nu prezintă urme ale unor elemente decorative din marmură. În schimb, nu lipsesc fragmentele de cărămizi și de discuri ceramice smălțuite, cât și de frescă, ce ne vorbesc despre decorația sa exterioară și interioară.

Pe de altă parte, chiar dacă ar fi să luăm în considerare ipoteza reutilizării la Bistrița, în vremea lui Alexandru cel Bun, în scopuri decorative, a reliefulor descoperite aici, această posibilitate poate fi cu greu susținută dacă se are în vedere marea diversitate a elementelor decorative ca și diferențele de ordin dimensional care, în mod practic, nu ar fi permis arhitectului constructor să alcătuiască un program decorativ unitar și coerent în măsură să satisfacă exigențele ctitorului. Acolo unde ni s-au păstrat astfel de monumente, în Grecia, toate panourile ce intră în compoziția unui templon au același tip de decor și dimensiuni asemănătoare.

Aceasta nu înseamnă, însă, că unele dintre panourile descoperite la Bistrița, și anume cele cvasi-patrate sau dreptunghiulare, nu au contribuit într-o primă fază a existenței lor la alcătuirea unor temploane, numai că **în această calitate ele nu au fost niciodată utilizate la mănăstirea Bistrița.**

De altfel, deschiderea de numai 4,5 m a altarului primei biserici de la Bistrița era evident insuficientă pentru a primi acel minimum de patru panouri cvasipatrate cu latura de circa 1 m, la care trebuiau să se adauge golurile reprezentate de cele trei uși ce asigurau comunicarea altarului cu naosul. Și, în acest sens ne stăruie în minte demonstrația Florentinei Dumitrescu, care cu aproape patru decenii în urmă, arăta că doar artistul poate avea viziunea ansamblului unei opere, el realizând integrarea detaliului într-un tot, după un procedeu logic în care „întinderea unei decorații corespunde cu limitele suprafeței suport”<sup>74</sup>. În sfârșit, o eventuală utilizare a templonului la prima biserică a mănăstirii Bistrița este contrazisă și de unele realități de ordin istoric. În condițiile în care la începutul secolului al XV-lea comunitățile ortodoxe bizantine erau cucerite de iconostasul sculptat și împodobit cu icoane, este greu de crezut că Alexandru cel Bun, în cuprinsul celui mai important ansamblu monastic pe care îl va ridica la răsărit de Carpați, ansamblu menit să adăpostească și necropola domnească, a optat pentru un templon, element de arhitectură ecleziastică ce chiar în inima ortodoxiei căzuse în desuetudine. Aceasta cu atât mai mult cu cât cercetările arheologice au putut stabili că la Bistrița a fost ridicat un lăcaș de cult plin de originalitate, beneficiar al celui mai amplu program de arhitectură în raport cu tot ceea ce se construise până la acea dată la răsărit de Carpați, lăcaș în care asistăm, pentru prima dată, la fuziunea dintre cele două tipuri fundamentale cunoscute – dreptunghiular și triconic – și în care, pentru prima dată, apare, intercalată între naos și pronaos, camera mormintelor. În aceste condiții este lesne de înțeles de ce, încă din prima biserică a mănăstirii Bistrița nu

<sup>74</sup> Florentina Dumitrescu, SCIA 2, 1970, p. 216-218.

putea lipsi acel element de „modernitate”, iconostasul lucrat din lemn scump, sculptat, aurit și acoperit cu icoane.

Cât privește posibilitatea utilizării unora dintre reliefurile descoperite pentru decorarea unui sintron aflat în altarul bisericii de la Bistrița, această ipoteză nu numai că nu este susținută de nimic, ci – dimpotrivă – este contrazisă de două constatări. Prima decurge din împrejurarea că pe cale arheologică nu s-a putut surprinde nicio urmă care să dovedească existența sintronului așa cum apare el la biserica Sf. Nicolae din Rădăuți sau la prima biserică domnească din secolul al XIV-lea de la Târgoviște. Apoi, suprafețele curbe pe care le presupune o asemenea banchetă nu se regăsesc în cele plane, de mari dimensiuni, ale pieselor bistrițene.

În sfârșit, nicio mărturie arheologică nu poate susține existența unui amvon sau a unei tribune în interiorul bisericii și nici a unui pridvor deschis, structuri arhitecturale susceptibile să primească o decorație de plăci sau frize ornamentale.

Astfel prezentându-se lucrurile, ne vedem obligați să acceptăm faptul că *singurele rosturi pe care le vor fi avut basoreliefurile descoperite în cuprinsul primei biserici a mănăstirii Bistrița vor fi fost acelea de plăci pavimentare* tăiate pe măsură și finisate pe partea lor posterioară. În aceeași calitate, deși în număr mai restrâns, întrucât o parte bună din ele s-au deteriorat pe parcursul a 150 de ani, vor fi utilizate și de constructorii lui Alexandru Lăpușeanu, în vremea căruia biserica este refăcută din temelii.

\*\*\*

Cât privește *prezența acestor piese și condițiile în care ele au putut ajunge la mănăstirea Bistrița* pot fi mai bine înțelese doar dacă se au în vedere relațiile Moldovei cu lumea bizantină de la începuturile secolului al XV-lea. De aceea vom încerca să schițăm acest context.

Încă de la începuturile domniei sale, Alexandru cel Bun reușește să desăvârșească procesul de reconciliere cu Patriarhia de Constantinopol, la 26 iulie 1401 Iosif I fiind recunoscut ca mitropolit al Moldovei de patriarhul ecumenic Matei I și, în mod implicit, confirmat de ultimul mare împărat bizantin Manuel II Paleologul. La această dată, însă, din ceea ce fusese Imperiul odinioară nu mai rămăseseră decât cetatea imperială, câteva mici teritorii izolate și Trapezuntul. Capitala se afla sub blocada otomană încă din anul 1394 și doar înfrângerea lui Baiazid la 28 iulie 1402, la Angora, de către mongolii lui Timur Lenk, va amâna cu o jumătate de secol căderea Imperiului. Această perioadă de răgaz a fost benefică pentru Moldova permițându-i să aibă acces la marile bogății culturale aflate în capitala Imperiului. De aici au ajuns în chip nemijlocit în ținuturile Moldovei, la sfârșitul secolului al XIV-lea și în prima jumătate a celui următor, o gamă variată de produse culturale și artistice de felul mobilierului, a icoanelor, a țesăturilor scumpe, a veșmintelor laice sau liturgice ortodoxe, a broderiilor liturgice necesare lăcașurilor de cult, a argintăriei laice și liturgice, a podoabelor, a ceramicii de lux, ca și a manuscriselor, dintre care unele au fost decorate cu miniaturi, toate acestea fiind menite să satisfacă necesitățile înaltei feudalități laice și ecleziastice.

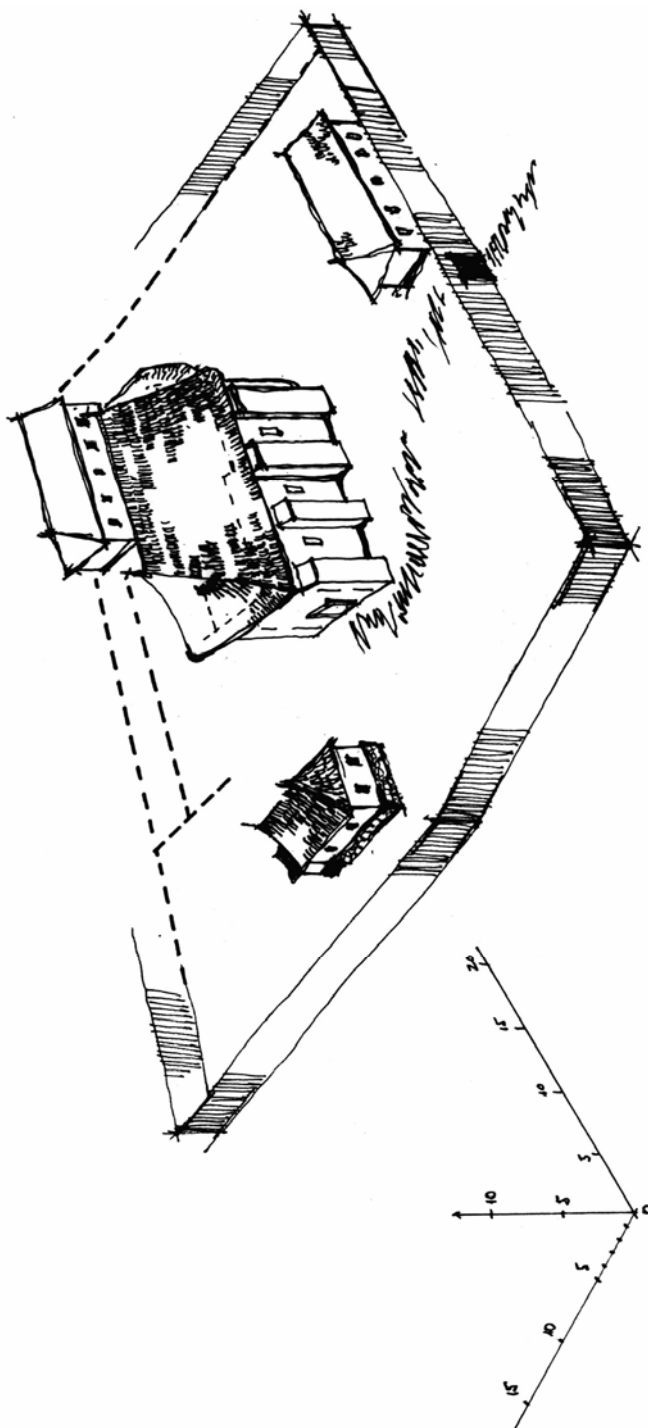


Fig. 1. Mănăstirea Bistrița în vremea lui Alexandru cel Bun. Propunere de reconstituire a ansamblului (arh. Gh. Sion).

Fig. 1. Monastère de Bistrița au temps d'Alexandre le Bon. Proposition de reconstitution de l'ensemble monastique (arch. Georges Sion).




Fig. 2. Mănăstirea Bistrița. Fragment de stelă din secolele II-III cu inscripție în limba greacă (1); fragment din peretele unui sarcofag decorat cu *hrisma* (2); friză decorată cu motivul meandrilor, vrejuri, frunze de viță și ciorchini de strugure (3).

Fig. 2. Monastère de Bistrița. Fragment de stèle des IIe-IIIe siècles contenant une inscription en grec (1) ; fragment des parois d'un sarcophage décoré du chrisme (2) ; frise décorée du motif du méandre, de tiges de plantes, feuilles de vigne et grappes à raisins (3).

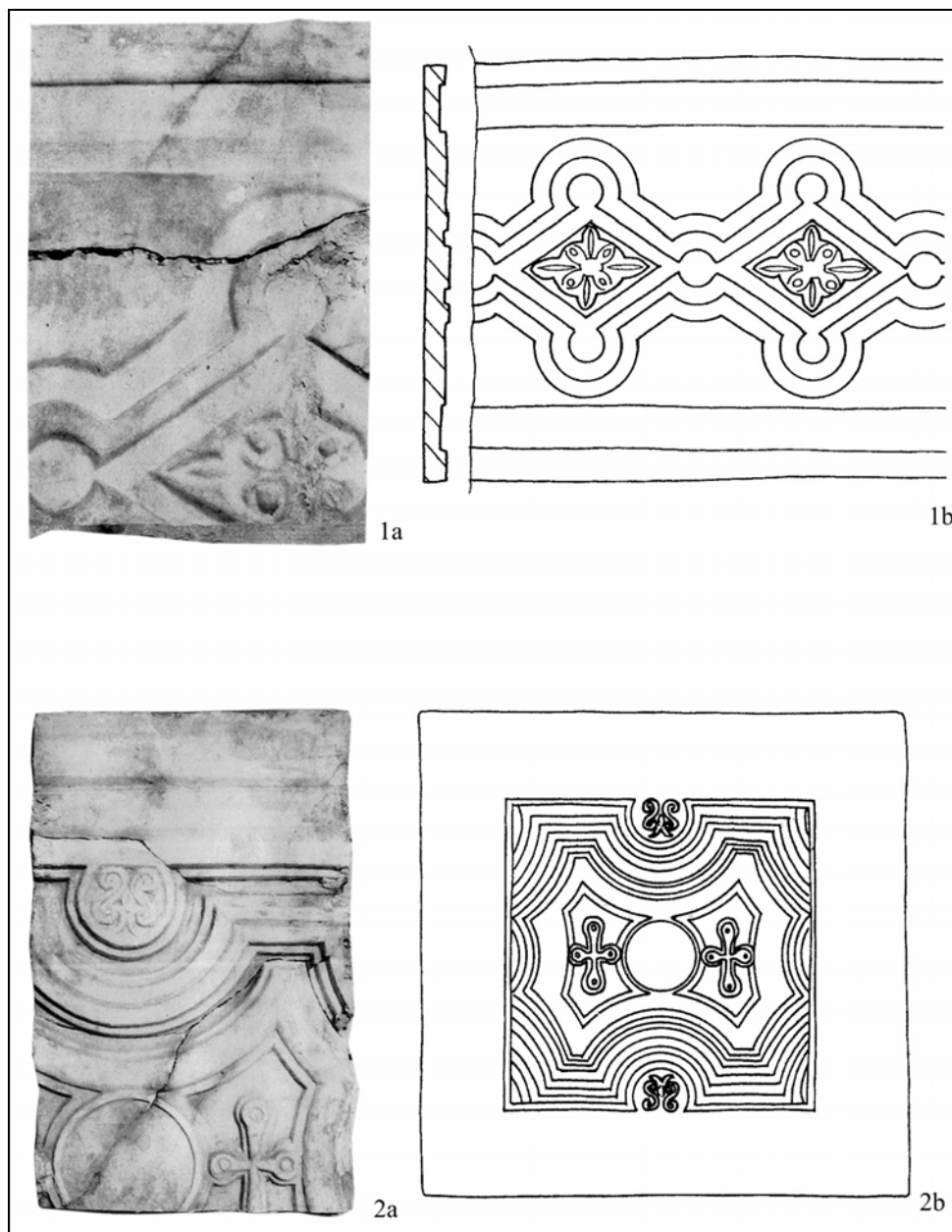


Fig. 3. Mănăstirea Bistrița. Fragment de friză decorat cu romburi, semicercuri și flori de crin (1a) și reconstituirea sa grafică (1b); fragment de panou decorat cu motive geometrice, cruci și flori de crin (2a) și reconstituirea sa grafică (2b).

Fig. 3. Monastère de Bistrița. Fragment de frise décorée à losanges, demi-cercles et de fleurs de lys (1a) et sa reconstitution graphique (1b) ; fragment de panneau décoré avec des motifs géométriques, croix et fleurs de lys (2a) et sa reconstitution graphique (2b).




Fig. 4. Mănăstirea Bistrița. Fragment de panou decorat cu motivul rombului, cercuri, rozete și flori de crin (1a) și reconstituirea sa grafică (1b); fragment de panou decorat cu motivul rombului, cercuri, semicercuri și rozete (2a) și reconstituirea sa grafică (2b).

Fig. 4. Monastère de Bistrița. Fragment de panneau décoré à losanges, de cercles, rosettes et fleurs de lys (1a) et sa reconstitution graphique (1b) ; fragment de panneau décoré du motif du losanges, des cercles, demi-cercles et rosettes (2a) et sa reconstitution graphique (2b).






Fig. 5. Mănăstirea Bistrița. Fragment de panou decorat cu motivul rombului, cercuri, cercuri înlănțuite și rozete (1a) și reconstituirea sa grafică (1b); fragment de panou decorat cu pătrate înlănțuite și o rozetă (2a) și reconstituirea sa grafică (2b).

Fig. 5. Monastère de Bistrița. Fragment de panneau décoré avec le motif du rhombe, des cercles, cercles enchaînés et rosettes (1a) et sa reconstitution graphique (1b); fragment de panneau décoré avec des carrés enchaînés et rosettes (2a) et sa reconstitution graphique (2b).




Fig. 6. Mănăstirea Bistrița. Fragment de panou decorat cu motivul împletituri în trei ițe (1); fragment de panou decorat cu motivul rombului, cercuri, rozete și flori de crin (2); fragment de panou decorat cu o rețea de romburi (3); fragment de panou decorat cu un arabesc realizat de motive vegetale stilizate (4); fragment de panou decorat cu motive floral-vegetale dintre care laleaua este elementul decorativ principal (5).

Fig. 6. Monastère de Bistrița. Fragment de panneau décoré du motif de tresses de fils (1) ; fragment de panneau décoré à losanges, des cercles, rosettes et fleurs de lys (2) ; fragment de panneau décoré d'un réseau de losanges (3) ; fragment de panneau décoré d'un arabesque contenant des motif végétaux stylisés (4) ; fragment de panneau décoré de motifs floraax-végétaux, la tulipe étant l'élément décoratif principal (5).



Fig. 7. Panou decorativ (1) și fragment din epistilul templonului (2) din a doua jumătate a secolului al X-lea de la mănăstirea Vatopedi (după *Treasures of Mount Athos*); panou decorativ (3) de la Marea Lavră de la Muntele Athos (după A. Deroko); panou decorativ (4) din secolul al XII-lea, aflat la Muzeul de Arheologie din Istanbul (după D.T. Rice).

Fig. 7. Monastère de Bistrița. Panneau décoratif (1) et fragment de l'épistyle du templon (2) de la deuxième moitié du Xe siècle du Monastère de Vatopédi (d'après *Treasures of Mount Athos*); panneau décoratif (3) de la Grande Lavre du Mont Athos (d'après A. Deroko); panneau décoratif (4) du XIIe siècle (Musée Archéologique d'Istanbul, d'après D.T. Rice).



Fig. 8. Templonul din a doua jumătate a secolului al X-lea al bisericii Protaton din Karyes (1), singurul păstrat *in situ*, și panouri decorative (2, 3) din acest templon (după *Treasures of Mount Athos*).

Fig. 8. Le templon de la deuxième moitié du Xe siècle de l'église Protaton de Karyes (1), le seul conservé *in situ*, et des panneaux décoratifs (2, 3) de ce templon (d'après *Treasures of Mount Athos*).

Aceste produse au fost vehiculate de negustori, cărturari, pictori, constructori și meseriași greci sau de origine bulgară, mulți dintre ultimii refugiați la Constantinopol în urma desființării, de către otomani, în 1393, a țaratului bulgar de la Târnovo și, în 1396, a celui de la Vidin.

În această vreme, în Moldova lui Alexandru cel Bun se pun bazele culturii și artei secolului al XV-lea și a celor ce vor urma, printr-un intens proces de absorbție și de receptare a artei bizantine paleologice de către mediul feudal românesc de la răsărit de Carpați. Trebuie subliniat rolul extrem de important pe care îl va fi avut mitropolitul Iosif I, în vremea căruia începe acest proces de absorbție a moștenirii culturale bizantine<sup>75</sup> și nu în etapa următoare, a ierarhilor greci ce s-au aflat în scaunul mitropolitan, după moartea sa, până în 1451.

Astfel, prima zestre liturgică a Moldovei este de sorginte bizantină. Cele mai vechi icoane cunoscute se păstrează din vremea lui Alexandru cel Bun. Icoana Sfintei Ana de la mănăstirea Bistrița, ca și cea a Maicii Domnului de la mănăstirea Neamț, deși afectate de restaurări moderne, par să provină din ateliere bizantine. Origini similare au și două icoane păstrate la mănăstirea Râșca ca și altele, ulterior retușate, aflate la mănăstirea Humor<sup>76</sup>.

La rândul lor, broderiile liturgice din epoca lui Alexandru cel Bun, deși păstrate în număr redus, se constituie în mărturie, cu atât mai prețioase pentru înțelegerea fenomenului de receptare directă a artei bizantine și orientale în Moldova<sup>77</sup>. Menționam, în acest sens, epitrahilele – acele eșarfe lungi, brodate, petrecute în jurul gâtului preoților și arhierilor – „precum cel de la mănăstirea Putna, brodat pe fond de mătase purpurie în stil clasic bizantin, cel de la mănăstirea Bistrița – atât de asemănător cu unul aflat la mănăstirea athonită de la Vatopedi – și nu în ultimul rând, pe cel, azi dispărut, aflat odinioară la mănăstirea Staraiia-Ladoga, lucrat poate chiar pentru mănăstirea Bistrița. Pe acesta din urmă portretele donatorilor, Alexandru cel Bun și doamna Ana, sunt însoțite de apelativele „autocrator” și „autocratissa” după titulatura bizantină. Acestea li se adaugă epitafurile – vâluri liturgice de mari dimensiuni, în care tema iconografică este „Plângerea lui Iisus” – de felul celui dăruit de mitropolitul Macarie Mitropoliei de la Suceava în 1428, numit și epitaful de la Liov, al celui dăruit de egumenul Silvan în 1437, mănăstirii Neamț, ca și acela comandat de prințesele Euthimia și Eupraxia<sup>78</sup> unui atelier sârb-macedonean la sfârșitul secolului al XIV-lea și aflat azi

<sup>75</sup> Arhimandritul Ciprian Zaharia, *Iosif I Mușat întâiul mare ierarh român*, Editura Episcopiei Romanului și Hușilor, 1988, p. 123.

<sup>76</sup> Corina Nicolescu, *Arta în epoca lui Ștefan cel Mare. Antecedentele și etapele de dezvoltare ale artei moldovenești din epoca lui Ștefan cel Mare în Cultura moldovenească în timpul lui Ștefan cel Mare*, București, 1964, p. 300.

<sup>77</sup> Millet, *Broderies religieuses de style byzantin II*, Paris, 1947, p. 9-13 și 21-23; Nicolescu, *op. cit.*, p. 301-303; I. D. Ștefănescu, *Broderiile de stil bizantin și moldovenesc în a doua jumătate a sec. XV*, în *Cultura moldovenească...*, p. 479 și urm.; M.A. Musicescu, *Broderia medievală românească*, București, 1969, p. 29 și urm.

<sup>78</sup> E. Turdeanu, *La broderie religieuse en Roumanie. Le épithaphioï moldaves aux XVe et XVIe siècles*, Cercetări literare 4, 1941, p. 170 și urm.

la mănăstirea Putna. Cele mai multe dintre acestea purtau inscripții grecești, excepție făcând epitaful de la Neamț a cărui inscripție este în slavonă. În sfârșit, alte epitafuri, executate în vremea lui Ștefan cel Mare, precum cel de la mănăstirea Moldovița, din 1484, ca și cel de la Rădăuți – influențate de broderia din secolul al XIV-lea de la Hilandar – dovedesc, la rândul lor, existența, în Moldova, a unor ateliere locale de influența bizantină<sup>79</sup>.

Acestora li se adaugă bedernița de la Putna – piesă de veșmânt arhieresc, de forma unui romb – decorată cu scena „Adormirii Maicii Domnului”, broderie luxoasă ajunsă în Moldova în jurul anului 1440, foarte probabil prin filieră constantinopolitană<sup>80</sup>.

Arta picturii monumentale este adusă în Moldova tot de artiști veniți din sudul Dunării. Nichita și Dobre sunt zugravi pe care, în 1414, Alexandru cel Bun îi răsplătește cu două sate pentru pictarea a trei biserici – una în Târgul de Jos (Roman), alta la Rădăuți, ultima urmând să fie identifică – precum și a unei case sau a unui pridvor<sup>81</sup>. Nu ne îndoim că ei sunt cei care au pictat atât interiorul bisericii, cât și pe cel al casei domnești ctitorite de Alexandru cel Bun la mănăstirea Bistrița, descoperite de noi în urma cercetărilor arheologice, așa cum tot ei sunt cei care au împodobit cu picturi biserica Sf. Nicolae din Rădăuți, ctitorie a domnitorului Petru I<sup>82</sup>.

Numele celor doi pictori indică originea lor slavă, mai mult ca sigur bulgărească, iar acest lucru este explicabil dacă avem în vedere împrejurarea că desființarea de către turcii otomani a țaratului bulgar de la Târnovo și apoi a celui de la Vidin a antrenat un exod masiv de oameni de cultură și de artiști spre Constantinopol, dar și spre nordul Dunării, în tinerele state românești, unde au putut să-și pună în valoare cunoștințele și arta lor, de puternică tradiție bizantină.

Tot în vremea lui Alexandru cel Bun asistăm, în Moldova, la începuturile unui important proces de asimilare a culturii scrise bizantine în haină slavonă, mănăstirile de la Neamț și Bistrița – unite sub autoritatea unuia și aceluiași egumen Domentian<sup>83</sup> – fiind centrele în care se vor concentra comorile culturii scrise bizantino-slave și de unde acestea se vor difuza în restul teritoriului est-carpatic.

Cercetările din ultimele decenii<sup>84</sup> au stabilit că, sub păstoria patriarhului Eftimie din Târnovo, a fost tradus de învățații târnoveni, în slavona mediobulgară,

<sup>79</sup> Ștefănescu, loc.cit.

<sup>80</sup> Musicescu, *op.cit.*, p. 29-30, cat. 8; R. Theodorescu, *Un mileniu de artă la Dunărea de Jos (400-1400)*, București, 1976, p. 292.

<sup>81</sup> DRH, A. Moldova, vol. I, 1975, p. 55-57, doc. 39.

<sup>82</sup> Cercetările arheologice efectuate de noi la biserica Sf. Nicolae din Rădăuți au putut stabili că prima pictură murală din interiorul bisericii se datorează epocii lui Alexandru cel Bun, fragmente din ea păstrându-se *in situ* în absida altarului.

<sup>83</sup> DRH, A. Moldova, vol. I, 1975, p. 29-30, doc. 21.

<sup>84</sup> I. Iufu, MMS, 7-8, 1963, p. 428-455; Idem, MO, 7-8, 1963, p. 511-535; Z. Iufu, Romanoslavica 13, 1966, p. 189-202; S. Ulea, SCIA seria arta plastică II/2, 1964, p. 235-263; Idem, SCIA, t. 28, 1981, p. 35-62; D. Zamfirescu, *Contribuții românești la istoria culturii bulgare: de la Eftimie la Paisie*, Luceafărul, nr. 31, 32 și 34 din 6-27 august 1983.

un număr impresionant de scrieri patristice și postpatristice, de scrieri apocrife creștine, ca și opera hagiografică a patriarhului Eftimie. Toată această fabuloasă „bibliotecă” ajunge, în ultimele zile ale existenței țaratului de la Târnov, în cel mai important centru de cultură slavă din Imperiul Bizantin, mănăstirea Studios din Constantinopol. De aici operele au fost copiate de cărturarii moldoveni, din rândul cărora se detașează Gavriil Uric, cel dintâi mare artist român, care încă din 1413<sup>85</sup> copia, împreună cu egumenul Domentian, de la mănăstirile Neamț și Bistrița, „Scara” Sfântului Ioan ca și cele 16 cuvântări ale Sfântului Grigorie, opere patristice de mare circulație în lumea sud-slavă.

„Arhetipul” artistic al tetraevangheliilor moldovenești<sup>86</sup> este reprezentat de Tetraevanghelul de la Neamț – aflat azi în biblioteca Bodleiană din Oxford, – scris în 1429, de Gavriil Uric pentru Alexandru cel Bun și doamna Marina. Pe bună dreptate s-a observat că miniaturile de o rară calitate artistică, ce împodobesc acest tetraevanghel slavo-grec, nu copiază un anumit model bizantin, venit întâmplător în Moldova ci sunt rodul uceniciei lui Gavriil în însăși capitala imperială, în ale cărei școli el a putut cunoaște miniatura bizantină<sup>87</sup>. În acest fel vom putea înțelege de ce Bizanțul a fost prezent în cultura moldovenească în mod direct și prin miniatură, așa cum – același Bizanț – a ajuns să fie mijlocit românilor de către slavi, prin textul slavon al Evangheliilor<sup>88</sup>.

Dar influențele bizantine și sud-dunărene, în general, se resimt puternic și în fastul curții lui Alexandru cel Bun, ce se intitula, pe epitrahilul amintit drept „autocrator” al întregii Moldove, fapt ce amintește de titulatura împăraților bizantini. Dacă în a doua jumătate a secolului al XIV-lea voievozii moldoveni se îmbrăcau după moda cavalerilor apuseni, cu tunici scurte și strâmte – așa cum ne dovedește inventarul funerar descoperit în două din mormintele voievodale de la Rădăuți<sup>89</sup>, – în epoca lui Alexandru cel Bun asistăm la introducerea modei bizantine la curtea moldovenească, prin folosirea unor veșminte fastuoase de croială orientală, realizate din stofe grele, țesute cu fir din argint aurit și brodate cu perle, toate prezentând întreaga strălucire și bogăție a costumului bizantin din vremea Paleologilor<sup>90</sup>. De altfel, s-a putut constata că, pentru broderiile laice ce împodobeau costumul „de aparat”, s-au folosit materiale și tehnici similare, ca și viziuni decorative comune, cu cele întâlnite în cazul broderiilor religioase<sup>91</sup>. Și chiar dacă Alexandru cel Bun este reprezentat, pe epitrahilul aflat odinioară la Staraia

<sup>85</sup> R. Constantianescu (ed.), *Texte românești din arhive străine. Nichita din Heracleea. Comentarii la cele 16 cuvântări ale lui Grigore din Nazians. Fragmente*, București, 1977, p. XV.

<sup>86</sup> E. Lăzărescu, *Trei manuscrise moldovenești de la Muzeul de Artă R.P.R.*, în *Cultura moldovenească...*, 1964, p. 542.

<sup>87</sup> Ulea, *op. cit.*, p. 235-263.

<sup>88</sup> Arhimandritul Ciprian Zaharia, *op. cit.*, p. 125.

<sup>89</sup> L. Bătrîna și A. Bătrîna în *Constituirea statelor feudale românești*, București, 1980, p. 195; *Idem*, SCIVA 34, 1983, 4, p. 328-329.

<sup>90</sup> Nicolescu, *op. cit.*, p. 290.

<sup>91</sup> C. Nicolescu și F. Jipescu, SCIA 1-2, 1957, p. 129-153.

Ladoga, într-un veșmânt de modă occidentală, soția sa, doamna Marina, este îmbrăcată într-un veșmânt caracteristic lumii bizantine și orientale<sup>92</sup>.

La rândul lor, veșmintele liturgice sunt și ele confecționate din aceleași brocarturi grele, decorate într-o manieră tipică țesăturilor bizantine sau celor importate din Orient<sup>93</sup>.

Dar, alături de țesături scumpe și de costumele „de aparat”, aceiași negustori greci tranzitau prin porturile Mării Negre spre Moldova bijuterii de preț din aur și argint, decorate prin filigranare și granulare, împodobite cu pietre semiprețioase și perle, toate aparținând ariei stilistice bizantino-balcanice, pilduitoare în acest sens fiind tezaurele descoperite la Buruienești-Doljești (jud. Neamț)<sup>94</sup> și Schinetea (jud. Vaslui)<sup>95</sup>.

În sfârșit, aceeași pecete stilistică a lumii bizantine o întâlnim în domeniul olăriei de lux, decorată în tehnica „sgraffito” cu motive vegetale și animaliere iar apoi smălțuită, prezentă într-o gamă variată de forme, de la cupe, străchini și boluri până la urcioare<sup>96</sup>, în cuprinsul reședințelor feudale, în mediul monastic, dar și în cel urban din vremea lui Alexandru cel Bun. La această dată, în Moldova, ele încă făceau parte din categoria importurilor, întrucât abia spre mijlocul secolului al XV-lea olarii moldoveni deprinseseră exigența tehnică a smălțuirii.

Din nefericire, vitregiile vremurilor au risipit cea mai mare parte a mărturiilor privitoare la contactele culturale permanente și nemijlocite dintre Moldova lui Alexandru cel Bun și Bizanțul Paleologilor. Această împrejurare explică de ce acum 45 de ani regretatul profesor Alexandru Elian, în încercarea sa de „scrutare a legăturilor nemijlocite româno-bizantine”, constatând „caracterul precar al contactelor directe și sărăcia urmelor care dăinuiesc până în zilele noastre”<sup>97</sup>, afirma, în final, că „principalele elemente împrumutate de Moldova din Bizanț nu se datorează contactelor directe, ci au pătruns pe calea anevoioasă a zonelor intermediare”<sup>98</sup>. Totuși, A. Elian recunoștea că acolo unde „modelele bizantine au putut circula în voie în Moldova – țesături, obiecte de podoabă, manuscrise miniate – ele au putut influența nemijlocit ramurile respective ale artelor minore cultivate de localnici”<sup>99</sup>. Dar, „acolo unde modelele erau inaccesibile, în arhitectură mai ales, influențele bizantine, deși prezente, intră în concurență cu înrâuririle venite din alte cercuri de cultură și se contopesc în producții dominate de caracterele artei moldovenești în formație”<sup>100</sup>. Și se grăbește să adauge că „arhitectura păstrează elemente bizantine, transmise îndeosebi prin intermediul sârbesc... pătrunse prin Țara Românească în Moldova”<sup>101</sup>, exemplul invocat în acest sens fiind biserica

<sup>92</sup> *Ibidem*, p. 147.

<sup>93</sup> Nicolescu, *Istoria costumului de curte în țările române*, București, 1970, p. 195-206.

<sup>94</sup> E. Petrișor, *MemAntiq* 12-14, 1986, p. 172-191.

<sup>95</sup> R. Alaiba, *Arheologia medievală* 4, 002, p. 147-179

<sup>96</sup> C. Nicolescu, P. Petrescu, *Ceramica românească tradițională*, București, 1974, p. 43-55.

<sup>97</sup> Al. Elian, *Moldova și Bizanțul în secolul al XV-lea*, în *Cultura moldovenească...*, p. 168.

<sup>98</sup> *Ibidem*, p. 179.

<sup>99</sup> *Ibidem*, p. 177.

<sup>100</sup> *Ibidem*,

<sup>101</sup> *Ibidem*.



Sfânta Treime din Siret care „prezintă cele mai numeroase trăsături sârbo-athonite”<sup>102</sup>. Apoi conchide că „în restul monumentelor de arhitectură religioasă din Moldova... sunt mai rare elementele care dovedesc certe influențe bizantine, în afara celor cerute de planul de construcție, în măsura în care acesta este comandat de tradiții și exigențe de ordin liturgic”<sup>103</sup>.

În ceea ce ne privește, trebuie să recunoaștem și noi, alături de Alexandru Elian, că din tabloul relațiilor directe dintre Moldova lui Alexandru cel Bun și Bizanțul Paleologilor lipsesc tocmai mărturiile despre monumente de arhitectură religioasă de factură bizantină ca și cele despre prezența unor constructori veniți din Imperiu. Dar faptul că multă vreme mărturiile de acest gen nu au fost identificate și nici înțelese nu înseamnă că ele nu au existat, ci poate fi explicat printr-o lacună de cercetare. Cu câțiva ani în urmă, încercând să subliniem contribuția arheologiei la cunoașterea arhitecturii ecleziastice din Moldova secolelor XIV-XV<sup>104</sup>, constatam că activitatea constructivă desfășurată în acest domeniu în vremea lui Alexandru cel Bun ne este cunoscută – cu o singură excepție: biserica vechii mănăstiri de la Moldovița – *exclusiv* datorită cercetărilor arheologice. Aminteam, cu acel prilej, vestigiile a opt monumente dintre care trei de zid – bisericile mănăstirilor Neamț, Moldovița veche și Bistrița – și cinci din lemn: bisericile mănăstirilor de la Voroneț, Horodnic și Tazlău, cărora li se adaugă cea a reședinței feudale de la Răciuleni și Sf. Înviere din Suceava. Observăm lesne că se cunoaște mult prea puțin din ceea ce se va fi construit din zidărie de piatră și cărămidă în epoca ce pe bună dreptate a fost denumită „prima vârstă de aur”<sup>105</sup> a artei medievale moldovenești. Și, fără îndoială, s-a construit mult mai mult de către înalta feudalitate laică și ecleziastică, ceea ce obliga la prezența a numeroase echipe de meșteri chemate să pună în aplicare ambițioasele programe constructive. Din aceste echipe nu puteau lipsi nici meșterii constructori sud-dunăreni și, de ce nu, nici chiar cei din capitala Imperiului, deși nu întotdeauna este ușor de identificat originea lor.

Este binecunoscut faptul că Imperiul Bizantin a beneficiat de materia primă necesară și a avut întotdeauna constructori și meșteri pietrari iscusiți ce executau lucrări atât în așezările din Imperiu cât și pentru ținuturi mai îndepărtate. Și nu vom aminti decât un exemplu de notorietate și anume acela al capitelelor de la Catedrala San Vitale din Ravena, ce provin din ateliere constantinopolitane<sup>106</sup>. Negustori, constructori și navigatori transportau adeseori lucrările de piatrărie executate până la locul lor de punere în operă. Atelierele de prelucrare a pietrei dețineau depozite de materiale atât sub formă brută, cât și sub forma unor piese litice recuperate din vechi edificii sau cimitire dezafectate și destinate a fi refozosite, într-o formă sau alta.

În ceea ce ne privește, nu avem nicio îndoială că dintr-un astfel de depozit provin și reliefurile descoperite la mănăstirea Bistrița, unde încă din vremea lui

<sup>102</sup> *Ibidem.*

<sup>103</sup> *Ibidem.*

<sup>104</sup> L. Bătrîna și A. Bătrîna, SCIVA 2, 1994, p. 156-162.

<sup>105</sup> R. Theodorescu, *op.cit.*, p. 255.

<sup>106</sup> U. Laule, R. Toman, A. Bednorz, *Architecture médiévale*, Berlin, 2004, p. 10.

Alexandru cel Bun au fost reîntrebuințate în cuprinsul pavimentului din interiorul bisericii. Chiar dacă la prima vedere pare dificil de făcut precizări cu privire la depozitul și așezarea din care ele provin, avem certitudinea că, în prima fază a existenței lor, ele au decorat numeroase monumente comemorative sau funerare, ca și edificiile laice și religioase dintr-o mare și importantă așezare urbană – dacă nu cumva cea mai importantă – din cuprinsul Imperiului Bizantin, așezare cu o existență multiseculară, așa cum ne indică încadrarea cronologică a pieselor prezentate, ce acoperă un interval de mai bine de un mileniu (secolele II-XIII).

Nu putem să nu ne gândim că această mare așezare, cu o istorie îndelungată și bogată în monumente fastuoase, decorate cu reliefuri în marmură, ar fi putut fi chiar capitala imperială – Constantinopolul. Pentru această identificare pledează și împrejurarea că, la data când aceste piese ajung în Moldova, adică în primii ani ai secolului al XV-lea, din ceea ce fusese odinioară Imperiul bizantin nu mai rămăseseră decât câteva mici teritorii și cetatea imperială, unde se refugiaseră mulți dintre oamenii de cultură și constructorii importanți din fostele teritorii bizantine, dar și din cele două țarate bulgărești învecinate, de la Târnovo și Vidin, ce fuseseră transformate în provincii turcești în 1393 și, respectiv, în 1396.

Or, tocmai din această capitală imperială credem că provin reliefurile bistrițene, aduse pe locul pe care va fi ridicată viitoarea mănăstire Bistrița de înșiși constructorii ce urmau să pună în aplicare ideile comanditarului în cadrul unui proiect ambițios și original care, odată finalizat, va permite apariția celei mai importante ctitorii datorate domnitorului Alexandru cel Bun, menită să acorde adăpost temporar, în cuprinsul unei case domnești și odihnă veșnică, în interiorul unei încăperi speciale a bisericii, voievodului ctitor și familiei sale.

Din această perspectivă, semnificația reliefurilor de la Bistrița depășește cu mult ca importanță domeniul istoriei de artă, mărturisind peste veacuri, nicidecum despre prezența unui templon și a unui sintron în cuprinsul lăcașului de cult bistrițean, așa după cum s-a sugerat într-o interpretare mai veche<sup>107</sup>, ci despre originea constantinopolitană a constructorilor ce au ridicat la răsărit de Carpați cea mai prestigioasă ctitorie domnească din prima jumătate a secolului al XV-lea și, implicit, despre relațiile culturale directe dintre Moldova lui Alexandru cel Bun și Bizanțul Paleologilor. Că acești constructori vor fi fost greci sau bulgari, sau și una și alta, este – poate – mai puțin important de știut. Important este, însă, că ei veneau din cel mai prestigios centru cultural bizantin – Constantinopolul – cu știința de a construi și de a decora, și – încă mai important – cu cea de a găsi soluții nevoilor exprese ale comanditarului, reușind să ridice la Bistrița un lăcaș de cult ce reprezintă primul monument de sinteză între cele două tipuri structurale binecunoscute la acea dată – dreptunghiular și triconc – în care spațiul funerar își găsește o rezolvare cu totul specială, prin intercalarea unui nou compartiment între naos și pronaos, așa-numita cameră a mormintelor. Ei au construit un monument plin de originalitate și totodată cu cel mai amplu program de arhitectură la data

---

<sup>107</sup> Vezi supra.

respectivă, monument în care s-a aplicat, pentru prima oară la răsărit de Carpați, principiul dezvoltării unui lăcaș de cult de-a lungul axei longitudinale.

Acest prototip va fi multă vreme prezent în mintea urmașilor voievodului-ctitor și a constructorilor moldoveni și, nu în mod întâmplător, primul care îl va utiliza ca model va fi marele voievod Ștefan cel Mare în cuprinsul primei sale ctitorii - anterioară celei de la Putna – ridicată la Probota (denumită de noi Probota I)<sup>108</sup>.

Nu vom încheia înainte de a sublinia încă o dată importanța acestor documente arheologice ce vin să ne arate că în epoca lui Alexandru cel Bun, la Bistrița, se concretizau unele dintre primele contacte ale meșterilor constructori și pietrari din Imperiul Bizantin cu spațiul românesc de la răsărit de Carpați. Iar aceste legături nu fac decât să se înscrie în fenomenul mai larg al receptării, de către mediul feudal românesc și a altor înrâuriri bizantine de felul celor deja evocate.

LES BAS-RELIEFS DU MONASTÈRE DE BISTRITĂ (DÉP. DE NEAMȚ).  
CONTRIBUTIONS AUX RELATIONS DE LA MOLDAVIE AVEC L'EMPIRE  
BYZANTIN AUX TEMPS D'ALEXANDRE LE BON

RÉSUMÉ

Les recherches archéologiques conduites par les auteurs, en 1975, à l'intérieur de l'église bâtie par Alexandre Lăpușneano au Monastère de Bistrița ont abouti à la découverte des vestiges du premier édifice de culte, élevé par le prince Alexandre le Bon. A cette occasion on a pu constater qu'une partie du dallages en pierre du pavement de l'église d'Alexandre Lăpușneano était fait en marbre et décoré sur la partie inférieure avec des bas-reliefs d'une très grande variété et richesse.

A l'aide de la juxtaposition de certaines dalles et de la reconstitution graphique du décor, là où il a été possible, on a réussi l'individualisation de 13 motifs décoratifs, auxquels s'ajoute un fragment d'une stèle commémorative. Celle-ci, la dernière, contenait quelques lettres d'une inscription rédigée en grecq, dans une graphie caractéristique aux II<sup>e</sup>-III<sup>e</sup> siècles (fig. 2/1).

Une autre pièce, décorée du motif du monogramme sacré - le chrisme - provient d'un sarcophage sculpté aux Ve-VIe siècles (fig. 2/2).

Les autres pièces ont appartenu a des panneaux décoratifs de grandes dimensions – comme les frises (fig. 2/3, et 3/1a, 1b) – ou de dimensions carrés ou quasi-carrés (fig. 3/2a, 2b ; 4/1a, 1b, 2a, 2b ; 5/1a, 1b, 2a, 2b ; 6/1-5) qui décoraient des édifices byzantines, laïcs ou religieux, des VI<sup>e</sup>-XII<sup>e</sup> siècles.

Par suite des notables différences, d'ordre technique et décoratif, entre les pièces présentées, mais aussi chronologique, d'environ un millénaire (II<sup>e</sup> – XII<sup>e</sup> siècles), on doit exclure totalement la possibilité qu'elles proviennent d'un même atelier comme suite d'une unique commande pour un seul ensemble d'architecture. En

<sup>108</sup> L. Bătrîna și A. Bătrîna, SCIA-AP 24, 1979, p. 205-230.

échange, les auteurs sont d'avis que ces pièces proviennent du dépôt d'un atelier de pierre qui se trouvait dans une grande ville, d'une existence multiséculaire, de l'Empire Byzantin, ville identifiée par les mêmes auteurs comme étant Constantinople. D'ici ont pu venir – apportés par les artisans qui ont élevé la fondation d'Alexandre le Bon – les reliefs qui ont été réutilisés pour le pavement de l'intérieur de l'église.

Suivant cette perspective, les reliefs du Monastère de Bistrița constituent des documents ayant la valeur d'un *unicum* et ils prouvent l'origine constantinopolitaine des constructeurs qui ont bâti à l'est des Carpathes, la plus célèbre fondation princière de la première moitié du XV<sup>e</sup> siècle tout en témoignant, des relations culturelles directes entre la Moldavie d'Alexandre le Bon et le Byzance des Paléologues.

## GEORGE G. MATEESCU – BURSIER AL ȘCOLII ROMÂNE DIN ROMA (1922–1924)

VERONICA TURCUȘ\*

Articolul de față prezintă viața și activitatea lui **G. G. Mateescu** care, alături de Emil Panaitescu, Paul Nicorescu și Alexandru Marcu a făcut parte din prima generație de absolvenți ai **Școlii Române din Roma**. Discipol apropiat al lui **Vasile Pârvan**, G. G. Mateescu s-a specializat în **istorie antică și arheologie**, implicându-se, la îndemnul lui Vasile Pârvan, în săpăturile de la Ulmetum, Histria și Callatis. Pasionat de **istoria tracilor**, G. G. Mateescu a frecventat cursurile unor mari epigrafiști precum **Cardinali** sau **Halbherr**, ca și cursurile de istorie greacă și romană ale profesorilor **Karl Julius Beloch** și **Ettore Pais**. Anii petrecuți la Roma ca bursier al Școlii au însemnat pentru G. G. Mateescu, la fel ca pentru ceilalți tineri români studioși, o etapă decisivă în formarea lor intelectuală.

Fondate și organizate în anii 1920 – 1922 din inițiativa și prin contribuția lui Nicolae Iorga și Vasile Pârvan, Școlile românești de la Roma și Paris au avut un rol important în formarea generațiilor de tineri istorici, arheologi, filologi, literați și artiști ai perioadei interbelice. Fiecare dintre cei doi mari savanți creatori de școală, au promovat direcții de cercetare specifice în cadrul instituțiilor pe care le conduceau, coordonarea lor științifică directă având ca rezultat formarea tinerilor discipoli care vor marca evoluția respectivelor discipline în perioada inter- și postbelică. Dacă la Școala din Paris s-au format istorici precum Constantin Marinescu, Scarlat Lambrino, Constantin C. Giurescu, Petre P. Panaitescu, Nicolae Corivan, Ecaterina Dunăreanu-Vulpe, Radu Vulpe sau Carol Göllner și artiști plastici de talia lui Catul Bogdan, Școala Română din Roma (Accademia di Romania) s-a deschis specializării – cel puțin în primele ei generații, îndrumate direct de Vasile Pârvan – tinerilor istorici ai antichității, arheologi și epigrafiști, în sfera filologiei fiind preferați clasiștii sau italieniștii. S-au format astfel acolo istorici precum G. G. Mateescu, Emil Panaitescu, Paul Nicorescu, Grigore Florescu, Ecaterina Dunăreanu-Vulpe, Radu Vulpe, Constantin Daicoviciu, Mihail Macrea, Dionisie Pippidi, Emil Condurachi, Francisc Pall (unii dintre aceștia urmând stagii de pregătire la ambele școli românești), clasiști ca Ștefan Bezdechi, istorici de artă precum Alexandru Busuioceanu și Virgil Vătășianu sau arhitecți ca Grigore Ionescu. Literați de talia lui George Călinescu sau italieniști precum Alexandru Marcu au devenit la rândul lor creatori de școală.

---

\* Institutul de Istorie „George Barițiu”, Cluj-Napoca.

Simptomatic este că din prima generație de elevi ai Școlii din Roma (Emil Panaitescu, Paul Nicorescu, G. G. Mateescu și Alexandru Marcu), trei dintre aceștia se specializau în istorie antică, arheologie și epigrafie, îndrumați direct de Vasile Pârvan, filologia modernă fiind reprezentată doar de italianistul Alexandru Marcu. După încheierea stagiului la Roma, Emil Panaitescu și Paul Nicorescu vor ocupa catedrele de istorie antică de la Universitățile din Cluj și Iași, Panaitescu fiind apoi, mai bine de un deceniu (1929–1941), director al Școlii Române din Roma.

G. G. Mateescu a fost, la rândul său, un discipol apropiat al lui Vasile Pârvan, unul dintre specialiștii în istorie antică format la școala pe care acesta a constituit-o mai întâi la Muzeul Național de Antichități și la Universitatea bucureșteană, „exportată” după război în mediile academice din Iași și mai ales din Cluj, în beneficiul istoriei vechi și al arheologiei românești. După trecerea în neființă a lui Vasile Pârvan, în 1927, G. G. Mateescu i-a succedat la conducerea Școlii Române din Roma, directoratul lui – din nefericire de scurtă durată din pricina morții premature, la 7 iunie 1929, la vârsta de 37 de ani – situându-se pe linia continuității în raport cu reperele fixate de mentorul său.

Născut în 1892, la Giurgiu, George G. Mateescu și-a desăvârșit instrucția la Liceul Sf. Petru și Pavel din Ploiești, absolvind, primul din generația sa, cu media 8.20<sup>1</sup>. Studiile superioare le-a urmat la Facultatea de Litere din București în anii 1910-1914, specializându-se în istorie și geografie. S-a distins și ca student, fiind chiar bursier prin concurs al facultății. Încă din anul al II-lea de studii, tânărul Mateescu s-a orientat spre cercetări de istorie antică și epigrafie, frecventând mai ales seminarul profesorului Vasile Pârvan, „la care participau – scria G. G. Mateescu în anii '20 – aproape numai licențiați în specialitatea istoriei sau a filologiei clasice, printre cari erau și actualii d-ni profesori de aici [Universitatea din Cluj – n. V.T.], D. M. Teodorescu și Ștef. Bezdechi. Se scotoceau aici știrile literare, epigrafice și arheologice ale antichității greco-romane, despre strămoșii noștri, cu gândul chiar al publicării unui «Corpus» al antichității thraco-dacice, se făcea critica textelor respective, se interpretau inscripții, se discutau chestiuni științifice din toate ramurile istoriei antice. La îndemnul d-lui V. Pârvan unii dintre noi am început a publica rezultate ale cercetărilor noastre în Buletinul Comisiunii Monumentelor Istorice”<sup>2</sup>. Vasile Pârvan îl va introduce pe tânărul student și în munca de investigație arheologică, pe teren, la Ulmetum, încă din primele campanii de scoatere la lumină a cetății antice, din primăvara anului 1912. Pe șantierul arheologic de la Ulmetum, G. G. Mateescu a funcționat în calitate de asistent onorific al Muzeului Național de Antichități<sup>3</sup> și al Serviciului de săpături arheologice<sup>4</sup>, al cărui director era, din anul 1910, Vasile Pârvan. În vara lui 1912 și

<sup>1</sup> Direcția Județeană Cluj a Arhivelor Naționale (D.J.A.N. Cluj), Fond Universitatea „Regele Ferdinand I” din Cluj, nr. 798, Facultatea de Litere, Dosar profesor G. G. Mateescu, nr. 127, f. 19v.

<sup>2</sup> D.J.A.N. Cluj, Fond Univ. din Cluj, Fac. de Lit., doc. nr. 221-1921/22, f. 1v.

<sup>3</sup> *Ibidem*, f. 20.

<sup>4</sup> D.J.A.N. Cluj, Fond Univ. din Cluj, Fac. de Lit., Dosar prof. G. G. Mateescu, nr. 127, f. 15.

În 1913, tânărul student a participat la toate săpăturile făcute de Pârvan la cetatea Ulmetum și mai târziu, în vara anului 1914, G. G. Mateescu s-a implicat, tot sub îndrumarea magistrului său, în prima campanie de săpături de la Histria. Încă din anii Universității s-a conturat pasiunea tânărului cercetător pentru lumea tracilor, aceasta constituind mai târziu și specializarea sa definitivă<sup>5</sup>. În toamna anului 1914, în luna octombrie, G. G. Mateescu și-a luat licența în litere, în specialitățile istorie antică, istorie universală și arheologie, cu mențiunea „magna cum laude”, comisia fiind compusă din profesorii V. Pârvan, N. Iorga și G. Murnu<sup>6</sup>. La sfârșitul lunii septembrie a aceluiași an, Pârvan îl va coopta definitiv pe tânărul Mateescu în funcția de asistent onorific în cadrul Muzeului Național de Antichități<sup>7</sup>, calitate în care își va însoți dascălul la Tomis, unde, în primele luni ale anului 1915<sup>8</sup>, a lucrat la cercetarea zidului cetății. În contextul în care Muzeul regional din Constanța a sprijinit respectiva inițiativă, G. G. Mateescu a contribuit la ordonarea colecției de monede antice a muzeului. De altfel, imediat după absolvire, G. G. Mateescu a intrat într-un program de pregătire doctorală sub directa îndrumare a lui Vasile Pârvan.

Vara anului 1915 l-a găsit pe tânărul arheolog, doctorand în litere, implicat la săpăturile arheologice de la Callatis și, în plus, ca asistent-ajutor al lui D. M. Teodorescu, a întreprins o campanie de cercetări arheologice în județul Durostor, unde au fost dezgropate zidurile unei cetăți bizantine lângă satul Chiose-Aidin, au

---

<sup>5</sup> Ca student, G. G. Mateescu a întocmit, în anul al treilea de facultate, două lucrări cu acest subiect, apreciate în mod deosebit de Vasile Pârvan: *Știrile lui Tacit privitoare la traci și illiri* și *Știrile lui Velleius Paterculus privitoare la traci și illiri*. Aceste lucrări au fost prezentate în seminarul de istoria antică al profesorului Pârvan, prima cercetare fiind chiar premiată. I. Crăciun, *G. G. Mateescu. 1892-1929*, AIN 1931-1935, 6, p. 795-796.

<sup>6</sup> D.J.A.N. Cluj, Fond Univ. Cluj, Fac. de Lit., Dos. prof. nr. 127, f. 20v.

<sup>7</sup> O scrisoare a lui Vasile Pârvan, din 18 septembrie 1914, adresată Ministrului Instrucțiunii și Cultelor recomandă suplینirea copistului Muzeului Național de Antichități, licențiat al Facultății de Litere, M. Doraș, bolnav de plămâni și internat într-un sanatoriu, de către proaspătul absolvent G. G. Mateescu; *Vasile Pârvan. Corespondență și acte*. Ediție îngrijită, cu introducere, note și indice de Alexandru Zub, București, 1973, p. 168.

<sup>8</sup> Săpăturile de la Tomis, întreprinse în anul 1915, după ce s-a fost descoperit zidul vechii cetăți (în principal a unui turn) pe o proprietate privată, eveniment despre care Vasile Pârvan este anunțat de directorul Muzeului din Constanța. Ruinele scoase la iveală, alături de un alt grup de vestigii cunoscute anterior, aflate într-o unitate militară din localitate precum și în zona Bulevardului Ferdinand din orașul de atunci, au determinat campania de săpături de la Tomis din anul 1915. S-a impus o intervenție de urgență a specialiștilor Muzeului Național de Antichități care, așa cum îl înștiința Vasile Pârvan pe directorul Muzeului din Constanța la 12 ianuarie 1915, vor sosi cât mai curând posibil în localitate pentru a efectua primele prospecții. Existând deja acordul Ministerului Instrucțiunii Publice, la 4 februarie 1915, Vasile Pârvan solicită ministerului de resort eliberarea unor foi de drum destinate echipei de arheologi. Era de data aceasta vorba de șase persoane: „D. M. Teodorescu, conservatorul Muzeului, D. Pecurariu, desenatorul instituției, P. Nicorescu, doctorand în litere la vremea aceea, H. Metaxa, doctorand și custodele muzeului, G. Mateescu, doctorand în litere și S. Lambrino, student în litere”. O nouă cerere de deplasare a fost făcută de director la 13 februarie 1915, pentru același grup de persoane în vederea continuării săpăturilor la Tomis. Rezultatele campaniei arheologice au fost publicate de echipa de cercetători în AAR și în BCMI; *Vasile Pârvan. Corespondență...*, p. 170, 174.

fost identificate castrele și stațiunile de pe drumul roman Silistra-Turtucaia (Durostorum-Transmarisca) și au fost întreprinse sondaje arheologice la Cadichioi (Candidiana) și Vetrina (Tegulicium)<sup>9</sup>. Dacă săpăturile întreprinse la Cadichioi au fost făcute sub conducerea lui D. M. Teodorescu, cele de la Vetrina erau deja organizate de tânărul absolvent Mateescu, care din anul 1912, acumulasă o neîntreruptă experiență în domeniul antichităților clasice, practică sau de cabinet, sub directă îndrumare a maestrului său. Informațiile obținute de Mateescu pe teren în această campanie de săpături au fost publicate de acesta, împreună cu V. Pârvan, D. M. Teodorescu și I. Andrieșescu, în „Anuarul Comisiunii Monumentelor Istorice pe anul 1915” (p. 179-217)<sup>10</sup>. Raportul respectiv, împreună cu studiul de epigrafie *Tomioescus* (asupra unei inscripții inedite referitoare la Legiunea a V-a Macedonica), tipărit în „Buletinul Comisiunii Monumentelor Istorice” din același an, constituie primele contribuții științifice ale tânărului arheolog și epigrafist. Specializarea sa în istoria tracilor și epigrafie va fi dovedită și de următorul studiu, din 1916, *Cercetări cu privire la traci: A. Emendațiuni la CIL (Corpus Inscriptionum Latinarum)*, în esență 14 noi lecturi la o serie de inscripții privitoare la traci<sup>11</sup>, unde apare deja orientarea tânărului cercetător spre probleme legate de onomastica tracă.

În vara anului 1916, tot la indicația lui Vasile Pârvan, Mateescu a început săpăturile la cetatea Abrittus (Devegichioi, jud. Caliacra), mai întâi ca asistent al lui D. M. Teodorescu, apoi singur, descoperind o poartă din perioada romano-bizantină. Din păcate, investigațiile arheologice la Abrittus, cetate lângă care s-au desfășurat luptele trupelor romane cu goții, unde a murit în 251 p. Chr. împăratul Traianus Decius, au fost întrerupte de izbucnirea războiului și de invazia bulgaro-germană în Dobrogea. Cu toate că au existat demersuri pentru reluarea lor după Primul Război Mondial, nici în vara anului 1926 la situl respectiv nu putuse fi reîncepută munca de explorare arheologică<sup>12</sup>.

Din octombrie 1916, G. G. Mateescu este numit asistent la Muzeul Național de Antichități din București<sup>13</sup>, însă și-a continuat și munca de profesor suplinitor în învățământul secundar din capitală, începută în anul 1915. În condițiile retragerii administrației românești în Moldova, în timpul Primului Război Mondial, G. G. Mateescu a preferat să rămână la București<sup>14</sup>, unde a funcționat ca profesor

<sup>10</sup> Este vorba despre partea referitoare la *Cercetări arheologice între Silistra și Turtucaia în iulie-octombrie 1915. Raport special nr. 8*, redactată împreună cu D. M. Teodorescu. Vezi *Raport asupra activității Muzeului Național de Antichități...*, p. 46-51.

<sup>11</sup> BCMI 9, 1916, p. 29-40.

<sup>12</sup> D.J.A.N. Cluj, Fond Univ. din Cluj, Fac. de Litere, doc. nr. 104 din 1925/26, f. 5.

<sup>13</sup> În toamna anului 1916, postul de asistent la Muzeul Național de Antichități din București al lui G. G. Mateescu a devenit bugetar. *Ibidem*, doc. nr. 221-1921/22, f. 1.

<sup>14</sup> O scrisoare a lui Vasile Pârvan din martie 1917, adresată ministrului de resort și referitoare la situația personalului Muzeului Național de Antichități aflat la Iași în refugiu, indică faptul că numai directorul instituției și asistentul științific Paul Nicorescu constituiau la vremea respectivă nucleul de specialiști al muzeului, ceilalți funcționari nefiind prezenți în capitala moldoveană. Scrisoarea avea alăturate statele de plată, cuprinzând diurna lui Pârvan și salariul lui Nicorescu, care au primit aviz favorabil la 14 martie 1917. *Vasile Pârvan. Corespondență...*, p. 203-204.



suplinitor la clasele divizionare paralele la Liceele „Sf. Sava”, „Gh. Lazăr”, „Mihai-Viteazul” și „D. Cantemir”, desfășurându-și activitatea până în 1919. În luna mai a aceluși an și-a susținut examenul de capacitate la istorie, fiind clasificat al patrulea, cu media 9<sup>15</sup>.

La Muzeul Național de Antichități din București, tânărul Mateescu va funcționa până în toamna anului 1919, când împreună cu alți specialiști din vechea Românie se va stabili la Cluj, ca profesor la Liceul „Gheorghe Barițiu” (1919-1926), apoi și la Seminarul Pedagogic Universitar, unde va profesa până în momentul morții<sup>16</sup>.

Din 1921, G. G. Mateescu va fi cooptat ca asistent la Institutul Arheologic al Universității nou înființate, viitorul Institut de Studii Clasice, iar de la 1 septembrie 1921 va funcționa ca asistent pe lângă Catedra de istoria antică a Facultății de Litere și Filosofie<sup>17</sup>. Din această poziție<sup>18</sup>, Consiliul Facultății de Litere al Universității clujene l-a recomandat, la 30 noiembrie 1921, ca membru al Școlii din Roma, un rol important având, desigur, și părerea mentorului său, Vasile Pârvan. De altfel, în cererea sa de a fi admis membru al nou-înființatei Școli Române din Roma, G. G. Mateescu și-a precizat concis direcția de cercetare spre care se orienta în momentul respectiv și care constituia totodată substanța investigațiilor sale pentru doctoratură („problema [...] urmelor rămase de la thraco-daci în împărăția romană, urme căutate mai ales pe calea epigrafică a inscripțiunilor”<sup>19</sup>), fixându-și în același timp calea de urmat („Ca membru al Institutului istorico-arheologic de la Roma aş avea puțină – preciza tânărul candidat la bursele Școlii – să-mi desăvârșesc studiile, urmând cursurile și seminariile Universității de acolo și continuând cercetările mele în bogatele biblioteci și muzee italiene”)<sup>20</sup>. Este interesant de observat că G. G. Mateescu desemna proiectul instituțional al lui Vasile Pârvan „Institut istorico-arheologic de la Roma”, dovedind încă o dată intențiile fondatorului, inspirate de modelul Institutului Arheologic German din Roma, pe care îl frecventase în sejurul său din capitala Italiei din primăvara anului 1908.

În conformitate cu adresa Ministerului Instrucției nr. 126–330 din 4 ianuarie 1922, propunerea Facultății de Litere și Filozofie din Cluj este aprobată, lui G. G. Mateescu fiindu-i acordată bursa la Școala Română din Roma. Prin adresa nr. 229-1921/22 din 12 ianuarie 1922, decanul Facultății, Alexandru Lapedatu, îl

<sup>15</sup> D.J.A.N. Cluj, Fond Univ. din Cluj, Fac. de Lit., Dosar profesor G. G. Mateescu, nr. 127, f. 20v.

<sup>16</sup> O. Ghibu, *Omagiul Facultății de Litere [la moartea lui G. G. Mateescu]*, Societatea de Măine 6, 1929, nr. 11, p. 186.

<sup>17</sup> D.J.A.N. Cluj, Fond Univ. din Cluj, Fac. de Lit., doc. nr. 328-1920/21; doc. nr. 704/2 din 1928/29, f. 37.

<sup>18</sup> În toamna anului 1921, când Mateescu își înainta cererea către Consiliul profesoral al Facultății de Litere a Universității din Cluj pentru a fi recomandat „ca membru al Institutului istorico-arheologic de la Roma, înființat de curând supt direcțiunea d-lui profesor V. Pârvan”, era asistent extrabugetar al Institutului Arheologic și doctorand al Facultății de litere din Cluj, la secția istorică; *ibidem*, doc. nr. 221-1921/22, f. 1.

<sup>19</sup> *Ibidem*, f. 1v.

<sup>20</sup> *Ibidem*, f. 2.

înștiințează pe „profesorul Gh. Mateescu de la Liceul „G. Barițiu” (actul oficial era trimis întotdeauna acolo unde respectiva persoană era titularizată sau își avea funcția de bază – n. V.T.) că „Ministerul Instrucției [...] a aprobat propunerea Facultății noastre de a vă acorda o bursă pentru școala română din Roma”<sup>21</sup>.

Alături de ceilalți trei membri ai Școlii din Roma (Alexandru Marcu, Paul Nicorescu și Emil Panaitescu), care au alcătuit prima generație de bursieri, rămași în istoria instituției ca adevărați fondatori pentru că au fost legați în mod direct (cel puțin Panaitescu și Marcu) de destinul Academiei românești din capitala Italiei și de evoluția italianisticii în România interbelică, G. G. Mateescu a întreprins în anii de stagiu roman mai ales lucrări de studii și cercetări pe teren și în muzee, pentru cunoașterea antichităților și operelor de artă locale. Sub îndrumarea docentului universitar Giuseppe Lugli, secretarul Școlii Române din Roma, a explorat Muzeele de Antichități din Roma și s-a familiarizat cu topografia antică a orașului. A participat, în primul an de bursă (1922–1923), la excursia arheologică de studii de mai multe zile la Napoli și Pompei, condusă de directorul Școlii. Dacă la Napoli tânărul cercetător a vizitat în primul rând Muzeul de Antichități<sup>22</sup>, obligatorie destinație pentru grupul de studioși conduși de directorul Vasile Pârvan, majoritatea fiind specialiști în istoria antică, formați de-a lungul anilor în cadrul Muzeului Național de Antichități din București sub directa îndrumare a acestuia, la Pompei a fost observată în principal munca de șantier arheologic<sup>23</sup>.

De asemenea, urmând indicația mentorului său, Mateescu a întreprins cercetări în arhivele și bibliotecile romane, îmbogățindu-și în primul rând cunoștințele de epigrafie.

Din toamna anului 1923, studioșii îndrumați de Pârvan își puteau sistematiza materialul, edit sau inedit, descoperit în bibliotecile și arhivele italiene, cu ajutorul bibliotecii Școlii Române din Roma, cuprinzând peste 2.000 de volume, alcătuită pe parcursul primului an de funcționare al instituției prin grija directorului ei și care era specializată în romanitatea orientală. În urma eforturilor lui Vasile Pârvan, alături de publicațiile de filologie, arheologie, istorie și artă românească, s-a încercat completarea acestei biblioteci cu publicațiile mai importante sârbești, bulgărești, grecești, maghiare și rusești, precum și cu principalale scrieri în limbile occidentale privitoare la latinitatea răsăriteană. Această bibliotecă cu tematică circumscrisă era instituită spre uzul nu doar al membrilor ei, fiind deschisă și studioșilor interesați de latinitatea orientală, în special a bursierilor celorlaltor Școli din Roma, care puseseră bibliotecile lor la dispoziția tinerilor cercetători români încă din momentul inaugurării instituției românești din capitala Italiei.

<sup>21</sup> D.J.A.N. Cluj, Fond Univ. Cluj, Fac. de Lit., doc. nr. 229 pe 1921/22, f. 1.

<sup>22</sup> D.J.A.N. Cluj, Fond Univ. Cluj, Fac. de Lit., Dosar prof. G. G. Mateescu, nr. 127, f. 21.

<sup>23</sup> „Săpăturile cele nouă de la Pompei – scria Vasile Pârvan în raportul asupra activității Școlii Române din Roma în primul an de funcționare –, cari deocamdată sunt închise publicului, nu numai ne-au fost arătate, dar d-l doctor Matteo della Corte, inspectorul săpăturilor din Pompei, a rămas zile întregi cu noi, dând cele mai amănunțite și prețioase explicații, atât asupra frumoaselor descoperiri cât și asupra metodei noi de săpături, pe care am urmărit-o chiar în acțiune la unul din edificiile cari se dezgropau atunci”. AAR Dezbateri, 1922-23, ser. II, tom. XLIII, p. 112.

Sala bibliotecii a fost amenajată tot în apartamentul închiriat pe o perioadă de cinci ani pe Via Emilio del Cavaliere nr. 11 și compus din două etaje, un parter și un demisol, încă din luna mai a anului 1923 fiind pregătite dulapurile (însușind o suprafață de 20 m față pe 3 m înălțime), care urmau să adăpostească fondul de carte, constituit în primul rând prin contribuția Academiei Române, din colecțiile acesteia (volumele fiind dăruite sau doar puse la dispoziție), apoi din donațiile unor case de editură din țară precum și ale altor autorități românești<sup>24</sup>. La colecția de carte cu care s-a deschis biblioteca în toamna anului 1923, s-au mai adăugat donațiile primite pe parcursul anului universitar 1923-1924 prin contribuția Italiei<sup>25</sup>, Franței și Bulgariei, care au constat în lucrări de istorie, literatură și arheologie. Organizarea și catalogarea fondului de carte a fost operată prin efortul tuturor bursierilor Școlii, iar unul dintre ei, din cea de-a doua generație de membri ai instituției, Alexandru Busuioceanu (mai târziu cunoscut critic literar și profesor de istoria artei) și-a luat de bunăvoie sarcina de bibliotecar. La începutul anului 1924, sala de bibliotecă a Școlii a dobândit și funcționalitatea de sală de conferințe, fiind instalat un aparat de proiecții, care a servit în cadrul organizării primului ciclu de conferințe al Institutului românesc din capitala Italiei, desfășurat în lunile februarie-mai 1924, când au fost susținute o serie de șase prelegeri ale unor istorici și arheologi, atât italieni, cât și romani prin adopție, funcționând în calitate de directori ai celorlalte Școli din Roma. La aceste conferințe asistau cu regularitate bursierii români, dar și studiosii și directorii celorlalte instituții similare din capitala Italiei, precum și un variat public italian. Conferințele primului ciclu, la care a asistat și G. Mateescu, au fost axate pe teme de istorie antică, arheologie, topografie și istoria artei, potrivite direcției de specializare a bursierilor și specificului Școlii românești. Inaugurarea inițiativei a avut loc la 23 februarie 1924, când profesorul Roberto Paribeni<sup>26</sup> – interesat în anii respectivi de perioada împăratului Traian, deoarece atunci pregătea monografia *Optimus Princeps. Saggio sulla storia e sui tempi dell'imperatore Traiano* (2 vol., Messina, 1926) – a prezentat un material despre *Porta Aurea*. Seria a continuat la 1 martie 1924, cu o conferință a directorului Școlii Engleze din Roma, Thomas Ashby – unul dintre

<sup>24</sup> Donațiile din țară au venit din partea Fundației Culturale „Principele Carol”, a Ministerului Cultelor și Artelor, a Ministerului Instrucțiunii Publice prin „Casa Școalelor”, precum și prin grija direcțiilor principalelor edituri românești (Cultura Națională, Cartea Românească, Socec, Steinberg, F. Göbl Fii, Pavel Suru). V. Pârvan, *Proemio*, ED 1, 1923, p. VI.

<sup>25</sup> Din partea italiană au contribuit la dotarea bibliotecii Școlii Române din Roma cu fond de carte Ministerul Afacerilor Externe al Italiei și Fundația „Leonardo”. *Ibidem*.

<sup>26</sup> Roberto Paribeni (1876-1956), arheolog și istoric al antichității, a ocupat ani de-a rândul funcțiile de inspector și director al muzeelor din Napoli și Roma și va deține mai apoi, între anii 1928 și 1933, poziția de director general al Antichităților și artelor frumoase, pentru ca, din 1934, să îi urmeze lui Corrado Ricci la conducerea Institutului de Arheologie și Istoria Artelor din Roma, fiind paralel și profesor de arheologie la Universitatea Catolică din Milano. Dorina N. Rusu, *Membrii Academiei Române. 1866/2003. Dicționar*. Ediția a III-a, revăzută și adăugită, București, 2003, p. 626; Lucilla de Lachenal, *Roberto Paribeni: brevi cenni biografici*, Bollettino d'Arte 92 (139), 2007, p. 5-7.

susținătorii proiectului lui Pârvan încă din toamna anului 1921, când acesta a întreprins o călătorie la Roma pentru organizarea Școlii sale –, expunere centrată pe un subiect de topografie antică (*Sistemul stradal în împrejurimile Romei*).

La 15 martie 1924, conferința în cadrul Școlii Române din Roma profesorul Giuseppe Cardinali<sup>27</sup>, cel care avea să își imprime în mod decisiv influența asupra pregătirii lui G. G. Mateescu în perioada stagiului său italian, îndrumându-i studiile în sfera epigrafiei romane<sup>28</sup>. Urmând sfatul lui Vasile Pârvan, tânărul G. G. Mateescu îi va frecventa cursurile și seminariile la Universitate, dobândind aceeași pasiune pentru detaliu și cercetare minuțioasă. De altfel Giuseppe Cardinali l-a apreciat în mod deosebit pe Mateescu, cooptându-l la redactarea marelui *Dizionario Epigrafico di Antichità Romane*, unde i-a publicat nota despre divinitatea tracă *Iambadules*<sup>29</sup>.

Interesul lui G. G. Mateescu pentru divinitatea tracă *Iambadule* a fost stimulat de studiul publicat de Georges Seure – autor pe care îl va frecventa mult pentru teza sa de doctorat – în „Revue des Études Grecques” din 1913, cercetare asupra sanctuarului divinităților peregrine destinat soldaților pretorienii traci, descoperit în apropiere de biserica Sant'Eusebio de pe Esquilin (situată în actuala Piazza Vittorio Emanuele), denumit metaforic de Mommsen „un adevărat San Luigi dei Francesi pentru traci”<sup>30</sup>. Printre divinitățile trace adorate acolo se număra și *Iambadule*, personaj obscur și puțin cunoscut istoriografiei precedente (relieftat de o inscripție greacă descoperită pe plinta unui relief din respectivul sanctuar), în jurul căruia s-a iscat o adevărată dispută istoriografică, cu privire la sexul căruia aparținea idolul respectiv. Contrar părerilor celorlalți cercetători, opinia lui Seure a înclinat în favoarea masculinității personajului, considerându-l o variantă a eroului trac și în același timp epitet al lui Dionysos. Placa votivă a fost expusă în Palazzo dei Conservatori și reanalizată în anii '20, cu această ocazie G. G. Mateescu fiind însărcinat de Giuseppe Cardinali cu redactarea unui mic articol, pe care tânărul cercetător român l-a intitulat *Iambadules*, pentru Dicționarul epigrafic atunci în curs de editare. Această voce, pe care Mateescu a axat-o pe contribuția lui Seure,

<sup>27</sup> Giuseppe Cardinali (6 august 1897-22 ianuarie 1955) era roman prin naștere și pregătire științifică, absolvent al Universității „La Sapienza” din Roma, promoția anului 1901. Traseul său academic l-a condus de la activitatea de docent în istorie antică la Universitatea din Roma, începută în 1905, la cea desfășurată în aulele universităților din Genova (cu începere din 15 ianuarie 1911) și din Bologna (unde a conferențiat de la 27 octombrie 1912). De la sfârșitul anului 1922 se afla din nou în capitala Italiei, unde a funcționat, cu începere de la 24 decembrie 1922, ca profesor de epigrafie și antichități romane al Universității din Roma. Scrierile sale sunt în general studii specializate și minuțioase, de mai mare întindere fiind: *Il regno di Pergamo. Ricerche di storia e di diritto pubblico*, Roma, 1906, XIV+302 p.; sau *Studi graccani*, Genova, 1912, IV+212 p., în care se ocupă de izvoarele istoriei fraților Gracchi, de chestiunea agrară și de redactarea legii Sempronia agrară).

<sup>28</sup> În expunerea sa din 15 martie 1924, profesorul Cardinali a prezentat publicului întrunit în sala de conferințe a Școlii o interesantă analiză asupra importanței Romei și unificării Italiei antice. V. Pârvan, *Raport asupra activității Școlii Române din Roma în anul 1923/24*, AAR Dezbatere, 1923-24, ser. II, tom. XLIV, p. 133-134.

<sup>29</sup> E. De Ruggiero, *Dizionario Epigrafico di Antichità Romane* IV, Roma, 1924, p. 2-3.

<sup>30</sup> CIL VI, p. 720 apud G. G. Mateescu, *I Traci nelle epigrafi di Roma*, ED 1, 1923, p. 133.

actualizată desigur cu bibliografia anilor '20, era în acord cu opinia cercetătorului francez, admițând masculinitatea divinității și interpretând-o ca o variantă a reprezentării, cu un nou epitet, al Eroului (sau Cavalerului) trac. În plus, Mateescu a dat câteva exemple de epitete similare, bazându-se pe o serie de descoperiri din Pannonia inferioară sau Târnovo, frecventate în contextul cercetării sale privitoare la traci. În privința raportului cu Dionysos, Mateescu aprecia, contrar părerilor lui Seure, că nu există vreo legătură cu respectiva divinitate, lipsind indicația în acest sens de pe materialul lapidar, unde e amintit cu același nume doar pretorianul respectiv, denominație destul de frecventă în lumea tracă<sup>31</sup>.

Celălalt mare profesor universitar ale cărui cursuri și seminarii au fost frecventate de G. G. Mateescu în perioada sejurului său roman, tot în urma sfatului lui Vasile Pârvan, a fost Federico Halbherr (Rovereto, 15 februarie 1857 – Roma, 17 iulie 1930), primul director al misiunii arheologice italiene în Creta, înființată în 1899<sup>32</sup>. Preocupările sale științifice au fost legate de civilizația minoică, iar în istoria arheologiei numele său rămâne legat de descoperirea de la Görtina (a unei inscripții într-un dialect antic grecesc, Legile din Görtina) sau de scoaterea la lumină a resturilor palatelor de la Festos și, în 1903, de la Aghia Triada. Acribia și minuțiozitatea științifică l-au făcut pe Halbherr să adune un imens material asupra inscripțiilor cretane, din care a publicat prea puțin în timpul vieții (vezi mai ales rapoartele sale de săpături din vremea în care conducea misiunea arheologică italiană din Creta), opera sa fiindu-i editată postum la Roma, la Istituto Poligrafico dello Stato, în mai multe volume, începând cu 1935, 1939 și până înspre anii '50. La Universitatea din Roma, F. Halbherr a susținut seminarii și cursuri de epigrafie și antichități grecești și înțelegem de ce frecventarea prelegerilor și a orelor practice ale unui astfel de profesor l-a determinat pe epigrafistul de mai târziu G. G. Mateescu să cumuleze un amplu material epigrafic pentru *Onomasticon Thracicum* imaginat de Pârvan, nemulțumit mereu de nivelul la care a ajuns cu cercetarea și de cantitatea de informație adunată, onomasticon rămas nepublicat până la moartea sa, survenită în 1929.

Definitiva specializare a tânărului cercetător G. G. Mateescu în domeniul istoriei tracilor s-a produs în anii studiilor sale la Roma, sub îndrumarea a lui Vasile Pârvan. De altfel directorul Școlii era cel care fixa întotdeauna bursierilor teme de lucrări mari de diplomă, direcția de studiu a lui G. G. Mateescu în perioada în care a fost membru al Institutului românesc din capitala Italiei fiind stabilită clar de Pârvan: cercetarea „răspândirii elementului tracic în întregul Imperiu roman”<sup>33</sup>. Pentru a-și putea încadra cercetările în contextul istoric corect,

<sup>31</sup> Mateescu, *op. cit.*, p. 158-159.

<sup>32</sup> Pentru o panoramă asupra politicii culturale a Italiei în bazinul mediteranean în primul deceniu al secolului al XX-lea și a aspirațiilor italiene către o activitate arheologică extrateritorială similară celei conduse de alte mari puteri europene (Germania de exemplu) vezi *L'archeologia italiana nel Mediterraneo fino alla seconda guerra mondiale* (a cura di V. La Rosa), Catania, 1986 sau M. Petricioli, *Archeologia e Mare Nostrum. Le missioni archeologiche nella politica mediterranea dell'Italia 1891-1943*, Roma, 1990.

<sup>33</sup> Raportul lui Vasile Pârvan asupra activității Școlii Române din Roma în anul 1922-23, AAR Dezbateri, 1922-23, ser. II, tom. XLIII, p. 111-113.

Pârvan l-a îndrumat pe G. G. Mateescu nu doar spre frecventarea cursurilor și seminariilor unor epigrafiști precum Cardinali sau Halbherr, ci și către cursurile de istorie greacă și romană ale profesorilor Karl Julius Beloch și Ettore Pais<sup>34</sup>, autorități în domeniul istoriei grecești și romane<sup>35</sup>.

Ettore Pais<sup>36</sup>, profesor de epigrafie la Universitatea din Roma (1906 – 1931) și director al Muzeului de Arheologie din Roma în perioada respectivă, beneficiase de o specializare la Berlin, în 1881, sub îndrumarea lui Theodor Mommsen, devenind un discipol al acestuia. Experiența acumulată în mediile academice italiene cu care a venit în contact și în special școala lui Mommsen din care se revendica, l-a impus pe Ettore Pais în ambianța științifică italiană ca un riguros critic al izvoarelor istoriei antice. Această abordare metodologică fondată pe un criticism exacerbant al surselor l-a direcționat către o accentuată delimitare față de scrisul istoric precedent și chiar către o contestare a întregii tradiții istoriografice până în secolul al IV-lea î. Hr.<sup>37</sup>. În perioada în care Ettore Pais i-a fost profesor lui G. G. Mateescu, acesta își pregătea sintezele asupra istoriei romane și italiene, *Storia dell'Italia antica* (apărută în două volume în 1925) și *Storia di Roma durante le guerre puniche* (publicată tot în două volume în 1926), preocupările științifice de moment<sup>38</sup> influențând desigur și nivelul prestației didactice de care beneficiau studenții frecventatori ai cursurilor sale, acestora fiindu-le oferit un cadru generos al istoriei Romei antice, interpretat într-o manieră critică pozitivistă mommsiană<sup>39</sup>.

<sup>34</sup> Ettore Pais a fost ales, la 12 iunie 1924, la recomandarea lui Vasile Pârvan (la fel ca Roberto Paribeni, directorul Muzeului Național Roman sau Giuseppe Lugli, docent al Universității din Roma și secretar al Școlii Române de acolo) membru de onoare străin al Academiei Române. Dorina N. Rusu, *op. cit.*, p. 617.

<sup>35</sup> D.J.A.N. Cluj, Fond Univ. din Cluj, Fac. de Lit., Dosar prof. G. G. Mateescu, nr. 127, f. 21.

<sup>36</sup> Ettore Pais (Borgo San Dalmazzo, 27 iulie 1856 – Roma, 28 martie 1939), născut într-o familie de origine nobiliară din Sassari, și-a desăvârșit formația de istoric al antichității în mediul universitar florentin, fiind student al lui Atto Vannucci și Domenico Comparetti, obținând licența în litere în anul 1878. Tributar originilor, interesul său științific s-a îndreptat spre Sardinia, unde a activat între anii 1880 și 1884, fondând Muzeul arheologic al Universității din Sassari și aflându-se la conducerea celui de la Cagliari. În orientarea sa științifică, Ettore Pais a beneficiat de o specializare la Berlin, în 1881, la școala lui Theodor Mommsen, devenind un discipol al acestuia. Itineralul său didactic l-a purtat la Palermo, unde în anul 1886 a fost chemat la catedra de istorie antică a Universității de acolo, apoi la Pisa, funcționând în mediul universitar local din 1888. În perioada 1899-1904 a fost profesor la Napoli, oraș în care va conduce mai apoi, între anii 1910-1914, Muzeul Arheologic, pentru ca din 1906 să predea la Universitatea din Roma, prelegerile sale axându-se mult pe epigrafie. E. Breccia, *Ettore Pais: in memoria di un maestro*, RSI 4, 1939, p. 285-301; A. Solari, *Necrologio [Ettore Pais]*, RendBologna 1938-39, ser. IV, vol. II, p. 176-187.

<sup>37</sup> Vezi lucrarea lui Ettore Pais, *Storia critica di Roma durante i primi cinque secoli*, 4 vol., 1913 - 1920.

<sup>38</sup> Până în anul 1923, Ettore Pais publicase o serie de cercetări focalizate pe istoria antică a Sardiniei, Siciliei și Corsicai (*La Sardegna prima del dominio romano*, 1881; *Storia della Sicilia e della Magna Grecia*, 1894; *La civiltà dei Nuraghi e lo sviluppo sociologico della Sardegna*, 1923; *Storia della Sardegna e della Corsica durante il dominio romano*, 1923), o lucrare fundamentală de epigrafie (*Fasti triumphales populi Romani*, 1923) și o primă încercare de sinteză a istoriei romane (*Storia di Roma*, 2 vol., 1898 - 1899).

<sup>39</sup> De activitatea științifică a lui Ettore Pais se leagă fondarea revistei *Studi Storici* (1892), continuată în anii 1908-1913 cu titlul *Studi Storici per l'Antichità Classica*, precum și coordonarea

Dacă frecventarea cursurilor lui Pais l-au introdus pe tânărul bursier român G. G. Mateescu în direcția istoriografică și de cercetare de extracție mommsiană, prelegerile de istorie greacă ale lui Karl Julius Beloch<sup>40</sup> l-au familiarizat cu o linie de cercetare fundamental opusă, istoricul fiind considerat un „outsider” al lumii academice germane, în special după disputa violentă cu Theodor Mommsen, în urma căreia Beloch a ratat numirea la Greifswald, postul de profesor fiind atribuit lui Otto Seeck, un discipol al lui Mommsen. Spre deosebire de Ettore Pais, un italian care și-a desăvârșit pregătirea în mediul pozitivist german, Beloch era un german format în Italia, unde și-a luat, la Roma, în anul 1877, libera docență, devenind din 1879 profesor extraordinar de istorie antică. Din punct de vedere metodologic, demersul investigativ al lui Beloch s-a caracterizat printr-o apropiere sceptică față de izvoare și printr-o abordare novatoare a reconstituirii faptului istoric, deseori deosebit de subiectivă. O dovadă a acestui demers este cercetarea despre *Federația italică sub hegemonia Romei*, publicată în 1880, pentru care s-a servit și de metodele statistice, alături de tradiționalele mijloace de investigație istoriografică, ajungând la concluzii sensibil diferite de ale lui Mommsen, care i-a și răspuns într-o manieră critică și oarecum răutăcioasă<sup>41</sup>. Cu toate că în sprijinul ideilor lui Beloch s-a ridicat și istoricul Ulrich von Wilamowitz Moellendorff, marea parte a istoriografiei germane l-a considerat pe Beloch un soi de paria, mai ales odată cu impunerea nazismului în Germania<sup>42</sup>. De la utilizarea metodelor statistice, cercetările lui Beloch s-au extins în sfera demografiei, savantul urmărind

---

proiectului de traducere în limba italiană a lucrărilor capitale ale lui Mommsen, Gibbon, Gregorovius, Duruy și Tillemont. Vezi pentru analiza istoriografică a operei sale *Aspetti della storiografia di Ettore Pais. Incontri perugini di storia della storiografia antica e sul mondo antico* în *Atti del Convegno, Acquasparta, Palazzo Cesi, 25-27 maggio 1992* (a cura di L. Polverini), Napoli, 2002.

<sup>40</sup> Karl Julius Beloch (Petschkendorf, 21 ianuarie 1854 – Roma, 1 februarie 1929) era, în fond, de formație italiană, problemele de sănătate pe care le avuse în adolescență (în special o bronșită acută) obligându-l la frecvente sejururi în peninsula. Provenind dintr-o familie de bogați proprietari funciari din Silezia, Beloch a beneficiat de resursele financiare necesare desăvârșirii studiilor la Palermo și Roma, licența obținându-și-o la Heidelberg, în 1875.

<sup>41</sup> Th. Mommsen, *Storia di Roma* I-V, Milano, 1962, p. 249.

<sup>42</sup> Dezacordul științific între Mommsen și Beloch s-a adâncit, cel dintâi sabotându-i istoricului de formație italiană, în 1889, ocuparea catedrei universitare de la Breslau, chiar dacă cel care o vacanta, profesorul Eduard Meyer, își exprimase clara preferință pentru Beloch, așa că postul i-a revenit lui Ulrich Wilken, unul dintre emulii lui Mommsen. O ultimă tentativă a lui Beloch de a ocupa o catedră în Germania a avut loc în anul 1912, când profesorul, care preda la Roma, a obținut un post la Leipzig, la care însă a renunțat din motive familiale (legate de sănătatea soției), rămânând, din acel moment și până la sfârșitul carierei sale didactice, în mediul universitar italian. Activitatea sa didactică și științifică la Roma a marcat decisiv dezvoltarea arheologiei italiene și a format generații de studioși ai istoriei antice, între care ar fi de amintit spre exemplu Gaetano De Sanctis sau Giorgio Buchner. În istoriografie a rămas mai ales prin compacta sa istorie grecească (*Griechische Geschichte*), apărută la Strasbourg în 1893, ale cărei patru volume erau la rândul lor divizate, fiecare, în alte două, într-unul fiind narate evenimentele, iar celălalt conținând explicații în legătură cu modul în care s-a ajuns la respectivele concluzii, principalul element de noutate și de discontinuitate cu vechea istoriografie fiind reprezentat de ipoteza că între epoca miceniană și perioada arhaică nu a existat nici un secol de umbră.

în mod special dinamica demografică a lumii antice, așa cum este pusă în evidență de lucrarea asupra populației în lumea greco-romană apărută la Leipzig în 1886.

De altfel, legat de influența lui Beloch asupra pregătirii științifice a primei generații de elevi ai Școlii Române din Roma, ar fi de remarcat că metoda sa de cercetare, oarecum „exotică” într-o istoriografie europeană a sfârșitului de secol XIX și începutului de secol XX, predominant tributară pozitivismului german în sfera investigațiilor de istorie antică și arheologie, a fost receptată de acei bursieri care aveau o disponibilitate spre demersuri de statistică și demografie, cum a fost Emil Panaitescu, care încă din anii studiilor sale universitare și post -universitare publica în „Convorbiri Literare” mici articole cu asemenea profil, desigur raportate la teme de istorie modernă<sup>43</sup>. În anul 1934, în volumul închinat memoriei lui Vasile Pârvan, publicat la „Cartea Românească”, Emil Panaitescu a contribuit cu un studiu despre *Numărul geților și dacilor. Comentar după Strabo*<sup>44</sup>, care a stârnit reacții în istoriografia vremii și chiar critica destul de vehementă a unui alt fost membru al Școlii din Roma, Ștefan Bezdechi<sup>45</sup>, clasicist de formație germană<sup>46</sup> și care a adus după sine păreri pro și contra, în favoarea lui Panaitescu pronunțându-se prin intermediul revistei „Cercetări Istorice” un alt „ex-alunno” al amintitei instituții, tot istoric al antichității, Paul Nicorescu<sup>47</sup>.

În mod decisiv, cursurile pe care le-a frecventat G. G. Mateescu la Universitatea romană, la sfatul și sub directa îndrumare a mentorului său, Vasile Pârvan, aveau menirea să-i creeze tânărului cercetător în domeniul istoriei antice, arheologiei și epigrafiei, un cadru complex și complet de formare intelectuală, prin familiarizarea cu principalele curente istoriografice și metodologii istorice ale cercetării europene în domeniu.

<sup>43</sup> Em. Panaitescu, *[Statistica populației Franței]*, Convorbiri Literare 41, 1907, nr. 5, p. 536; idem, *Universitățile germane în semestrul de vară 1911*, Convorbiri Literare 45, 1911, nr. 11, p. 1297 - 1298.

<sup>44</sup> Panaitescu, *Numărul geților și dacilor. Comentar după Strabo*, în *In memoria lui Vasile Pârvan*, București, 1934, p. 251-264.

<sup>45</sup> Șt. Bezdechi, *Câteva considerații asupra studiului D-lui Em. Panaitescu „Numărul Geților și al Dacilor”*, Cluj, 1934, 12 p.

<sup>46</sup> Specializat la Berlin și având contacte cu școala germană de acolo, în special cu Ulrich von Wilamowitz-Moellendorff. Vezi Nicolae Lascu, *Clasicii antici în România*, Cluj-Napoca, 1974 precum și studiul circumscris problemei al lui Radu Ardevan, *Viața și activitatea lui Ștefan Bezdechi*, ActaMN, 24-25, 1987 - 1988, p. 1155-1163. Ar fi de altfel de remarcat adevărata fascinație pe care filologul homeric Moellendorff a exercitat-o asupra unor întregi generații de studenți, inclusiv asupra studioșilor străini veniți să se specializeze în Germania. A fost unul dintre profesorii preferați ai lui Pârvan, care l-a avut ca model în anii de început ai secolului trecut, în timpul în care și-a desăvârșit pregătirea în mediul academic berlinez. Ulrich von Wilamowitz Moellendorff (1848 - 1931), profesor la Greifswald, Göttingen și Berlin, a urmărit în cercetările sale perioada antichității clasice, fiind interesat în mod deosebit de lumea greacă, analizată atât din punct de vedere istoric, cât și lingvistic. Pregătirea desăvârșită sub conducerea unui astfel de specialist deschidea tinerilor nu doar orizontul filologic, așa cum a fost în cazul lui Bezdechi, dar și cel istorico-arheologic și epigrafic. Dorina N. Rusu, *op. cit.*, p. 899. Pentru specializarea lui Pârvan în Germania vezi Al. Zub, *Vasile Pârvan 1882-1927. Biobibliografie*, București, 1975.

<sup>47</sup> P. Nicorescu, *Em. Panaitescu, Numărul Geților și al Dacilor, comentariu după Strabo* (extras din vol. *In memoria lui Vasile Pârvan*, București, 1934, 16 p.), *Cercetări Istorice*, 8-9, 1932 - 1933, nr. 3, p. 336-337.



În primăvara anului 1924 studioșii Școlii din Roma, acum în număr de șapte – căci se adăugaseră, din 1923, Alexandru Busuioceanu, care urmărea specializarea în istoria artei, Ștefan Bezdechi, interesat de filologia clasică și Claudiu Isopescu, investigator al arhivelor și bibliotecilor italiene pe direcția filologică deschisă de Alexandru Marcu, cea a literaturilor romanice și a comparatismului literar, preocupat mai ales de știrile italiene privitoare la români în literatura italiană a secolelor XVI-XVII – au putut audia în cadrul instituției alte trei conferințe interesante, la 29 martie 1924 cea a profesorului Antonio Muñoz<sup>48</sup>, directorul general al monumentelor din Roma, care a vorbit bursierilor despre *Roma în secolul al XVII-lea*, prezentând publicului numeroase proiecții, la 10 mai 1924 prelegerea susținută de Densmore Curtis, profesorul de arheologie al Școlii Americane din Roma (care a prezentat cu numeroase proiecții *Mormântul Bernardini*), iar la 17 mai expunerea profesorului Guido Calza, directorul săpăturilor de la Ostia, asupra rezultatelor ultimei campanii de investigații arheologice de acolo, completată de asemenea de un bogat material imagistic. De altfel profesorul Guido Calza<sup>49</sup>, alături de istoricul de artă Giulio Quirino Giglioli,

<sup>48</sup> Istoricul de artă Antonio Muñoz a ocupat, în anii 1914 - 1928, funcția de suprintendent al monumentelor din Lazio, iar după aceea a devenit director al Antichităților și Artelor Frumoase în cadrul guvernatoratului Romei. A fost prin excelență un om al regimului mussolinian, fiindu-i încredințată conducerea unora dintre cele mai discutate sistematizări urbanistice realizate la Roma în timpul Italiei fasciste. Opiniile sale artistice erau în perfectă concordanță cu țeșutul ideologic al regimului și cu preferința pentru structurile antice în defavoarea formelor barocului, care au fost cele sacrificate în decursul reamenajărilor edilitare mussoliniene. Încă din anul 1919, Muñoz și-a exprimat concepția arhitectonico-artistică în sistematizarea bisericii romane Santa Sabina de pe Aventin, restructurare încheiată în anul 1938, când monumentul a fost adus la forma sa originală bazilicală, preferându-se expresia artistică paleocreștină, în defavoarea fastului manieristico-baroc pe care biserica îl dobândise în urma transformărilor datorate lui Domenico Fontana, operate în 1587, și lui Francesco Borromini, datând din 1643. Tot viziunii lui Muñoz se datorează restaurarea interiorului bazilical al bisericii San Giorgio in Velabro, întreprinsă în 1926 sau readucerea la expresia arhitectonică originală a bisericii Santa Balbina (executată între anii 1929 – 1939). În istoriografia de artă, Muñoz a rămas prin sintezele relative la arhitectura și expresia artistico-urbanistică a Cetății Eterne în diferite epoci: *Roma barocca* (1918), *Roma di Dante* (1923), *Roma di Mussolini* (1935). *Dizionario Enciclopedico Italiano. VIII. MOM-PAN*, Roma, Istituto della Enciclopedia Italiana fondata da Giovanni Treccani, 1958, p. 170; Ferruccio Lombardi, *Roma. Chiese, conventi, chiostrri. Progetto per un inventario 313–1925*, Roma, 1993.

<sup>49</sup> Atât Guido Calza (21 aprilie 1888 – 14 aprilie 1946), de origini milaneze, cât și G. Q. Giglioli, s-au format în mediul academic roman, la școala lui Emanule Löwy. Guido Calza a beneficiat de asemenea de îndrumările lui Orazio Marucchi, Dante Vaglieri – a cărui muncă în cadrul săpăturilor de la Ostia antică o va continua – și Julius Beloch, cu care a susținut în 1911 teza de licență pe un subiect legat de cucerirea romană a Cretei. Din anul 1912, când a fost angajat prin concurs în Administrația Antichităților și a Artelor Frumoase, fiind trimis ca inspector la Ostia, și-a legat cariera de arheolog de acest magistral complex. Eforturile sale aici, la început sub conducerea lui Vaglieri (decedat prematur în 1913), apoi sub direcțiunea administrativă de scurtă durată a lui Angelo Pasqui și sub coordonarea de un deceniu a lui Roberto Paribeni, au transformat situl într-un monumental oraș antic restituit publicului și cercetătorilor asemeni Pompeiului. Aceasta este perioada în care Calza s-a specializat în studiul comparat al monumentelor și, mai ales, al locuințelor, publicând, alături de regulatele rapoarte asupra stadiului săpăturilor la Ostia (G. Calza, *Ostia*.

director al Muzeului Național di Villa Giulia în perioada în care Mateescu era bursier al Școlii și, din 1924, profesor la Pisa, au organizat pentru membrii institutului românesc din capitala Italiei câte o excursie anuală pe șantierul arheologic de la Ostia antică, respectiv în centrele cu ruine antice ale Etruriei.

Tinerilor bursieri ai Școlii Române din Roma, pe care îi conducea pe teren pentru a le explica tehnica de săpătură folosită la Ostia și cele mai recente descoperiri de acolo, profesorul Guido Calza le-a sădit pasiunea pentru studiul habitatului antic, pentru o investigație de natură arheologico-arhitectonică și sociologică (studiile sale s-au dezvoltat treptat către o investigație de natură statistică a populației, bazată pe numărul de *insulae* existente), extrem de utilă și aplicabilă în interpretarea datelor oferite de cercetările arheologice din țara noastră.

În primăvara anului 1924, Mateescu a participat și la cea de-a doua excursie, devenită deja tradițională, de la Pompei, în condițiile unei veritabile permanentizări a relațiilor dintre Școala Română, reprezentată de statura științifică a academicianului Vasile Pârvan și cele două mari servicii de săpături italiene, de la Pompei și Ostia, conduse de Matteo della Corte, respectiv G. Calza<sup>50</sup>. Tot în acest al doilea an de specializare la Roma, tânărul G. G. Mateescu a participat, împreună cu seminarul de arheologie al profesorului Giglioli, la cele „două excursiuni științifice în centrele cu ruine antice ale Etruriei”<sup>51</sup>. Istoricul de artă Giulio Quirino Giglioli<sup>52</sup> a fost specialistul care l-a familiarizat pe Mateescu cu topografia antică,

---

*Continuazione dello scavo sul decumanus. Scoperte di nuove scholae nel portico dietro il teatro*, NotSc 11, 1914, p. 69 ssq.; idem, *Gli scavi recenti nell'abitato di Ostia*, Monumenti antichi dei Lincei 26, 1920, p. 321-430), lucrări tematice precum *La preminenza dell'insula nell'edilizia romana* (Monumenti antichi dei Lincei 23, 1915, nr. 2, p. 541-608) sau *Le origini latine dell'abitazione moderna*, apărută în anul 1923 (vezi *Le arti decorative*, 1923, 1). Această direcție de investigație o va continua și după 1924, an când a devenit director al săpăturilor din Ostia, tipărind, de exemplu, în anul 1941, un studiu asupra tipului de locuință din Ostia (cu curte interioară prevăzută cu portic) ilustrat prin intermediul celor mai semnificative modele scoase la lumină în urma campaniilor arheologice pe care le conducea (G. Calza, *Contributi alla storia dell'edilizia imperiale romana* Palladio, 5, 1941, nr. 1, p. 1-33). Rezultatele cercetărilor sale arheologice dintre anii 1928 și 1931 le-a publicat în lucrarea exemplar alcătuită, *La necropoli del porto di Roma nell'Isola Sacra*, Roma, 1940; L. Rocchetti, *Calza, Guido* în *Dizionario Biografico degli Italiani. XVII. CALVART-CANEFRI*, Roma, 1974, p. 45-47; G. Becatti, *Commemorazione di Guido Calza*, RendAccPont 22, 1946-47, p. 23-30.

<sup>50</sup> „Și în acest an – scria Vasile Pârvan în raportul asupra activității Școlii Române din Roma pe 1923/24 – d-l dr. Matteo della Corte, inspectorul săpăturilor de la Pompei, a condus personal timp de două zile, pe membrii Școlii, explicându-le în amănunte noile descoperiri și metodele noi de cercetare”. AAR Dezbatere, ser. II, tom. XLIV, 1923-24, p. 133-134.

<sup>51</sup> Vezi *Curriculum vitae* întocmit de G. G. Mateescu în decembrie 1926, în vederea acceptării sale la examenul de docență, în D.J.A.N. Cluj, Fond Univ. din Cluj, Fac. de Lit., Dosar prof. G. G. Mateescu, nr. 127, f. 21.

<sup>52</sup> Giulio Quirino Giglioli (1886-1956) se orientase încă din studenție spre arta clasică, romană și etruscă, fiind discipol al lui Emanuel Löwy și Rodolfo Lanciani. În vremea primului război mondial a publicat deja o lucrare despre *Apollo di Veii* (1916), activitatea sa continuând în anii '20, când s-a concentrat pe publicarea fasciculelor din *Corpus Vasorum Antiquorum* pentru Villa Giulia (1925), cele pentru Muzeul Capitolin fiind tipărite mult mai târziu. În anii în care direcționa Muzeul etrusc

având din 1923, alături de calitatea de director al Muzeului Național din Villa Giulia, și pe cea de profesor de topografie antică la Universitatea din Roma. Talentul său pedagogic și performanțele științifice l-au făcut cunoscut ca un creator de școală în mediul academic italian, prelegerile sale inspirând generații de studenți, între care și pe Massimo Pallottino, unul dintre fondatorii studiilor etrusce ca disciplină istorică<sup>53</sup>. Tot de numele său este legată, după căderea fascismului al cărui susținător fervent a fost și după încheierea războiului, când s-a reîntors la munca de catedră la Universitatea din Roma, fondarea cunoscutei publicații „Archeologia Classica” (1948), una dintre cele mai importante reviste de studii clasice din Italia. Ar mai fi, de asemenea, de amintit contribuția sa ca istoric de artă și susținător al proiectelor culturale mussoliniene de exaltare a ideii imperiale romane, la excavarea și restaurarea Mausoleului și a Forului lui Augustus din Roma. Este de la sine de imaginat impactul pe care seminariile și prelegerile lui Giglioli le-au avut asupra tânărului studios al istoriei antice care la vremea aceea era G. G. Mateescu și rolul formativ fundamental pe care excursiile de studii în centrele etrusce din jurul Romei conduse de acesta, le-au exercitat asupra experienței de epigrafist și topograf a bursierului român.

De altfel, la specializarea în topografie romană a primelor generații de bursieri ai Școlii Române din Roma a contribuit și secretarul acesteia, Giuseppe Lugli, membru corespondent din 1924 al Pontificia Accademia di Archeologia, care din al doilea an de funcționare al instituției susținea în fiecare joi seara conferințe cu proiecții în sala bibliotecii Școlii, axându-și prelegerile pe prezentarea diverselor monumente din Roma și Italia, cu care se familiarizase în calitate de profesor de topografie romană<sup>54</sup>.

Un loc aparte în activitatea primilor patru bursieri ai Școlii Române din Roma, Panaitescu, Nicorescu, Mateescu și Marcu, l-a constituit colaborarea la volumul de studii privitoare la România, publicat în 1923 de revista „L'Europa Orientale” din Roma. Inițiativa editării acestui volum de *Studi sulla Romania* a aparținut Institutului pentru Europa Orientală din Roma, fondat în ianuarie 1921, prin contribuția lui Amedeo Giannini<sup>55</sup>, șeful biroului de presă al Ministerului de Externe italian, cu scopul de a facilita contactele între intelectualitatea italiană și elitele culturale ale națiunilor sud-estului european, în spiritul favorizării prezenței culturale și politice a Italiei în Europa Orientală<sup>56</sup>. Având la origine o idee

---

din Villa Giulia și preda topografia antică la Universitatea din Roma (unde va ocupa din 1925 catedra de istoria artei clasice), Giglioli și-a adunat material pentru studiul său fundamental asupra artei etrusce (*Arte etrusca*), publicat în 1935.

<sup>53</sup> M. Pallottino, *Giulio Quirino Giglioli*, Roma, 1958, 46 p.

<sup>54</sup> AAR Dezbateri, 1923-24, ser. II, tom. XLIV, p. 134-135.

<sup>55</sup> L. Monzali, *Amedeo Giannini e la nascita della storia delle relazioni internazionali in Italia*, *Storia Contemporanea* 25, 1994, nr. 4, p. 493-525; Stefano Santoro, *La diplomazia italiana di fronte all'epurazione. Il caso di Amedeo Giannini*, *Italia Contemporanea*, nr. 216, 1999, p. 529-540.

<sup>56</sup> S. Santoro, *L'Italia e l'Europa Orientale. Diplomazia culturale e propaganda. 1918 – 1943* (Presentazione di Marco Palla), Milano, 2005, p. 37-38.

propagandistică, subsumată politicii culturale italiene a începutului anilor '20<sup>57</sup>, Institutul pentru Europa Orientală a contribuit masiv, prin întreaga sa activitate, la dezvoltarea raporturilor dintre statele acestei regiuni și Peninsula. Adresat în primul rând emigrației ruse, masivă ca număr după primul război mondial, pentru care Amedeo Giannini l-a cooptat pe slavistul Ettore Lo Gatto, institutul – care număra între membrii comitetului său promotor, ca președinte, pe senatorul Francesco Ruffini, pe Giovanni Gentile, ca vicepreședinte, pe elenistul Nicola Festa, ca director și pe Ettore Lo Gatto, Zanotti Bianco, Giuseppe Prezzolini, în sfârșit, pe Amedeo Giannini, delegat al Ministerului de Externe – a fost organizat în secțiuni autonome<sup>58</sup>, concepute pe criterii geografice și conduse fiecare de câte un specialist, urmând a tipări propriile publicații, pe linia generală deschisă de revista instituției, „L'Europa Orientale”.

În condițiile în care, imediat după înființarea Institutului pentru Europa Orientală, a fost promovată mai întâi direcția studiilor de slavistică, inițiatorul proiectului, Amedeo Giannini, considera utilă o cât mai rapidă diversificare și specializare geografico-națională a cercetărilor, publicațiilor și contactelor instituției, reclamând și o monografie asupra României, similară celei publicate de Oscar Randi pentru Iugoslavia<sup>59</sup>, destinată în primul rând informării publicului italian. Deoarece o asemenea lucrare nu era încă pregătită, Giannini a avut inițiativa tipării unui volum de studii privitoare la țara noastră, al căror ansamblu să oglindească principalele aspecte ale României unificate<sup>60</sup>. Colectivul de autori care au întocmit volumul a fost mixt, din partea italiană contribuind cu studii Amedeo Giannini și Oscar Randi, familiarizați deja cu problematica geopolitică a sud-estului european, Carlo Tagliavini, cunosător al realităților literare și filologice românești, precum și Valerio De Sanctis, care a elaborat un articol privitor la emigrația italiană din România, reliefând importanța acestor comunități în procesul de penetrare economică al Italiei în Balcani<sup>61</sup>. Autorii italieni au atins în primul

<sup>57</sup> În martie 1921 a fost fondat Institutul pentru Orient, parte componentă a aceluiași proiect, destinat studiului Orientului Apropiat, modelul fiind în fond al institutelor similare europene deja existente. G. E. Carretto, „Sapere” e „Potere”: *l'Istituto per l'Oriente (1921-1943)*, AnnCagliari 9, 1983, p. 209-230.

<sup>58</sup> A fost constituită în primul rând secțiunea slavă, condusă de Aurelio Palmieri până în 1926 (fost monah augustinian și expert în probleme religioase), iar după moartea sa de Lo Gatto. În 1927 ia ființă secțiunea română, condusă de romanistul Carlo Tagliavini, iar în 1931 cea finougrică (din păcate nefuncțională din cauza neînțelegerilor dintre conducătorul ei și Institut), cea baltică și cea albaneză, patronate de specialistul în limbi europene nord-orientale Paolo Emilio Pavolini, respectiv de glotologul Giacomo Devoto și, ultima, de un comitet compus din Amedeo Giannini, lingvistul Matteo Bartoli și geograful Roberto Almagià. Secțiunea slavă a publicat până în 1932 „Rivista di letterature slave”, celelalte sectoare tipărind serii de studii („Studi rumeni”, „Studi baltici”, „Studi albanesi”), inițiativa editorială fiind completată, din 1925, de „Studi bizantini” îngrijite de Aurelio Palmieri și de bizantinologul Silvio Giuseppe Mercati (Santoro, *op. cit.*, p. 39-42.).

<sup>59</sup> Oscar Randi, *La Jugoslavia*, Napoli, 1922.

<sup>60</sup> Amedeo Giannini, *Prefazione*, în *Studi sulla Romania*, Napoli, 1923, p. 7.

<sup>61</sup> Valerio De Sanctis, *L'Emigrazione Italiana in Romania*, în *Studi sulla Romania*, Napoli, 1923, p. 211-222.

rând probleme legate de poziția României la Conferința de pace și recunoașterea unității naționale a acesteia sau aspecte privitoare la istoricul Constituției statului și la forma ei la începutul anilor '20, mesajul fiind cel al unei apropieri italo-române, reafirmându-se sprijinul Italiei în lupta pentru întregirea statală românească, susținere manifestată în trecut chiar cu riscul condamnării din partea Antantei, precum și atitudinea favorabilă în problema expresiei legii fundamentale a statului<sup>62</sup>. Din partea românească a fost cooptată în primul rând Academia Română, exprimată prin scrisul lui Nicolae Iorga, Nicolae Bănescu, Ion Bianu și Sextil Pușcariu – care au tratat aspecte legate de istoricul raporturilor politice româno-italiene, al romanității teritoriilor istorice românești, al vieții noastre științifice și al organizării acesteia, al culturii și literaturii române<sup>63</sup> – și apoi expresia cea mai pregnantă a tinerei generații de intelectuali români în formare, crescuți sub aripa înaltului for științific al țării, bursierii Școlii Române din Roma. Lor le-au fost încredințate articole propagandistico-informative și istorice cu destinație precisă, axate pe ideea latinității ca motiv istoric și argument politic, ulterior frecventată masiv de propaganda fascistă. După deschiderea pe care o oferea studiul bizantinistului N. Bănescu asupra tradiției romane în Dobrogea (în care sunt citate și ultimele contribuții ale lui Pârvan, *I primordi della civiltà romana alle foci del Danubio*, „Ausonia”, Roma, 1921 sau *Sulle origini della civiltà romana*, „L'Europa Orientale”, 1922) este inserat studiul lui Emil Panaitescu referitor la rolul fundamental pe care cele două constante, latinitatea și creștinismul, le-au jucat în evoluția istorică a poporului român<sup>64</sup>. Contribuția sa atinge astfel problema justificării istorice a apropierii italo-române, precum și a rolului de activ factor politic pe care conștiința și ideea latinității îl reprezintă, în contextul geopolitic al vremii, în care pericolul veleităților de supremație a Rusiei în bazinul mediteranean putea fi controlat doar printr-o politică activă a statelor occidentale în Europa de sud-est, un rol important revenind din această perspectivă României, primul stat pe care acest fenomen expansionist panrus îl întâlnește în cale. Din punct de vedere propagandistic, acesta este cel mai important material propus de partea românească<sup>65</sup>, care oferă un răspuns poziției italiene, exprimate în substanță prin articolele lui Giannini și V. De Sanctis. Ar fi de remarcat faptul că directorul Școlii

<sup>62</sup> Giannini, *L'Unità nazionale della Romania alla Conferenza della Pace*, în *Studi sulla Romania*, Napoli, 1923, p. 51-52; Idem, *La Costituzione Romana*, în *Studi sulla Romania*, Napoli, 1923, p. 90-91; Randi, *Lo Statuto del Regno di Romania*, în *Studi sulla Romania*, Napoli, 1923, p. 66-67.

<sup>63</sup> N. Iorga, *Rapporti politici tra l'Italia e la Romania (Appunti)*, în *Studi sulla Romania*, Napoli, 1923, p. 9-15; N. Bănescu, *La „Roma Nuova” alle foci del Danubio*, în *Studi sulla Romania*, Napoli, 1923, p. 93-100; Ion Bianu, *L'Accademia Romana*, în *Studi sulla Romania*, Napoli, 1923, p. 223-230; Sextil Pușcariu, *La letteratura romana*, în *Studi sulla Romania*, Napoli, 1923, p. 245-262.

<sup>64</sup> Emil Panaitescu, *Latinità e cristianesimo nell'evoluzione storica del popolo romeno*, în *Studi sulla Romania*, Napoli, 1923, p. 101-134.

<sup>65</sup> De reținut că Emil Panaitescu a funcționat în timpul Primului Război Mondial la oficiul de cenzură din Ministerul de Război, din ianuarie 1917 deținând funcția de șef al biroului de informații din acest minister. D. J. A. N. Cluj, Fond Univ. din Cluj, Fac. de Lit., Dosar prof. Emil Panaitescu, nr. 155, f. 13.

Române din Roma, Vasile Pârvan, nu apare între semnatarii volumului, probabil în condițiile în care acesta era o publicație de propagandă prin excelență. El a lăsat loc liber de exprimare mai tinerilor săi bursieri, care au completat panorama asupra României unite, oferită de Emil Panaitescu, cu studii privitoare la populația statului nou întregit (Paul Nicorescu)<sup>66</sup> și la problema minorităților naționale din cuprinsul acestuia (G. G. Mateescu)<sup>67</sup>. Un amplu studiu de statistică economică asupra situației financiare a României unificate, deosebit de instructiv pentru companiile italiene și comercianții interesați în realitățile și posibilitățile oferite de România, a fost cuprins în volum, autorul său fiind economistul Costin Stoicescu<sup>68</sup>. Contribuții ceva mai specializate au dat filologii Alexandru Marcu, George Pascu și Carlo Tagliavini, acestea fiind plasate în încheierea volumului, pentru a încita publicul italian la lectura literaturii moderne românești, reprezentate de Mihai Eminescu în primul rând, pentru a-l familiariza cu istoria scrisului românesc și a-i da o panoramă asupra apropiierilor de ordin artistic dintre cele două culturi, în special din perspectiva influențelor pe care o cultură majoră precum cea italiană o are asupra unei culturi europene minore<sup>69</sup>.

Revenind la contribuția lui G. G. Mateescu din acest volum, *I romeni e le varie minoranze di Romania*, constatăm că este una dintre lucrările cele mai delicate de natură propagandistică, aprofundând datele statistice oferite de studiul lui Nicorescu asupra populației țării. De altfel G. G. Mateescu, în *curriculum vitae*-ul său, își și încadrează articolul la secțiunea materialelor de propagandă pe care le-a publicat, alături de o serie de articole cu conținut naționalist net, tipărite în anii imediat succesivi Marii Uniri în paginile ziarelor clujene. A fost cooptat pentru redactarea unui asemenea studiu tocmai datorită experienței sale de la Cluj, de autor de manuale de geografia și istoria României, redactate în conformitate cu standardele Resortului Cultelor și al Instrucțiunii Publice<sup>70</sup>. Articolul lui Mateescu încearcă să dea o panoramă asupra situației minorităților naționale din România, rezultat direct al unei evoluții istorice specifice, întâlnită de altfel în marea parte a

---

<sup>66</sup> P. Nicorescu, *La popolazione della Romania*, în *Studi sulla Romania*, Napoli, 1923, p. 135-146.

<sup>67</sup> Mateescu, *I romeni e le varie minoranze di Romania*, în *Studi sulla Romania*, Napoli, 1923, p. 147-168.

<sup>68</sup> C. Stoicescu, *La situazione finanziaria della Romania*, în *Studi sulla Romania*, p. 169-210. Alături de studiul lui Giannini referitor la problema unității naționale românești la Conferința de Pace și de micromonografia despre Eminescu a lui Tagliavini, este articolul cel mai amplu din volum, oglindind direcțiile de interes ale politicii italiene în România.

<sup>69</sup> Alexandro Marcu, *Un pittore romeno all'Accademia di S. Luca: Giorgio Tatarescu*, în *Studi sulla Romania*, Napoli, 1923, p. 231-243; Giorgio Pascu, *Demetrio Cantemir*, în *Studi sulla Romania*, Napoli, 1923, p. 263-278; Carlo Tagliavini, *Michele Eminescu*, în *Studi sulla Romania*, Napoli, 1923, p. 279-337.

<sup>70</sup> Pentru problema manualelor de geografie și istorie a României în învățământului primar și secundar din Transilvania vezi Gheorghe Iancu, *Învățământul primar și secundar în Transilvania în perioada activității Consiliului Dirigent*, AIIA Cluj, 1970, p. 254; idem, *The Ruling Council. The Integration of Transylvania into Romania. 1 918-1920*, Cluj-Napoca, 1995, p. 209-213.

regiunilor centrale și orientale ale continentului, unde enclavele etnice sunt frecvente și constituie o problemă în cadrul unei Europe a națiunilor. După o prezentare a elementului românesc, atât din perspectivă statistică, precum și istorică, a romanității din Peninsula Balcanică și a distribuției geografice a grupului etnic format și evoluat pe vechiul teritoriu al Daciei Traiane, G. G. Mateescu discută situația principalelor minorități ale României unificate și atitudinea acestora față de noua putere politică<sup>71</sup>, abordarea problemei dobândind în multe locuri o coloratură naționalistă. Este subliniată deplina libertate în care acestea își pot manifesta tradițiile și cultiva limba și cultura. Autorul exemplifică mult, mai ales în ceea ce privește minoritatea maghiară, prin starea și realitățile pe care le-a cunoscut și experimentat personal la Cluj<sup>72</sup>. Finalul articolului este un veritabil apel oficial la loialitate față de statul român, atitudine solicitată tuturor minorităților naționale din cuprinsul României unificate<sup>73</sup>.

Anii petrecuți la Roma ca bursier al Școlii de acolo au însemnat pentru G. G. Mateescu, la fel ca pentru ceilalți tineri studiosi români, o etapă decisivă în formarea lor intelectuală, ghidată în mod constant și generos de Vasile Pârvan și de Academia Română.

Stagiul de specializare la Școala Română din Roma al lui G. G. Mateescu s-a încheiat în vara anului 1924, când acesta a revenit la Cluj cu un bogat material epigrafic, papirologic și literar pe tema aleasă pentru doctorat (tracii în Imperiul roman), redactându-și imediat lucrarea *I Traci nelle epigrafi di Roma*, publicată în primul număr al anuarului Școlii, „Ephemeris Dacoromana”<sup>74</sup>. Aceasta a fost și producția științifică prezentată ca teză de doctorat în toamna anului 1924. Doctoratul a fost susținut de G. G. Mateescu, la Universitatea din București și nu la cea din Cluj, acolo unde își începuse programul de doctoratură, în condițiile în care îndrumătorul său, profesorul Vasile Pârvan, se fixase definitiv la Universitatea din capitală după perioada în care a contribuit la organizarea Universității românești din Transilvania. Cu materialul bogat și inedit adunat în anii de specializare romani, Mateescu și-a trecut doctoratul la 15 octombrie 1924, fiind proclamat de comisia compusă din profesorii V. Pârvan, G. Murnu, D. Evolceanu, I. Valaori și I. Ursu, doctor „magna cum laude” în istoria antică<sup>75</sup>.

<sup>71</sup> Mateescu, *op. cit.*, p. 156, 159.

<sup>72</sup> *Ibidem*, p. 156-157.

<sup>73</sup> *Ibidem*, p. 168.

<sup>74</sup> Mateescu, *I Traci nelle epigrafi di Roma*, ED 1, 1923, p. 57-290.

<sup>75</sup> D.J.A.N. Cluj, Univ. din Cluj, Fac. de Lit., doc. nr. 104-1925/26, f. 5v. „Îndemnat de noi – aprecia Vasile Pârvan în raportul său asupra tezei de doctorat a lui G. G. Mateescu, raport semnat și de G. Murnu și citit în Consiliul Facultății de Litere din București în octombrie 1924 – a se specializa în chestiunile privitoare la Traci, d-l Mateescu prezintă acum, în lucrarea foarte erudită, pe care o avem înaintea noastră, numai o parte restrânsă (deși sunt peste 200 pagini mari), din bogatul material epigrafic și papirologic, pe care l-a cules de zece ani încoace. D-l Mateescu stabilește, în lucrarea sa, însemnătatea elementului tracic la Roma, în special în armată, începând cu însăși garda imperială, dar și în viața civilă. Arată apoi rezistența destul de mare a acestui element la politica romană de desnaționalizare și asimilare și în excursuri numeroase fixează tracismul multor regiuni balcanice,

Lucrarea *I Traci nelle epigrafi di Roma* este de departe cea mai consistentă dintre cele cinci contribuții cu care a fost inaugurat „Anuarul” Școlii Române din Roma (*La tomba degli Scipioni* a lui Paul Nicorescu, p. 1-56; *Ioannes Chrysostomus et Plato* a lui St. Bezdechi, p. 291–337; *Riflessi di storia rumena in opere italiane dei secoli XIV e XV* elaborată de Alexandru Marcu, p. 338–386 și *Il ritratto di Decebal*, cercetarea lui Emil Panaitescu, p. 387-413). Deschiderea pe care mediul academic roman a oferit-o diverselor teme de specializare frecventate de „alumni”-i Școlii se observă și în cazul lui Mateescu, care îl folosește mult pe Julius Beloch, mai ales lucrările sale privitoare la populația Romei antice. Sunt citate și scrierile directorului Școlii Franceze din Roma, Jérôme Carcopino, cu care Mateescu a venit în contact în perioada de specializare în capitala Italiei, având aici posibilitatea să îi citească cele mai recente studii (în special din „Revue Archéologique”, 1923), sau publicațiile lui Roberto Paribeni, pe care Mateescu l-a putut audia în cadrul seriei de conferințe organizate la Școala Română din Roma. Dintre contribuțiile lui Paribeni, tânărul studios s-a aplecat din nou asupra celor mai recente, bazate pe informațiile obținute în urma ultimelor săpături arheologice (de exemplu *Culti e religioni in Roma imperiale secondo recenti scoperte archeologiche*, „Atene e Roma”, 1920).

Pentru investigația sa de factură onomastică privitoare la tracii în izvoarele epigrafice, punct de plecare pentru *Onomasticonul* spre care îl îndrumase Pârvan, Mateescu a putut consulta lucrarea celebrului papirolog Fr. Preisigke, *Namenbuch, enthaltend alle griechischen, lateinischen, ägyptischen, hebräischen, arabischen und sonstigen semitischen und nichtsemitischen Menschennamen, soweit sie in griechischen Urkunden (Papyri, Ostraka, Inschriften, Mumienbilder, usw.) Ägyptens sich vorfinden*, Heidelberg, 1922 – bogat indice al papirusurilor și monumentelor greco-egiptene, lucrare „caldă” încă, de recentă apariție, în momentul studiilor lui Mateescu la Roma – mulțumită disponibilității profesorilor Federigo Halbherr și Giuseppe Cardinali, care au comandat-o pentru biblioteca Școlii Arheologice Italiene din Roma și care i-au sprijinit demersul științific prin numeroasele sfaturi și indicații în problemele de istorie antică și epigrafie ridicate de cercetarea sa<sup>76</sup>. Profesorul Giuseppe Cardinali i-a și apreciat favorabil rezultatele

---

socotite mai înainte ca mai puțin pătrunse de elementul acesta etnografic [...] Erudiția cu care d-l Mateescu își susține lucrarea e de mâna întâiu. D-sa corectează numeroase lecturi greșite ale predecesorilor săi. Literatura chestiunilor tratate e completă. Studiul său, care va apare în limba italiană în Anuarul Școlii Române din Roma, va avea un răsunset simpatice în apus, ca o dovadă de hărnicia și priceperea tinerei școale arheologice române din care d-l Mateescu face cu distincție parte. Recomand deci cu căldură lucrarea sa, așa de bine informată și așa de nouă, atențiunii Comisiunii, acordându-i în ce mă privește nota cea mai mare”; D.J.A.N. Cluj, Dosar G. G. Mateescu, nr. 127, f. 16, 16v.

<sup>76</sup> “Il titolo di questo copiosissimo catalogo onomastico – scia G. G. Mateescu referitor la *Namenbuch* – parla da se; è superfluo dunque accentuarne l'utilità. Degli oltre 17.000 nomi, 8.000 sono greci (o grecizzati) e 920 romani, come lo dice l'autore stesso [...] morto poco fa. La raccolta di Traci che potei ricavarne è veramente importante. Io sono stato in grado di consultarlo mercé la gentilezza dei ss. professori Federigo Halbherr e Giuseppe Cardinali, i quali lo ordinarono, per la biblioteca della Scuola Arheologica italiana di Roma (costa la bellezza di 7 dollari). Perciò rivolgo a loro i miei vivi ringraziamenti, come anche per i dotti consigli che mi hanno offerto riguardo a certi



muncii sale în anii romani și utilitatea lucrărilor lui Mateescu în informarea studenților săi italieni<sup>77</sup>.

Accesul la fondurile de carte ale instituțiilor romane aflate în amiabile raporturi cu Școala Română din Roma nou creată, grație prestigiului academic și contactelor personale ale directorului ei, academicianul Vasile Pârvan, constituia unul dintre avantajele de care se bucurau bursierii săi. Așa spre exemplu, tot pentru această lucrare prezentată apoi ca cercetare doctorală, G. G. Mateescu a putut consulta dizertația lui Lindley Richard Dean susținută la Princeton, *A study of the cognomina of soldiers in the Roman legions* (1916) – importantă pentru optima clasificare a legionarilor, care are în vedere și rubrici privitoare la originea lor etnică – teză destul de rară în bibliotecile de pe continent, în fondul de carte al Școlii Britanice din Roma, cu care institutul românesc întreținea optime relații<sup>78</sup>.

Tinerii studioși care obțineau o bursă la Școala Română din Roma se bucurau nu numai de posibilitățile de cercetare oferite de mediul universitar roman, de bibliotecile și arhivele italiene. Prin intermediul directorului instituției mențineau un contact strâns cu Academia Română, materializat și în verificarea cunoașterii în țară a unor informații descoperite pe parcursul muncii de cercetare, prin apelul la specialiștii care le puteau oferi indicații utile. În efortul de investigație bazat pe surse epigrafice, dar în sfera onomasticii, având deci și o latură proximală lingvistică, G. G. Mateescu a primit și sprijinul lui Giandomenico Serra, lectorul de italiană de la Universitatea din Cluj, care în anii respectivi se ocupa de studierea numelor de familie italiene<sup>79</sup>. Legat de mersul cercetării sale, Mateescu îl consulta în anumite chestiuni legate de variantele lingvistice ale numelor analizate<sup>80</sup>.

Rezultat direct al preocupărilor lui Mateescu în domeniul istoriei tracilor și a stagiului la Roma au fost și cele două studii publicate de el, unul în al doilea volum al anuarului Școlii, intitulat *Nomi traci nel territorio scito-sarmatico*<sup>81</sup>, iar celălalt o monografie despre *Granița de apus a tracilor (Contribuțiuni toponomastice și epigrafice)*, tipărită în „Anuarul Institutului de Istorie Națională” după întoarcerea sa în țară, în 1926<sup>82</sup>.

Pe baza cercetărilor pentru aceste trei scrieri de remarcabilă consistență ale lui Mateescu s-a consolidat ideea unui alt proiect important, inițiat de tânărul

---

dati di antichità e di epigrafia greco-romana che mi riuscirono utilissimi in questo mio lavoro”. Mateescu, *op. cit.*, p. 60.

<sup>77</sup> Într-o scrisoare de mulțumire adresată de Giuseppe Cardinali lui G. G. Mateescu, răspuns la primirea volumelor tânărului cercetător român, profesorul italian îi scria acestuia din urmă: „Ebbi all'Università i Suoi studi così interessanti e ricchi di dottrina, di ingegno e di importanti risultati”. D.J.A.N. Cluj, Fond Univ. din Cluj, Fac. de Lit., Dosar prof G. G. Mateescu, nr. 127, f. 19.

<sup>78</sup> Mateescu, *op. cit.*, p. 71.

<sup>79</sup> G. Serra, *Per la storia del cognome italiano. Cognomi canavesani (Piemonte) di ferma collettiva in -aglia-ata-ato*, Dacoromania(Cluj) 3, 1924, p. 523-549; 4, 1927, p. 617-640.

<sup>80</sup> Mateescu, *op. cit.*, p. 169.

<sup>81</sup> ED 2, 1924, p. 223-238. Lucrarea, punctul de început pentru *sinteza Onomasticon Thracicum*, stabilea o listă a numelor trace din inscripțiile aflate pe teritoriul Rusiei meridionale.

<sup>82</sup> AIN 3,1924-1925 (1926), p. 377-491.

bursier încă din anii de specializare la Roma, la sugestia lui Vasile Pârvan și sub directul patronaj al Academiei Române. Este vorba de *Onomasticon Thracicum*, un repertoriu de nume trace, personale și geografice, lucrare pentru care s-a fixat un premiu al Academiei Române, ea fiind destinată publicării ca primul număr al Bibliotecii Școlii Române din Roma. Inițiativa a rămas, din păcate, nefinalizată – atât volumul cât și colecția –, în urma decesului lui Pârvan și, doi ani mai târziu, al lui G. G. Mateescu.

Perioada în care a fost elev al Școlii Române din Roma a marcat pozitiv și decisiv cariera științifică ulterioară a lui G. G. Mateescu, atât din punctul de vedere al direcțiilor de cercetare urmate, al suportului metodologic și bibliografic pe care au fost fundamentate, dobândit prin sprijinul lui Vasile Pârvan, directorul acestei instituții, prin frecventarea profesorilor recomandați de acesta în mediul italian, cât și din perspectiva ascensiunii sale în viața universitară și academică.

GEORGE G. MATEESCU – BOURSIER DE L'ÉCOLE ROUMAINE DE ROME  
(1922–1924)

RESUME

Cette contribution présente la vie et l'activité du professeur G.G. Mateescu qui, tout comme Emil Panaitescu, Paul Nicorescu et Alexandru Marcu – a été un des membres de la première génération d'*alumni* de l'École Roumaine de Rome. Disciple de Vasile Pârvan, G.G. Mateescu a commencé son parcours scientifique avec une spécialisation en histoire universelle, histoire antique et archéologie. Encouragé par son maître, Vasile Pârvan, il s'est investi dans le travail d'exploration archéologique sur le terrain à Ulmetum, Histria et Callatis. Passionné par l'histoire des thraces, G.G. Mateescu a suivi les cours/ de grands épigraphistes comme Cardinali ou Halbherr, mais aussi les cours d'histoire grecque et romaine de professeurs Karl Julius Beloch et Ettore Pais. Le séjour à Rome en tant que membre de l'École a représenté pour G.G. Mateescu, comme d'ailleurs pour les autres jeunes chercheurs roumains, une étape décisive dans leur formation intellectuelle, formation encadrée constamment et avec générosité par Vasile Pârvan et par l'Académie Roumaine.

## DESCOPERIRILE DE EPOCĂ LA TÈNE DE LA PADEA, JUD. DOLJ

DOREL BONDOC

Articolul prezintă descoperirile întâmplătoare de **epocă La Tène**, de pe raza localității **Padea**, com. Drănic, jud. Dolj. Deși au fost găsite în urmă cu mai bine de patru decenii și deseori invocate în literatura de specialitate, cu câteva excepții notabile, piesele nu au văzut lumina tiparului. Catalogul pieselor conține 2 spade, 15 vârfuri de lănci și sulițe, un călcâi de suliță, 2 pumnale, 3 cuțite, 2 fibule, 1 monedă, 1 zăbală, 3 oale fragmentare, 1 cană și mai multe fragmente ceramice, așadar este vorba despre unul dintre cele mai semnificative loturi de piese din Oltenia aparținând celei de-a doua vârste a fierului, mai precis grupului **Padea-Panagjurski Kolonii**.

Deși modest ca mărime, condiții de conservare și dotări, punctul muzeistic din Padea, comuna Drănic, județul Dolj, deține una dintre cele mai importante colecții de antichități din a doua vârstă a fierului, din sud-vestul României. Este vorba despre spade, vârfuri de lănci și sulițe, pumnale, cuțite, zăbale și evident, ceramică, toate descoperite pe teritoriul acestei localități. În prezent, clădirea ce adăpostește punctul muzeistic este dărăpănată și nesigură, iar obiectele au fost mutate temporar în clădirea Școlii generale din Padea.

Din informațiile pe care le-am putut obține, piesele au fost descoperite întâmplător, începând cu anul 1966, cu ocazia plantării viței-de-vie în locul numit *Dealul viilor*. În acest punct ar fi existat o necropolă celtică plană, cu morminte de incinerare depuse în urne și în gropi, iar inventarul descoperit atunci ar fi constat în 5 vârfuri de lance, o sabie (?), 1 vârf de suliță, o zăbală, două fibule, o spadă dreaptă, 2 vârfuri de lance, 3 pumnale curbe (doar două au fost identificate de noi) și o cană realizată la roată<sup>1</sup>. Am văzut recent acest loc<sup>2</sup>, acoperit și în prezent cu culturi de viță-de-vie, intercalate de pășuni. Din informațiile obținute prin amabilitatea unor localnici, rezultă că acesta este locul unde s-au făcut descoperirile ce vor fi prezentate în articolul de față.

De unele obiecte s-a ocupat Vlad Zirra, cel care a publicat, pentru întâia oară, câteva piese celtice de la Padea. Se pare că *Dealul Viilor* a fost punctul unde reputatul cercetător chiar a efectuat săpături arheologice<sup>3</sup>. Nu cunoaștem însă rezultatele acestor cercetări. Alte trei morminte ar fi fost descoperite în anul 1969,

<sup>1</sup> Scurtă prezentare la V. Sîrbu, *Credințe și practici funerare, religioase și magice în lumea geto-dacilor*, Galați, 1993, p. 77.

<sup>2</sup> Cercetare făcută la data de 8 mai 2008.

<sup>3</sup> Informație V.V. Zirra.

ocazie cu care au fost aflate trei tuburi de înmănușare aparținând unor vârfuri de sulite<sup>4</sup>.

S-a mai pomenit și faptul că „în apropiere se află și o cetate geto-dacică necercetată”<sup>5</sup>. Cu prilejul unei deplasări la Padea, am avut ocazia să vizitez și acest loc, numit de localnici chiar *Cetate*<sup>6</sup>. Cu excepția câtorva fragmente ceramice neolitice și a unor fragmente de chirpic ars, nimic nu documentează aici o *cetate geto-dacică*, dar acest lucru ar mai trebui verificat și prin săpături arheologice.

Trecând în revistă și alte materiale depuse provizoriu într-o încăpere a școlii din Padea, am putut vedea că pe biletele din unele cutii cu fragmente ceramice de epocă La Tène, este notat ca loc de descoperire punctul „*Fântâna Beldei, pe versantul din stânga pârâului, la 500 nord de sat*”. Cu prilejul unei cercetări arheologice de suprafață, am putut recolta de la locul indicat fragmente ceramice contemporane cu cele despre care va fi vorba și în articolul de față. Posibilitatea ca unele materiale ceramice de epocă La Tène, din colecția punctului muzeistic Padea, să provină din locul *Fântâna Beldei* este foarte mare.

Săpături arheologice sistematice la Padea au fost efectuate și de către Marin Nica, cu precizarea însă că acestea s-au concentrat asupra vestigiilor neolitice<sup>7</sup>.

Din păcate, până în prezent, nu s-a procedat la studiul și publicarea în detaliu a descoperirilor celtice de la Padea, drept pentru care nu poate fi precizat numărul mormintelor. De la data descoperirii lor și până în prezent, numai câteva dintre aceste obiecte au beneficiat de atenția cercetătorilor. Este vorba despre studiile publicate de către Vlad Zirra<sup>8</sup>, conținând informații preluate ulterior și de alți cercetători<sup>9</sup>. În tabelul tipologic și cronologic întocmit de V. Zirra, în anul 1971, toate piesele de la Padea au fost plasate în perioada secolelor II-I a.Chr.<sup>10</sup>. O datare mai precisă a propus V. Sîrbu: a doua jumătate a secolului II-lea – prima jumătate a secolului I a.Chr.<sup>11</sup>. Cu excepția celor menționate mai sus, nu au fost publicate alte date arheologice concrete (săpături, complexe).

La patru decenii de la descoperirea pieselor, împreună cu cei care gestionează treburile localității Padea, am hotărât să facem demersurile necesare pentru

<sup>4</sup> Sîrbu, *loc. cit.*

<sup>5</sup> P. Gherghe, *Repertoriul informațiilor și descoperirilor arheologice din Oltenia. Epoca, Latène*, Craiova 2001, p. 90, nr. 229, cu bibliografia.

<sup>6</sup> Punctul mi-a fost arătat de localnicul Dumitru Voicu.

<sup>7</sup> M. Nica, T. Niță, *Dacia NS* 23, 1979, p. 31-64.

<sup>8</sup> V. Zirra, *Beiträge zur Kenntnis des keltischen Latène in Rumänien*, *Dacia NS* 15, 1971, p. 171-238; idem, *Le problème des Celtes dans l'espace du Bas-Danube*, *Thraco-Dacia* 1, 1976, p. 175-182; idem, *Latènezeitliche Trensens in Rumänien*, *HBArch* 8, 1981, p. 115-172.

<sup>9</sup> De exemplu Gherghe, *Mărturii ale prezenței scordiscilor și tracilor sud-dunăreni pe teritoriul Olteniei în secolele II-I î.e.n.*, *Analele Universității din Craiova* 14, 1984, p. 71, fig. 1 / 6-7; V. Sîrbu, A. Rustoiu, *Découvertes funéraires Géo-Daces du sud-ouest de la Roumanie (150 – 50 av. J.Ch.)*, în *Le Djerdap / Les Portes de Fer à la deuxième moitié du premier millénaire av. J.Ch. jusqu'aux guerres daciques*, Beograd, 1999, p. 77-91.

<sup>10</sup> Zirra, *Beiträge..*, p. 224, fig. 23.

<sup>11</sup> Sîrbu, *op.cit.*, p. 77, nr. 3.

restaurarea obiectelor de metal. La baza acestei decizii au stat deopotrivă starea de conservare precară a pieselor, importanța lor, precum și intenția declarată, dar nematerializată până în prezent a Primăriei comunei Drănic, de a sprijini reabilitarea punctului muzeistic de la Padea. Cu ocazia transportării obiectelor de la Padea la Muzeul Olteniei din Craiova, în vederea restaurării lor, am avut șansa de a studia toate aceste piese. Ele au fost fotografiate, desenate și cântărite. Totodată, piesele au fost restaurate, având o stare de conservare stabilă. Am decis să procedez la publicarea pieselor din dorința de a le introduce cât mai grabnic în circuitul științific. Sigur că ar fi fost de dorit ca prezentul studiu să beneficieze și de precizări obținute în urma unor săpături arheologice. Până atunci, însă, am considerat că publicația de față poate reprezenta un pas înainte. Graba întocmirii acestui catalog a survenit și ca urmare a sustragerii de-a lungul timpului, după anul 1989, a unor piese din colecția de la Padea, găzduită, după cum spuneam, în condiții improprie, fără măsuri de securitate. Am avut în vedere, în acest sens, salvarea și publicarea unor importante informații arheologice și chiar a pieselor în discuție. De altfel, muzeele sătești din întreaga Oltenie au cunoscut, după anul 1989, o stare de degradare continuă. Lipsa interesului profesional, dar și a fondurilor financiare, nepăsarea specialiștilor, ignoranța autorităților, vidul legislativ, pensionarea profesorilor în vârstă, adică exact a celor cărora li se datorează înființarea și existența acestor muzee, au contribuit și contribuie încă la această stare de lucruri. Fac aceste afirmații pe baza celor constatate de mine, de-a lungul a peste 10 ani de cercetări arheologice în Oltenia. Excepții notabile de la situația proastă, expusă sumar mai sus, fac muzeele sătești de la Desa, județul Dolj și Orlea, județul Olt, poate și puține altele pe care nu le cunosc. Cel de la Desa a fost organizat chiar de semnatarul acestor rânduri în anii 1998-1999<sup>12</sup>. Muzeul de la Orlea a fost organizat de învățătorii C. Cumpănașu și C. Iliescu, și protejat de autoritățile locale<sup>13</sup>.

Catalogul întocmit aici conține toate piesele pe care le-am putut vedea, studia, sau despre care am putut afla că au fost descoperite la Padea. Am acordat atenție în special pieselor de fier, în speță armelor, pe când în cazul vaselor ceramice, am selectat doar câteva care mi s-au părut semnificative. După cele publicate până în prezent<sup>14</sup>, de la Padea ar proveni trei pumnale curbe, dar eu am reușit să identific doar două astfel de obiecte. La Muzeul Olteniei din Craiova se găsesc câteva astfel de piese care au locul de descoperire necunoscut și este posibil ca una dintre acestea să provină de la Padea, întregindu-se astfel numărul cunoscut de trei pumnale, însă nu am găsit indicii în acest sens. Mai degrabă, menționarea a trei pumnale<sup>15</sup> ar putea să se refere la cele două identificate de mine, la care se mai

<sup>12</sup> D. Bondoc, *Colecția de arheologie a Muzeului școlar Desa, jud. Dolj*, Oltenia. Studii și comunicări. Arheologie-istorie, 11, 1999, p. 65-73.

<sup>13</sup> D. Tudor, *Oltenia romană*<sup>4</sup>, București, 1978, p. 20.

<sup>14</sup> Sîrbu, *Credințe și practici funerare...*, p. 77.

<sup>15</sup> *Ibidem*.

poate adăuga un cuțit. Cel mai consistent lot de obiecte dintre cele descoperite la Padea se află în prezent în custodia punctului muzeistic de pe raza acestei localități. Câteva piese se găsesc în colecția de arheologie clasică a Muzeului Olteniei Craiova. În sfârșit, două fibule au fost publicate schematic de către V. Zirra, fără a ști ceva despre soarta lor în prezent.

La finalul acestui prolog, ca de obicei, îmi fac cuvenita datorie de a menționa pe cei care m-au ajutat în demersul de față. Am beneficiat de întreg sprijinul profesorului Costache Constantin de la Școala generală din Padea, cel în custodia căruia se află în prezent piesele. Desenele au fost realizate de Violeta Stănescu și Ionela Mândră, iar procesarea computerizată a ilustrației a fost făcută de Daniela Popescu. Am purtat discuții cu Aurel Rustoiu, cu privire la cele două fibule, iar traducerea rezumatului în limba engleză a fost asigurată de Mihaela Pena. Sugestii și informații utile mi-au fost oferite cu amabilitate de către prof. dr. Mircea Babeș.

Tuturor, sincere mulțumiri.

## CATALOGUL PIESELOR

1. Spadă de fier cu teaca păstrată fragmentară. Piesă arsă și îndoită ritual, puternic afectată de procesul de coroziune. În punctul unde a fost îndoită, spada s-a rupt, astfel că în prezent piesa este fragmentată în două bucăți.

Vlad Zirra a prezentat inițial (în anul 1971) doar o schiță a buterolei spadei<sup>16</sup>, iar din cele două spade publicate ulterior, mai precis în 1976<sup>17</sup>, una pare a fi cea la care se face referire în aceste rânduri. Comparând ilustrațiile din cele două publicații se poate deduce cu probabilitatea de rigoare, că spada nr. 2 publicată de V. Zirra în anul 1976<sup>18</sup>, ar putea fi cea de față.

Teaca piesei s-a păstrat după cum spuneam fragmentar, împreună cu prinzătorul situat în apropierea mânerului. Din loc în loc a fost prevăzută cu „manșoane” de prindere, în vederea stabilității celor două foi de fier din care a fost realizată. Buterola are partea inferioară de formă triunghiulară, caracteristică pieselor celtice de acest tip din La Tène-ul mijlociu<sup>19</sup>. Aferent buterolei, s-a păstrat și un buton de formă rotundă, perforat la mijloc (în desenul publicat acum, am reconstituit și cel de-al doilea buton).

Prinzătorul de teacă este în partea superioară de forma unei „pastile” ovală lipită de corpul tecii, prelungită în jos cu o proeminență dreptunghiulară (2,5 x 1,1cm) ușor ridicată; prin spațiul dintre „ridicătura” respectivă și teacă se introducea centura/cureaua de care se atârna teaca. Un prinzător de teacă similar provine de la Osijek<sup>20</sup>. Partea inferioară a prinzătorului este ruptă, prin urmare acesta era ceva mai L. Lungimea prinzătorului de teacă este un criteriu important de datare a piesei; în cazul de față acest detaliu este tipic pentru perioada La Tène final<sup>21</sup>.

Lama spadei este încă bine ascuțită pe ambele părți și prezintă o nervură mediană proeminentă. De o parte și de alta a acestei nervuri, pe întreaga lungime a spadei se află două caneluri. Vârful lamei

<sup>16</sup> Zirra, *op. cit.*, p. 224, abb. 23/22.

<sup>17</sup> Idem, *Le problème des Celtes...*, p. 180, fig. 4/1-2.

<sup>18</sup> *Ibidem*, fig. 4/2.

<sup>19</sup> J. L. Brunaux, B. Lambot, *Guerre et armement chez les Gaulois 450 – 52 av. J-C*, Paris, 1987, p. 124; buterolă analoagă cu cea despre care discutăm, la p. 125, fig. 16.

<sup>20</sup> M. Guštin, *Die Kelten in Jugoslawien. Übersicht über das archäologische Fundgut*, JahrbRGZM 31, 1984, p. 320, fig. 10 B/1.

<sup>21</sup> Brunaux, Lambot, *op. cit.*, p. 122.

este rotund, fapt ce denotă că spada în discuție era utilă numai pentru lovit și tăiat și în nici un caz pentru împuns. Spadele de acest tip, adică cele care au vârful rotunjit, având marginile paralele și lama alungită, sunt arme specifice La Tène-ului târziu<sup>22</sup>.

Mânerul spadei va fi avut forma unui manșon din os sau mai probabil lemn, fixat peste o limbă de fier, cu secțiunea romboidală. Pentru stabilitatea mânerului, la extremitatea limbii de fier a fost atașată o piesă de formă tubulară cu un buton la capăt.

Analogiile existente, pe care le-am menționat mai sus, permit datarea spadei cândva la sfârșitul secolului al II-lea – începutul secolului I a.Chr. Desenul piesei prezentat în paginile acestei lucrări redă o vedere desfășurată a piesei, alături de vederea laterală, care arată modul cum piesa a fost îndoită ritual în antichitate.

Dimensiuni: lung. – 102 cm; lat. max. – 6 cm; mâner – 18 cm; lung. păstrată a prinzătorului de teacă – 7,5 cm. Greut. actuală a spadei (fără teacă) – 565 g. Punctul muzeistic Padea (fig. 1/1).

2. Spadă de fier. Piesă descoperită în anul 1968. Înainte de a fi îngropată, a fost arsă și apoi îndoită în trei; este probabil că cel care a descoperit-o a procedat la îndreptarea sa, prilej cu care treimea superioară s-a rupt. În decursul timpului piesa fost puternic afectată de procesul de coroziune.

Din teacă s-a păstrat doar un fragment de la partea superioară a lamei spadei, imediat sub mâner; lungimea fragmentului de teacă păstrat este de 11,5 cm. Teaca a fost realizată din două plăci de fier. Pentru fixare, foile tecii au fost strânse pe margini în formă de jgheab. Teaca a fost decorată cu două barete în forma literei S, care unesc marginile tecii<sup>23</sup>.

Lama are marginile tăioase și nervură mediană. Ruptura treimii superioare a piesei, de care am pomenit mai sus, mi-a dat posibilitatea unei examinări atente a secțiunii lamei și prin urmare, a modului de realizare a spadei. Cel puțin lama (poate și restul piesei !) a fost realizată prin lipirea (sudarea) a două fâșii de fier, după care piesa a fost finalizată prin prelucrare și baterie la cald. Vârful este rotund, fapt ce denotă că spada era folosită doar pentru operațiunile de lovire și tăiere, însă nu și la împuns. Acest fapt, dimensiunile sale, precum și caracteristicile tehnice arată că piesa este similară cu cea prezentată anterior și aparține din punct de vedere cronologic La Tène-ului târziu<sup>24</sup>.

Mânerul are secțiunea romboidală și se termină într-un buton, fapt care dovedește în opinia autorului acestor rânduri că era realizat dintr-un alt material, cel mai probabil din lemn sau os. În partea sa inferioară, mânerul prezintă o gardă cu marginile răsfrânte arcuit până la lățimea maximă a lamei spadei.

Un desen de mici dimensiuni al piesei se regăsește în schema tipologică și cronologică întocmită de V. Zirra în anul 1971; în cadrul acestei scheme, spada a fost plasată în a doua jumătate a subfazei La Tène C 2 – prima jumătate a subfazei La Tène D 1<sup>25</sup>. Prin urmare, piesa se poate data fără probleme la sfârșitul secolului II-începutul secolului I a.Chr. Ornamentul de pe teacă are analogii și în subafaza La Tène D2<sup>26</sup>, motiv de a crede că datarea la începutul secolului I a.Chr. este mai aproape de adevăr. Deoarece Vlad Zirra a publicat doar un desen schematic și foarte mic al piesei<sup>27</sup>, am procedat la redesenarea și republicarea piesei.

Dimensiunile piesei sunt apropiate de cele ale spadei prezentate anterior, și anume: lung. – 104 cm; lat. max. – 6 cm; lung. mâner – 18 cm. Greut. actuală - 761 g (este vorba despre greutatea spadei, dar și a fragmentului de teacă păstrat; cele două piese nu au putut fi despărțite și cântărite separat). Punctul muzeistic Padea (fig. 1/2).

3. Vârf de lance de fier. Piesă arsă și îndoită ritual de mai multe ori, motiv pentru care în prezent este fragmentată în trei bucăți. Lama piesei este foliformă, cu secțiune romboidală și nervură mediană proeminentă. Tubul de înmănușare este rotund în secțiune și prezintă la 2,3 cm de capătul inferior, două orificii practicate în scopul fixării unei hampe de lemn, cu ajutorul unor cuie.

<sup>22</sup> *Ibidem*, p. 120.

<sup>23</sup> Un motiv similar se găsește pe o piesă prezentată de Brunaux, Lambot, *op.cit.*, p. 123, fig. 11.

<sup>24</sup> *Ibidem*, p. 120.

<sup>25</sup> Zirra, *Beiträge...*, fig. 23/20.

<sup>26</sup> Brunaux, Lambot, *op.cit.*, p. 122 și p. 123, fig. 11.

<sup>27</sup> Zirra, *op.cit.*, p. 224, fig. 23/20.

Dimensiuni: lung. – 72,5 cm; lung. mâner – 10 cm; lat. max. a lamei – 8,2 cm; diam. max. al tubului de înmănușare – 2,2 cm. Greut. actuală – 542 g. Punctul muzeistic Padea (fig. 2/3).

4. Vârf de lance de fier. Descoperire întâmplătoare făcută în anul 1966. Piesă arsă și puternic afectată de coroziune. Starea de conservare a piesei este mediocră: partea inferioară a tubului de înmănușare este ruptă, iar lama este deteriorată. Lama foliiformă, rombică în secțiune, iar tubul de înmănușare cu secțiunea rotundă. Dimensiuni: lung. păstrată – 38,5 cm; lat. max. păstrată a lamei – 3,7 cm; diam. păstrat al tubului de înmănușare – 1,8 cm. Greut. actuală – 175 g. Punctul muzeistic Padea (fig. 2/4).

5. Vârf de lance de fier. Piesă descoperită întâmplător în anul 1966. A fost ars, fapt ce a determinat ulterior un proces accentuat de coroziune. Tubul de înmănușare rotund în secțiune, a fost serios deteriorat (în prezent este aproape distrus !). Lama foliiformă are secțiunea rombică, iar marginile sunt deteriorate pe alocuri. Dimensiuni: lung. păstrată – 42,5 cm; lat. max a lamei – 5 cm. Greut. actuală – 242 g. Punctul muzeistic Padea (fig. 2/5).

6. Vârf de lance de fier. Piesă arsă și afectată de procesul de coroziune. A fost îndoită ritual în antichitate; în prezent este dreaptă, fiind îndreptată probabil de către descoperitor. Partea inferioară a tubului de înmănușare este deteriorată. Lama foliiformă, rombică în secțiune, cu nervură mediană. Tub de înmănușare rotund în secțiune. Dimensiuni: lung. actuală – 27,6 cm; lat. max. a lamei – 3,5 cm; lung. lamă – 17,8 cm; diam. maxim al tubului de înmănușare – 2 cm. Greut. actuală – 180 g. Punctul muzeistic Padea (fig. 3/6).

7. Vârf de lance de fier. Piesă descoperită întâmplător în anul 1966. A fost arsă și îndoită; în prezent este fragmentat în două bucăți. Lama este foliiformă, rombică în secțiune. Marginile sale sunt încă tăioase, iar vârful ascuțit. Tubul de înmănușare este rotund în secțiune. În punctul de sudură al lamei cu tubul, piesa are secțiunea de formă pătrată. Dimensiuni: lung. desfășurată – 49,5 cm; lat. lamă – 4,5 cm; diam. tub – 2cm; lung. tub – 14cm. Greut. actuală – 320 g. Punctul muzeistic Padea (fig. 3/7).

8. Vârf de lance de fier. Piesă arsă, cu suprafața afectată de procesul de coroziune. Lamă foliiformă cu nervură mediană și secțiunea rombică. Tubul de înmănușare este fațetat, hexagonal în secțiune, deformat puțin și corodat, cu fațetele aproape distruse.

Dimensiuni: lung. – 24,5 cm; lat. max. a lamei – 2,5 cm; lung. tub – 9,5cm. Greut. actuală – 169 g. Punctul muzeistic Padea (fig. 3/8).

9. Vârf de lance de fier. Piesă descoperită în anul 1968. A fost ars și îndoit ritual. Tubul de înmănușare se prezintă puternic deformat datorită operațiunii de îndoire. Detalii tehnice: lama foliiformă, rombică în secțiune; tub de înmănușare rotund în secțiune, cu orificii laterale de fixare a cozii. Orificiile se găsesc la 3,3cm de partea inferioară a tubului. Dimensiuni: lung. actuală – 31,2 cm; lat. max. a lamei – 5 cm; lung. lamă – 21cm. Greut. Actuală – 269 g. Punctul muzeistic Padea (fig. 4/9).

10. Vârf de suliță de fier. Piesă arsă, cu vârful și tubul de înmănușare deteriorate. Lama foliiformă, rombică în secțiune. Dimensiuni: lung. Păstrată – 16,8 cm; lat. max. a lamei – 2,8 cm; diametru tub – 1,4 cm. Greutate actuală – 177 g. Punctul muzeistic Padea (fig. 4/10).

11. Vârf de suliță de fier. A fost ars și apoi îndoit ritual în punctul de sudură a tubului cu lama. În timp, procesul de coroziune a afectat în mod grav piesa. Dimensiuni: lung. păstrată – 10,5 cm; lat. max. a lamei – 2,5 cm; diam. tub – 1,3 cm. Punctul muzeistic Padea (fig. 4/11).

12. Vârf de lance de fier<sup>28</sup>. Piesă arsă și îndoită ritual. Spre deosebire de tubul de înmănușare care este puțin deteriorat, lama are o structură deosebit de solidă și rezistentă. Vârful piesei este ușor îndoit și în prezent. Lama este foliiformă, rombică în secțiune, cu nervură mediană proeminentă. Tubul de înmănușare are secțiunea de formă rotundă, iar zona de legătură a tubului cu lama are secțiunea de formă pătrată. Suprafața lamei și partea superioară a tubului au fost decorate cu puncte incizate, după cum urmează: câte două rânduri paralele de puncte incizate pe nervură și pe partea superioară a tubului, și un motiv linear realizat din puncte, pe pe marginea lamei. Pentru o mai bună ilustrare, am procedat la redesenarea piesei. Piesă databilă în sub-faza La Tène D 1, la începutul secolului I a.Chr.<sup>29</sup>.

Dimensiuni: lung. – 25 cm; lat. max. a lamei – 3,2 cm; L. tubului de înmănușare – 10,5 cm; diam. max. al tubului de înmănușare – 1,8 cm. Greut. actuală – 102 g. Punctul muzeistic Padea (fig. 5/12).

<sup>28</sup> Piesă publicată în două rânduri de către Zirra, *op.cit.*, p. 224, fig. 23/18; idem, *Le problème des Celtes...*, p. 180, fig. 4/6.

<sup>29</sup> Zirra, *Beiträge...*, fig. 23/18.



13. Vârf de lance de fier. Piesă descoperită în anul 1968. A fost arsă și apoi afectată de procesul de coroziune. Lama foliformă este puțin îndoită, cu nervură mediană proeminentă și secțiunea de formă rombică. Tubul de înmănușare are secțiunea de formă rotundă, și a fost prevăzut în părțile laterale cu orificii pentru fixarea cozii. Aceste orificii au diametrul de 0,4 cm, și au fost practicate la 2 cm de partea inferioară a tubului. Dimensiuni: lung. – 29 cm; lat. max. a lamei – 3,5 cm; diam. tub – 2 cm; lung. tub – 12 cm. Greut. actuală – 141 g. Punctul muzeistic Padea (fig. 5/13).

14. Vârf de lance de fier. Piesă descoperită în anul 1968. A fost arsă și afectată de procesul de coroziune. Piesă destul de asemănătoare cu cea prezentată anterior. Lama foliformă a fost îndoită ritual, dar cineva (probabil descoperitorul) a procedat ulterior la îndreptarea ei; prezintă o nervură mediană proeminentă și are secțiunea de formă rombică.

Tubul de înmănușare este rotund în secțiune și a fost prevăzut cu două orificii de fixare a cozii. Orificiile au diametrul de 0,3 cm și au fost practicate la 4,3 cm de capătul inferior al tubului. Dimensiuni: lung. – 27,5 cm; lat. max. a lamei – 3,8 cm; diam. tub – 1,7 cm; lung. tub – 11,7 cm. Greut. actuală – 115 g. Punctul muzeistic Padea (fig. 5/14).

15. Vârf de lance de fier. Piesă arsă și afectată de procesul de coroziune. A fost îndoită, dar în prezent este dreaptă (îndreptată probabil de către descoperitor !). Caracteristic tehnice: lama foliformă, rombică în secțiune, nervura mediană mult aplatizată, vârful rupt.

Tubul de înmănușare este de formă tronconică, rotund în secțiune, "întărit" la partea inferioară cu un inel. Pentru fixarea cozii, la partea inferioară a tubului la 2,5 cm de capăt, au fost practicate două orificii; foarte curios, pentru mai multă precizie în realizarea acestor orificii, au fost trasate două linii intersectate. Partea superioară a tubului a fost decorată cu un registru de linii incizate orizontale, încrucișate cu altele oblice.

Dimensiuni: lung. păstrată – 29 cm; lat. max. a lamei – 4,5 cm; diam. tub – 2 cm; lung. tub – 11,4 cm. Greut. actuală – 173 g. Punctul muzeistic Padea (fig. 6/15).

16. Vârf de suliță de fier. Piesă arsă, puțin îndoită și afectată de procesul de coroziune. Lama foliformă cu secțiunea de formă rombică și nervură mediană. Tubul de înmănușare fațetat, cu secțiunea hexagonală; în prezent fațetele nu se mai păstrează corespunzător. Dimensiuni: lung. – 21,7 cm; lat. max. a lamei – 2,5 cm; diam. tub – 1,4 cm. Greut. actuală – 125 g. Punctul muzeistic Padea (fig. 6/16).

17. Vârf de suliță de fier. Lamă foliformă cu nervură mediană și secțiunea de formă rombică. Tub de înmănușare cu secțiunea octogonală. Dimensiuni: lung. – 17,2 cm; lat. max. a lamei – 2,3 cm; gros. tub – 1,3 cm. Greut. actuală – 84 g. Punctul muzeistic Padea (fig. 6/17).

18. Călcâi de suliță de fier. Piesă arsă, deteriorată de procesul de coroziune. Tub cu secțiunea de formă rotundă. Dimensiuni: lung. – 10,6 cm; diam. tub – 1,5 cm. Punctul muzeistic Padea (fig. 7/18).

19. Pumnal de fier, cu lama de formă curbă de tip *sica*. Piesă fragmentară; partea inferioară a mânerului este ruptă. Una din fețele lamei prezintă un "canal" de scurgere a sângelui (*Blutrinne*). Lama cu tăișul spre interior, are secțiunea de formă triunghiulară, este încă extrem de ascuțită și în prezent, la fel și vârful. Mânerul pumnalului se prezintă sub forma unei tije cu secțiunea de formă dreptunghiulară, pe care se mai păstrează unul din niturile de fixare. Dimensiuni: lung. păstrată – 27,4 cm; lat. max. – 1,3 cm; gros. max. – 0,7 cm. Muzeul Olteniei Craiova, inv. vechi 7814 a (fig. 7/19).

20. Pumnal curb de tip *sica*, de fier<sup>30</sup>. Mânerul piesei a fost afectat de procesul de coroziune și ca atare, deteriorat. Lama are vârful și lama foarte ascuțite, cu tăișul spre interior, și este triunghiulară în secțiune. Pe suprafața sa se găsesc mai multe șanțuri de scurgere a sângelui. Desenul prezentat aici este unul nou, și nu cel publicat în literatura de specialitate. Dimensiuni: lung. – 28,3 cm; lat. – 1,7 cm. Muzeul Olteniei Craiova, inv. I 51604 (fig. 7/20).

21. Cuțit de fier, cu tăișul spre interior. Piesă fragmentară, arsă și corodată. Vârful este rupt. Dimensiuni: lung. actuală – 12,5 cm; lat. max. a lamei – 2,2 cm; gros. muchea lamei – 0,5 cm. Punctul muzeistic Padea (fig. 7/21).

22. Cuțit de fier, cu tăișul spre interior. Piesă similară cu cea prezentată anterior: fragmentară, arsă și afectată de procesul de coroziune. Vârful cuțitului este rupt. Mânerul a fost realizat din bară cu

<sup>30</sup> Idem, *Le probleme des Celtes...*, p. 180, fig. 4/8; Sirbu, Rustoiu, *op. cit.*, p. 81, fig. 4/3; Rustoiu, *Războinici și artizani de prestigiu în Dacia preromană*, Cluj-Napoca 2002, p. 168, fig. 4/3.

secțiunea dreptunghiulară. Dimensiuni: lung. actuală – 11,8 cm; lat. max. a lamei – 2,3 cm; gros. muchea lamei – 0,5 cm. Punctul muzeistic Padea (fig. 7/22).

23. Fragment din lama unui cuțit de fier, cu tăișul spre interior. Piesă arsă și afectată de procesul de coroziune. Dimensiuni păstrate: 5,6 x 1,9 cm; gros. muchea lamei – 0,5 cm. Punctul muzeistic Padea (fig. 7/23).

24. Fibulă de fier (*non vidi*, apud V. Zirra)<sup>31</sup>. Piesă realizată dintr-un singur fir de metal, cu corpul înalt și resortul bilateral. Piciorul este întors pe deasupra arcului, prezintă o nodozitate pe această prelungire, care se prindea de arc printr-un manșon ce nu s-a mai păstrat. Din desenul publicat nu pot fi deduse anumite caracteristici tehnice precum numărul spirelor sau forma arcului. Cred că piesa este apropiată variantei Gura Padinii, oricum uzitată în mediul Padea-Panagjurski Kolonii, și ca atare poate fi datată în perioada cuprinsă între a doua jumătate a secolului II a.Chr. – prima jumătate a secolului I a.Chr.<sup>32</sup>. Nu pot fi precizate dimensiunile și nici locul unde se află în prezent piesa (fig. 8/24).

25. Fibulă de fier (*non vidi*, apud V. Zirra)<sup>33</sup>. Piesă fragmentară realizată dintr-un singur fir de metal, cu corpul înalt, port-agrafa în formă de cadru și resortul bilateral (nu poate fi precizat numărul spirelor). Această fibulă seamănă cu o alta de la Orlea<sup>34</sup>. Secolul I a.Chr., cel mai probabil în prima jumătate<sup>35</sup>. Nu pot fi precizate dimensiunile și nici locul unde se află în prezent piesa (fig. 8/25).

26. Zăbală fragmentară de fier<sup>36</sup>. Piesă trecută prin foc și afectată de procesul de coroziune. Psaliile erau unite de un muștiuc format din două bare (cea din dreapta nu s-a păstrat), terminate la capete în două inele prin intermediul cărora cele două bare se articulau. Pe bara păstrată se află două rondule, intercalate de două mici piese tubulare. Spre extremitatea zăbalei, lângă psalia stângă, se mai găsește o piesă realizată tot din fier, sub forma literei omega; înălțimea acestei piese este de 10 cm. Destinația unor astfel de piese era aceea de a asigura, prin intermediul unor curele ce porneau de la acestea, o mai bună fixare a frâului și implicit o mai bună strunire a calului<sup>37</sup>.

Sub muștiuc se mai află o altă bară de fier cu secțiunea rotundă, lungă de 13 cm, a cărei menire era aceea de-a se fixa sub bărbia calului. Pentru asamblarea acestei bare, mijlocul psaliilor a fost bătut căpătând o formă dreptunghiulară. Câte două perforații au fost practicate în porțiunea dreptunghiulară a psaliilor, cel de-al doilea rând de perforații fiind destinat mutării barei de sub bărbia calului, în cazul în care amplasarea sa, în primul rând, nu ar fi fost posibilă dacă maxilarul calului ar fi fost mai mare.

Psaliile au fost realizate din bare masive de fier și au înălțimea de 20,5 cm. Capetele superioare au fost perforate în vederea fixării muștiucului. La mijloc, psaliile prezintă o porțiune dreptunghiulară (3,5 x 2,6 cm) cu câte două orificii pe fiecare, destinate amplasării barei de sub bărbia calului. La partea inferioară, au fost bătute și îndoite, obținându-se în acest fel două bucle, de care sunt agățate două inele (diam. - 3 cm). Rolul acestor inele era deosebit de important; de aici se legau hățuri pe care călărețul le folosea în vederea strunirii calului. Întreg ansamblul zăbalei este destul de solid. Un desen excelent al piesei a fost publicat de Vlad Zirra<sup>38</sup>, care ne-a și lăsat o schiță a modului de folosire a unor astfel de zăbale<sup>39</sup> (fig. 26a). Acest gen de zăbale a fost datat larg în răstimpul cuprins între sfârșitul secolului al III-lea și începutul secolului I a.Chr.<sup>40</sup>. În schimb, piesa de la Padea a fost "plasată" cronologic de către Vlad Zirra la începutul secolului I a.Chr.<sup>41</sup>. Punctul muzeistic Padea. (fig. 8/26).

<sup>31</sup> Zirra, *Beiträge...*, p. 224, fig. 23/8.

<sup>32</sup> Rustoiu, *Fibulele din Dacia preromană (sec. II î.e.n. – I e.n.)*, București, 1997, p. 35.

<sup>33</sup> Zirra, *op.cit.*, p. 224, fig. 23/8.

<sup>34</sup> C.S. Nicolaescu-Ploșșor, *Antiquités celtiques en Olténie*, Dacia 11-12, 1945-1947, p. 30, fig. 3.

<sup>35</sup> Rustoiu, *op.cit.*, p. 39-40.

<sup>36</sup> Zirra, *op.cit.*, p. 224, fig. 23/16; idem, HBArch p. 163, fig. 4/2; W. M. Werner, *Eisenzeitliche Trensen an der unteren und mittleren Donau*, PBF XVI, 4, 1988, p. 93, nr. 307; Rustoiu, *Războinici și artizani...*, p. 170, fig. 6/3.

<sup>37</sup> Pentru analogii, vezi Werner, *op. cit.*, pl. 37-42.

<sup>38</sup> Zirra, HBArch p. 163, fig. 4/2.

<sup>39</sup> *Ibidem*, p. 164.

<sup>40</sup> Werner, *op.cit.*, p. 98-101; idem, ArchKor 15, 1985, 4, p. 477.

<sup>41</sup> Zirra, *Beiträge...*, p. 224, fig. 23/16.

27. Denar roman republican de argint. Greut. – 5 g. Diam. – 1,8 cm. Crawford p. 372, nr. 357 / 1b. Roma, anul 83 a.Chr. (determinare făcută de Toma Rădulescu).

Av. Cap Venus spre dreapta, purtând diademă. Sub aceasta, numele consulului C. Norbanus. În stânga reprezentării se găsește marca de control: CCIII; Rv. Spicul de grâu, mănunchiul de fascii și caduceul. Pe margine, o bordură perlată.

Nu am putut afla locul, data și contextul descoperirii piesei. Este însă posibil ca moneda să poată fi pusă în legătură cu lotul de arme de la Padea. Cel puțin datarea monedei concordă cu cea a spadelor și a celor două fibule. Punctul muzeistic Padea (fig. 8/27).

28. Partea inferioară a unei oale, realizată cu mâna din pastă zgrunțuroasă de culoare gălbui-cărămizie. Fundul vasului este drept, iar perețele are grosimea de 1 cm. Dimensiuni: î. păstrată – 8 cm; diam. Fund. – 9 cm. Punctul muzeistic Padea (fig. 9/28).

29. Fragment din gâtul unei oale, fabricată la roată din pastă fină de culoare gri-cenușie. S-a mai păstrat și un fragment din toarta vasului. Pentru decor, două caneluri orizontale au fost trasate pe gâtul piesei. Dimensiuni: 14 x 8,5 cm; diam. probabil al gâtului vasului – 11,5 cm; gros. perete – 1 cm. Punctul muzeistic Padea (fig. 9/29).

30. Fragment de oală, executată cu mâna din pastă zgrunțuroasă de culoare gălbui-cărămizie. Pe suprafața piesei au fost aplicate “brăie” alveolate în stilul ceramicii de epocă La Tène din Dacia. De asemenea, a fost prevăzută și o apucătoare. Grosimea peretelui este de 1 cm. Dimensiuni: 12 x 11 cm; dimensiuni apucătoare: 5 x 3 cm. Punctul muzeistic Padea (fig. 9/30).

31. Fragment ceramic realizat la roată din pastă semifină de culoare gri-cenușie, cu pietricele în compoziție. Piesa provine din corpul unui vas, cel mai probabil o oală. Pe suprafața fragmentului ceramic au fost trasate (incizate) înainte de ardere, motive unghiulare și în val. Aceste motive sunt alcătuite din mai multe linii. Adâncimea inciziilor nu este constantă. Dimensiuni: 6,6 x 4 cm. Muzeul Olteniei Craiova (fig. 9/31).

32. Cană fragmentară cu o toartă<sup>42</sup>, fabricată la roată din pastă fină de culoare gri-cenușie. Toarta și partea superioară (gura) recipientului nu s-au păstrat. Vasul are corpul bombat, fundul inelar, gâtul decorat cu caneluri. Se poate lesne observa că pereții vasului nu sunt simetric dispuși față de centrul de greutate al vasului, de unde concluzia că în timpul realizării sale sau al arderii în cuptor, s-a produs o defecțiune.

Am utilizat în acest catalog desenul foarte bun publicat de Vlad Zirra<sup>43</sup>, pe care l-am dimensionat la scara 1/3. Vasul a fost datat de același cercetător la finele secolului al II-lea a. Chr.<sup>44</sup>. Dimensiuni: î. – 28 cm; diam. fund. – 9,5 cm. Punctul muzeistic Padea (fig. 9/32).

33. Toartă și fragment din buza unui vas, realizat cu mâna din pastă fină de culoare gri-cenușie. În raport cu buza vasului, toarta este supraînălțată. Dimensiuni: 7,3 x 7,2 cm. Punctul muzeistic Padea (fig. 10/33).

34. Toartă de vas, executat la roată din pastă semifină de culoare brună, cu nisip în compoziție. Dimensiuni: 5 x 4,3 cm; lat. toartă – 2,5 cm. Punctul muzeistic Padea (fig. 10/34).

35. Fragment din partea inferioară a unui vas, realizat la roată din pastă fină de culoare gri-cenușie. Dimensiuni: 8,2 x 2,2 cm. Punctul muzeistic Padea (fig. 10/35.)

36. Fragment din fundul unui vas, realizat la roată din pastă fină de culoare gri-cenușie. Dimensiuni: 14,5 x 5,6 cm. Punctul muzeistic Padea (fig. 10/36).

37. Șase fragmente ceramice atipice, realizate la roată din pastă fină de culoare gri-cenușie. Au aparținut unui vas de mari dimensiuni. Piese de diferite forme și dimensiuni. Fără ilustrație. Punctul muzeistic Padea.

38. Toartă fragmentară realizată în bandă, aparținând unui vas realizat la roată din pastă fină de culoare gri-cenușie. Canelură verticală pe suprafața exterioară. Dimensiuni: 7,6 x 3,4 x 1,6 cm. Punctul muzeistic Padea (fig. 10/38).

<sup>42</sup> *Ibidem*, p. 224, fig. 23/26; idem, *Le probleme des Celtes...*, p. 182, fig. 5/4; Sîrbu, Rustoiu, *op. cit.*, p. 84, fig. 11/1; Rustoiu, *Războinici și artizani...*, p. 174, fig. 10/1.

<sup>43</sup> Zirra, *loc.cit.*

<sup>44</sup> *Ibidem*, p. 224, fig. 23/26.

39. Toartă fragmentară aparținând unui vas realizat la roată din pastă fină de culoare gri-cenușie. Fragmentul păstrat provine din partea inferioară a torții. Este rotundă în secțiune. Dimensiuni: 7,5 x 3,9cm; diametru toartă – 2,4cm. Punctul muzeistic Padea (fig. 10/39).

40. Toartă fragmentară, aparținând unui vas realizat la roată din pastă fină de culoare gri-cenușie, cu fragmente de mică în compoziție. Dimensiuni: 5,8 x 3 x 1,6 cm. Punctul muzeistic Padea (fig. 10/40).

41. Toartă fragmentară realizată în bandă, aparținând unui vas realizat la roată din pastă fină de culoare gri-cenușie. Dimensiuni: 6,8 x 4,9 cm. Punctul muzeistic Padea (fig. 10/41).

42. Toartă fragmentară realizată în bandă, aparținând unui vas realizat la roată din pastă fină de culoare gri-cenușie. Canelură verticală pe suprafața piesei.

Dimensiuni: 6 x 3,7 x 1,8 cm. Punctul muzeistic Padea (fig. 10/42).

43. Toartă fragmentară realizată în bandă, aparținând unui vas realizat la roată din pastă fină de culoare gri-cenușie. Dimensiuni: 4,9 x 3,1 x 1,2 cm. Punctul muzeistic Padea (fig. 10/43).

44. Podoabă (?) de argint. Piesă arcuită sub forma unei gheare, cu baza de formă octogonală regulată. Pe măsură ce piesa urcă spre vârf, muchiile octogonului se pierd, astfel că vârful este aproape ascuțit. Pe suprafața bazei, în centrul acesteia, se găsește un punct adâncit. Semnificația piesei nu poate fi deocamdată precizată.

Dimensiuni: 3,9 x 2,2cm; dimensiuni bază: 0,9 x 0,9cm. Punctul muzeistic Padea (fig. 11/44).

## COMENTARIU ARHEOLOGIC ȘI ISTORIC

La finalul acestei prezentări, se impun câteva scurte considerații. Cele mai reprezentative dintre piesele din a doua vârstă a fierului descoperite la Padea sunt armele. Se poate observa lesne faptul că marea lor majoritate au fost deteriorate în mod deliberat: mai întâi arse și apoi îndoite ritual. Numărul mare de arme nu lasă îndoială asupra faptului că avem de-a face cu niște războinici aparținând grupele culturale Padea-Pangjurski Kolonii<sup>45</sup>.

Pentru datarea descoperirilor pot fi luate în discuție cele două spade și fibule, știut fiind faptul că celelalte artefacte nu oferă foarte bune indicii cronologice. Spadele de tip celtic sunt unice în felul lor, prin formă, dimensiuni și modul în care au fost arse și îndoite ritual. Este de admis că o astfel de spadă a avut o scurtă circulație în timp.

Un reper de datare ar putea fi oferit de moneda emisă la Roma în anul 83 a.Chr. Din păcate nu cunoaștem contextul descoperirii sale. În cazul în care moneda poate fi pusă în legătură cu descoperirile de la Padea așa cum înclin să cred, atunci înmormântările cu depuneri de arme celtice erau practicate la data emiterii monedei. Sigur că trebuie admis faptul că de la data emiterii sale și până când va fi ajuns la Padea, va fi trecut ceva timp, drept care moneda ar putea fi considerată un post-quem foarte bun.

Problema cea mai delicată, pe care o ridică descoperirile de la Padea, este aceea a apartenenței etnice a posesorilor acestor obiecte<sup>46</sup>. Unele piese, mai cu

<sup>45</sup> Despre grupul Padea-Pangjurski Kolonii, vezi Z. Woźniak, *Wschodnie pogranicze kultury latènskiej*, Wrocław-Kraków-Gdańsk, 1974, p. 74-138; Zirra, *Le probleme des Celtes...*, p. 178 și urm.; Rustoiu, *Războinici și artizani...*, p. 11-62.

<sup>46</sup> Aceeași problemă ridicată de V. Sirbu, M. Arsenescu, *Dacian settlements and necropolises in southwestern Romania*, Acta Terrae Septemcastrensis 5, 2006, 1, p. 163.

seamă spadele, sunt categoric arme de origine celtică. Altele sunt obiecte ce pot fi puse pe seama autohtonilor geți și daci; mă refer aici la pumnalele curbe de tip sica. De asemenea, există și piese, cum ar fi zăbalele, ce aparțin civilizației tracilor de la sud de Dunăre. În sfârșit, există și o categorie de artefacte (fibulele) care au ajuns la locul descoperirii lor ca urmare a unor influențe culturale, pentru că erau la „modă”.

Nu încapă îndoială că spadele prezentate sunt obiecte de origine celtică, dar aceasta nu înseamnă în mod automat că posesorii lor îngropați la Padea ar fi fost celți. Trebuie admisă și posibilitatea ca astfel de arme să fi fost preluate și de alte etnii. Acest gen de spade este răspândit în întregul spațiu locuit de celți de-a lungul istoriei lor și dispune de o tipologie bine precizată<sup>47</sup>. Poate și din acest motiv, într-un repertoriu al descoperirilor funerare getice și dacice din sud-vestul României<sup>48</sup>, aceste piese au fost catalogate mai prudent drept spade de tip La Tène. Interesant este faptul că ele lipsesc aproape cu totul din Transilvania<sup>49</sup>, acolo unde de fapt a fost centrul puterii dacice. De notat, de asemenea, că astfel de spade nu apar pe Columna Traiană și nici pe monumentul de la Adamclisi; așadar în vremea războaielor daco-romane, ele nu se mai foloseau.

Pentru pumnalele cu lama curbă de tip *sica*, în general forma și tipul sunt destul de comune tracilor, dacilor și geților. Au avut o largă circulație în timp. Reprezentări ale lor se găsesc pe Columna Traiană, pe monumentul triumfal de la Adamclisi, pe stele funerare, bronzuri figurate și monede. Însuși regele Decebal a fost redat pe Columnă, sinucigându-se cu un astfel de pumnal. Sica a fost arma tradițională a tracilor, de unde și frecvența sa apariție pe monumentele ce redau gladiatori traci. Prin urmare, nu pare a fi nici o problemă în a acredita originea tracică a acestor pumnale. Descoperirea lor în număr mare și la nord de Dunăre atestă fără dubii folosirea lor deopotrivă și de către daci și geți. În pofida acestor evidențe, trebuie să constatăm că unele pumnale au fost arse și îndoite după ritualul celtic. Se poate însă observa că există unele mici diferențe între piesele catalogate drept arme certe dacice<sup>50</sup> și piesele din sud-vestul României, publicate de C.S. Nicolaescu-Ploșor, ca având o origine celtică<sup>51</sup>. Cele aparținând categoriei din urmă, se regăsesc pe o arie geografică mai largă, corespunzând sud-vestului României și nord-vestului Bulgariei. O analiză a lor a fost făcută în urmă cu aproape trei decenii<sup>52</sup>, fiind catalogate drept pumnale traco-daco-ilire. Mai de curând, problematica acestor arme a fost reluată<sup>53</sup>. Observând că cea mai mare parte a descoperirilor de astfel de pumnale se concentrează în sudul Olteniei și în nord-vestul Bulgariei, în regiunea Vraca, se poate afirma că pumnalele cu lama

<sup>47</sup> Brunaux, Lambot, *op.cit.*

<sup>48</sup> Sîrbu, Rustoiu, *op.cit.*, p. 80.

<sup>49</sup> I. Glodariu, E. Iaroslavschi, *Civilizația fierului la daci (sec. II î.e.n.– I e.n.)*, Cluj-Napoca, 1979.

<sup>50</sup> Glodariu, Iaroslavschi, *op.cit.*, p. 139.

<sup>51</sup> Nicolaescu-Ploșor, *op.cit.*

<sup>52</sup> S. v. Schnurbein, *Germania* 57, 1979, p. 117-134

<sup>53</sup> Rustoiu, *Thracian sica and Dacian falx. The history of a 'national' weapon*, în *Dacia Felix. Studia Michaeli Bărbulescu oblata*, Cluj-Napoca 2007, p. 67-82.

curbă de tip *sica* au devenit la un moment dat specifice faciesului Padea-Panaggiurski Kolonii<sup>54</sup>. O descoperire de dată recentă din Bulgaria, care conține și două astfel de pumnale a fost datată în secolul al II-lea a.Chr.<sup>55</sup>. O datare mai largă a fost propusă pentru descoperiri similare de la Rast, județul Dolj: secolele II-I a.Chr.<sup>56</sup>.

Vârfurile de lănci și sulițe, de diverse forme și dimensiuni, au fost comune atât dacilor, cât și celților. Arderea și îndoirea rituală a unora dintre ele reprezintă un obicei de origine celtică. Prof. M. Babeș mi-a sugerat că anumite piese - cele cu nervura mediană foarte proeminentă - ar putea fi datate mai timpuriu. Urmare acestei sugestii, am comparat acest gen de piese cu unele vârfuli de lance descoperite în context hallstattian la Balta Verde și Gogoșu<sup>57</sup>. Într-adevăr, asemănarea este absolut izbitoare, fapt ce ar putea fi explicat poate, prin perpetuarea peste secole a unui anumit tip de armă.

De remarcat faptul că unul dintre vârfuli de lance de la Padea, este vorba despre piesa nr. 3 din catalogul de față, are 72,5cm lungime. Ținând cont și de faptul că lancea era prevăzută și cu un călcâi de fier, destinat fixării piesei în pământ, un calcul elementar arată că lungimea totală a unei lănci putea ajunge până la 2,5-3 m, poate mai mult. Această ipoteză ar putea fi valabilă doar pentru vârfuli mai lungi.

Nici zăbalele nu ne ajută prea mult la stabilirea etnicului proprietarilor lor. Este vorba despre piese care au o circulație mai lungă în timp și spațiu, și nu sunt neapărat caracteristice unui anumit grup etnic. Prezența lor în număr mare într-un anumit spațiu, l-a determinat pe W. Werner să le numească zăbale „de tip tragic”.

Ceramica este reprezentată prin cele două categorii principale: prima realizată la roată, cealaltă cu mâna. Ar fi atrăgătoare ipoteza că o anumită categorie poate fi pusă pe seama celților, iar cealaltă pe seama autohtonilor, însă nu se poate afirma acest lucru. Ambele categorii ceramice par să fi fost folosite ca urne sau ofrande funerare<sup>58</sup>. Ceramică dacică realizată cu mâna în mediul scordisc nu mai este de mult o noutate; de pildă, la Gomolava s-a găsit un număr apreciabil de vase pe care arheologii români le numesc „cești dacice”, denumire adoptată și acceptată și de cercetătorii sârbi<sup>59</sup>. O altă observație ce trebuie făcută este aceea că de la Padea nu provine până în prezent nici măcar o „ceașcă dacică”; ar putea fi însă vorba și despre o carență a cercetărilor. Pe de altă parte, ceramica realizată la roată specifică epocii La Tène, prezentată în catalogul de față, este de asemenea prezentă în mediul scordisc din Serbia<sup>60</sup>.

<sup>54</sup> D. Spânu, SCIVA, 52-53, 2001-2002, p. 99.

<sup>55</sup> D. Katincharova, ArhSofia 44, 2003, 4, p. 5-13.

<sup>56</sup> E. Tudor, SCIV 19, 1968, 3, p. 523.

<sup>57</sup> D. Berciu, E. Comșa, Materiale 2, 1956, p. 251-490.

<sup>58</sup> Rustoiu, *Războinici și artizani...*, p. 18.

<sup>59</sup> B. Jovanović, M. Jovanović, *Gomolava. Naselje mladeg gvozdenog doba (Gomolava. Late La Tène settlement)*, Novi Sad-Beograd, 1988, p. 25, fig. 5; p. 86, fig. 13; P. Popović, *Le ceramique de La Tène finale sur les territoires des Scordisques (Ier siècle av n. è. – Ier siècle de n. è.)*, Starinar 50, 2000, p. 87, fig. 3.

<sup>60</sup> Popović, *op.cit.*, p. 91, fig. 5.

Tentația de a interpreta descoperirile de la Padea ca făcând parte dintr-un singur depozit este foarte mare. Anumite evidențe sugerează însă faptul că avem de-a face cu situații ușor diferite. Spuneam la începutul acestui demers că este vorba despre două puncte unde au fost descoperite piese de epocă La Tène: *Dealul viilor și Fântâna Beldei*. Mai mult, diferențele de formă și dimensiuni ale vârfurilor de sulite și lănci, lasă loc presupunerii că ar putea proveni din mai multe depozite. Dar aceste probleme de finețe, vor putea fi dezbătute cu o altă ocazie de către specialiști ai celei de-a doua vârste a fierului, pe măsura avansării cercetărilor.

\*

Din cele dezbătute sumar la o primă impresie ar reieși că etnicul grupului de la Padea reprezintă de fapt o mixtură: celți, traci, daci și alte etnii. Chestiunea care ar trebui elucidată, aceea a proprietarilor obiectelor descoperite la Padea, nu va putea fi însă rezolvată foarte curând, tocmai datorită diversității obiectelor descoperite aici: spade de tip celtic, pumnale traco-geto-dacice, zăbale tracice, ceramică lucrată cu mâna și la roată.

În urmă cu șase decenii, C.S. Nicolaescu-Plopșor aprecia drept celtice descoperirile de acest tip din Oltenia<sup>61</sup>. În încercarea de a explica prezența laolaltă a spadelor de tip celtic cu pumnalele traco-geto-dacice, a fost propusă și o soluție de compromis: geții și dacii ar fi preluat de la celți spada celtică, iar celții și-au însuși pumnalul curb de la cei dintâi<sup>62</sup>. Mai recent, V. Sîrbu a procedat la o departajare tranșantă din punct de vedere etnic, considerând că vestigiile de tip Padea-Pangjurski Kolonii din Oltenia, ar aparține unui grup daco-scordisc<sup>63</sup>. După A. Rustoiu, ar fi vorba în principal despre triburi de tribali, scordisci mici și daci<sup>64</sup>. În acest sens, de reținut informația lui Strabon<sup>65</sup>, care îi menționează la est de râul Morava, de-a lungul Dunării, pe scordiscii mici, moesi și tribali.

Cred că nu este lipsit de importanță ca alături de neamurile menționate mai sus, să fie specificat în mod explicit și cel al geților, ca făcând parte din conglomeratul etnic din cadrul grupului Padea-Pangjurski Kolonii. Faptul că în opinia lui Strabon, *geții sunt cei așezați spre Pont și spre răsărit, iar dacii, cei din partea potrivnică, adică dinspre Germania și spre izvoarele Istrului*<sup>66</sup>, iar după Iordanes, *vechea Dacie este cea care se vede pe celălalt mal al Dunării din Moesia, încununată de munți*<sup>67</sup>, lasă loc presupunerii că geții locuiau regiunile din Dobrogea, Câmpia Română și la sud de Dunăre, pe când dacii ar putea fi localizați mai degrabă în Banat, Transilvania și Crișana. Întrucât renunțarea la sintagma mult

<sup>61</sup> Nicolaescu-Plopșor, *op.cit.*

<sup>62</sup> Tudor, *op.cit.*, p. 524.

<sup>63</sup> Sîrbu, *Credințe și practici...*, p. 24-26.

<sup>64</sup> Rustoiu, *Thracian sica and Dacian fulx...*, p. 68.

<sup>65</sup> Strabon VII, 5, 12.

<sup>66</sup> Strabon VII, 3, 12.

<sup>67</sup> Iordanes, *Getica* 74.

uzitată, aceea de geto-daci (folosită uneori în trecut și de autorul acestor rânduri !) pare totuși să fie să fie doar o chestiune de timp și de schimbare a mentalității, nu există nici o problemă în a face o distincție clară între geți și daci<sup>68</sup>, chiar dacă vorbeau aceeași limbă<sup>69</sup>. Mai mult, grupul Padea-Pangjurski Kolonii s-a manifestat cu deosebită forță și energie în timpul domniei lui Burebista, care era clar un get de neam<sup>70</sup>.

Amestecul etnic, a fost înregistrat și de izvoarele literare. Anaeus Florus<sup>71</sup> a relatat despre luptele romanilor conduși de consulul Drusus în anii 111-110 a.Chr., cu tracii și scordiscii, care au fost opriți să mai treacă Dunărea și să invadeze provinciile romane balcanice. Prin urmare, se poate deduce că aceste seminții se găseau undeva la nordul fluviului, poate în imediata sa apropiere sau pe insulele Dunării, de unde organizau raiduri de pradă în spațiul roman. În continuare, același autor pomenește despre o invazie a dacilor și scordiscilor, respinsă de consulul Minucius Rufus<sup>72</sup>. Aceeași coaliție daco-scordiscă a fost înregistrată și de Frontinus<sup>73</sup>.

Așadar, izvoarele literare au înregistrat corect populația mixtă a grupului Padea-Panagjurski Kolonii, situație verificată și atestată și de descoperirile arheologice. Faptul că spade celtice au fost descoperite laolaltă cu pumnale și zăbale traco-geto-dacice, vârfuri de lănci și sulițe, unele îndoite intenționat, ceramică lucrată la roată și cu mâna, ne lasă să credem că nu este vorba doar despre relații de colaborare politico-militară între etniile amintite. Este vorba despre cel puțin o influență culturală, dacă nu cumva despre o conviețuire (un exemplu semnificativ îl oferă mormântul celtic de la Telești, jud. Gorj)<sup>74</sup>.

O ultimă, dar foarte importantă problemă, este aceea a datării lotului de piese de la Padea, pe care l-am tratat în paginile acestei lucrări. Limitele cronologice ale complexelor de tip Padea-Pangjurski Kolonii din Oltenia au fost stabilite între cca 150 și cca 50 a.Chr.<sup>75</sup>, iar mai recent între 170/160-50a.Chr.<sup>76</sup>.

Vorbind despre începuturile sale, nu putem face abstracție de două evenimente politico-militare care au schimbat istoria peninsulei Balcanice, și anume căderea regatului macedonean, în anul 168 a.Chr. și formarea provinciei romane Macedonia, în 148 a.Chr. Urmare a acestor evenimente, romanii s-au stabilit temeinic în perimetrul peninsulei Balcanice, iar libertatea de mișcare a celților scordisci a fost oarecum strâmtorată. În acest context apariția grupului Padea-Panagjurski Kolonii ar putea fi apreciată ca o reacție a unor populații de la Dunăre împotriva expansiunii romane.

---

<sup>68</sup> O demonstrație de dată recentă, la Z. Petre, *Practica nemuririi. O lectură critică a izvoarelor grecești referitoare la geți*, București, 2004, p. 276-289.

<sup>69</sup> Strabon VII, 3, 13.

<sup>70</sup> Strabon VII, 3, 11.

<sup>71</sup> Anaeus Florus I, 39, 5.

<sup>72</sup> *Ibidem* I, 39, 5.

<sup>73</sup> Frontinus II, 4, 3.

<sup>74</sup> Rustoiu, *Observații cu privire la mormântul celtic de la Telești (jud. Gorj)*, în vol. *In Honorem Gheorghe Popilian* (edited by Dorel Bondoc), Craiova, 2006, p. 300-321.

<sup>75</sup> Sîrbu, *op.cit.*, p. 25; Sîrbu, Rustoiu, *op.cit.*, p. 77-91.

<sup>76</sup> Sîrbu, Arsenescu, *op.cit.*, p. 166.



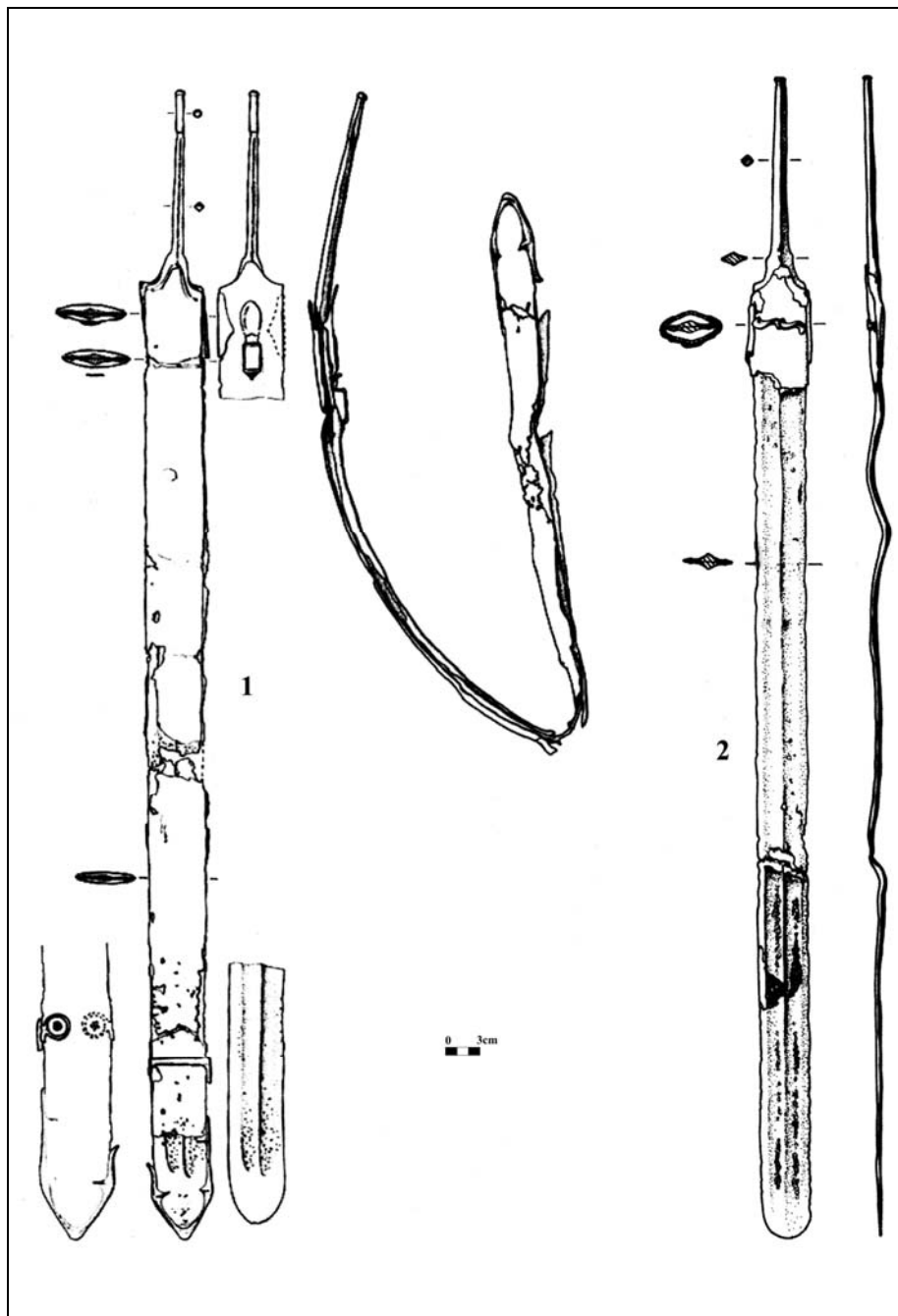


Fig. 1. Padea. Spade de fier.

Fig. 1. Padea. Iron swords.

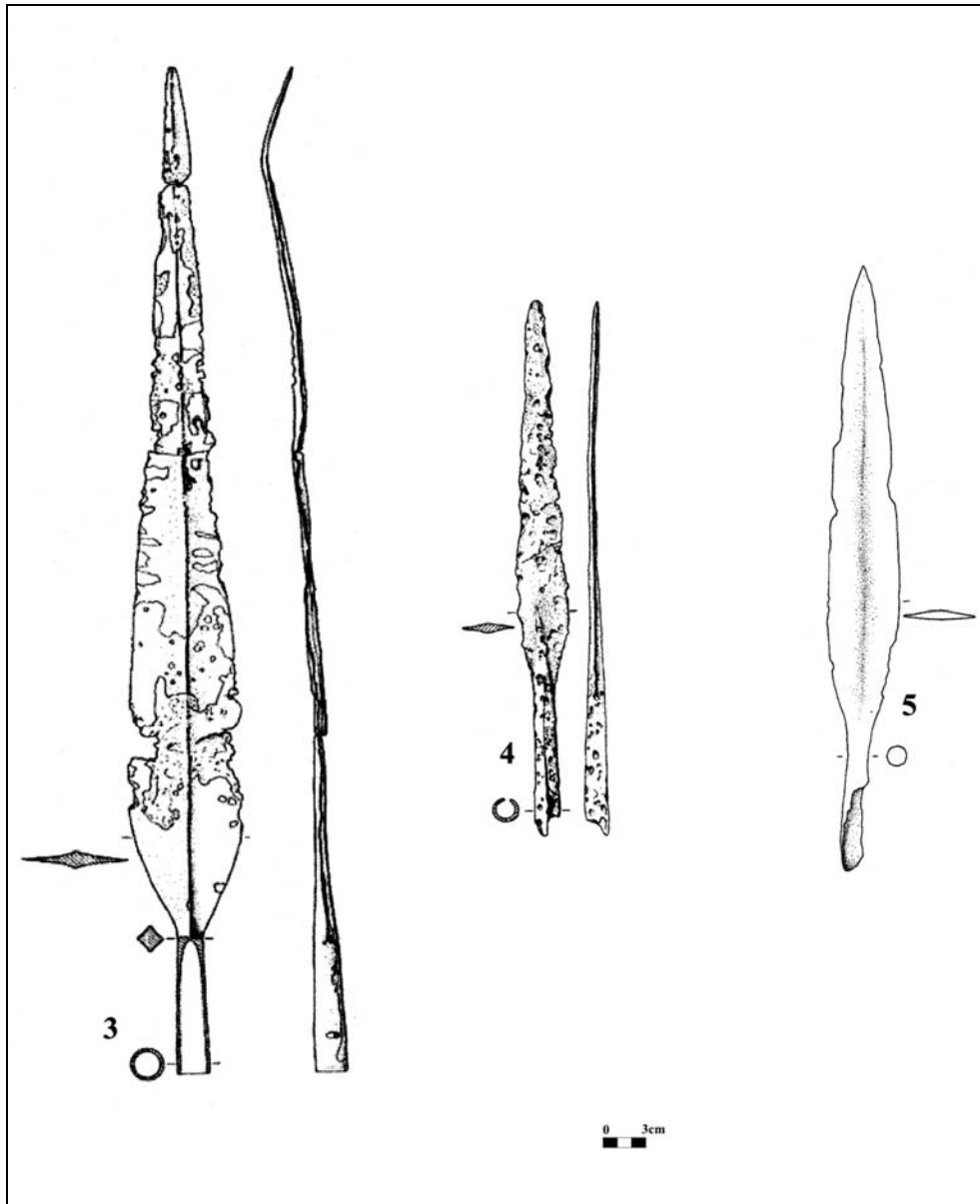


Fig. 2. Padea. Vârfuri de lănci.  
Fig. 2. Padea. Spearheads.

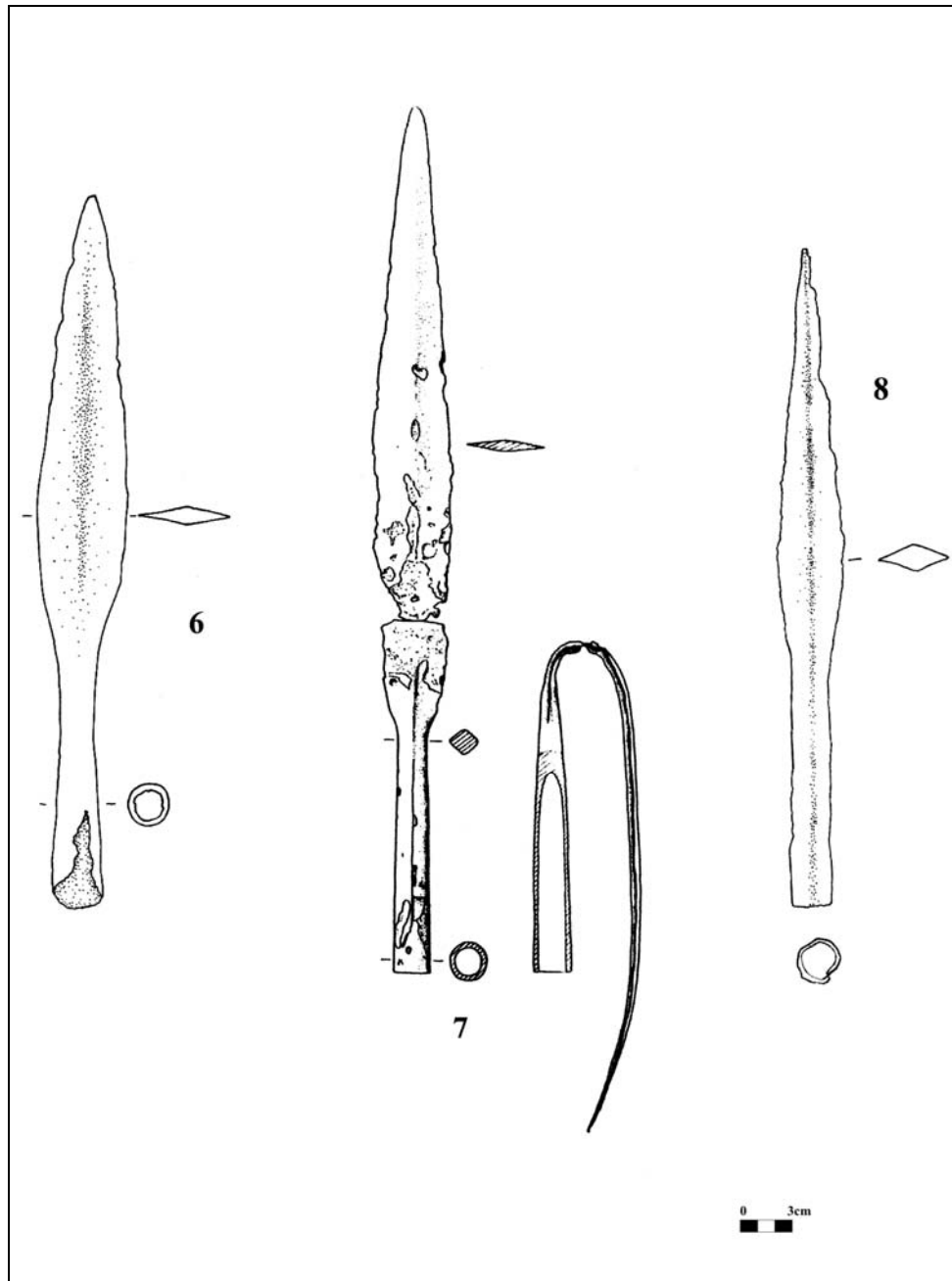


Fig. 3. Padea. Vârfuri de lănci.  
Fig. 3. Padea. Spearheads.

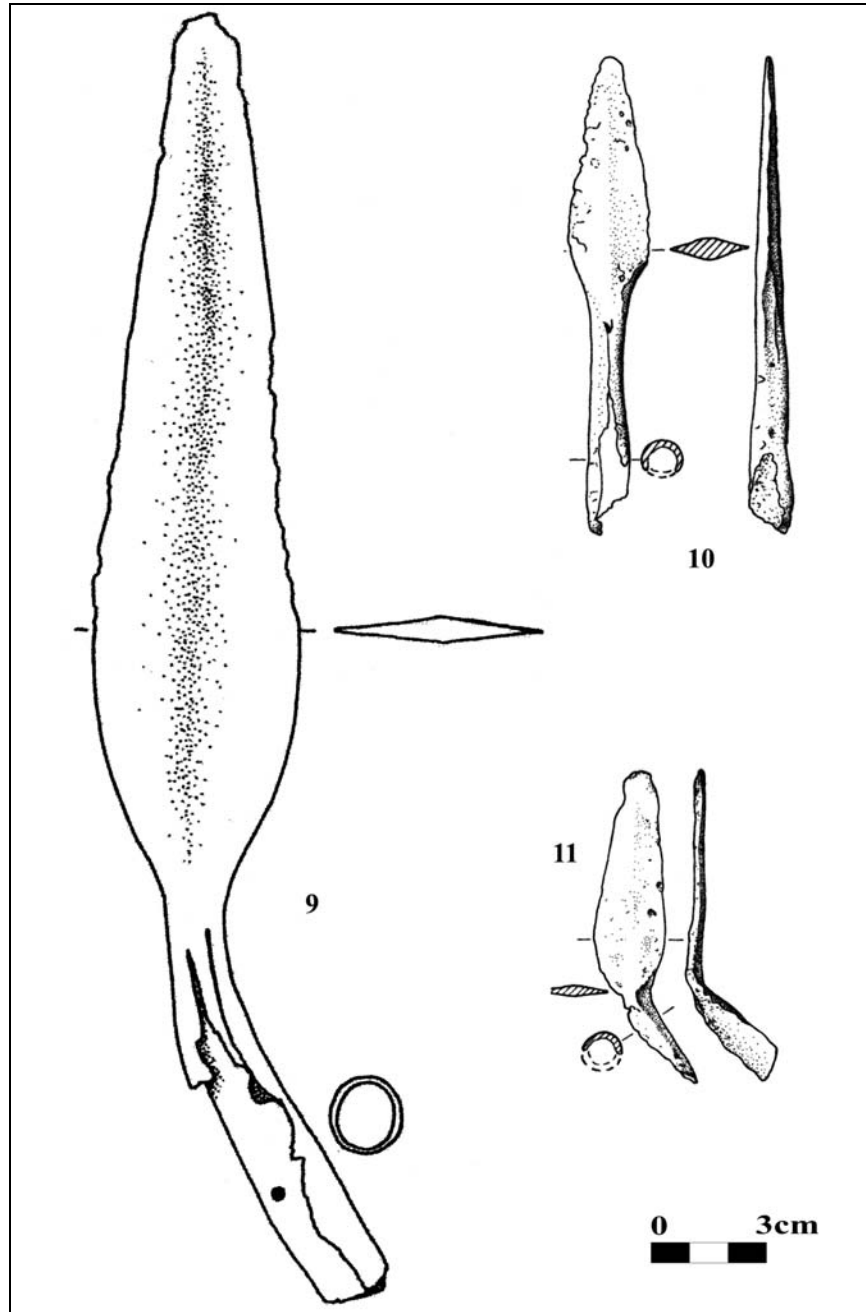


Fig. 4. Padea. Vârfuri de lănci și sulițe.  
Fig. 4. Padea. Spearheads and javelins.

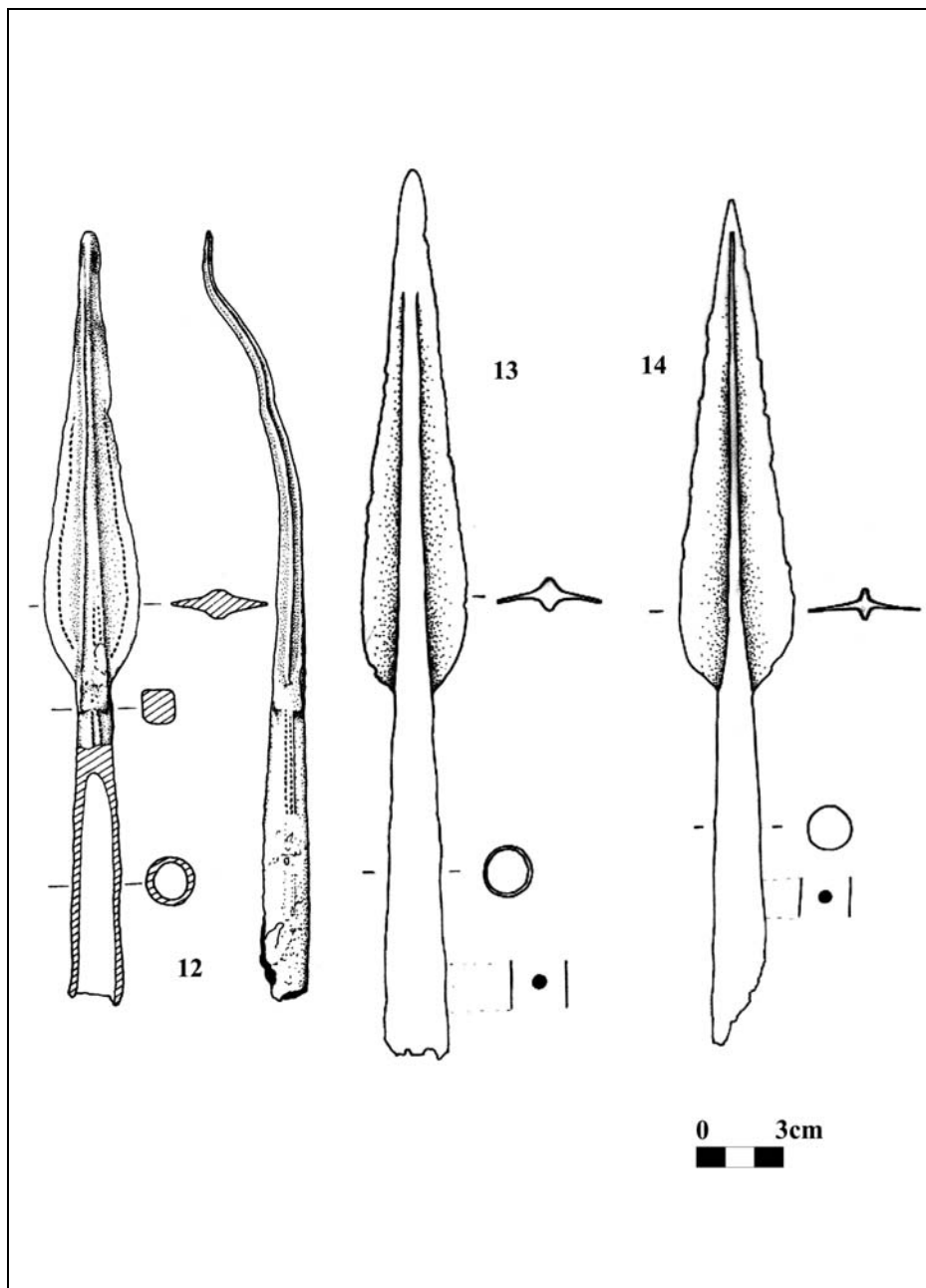


Fig. 5. Padea. Vârfuri de lănci.  
Fig. 5. Padea. Spearheads.

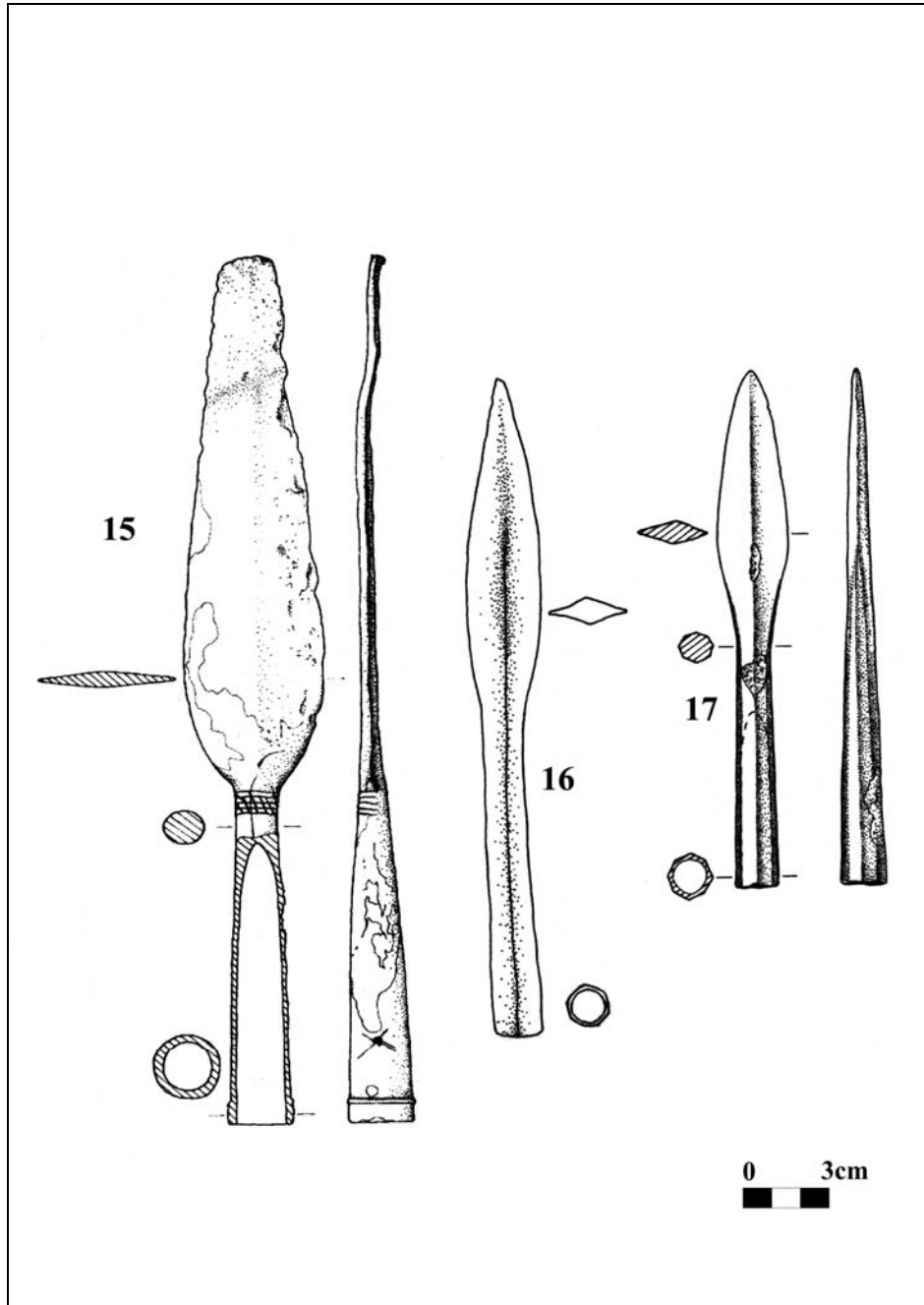


Fig. 6. Padea. Vârfuri de lănci și sulițe.  
Fig. 6. Padea. Spearheads and javelins.

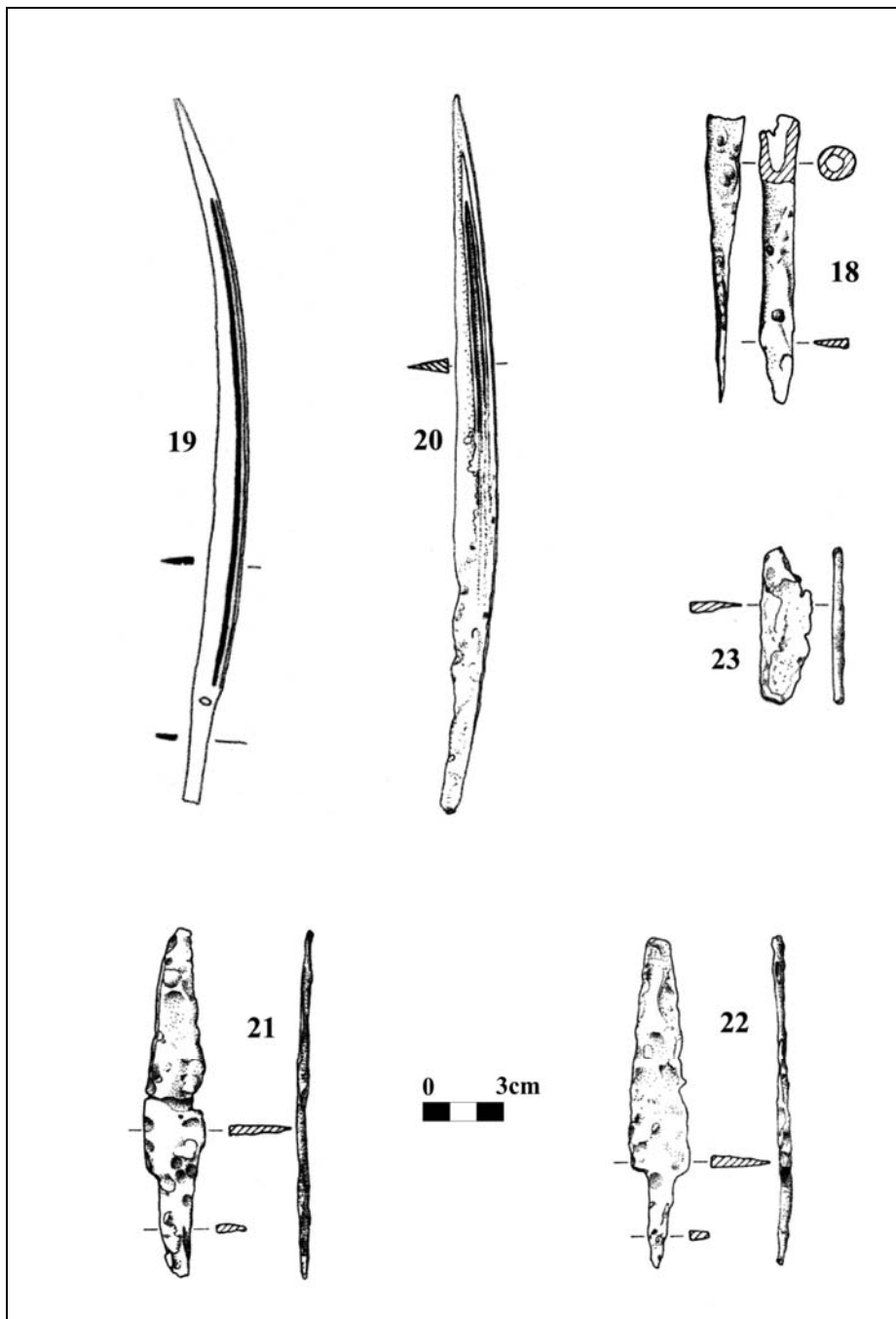


Fig. 7. Padea. Pumnale, cuțite și călcâi de suliță.  
 Fig. 7. Padea. Daggers, knives and a "heel" of a spear.

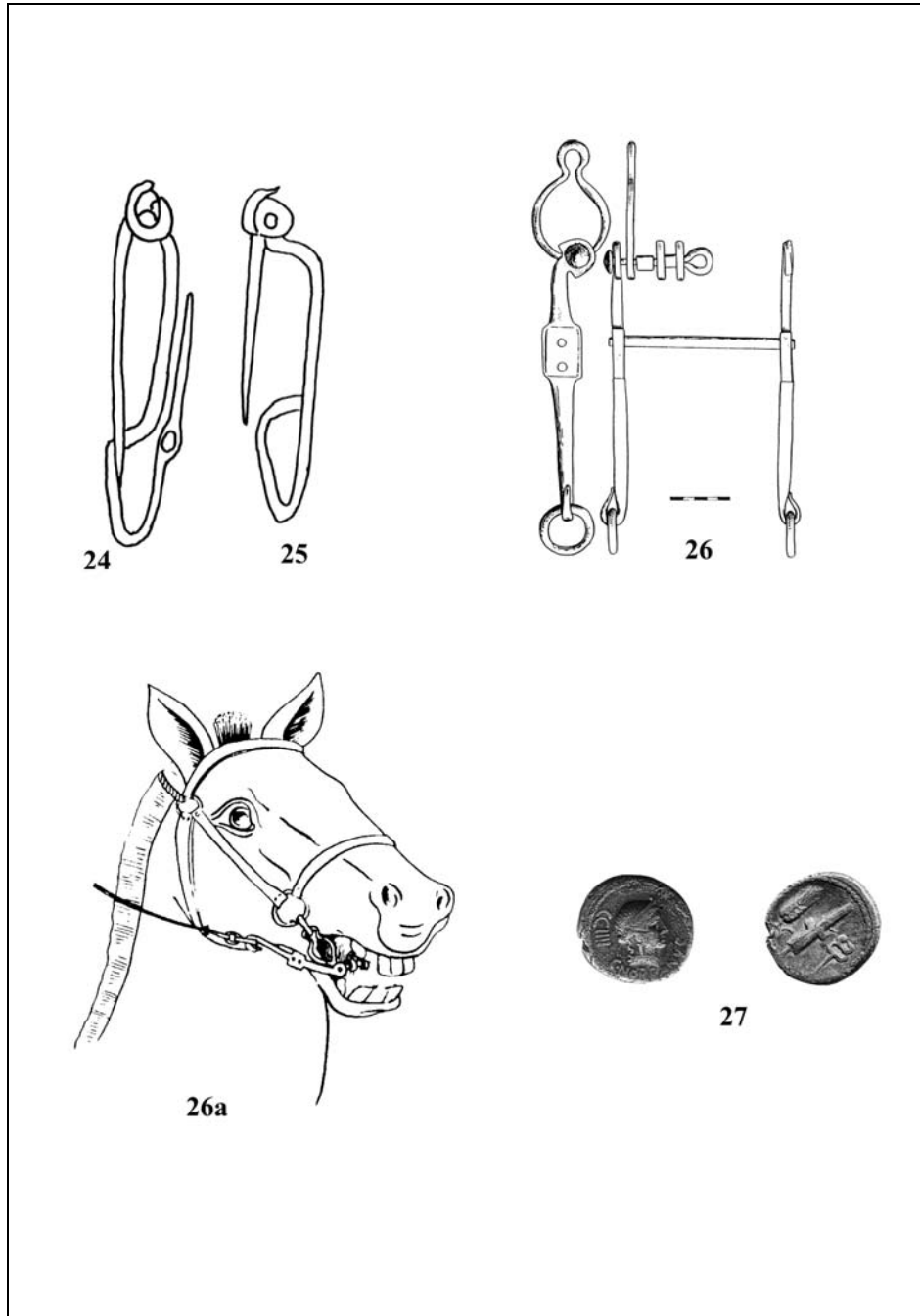


Fig. 8. Padea. Fibule, zăbală și monedă de argint.

Fig. 8. Padea. Fibulae and bit.



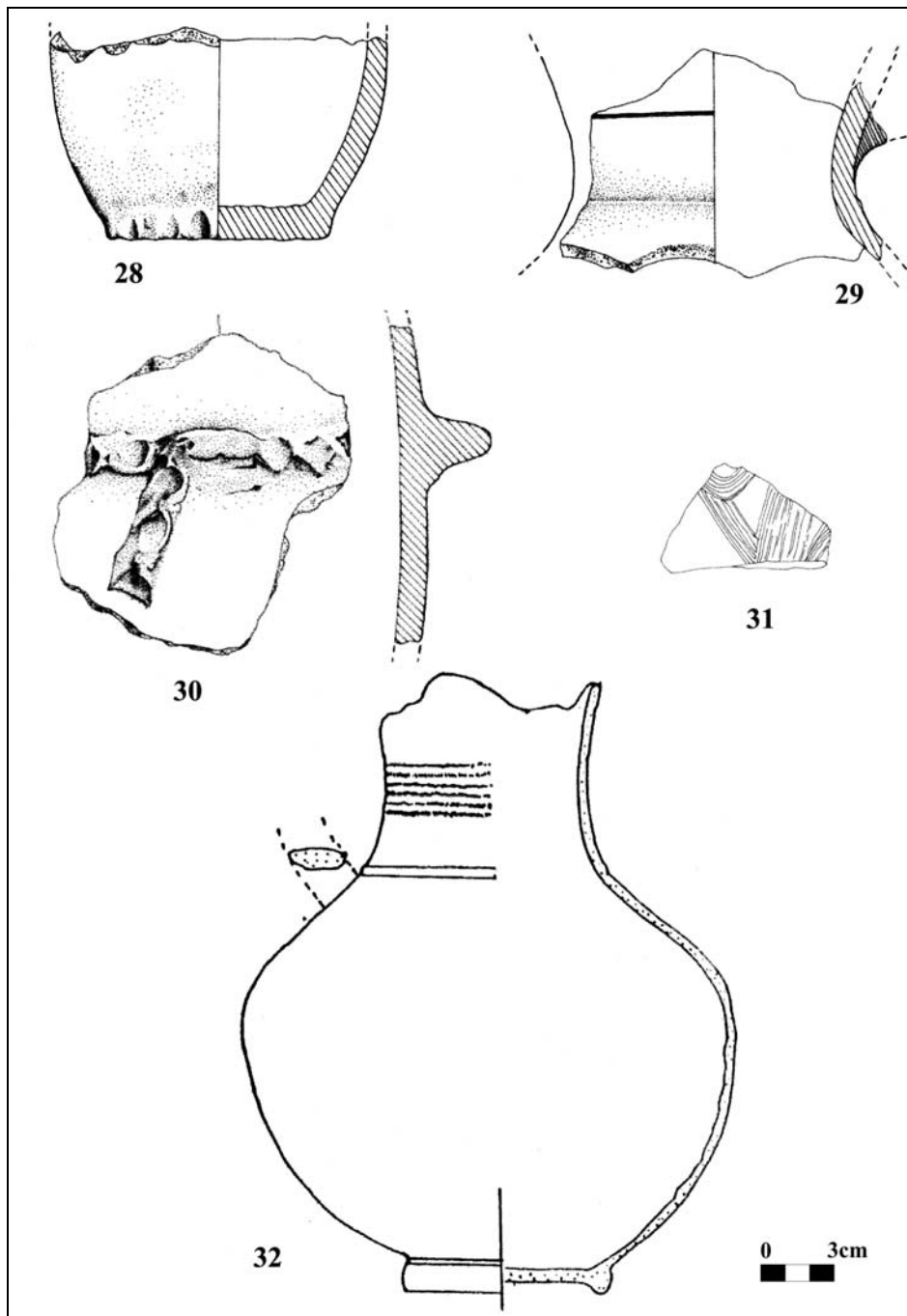


Fig. 9. Padea. Vase ceramice.

Fig. 9. Padea. Pottery.

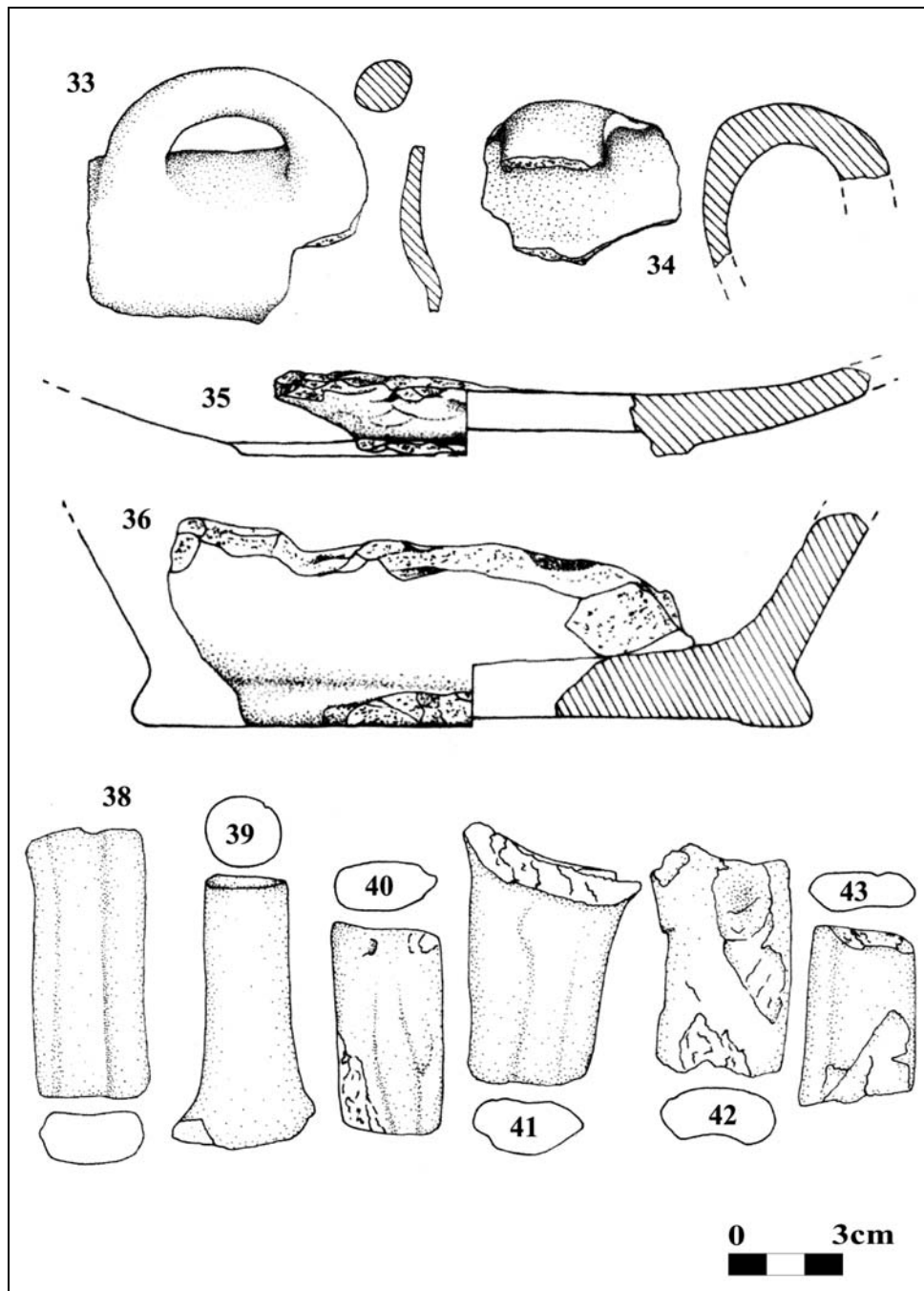


Fig. 10. Padea. Fragmente ceramice.

Fig. 10. Padea. Pottery fragments.

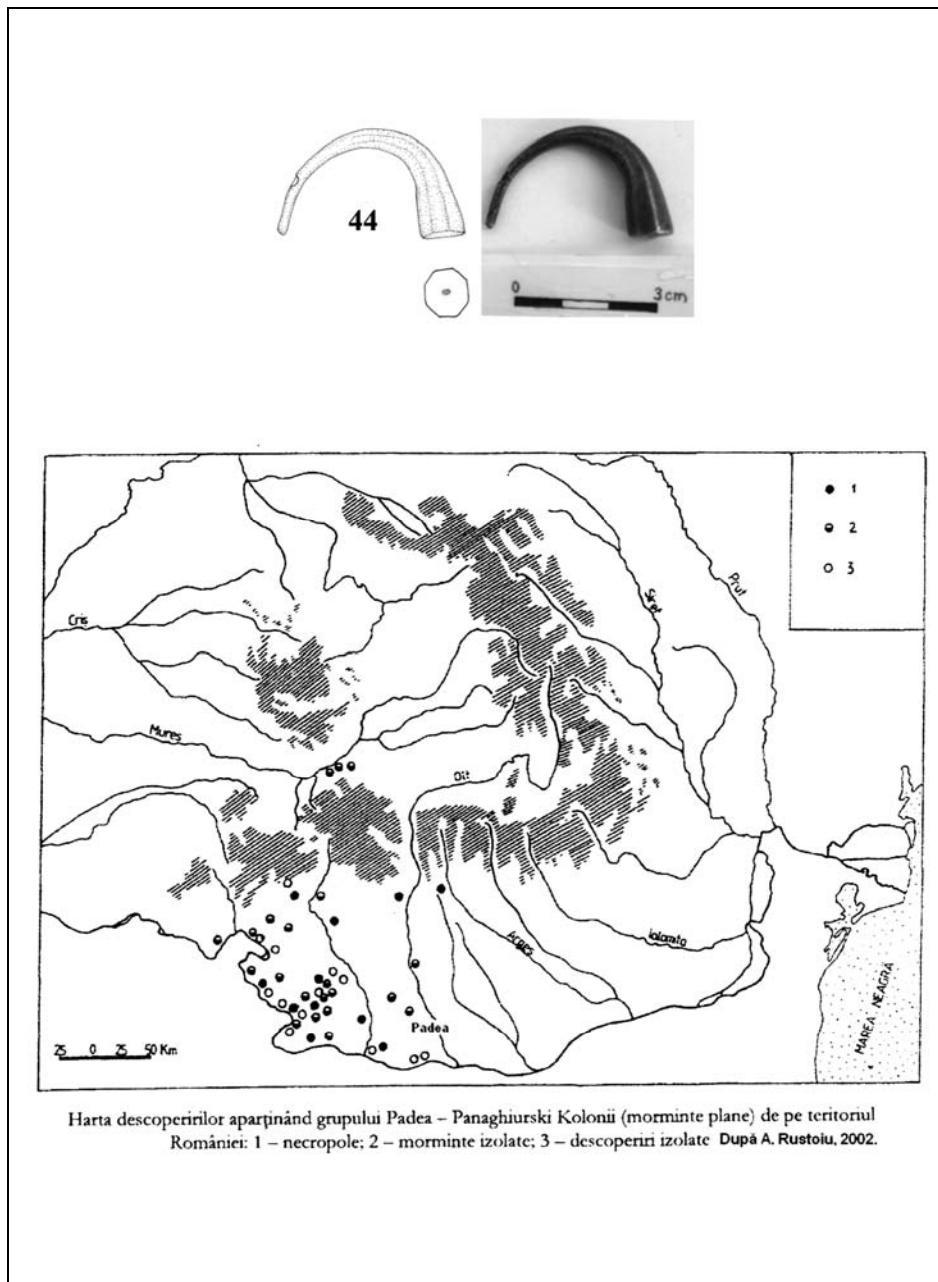


Fig. 11. Padea. Obiect de argint; harta descoperirilor de tip Padea-Panagjurski Kolonii pe teritoriul României, după A. Rustoiu.

Fig. 11. Padea. Silver implement; discoveries of Padea-Panagjurski Kolonii Type in Romania (after A. Rustoiu).

Toate descoperirile aparținând grupului Padea-Panagjurski Kolonii sfârșesc undeva pe la mijlocul secolului I a.Chr. (nu este exclus ca această dată să fie modificată în sensul prelungirii sale). De la această dată dispar spadele celtice, și de asemenea, obiceiul de a deforma intenționat armele. Așadar, sfârșitul grupului pare a fi fost totuși unul impus, altfel renunțarea la folosirea spadelor amintite și la obiceiul îndoirii rituale a armelor nu pot fi explicate logic. Cu titlu ipotetic, poate că ar trebui luate în calcul anumite schimbări survenite după dispariția lui Burebista.

Introducerea importantelor descoperiri de epocă La Tène de la Padea în circuitul științific confirmă astfel faptul că unul dintre cele două toponime ce denumesc grupul cultural în discuție, adică Padea, este destul de potrivit. Din acest punct de vedere, intuiția lui Z. Woźniak a fost foarte bună<sup>77</sup>.

## LA TÈNE AGE DISCOVERIES FROM PADEA, DOLJ COUNTY

### ABSTRACT

The topic of the article consists in the discoveries from the 2<sup>nd</sup> period of the Iron Age, made by chance in Padea, more than four decades ago. They are 2 swords, 15 spearheads, 1 "heel" of a spear, 2 daggers, 3 knives, 1 silver coin, 1 bit, 3 pots, 1 jar and many pottery fragments. All of them belong to the Padea-Panagjurski Kolonii group.

Even the name of the locality is one of the two toponyms which gave the name of the cultural group Padea-Panagjurski Kolonii (Z. Woźniak). So far, only a small number of the discoveries from Padea there have been published by V. Zirra. In the area of the locality there are two places in this respect: *Dealul Viilor* și *Fântâna Beldii*; in the last site there was discovered especially pottery.

The two swords, burnt and bent, have a Celtic origin, but their owners were not necessarily Celtic. According to the analogies and the tipology, these pieces can be dated between the end of the 2<sup>nd</sup> century and the beginning of the 1<sup>st</sup> century B.C.

The daggers were used by the Thracians, Dacians and Getae and representations of these pieces can be found on the Column of the emperor Trajan, on the monument of Adamclisi, on lamps, coins and on figurines of bronze. Even the Dacian king Decebalus was rendered on the Column of the emperor Trajan, in the moment when he killed himself with such a weapon.

The spearheads are of different sizes and types and they are common for the La Tène period. One of them (no. 3) is 72.5cm long.

The type of the bit is spread on a large area. For this reason such pieces were called of Thracian" type (W. M. Werner).

The pottery is made at the potter's wheel and by hand. The two brooches are characteristic to the Padea-Panagjurski Kolonii group. Unfortunately, we do not know the context of the discovery of the coin.

<sup>77</sup> Woźniak, *op. cit.*, p. 74-138.

So, from the ethnical point of view, the archaeological discoveries correspond to the literary sources. They are Celts, Thracians, Dacians and others. To this enumeration, there could be added the Getae, especially if take into consideration that during the reign of the king Burebista, a Getic man, the Padea-Panaghiurskii Kolonii group appeared very energetic and powerful.

The dating of the discoveries of the Padea-Panagjurskii Kolonii type, could be placed between the middle of the 2<sup>nd</sup> century and the middle of the 1<sup>st</sup> century B.C. For the beginning of it, there were two important moments: the failure of the Macedonian kingdom and the creation of the Roman province Macedonia. In this context, the appearance of the Padea-Panagjurskii Kolonii group could be regarded as a reaction of Danubian nations against the Roman expansion. The latest discoveries belonging to this type are dated around the middle of the 1<sup>st</sup> century B.C., possibly later. After this date, the long swords of Celtic origin and the custom to bent the weapons, dissappeared.



## LEGIUNEA XIII GEMINA ÎN COLONIA DACICA SARMIZEGETUSA ?

GICĂ BĂEȘTEAN

Autorul demonstrează că **legiunea XIII Gemina** sau cel puțin o parte a acesteia a participat la programul constructiv al coloniei **Ulpia Traiana Augusta Dacica Sarmizegetusa**.

Dacă prezența legiunii III Flavia Felix la Sarmizegetusa este clară și nimeni nu o contestă, nu același lucru se poate spune despre legiunea XIII Gemina.

Ștampilele de pe materialul tegular aparținând primei unități apar aproape peste tot, mai ales în primele nivele de construcție a orașului. Pornind de la aceste considerații, s-a ajuns la concluzia că avem de-a face cu vexilații din legiunea III F. F. care au staționat la Sarmizegetusa, sau, conform altor păreri, au luat parte la programul de construcții<sup>1</sup>.

Câteva inscripții ne vorbesc despre soldați din legiunea XIII<sup>2</sup> prezenți în Colonia Dacica, dar ei sunt puși în legătură cu perioada de început, atunci când guvernatorul și-a avut sediul aici. Există și părerea că aici ar fi staționat o vexilație a acestei unități militare<sup>3</sup>. Într-un articol al său, M. Bădău-Wittemberger încearcă să demonstreze contrariul<sup>4</sup>. Cloșca Băluță respice de la bun început și fără nici o argumentație posibilitatea ca ștampilele Legiunii XIII Gemina să provină de la Sarmizegetusa. Se pare că acest autor considera ipoteza enunțată mai sus drept inatacabilă<sup>5</sup>.

Argumentația domnului Bădău-Wittemberger se axează în jurul ideii că materialul cunoscut, până la data când a fost scris articolul său, nu a fost descoperit în timpul săpăturilor sistematice din Colonia Dacica, ci provenea fie din descoperiri mai vechi, întâmplătoare, fie din achiziții sau colecții particulare. Un alt

---

<sup>1</sup> M. Rusu, *Castrul roman Apulum și cetatea feudală Alba-Iulia* AIIA Cluj 22, 1979, p. 47-70; D. Alicu, *Le camp legionnaire de Sarmizegetusa*, în *Potaissa* 2, 1980, p. 23-28; D. Benea, *Din istoria militară a Moesiei Superior și a Daciei. Legiunea VII-a Claudia și legiunea III-a Flavia*, Cluj-Napoca, 1983, p.156; M. Bărbulescu, *Din istoria militară a Daciei romane. Legiunea V Macedonica și castrul de la Potaissa*, Cluj-Napoca, 1987, p. 156-157; R. Etienne, I. Piso, A. Diaconescu, *Les fouilles du forum vetus de Sarmizegetusa. Rapport general*, ActaMN 39-40/ 1, 2002-2003, p. 59-153.

<sup>2</sup> IDR III/ 2, 243, 248, 268, 337, 419, 432; M. Bădău-Wittemberger, *Considerații privind ștampilele Legiunii XIII Gemina del a Ulpia Traiana Sarmisegetusa*, ActaMN 24-25, 1987-1988, p. 615.

<sup>3</sup> V. Moga, *Din istoria militară a Daciei romane. Legiunea XIII Gemina*, Cluj-Napoca, 1985, p. 61; Bădău-Wittemberger, *op. cit.*, p. 616.

<sup>4</sup>Bădău-Wittemberger, *op. cit.*, p. 615-617.

<sup>5</sup> IDR III/ 6, p. 24.

argument ar fi acela că producția civilă abundentă nu ar justifica funcționarea paralelă a unor ateliere militare, mai mult, există posibilitatea unor *officinae* oficiale. Toate piesele se află în depozitele muzeelor din Cluj-Napoca și Deva, am mai adăuga noi și Drobeta-Turnu Severin și București. Militarii ce sunt atestați în inscripții nu au legături cu lucrările edilitare.

În IDR III/6 sunt semnalate cel puțin 42 de exemple cu ștampile ale legiunea XIII Gemina, din 24 de tipuri diferite, la care se folosește în mod invariabil șablonul – „greșit de la Sarmizegetusa” sau „de proveniență necunoscută dar nu de la Sarmizegetusa” sau „aceeași ștampilă, la termele de la Micia, în Muz. Deva...dar greșit de la Sarmizegetusa, și în Muz. Național din București...”.

De aici am putea să înțelegem că niște colecționari au cedat materialul unor muzee sau aceste instituții au făcut achiziții de la particulari. Este greu de înțeles, însă, cum au putut greși în atât de multe cazuri cei care au inventariat piesele. Întrucât unele dintre ștampile au proveniența clară Micia, iar altele Sarmizegetusa și sunt atribuite Micieii doar pentru că nu au fost descoperite în timpul săpăturilor. Credem că problema ar trebui reconsiderată, iar în aceste condiții se ridică mari semne de interpretare asupra materialului din muzeele de la Deva și București, a căror origine de la Micia nu este tocmai sigură.

Profesorul Ioan Piso a publicat o piesă (condiții de descoperire necunoscute) despre care afirmă: „Cărămida a fost găsită în primăvara anului 1995, de către o țărăncă, la est de zidul de est al orașului”<sup>6</sup>. În acest caz avem de-a face cu antroponimul Pomponius Fortis<sup>7</sup>. Pare greu de crezut ca un colecționar să o fi pierdut undeva în afara zidurilor orașului, unde apoi a fost redescoperită. Chiar autorul este de acord că nu există indicii care să sugereze aducerea cărămidii din altă parte.

Anul acesta, în depozitele Muzeului Nou din Sarmizegetusa, am descoperit un fragment de cărămidă acoperit cu mortar pe ambele fețe. Pe o parte, de sub stratul de mortar, se putea observa existența unei ștampile ce nu putea fi citită, la care contraria lățimea cartușului. După curățare s-a dovedit a fi o ștampilă cu antropoinm, ce aparținea legiunii XIII Gemina<sup>8</sup> (foto 1-2). Dimensiunile fragmentului sunt următoarele: L. = 58 cm, l. păstrată = 25 cm, î. = 5 cm. Cartușul este de formă dreptunghiulară și s-a păstrat destul de bine sub stratul de mortar; lipsește colțul drept, rupt cu cealaltă jumătate a cărămidii. Dimensiunile acestuia sunt următoarele: L. păstrată = 13 cm, l. = 5 cm, iar literele au înălțimea de 1,6 cm. În primul rând se văd foarte bine prescurtarea LEG de la *Leg(io)*, cu litera G în formă de C, din numărul formației se păstrează doar cifra X și o parte din bara orizontală de deasupra, nici una

<sup>6</sup> I. Piso, *Les estampilles régulières de Sarmizegetusa*, EphemNap 6, 1996, p. 157.

<sup>7</sup> IDR III/ 6, 239. Ștampila apare în inventarele Muzeului din Deva cu proveniența Sântămăria de Piatră. Apropierea de Micia reduce șansele ca piesa să provină de la Sarmizegetusa, dar nu le infirmă în totalitate.

<sup>8</sup> IDR III/ 6, 245. Ștampila apare și la Micia, dar în condițiile în care ni se spune, pe de o parte, că sunt depozitate la București și în număr destul de mare la Deva (unde sunt numeroase, neinventariate și inedite), iar pe de altă parte că sunt greșit repertorizate de la Ulpia Traiana Sarmizegetusa, ni se dă de înțeles proveniența destul de explicit.



dintre cele trei haste nu mai pot fi citite. În rândul al doilea se văd foarte bine literele ST(*atius*, *-atii*) cu ligatură, urmate de un semn de despărțire, după care se văd foarte bine literele SEN și ceva mai prost păstrat T, de la SENTIA(*mus*, *-ni*). În mod clar avem o șampilă cu numeroase analogii în muzeele de la București și Deva.

Nici în acest caz condițiile de descoperire nu sunt clare, deoarece piesa nu a fost inventariată. Lipsa de interes s-a datorat probabil faptului că șampila a fost acoperită, iar după marginea de cartuș vizibilă toată lumea a crezut că avem de-a face cu Leg. III FF. Dar mai mult ca sigur provine din săpături arheologice desfășurate la Sarmizegetusa, întrucât marea majoritate a pieselor de marmură și a materialului tegular descoperit în săpăturile vechi se află depozitat în clădirea muzeului vechi din localitate. Având în vedere că noua locație a clădirii muzeului datează din anul 1984, probabil că această piesă reprezintă o descoperire recentă. În niciun caz nu se pune problema unei achiziții.

În anul 2003, împreună cu domnul Dorin Alicu de la MNIT Cluj-Napoca, am realizat săpături arheologice în Sarmizegetusa, pe proprietatea domnului Emil Crișan<sup>9</sup>. Se viza completarea planului unor clădiri descoperite în curtea muzeului vechi din localitate. Aici au fost deschise mai multe secțiuni, notate de noi MV. În MV 10, MV 9, MV 12, MV 13 se delimitează un zid, notat de noi Z 6, care continuă în grădinile dinspre vest și în curtea Muzeului Vechi spre est. La sud de acesta, aproape pe toată lungimea lui, avem un strat tegular de demolare a unui acoperiș (foto 3-5). În ciuda numărului mare de fragmente, șampile am descoperit doar pe două dintre ele, într-unul dintre cazuri avem de-a face cu PR COS<sup>10</sup>, iar în celălalt cu legiunea XIII Gemina. Chiar dacă stratul de deasupra demolării este unul răscolit, chiar dacă piesa a fost antrenată (nu se afla între celelalte fragmente sau sub ele) din altă parte, acel loc nu putea fi la o mare depărtare. În orice caz cu această piesă avem primul exemplu descoperit în timpul săpăturilor arheologice.

Și în acest caz avem de-a face cu o șampilă cu antroponim<sup>11</sup> (foto 6-7). Piesa se compune din trei fragmente, care au lungimea păstrată de 17 cm, lățimea păstrată de 22 cm și grosimea de 3 cm. Cartușul se păstrează pe o lungime de 7,5 cm, are lățimea de 4,5 cm, iar literele au 1-1,5 cm înălțime. O parte dintre litere sunt scrise inversat, la fel ca și cifra XIII, de altfel întreg textul este scris de la dreapta la stânga. În primul rând se vede G de la epitetul unității (rupt în două datorită unei spărturi recente) numeralul trupei, XIII, s-a păstrat foarte bine alături de G; de la *Leg(io)*. În rândul al doilea, din cauza rupturii, AVR(*elius*) lipsește, în schimb se păstrează MEN, cu litera N scrisă invers. Din rândul al treilea se observă foarte bine litera D și ceva mai estompat literele R și E. Se vede foarte bine și ligatura M + D.

<sup>9</sup> CCA 2005, p. 318-319.

<sup>10</sup> La nord de Z 6, în MV 8, într-o clădire cu contraforți, posibil un *horreum*, șampila PR COS apare însoțită și de cea a Leg. III FF. Șampila legionară este prinsă într-un cartuș cu marginile rotunjite, ceea ce ar putea pleda pentru o datare timpurie, 106-117.

<sup>11</sup> IDR III/ 6, 165. În muzeul din Deva apar piesele cu numerele de inventar 2344 și 2357, dar se precizează că nu provin de la Sarmizegetusa. În urma descoperirii noastre, credem că cei care au inventariat piesele au avut motive întemeiate pentru a le atribui Coloniei Dacica.




Fig. 1. a. Ștampila cu antroponimul ST(*atius, -atii*) SENTIA(*nus, -ni*); b. contextul descoperirii ștampilei.  
Fig. 1. a-b. Stamp of a ST(*atius, -atii*) SENTIA(*nus, -ni*).




Fig. 2. a.-b. Z 6 surprins în MV 9, MV 10 și MV 11, de-a lungul căruia apare stratul de demolare a unui acoperiș, la suprafața căruia a fost descoperită cea de a doua șampilă.

Fig. 2. a-b. Z 6 discovered in MV 9, MV 10 și MV 11, along this wall it can see a demolition layer of a roof, at superior part of it have been founded the second stamp.




Fig. 3. a-b. Ștampila cu antroponimul AVR(*elius*) MENANDER.  
Fig. 3. a-b. Stamp of a AVR(*elius*) MENANDER.

Aceste ultime piese scot din discuție, credem noi, argumentele potrivit cărora ștampilele legiunii XIII Gemina nu au fost descoperite în timpul săpăturilor recente, ca și părerea că nici una dintre ele nu se află depozitată la Sarmizegetusa. De altfel muzeele din Deva, Cluj sau București conțin piese mai importante decât materialul tegular, cu aceeași proveniență Ulpia. Motivul este unul simplu, oamenii sau instituțiile din aceste centre au desfășurat săpăturile arheologice aici. Este greu de răspuns de ce majoritatea materialului a părăsit muzeul local. Poate un răspuns ar putea fi acela al numărului mult mai mic față de ștampilele Leg. III F. F. Dar și mai greu de răspuns este la întrebarea: de ce nici puținele piese inventariate nu le-am mai putut regăsi în depozitele muzeului, nici măcar piesa publicată de domnul profesor Piso.

În ceea ce privește abundența producției civile sau oficiale, considerăm că acesta nu poate reprezenta un argument valabil în fața exemplurilor aduse în acest material.

Poate că militarii ce apar în inscripții nu au avut de-a face cu lucrările edilitare din Colonia Dacica, dar ștampilele arată faptul că cel puțin părți din efectivul militarilor legiunii XIII Gemina ar fi putut fi implicați.

Articolul de față nu-și propune să rezolve probleme de cronologie sau localizare în spațiu a trupei, numărul pieselor; condițiile de descoperire și ideile preconceptuate plecate de pe o pistă falsă nu fac posibil, în momentul de față, un asemenea demers. Considerăm însă că noile date justifică rediscutarea problemei participării legiunii XIII Gemina, sau doar a unei vexilații la programul constructiv desfășurat la Sarmizegetusa. Probabil că doar alte piese, cu condiții de descoperire clare, vor putea răspunde și la astfel de întrebări.

În acest moment un lot de tegule ștampilate, atât dintre cele aparținând militarilor, cât și din cele civile, au fost trimise în vederea unei analize de laborator. Chiar dacă rezultatele nu ne vor da răspunsul referitor la prezența legiunii în Colonia Dacica, cel puțin ne vor edifica în legătură cu locul de proveniență a materialului.

În orice caz întrebării din titlu credem că putem să-i răspundem cu certitudine: cel puțin material tegular aparținând acestei unități a fost folosit în programul de construcții de la Sarmizegetusa. Răspunsul la întrebarea legată de prezența efectivă a soldaților încă nu poate fi dat acum.

## LEG. XIII GEMINA IN COLONIA DACICA SARMIZEGETUSA?

### ABSTRACT

Main argument, for those who affirmed that Leg. XIII Gemina was never involved in constructive programs in Sarmizegetusa, was the fact that no stamp of this legion had discovered in the old or modern excavation. They says that all existing pieces are provide by aquisitions or privates collection and now it could be seen just in Deva or Cluj Napoca Museums. From IDR III/6 we know about at least

42 sample of Leg. XIII stamps, but the authors insist to sustain the fact that material was not discovered in Sarmizegetusa, but Micia. Some years ago Mr. prof. Ioan Piso published a stamp of Leg. XIII discovered in East side of East wall of the city. In inventories of the Sarmizegetusa I found a new stamp, unfortunately we don't know much about discovery conditions. Probably is providing by modern excavations, after 1984, because material from earlier excavations we keep in other building. In the excavations from 2003-2004 from Old Museum courtyard we discovered a stamp of the same unit of army.

On bases of this new discoveries we think that Leg. XIII, or parts of it, participated to construction program in Sarmizegetusa, but is very difficult to say, in this moment, when and where this hapened.

CONSTANTIN PREDA, *Note numismatice*1. CIRCULAȚIA MONETARĂ ÎN AȘEZĂRILE GETO-DACICE  
EXTRACARPATICE DE TIP *DAVA*

Așezările de tip *dava* sunt specifice civilizației geto-dacice din ultimele două secole de dinainte de cucerirea romană. Excepție fac doar siturile de la Poiana, jud. Galați și Zimnicea, jud. Teleorman, ale căror începuturi datează încă din secolul al IV-lea a.Chr. Prin *dave* înțelegem așezările geto-dacice, distincte de cele cunoscute sub numele de așezări de refugiu, specifice secolelor VI-III a.Chr., și de cele simple, nefortificate, care sunt prevăzute cu sistem de apărare tradițional, alcătuit din șanț adânc și val de pământ bine reliefat, cu suprafață destul de restrânsă, dar intens locuită. Straturile de locuire ating uneori grosimi de până la 2 m, fiind destul de bogate în materiale arheologice.

Astfel de așezări, pomenite adesea și în izvoarele scrise antice, sunt specifice cu precădere zonelor extracarpatică, în special Munteniei și parțial Moldovei. În celelalte regiuni, Oltenia, Banat și Transilvania, numărul acestora este mult redus, fiind suplinit de alte tipuri de așezări, din categoria celor simple sau cea a cetăților.

De pe urma numeroaselor cercetări arheologice întreprinse în astfel de așezări, a rezultat un numeros și variat material arheologic, ceramică, obiecte de tot felul și monede. Despre toate acestea s-au publicat numeroase studii și chiar unele monografii. În toate aceste publicații au fost inserate și descoperirile monetare. Am considerat că o grupare a acestora într-un studiu separat poate oferi posibilitatea de a scoate în evidență un anumit aspect din viața acestor *dave*, care nu pare a fi deloc de neglijat. Cu alte cuvinte, dorim să vedem în ce măsură putem sau nu să vorbim de un oarecare proces de circulație monetară în aceste așezări și despre semnificația acestuia.

Se apreciază, și în mod justificat, că *dava* de la Popești, jud. Giurgiu, pe Argeș, este cea mai reprezentativă în rândul acestui tip de așezări geto-dacice. O recomandă astfel varietatea și ineditul multor descoperiri cunoscute până în prezent. Avem în vedere, în mod special, producția ceramică după modele grecești de tip delian, amfore și chiupuri, precum și cea locală, numeroasele obiecte de metal<sup>1</sup>. La acestea se adaugă, desigur, descoperirile monetare, care vin să confirme

---

<sup>1</sup> R. Vulpe, *Așezări getice din Muntenia*, București, 1966, p. 27-38; idem, *Argedava*, în *Studia Thracologica*, I, 1976, p. 69-79; Mioara Turcu, *Geto-dacii din Câmpia Munteniei*, București, 1979; A. Vulpe, *Dacia N.S.* 48-49, 2004-2005, p. 19-38.

astfel de aprecieri. Alături de celelalte descoperiri de caracter arheologic, monedele se remarcă prin numărul lor mare și prin varietatea diferitelor tipuri și categorii de emisiuni. În primul rând merită a fi menționat un important tezaur descoperit în 1989, alcătuit din 64 de tetradrahme<sup>2</sup>, emisiuni din Macedonia Prima (11 AR), Thasos (50 AR) și monede de tip Alexandru cel Mare din orașele Odessos (3 AR) și Mesembria (1 AR). Urmează apoi un grup de 5 tetradrahme din Thasos și un altul de 12 denari romani republicani, considerate a fi mici tezaure<sup>3</sup>.

De o importanță aparte se dovedesc descoperirile monetare izolate, rezultate din săpăturile arheologice de la Popești. Cele peste 80 de exemplare cunoscute până în prezent sunt emisiuni destul de diferite ca tipuri și proveniență. În rândul acestora domină emisiunile getice de tip Inotești-Răcoasa (22 AR), Vârteju-București (2 AR) și imitații de drahme de tip Alexandru cel Mare-Filip al III-lea (4 AR). În ordine numerică se eșalonează: 17 denari romani republicani, 7 tetradrahme din Thasos, câte două drahme din Dyrrhachium și Apollonia, câte 1 AE și 1 tetradrahmă de tip Alexandru cel Mare din Odessos și Maronea și câte o monedă de bronz din Callatis, Mesembria și Amisos. Seria se încheie cu două monede, 1 AE și 1 AR, de la Augustus<sup>4</sup>.

Un tablou oarecum similar, dar cu un număr mai mic de monede, ne oferă și descoperirile din *dava* de la Piscu Crăsani (Crăsani, com. Balaciu, jud. Ialomița). Săpăturile arheologice de aici au scos la iveală următoarele categorii și tipuri monetare: 7 AR getice de tip Vârteju-București, 2 AR de tip Inotești-Răcoasa, 4 AR din seria drahmelor de tip Alexandru cel Mare-Filip al III-lea și câte o piesă din Macedonia Prima, Thasos, Apollonia și Dyrrhachium, seria descoperirilor încheindu-se cu 3 denari romani republicani<sup>5</sup>.

Pentru așezarea de la Zimnicea, jud. Teleorman, nu dispunem de o situație foarte clară. Se vorbește în general de monede de bronz ale regilor macedoneni Filip al II-lea și Alexandru cel Mare, de emisiuni getice de tip Vârteju-București și Alexandru cel Mare – Filip al III-lea, din Thasos, Apollonia și Dyrrhachium, denari romani republicani și o piesă de bronz din orașul Alopeconesos<sup>6</sup>. Spre deosebire de celelalte situri sud-carpătice, Zimnicea oferă și monede mai timpurii, din secolele IV-III, știindu-se că începuturile acestei așezări datează din secolul al IV-lea a.Chr.

Din *dava* de la Cârломănești, com. Vernești, jud. Buzău provin un important tezaur alcătuit din 124 monede getice de tip Vârteju-București, alte 8 piese de

<sup>2</sup> C. Preda, *Dacia N.S.* 48-49, 2004-2005, p. 77-98.

<sup>3</sup> A. Vulpe, M. Gheorghită, *CAMNI* 3, 1979, p. 97; B. Mitrea, *Dacia N.S.* 25, 1981, p. 383.

<sup>4</sup> Maria Cojocărescu, *CAB* 3, 1981, p. 142-153; C. Preda, *Monedele geto-dacilor*, București, 1973, p. 238-241, 249, 334, 339; idem, *Istoria monedei în Dacia preromană*, București, 1998, passim; cf. și R. Vulpe, *SCIV* 6, 1955, 2, p. 258, 263; idem, *Materiale* 3, 1958, p. 234; 4, 1959, p. 232.

<sup>5</sup> V. Pârvan, *Getica*, București, 1926, p. 211; N. Conovici, *SCN* 7, 1980, p. 139-140; idem, *CN*, 3, 1983, p. 40-41.

<sup>6</sup> I. Nestor și colaboratorii, *SCIV* 1, 1950, 1-2, p. 98-99; B. Mitrea, *SCIV* 16, 1965, 2, p. 241-254; Maria Chițescu, *SCIV* 23, 1972, 2, p. 299-306.



aceiași tip găsite în mod izolat, câte o monedă de tip Inotești-Răcoasa și de tipul drahmelor Alexandru cel Mare – Filip al III-lea și câte o piesă din Thasos și Dyrrhachium<sup>7</sup>.

Din aceeași zonă a Buzăului, și anume din așezarea de la Pietroasele (Gruiu Dării), provin: o didrahmă a Histriei, 2 monede getice de tip Vârteju-București și Inotești-Răcoasa și 3 denari romani republicani<sup>8</sup>. Se păstrează o informație, greu de verificat, potrivit căreia pe teritoriul acestei localități s-ar fi descoperit un tezaur cu monede getice de tip Vârteju-București<sup>9</sup>. Surprinde oarecum prezența monedei histriene, aparținând secolului al IV-lea, eventual începutului secolului al III-lea a.Chr., într-o așezare datând în principal din ultimele două secole de dinainte de cucerirea romană.

În zona colinară sud-carpatică, în *dava* de la Tinosu, jud. Prahova, s-a găsit un tezaur format din 23 monede getice de tip Vârteju-București, la care se adaugă o monedă getică de tip Alexandru cel Mare-Filip al III-lea și o emisiune de bronz romană imperială de la Claudius<sup>10</sup>.

În aceeași zonă, respectiv în așezarea de la Cetățeni, jud. Argeș, s-au făcut următoarele descoperiri monetare : un tezaur cu 122 denari romani republicani și imperiali, cu ultima emisiune de la Augustus din anul 12 a.Chr., 3 monede getice de tip Vârteju-București, câteva tetradrahme din Thasos și câte o monedă de bronz de la Filip al V-lea al Macedoniei și din orașul Odessos<sup>11</sup>.

*Dava* de la Sprâncenata, jud. Olt, de pe terasa stângă a Oltului inferior, este prezentă în acest cadru tematic cu următoarele descoperiri monetare : un mic tezaur de 12 denari romani republicani, o monedă getică de tip Inotești-Răcoasa, o piesă de bronz de la Histria, un denar roman republican și o emisiune de la Augustus, contramarcată în vremea lui Claudius I. Pe teritoriul aceleiași comune, în satul Viespești, s-a găsit un tezaur alcătuit din 110 denari republicani<sup>12</sup>.

Din așezarea de la Grădiștea, jud. Brăila, provin: 2 monede getice de tip Vârteju-București, o piesă de tipul drahmelor Alexandru cel Mare – Filip al III-lea, o drahmă din Dyrrhachium și o piesă de bronz de la Callatis<sup>13</sup>.

Ca ultimă așezare din această categorie din Muntenia este de menționat situl de la Radovanu, jud. Călărași. Din descoperirile monetare de aici fac parte: 2 AE Callatis, câteva din Tomis (în număr neprecizat), 3 AR getice de tip Vârteju-

<sup>7</sup> M. Babeș, *Dacia N.S.* 19, 1975, p. 130.

<sup>8</sup> Florentina Preda, V. Dupoi, *SCN* 7, 1980, p. 145-147.

<sup>9</sup> Preda, *Monedele geto-dacilor*, București, 1973, p. 238.

<sup>10</sup> Idem, *BSNR 77-79, 1983-1985 (1986)*, p. 11-18; R. Vulpe, Ecaterina Vulpe, *Dacia* 1, 1924, p. 212-213.

<sup>11</sup> C. Moșil, *Balcania* 7, 1944, 1, p. 12; D.V. Rosetti, *SCIV* 11, 1960, 2, p. 399; idem, *CAB* 1, 1975, p. 273 și 275; B. Mitrea, *Dacia N.S.*, 7, 1963, p. 590; 8, 1964, p. 372; 15, 1971, p. 388; B. Mitrea, D.V. Rosetti, *StComPitești* 1972, p. 221-228; idem, *SCIVA* 25, 1974, 1, p. 19-33.

<sup>12</sup> C. Preda, M. Butoi, *TD* 2, 1981, p. 67-71; C. Preda, *Geto-dacii din bazinul Oltului Inferior. Dava de la Sprâncenata. jud. Olt*, București, 1986, p. 68-74; I. Nania, *StComPitești* 4, 1972, p. 205-219.

<sup>13</sup> V. Sîrbu, Fl. Anastasiu, *Materiale Tulcea*, 1980, p. 212.

București, 1AR de tip Răcoasa, 4 piese de tipul drahmelor Alexandru cel Mare-Filip al III-lea, 3 tetradrahme din Thasos și 2 denari romani republicani<sup>14</sup>.

De dincolo de Olt se evidențiază doar așezarea de la Ocnița (antica Buridava), oraș Ocnele Mari, jud. Vâlcea. Din acest important sit getic provin următoarele monede: 2 getice de tip Ocnița-Cărbunești și Adâncata-Mânăstirea, 2 drahme din Dyrrhachium, 9 denari romani republicani, 11 AR și 1 AE romane imperiale, emisiuni de la Augustus și până la Domitian<sup>15</sup>.

Nu sunt lipsite de interes nici descoperirile izolate din afara *dave*-lor, dar care pot fi incluse în același proces de circulație monetară. În această privință ar fi de remarcat următoarele descoperiri: emisiuni de Histria, la Spiru Haret, com. Berteștii de Jos, jud. Brăila; Callatis, la Barboși (înglobată în mun. Galați), jud. Galați, Ulmeni, jud. Călărași și Racovița, com. Voineasa, jud. Olt; Tomis la Copuzu, com. Balaciu, jud. Ialomița, Roșeți, jud. Călărași, Vârteju, com. Măgurele, jud. Ilfov și Târgșor, jud. Prahova; Odessos, la Câmpulung-Muscel, jud. Argeș; Byzantion, la București și Celeiu, jud. Olt; Mesembria, la Orlea, jud. Olt, Reșca, com. Dobrosloveni, jud. Olt și Polovragi, jud. Gorj; Amisos-Ponti, la Coșoveni, jud. Dolj; Thessalonica-Macedonia, la Novaci, oraș Mihăilești, jud. Giurgiu. La acestea se adaugă monedele geto-dacice, tetradrahmele din Macedonia Prima și din Thasos și denarii romani republicani, toate acestea fiind mult mai numeroase decât emisiunile grecești pomenite imediat mai sus<sup>16</sup>.

Pentru Dobrogea ar fi de menționat doar așezarea de pe terasa dreaptă a Dunării de la Satu Nou, com. Mircea Vodă, jud. Constanța, care s-ar apropia de tipul *davelor* din Câmpia munteană, numai că aceasta este ceva mai veche și s-a aflat sub influența civilizației pontice. O astfel de stare de lucruri se reflectă și în descoperirile monetare, din care fac parte : 1 AR Histria, Tomis, număr neprecizat, tetradrahme de tip Alexandru cel Mare și un tezaur cu stateri de la Alexandru cel Mare – Filip al III-lea, Lysimach și Seleucus I<sup>17</sup>.

Celelalte așezări getice dobrogene din această perioadă a civilizației clasice, de altfel puțin cunoscute și la fel de puțin cercetate, sunt simple situri, nefortificate și relativ slab locuite. Din aceste motive nu dispunem de o situație monetară concretă pentru a putea vorbi de o circulație monetară efectivă în vreuna din aceste așezări. La geții din Dobrogea avem, în schimb, date despre circulația monedelor orașelor grecești de la Marea Neagră, la modul general, cu indicarea localităților pe teritoriul cărora au fost descoperite<sup>18</sup>.

<sup>14</sup> B. Mitrea, *Dacia N.S.* 19, 1975, p. 311; Done Șerbănescu, TD 6, 1985, p. 27; I. Glodariu, *Relații comerciale ale Daciei cu lumea elenistică și romană*, Cluj, 1974, p. 259, nr. 84.

<sup>15</sup> Mitrea, SCIV 18, 1967, 1, p. 196-197; D. Berciu, *Buridava dacică*, București, 1981, p. 128-135.

<sup>16</sup> Preda, *Istoria monedei în Dacia preromană*, București, 1998, cu bibliografia la fiecare categorie de monede din capitolele respective.

<sup>17</sup> M. Irimia, *Pontica* 13, 1980, p. 74; N. Conovici, SCIVA 30, 1979, 1, p. 88; M. Irimia, N. Conovici, *Pontica* 23, 1990, p. 86.

<sup>18</sup> Preda, *Istoria monedei în Dacia preromană*, București, 1998, p. 61-129.

În Moldova se impun cele trei *dave* de pe terasa stângă a Siretului. Prima dintre acestea, care se distinge prin vechimea și poziția sa geografică, este cunoscuta așezare de la Poiana, com. Nicorești, jud. Galați. Descoperirile monetare sunt numeroase și variate. Din rândul acestora fac parte: 5 AR Histria; un tezaur alcătuit din 32 AE Callatis și 2 AE izolate, din același oraș; 1 AR locală de tip Filip al II-lea; 7 AR getice de tip Vârteju-București și 2 AR Inotești-Răcoasa; este incertă informația despre un mic tezaur cu tetradrahme Macedonia Prima; 2 drahme din Apollonia și Dyrrhachium; 5 tezaure de denari romani republicani și de la începutul Imperiului; circa 80 de denari republicani, descoperiri izolate, și 6 monede romane imperiale de la Augustus la Vespasian<sup>19</sup>

Pe aceeași terasă a Siretului, spre nord, se află *dava* de la Răcătău (antica Tamasidava), com. Horgești, jud. Bacău, unde ne sunt semnalate câteva descoperiri monetare. Este vorba de 3 AR getice de tip Vârteju-București, 2 AR de tip Inotești-Răcoasa și de un tezaur cu denari romani republicani și imperiali de la Augustus, circa 20 de denari republicani, descoperiri izolate și 8 denari de la împărații Augustus, Tiberius I, Claudius I și Nerva<sup>20</sup>.

Cea de a treia așezare geto-dacică din același timp, situată mai spre nord, tot pe terasa stângă a Siretului, este *dava* de la Brad, com. Grințieș, jud. Neamț. În cursul cercetărilor au fost descoperite următoarele monede: 5 AR getice de tip Vârteju, 13 denari romani republicani și 5 denari imperiali, emisiuni de la Augustus la Nero<sup>21</sup>.

În alte două așezări din sudul Moldovei, mai puțin bine cunoscute, dar totuși importante, sunt semnalate descoperiri monetare. Este vorba de așezarea de la Barboși, jud. Galați, de unde provin: două tezaure romane republicane, cel din punctul Gherghina, cu emisiuni de la Augustus și imitații barbare, dar este incertă prezența în același tezaur a monedelor din Dyrrhachium și Rhodos, și un tezaur cu denari romani republicani și imperiali de la Augustus la Nero; monede de bronz din Callatis și Tomis (în număr neprecizat), precum și monede romane republicane și imperiale descoperite izolat<sup>22</sup>. În cea de a doua așezare, cea de la Cândești, jud. Vrancea, s-au găsit: 1 AR de tip Inotești-Răcoasa, probabil un tezaur roman republican și o monedă de la Domitian<sup>23</sup>.

<sup>19</sup> R. Vulpe, SCIV 1, 1950, 1, p. 48; 2, 1951, 1, p. 187; Mitrea, SCIV 18, 1967, 1-4, p. 165-179; Preda, *Monedele geto-dacilor*, București, 1973, p. 265; idem, *Istoria monedei în Dacia preromană*, București, 1998, p. 240; Silvia Teodor, TD 8, 1987, p. 133-138; V. Mihăilescu-Bîrliba, *Dacia răsăriteană în secolele VI-I a.Chr. Economie și monedă*, Iași, 1990, p. 154-157.

<sup>20</sup> V. Căpitanu, V. Ursachi, Carpica 7, 1975, p. 51 și p. 79-80; V. Căpitanu, Carpica 9, 1976, p. 52; B. Mitrea, BSNR 70-74, 1976-1980 (1981), p. 124-128, și p. 574; V. Mihăilescu-Bîrliba, *op.cit.*, p. 141.

<sup>21</sup> Ursachi, TD 8, 1987, p. 120; idem, *Zargidava. Cetatea dacică de la Brad*, București, 1995, p. 248 și 252.

<sup>22</sup> B. Mitrea, ED 10, 1945, p. 91; G. Severeanu, BSNR 14, 1919, p. 45-138; N. Gostar, *Cetățile dacice din Moldova*, București, 1969, p. 34; Preda, *op.cit.*, p. 77, 295 și 319.

<sup>23</sup> Preda, *Monedele geto-dacilor*, București, 1973, p. 264; Mitrea, *Dacia N.S.* 25, 1981, p. 384.

O privire de ansamblu asupra tuturor descoperirilor monetare din principalele așezări geto-dacice din spațiul extra-carpatic ne oferă posibilitatea de a cunoaște frecvența în circulație și raportul cantitativ dintre diferitele categorii de emisiuni. Am aminti mai întâi tezaurele descoperite în așezări, chiar dacă ele nu pot fi luate în mod direct în calcul, atunci când vorbim despre procesul efectiv de circulație. Avem în vedere cele două tezaure cu emisiuni getice de tip Vârteju-București descoperite în *davele* de la Cârломănești și Tinosu, tezaurul cu tetradrahme Macedonia Prima, Thasos și de tip Alexandru cel Mare de la Popești și tezaurele cu denari romani republicani de la Cetățeni, Sprâncenata și Ocnița, pentru zona sud-carpatică. În așezările din Moldova domină tezaurele cu denari romani republicani și imperiali, provenind în special de la Poiana, Barboși și Răcățău. Din perioada mai veche se remarcă doar tezaurul cu monede de bronz callatiene de la Poiana.

Descoperirile monetare izolate sunt cele pe care ne sprijinim în încercarea noastră de a demonstra că putem vorbi de un proces de circulație monetară în *davele* din spațiul extracarpatic. Cele mai vechi monede provin din cele două așezări, ale căror începuturi se plasează cândva în a doua jumătate a secolului al IV-lea a.Chr., de la Poiana și Zimnicea. Este vorba de didrahme de la Histria, găsite la Poiana, și de emisiuni macedonene de bronz de tip Filip al II-lea și Alexandru cel Mare, semnalate la Zimnicea. Monedele cunoscute până în prezent, aproape în totalitate, provin, după cum s-a văzut, din așezările perioadei clasice a civilizației geto-dacice. Potrivit unei prime statistici (pe care nu o considerăm foarte exactă, din cauza impreciziei unora dintre descoperiri, dar o putem aprecia ca sugestivă), monedele care domină cu autoritate sunt emisiunile getice de tip Vârteju-București, cu un număr de peste 40 exemplare, și cele de tip Inotești-Răcoasa, prezente cu circa 35 de piese. Urmărite pe așezări, surprinde numărul mare de emisiuni de tip Inotești-Răcoasa (22 AR) și cel foarte mic de tip Vârteju-București (2 AR) din *dava* de la Popești. În celelalte așezări este mai bine reprezentat tipul Vârteju, mai ales în cele de la Cârломănești, Piscu Crăsani și Poiana, cu câte șapte și opt exemplare, în timp ce tipul Inotești este prezent, de cele mai multe ori, doar printr-un singur exemplar. Interesant se dovedește și numărul relativ mare al monedelor de tip Vârteju (5 AR) din așezarea de la Brad.

Un loc însemnat îl ocupă și emisiunile getice de tip Alexandru cel Mare-Filip al III-lea, cu cele circa 12 exemplare, patru dintre acestea provenind de la Piscu Crăsani. Alte tipuri monetare geto-dacice sunt doar sporadic documentate și nu suficient de bine precizate. La Ocnița și împrejurimi se semnalează prezența a câte unei monede de tip Cărbunești și Adâncata-Mănăstirea și a unei piese de tip Filip al II-lea, tip neprecizat, provenind de la Poiana.

Din rândul monedelor străine, în ordine cronologică, fac parte, în primul rând, tetradrahmele din orașul Thasos, cu cele circa 15 piese, cele mai multe provenind din așezarea de la Popești (7 AR), unde nu este inclus acel mic tezaur. După monedele geto-dacice, acestea figurează printre cele mai prezente emisiuni în cuprinsul așezărilor menționate mai sus. Lor le urmează în ordine numerică drahmele din Apollonia și Dyrrhachium, cu circa 12 exemplare. Tetradrahmele din Macedonia

Prima sunt aproape ca și inexistente, doar o singură piesă fiind menționată în rândul descoperirilor de la Piscu Crăsani.

Seria descoperirilor continuă cu monede ale unora dintre orașele grecești din zona pontică și din Tracia. Chiar dacă nu putem vorbi de un aflux de monede din orașele de pe coasta dobrogeană a Mării Negre, totuși Callatis, Histria și Tomis se situează pe primul loc, cu câte două până la șase exemplare. Câte o singură monedă, mai rar două, provin de la Odessos, Mesembria, Maroneia, Amissos și Alopeconesos. Emisiuni ale aceluiași oraș sunt semnalate și în alte descoperiri întâmplătoare, pe care nu le putem însă atribui în mod cert unora dintre așezările incluse de noi în rândul *davelor*.

Ultimele două categorii de monede sunt reprezentate de seria de emisiuni romane republicane și imperiale. Nici în acest caz nu am luat în calcul tezaurele, care sunt relativ numeroase, ci numai descoperirile izolate. Numărul cel mai mare, de circa 150 de piese, este deținut de denarii republicani, prezenți în majoritatea așezărilor, un loc însemnat fiind ocupat de cele trei *dave* de pe Siret, unde aceștia domină în mod evident. Emisiunile imperiale sunt, în raport cu cele republicane, mult mai puțin numeroase, cifrându-se la circa de 20 piese, majoritatea provenind din aceleași așezări de pe Siret.

Urmărind, din punct de vedere cronologic, situația descoperirilor în totalitatea lor se poate constata că majoritatea monedelor datează din secolul I a.Chr. Doar un număr destul de redus, constând din rândul emisiunilor romane imperiale, provenind în special din așezările din Moldova, aparțin secolului I p.Chr. Se poate spune că o astfel de stare de lucruri este o reflectare a întregii circulații monetare din Dacia din ultimele două secole de dinainte de cucerirea romană. Din același tablou al descoperirilor mai rezultă că nu putem vorbi cu certitudine de monede care să fie atribuite secolului al II-lea a.Chr. Procesul efectiv de circulație începe, dacă nu din primul deceniu, în mod sigur din deceniile 2-3 ale secolului I a.Chr. Unele puncte de reper în această privință ne sunt oferite de emisiunile de tip Alexandru cel Mare de la Odessos și Mesembria, care datează din primul sfert al veacului amintit, de monedele getice de tip Vârteju-București și eventual și de unele monede din orașele grecești. Nu se poate vorbi de datări foarte exacte în cazul monedelor grecești, deoarece este greu de stabilit momentul pătrunderii acestora în mediul getic nord-dunărean, care este, oricum, ulterior perioadei lor de emiterie. O astfel de analiză de ordin cronologic pe cale numismatică ne determină să admitem că *davele* din Muntenia și Moldova, cu excepția celor de la Zimnicea și Poiana, au luat ființă în mod efectiv în primele decenii ale secolului I a.Chr. Desigur, nu excludem posibilitatea ca faza inițială a unora dintre acestea să dateze încă de la finele secolului al II-lea a.Chr., înainte de a deveni *dave* propriu-zise, cu funcții bine stabilite.

Cât privește stabilirea datei finale a *davelor*, aceasta nu se poate face pe criteriul strict numismatic, desprins de contextul arheologic și istoric al perioadei respective. Descoperirile monetare pot oferi date orientative cu caracter general și în strânsă corelație cu celelalte criterii. De pildă, monedele confirmă relatarea lui

Strabon (VII, 3, 10) cu privire la transferul de geți la sud de Dunăre de către Aelius Catus, prin anii 9-11 p.Ch. În urma acestei acțiuni ar fi dispărut așezările din Câmpia Dunării de la Popești, Zimnicea, Piscu Crăsani, Radovanu și alte situri mai mici sau mai puțin cunoscute din aceeași zonă (Vlădiceasca, com. Valea Argovei, jud. Călărași; Chirnogi, jud. Călărași; Căscioarele, jud. Călărași; Mânăstirea, com. Cobia, jud. Dâmbovița etc.).

Cealaltă serie de așezări din zona colinară își încetează existența după această dată, cele mai multe menținându-se până la războaiele daco-romane din vremea lui Domitian și Traian. Opinia emisă cu câțva timp în urmă și reiterată recent, potrivit căreia unele *dave* din Muntenia, în frunte cu cea de la Cârloănești, ar fi dispărut pe la mijlocul secolului I a.Ch., iar altele în al treilea sfert al aceluiași veac, aici integrându-se așezarea de la Piscu Crăsani, invocându-se tocmai descoperirile monetare<sup>24</sup>, a fost considerată încă de la început ca fiind forțată, exagerată și, prin urmare, complet eronată<sup>25</sup>. O astfel de opinie nu se sprijină pe nici un fel de argument și se află în totală contradicție cu întreg ansamblul de date de ordin arheologic, numismatic și istoric al acestei perioade.

Scopul principal al prezentului studiu este, în ultimă instanță, acela de a vedea în ce măsură descoperirile monetare pot sau nu să ajute la stabilirea caracterului acestui tip de așezări geto-dacice. Cu mai bine de jumătate de secol în urmă, Mihail Macrea, într-un amplu articol dedicat „procesului separării orașului de sat la daci”, ajungea la concluzia că „la daci nici așezările tribale (adică *davele*), nici cetățile nu s-au dezvoltat până la punctul de a se transforma în orașe”. În continuare, același autor considera că așezările respective „sunt orașe în germen, în devenire, în care mijesc zorile unei vieți orășenești”, ele urmând a fi incluse în „civilizația opidană”<sup>26</sup>. Pe o poziție oarecum similară se situează și I. H. Crișan, care consideră că întreg ansamblul de așezări, cetăți și *dave* sunt „centre de tip proto-urban”. Acestea, precizează autorul, „aparțineau unor triburi sau uniuni de triburi, îndeplinind meniri de ordin economic, comercial, religios, militar și, foarte probabil, politic”<sup>27</sup>.

În 1975 a avut loc, la Oxford, o reuniune științifică dedicată problemei urbanizării în lumea „barbară” a Europei, cu privire specială la caracterul așezărilor de tip *oppidum*. În referatele prezentate de specialiști de seamă se stăruie destul de mult asupra caracterului urban al acestui tip de așezări celtice. Autorii invocă, printre altele, descrierile lui Caesar din *Comentariile* sale, care folosește, pentru același gen de așezare, atât termenul de *oppidum*, cât și cel de *urbs*. Accentul este pus însă pe funcțiile multiple ale centrelor respective, care erau de ordin, economic, religios, cultural, politic, la care se adaugă și relațiile sociale. Este respinsă opinia potrivit căreia termenul de oraș este asociat cu orașele din antichitatea greco-

<sup>24</sup> Babeș, *op. cit.*, p. 125-139; idem, în *Istoria Românilor*, 1, București, 2001, p. 761.

<sup>25</sup> Preda, TD 6, 1985, p. 86-92.

<sup>26</sup> M. Macrea, în SRIR 1, București, 1954, p. 119-146.

<sup>27</sup> I.H. Crișan, *Burebista și epoca sa*, București, 1977, p. 332-334.

romană și cu cele din epoca medievală. În concluzie, participanții la această reuniune consideră, aproape fără rezerve, că așezările celtice de tip *oppidum* au un caracter urban<sup>28</sup>.

Revenind la situația din Dacia, trebuie spus că nu ne aflăm foarte departe de opiniile exprimate la întâlnirea de la Oxford. Dacă este sau nu justificată o astfel de concluzie, rămâne ca cercetări viitoare și viziuni noi să o confirme. Noi ne vom limita la a face aprecieri asupra caracterului *davelor* geto-dacice. Se apreciază în general că acest tip de așezare, dacă nu este identic, se apropie foarte mult de cel al *oppidum*-lui celtic, nu prin forma lui, ci prin funcțiile pe care le-a avut. Din acest punct de vedere este limpede că acestea depășesc caracterul unei simple așezări. Însăși denumirea de *dava*, cu sensul de „târg”, ca și aceea de „polis”, folosită de unii scriitori antici, de geograful Ptolemeu în special<sup>29</sup>, indică o fază superioară în evoluția așezărilor din Dacia. Cercetările de până acum au identificat în cuprinsul acestora unele elemente de tip urban. Ne referim în mod special la funcțiile lor. Astfel, *davele* sunt și trebuie considerate ca centre unional tribale, îndeplinind funcții de caracter economic, religios, militar, cultural și chiar politic. Astfel de așezări trebuie să fi servit drept reședință a basileilor locali. Toate acestea indică limpede o tendință spre faza de urbanizare<sup>30</sup>.

Descoperirile monetare vin să completeze seria funcțiilor *davelor*. Circulația monetară evidentă, chiar dacă nu se ridică la cote foarte înalte, indică în mod clar existența unor relații de schimb cu centre similare sau chiar cu orașe din sud. Tezaurile cu monede grecești de la Popești și de la Poiana, de pildă, alături de o serie de descoperiri arheologice, ne duc cu gândul la genul de relații de schimb și culturale cu orașele pontice. Aceleași descoperiri monetare pot fi puse și în legătură cu apariția unei piețe interne, fie ea și în stadiu incipient.

Dacă am lua în considerare toate aceste date de ordin general, arheologic, literar, numismatic, comparativ etc., ne-am considera pe deplin îndreptățiți să admitem că *davele* se ridică la nivelul așezărilor celtice de tip *oppidum*. N-am merge însă așa de departe cu aprecierile, încât să considerăm că acestea au atins chiar stadiul superior de oraș. În această privință dispunem totuși de termeni de comparație, care nu ne îngăduie să facem o astfel de asociere. Orașul propriu-zis, cu întreaga sa zestre de funcții, mai multe și mai bine stabilite, este una din principalele componente ale civilizației antice. Avem în vedere orașele grecești și romane, aparținând celor două mari civilizații ale lumii antice, care dispun nu numai de construcții mari și amenajări edilitare, specifice, ci și de o administrație și organizare internă, de o viață religioasă și politică, cu instituții corespunzătoare, bine delimitate și funcționale, de o activitate de producție diversificată, de o

<sup>28</sup> *Oppida. The Beginnings of Urbanisation in barbarian Europe*, BAR, IS., Oxford, 1976; cf. Ferenczi, *ActaMN* 16, 1979, p. 873 și 881.

<sup>29</sup> Ptolemeu, *Îndreptar geografic*, III, 8, 4, 5; Diodor din Sicilia, *Biblioteca istorică*. XXI, 12, 2; Arian, *Expediția lui Alexandru*, I, 4, 1.

<sup>30</sup> Preda, *Geto-dacii din bazinul Oltului inferior. Dava de la Sprâncenata. jud. Olt*, București, 1986, p. 119-121.

adevărată piață, cu forme superioare de schimb, de o reală viață culturală bazată pe scriere etc. Astfel de trăsături principale nu se regăsesc nici la *dave* și nici la *oppida*.

## DER MÜNZVERKEHR IN DEN AUSSENKARPATISCHEN GETISCH-DAKISCHEN *DAVA*-SIEDLUNGEN

### ZUSAMMENFASSUNG

In den getisch-dakischen Dava-Siedlungen, aus den extrakarpatischen Gebieten, wurden, mehrere und verschiedene antiken Münzen gefunden. Die wichtigsten solchen Siedlungen sind in Muntenien: Popești, Piscu Crăsani, Zimnicea, Tinosu, Cărlomănești, Cetățeni, Sprâncenata und, in der Moldau: Poiana, Răcățau und Brad.

Die meisten Münzen sind getisch-dakische Prägungen vom Typus Vârteju-București, Inotești-Răcoasa und Alexander-Philipp III. Dann folgen die Tetradrachmen aus Thasos, die Drachmen aus Apollonia und Dyrrhachium, Münzen aus den westpontischen und thrakischen Städten: Histria, Tomis, Kallatis, Odessos, Mesambria, Maroneia, Alopeconesos und auch Kyzikos. Als letzte Münzfunde sind die römischen Prägungen zu erwähnen, besonders die Denare der Republik, die, in einer grossen Menge, in den Siedlungen aus Moldau entdeckt wurden. Die Münzen aus Kaiserzeit sind nur in der geringen Anzahl vorhanden.

Fast alle Münzen datieren aus den letzten zwei Jahrhunderten vor der Eroberung Dakiens. Nur von den Siedlungen von Poiana und Zimnicea, deren Anfänge früher sind, kommen Didrachmen von Histria und die bronzenen Münzen vom Typus Philipp II und Alexander der Grossen vor.

Die Anzahl und die Verschiedenheit der Münzen sind die Beweise dafür, dass in diesen getisch-dakischen Siedlungen ein Münzumsatz bestand. Die Münzen, zusammen mit den archäologischen Funden beweisen, dass diese Siedlungen vom Typus *dava* in der vorstädtischen Entwicklungsphase waren, wie die keltischen *oppida*.

## 2. DIN NOU DESPRE MONEDELE DE TIP ΚΟΣΩΝ

Din rândul celor mai controversate tipuri monetare, în legătură cu a căror origine s-au formulat tot felul de ipoteze, una mai bizară decât alta, fac parte și monedele cunoscute sub numele de „kosoni”<sup>31</sup>. Denumirea lor este preluată de la

---

<sup>31</sup> Ținând seama de faptul că bibliografia referitoare la kosoni cuprinde un vast câmp de referințe, socotim util a cita mai întâi principalele lucrări unde sunt concentrate și comentate exhaustiv contribuțiile privind această problemă, din rândul cărora fac parte: M. Bahrfieldt, Berliner Münzblätter, 121, 133, 1912, p. 251-369; Iudita Winkler, SCIV 23, 1972, 2, p. 171-199; C. Preda, *Monedele geto-dacilor*, București, 1973, p. 353-361; idem, *Istoria monedei în Dacia preromană*,



legenda ΚΟΣΩΝ de pe una din fețele monedelor. Acestea au fost semnalate și cunoscute în colecții particulare. Cea mai veche informație despre monedele de tip Koson o întâlnim într-o scrisoare din anul 1520, adresată de marele renaștător Erasmus din Rotterdam, episcopului Joannes Turzo din Wrocław, în care semnală prezența, în colecția sa, a unor astfel de monede<sup>32</sup>. La scurt timp după aceasta, mai exact în anul 1554, M. Sarepta relatează despre o descoperire, probabil chiar cea din părțile apei Streiului, din care a văzut câteva piese, emisiuni monetare de tip Lysimach și Koson, acestea din urmă fiind pentru prima dată descrise corect<sup>33</sup>. Spre finele aceluiași secol al XVI-lea, cunoscutul cronicar-istoric transilvănean Ștefan Zamosius vorbește despre o mare frecvență a monedelor de tip Koson provenind din zona intracarpatică<sup>34</sup>.

După această dată, kosonii vor figura în principalele cataloage și lucrări generale, precum și în unele articole de mai mare însemnătate din secolele XVIII-XX, de la F. Neumann, J. Eckhel, H. Cohen, E. Babelon, Th. Mommsen, H. Grueber și B. Head<sup>35</sup>, și până la cele mai recente studii dedicate acestei spinoase probleme<sup>36</sup>.

Specialiștii sunt aproape în mod unanim de acord că monedele de tip Koson redau imagini din iconografia denarilor romani republicani. Astfel, se admite că pe una din fețe, considerată de către cei mai mulți ca reprezentând aversul, sunt redat trei personaje în picioare spre stânga, probabil un consul între doi licitori, în exergă legenda, în grecește, ΚΟΣΩΝ, iar în câmp stânga o monogramă, insuficient de clară, citită de unii BA(sileus), iar de alții BR(utus). Tipul ca atare se regăsește aproape întocmai pe reversul denarilor lui Iunius (Q. Caepio) Brutus, din anul 60 sau 54 a.Chr.<sup>37</sup> Pe cealaltă față, socotită a fi reversul monedei, este înfățișată o acvilă cu aripile deschise, sprijinindu-se cu piciorul stâng pe sceptor și ținând în

București, 1998, p. 226-233; O. Iliescu, NAC, 19, 1990, p. 185-211; L. Munteanu, ArhMold 25, 2002, p. 253-270 și 26, 2003, p. 241-264.

<sup>32</sup> Winkler, *op.cit.*, p. 173, nota 1, și p. 188-189.

<sup>33</sup> Informația se păstrează la F.X. Hene, *Beitraege zur dacischen Geschichte*, Sibiu, 1836; cf. Winkler, *op.cit.*, p. 188.

<sup>34</sup> Șt. Zamosius, *Analecta lapidum vetustarum et nonnullarum in Dacia antiquitatum*, Padova, 1593, p. 101-102; cf. I.I. Russu, ActaMN 3, 1966, p. 439-440.

<sup>35</sup> F. Neumann, *Populorum et regum numi veteres inedite*, Viena, 1783, p. 128; J. Eckhel, *Doctrina numorum veterum*, 1, Viena, 1792, p. 90 și 2, 1796, p. 20-24; H. Cohen, *Description générale des monnaies de la République Romaine*, Paris-Londra, 1857, p. 174, nota 1; Th. Mommsen, *Geschichte des römischen Münzwesens*, Berlin, 1860, p. 693; E. Babelon, *Description historique et chronologique des monnaies de la République Romaine*, Paris-Londra, 2, 1866, p. 114; H. Grueber, *Coins of the Roman Republic in the British Museum*, Londra, 2, 1910, p. 474, nota 1; B. Head, *Historia Numorum*<sup>2</sup>, Oxford, 1911, p. 289.

<sup>36</sup> V. supra nota 1; L. Morawiecki, WN 31, 1987, 1-2, p. 52-59; M. Chiriac, BSNR 90-91 (1996-1997), 2002, p. 247-251; Carmen Maria Petolescu, *Comoara regelui Koson, în 130 ani de la crearea sistemului monetar românesc modern*, București, 1997, p. 84-93; M. Dima, D. Ilie, în Simpozion Chișinău 2004, p. 35-65.

<sup>37</sup> Sydenham, 1906, anul 60 a.Chr.; Crawford, 433/1, anul 54 a.Chr.; cf. și Grueber, *op.cit.*, *loc.cit.*

gheara dreaptă o cunună. Imaginea aceasta este preluată după reversul unui denar emis în anul 73 a.Chr., cu numele magistratului Pomponius Rufus<sup>38</sup>.

Dacă în privința iconografiei există puncte de vedere comune, nu același lucru se poate spune despre originea și locul de emisie a kosonilor. În jurul acestei probleme au avut și au loc și în prezent discuții, cu puncte de vedere destul de diferite. Inițial s-a considerat, luându-se ca punct de plecare legenda Koson, că monedele în discuție ar fi fost emise în Cosa sau Cosea din Etruria<sup>39</sup>, în insula Cos<sup>40</sup> sau chiar în orașul grecesc Olbia, de către un dinast scit<sup>41</sup>. De asemenea, același tip monetar avea să mai fie atribuit unui oraș cu numele de Kossa sau pus în legătură cu un munte din Bithinia (Asia Mică) și cu Kossea, o urbe în Tracia sau regiune în Persia<sup>42</sup>.

Opinia care avea să stârnească un prim interes deosebit, fiind susținută de o serie de mari specialiști și istorici, constă în punerea kosonilor în legătură cu prezența lui Brutus în Tracia, după asasinarea lui Caesar. Potrivit relatărilor lui Appian<sup>43</sup>, Brutus ar fi intrat în posesia marelui tezaur al regelui trac Sadala II, pe care avea să-l transforme în monede, pentru plata mercenarilor. Pentru a explica prezența kosonilor exclusiv în Transilvania, V. Pârvan, care se raliase unei astfel de păreri, considera că Brutus ar fi plătit cu aceste monede pe luptătorii daci<sup>44</sup>. Admițând ca verosimilă relatarea lui Appian, nu avem nici-o dovadă că tezaurul dinastului trac ar fi fost monetizat, pe de o parte, iar pe de alta, se poate afirma cu certitudine că în armata lui Brutus n-a ajuns nici-un contingent de daci.

O altă opinie, care continuă și în prezent să aibă unii adepți, este cea emisă de Max Bahrfeldt, potrivit căreia monedele în discuție sunt atribuite regelui geto-dac Cotiso<sup>45</sup>. Argumentele numismatului german aveau în vedere, pe de o parte, concentrarea în Transilvania a descoperirilor de kosoni, iar pe de alta, identitatea numelui Coson cu Cotiso, după cum ar reieși din unele manuscrise ale lui Suetonius<sup>46</sup>. Ceva mai târziu, C. Daicoviciu considera că legenda Koson de pe monede ar reda

<sup>38</sup> Sydenham, 793, anul 71 a.Chr.; Crawford, 398/1, anul 73 a.Chr.

<sup>39</sup> J. Eckhel, *Catalog Mus. Caes.*, I, 1779, p. 14; Bahrfeldt, *op.cit.*, p. 323.

<sup>40</sup> Zamosius, *op.cit.*, *loc cit.*; B. M. Kendresi, *A Kozón és Lysimach aranyakrol*, Cluj, 1812, p. 61-62; Bahrfeldt, *op.cit.*, p. 324.

<sup>41</sup> Head, *op.cit.*, p. 271 și 289; RE XI, 2, 1499; A. Alföldi, *Archivum Europae Centro-Orientalis* 7, 1942, 1-2, p. 19.

<sup>42</sup> Discuția și bibliografia la Bahrfeldt, *op.cit.*, p. 361-365; cf. și N.P. Rozanova, *KSMoskva* 66, 1956, p. 118-122.

<sup>43</sup> Appian, *Bellum civile*, IV, 75.

<sup>44</sup> J. Eckhel, *Doctrina numorum veterum* 6, Viena, 1796, p. 23, renunță la vechea opinie și admite o legătură a acestora cu prezența lui Brutus în Tracia; problema este reluată de Mommsen, *op.cit.*, p. 693; idem, *Histoire de la monnaie romaine* III, 1873, p. 283-284; V. Pârvan, *Getica. O protoistorie a Daciei*, București, 1926, p. 84, nota 1.

<sup>45</sup> Bahrfeldt, *op.cit.*, p. 366-367; L. Ruzicka, *BSNR* 17, 1922, p. 40-43; vezi și J. Neigebaur, *Dacien...*, Brașov, 1851.

<sup>46</sup> Suetonius, *De vita Caesarum*, LXIII, 4; comentariu la Bahrfeldt, *op.cit.*, p. 367-368; H. Daicoviciu, *Dacia de la Burebista la cucerirea romană*, Cluj, 1972, p. 106/9; teza Coson-Cotiso și la D. Spânu, *Argesis* 13, 2004, p. 80.

numele unui rege get de la sud de Carpați, emisiunile respective fiind aduse în capitala dacică Sarmizegetusa de unul dintre regii daci din sud-vestul Transilvaniei, „fie ca pradă, fie ca moștenire firească”<sup>47</sup>.

Nu demult, problema kosonilor a fost reluată într-un amplu articol, publicat în două părți în *Arheologia Moldovei*<sup>48</sup>. Nu faptul că se repune în discuție o astfel de temă ar putea reprezenta ceva neobișnuit. Dimpotrivă, oricând, dar nu oricum, o asemenea preocupare de cercetare este bine venită, mai ales atunci când persistă încă multe semne de întrebare. Din păcate, articolul cu pricina poartă amprentă de amatorism. Pe scurt, autorul, L. Munteanu, ajunge la concluzia că monedele de tip Koson ar fi fost emise în mediul elen, respectiv în unul din atelierele orașelor grecești din zona de vest sau de nord a Mării Negre<sup>49</sup>. În susținerea unei teze de acest fel, autorul amintit se sprijină, deloc convingător și forțat, pe o pretinsă analogie a monogramei de pe kosoni cu cele de pe monedele grecești pontice, de la Histria în mod special, precum și pe prezența acvilei pe unele emisiuni grecești vest-pontice. Descoperirile în comun de kosoni și stateri de tip Lysimach ar reprezenta, în aceeași viziune, un alt argument în sprijinul originii grecești a acestui tip monetar.

În dorința de a convinge cu tot dinadinsul că această teză are un suport documentar solid, autorul săvârșește grave erori și confuzii și dovedește lipsă de cunoaștere a realităților numismatice și istorice ale regiunii de vest a Mării Negre. Printre altele, trebuie precizat că denumirea de pseudo-lysimachei nu se acordă tuturor staterilor de tip Lysimach, ci numai celor emiși în perioada Uniunii pontice a lui Mithridates VI Eupator. Seria mai veche, clar distinctă de pseudo-lysimachei, se încheie cândva spre finele secolului al III-lea a.Chr.<sup>50</sup> În ceea ce privește monedele Histriei cu efigia lui Apollon, de tipul celor din tezaurul de la Fedești, există suficiente argumente în favoarea datării lor în a doua jumătate a secolului al IV-lea a.Chr. Tipul de avers al acestora nu este câtuși de puțin străin de influența monedelor lui Filip II, cu precădere a celor de bronz, care s-au descoperit în număr semnificativ de mare la Histria<sup>51</sup>.

De fapt, teza originii vest-pontice și pledoaria pentru legătura directă dintre kosoni și lysimachei se regăsesc aproape întocmai și la O. Iliescu, opinii expuse într-un articol publicat în 1990<sup>52</sup> și reluate recent într-o comunicare prezentată în decembrie 2006 la Societatea Numismatică Română. Autorul pornește de la o premiză greșită și săvârșește aceleași greșeli de ordin numismatic și istoric. Potrivit

<sup>47</sup> C. Daicoviciu în *Istoria României*, I, București, 1960, p. 270, 280; cf. și H. Daicoviciu, *loc.cit.*; idem, *ActaMN* 2, 1965, p. 107-110.

<sup>48</sup> Munteanu, *op.cit.*, p. 253-257 și 26, 2003, p. 241-264.

<sup>49</sup> Idem, *ArhMold* 26, 2003, p. 252.

<sup>50</sup> Pick, p. 105-107, nr. 255-256 și Pick-Regling, p. 605-607, nr. 2471-2486; Gh. Poenaru Bordea, *Dacia N.S.* 19, 1974, p. 123-125, cu întreaga bibliografie a problemei; cf. și C. Preda, E. Petac, *Les monnaies d'or de la Bibliothèque de l'Académie Roumaine*, Wetteren, 2006.

<sup>51</sup> Preda, în *Histria III*, p. 51-53 și 130-146.

<sup>52</sup> *NAC* 19, 1990, p. 185-211.

opinieii sale, pseudo-lysimacheii au pătruns în mari cantități în Dacia, încât Coson, același cu Cotiso, după părerea sa, ar fi fost familiarizat cu astfel de emisiuni monetare. În plus, același rege geto-dac ar fi fost în relații cu orașele vest-pontice, în virtutea unei mai vechi tradiții. Astfel s-ar explica greutatea de stateri a kosonilor și scrierea cu caractere grecești, în ciuda iconografiei romane a acestora.

Ideea originii pontice a kosonilor poate fi calificată, fără rezerve, ca fiind fantezistă. Din punct de vedere istoric, se știe că spre finele secolului al II-lea și în primele trei decenii ale secolului I a.Chr., orașele de pe litoralul de vest al Mării Negre făceau parte din Uniunea pontică a lui Mithridates VI, regele Pontului. Din anul 71 a.Chr., în urma războiului cu romanii, coloniile vest-pontice intră sub dominația Romei, până către 62 a.Chr. Între anii 55-50, regele Burebista le include în noua sa formațiune politică, ele păstrând acest statut până la dispariția regelui geto-dac, la o dată încă greu de stabilit, dar care se situează în mod sigur după anul 48 a.Chr. Înainte de anul 27 a.Chr., când romanii cuceresc definitiv orașele respective, împreună cu întreg teritoriul dintre Dunăre și Mare, stăpâni ai Dobrogei erau trei basilei geți, Roles, Dapix și Zyraxes<sup>53</sup>. Reamintim aceste date, bine cunoscute, pentru a demonstra că în condițiile arătate era cu totul exclus ca orașele din Pontul Stâng, aflate aproape permanent sub o stăpânire străină, pe parcursul întregului secol I a.Chr., să mai fi avut vreo posibilitate oarecare sau necesitatea de a stabili relații cu un dinast dac, aflat la o foarte mare distanță de această zonă.

Din punct de vedere numismatic situația nu este câtuși de puțin așa de limpede cum se încearcă a ni se prezenta. Potrivit celor stabilite de specialiști, pseudo-lysimacheii încetează de a mai fi emiși după anul 71 a.Chr., odată cu destrămarea Uniunii pontice a lui Mithridates<sup>54</sup>. Despre o pătrundere a lor în Dacia, în nici un caz, nu poate fi vorba. În afara prezenței lor în tezaurul de la Mărășești<sup>55</sup> și eventual a unor descoperiri izolate la Dunărea de Jos, nu dispunem de dovezi certe care să ateste o circulație a acestor monede în afara spațiului istro-pontic. În același timp, trebuie avut în vedere și faptul că între data încetării emiterii de pseudo-lysimachei și anii de domnie ai regelui Coson-Cotiso (circa 31-29) se interpune o perioadă de timp de circa patru decenii, încât este imposibil de admis vreo legătură oarecare între basileul geto-dac și monedele respective. Totodată, mai trebuie luată în calcul și împrejurarea că, în aceeași vreme, orașele vest-pontice erau, după cum am arătat mai sus, într-o stare politico-economică precară, ce nu le mai permitea să desfășoare nici cel puțin o activitate proprie normală, atelierelor reușind să emită doar monede de bronz în cantități reduse și în mod sporadic. Este posibil ca în unele dintre acestea activitatea monetară să fi încetat încă din vremea lui Burebista. La toate acestea mai putem invoca și alte argumente, care contravin

<sup>53</sup> D.M. Pippidi, în DID I, p. 219-324.

<sup>54</sup> Vezi nota 20.

<sup>55</sup> Poenaru Bordea, *loc.cit.*; D. Spănu, *Argesis* 13, 2004, p. 81-83, face aceeași eroare cu privire la o pretinsă circulație a staterilor de tip Lysimach în Transilvania, afirmație contrazisă de realitățile istorice și arheologico-numismatice; monedele celtice de la Tămădău Mare, Geoagiu de Sus și Nou Săsesc sunt de argint și nu de aur.

ideii originii pontice a kosonilor. Aceleași orașe grecești, în ciuda prezenței romane în această regiune, n-au adoptat pentru monetăria proprie și nici n-au emis în atelierele lor tipuri de denari republicani. Prin urmare, emiterea de kosoni cu iconografie romană în vreunul din aceste orașe apare mai mult decât improbabilă. În cazul în care aceste orașe au emis monede în numele unor dinastii locale, monedele respective au purtat întotdeauna amprenta grecească. Am putea da ca exemplu în această privință monedele regilor sciți din Dobrogea, care au iconografia și legendele redactate exclusiv în manieră grecească. Greutatea kosonilor, similară staterilor greco-macedoneni, se explică prin adaptarea ei la cea a staterilor de tip Lysimach, din seria veche, contrafăcuți în Transilvania în Evul Mediu, cu care apar împreună în tezaure.

Pentru a putea explica prezența exclusivă a kosonilor în zona intracarpatică, autorii citați consideră că aceștia reprezintă stipendii plătite de unul din orașele pontice regelui geto-dac Koson, nume înscris pe monede, pentru protecție politică, invocându-se tradiția mai veche cu Zalmodegikos și Rhemaxos. După cum am specificat mai sus, asemenea raporturi nu mai erau posibile în secolul I a.Chr., coloniile grecești de la Marea Neagră fiind în imposibilitatea de a mai stabili astfel de relații directe economice și cu atât mai puțin politice. O a doua cale pe care aceleași monede ar fi ajuns în teritoriul transilvănean, preconizată de autorul ieșean, ar fi aceea a prăzii capturate de Burebista în timpul campaniei sale pontice prin anii 55-50 a.Chr.<sup>56</sup> Unei astfel de opinii i se opun însă, printre altele, și datele de ordin cronologic. În același timp nu trebuie trecut cu vederea faptul, bine stabilit, că între zona pontică și cea intracarpatică n-au existat niciodată relații de ordin politic și nici economic.

Din informațiile de care dispunem, kosonii ar urma să fie datați cel mai devreme în timpul refugiului lui Brutus în Balcani, după asasinarea lui Caesar în anul 44 a.Chr. Cei mai mulți dintre specialiștii implicați în această dispută îi plasează prin anii 31-29 a.Chr. În același timp nu trebuie uitat că Dacia devenise un regat unic, cu un singur conducător. Ar fi mai mult decât imposibil să admitem că în Dacia acestor vremuri se mai afla un dinast în inima regatului dac, care să posede atâta autoritate încât să se impună în relațiile cu orașele din Pontul Stâng, peste capul lui Burebista. Acceptând o asemenea interpretare, ar urma să admitem că edilii unui anumit oraș grecesc au păstrat timp de două decenii monedele de tip koson pentru a le oferi, la pachet, lui Burebista, ca pradă de război. Credem că reiese limpede din cele expuse mai sus că nici cronologia și nici starea politică din Dacia și din zona vest-pontică, din perioada 71-27 a.Chr., nu pot da câștig de cauză unei astfel de opinii.

Ideea originii dacice a kosonilor avea să capete, în vremea din urmă, și alți adepți. Argumentele sunt fie de circumstanță, fie reiterează teze mai vechi sau nu au, pur și simplu, nici o doză de credibilitate. Se vorbește, de pildă, de o „pregnantă concentrare a kosonilor în zona Munților Orăștiei”<sup>57</sup> sau de ascunderea lor „în

<sup>56</sup> Munteanu, *ArhMold* 26, 2003, p. 264.

<sup>57</sup> Spănu, *op.cit.*, p. 80.

locuri neumblate, în vârful muntelui”<sup>58</sup>. Aceste date sunt inexacte. În primul rând se știe acum destul de bine că la Grădiștea Muncelului nu s-a descoperit niciun tezaur, cum complet fals s-a susținut o bună bucată de vreme. În al doilea rând, din punct de vedere strict geografic, cele două mari tezaure din valea Streiului și din localitatea Târșia-Boșorod (jud. Hunedoara), ca și cele mai mici de la Cozma (jud. Mureș) și de la Axente Sever (jud. Sibiu), nu se leagă direct de zona Munților Orăștiei sau de vârful acestora. În mod paradoxal se apreciază, că, din perspectivă strict numismatică, personalitățile istorice ale lui Burebista sau Decebal sunt practic inexpressive, în timp ce Coson, același cu Cotiso, dobândește „o identitate și un primat de necontestat”<sup>59</sup>. În același cadru al paradoxului poate fi inclusă și opinia potrivit căreia „kostonii ar fi fost emiși din rațiuni militare și de propagandă de un succesor al lui Burebista, pe nume Koson, în împrejurimile Sarmizegetusei”<sup>60</sup>.

Întrucât este reluată ipoteza potrivit căreia Koson ar indica una și aceeași persoană cu regele Cotiso, ca și existența unui dinast dac, succesor al lui Burebista, suntem puși în situația de a repune în discuție problema rangului și originii lui Koson. Izvoarele antice contemporane lui Cotiso (Horațiu, *Ode*, III, 8, 17-18; Florus, *Epitome*, II, 28, 18) au înregistrat numai numele acestuia. Forma de Cosoni sau Cosini apare, în condiții destul de dubioase, cu un secol mai târziu, așa cum indicam mai sus (vezi nota 16), în unul din manuscrisele lui Suetonius. Este mai mult decât improbabil ca regele Cotiso să fi emis monede cu forma modificată a numelui său și nu cu cea consacrată. În plus, ar fi absolut imposibil de explicat în mod rațional absența totală a kosonilor în spațiul său de domnie, undeva în Banat-Oltenia, și concentrarea lor totală în sud-vestul Transilvaniei. În cazul în care numele de Koson ar desemna un alt rege geto-dac, ar fi mai mult decât dificil de a-i stabili locul lui de domnie. A-l localiza în teritoriul intracarpatic și a-l considera unul din urmașii lui Burebista este în afara realităților istorice din această parte a Daciei. Nucleul statal dacic constituit în Transilvania după dispariția lui Burebista era condus la această dată, ne informează sursele antice (Iordanes, *Getica*, 73-76), de Comosicus sau Coryllus, având reședința la Sarmizegetusa sau Costești. Prezența în același spațiu și la aceeași dată, a unui alt rege, urmaș al lui Burebista, care să aibă și capacitatea politică și economică să emită și monede cu numele său, contravine clar contextului istorico-politic dacic amintit. Este mai mult decât ciudat că sursele scrise antice au consemnat numele lui Burebista și ale urmașilor lui, fără a fi avut nici cea mai vagă cunoștință de „marea personalitate regală” a lui Koson. De fapt, nimeni nu poate ști cu certitudine cine se ascunde sub acest nume de Koson. Poate fi vorba într-adevăr de o personalitate istorică sau mai degrabă de un nume oarecare, cu rang sau semnificații diferite, determinate de epoca în care au fost emise monedele de tip Koson ?

În afara acestei probleme a identității lui Koson, nu trebuie uitat cătuși de puțin că în aceeași perioadă, cu precădere în zona centrului puterii dacice, se

<sup>58</sup> R. Ardevan, *Adevărata istorie a kosonilor dacici*, în Ziarul de Duminică, 4 mai 2007, p. 4.

<sup>59</sup> Spănu, *op. cit.*, *loc. cit.*

<sup>60</sup> Dima, Ilie, *op. cit.*, p. 35-65.

emiteau denari de tip roman republican în număr extrem de mare. Apariția la un moment dat a unor emisiuni de aur de alt tip, cu legendă grecească, în cuprinsul unei arii dominate complet de arta argintului (monede și obiecte de podoabă), ar fi nu numai dificil de explicat, ci la fel de imposibil de admis. Trebuie, de asemenea, să nu se uite și faptul că în toată monetăria geto-dacică, mai veche și mai nouă, nu avem înscris nici un nume de rege geto-dac.

Originea dacică a kosonilor este reluată și de alte publicații de dată recentă, cu argumente la fel de irelevante. În una dintre acestea se afirmă că împrejurările descoperirii tezaurului de la Târșa sunt bine cunoscute și ca atare ele pledează pentru caracterul antic al kosonilor. Dacă noi suntem bine informați, tocmai că nu se poate vorbi de condiții sigure de descoperire a acestui tezaur. Oricum, este cert că el nu provine dintr-o așezare dacică și nici nu se cunoaște, din păcate, eventualul recipient în care fusese depozitat. În același cadru sunt invocate și rezultatele analizelor, care ar indica nu numai vechimea kosonilor, ci și proveniența balcanică a aurului<sup>61</sup>. De unde anume din Balcani și în ce împrejurări ar fi fost adus aurul în Transilvania am putea afla, eventual, numai din cunoștințele istorice ale celor care s-au ocupat cu analiza kosonilor. O asemenea interpretare ne arată, odată în plus, cât preț se poate pune pe rezultatul acestor analize. În unul dintre aceste articole de dată recentă se menționează, printre argumentele aduse în favoarea originii dacice a kosonilor, descoperirea în comun a acestor monede cu stateri de tip Lysimach. Aceștia din urmă ar fi, după opinia autorului „lysimachei, imitații, degradați, bătuți în cetățile pontice și găsiți în zona Munților Orăștiei”<sup>62</sup>.

Deși despre problema staterilor de tip Lysimach am vorbit mai sus, ținem totuși să precizăm că pseudo-lysimacheii nu sunt imitații degradate, ci emisiuni monetare autentice realizate după toate normele grecești. Astfel de monede n-au ajuns niciodată în zona Munților Orăștiei. Reamintim, de asemenea, că staterii de tip Lysimach descoperiți în tezaure comune cu kosoni sunt emisiuni medievale după primele serii de lysimachei. Flanul plat și folosirea mai multor ștanțe la emiterea kosonilor nu poate constitui o dovadă peremptorie a caracterului antic al acestora<sup>63</sup>.

Publicarea lotului de monede de tip Koson din tezaurul de la Târșa, aflat în colecția Băncii Naționale a României, oferă prilej autorilor de a-și expune unele puncte de vedere ieșite oarecum din comun și fără acoperire științifică. Se vorbește, printre altele, de folosirea limbii grecești la curtea lui Burebista, de un mare număr de prizonieri luat de regele geto-dac din orașele vest-pontice, prin mijlocirea cărora se va propaga în mediul dacic limba și civilizația greacă, de încasarea unui tribut în aur și stabilirea de relații comerciale. Comentariile la astfel de inexactități sunt de prisos. În același cadru se afirmă că la Grădiștea Muncelului, respectiv la Sarmizegetuza Regia, staterii de tip Lysimach erau bine reprezentate<sup>64</sup>. Din datele de care dispunem în prezent rezultă limpede că în capitala dacică nu s-au făcut astfel de descoperiri.

<sup>61</sup> A. Vilcu, în A. Vilcu, Th. Isvoranu, E. Nicolae, *Les monnaies d'or de l'Institut d'Archéologie de Bucarest*, Wetteren, 2006, p. 10-11.

<sup>62</sup> Ardevan, *op.cit.*, *loc.cit.*

<sup>63</sup> *Ibidem*; aceeași idee și la Dima, Ilie, *loc.cit.*

<sup>64</sup> *Ibidem*.

Ne-am fi așteptat ca într-un număr așa de mare de articole și note dedicate în anii din urmă monedelor de tip Koson, pledând în favoarea vechimii originii dacice și pontice a acestora, să se fi luat și poziție clară și documentată cu privire la noua cronologie avansată de noi, potrivit căreia monedele respective urmează a fi datate în epoca medievală<sup>65</sup>, și să nu asistăm doar la o simplă respingere a acesteia. De aceea, ne vedem puși în situația de a reaminti pe ce ne sprijinim în susținerea acestei cronologii târzii, adăugând acum și alte dovezi menite să contribuie la elucidarea acestei spinoase probleme.

Am arătat și cu alt prilej că monedele de tip Koson se prezintă ca o anomalie în numismatică. Ele nu se încadrează, sub o formă oarecare, nici în monetăria greco-romană și nici în cea celto-dacică. Este vorba de un hibrid, cu reprezentări a două reverse, preluate după denari romani republicani, și cu legendă și greutate din lumea greacă. Semnificația monogramei este departe de a fi descifrată. O asemenea îmbinare de elemente greco-romane, neobișnuită pentru antichitate, i-a pus pe specialiști, încă de la început, într-o reală dificultate, de aici izvorând atâtea opinii fantaziste. Atâta vreme cât aceste monede vor fi tratate în sfera numismaticii antice, un răspuns credibil nu va putea fi dat. Nici unul din argumentele aduse în sprijinul vechimii și originii dacice a kosonilor nu este în măsură să reziste criticilor de ordin arheologic, istoric și numismatic.

Până în prezent nu posedăm nici cea mai neînsemnată dovadă, în ciuda numeroaselor cercetări de teren și descoperiri întâmplătoare din România, că în ultimele două secole de dinaintea cuceririi romane, dacii ar fi utilizat în vreun fel aurul. Nu dispunem din această vreme de nici un obiect de aur. În schimb, se știe foarte bine că în secolele III-I a.Chr., geto-dacii au folosit din plin argintul, atât pentru emiterea de monede, cât și pentru obținerea de vase și bijuterii în număr extrem de mare și de variat. Este imposibil de admis că în rândul emisiunilor de tip roman (Tilișca) din Dacia ar fi putut fi inclus un tip monetar de aur, care făcea o totală discordanță, nu numai ca metal, ci și ca varietate monetară total insolită.

Concentrarea principalelor descoperiri de kosoni în apropierea Munților Orăștiei și a zonei Hunedoarei nu poate constitui un argument în favoarea originii lor geto-dacice. Afirmația potrivit căreia la Sarmizegetusa Regia s-ar fi descoperit, în anii 1803-1804, două tezaure de kosoni, după unii chiar trei<sup>66</sup>, este pe deplin infirmată de consemnările, din aceeași vreme, cuprinse în rapoartele din Arhiva minieră a Tezaurariatului din Transilvania și de unele date din arhivele de la Budapesta. În aceste documente, locul de descoperire al respectivelor tezaure este indicat, la modul general, „prin părțile Munților Grădiștei și ale Godeanului”<sup>67</sup>. În plus, se știe că în urma amplelor săpături arheologice din toate cetățile dacice, cu

---

<sup>65</sup> C. Preda, *Istoria monedei în Dacia preromană*, București, 1998, p. 232-233; idem, *Ein neuer Vorschlag zur Chronologie der Koson Münzen*, în *Stephanos Nomismatikos, Edith Schönert-Geiss zum 65. Geburtstag*, Berlin, 1998, p. 555-561; n-am afirmat că monedele de tip Koson sunt false, cum ne atribuie D. Spănu, ci le-am fixat o altă cronologie, ceea ce este cu totul altceva.

<sup>66</sup> Winkler, *op.cit.*, p. 191-192.

<sup>67</sup> S. Jakó, *ActaMN* 3, 1968, p. 103-119 și 8, 1971, p. 448-451.



precădere în cele de la Grădiștea Muncelului și Costești, nu s-a găsit, în mod sigur, nici o monedă de tip Koson.

Există documente scrise din secolul al XVI-lea din care rezultă limpede că în această vreme în Transilvania s-au emis monede de aur de tip Lysimach. Din aceleași surse scrise rezultă că denumirea de lysimachei se menține constant în perioada 1566-1759. În concluzie, se afirmă că monedele de tip Lysimach reprezintă emisiuni transilvănene, cu rol de monede etalon<sup>68</sup>. Deosebit de interesant, desigur nu și întâmplător, în unele descoperiri de tezaure apar împreună stateri de tip Lysimach cu kosoni. Este cazul marelui tezaur din părțile apei Streiului, din anul 1543, ca și a celui de la Bretea Română (jud. Hunedoara), unde cele două tipuri monetare sunt semnalate la un loc<sup>69</sup>.

În documente din secolele XVI-XVII se vorbește despre prezența în Transilvania a mai multor tipuri de imitații, cunoscute sub numele de „*bani păgâni*”, printre acestea aflându-se, pe lângă lysimachei și kosoni, și două monede de aur, având pe avers o efigie romană imperială din secolul al III-lea și legenda IMP.SPONSIANI, iar reversul după un denar roman republican. Monedele respective ar fi fost descoperite în 1713<sup>70</sup>. Pe astfel de informații se sprijinea publicația Hetlip (iulie 1853), atunci când atrăgea atenția colecționarilor de antichități să nu achiziționeze monede de aur de tip Lysimach și kosoni, deoarece sunt contrafaceri ulterioare epocii antice<sup>71</sup>.

În afara acestor documente de arhivă au fost publicate recent două vase de cult, din argint, din epoca Renașterii, pe pereții cărora au fost încastrate diferite monede. Unul dintre aceste vase se află la Muzeul Național din Budapesta. Pe fața exterioară a acestuia sunt încastrate aversul și reversul unei monede de tip Koson, copii de argint. Vasul în cauză este precis datat în perioada Renașterii<sup>72</sup>. Al doilea vas, care este un potir, tot de argint, se află la Catedrala romano-catolică de la Nitra. Cunoscuta numismată Eva Kolníková consideră că este vorba de un vas din secolul al XVI-lea, operă a argintarilor transilvăneni, pe care sunt încastrate 18 monede de aur romane și bizantine, precum și o piesă de tip Koson. Din aceeași sursă aflăm că în inventarul amintitei catedrale, întocmit în 1896, se face precizarea că moneda de tip Koson este o emisiune din secolul al XV-lea. În concluzie, specialistă slovacă admite, fără înconjur, că monedele de tip Koson aparțin epocii Renașterii, raliindu-se astfel punctului nostru de vedere<sup>73</sup>.

Reamintim că principalele descoperiri de kosoni se află în părțile ținutului hunedorean, ceea ce corespunde, în mare măsură, teritoriului Țării Hațegului.

<sup>68</sup> T.A. Horváth, NK 61-62, 1961-1962, p. 54-56; Iliescu, StCl, 10, 1968, p. 87-92; Ascanio Centorio vorbește de un număr mare de monede de aur de tip Lysimach în Transilvania în sec. XVI, în Ferrari, *Comentarii della guera di Transilvania*, 1566; cf. și Winkler, *op.cit.*, p. 189-190.

<sup>69</sup> Ruzicka, *op. cit.*, cu bibliografia; B. Mitrea, ED 10, 1945, p. 126.

<sup>70</sup> Eckel, *op. cit.*; alte 3 exemplare s-ar afla la Cabinetul numismatic german; Cohen, *op. cit.*, 5, p. 184; cf. și C. Preda, *Ein neuer Vorschlag...*, p. 561, nota 40.

<sup>71</sup> P. Gylai, ActaMN 6, 1969, p. 553-556; NK, 63-64, 1963-1964, p. 70-71.

<sup>72</sup> Biróné Sey, K. Nemeth, *Pogány pénzes edények*, Budapesta, 1990, p. 69-70, 81.

<sup>73</sup> Eva Kolníková, Numismatika (Bratislava) 18, 2003, p. 1-5.

Cercetările arheologice și etnografice întreprinse în această regiune au demonstrat că aici exploatarea și prelucrarea aurului se practicau încă din secolul al XIV-lea. Astfel, ne-am putea gândi la eventualitatea că monedele în discuție au putut fi opera uneia din marile familii de cnezi-nobili din Comitatele de la Densuș, Strei sau Silivaș, acolo unde s-au ridicat cele mai însemnate monumente ale aceleiași perioade istorice din ținutul amintit, fie ele cetăți, fie construcții de caracter religios<sup>74</sup>.

În virtutea argumentației noastre, din care fac parte: analiza numismatică, rezultatele cercetărilor arheologice, prezența vaselor de cult medievale cu incrustații de kosoni și numeroasele informații de arhivă, se poate afirma că monedele de tip Koson nu sunt o creație a antichității. Cu alte cuvinte, dispunem de suficiente argumente, care ne dau dreptul să considerăm că acestea sunt, de fapt, emisiuni monetare transilvănene, poate chiar ale Țării Hațegului, de la finele secolului al XV-lea sau chiar începutul secolului al XVI-lea, oricum înainte de 1520, anul în care Erasmus din Rotterdam semnaleză pentru prima dată existența kosonilor. Cel puțin în parte, kosonii sunt contemporani cu staterii de tip Lysimach din Transilvania, de tipul celor din seria veche, ambele categorii numismatice înscriindu-se în marele curent cultural-artistic și științific al Renașterii, care ajunsese să se extindă și în Transilvania acelor vremuri.

## NOCH EIMAL ÜBER DIE KOΣΩΝ-MÜNZEN

### ZUSAMMENFASSUNG

In Letzter Zeit wurden neue Studien über die Koson-Münzen publiziert. Alle benutzen die alten Theorien, mit denselben damaligen Beweisen, dass diese Münzen antike, beziehungsweise dakische Prägungen sind und die Legende Koson wiedergibt den Namen eines geto-dakischen Königs. Der wichtigste und fast einzige Grund für die Unterstützung dieser Meinung ist die Konzentration der Münzfunde in der Gegend der Orăștie - Gebirge, wo viele dakische Festungen liegen. Unter diesen Meinungen gibt es auch eine merkwürdige These, dass die Koson-Münzen in einer griechischen Stadt von der West-Küste des Schwarzen Meeres geprägt wurden.

Der Verfasser betrachtet, dass für den antiken Ursprung dieser Münzen keine richtige Beweise existieren. Bis jetzt wurde keine Koson-Münze in den dakischen Siedlungen gefunden. Von der archäologischen Forschungen geht hervor, dass die Daker kein Gold benutzt haben. Man findet aber, in der dakischen Kultur, eine Menge von silbernen Münzen, Schmucksachen und Gefäßen und keinen Gegenstand aus Gold.

In der Archiv-Literatur der 16-19 Jh. spricht man häufig von den Lysimach-Münzen, die eine Rolle von Etalon – Prägungen in dieser Zeit in Siebenbürgen

---

<sup>74</sup> R. Popa, *La începuturile evului mediu românesc. Țara Hațegului*, București, 1988.

gespielt haben. Solche Münzen wurden in einigen Münzschatzen zusammen mit den Koson-Prägungen gefunden. Außerdem, in National-museum in Budapest und in der katholischen Kathedrale von Nitra findet man zwei silberne Gefäße aus der Renaissance Zeit auf deren Wänden einige Koson-Münzen angebracht wurden. Aus diesen Gründen, hat der Verfasser die Koson-Münzen am Ende des 15.Jh. oder anfangs 16 Jh. datiert.



## CONSIDERAȚII PE MARGINEA PRIMEI PUBLICAȚII ȘTIINȚIFICE DEDICATE BRĂȚĂRILOR DE AUR DACICE

DANIEL SPÂNU

Volumul discutat reprezintă o primă publicație dedicată tezaurilor cu brățări de aur de la Grădiștea de Munte. Valoarea contribuțiilor arheologice din acest volum este umbrită de inconsecvențe în elaborarea aparatului critic, de lipsa armonizării punctelor de vedere ale diferiților autori și de ambiguitatea și caracterul neuniform al prezentării unor situații contextuale excepționale. Parcurgerea critică a acestui volum permite însă determinarea a cinci descoperiri distincte din care foarte probabil provin brățări spiralice de aur. Exemplele recuperate până în prezent sunt originale, dar apartenența lor precisă la fiecare dintre cele cinci (?) tezaure nu a putut fi elucidată.

Două evenimente importante pentru istoricul brățărilor spiralice de aur au avut loc la Muzeul Național de Istorie a României în decembrie 2008. Cel dintâi eveniment îl reprezintă lansarea volumului intitulat: *Combaterea criminalității contra patrimoniului arheologic european. Combating the criminality against the european archaeological heritage. Patrimonium*, editori Aug. Lazăr, B. Deppert-Lippitz, P. G. Ferri, S. Alămoreanu, M. Ciută, A. Condruz, cu contribuții de Gh. Anghel, B. Constantinescu, M. Daleva, A. Gach., K.-H. Kind, G. L. Nanni., E. Oberländer-Târnoveanu, S. Paskvali, G. Rustoiu, M. Trzciński; București, editura Lumina Lex, 2008, 408 pagini, fotografii color și alb-negru. Volumul reunește comunicările susținute în cadrul conferinței internaționale „Combaterea traficului ilicit de bunuri furate din siturile arheologice aflate în Europa Centrală și de Sud-Est”, organizată de Universitatea „1 Decembrie 1918” din Alba Iulia în zilele de 28-31 mai 2007. Cel de-al doilea eveniment notabil îl constituie expunerea a încă două brățări spiralice de aur, repatriate grație strădaniilor autorităților române. Acestea se adaugă celorlalte nouă deja cunoscute.

Dacă protejarea patrimoniului cultural constituie o datorie constantă nu numai a forurilor competente, ci și a tuturor cetățenilor onești și responsabili, apariția brățărilor de aur reprezintă un eveniment arheologic excepțional, comparabil descoperirii celebrului tezaur de la Pietroasa sau a discului de la Nebra (Germania). Din acest motiv, valoarea volumului recent publicat rezidă poate mai puțin în prezentarea strădaniilor legislative și judiciare internaționale de combatere a infracționalității în domeniul patrimoniului (contribuțiile de la p. 11-176 și 369-404), cât mai ales în introducerea în dezbaterea științifică românească și internațională a senzaționalelor

SCIVA, tomul 59-60, București, 2008-2009, p. 195-203

brățări dacice de aur (contribuțiile de la p. 177-368). Informații referitoare la brățările descoperite la Căprăreța și-au mai croit drum până acum în cercurile de specialitate<sup>1</sup>, dar caracterul lor era parțial și preliminar.

Contribuțiile dedicate brățărilor spiralice de aur – obiectul discuției de față – abordează o tematică variată: împrejurările recuperării, condițiile de descoperire, morfologia, ornamentica și tehnologia brățărilor, problema originii materiei prime și, în sfârșit, aspecte ale istoricului descoperirilor de piese din aur din Munții Orăștiei. Trebuie subliniată pertinenta considerațiilor Barbarei Deppert-Lippitz (în continuare B. D.-L.) legate de tehnicile de realizare și ornamentare a brățărilor, de analogiile cu brățări spiralice din afara Daciei și de posibilele semnificații ale acestor piese (text rom. p. 203-240, rezumant engl. p. 241-245, text germ. p. 246-288). Totuși, trebuie regretată absența, datorată probabil unei erori tehnoredacționale, a listei literaturii citate de autoare (unele note conțin abrevieri, altele nu!). Stranie este și omiterea indicării dimensiunilor și greutății brățării nr. 6 (p. 227-228/273-274, 216/260 – tab. I), singura care a fost recuperată prin efortul organelor judiciare române, în interiorul granițelor naționale. Dacă greutatea acestei piese poate fi aflată însă în lista de la p. 293 din contribuția lui Ernest Oberländer-Târnoveanu și Bogdan Constantinescu (în continuare E. O.-T. și B. C.), lungimea desfășurării și diametrul maxim al spiralei piesei nr. 6 lipsesc din volumul de față.

Contribuției B. D.-L. cu privire la tehnologia realizării brățărilor i se suprapune tematic una dintre secțiunile textului semnat de E. O.-T. și B. C. (p. 295-297). Multe dintre observațiile celor două contribuții, ca de exemplu, succesiunea presupusă a tehnicilor ornamentale, sunt asemănătoare, fapt care relevă convergența gândirii autorilor în reconstituirea proceselor antice de producere a brățărilor spiralice.

Totodată, contribuția autoarei germane conține rezultatele unor analize elementale (nu se specifică metoda folosită !) efectuate asupra primelor 5 brățări recuperate în ianuarie 2007 (p. 217/261, tab. III). Aceste rezultate diferă sensibil (dar nu flagrant!) față de rezultatele analizelor compoziționale XRF (fluorescență de raze X) realizate de echipa românească de la Institutul Național de Fizică și Inginerie Nucleară „Horia Hulubei” de la Măgurele (pentru descrierea metodei și rezultate v. p. 299-301). Contradicțiile dintre rezultatele celor două analize, la care se mai pot adăuga și unele neconcordanțe legate de dimensiuni și greutate (de comparat datele numerice din tabelele de la p. 215-217 cu datele numerice de la p. 293 și p. 300-301), sunt în măsură să nedumerească cititorul neavizat cu relativitatea<sup>2</sup> investigațiilor nucleare de expertizare a compoziției obiectelor pre- și protoistorice din metale prețioase. Trebuie reținută însă principala teză a contribuției lui E. O.-T. și B. C. și anume, *originea aluvionară a aurului brățărilor* (p. 301-309). Cu metode moderne, iată că se argumentează mai vechea opinie a originii aluvionare a aurului majorității podoabelor preistorice<sup>3</sup>.

<sup>1</sup> V. Brilinschi, Dacia Magazin 40, februarie 2007, p. 2-7; idem, Dacia Magazin 42, mai 2007, p. 25-31; M. Ciută, G. T. Rustoiu, Apulum 44, 2007, p. 99-111; D. Spănu, MCA 3, 2008, p. 103-106.

<sup>2</sup> Asupra relevanței limitate a metodei fluorescenței de raze X, cf. E. Pernicka, JahrbRGZM 37, 1990, 1, p. 83.

<sup>3</sup> M. Rusu, ActaMN 9, 1972, p. 30, n. 1 (cu literatura mai veche).

La p. 303, lectura contribuției lui E. O.-T. și B. C. lasă cititorului impresia că prin susținerea ipotezei reciclării kosonilor în vederea realizării brățărilor, „unii specialiști” (nu sunt numiți explicit !) ar fi alunecat în tabăra complicității cu traficantii inculpați. Această acuză poate fi considerată neîntemeiată, deoarece respingerea vehementă a originii comune a materiei prime a kosonilor și a brățărilor este hazardată. Eșantionul *edit* al analizelor compoziționale ale monedelor de tip koson, la care fac referire (dar fără referințe bibliografice!) cei doi autori<sup>4</sup>, este unul încă foarte restrâns și riscă să fie lesne considerat ca nereprezentativ<sup>5</sup>. Implicit, posibilitatea ca aceste monede (fie și numai cele lipsite de monogramă) să fi fost realizate, asemeni brățărilor, tot din aur aluvionar local nu poate fi deocamdată eliminată cu certitudine. Atrag atenția asupra faptului că valorile determinate de raportul Ag/Cu din aliajul brățărilor sunt mai apropiate de valorile kosonilor decât de cele ale eșantioanelor de aur nativ transilvănean prezentate în tabelul de la p. 307. Mai mult decât atât, și în mod surprinzător, valorile raportului Ag/Cu din brățări sunt foarte apropiate tocmai de raportul Ag/Cu din acel singur koson fără monogramă supus mai demult unei analize elementale<sup>6</sup>. Rămâne încă de lămurit în ce măsură fluorescența de raze X este în măsură să evidențieze *totalitatea* demersurilor tehnologice desfășurate în vechime în vederea realizării brățărilor.

Trebuie precizat faptul că variația valorilor raportului Ag/Cu (elemente secundare ale oricăror piese de aur preistoric) reflectă calitatea rafinării metalului prețios (titlul), iar variația acestui raport nu poate fi percepută ca indicator cert al sursei de materie primă. Astfel, presupunerea unei origini „pontice” a aurului monedelor koson nu a fost „demonstrată”, ci doar afirmată ipotetic<sup>7</sup>. Inconsistența acestei ipoteze este sugerată, *de exemplum*, și de surprinzătoarea asemănare a procentajelor de Ag și Cu *din unele* monede celtice de la Saint Louis – Basel, Elveția (a căror origine „pontică” este foarte puțin probabilă, fig. 1/j)<sup>8</sup> și din unele emisiuni koson și Lysimachos (fig. 1/c și f). Pe de altă parte, trebuie precizat că

<sup>4</sup> Graficul de la p. 323 (fig. 50) este reprodus (fără referință) după V. Cojocaru, B. Constantinescu, I. Ștefănescu, C. M. Petolescu, *Journal of Radioanalytical and Nuclear Chemistry* 246, 1, 2000, p. 188, fig. 2. Cf. fig. 1 din contribuția de față.

<sup>5</sup> *Ibidem*, p. 185-190 analizează compoziția elementală a 20 de monede de tip koson cu monogramă și doar una fără monogramă. Sub aspect statistic, acest eșantion este *poate* (?) reprezentativ pentru lotul de monede recuperate de Muzeul Național de Istorie al României, nu însă și pentru totalitatea celor 3000 de monede care ar fi aparținut tezaurului de la „Dealul Muncelului”/”Târșu-Luncani”. Reprezentativitatea concluziilor acestei analize pentru totalitatea monedelor de tip koson descoperite de-a lungul timpului este cu atât mai îndoielnică.

<sup>6</sup> *Ibidem*, p. 186.

<sup>7</sup> *Ibidem*, p. 189. Afirmarea originii pontice a aurului kosonilor, numai pe baza similarității raportului Ag/Cu din aceste monede și din numai trei (!) stateri postumi Lysimachos, poate fi considerată ca exagerată. Această ipoteză, insuficient demonstrată, a fost reținută fără precauții critice nu numai de E. O.-T. și B. C., ci și de G. Gheorghiu, *Dacii pe cursul mijlociu al Mureșului (sfârșitul sec. II a.Ch. – începutul sec. II p.Ch.)*, Cluj-Napoca 2005, p. 193.

<sup>8</sup> A. Furger-Gunti, *ZSAK* 39, 1982, p. 35.

elementele pe baza prezenței cărora a fost afirmată originea aluvionară a brățarilor (în special staniul) au mai fost identificate și în câteva monede de tip koson<sup>9</sup>.

Caracteristicile aurului brățarilor și cele ale altor monede din secolele I a.Chr. – I p.Chr. nu pot fi comparate decât numai pe baza procentajelor publicate de argint și cupru (fig. 1). Variațiile acestui raport evidențiază numai titlul mai scăzut al aurului brățarilor față de aureii romani și de monedele koson cu monogramă. Analizele publicate până acum nu sunt în măsură să clarifice dacă procentajul relativ ridicat de cupru din brățări constituie o caracteristică a sursei aurifere alese sau dacă acest procentaj a fost menținut sau influențat în mod deliberat pentru asigurarea rigidității spiralelor. Trebuie recunoscut faptul că în stadiul actual al cercetării caracteristicilor fizico-chimice ale obiectelor preistorice din metal prețios din România, se resimte încă absența unor eșantioane statistic relevante de mostre analizate, precum și lipsa unor teste de mai mare acuratețe decât cele de suprafață, realizate prin metoda fluorescenței de raze X.

Privită în ansamblu, tematica dezbaterilor din volumul discutat pare mai mult decât cuprinzătoare. Totuși, de la o contribuție la alta, numărul brățarilor evocate variază. Dacă Marius Ciută și Gabriel Rustoiu (în continuare M. C. și G. R.) fac referire la condițiile de descoperire ale unui tezaur cu 10 brățări, B. D.-L. ilustrează și cataloghează, iar E. O.-T. și B. C. expertizează și analizează compozițional numai 9 exemplare. Iată însă că achiziționarea a încă două brățări de către Muzeul Național în decembrie 2008 complică lucrurile, ridicând numărul pieselor recuperate la 11. Evident, achizițiile din 2008 nu mai puteau fi dezbătute în actele unui colochiu internațional care a avut loc în primăvara anului 2007. Cum se explică însă această avalanșă de brățări dacice de aur care surclasează râvna arheologilor, numismaților și fizicienilor ?

Cititorul trebuie să parcurgă 343 de pagini pentru ca să afle (din contribuția lui G. Anghel, în continuare G. A.) faptul că în perioada 1996-2001, în vecinătatea Dealului Grădiștii, unde este localizată istoriografic Sarmizegetusa Regia, au fost descoperite de către căutătorii de comori peste o jumătate de duzină de tezaure (!) cu obiecte din aur și argint: unele cu monede, altele cu brățări sau chiar cu amândouă categoriile la un loc. Sistematizarea diferitelor informații dispersate în volum permite identificarea următoarei liste de descoperiri-problemă:

**1. Dealul Muncelului – 1996.** Potrivit lui G. A., în 1996, pe Dealul Muncelului s-ar fi descoperit 3000 monede de tip koson dintre care cca 300 ar fi fost cumpărate de muzee din București, Deva și Cluj (p. 343). La p. 303, E. O.-T. și B. C. susțin însă că aceste monede ar aparține aceluși tezaur care, în mod eronat, ar fi intrat în literatura de specialitate sub numele de „tezaurul de la Târșea-Luncani”. În absența oricărui aparat critic al acestei contribuții, cititorul nu poate afla că „eroarea” localizării tezaurului la Târșea-Luncani este reproșată nu numai regretatei C. M. Petolescu, dar și lui M. Chiriac, V. Cojocaru, B. Constantinescu sau I. Ștefănescu<sup>10</sup>.

<sup>9</sup> Cojocaru, Constantinescu, Ștefănescu, Petolescu, *op. cit.*, p. 187, tab. 3, rândurile 3-4.

<sup>10</sup> C. M. Petolescu, în *130 de ani de la crearea sistemului monetar românesc modern*, București, 1997, p. 84-93; eadem, *Comoara regelui Coson*, București, 1998; M. Chiriac, BSNR 90-91, 1996-1997 (2002), p. 247-252; Cojocaru, Constantinescu, Ștefănescu, Petolescu, *op. cit.*, p. 185.



Argumentele noii localizări „corecte” pe Dealul Muncelului rămân ținute însă la secret<sup>11</sup>. Și astfel, după mai bine de un deceniu de la descoperire, problema originii celor peste 300 de monede de aur achiziționate de mai multe instituții de profil rămâne încă nelămurită în cercurile de specialitate.

**2. Dealul Grădiștii – 1998.** În 1998, la 150 m (nu se indică punctul cardinal) de zona sacră au fost descoperite lupe de fier, monede de aur și un „șarpe de aur care evident era o brățară spiralică” (p. 343). Nimic nu ne îndeamnă să bănuim că acest „șarpe de aur” este tocmai piesa ilustrată în figura color deformată și nenumărată de la p. 376. Și iarăși, nimic nu ne permite să aflăm că această imagine nu este altceva decât copia fotografiei din catalogul casei de licitații Christie’s<sup>12</sup>. Identitatea dintre piesa din fotografie și „șarpele de aur” descoperit în 1998 derivă din descrierea suficient de detaliată oferită de B. D.-L. (p. 241), fără însă ca autoarea să facă referire la fotografia de la p. 376. La rândul lor, E. O.-T. și B. C. menționează o brățară „descoperită anterior anului 2000, probabil în anii 1998-1999, (...) pusă în vânzare de o celebră casă britanică de licitații de artă” (p. 290). Poate că și acești autori se referă la piesa ilustrată la p. 376 și descrisă la p. 241. Faptul că a trebuit să treacă un deceniu pentru ca imaginea acestei brățări de aur să fie introdusă în circuitul științific românesc este poate mai puțin grav<sup>13</sup>. Este regretabil însă că informațiile oferite în diferitele contribuții ale acestui volum despre un tezaur care conținea monede, dar și o brățară de aur licitată la Christie’s sunt atât de disparate și de echivoce.

**3. Căprăreța – 1998.** Dacă la p. 343 G. A. afirmă că „în punctul arheologic Căprăreța” ar fi fost descoperit în 1998 un tezaur cu 3200 monede (emisiuni postume Lysimachos și „probabil aurei romani imperiali”), la p. 362 același autor menționează descoperirea în același an „pe culmea înălțimii „Căprăreța»” a unui „presupus tezaur de aur conținând aurei imperiali”. Tezaur distinct sau știri diferite? Cititorul nu se poate edifica dacă cele două mențiuni se referă sau nu la aceeași descoperire. S-ar mai putea pune întrebarea dacă nu cumva aceste mențiuni fac referire tocmai la tezaurul identificat la 150 m de terasa cu sanctuare (nr. 2 din lista noastră) de pe Dealul Grădiștii. Trebuie precizat că „punctul” sau „culmea” Căprăreța constituie una dintre prelugirile răsăritene ale Dealului Grădiștii.

**4. Dealul Grădiștii – 1999.** Tot în vecinătatea terasei cu sanctuare, dar de această dată la numai 25 m de aceasta, în anul 1999, căutătorii de comori ar fi identificat un alt tezaur compus „dintr-o mare cantitate de monede de aur și argint,

<sup>11</sup> Posibilitatea localizării tezaurului la Dealul Muncelului nu este lipsită de importanță: în acest caz, locul descoperirii ar trebui căutat la nord de ruinele de pe Dealul Grădiștii, poate tot acolo unde I. Winkler, SCIV 23, 2, 1972, p. 192-193 (cu literatura mai veche) presupunea descoperirea în 1803 a câtorva tezaure monetare („Godeanu I” și „II”).

<sup>12</sup> *Christie's New York, Ancient Jewelry*, 8. December 1999, nr. 26, citat în contribuția B. D.-L. la p. 240 și 287, n. 41.

<sup>13</sup> Ar trebui totuși amintit că, potrivit unei mențiuni publicate acum câțiva ani pe situl [www.politiaromana.ro](http://www.politiaromana.ro), la Căprăreța ar fi fost descoperită o brățară ilustrată printr-o copie a aceleiași fotografii din catalogul *Christie's*.

probabil tetradrahme grecești, kosoni, precum și două brățări spiralice de aur cu ușoare urme de utilizare” (p. 343). Veridicitatea informațiilor privind această descoperire va trebui substanțial argumentată (sau infirmată) în demersurile viitoare.

**5. Căprăreța – 2000.** Tezaurul cu 10 brățări spiralice de aur, identificat la 6 mai 2000, constituie descoperirea cea mai senzațională. Observațiile efectuate de M. C. și G. R. și unele relatări din depozițiile martorilor au permis reidentificarea amplasamentului și reconstituirea modului de amenajare a gropii de depunere, două aspecte a căror elucidare este deosebit de importantă mai ales în cazul descoperirilor realizate fără asistență arheologică. Valoarea incontestabilă a rezultatelor demersului lui M. C. și G. R. a determinat nu numai republicarea bilingvă a contribuției lor anterioare<sup>14</sup> (în acest volum: textul rom. la p. 177-189, iar textul engl. la p. 190-202), ci și prezentarea ei în rezumat de către G. A. (p. 346). *Repetitio mater studiorum*. Lăsând la o parte unele erori redacționale<sup>15</sup>, este poate util să semnalez cititorului de limbă română că precizarea numelui torentului „Strâmtosul”, în preajma căruia s-ar fi realizat descoperirea din mai 2000, absentă din varainta românească (p. 179), trebuie căutată în varianta engleză (p. 192).

**6.-7. Căprăreța – 2001.** Potrivit lui G. A. (p. 343), în mai 2001, „pe celălalt versant al muntelui” (Căprăreța ?) ar fi fost descoperit un alt tezaur cu „5 brățări spiralice de aur”. Pe pagina următoare aflăm însă că în perioada 20-31 mai a aceluiași an, „în zona arheologică Căprăreța, (...) la poalele culmii Căprăreța” a fost identificată mai întâi o groapă amenajată cu lespezi de piatră conținând 3 brățări de aur, iar la scurt timp, „în amonte spre culmea Căprăreța”, o nouă detecție ar fi prilejuit descoperirea altor două brățări (subînțelegem al doilea tezaur). La rândul lor, E. O.-T. și B. C. (p. 290) cunosc un singur tezaur descoperit „în cursul lunii mai 2001”, dar G. A. precizează (p. 347) că departajarea celor două descoperiri din 2001 se întemeiază pe datele unui rechizitoriu (?), fără alte referințe suplimentare.

Versiunea lui G. A. diferă însă în unele privințe de relatările din mass-media<sup>16</sup> referitoare la cele două descoperiri din mai 2001. Fără a mai insista asupra acestor contradicții, trebuie precizat faptul că fluxul informațiilor legate de descoperirile cu monede și brățări de aur este condiționat de o dublă filtrare: (1) capacitatea de memorare a martorilor-autori ai descoperirilor și (2) capacitatea de sintetizare critică a celor care introduc în mediile de specialitate informațiile din rechizitorii. Rezultatele acestei duble filtrări sunt deocamdată caracterizate de prea multe nelămuriri.

În ciuda acestor neajunsuri, este limpede că: (1) ne aflăm în fața mai multor descoperiri (locuri distincte în care au fost îngropate în vechime și recent dezgropate

<sup>14</sup> Ciută, Rustoiu, *op. cit.*

<sup>15</sup> G. Rustoiu este absent pe pagina de titlu și în sumarul de la p. 7, deși apare în calitate de coautor la p. 177 și 190. În volumul consultat de noi, versiunii românești a contribuției lui M. Ciută și G. Rustoiu îi lipsesc p. 181-182, n. 10 și fig. 2-3. Informația lipsă o regăsim însă în traducerea engl. de la p. 193-195.

<sup>16</sup> D. Timonea, România Liberă, ediția Transilvania-Banat, Miercuri 13 iunie 2005.

obiecte de preț); (2) toate aceste descoperiri au fost realizate la răsărit de terasa cu sanctuare (a XI-a) de pe Dealul Grădiștii (la distanțe care variază între 25 și 600 m); (3) dintre acestea, cel puțin 4, dacă nu 5 (?) tezaure conțineau brățări spiralice de aur. Alternanța denumirilor „Dealul Muncelului”, „Dealul Grădiștii” și „Căprăreța” nu trebuie să îl nedumerească pe cititor: Dealul Grădiștii constituie o prelungire către sud și vest a Dealului Muncelului (ramificație sudică a masivului Godeanu), iar Căprăreța corespunde pantelor răsăritene ale Dealului Grădiștii. Fotografia aeriană color de la p. 129 (o variantă mărită alb-negru la p. 155) în care sunt indicate punctele „Căprăreța – așezarea civilă” și „Sub Muchea Cetății” nu este însă îndeajuns de explicită pentru localizarea precisă a amplasamentelor în care au fost descoperite spectaculoasele tezaure cu brățări (o hartă ar fi fost poate mai binevenită). De altfel, în contribuțiile referitoare la brățări nu regăsim nici o trimitere explicită la această fotografie și la denumirile amintite în legenda ei.

În condițiile în care, în mai 2000, au fost descoperite 10 piese, la MNIR se află acum 11 brățări recuperate, o a XII-a este în curs de recuperare<sup>17</sup>, iar G. A. afirmă că în perioada 1998-2001 ar fi fost descoperit un total de nu mai puțin de 18 brățări (p. 343), se naște legitimă întrebare: căreia dintre descoperiri îi aparține fiecare dintre brățările recuperate? Autorii contribuțiilor din volum nu ne îndrumă să aflăm răspunsul la o astfel de întrebare. Mai precis, apartenența celor 9 brățări descrise, ilustrate și analizate de B. D.-L., E. O.-T. și B. C. la tezaurul ale cărui condiții de descoperire au fost anchetate de M. C. și G. R. nu este nici afirmată, nici infirmată. Prin urmare, ea nu este deloc certă, deoarece toate piesele au fost recuperate din comerțul internațional de antichități, în care și-au pierdut temporar urma, după descoperire, toate podoabele identificate în anii 1998-2001. Astfel, situația contextelor arheologice din care provin brățările de aur rămâne lipsită de claritate. Ar fi fost poate datorită autorilor volumului aici discutat să precizeze caracterul arheologic extrem de complex al descoperirilor cu brățări de aur de la Grădiștea de Munte și dificultatea (sau chiar imposibilitatea) determinării provenienței precise a fiecărei piese în parte. Noile achiziții sunt în măsură să extindă problematica descoperirilor de la Căprăreța și conferă concluziilor volumului de curând lansat un caracter preliminar.

Valoarea contribuțiilor arheologice din volumul în discuție este umbră de nenumărate inconsecvențe în elaborarea aparatului critic, de lipsa armonizării punctelor de vedere și de precaritatea elucidării unor situații contextuale excepționale. Cu bunăvoință, erorile de redacție pot fi trecute cu vederea, dar afirmațiile contradictorii și disparate ale autorilor îl pot dezorienta și dezamăgi pe cititorul interesat de antichitățile dacice. Aceste ambiguități sunt regretabile, mai ales datorită faptului că ele se regăsesc într-o primă publicație dedicată tezaurelor cu brățări de aur de la Grădiștea de Munte.

---

<sup>17</sup> De exemplu: \*\*\* *O nouă brățară dacică va fi adusă în țară la începutul anului 2009*, Realitatea.net, Joi 18.12.2008.

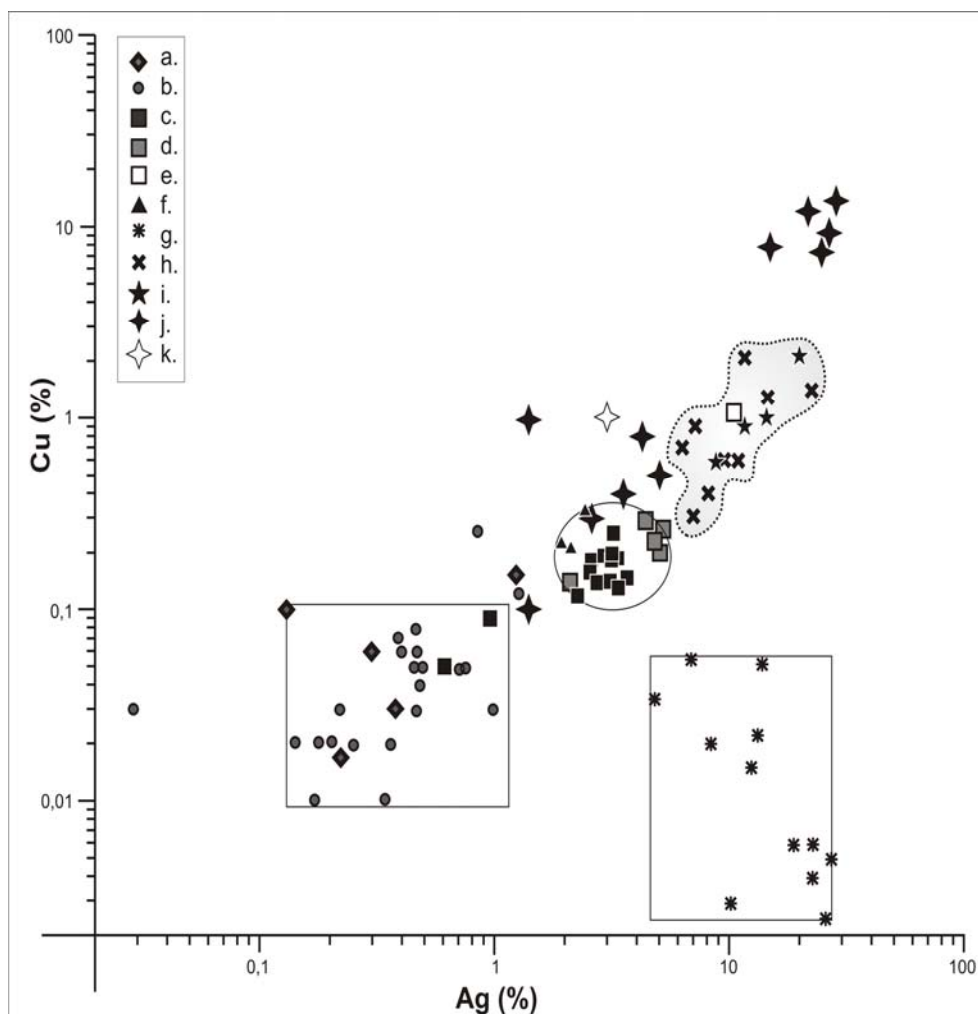


Fig. 1. Raportul dintre procente de argint și cupru din mai multe monede și brățări de aur (după V. Cojocaru, B. Constantinescu, I. Ștefănescu, C. M. Petolescu, *Journal of Radioanalytical and Nuclear Chemistry* 246, 1, 2000, p. 188-189, fig. 2 și 4, cu adăugiri). În legendă: a - aurei republicani; b - aurei imperiali; c - monede koson cu monogramă complexă; d - monede koson cu monogramă simplă; e - monede koson fără monogramă; f - stateri postumi Lysimachos; g - probe de aur nativ (România); h - brățările spiralice nr. 1-9 (valori după E. O.-T. și B. C.); i - brățările spiralice nr. 1-4 (valori după B. D.-L.); j - monedele, și k - colanul din tezaurul de la Saint-Louis Basel (după A. Furger-Gunti).

Abb. 1. Das Verhältnis zwischen den silbernen und kupfernen Prozenten aus mehreren goldenen Münzen und Armringen (nach V. Cojocaru, I. Ștefănescu, C. M. Petolescu, *Journal of Radioanalytical and Nuclear Chemistry* 246, 1, 2000, S. 188-189, Abb. 2 und 4, mit Ergänzungen). In der Legende: a - republikanische *aurei*; b - kaiserzeitliche *aurei*; c - Kosonmünzen mit komplexem Monogram; d - Kosonmünzen mit einfachem Monogram; e - Kosonmünzen ohne Monogram; f - postume Stater von Lysimachos; g - Berggoldproben (Rumänien); h - Spiralarmringe Nr. 1 - 9 (Werte nach E. O.-T. und B. C.); i - Spiralarmringe N.r. 1 - 4.

BEMERKUNGEN ZUR ERSTEN WISSENSCHAFTLICHEN  
VERÖFFENTLICHUNG DER GOLDENEN DAKISCHEN ARMSPIRALEN

ZUSAMMENFASSUNG

Der besprochene Band (*Combaterea criminalității contra patrimoniului arheologic european. Combating the criminality against the european archaeological heritage. Patrimonium* (Hrsg. Aug. Lazăr, B. Deppert-Lippitz, P. G. Ferri, S. Alămoreanu, M. Ciută, A. Condruz) repräsentiert eine erste Veröffentlichung der Schatzfunde mit goldenen Armspiralen von Grădiștea de Munte. Der Wert der archäologischen Beiträge des Bandes ist von der Unsorgfältigkeit des Verweissystems, vom Fehlen der Harmonisierung der Ansichten der verschiedenen Autoren und von der Doppeldeutigkeit und vom ungleichen Charakter der Darstellung von exceptionellen Fundumständen beschattet. Die kritische Betrachtung des Bandes gestattet fünf distinkte Funde mit goldenen Armspiralen zu unterscheiden. Die bislang erworbenen Armspiralen repräsentieren Originalstücke, doch bleibt ihre Zuweisung an jedem der fünf (?) Schatzfunde ungeklärt.



## L'ANNÉE ÉPIGRAPHIQUE À CENT VINGT ANS

MIREILLE CORBIER

En quoi *L'Année épigraphique*, un outil créé il y a cent vingt ans en vue de diffuser une information scientifique dans le domaine de l'épigraphie du monde romain, peut-elle apporter aujourd'hui une contribution significative aux sciences historiques<sup>1</sup> ? *L'Année épigraphique*, fondée par René Cagnat en 1888<sup>2</sup>, avait déjà cette ambition. Mais, depuis un siècle, l'écriture de l'histoire a profondément changé ; et la discipline épigraphique a connu parallèlement une profonde mutation dont *L'Année épigraphique* n'offre pas seulement un reflet mais qu'elle se propose à son tour de favoriser et d'accélérer. Année après année les nouvelles orientations de l'épigraphie se trouvent mises en valeur dans la publication sans que soient négligées pour autant des options plus classiques.

L'originalité de *L'Année épigraphique* par rapport aux corpus épigraphiques et aux banques de données accessibles sur Internet est en effet de donner accès non au **stock** de la documentation épigraphique mais au **flux** de la production annuelle de la recherche en épigraphie relative au monde romain : c'est-à-dire à la fois aux inscriptions nouvelles éditées et aux commentaires et relectures d'inscriptions déjà publiées.

Depuis février 1992, date à laquelle les Presses Universitaires de France m'ont confié la direction de la publication, tout mon effort a porté sur l'internationalisation de la rédaction (de façon à pouvoir rendre compte des travaux publiés dans les différentes langues scientifiques de l'Europe), sur la multiplication du nombre des notices (de l'ordre du doublement) qui en est résultée, c'est-à-dire de la masse des informations nouvelles proposées au lecteur, sur l'indexation complète des données de ces notices pour en faciliter l'identification et l'utilisation, et, parallèlement, sur l'informatisation de la publication à toutes les étapes de sa préparation.

J'ai souhaité laisser à la page de couverture son caractère d'œuvre collective (fig. 1). Depuis plus de seize ans *L'Année épigraphique* est devenue une entreprise

---

<sup>1</sup> Ce texte a été rédigé pour le Congrès international d'épigraphie grecque et latine d'Oxford (septembre 2007) : « Épigraphie et sciences historiques ». Je remercie mon collègue Constantin Petolescu d'avoir suggéré de le publier dans cette revue.

<sup>2</sup> L'histoire institutionnelle de la publication est présentée sur le site Web du laboratoire : <http://www.anneeepigraphique.msh-paris.fr>

internationale dirigée et animée depuis Paris, grâce à l'aide du CNRS, comme le montre la simple lecture de la page de titre du dernier volume, AE 2005, imprimé au mois d'août 2008 (fig. 2) ; les rédacteurs des notices sont identifiés en fin de volume (fig. 3). Quelle que soit leur nationalité, ils sont tous bénévoles, et je tiens à les remercier publiquement.

Certaines notices bénéficient ainsi des suggestions de deux rédacteurs ou même davantage. C'est le cas par exemple, dans AE 2004, pour une inscription latine de Byzacène qui relate une importante contribution architecturale de nature évergétique du début du V<sup>e</sup> siècle (n° 1798) et de même pour un cursus équestre d'époque sévérienne rédigé en grec à Pergè (n° 1484) qui ont vu leur lecture et leur interprétation sensiblement modifiées par rapport à celles de l'*editio princeps*. Les propositions des rédacteurs de *L'Année épigraphique* qui, faute de place, ne peuvent pas avoir l'ampleur d'un article, seront à leur tour le point de départ de nouvelles recherches sur ces documents peu communs comme sur les autres.

L'épigraphie partage avec la papyrologie le contrôle de l'accroissement de l'information écrite sur le monde romain antique. Elle a connu, au cours des dernières décennies, une double et profonde mutation : élargissement du champ des documents envisagés, élargissement des thématiques et des interrogations des chercheurs. D'un côté, la discipline s'intéresse aujourd'hui à toutes les formes de l'écrit et non plus, seulement, aux formes monumentales ou aux textes qui ont une dimension politique ou littéraire. De l'autre, la vie privée, celle des gens de métiers comme celle des femmes, les âges de la vie – de l'enfance à la vieillesse –, les rapports complexes et socialement différenciés à l'écriture et à la lecture, et aux usages de celles-ci, les rapports aussi entre l'écriture et l'image, l'omniprésence de l'écrit au quotidien font désormais partie de son champ d'investigations.

Les épigraphistes s'efforcent également de dépister diverses formes de l'oral derrière le texte des inscriptions. D'une part, ils sont attentifs à tous les contacts linguistiques, notamment au bilinguisme latin / grec mais aussi aux traces de l'usage d'autres langues que le grec et le latin, une étude qui n'est plus maintenant le domaine réservé des seuls spécialistes de ces langues qu'elles soient italiques, celtiques ou sémitiques. D'autre part, ils s'intéressent de plus en plus au latin mais aussi au grec que l'on appelle vulgaires, à travers la graphie des inscriptions. Pour illustrer le premier domaine, voici les photographies d'une double épitaphe d'Antioche de Pisidie en grec et en latin pour laquelle AE, 2 002, 1455 a-b a proposé non dans ce cas de nouvelles lectures mais de nouveaux développements du texte latin mal compris par l'éditrice (fig. 4 et 5). Par ailleurs, grâce aux photographies que ne possédait pas le nouveau commentateur, il a été possible de mettre en valeur dans AE, 2 003, 1607 la nouvelle lecture d'une inscription latine de la colonie de Philippes proposée par un philologue qui corrigeait l'édition de 1937 que personne n'avait contestée (fig. 6)<sup>3</sup>.

<sup>3</sup> Lire M. Corbier, « Les chemins de l'épigraphie : une expérience. Le vie dell'epigrafia : un'esperienza », dans *Epigrafia 2006. Atti della XIV<sup>a</sup> rencontre sur l'épigraphie in onore di Silvio*



Les rédacteurs de *L'Année épigraphique* ne prétendent pas résoudre pour autant tous les problèmes soulevés par toutes les inscriptions qu'ils transcrivent. Du moins souhaitent-ils attirer l'attention sur des documents nouveaux importants quand bien même ne seraient-ils pas intelligibles ; ainsi pour les inscriptions peintes de la villa de Meikirch dont une seule (fig. 7) est intelligible, le lecteur de *AE*, 2004, 995 est renvoyé au compte rendu d'un spécialiste publié entre-temps dans le *Journal of Roman Archaeology*.

L'une des contributions auxquelles les rédacteurs de *L'Année épigraphique* apportent tout leur soin est la constitution, particulièrement difficile chaque année, en un temps très limité de l'index hiérarchisé. Les rédacteurs des notices procèdent à leur indexation fine : pour environ 2000 notices, chaque volume, d'environ 1000 pages, comprend plus de 200 pages d'index.

*L'Année épigraphique* travaille donc à la constitution, sans nouvelle saisie (puisque *L'Année épigraphique* est entièrement numérisée depuis *AE* 1991), d'une banque de données correspondant à environ 30 000 notices indexées, c'est-à-dire interprétées, qui s'enrichira chaque année de quelque 2000 notices nouvelles.

Parmi les nombreuses directions de recherche possibles auxquelles invite la lecture de ces *indices*, j'ai choisi de privilégier, à titre d'exemples, quelques thèmes qui nous sont particulièrement chers, et qui sont étudiés dans le cadre des programmes de recherche de notre laboratoire (l'Unité de Service et de Recherche 710 du CNRS).

### Épigraphie et parenté

Grâce aux *indices* cumulés de *L'Année épigraphique* nous disposons d'un corpus de noms (*nomen* et *cognomen*) d'hommes et de femmes de statuts (citoyens et non-citoyens ; ingénus, affranchis et esclaves) et d'âges différents, avec des fragments de relations de parenté en ligne bilatérale, sur une profondeur de, normalement, deux, mais, parfois, trois générations. Ce corpus offre des possibilités de liaisons en ligne verticale (par la connexion avec des générations supplémentaires) et horizontales (par la reconstitution de réseaux familiaux, au sens large de la *familia* romaine qui comprend aussi les esclaves). Il invite à tenir compte aussi de la parenté adoptive et de la parenté nourricière. Depuis 1992 l'indexation des noms (*indices* I et II) a été complétée (index XIII) par l'indexation systématique, en latin et en grec, des termes de parenté explicitement utilisés par les auteurs et commanditaires des inscriptions (le dédicant jouant normalement le rôle d'Ego). Il s'agit d'une véritable mine de recherches, qui nécessite un repérage systématique, sur la base, bien évidemment, d'un croisement avec les corpus existants.

---

*Pancieria con altri contributi di colleghi, allievi e collaboratori*, a cura di M. L. Caldelli, G. L. Gregori e S. Orlandi, Rome, 2008, p. 1281-1290, en particulier p. 1285-1286 avec fig. 4 et 6.

## Épigraphie et individu

Par opposition à l'épigraphie « politique » (décisions impériales, sénatus-consultes, décrets municipaux, etc.) qui domine dans l'espace public et qui a longtemps mobilisé l'attention presque exclusive des spécialistes, on note les irruptions occasionnelles, rares mais non exceptionnelles, de plus en plus étudiées et donc systématiquement relevées par *L'Année épigraphique* de l'écrit individuel, de l'écriture également individuelle, de la langue parlée, des histoires de vie (contées aussi par des documents différents comme les tablettes de Pompéi et d'Herculanum), des sentiments et des façons de les exprimer, de l'expression de l'identité. Autant de traces et de témoignages, directs ou indirects, sur des aspects, d'autant plus fascinants qu'ils sont mal connus, d'une société romaine, où les textes conservés ont longtemps conduit à réserver à une élite restreinte de la culture, de la naissance, de l'argent et du pouvoir l'accès à l'expression individuelle, le plus souvent par la médiation, elle-même codifiée, des différents genres littéraires.

### Épigraphie et vie locale

Le hiatus suscité par l'intérêt quasi exclusif longtemps porté aux deux extrêmes de la société romaine, d'un côté les strates les plus élevées (sénateurs et chevaliers), de l'autre les couches populaires (les esclaves) tend à être comblé grâce à l'attention portée aux couches intermédiaires, notamment à tous ceux qui « migrent » socialement ou géographiquement. Les travaux s'orientent de plus en plus vers l'étude des réalités locales, des classes moyennes et des élites municipales, des groupes professionnels, du monde des métiers, des « retraités » de l'armée, des affranchis, de toutes les traces de la vie économique et sociale quotidienne : les marchés, les consommations, les approvisionnements, les prix, les fêtes, les jeux et les concours, les formes de l'évergétisme, masculin mais aussi féminin, les cultes locaux, les travaux publics plus modestes tels que les fontaines, les offrandes de statues dont est décrite la parure, etc.

### L'épigraphie au quotidien

L'élargissement de l'intérêt récent porté aux pratiques et aux usages de l'écriture est lié aussi bien à l'attention accordée à l'infinie variété des supports possibles de l'écrit qu'à l'identification de la diversité sociale des scripteurs, de la différence de leurs façons de s'exprimer et des rapports qu'elles révèlent entre écriture individuelle, littérature et culture scolaire. Qu'ils aient été découverts incisés sur les parois d'une grotte, sur l'enduit pariétal d'un atelier ou d'une auberge, ou sur un objet d'usage courant, les témoignages multiples de cette épigraphie d'un moment, d'un jour, d'une occasion, que leur déchiffrement difficile et la moindre importance qu'on leur accordait condamnaient autrefois à l'oubli, sont désormais plus régulièrement publiés (et donc repris et indexés dans *L'Année épigraphique*) et méritent une étude systématique. « Les textes, oui, mais tous les textes », disait Lucien Febvre. Trop nombreux sont les textes qui n'ont pas eu les honneurs de la publication, et qu'il faudrait rechercher dans les carnets des fouilles archéologiques et les caisses de matériel resté inédit.

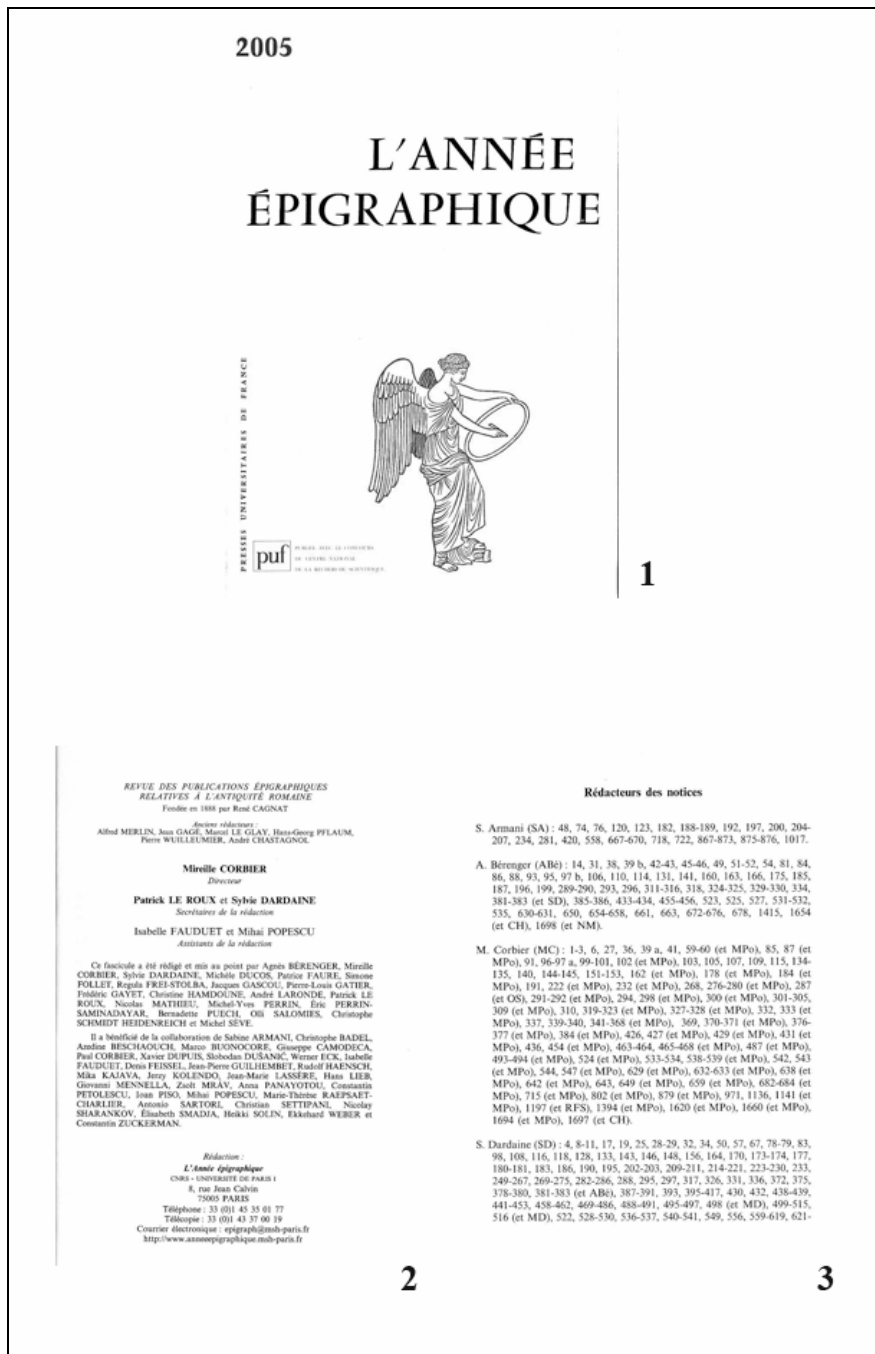


Fig. 1. 1. Page de couverture de AE 2005 ; 2. Page de titre de AE 2005 ; 3. Rédacteurs des notices de AE 2005, 1<sup>re</sup> page.




Fig. 2. 1. Antioche de Pisidie. Épitaphe bilingue ; 2. Édition de Paul Lemerle, BCH, 1 937, p. 418, n° 12 ; 3. Inscription peinte de la villa de Meikirch.

### Épigraphie et contacts interculturels

La société romaine a mis en contact des peuples de langue, d'origine et « d'ethnie » différentes, auxquels elle proposait et (pour les élites) imposait le choix entre deux langues de communication, toutes deux officielles, le latin et le grec, mais un idéal unique de vie et de carrière, celui de Rome. Elle a donc constitué un laboratoire exceptionnel de contacts interculturels. En témoignent par exemple :

- l'anthroponymie, où l'on voit se concilier l'adoption de noms romains, considérés comme les symboles de l'accès à la citoyenneté, et la romanisation formelle de nombreux noms d'origine non romaine (celtique par exemple) ;
- la religion, avec l'apparition dans la documentation de divinités locales, dont l'étude a été renouvelée par les approches récentes qui remettent en cause les explications traditionnelles et manifestent une sensibilité nouvelle aux interrogations et aux formalisations de l'anthropologie religieuse ;
- l'éducation et la culture, avec les nombreux témoignages épigraphiques de la diffusion méditerranéenne d'un idéal grec, la *paideia* – un idéal bien connu et étudié récemment à travers les auteurs grecs de la seconde sophistique.

Les quinze volumes publiés sous ma direction, AE 1991 à 2005, publiés de 1994 à 2008, témoignent du profond renouvellement de la discipline.

Loin de représenter une discipline érudite refermée sur elle-même (même si le respect des exigences de l'érudition lui est indispensable pour fonder et valider ses conclusions et ses hypothèses, qui reposent souvent, on le sait, sur des restitutions, dont certaines sont à peu près assurées, tandis que d'autres au contraire relèvent toujours de l'hypothèse et doivent être présentées comme telles), l'épigraphie, telle qu'elle m'apparaît sur la base de l'expérience de *L'Année épigraphique*, n'a cessé de s'ouvrir à la comparaison avec les autres sources écrites dont nous disposons et au dialogue avec les interrogations et les curiosités nouvelles des historiens.

Ses démarches sont devenues de plus en plus multidisciplinaires, mobilisant aussi les ressources de l'anthropologie et de la linguistique pour renouveler et élargir les interrogations familières aux historiens, et associant les archéologues, les architectes, les spécialistes des mosaïques et ceux des différents supports (pierre, métaux, bois, etc.). Toutes ces disciplines particulières, qui se sont développées séparément (ainsi l'épigraphie et la paléographie), ont besoin de travailler ensemble, pour croiser à chaque fois les informations, mais aussi les replacer dans leur contexte.

Ce faisant, l'épigraphie a accepté de se remettre en cause dans certaines de ses certitudes les plus solidement ancrées dans les esprits. Qu'un texte soit inscrit « dans le marbre » ou « dans le bronze » ne doit pas lui conférer une auréole de vérité objective, ni faire oublier qu'il a été écrit ou commandé par des acteurs sociaux précis, et que la décision de l'inscrire sur un support plus ou moins pérenne

---

ne doit pas faire oublier que cette inscription en fait l'instrument d'une stratégie ou d'habitudes plus inconscientes de communication destinées à influencer ou à manipuler d'autres acteurs sociaux. Quels que soient leurs origines, leurs contenus ou leurs supports, les textes des inscriptions restent des sources comme les autres, à lire et à interpréter comme telles, c'est-à-dire comme socialement produits, et comme nous informant autant, sinon plus, sur leurs auteurs que sur les objets dont ils parlent.

## CRONICA EPIGRAFICĂ A ROMÂNIEI (XXVII–XXVIII, 2007–2008)

CONSTANTIN C. PETOLESCU

Această serie dublă a cronicii noastre cuprinde 117 numere (1129-1345), reprezentând în bună parte fișe bibliografice și de generalități privitoare la Dacia (nr. 1229-1298; dintre cele mai remarcabile contribuții se numără volumul cuprinzând Actele congresului de la Cluj din toamna anului 2006: nr. 1235) și Moesia Inferior (Dobrogea; nr. 1314-1333). Acest biennium epigrafic a înregistrat, de asemenea, un număr important de inscripții inedite, la care se adaugă câteva revizuite sau reluate cu un nou comentariu (inscripții descoperite în Dacia, nr. 1299-1306; inscripții externe privitoare la istoria Daciei, nr. 1307-1313; inscripții din Moesia Inferior–Dobrogea, nr. 1334-1345). Remarcăm între acestea câteva diplome militare cu loc de descoperire necunoscut (dar privitoare la istoria Daciei, nr. 1307-1310; vezi îndeosebi diploma din 12 noiembrie 119 privitoare la provincia Dacia Superior) și alte patru fragmente din Dobrogea (nr. 1334-1336; 1344; de remarcat primul număr din serie, rezultat din îmbinarea a două fragmente, reprezentând „livretul” unui veteran trac din Dobrogea, care servise în flota de la Ravenna).

Mai reținem că în acești ani au apărut alte două volume din *L'Année épigraphique*: anii 2004 (Dacia, nr. 1178-1222; Moesia Inferior, nr. 1231-1286) și 2005 (Dacia, nr. 1275-1308; Moesia Inferior, nr. 1318-1338) și este în curs de apariție volumul dedicat anului 2006; notițele cu inscripțiile referitoare la țara noastră au fost întocmite de C. C. Petolescu, I. Piso și M. Popescu. De asemenea, consemnăm apariția recentă a unei noi serii din *Bulletin épigraphique* (*Revue des Études Grecques*, 121, 2008, p. 571-770; regretăm lipsa indicilor). Notele privitoare la Dacia (nr. 351-352) și zona pontică (nr. 353-438) au fost întocmite de Alexandru Avram. Unele dintre acestea au fost consemnate în seria precedentă a acestei cronici (XXVI, 2006), altele abia în seria prezentă (vezi în această privință *infra*, nr. 1314).

### A) DACIA

(nr. 1229-1314)

#### Bibliografie – Generalități

(1229-1298)

**1229.** Ioana Bogdan Cătănicu, *Daci și romani. Aculturație în Dacia*, Cluj, 2007, 151p. + 13 fig. Vezi Coriolan Horațiu Opreanu, *Note de lectură (III). Despre știință, fair play și frustrare*, EN, 16-17, 2006-2007, p. 345-353.

SCIVA, tomul 59-60, București, 2008-2009, p. 213-239

**1230.** Carmen Ciongradi, *Grabmonument und sozialer Status in Oberdakien*, Cluj, 2007, 392 p. + 146 pl. Aici sunt cuprinse și piesele prezentate *infra*, nr. 1302-1303.

**1231.** Alexander Falileyev, *Celtic Dacia. Personal names, place-names and ethnic names of Celtic origin in Dacia and Scythia Minor*, Aberystwyth, 2007, 182 p.

Lucrarea este un amplu repertoriu, cuprinzând două părți: I. *Place- and ethnic names* și II. *Personal names, theonyms and eoithets*. Dar numai o parte din materialul prezentat are legătură cu toponimia sau onomastica Daciei romane (multe inacceptabile din punct de vedere etimologic).

**1232.** Nicolae Gudea, *Așezări rurale în Dacia romană (106 – 275 p.Chr.)*. *Schiță pentru o istorie a agriculturii și satului daco-roman*, Oradea, 2008, 268 p. (repertoriu arheologic, cu referiri și la sursele epigrafice).

**1233.** Eduard Nemeth, *Politische und Militärische Beziehungen zwischen Pannonien und Dakien in der Römerzeit – Relații politice și militare între Pannonia și Dacia în epoca romană*, Cluj, 2007, 247 p. Tratează despre: începuturile stăpânirii romane în bazinul carpatic; organizarea provinciilor Pannonia și Dacia; persoane în serviciul imperial în Pannonia și Dacia; transferuri de trupe între Pannonia și Dacia; cooperarea militară între Pannonia și Dacia.

**1234.** Constantin C. Petolescu, *Contribuții la istoria Daciei romane*, I, București, 2007, 351 p.

Culegere de studii și articole publicate de autor în ultimele trei decenii, tratând despre: relațiile Daciei cu Imperiul, câteva studii despre împăratul Traian și regele Decebal; mai multe studii privitoare la istoria provinciei romane; istoria militară a provinciei; orașele romane din Dacia; viața religioasă în Dacia romană; geografie istorică; câteva contribuții relative la antichitatea târzie. Fiecare studiu este însoțit de un scurt rezumat în limba franceză (p. 307-334). Indici (p. 337-351): nume de persoane; împărați romani și casa lor domnitoare; regi și prinți străini; armata romană; organizare orășenească; divinități; denumiri geografice; populații; autori antici și alte surse istorice; cuvinte remarcabile.

**1235.** Ioan Piso (ed.), *Die römischen Provinzen, Begriff und Gründung (Colloquium Cluj-Napoca, 28.September – 1. Oktober 2006)*, Cluj, 2008, 398 p. Volumul întrunește actele unei manifestări științifice internaționale, cu scopul de a marca împlinirea a 1900 de ani de la cucerirea Daciei și transformarea ei în provincie. Câteva dintre contribuții privesc chiar istoria Daciei; v. *infra*, nr. 1252, 1257, 1283, 1284, 1290).

**1236.** Sorin Pribac, *Aspecte sociale ale vieții spirituale din Dacia romană*, Timișoara, 2006. Vezi repertoriul materialului epigrafic, p. 244-269.

**1237.** D. Protase, *Castrul roman de la Orheiu Bistriței – Das römische Kastell von Orheiu Bistriței*, Cluj, 2008, 122 p.

De reținut ștampilele **CIH**∞ (p. 31și pl. IV: desene) imprimate pe cărămizi și tegule (litere înalte de 6-6,5 cm, lungimea siglei 15-16 cm), descoperite în cursul săpăturilor din *principia* și *praetorium*. Cohors I Hispanorum milliaria aparținea armatei Daciei Porolissensis, menționată pe mai multe diplome militare, precum și pe mâna votivă dolicheniană descoperită la Myszkow în Galiția (ILS, 9171; AÉ, 1905, 16 și 1998, 113).

**1238.** *Dacia Felix. Studia Michaeli Bărbulescu oblata*, Cluj, 2007, 666 p. Vezi *infra*, nr. 1240, 1243, 245, 1246, 1250, 1256, 1258, 1264, 1270, 1273, 1285, 1289, 1291, 1292, 1296, 1298, 1324, 1329.

**1239.** Victor Spinei, Lucian Munteanu (edd.), *Miscellanea Numismatica Antiquitatis. In honorem septagenarii magistri Virgil Mihăilescu-Bîrlița*, București, 2008,



Între contribuțiile de numismatică apar răzlețe și două studii de istorie romană și epigrafie; *infra*, nr. 1244 și 1288.

\*

**1240.** Cristina-Georgeta Alexandrescu, *Utere felix – o închizătoare de balteus din colecțiile Muzeului Național de Antichități din București*, în vol. *Dacia felix* (*supra*, nr. 1238), p. 242-245.

**1241.** R. Ardevan, *Encore une inscription réutilisée de Napoca*, AMN, 41-42 (I), 2004-2005 (2007), p. 189-194. Vezi *infra*, nr. 1304.

**1242.** Idem, *The ala II Pannoniorum in Dacia*, *Apulum*, 44, 2007, p. 139-155.

Prezentare a castrului de la Gherla și a istoricului trupeii; bibliografie; *appendix*, cuprinzând, sub formă de tabel, documentarea integrală despre această trupă.

**1243.** Gică Băieștean, *Distribuția și canalizarea apei în Colonia Dacica Sarmizegetusa*, în vol. *Dacia felix* (*supra*, nr. 1238), p. 390-401.

**1244.** Doina Benea, *The Dacian Army in Trajan's Parthian War*, în *Miscellanea Numismatica* (*supra*, nr. 1239), p. 49-67: discuție pornind de la o diploma militară din anul 115 pentru câteva trupe din Moesia Inferior, precum și o *ala* și câteva cohorte *translatæ in expediti[one]* (W. Eck, A. Pangerl, *Chiron*, 35, 2005, p. 49-6759); câteva inscripții privitoare la militari din trupele auxiliare și legiunile Daciei, participante (prin vexilații) la războiul cu parții.

**1245.** Juan Ramón Carbó, *Inscriptions relatives au culte de Men dans la Dacie romaine*, în vol. *Dacia felix* (*supra*, nr. 1238), p. 131-137.

**1246.** Silviu Ovidiu Chiș, *Monumentele funerare cu reprezentări ale lui Attis în Dacia romană*, în vol. *Dacia felix* (*supra*, nr. 1238), p. 164-176.

**1247.** Radu Ciobanu, *Marte celtic în Dacia romană: elemente de epigrafie, istorie comparată a religiilor și iconografie*, *Apulum*, 43, 2006, p. 199-201.

Zeul Marte poartă epitetul *Camulus* într-o inscripție de la Ulpia Traiana Sarmizegetusa (I. Piso, *ZPE*, 120, 1998, p. 264-265, nr. 13; *AE*, 1998, 1100; *ILD*, 277), în care este adorat alături de Mithra, Mercurius și Rosmerta (și aceasta divinitate celtică), de către Q. Axius Aelianus, procurator al Daciei Apulensis (pe timpul lui Maximin Tracul). Aceeași divinitate poartă epitetul *Toutaticus* într-o inscripție de la Drâmbar, în apropiere de Apulum (R. Ciobanu, *Apulum*, 41, 2004, p. 259-260; *AE*, 2004, 1204; *ILD*, 457).

**1248.** Romeo Cîrjan, *Le statut juridique des indigènes dans la province de Dacie: questions de fond et questions de forme pour un nouveau débat historique*, *EN*, 16-17, 2006-2007, p. 119-130.

Vezi în această privință o contribuție anterioară, ignorată de autor: A. Madgearu, *Observații asupra condiției juridice a autohtonilor în Dacia romană*, *Revista de istorie*, I, 1990, 4, p. 347-354; vezi încă idem, *Istoria militară a Daciei post-romane, 275-376*, Târgoviște, 2008, p. 26; C. C. Petolescu, *Dacia și Imperiul Roman*, București, 2000, p. 257, nota 423.

**1249.** Dan Dana, *Traditions onomastiques, brassages et mobilité de populations d'après un diplôme militaire pour la Dacie Supérieure de 123 (RGZM 22)*, AMN, 41-42 (I), 2004-2005 (2007), p. 69-74.

**1250.** Idem, *Le nom du roi Décébale: aperçu historiographique et nouvelles données*, în vol. *Dacia felix* (*supra*, nr. 1238), p. 42-47.

**1251.** Alexandru Diaconescu, *Inscripția monumentală de la intrarea în forul traianic al Sarmizegetusei. O reconsiderare*, EN, 16-17, 2006-2007, p. 95-106.

Este vorba despre o inscripție reconstituită parțial, din care s-au descoperit pe *decumanus maximus* nouă fragmente; întregită de I. Piso și publicată în mai multe rânduri; AÉ, 1998, 1084 și ILD, 237. Reluată de editor în primul volum din monografia consacrată Coloniei Dacica Sarmizegetusa, având coautori pe R. Étienne și Al. Diaconescu: *Le forum vetus de Sarmizegetusa*, I, București, 2006, p. 211-214; din textul reconstituit (trei rânduri), Al. Diaconescu se îndoiește de numărul de ordine al puterii tribuniciene (r. 2) și cel al consulatului (r. 3) împăratului Traian și propune în ultimul rând: *[forum col(oniae) Ulpiae Trai]anae Dacic(ae) [Sar]miz[et]usae dedit*] (spre analogie, citează în special o inscripție de la Poetovio; vezi și AÉ, 2002, 1127).

**1252.** Gelu Florea, Paul Pupeză, *Les dieux tués. La destruction du chef-lieu du Royaume dace*, în vol. *Die römischen Provinzen* (*supra*, nr. 1235), p. 281-295.

**1253.** P. Franzen, Al. V. Matei, F. Marcu, *The Roman Fort at Romita (Dacia). Results of the Geographical Survey*, AMN, 41-42 (I), 2004 - 2005 (2007), p. 161-177 (vezi p. 172-175, repertoriul trupelor atestate în castru: cohortele *I Britannorum*, *I Ituraeorum*, *VI Thracum*, *I Batavorum milliaria*).

**1254.** Joaquín L. Gómez-Pantoja, *Trajano, más cerca recientes novedades Hispanas sobre su persona y su obra*, Apulum, 44, 2007, p. 127-131 (în legătură cu originea numelui *Traianus*).

**1255.** Nicolae Gudea, Cristian Găzdac, *Die dakische Gebiete in der römischer Provinz Moesia Inferior (191-118 n. Chr.)*, EN, 16-17, 2006-2007, p. 49-84.

**1256.** Codruța Jucan, *Manifestări religioase ale femeilor din Dacia romană*, în vol. *Dacia felix* (*supra*, nr. 1238), p. 198-207.

**1257.** Barnabás Lőrincz, *Zu den Hilfstruppen der dakischen Provinzen in trajanisch-hadrianischer Zeit*, în vol. *Die römischen Provinzen* (*supra*, nr. 1235), p. 369-376.

**1258.** Eleonora Mancini, *Elite feminine în viața municipală a Daciei romane*, în vol. *Dacia felix* (*supra*, nr. 1238), p. 652-662.

**1259.** Felix Marcu, *Places of Worship in Forts*, AMN, 41-42 (I), 2004-2005 (2007), p. 75-105 (cu unele referiri la sursele epigrafice).

**1260.** Florian Matei-Popescu, *On the Presence of the Cohort IX Batavorum milliaria equitata in Moesia Inferior*, AMN, 41-42 (I), 2004-2005 (2007), p. 55-60.

**1261.** Idem, *Despre originea negustorilor în provincia Dacia pe baza analizei surselor epigrafice. Stadiul problemei*, în: Doina Benea (ed.), *Meșteșugari și artizani în Dacia romană*, Timișoara, 2007, p. 235-246.

**1262.** Idem, *Auxiliaria (I)*, Oltenia, 16, 2008, p. 105-111. V. *infra*, nr. 1311 și 1345.

**1263.** Idem, *The Auxiliary Units from Moesia Superior in Domitian's Time and the Problem of CIL XVI 41*, EN, 16-17, 2006-2007, p. 31-48.

**1264.** Vasile Moga, *Mitologie și iconografie (Observații asupra a două monumente votive)*, în vol. *Dacia felix* (*supra*, nr. 1238), p. 164-187.

**1265.** V. Moga, M. Drîmbărean, *Note epigrafice apulense*, *Apulum*, 44, 2007, p. 175-179. Vezi *infra*, nr. 1300-1301.

**1266.** Silvia Mustăță, *A bronze saucepan handle with craftsman's stamp from Ulpia Traiana Sarmizegetusa*, *EN*, 16-17, 2006-2007, p. 287-290.

Mâner de caserolă, cu ștampila MELIC..., partea finală neimprimată la ștanțare; inscripția întreagă se citește: *Melico f(ecit)*. Producție occidentală (gallică), ajunsă în Dacia în a doua jumătate a secolului I p.Chr.

**1267.** Mircea Negru, Petre Gherghe, Lucian Amon, George Mihai, *Noi informații cu privire la centura de apărare a orașului Romula (jud. Olt)*. *Campania 2007*, Drobeta, 17, 2007, p. 109-115.

Între materialele utilizate la construirea zidului de incintă al orașului Romula, pe timpul lui Filip Arabul, se menționează și patru fragmente de stele funerare, păstrând câteva litere (fig. 9-14).

**1268.** Eduard Nemeth, *Die militärischen Beziehungen zwischen Pannonien und Dakien unter Trajan und Hadrian*, în vol. *Die römischen Provinzen (supra, nr. 1235)*, p. 377-396. V. *supra*, nr. 1233.

**1269.** Irina Nemeti, Sorin Nemeti, *Planets, Grades and Soteriology in Dacian Mithraism*, *AMN*, 41-42 (I), 2004-2005 (2007), p. 107-124.

**1270.** Sorin Nemeti, *Note epigrafice. CIL III 7688*, în vol. *Dacia felix (supra, nr. 1238)*, p. 229-236.

**1271.** Sorin Nemeti, *Zeus Sarnendenos*, *EN*, 18, 2008, p. 179-183.

Două modeste epigrafe grecești din Dacia dau unui *Zeus* microasiatic când supranumele *Sarnendenos* (Alburnus Maior; IDR, III/3. 400; CIGD, 16) când *Sardendenos* (Apulum; CIL, III, 7762; IDR, III/5, 229; CIGD, 16); forma corectă este cea de la Alburnus Maior, așa cum mai apare în două inscripții de la Iuliopolis din Bithynia (reproduse de S. Nemeti la p. 181).

**1272** (= XXVI, 1191). S. Nemeti, M. Bărbulescu, *Territorium Arcobadarense*, *EN*, 16-17, 2006-2007, p. 107-118.

**1273.** Cosmin Onofrei, *Palmyreni și sirieni la Apulum*, în vol. *Dacia felix (supra, nr. 1238)*, p. 585-589.

**1274.** Idem, *Thracians in Roman Dacia. Military and civilian elements*, *EN*, 18, 2008, p. 75-92.

**1275.** Idem, *Spira Asianorum și Galatae consistentes municipio la Napoca*, *EN*, 18, 2008, p. 171-178.

Discuție pe marginea a două inscripții de la Napoca: tabla din anul 235 cu *Nomina Asianorum* (CIL, III, 870 = ILS, 4061) și dedicația către I .O. M. Tavianus, pentru sănătatea împăratului Antoninus Pius și a Cezarului Marcus Aurelius, pusă de către *Galatae consistentes municipio* (CIL, III, 860).

**1276.** Coriolan Horațiu Opreanu, *Incinta coloniei Sarmizegetusa. Propuneri de cronologie*, *EN*, 6-17, 2006-2007, p. 85-93.

**1277.** Idem, *Regândind romanizarea în Dacia. Cazul sudului Transilvaniei*, *EN*, 18, 2008, p. 131-145.

**1278.** Ioniță-Augustin Petiș, *The Centurions' Promotion System. The Example of Dacia*, AMN, 41-42 (I), 2004-2005 (2007), p. 125-139.

**1279.** Constantin C. Petolescu, *Numele Decebalus în onomastica dacică*, SCIVA, 58, 2007, 1-2, p. 11-19. Acest studiu, precum și cel consemnat mai sus, sub nr. 1250, beneficiază de publicarea unei diplome militare din 7 martie 70, având ca titular pe Zurazis, fiul lui Decebalus, lăsat la vatră din legiunea II Adiutrix (vezi seria precedentă a acestei cronici: XXVI, 1194).

**1280.** Idem, *M. Iulius Rufus, donatus albata decursione*, în vol. *Istoricul Liviu Mărghitan la a 70-a aniversare*, Arad, 2007, p. 143-147: discuție pe marginea unei inscripții de la *Ancyra* publicată de J. Bennett (vezi *infra*, nr. 1313). Despre aceeași inscripție, vezi și studiul lui Michael A. Speidel, *Albata decursio – Ein kaiserliche Siegesmanöver. Zu einer neuen Inschrift aus Ankara*, ZPE, 162, 2007, p. 263-270. Vezi de asemenea articolul nostru din *Analele Universității din Craiova. Seria științe filologice. Limbi și literaturi clasice*, I, 2004, p. 164-169 (= *Contribuții*, p. 140-143; scurtă prezentare în *AÉ*, 2004, 82); vezi și J. Bennett, *loc. cit*

**1281.** Idem, *Un sacerdos al municipiului Drobeta recent cunoscut*, Drobeta, 17, 2007, p. 96-100.

Inscripția a fost deja reprodusă în seria precedentă a acestei cronici (XXVI, 1180).

**1282.** Idem, *Cu privire la statutul așezării romane civile de la Sucidava.*, Oltenia, 16, 2008, p. 112-118. Discuție în legătură cu inscripția menționând refacerea templului zeiței Nemesis de către *curial(es) territ(orii) Suc(idavensis)* (IDR, II, 190); după opinia autorului, simpla mențiune a acestor *curiales* constituie proba că Sucidava posedă statutul municipal.

**1283.** C. C. Petolescu, Fl. Matei-Popescu, *The Presence of the Roman Army from Moesia Inferior at the North of the Danube and the Making of the Dacia Inferior Province*, în vol. *Die römischen Provinzen* (*supra*, nr. 1235), p. 357-367.

**1284.** Ioan Piso, *Un nouveau conducteur salinarum en Dacie*, AMN, 41-42 (I), 2004-2005 (2007), p. 179-182. Vezi *infra*, nr. 1299.

**1285.** Idem, *La légio I Adiutrix à Sarmizegetusa ?*, în vol. *Dacia felix* (*supra*, nr. 1238), p. 279-283.

**1286.** Idem, *Les débuts de la province de Dacie*, în vol. *Die römischen Provinzen* (*supra*, nr. 1235), p. 297-331.

**1287.** Idem, *Studia Porolissensia (II)*, AMN, 41-42 (I), 2004-2005 (2007), p. 183-188. Vezi *infra*, nr. 1305-1306.

**1288.** Idem, *Nouvelles discussions sur la carrière de Calpurnius Iulianus*, în vol. *Miscellanea numismatica* (*supra*, nr. 1239), p. 177-181.

Discuție asupra inscripției CIL, III, 1566 = IDR, III/1, 67 (Băile Herculane; reluată de Emilia Doruțiu-Boilă, *StCl*, 22, 1984, p. 113-114). Concluzia autorului: în r. 5-8 trebuie citit [*v(ir) c(larissimus)*, *le]g(atus) leg(ionis) V Mac(edonicae) / [leg(atus) A]jug(usti) pr(o) pr(aetore) / [pro]v(inciae) [Moe]siae [I]n[fe]r[io]r[is]* (vezi și desenul de la p. 181); întrucât după comanda legiunii V Macedonica este înscrisă legația Moesiei Inferioare, autorul ajunge la concluzia că guvernământul Moesiei Inferioare a fost temporar de rang pretorian. Este posibil însă ca în lacuna de la începutul r. 5 să fi fost înscris *CoS*, consulatul; inscripția a reținut din cariera dedicantului doar comanda legiunii, care la data punerii inscripției se afla deja în Dacia (dar această comandă era cu câțiva ani anterioară: la Potaissa, poate și mai devreme – pe frontul panonic sau chiar în Moesia Inferioară); după alte misiuni necunoscute, Calpurnius Iulianus a primit guvernarea Moesiei

Inferioare (pe timpul împăraților Marcus Aurelius și Commodus; vezi inscripția de la Novae: AÉ, 1983, 878); pe când se îndrepta spre noul post (sau poate la încheierea misiunii), se va fi abătut și prin stațiunea cu apele vindecătoare de la Băile Herculane.

**1289.** Ivana Popović, *L'iconographie de Dea Dardanica d'après les monuments de Mediana et de Romula*, în vol. *Dacia felix* (supra, nr. 1238), p. 141-149.

**1290.** Viorica Rusu-Bolindeț, *Representations of Trajan's Triumph over the Dacians on Samian Ware*, în vol. *Die römischen Provinzen* (supra, nr. 1235), p. 333-355.

**1291.** Alexandru Stănescu, *Considérations about the Formula hoc monumentum heredem non sequetur and the Funerary Foundations in Latin Inscriptions in Roman Dacia*, în vol. *Dacia felix* (supra, nr. 1238), p. 620-626.

**1292.** Atalia Ștefănescu, Mariana Balaci, *Populație și demografie în mediul rural al Daciei romane*, în vol. *Dacia felix* (supra, nr. 1238), p. 627-633.

**1293.** Călin Timoc, *Contribuții la navigația fluvială pe râul Mureș în secolele II-III p.Chr. și portul de la Apulum*, *Apulum*, 43, 2006, p. 213-218.

Dar colegiul de navigatori menționat într-o inscripție de la Apulum: *P(ublio) Ael(io) P(ubl)ii fil(io) Pap(iria tribu) Strenuo, eq(uo) p(ublico), sacerd(oti) arae Aug(usti), auguri et Ilviral(i) col(on)iae Sarm(izegetusae), augur(i) col(on)iae Apul(ensis), dec(ur)ioni col(on)iae Drob(etensis), patron(o) collegior(um) fabr(um) centonar(iorum) et nautar(um), conduc(tori) pascui salinar(um) et commercior(um)* (CIL, III, 1209; ILS, 7147; IDR, III/5, 443) era cel de la Drobeta, așa cum de altfel indică și cursul inscripției.

**1294.** Idem, *Ampelum și războaiele marcomanice*, *Apulum*, 44, 2007, p. 181-184.

Între altele, autorul încearcă să susțină că, după încetarea războiului (anul 180), a fost reluată și activitatea minieră.

**1295.** Două inscripții descoperite la Alburnus Maior, în cursul săpăturilor din anii 2004-2005, în necropola din punctul Țarina; acestea menționează un nou castellum: *Starva*; Vezi: Anca Timofan, Ioana Barbu, *O stelă funerară cu inscripție, descoperită la Alburnus Maior*, *Apulum*, p. 185-187, fig. 1; Carmen Ciongradi, Anca Timofan, Vitalie Bârcă, ZPE, 165, 2008, p. 249-268 (cu o amplă investigație epigrafică despre *kastella* coloniștilor illiri de la Alburnus Maior). Vezi *infra*, nr. 1302-1303.

**1296.** Ovidiu Țentea, *Religia trupelor siriene din provinciile dunărene în epoca Principatului*, în vol. *Dacia felix* (supra, nr. 1238), p. 208-217.

**1297.** Idem, *Auxilia Commagenorum in Dacia*, *AMN*, 41-42 (I), 2004-2005 (2007), p. 141-160.

**1298.** Nelu Zugravu, *Din nou despre basilica-biserică*, în vol. *Dacia felix* (supra, nr. 1238), p. 473-489.

### Inscripții recent descoperite sau revizuite

(nr. 1299-1306)

**1299. Boia Bârzii** (jud. Hunedoara). Fragment de altar (sau bază de statuie) de marmură, slujind ca picior de masă la altarul bisericii de lemn din sat. Editorul crede că ar proveni de la Micia. Dimensiuni: 0,66 × 0,60 × 0,59 m. Litere înalte de 4-5 cm; în r. 2, ligatura N + D.

I. Piso, AMN, 41-42 (I), 2004-2005 (2007), p. 179-182, fig. 1(foto și desen).

[ - - - - - ]  
 [pro salute]  
 [ - - - ]tili Ru-  
 [fi]ni cond(uctoris)

5 [s]alinarum  
 Ursio ser(vus)  
 act(or) verna

Personajul, al cărui gentiliciu este necunoscut, se adaugă altor trei arendași ai salinelor (vezi prezentarea acestora, *loc. cit.*, p. 181, cu toată bibliografia): P. Aelius Marius, *conductor pascui et salinarum*, atestat prin două inscripții, de la Micia (IDR, III/3, 119) și Domnești (AÉ, 1957, 273 și 1967, 388; ILD, 804); P. Aelius Strenuus, *conduc(tor) pascui, salinar(um) et commercior(um)*, într-o inscripție de la Apulum (CIL, III, 1209; ILS, 7147; IDR, III/5, 443); C. Iulius Valentinus, *c(onductor) salinar(um)*, într-o inscripție de la Sânpaul (IDR, III/4, 248).

**1300. APVLVM** (Alba Iulia). Cu ocazia degajării zidului de sud al castrului, în anul 2006, au apărut 10 fragmente dintr-o placă de marmură (grosimea: 2,5 cm), unele asamblate de editori, celelalte așezate în ordinea curgerii textului. Se păstrează în Muzeul Național al Unirii, Alba Iulia. Fig. 1.

V. Moga, M. Drîmbărean, *loc. cit. (supra, nr. 1265)*, p. 175-177, cu o reconstituire (desen, p. 177, pe care îl reproducem și noi).

Fragmentele fac parte dintr-un *laterculus* cu cei *dimissi* din legiunea XIII Gemina.

Autorii transcriu textul, dar nu în cea mai bună ordine; se păstrează de fapt parte din prima coloană (doar rangurile), apoi numele din cea de-a doua coloană (unii dintre cei menționați fiind *duplarii*).

Textul reconstituit de noi (cu minore deosebiri față de editori) este următorul:

Observații:

	VLP( <i>ius</i> ) [ - - - - - ] [U]P BASSINVS DVP VALERIANVS DVP FLORVS DVP	Rând liber. Probabil urmează altă cohortă
BF TRIB	[ - - - - - ] NVS CLAV[ <i>dius Mo</i> ]DESTVS PYB[ <i>lius Va</i> ]LERIANVS DVP AV[ <i>r</i> - - - - - ]ATO DVP V[ <i>alerius G</i> ]ENIALIS DVP	CO
READSP [ - - - - - ]	CLAV[ <i>dius</i> ] FLOR[ <i>us</i> ]	
STR LEG	TER( <i>tius</i> ) IVST[ <i>us</i> ?] AVR SECC[ - - - - - ]	
SPECLAR (?)	STAT( <i>ius</i> ) ALEX[ <i>ander</i> ]	
TVR	AVR( <i>elius</i> ) LICIN[ <i>ius, ianus</i> ]	
OIP FAB COS	AELI( <i>us</i> ) PROC[ - - - - - ] AVR( <i>elius</i> ) VAL[ - - - - - ]	
STR LEG	AELI ( <i>us</i> ) MA[ - - - - - ]	

	AVR PR[ - - - - ]	
C A		
IMM	PERE M[ - - - - ]	
	AELI(us) CL[ - - - - ]	
TESS	LAB(erius) S[ - - - - ]	
BF COS	HELV(ius) M[ - - - - ]	
[bf] COS	AVRelius) V[ - - - - ]	
	[ - - - ]N T[ - - - - ]	
	[ - - - ] VALIV[ - - - - ]	
	[ - - - ] INGENV[ - - - - ]	
	[ - - - ] MAXIM[ - - - ]	
	[ - - - ] LVCVND[ - - - - ]	
	IVL AELIAN	<i>Iucundus</i>
	TEI MARTI[ <i>imus</i> ]	ligatura N + A
	PV[ - - - - ]	
	LICIN[ - - - - ]	

Fragmentul din dreapta sus, cu cele trei nume, ar trebui eventual ridicat mai sus; eventual *Ulp(ius)* din primul fragment se poate uni cu *Florus* din fragmentul al doilea (r. 3). Locul celor patru mici fragmente din dreapta este nesigur.

Mai atragem atenția că textul din fragmentele 2 și 3 din stânga trebuie separat pe verticală; în stânga apar rangurile unor militari dintr-o coloană dispărută: *b(ene)ff(iciarius) trib(uni), re(tentus) ad sp(em) [ord(inis) ?], str(ator) leg(ati), spec(u)la(to)r, tur[ - - - ]* sau *tub(bicenus), op(tio) fab(rum ?) co(n)s(ularis), str(ator) leg(ati), c(ustos) a(rmorum), imm(unis), tess(erarius), b(ene)ff(iciarius) co(n)s(ularis), [ - - - ] co(n)s(ularis)*. Urmează altă coloană cu nume (fragmentele sunt mișcate; noi le-am reprodus cu rândurile aliniate, paralele); remarcăm lipsa prenumelor. În dreapta coloanei, în continuarea câtorva nume, apare indicația *dupl(arius)*.

**1301. *Ibidem.*** În contextul menționat la numărul precedent, au apărut alte două fragmente, care se îmbină; nu se indică dimensiunile, nici înălțimea literelor. Muzeul Național al Unirii, Alba Iulia. Fig. 2.

V. Moga, M. Drîmbărean, *loc. cit.* (*supra*, nr. 1265), p. 178-179, cu un desen, pe care îl reproducem și noi.

Redăm pe două coloane lectura și întregirea propuse de autori:

----- AV -----	
----- II CO ----- IA	
----- NTONIN FEL -----	Antoni(u) Fel(icis)
----- EPOTRIBPOT -----	epo ? trib(unicia) pot(estate)
----- COS DIVIAN -----	co(n)s(uli) divi An[tonini]
----- EVERI N -----	(S)everi n(ostri)
----- III G	[legionis X]III G(eminae)

Autorii cred că este vorba de o inscripție onorifică pentru Caracalla, ridicată cu ocazia vizitei împăratului în Dacia.

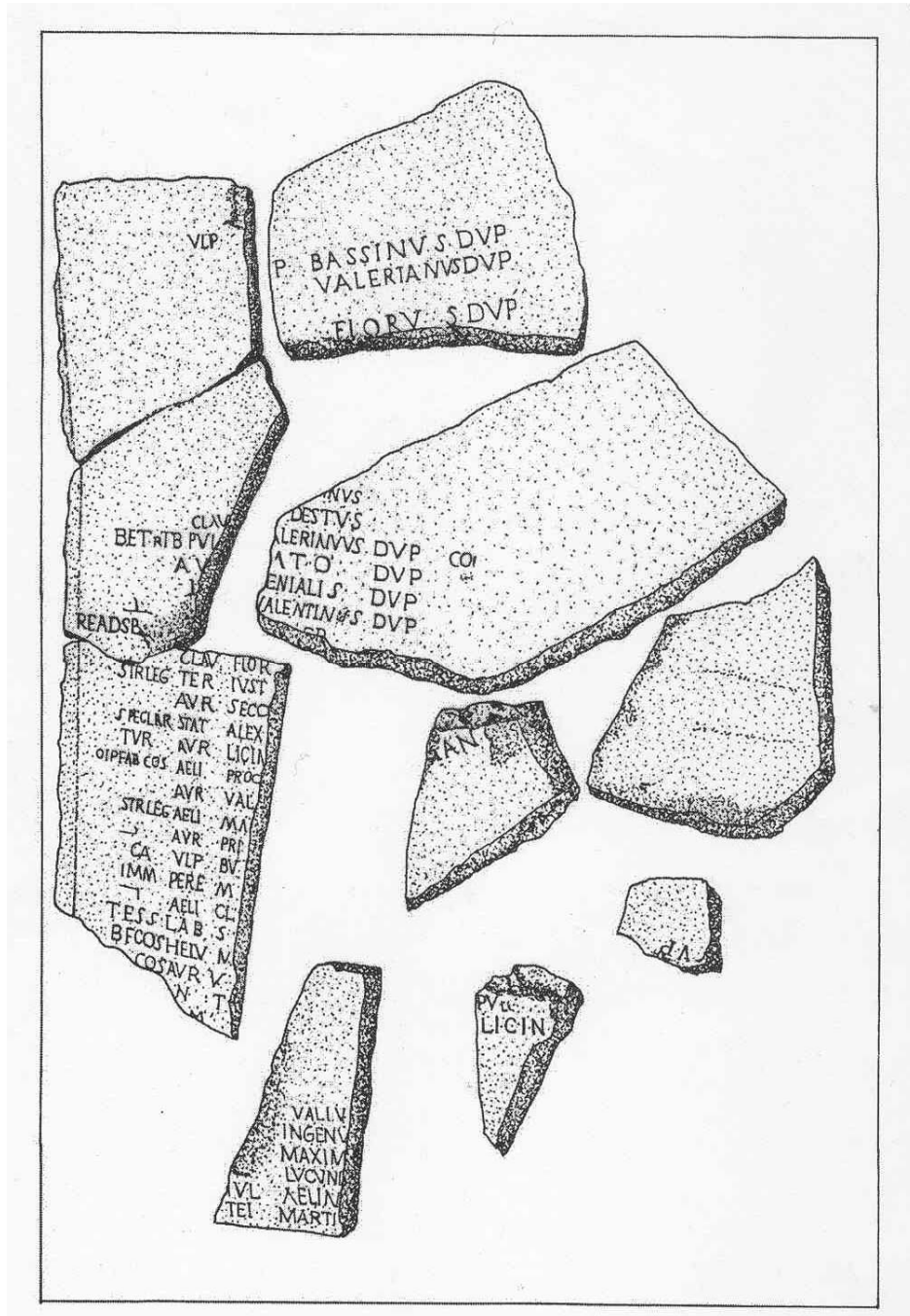


Fig. 1. Fragment dintr-un laterculus cu nume de militari din legiunea XIII Gemina (desen; reprodus după editorii inscripției).





Fig. 2. Apulum. Fragment de inscripție cu dedicație pentru un împărat roman (desen reprodus după editorii inscripției).

Suntem de acord că fragmentele aparțin aceleiași inscripții, dar îmbinarea nu este corectă. Propunem următoarea lectură:

[*Marti?*] *Au[gusto ?]*  
 [*pro sal(ute) et i]nco[lumi] ta[te Imp(eratoris) Caes(aris)]*  
 [*M. Aur(eli) A]ntonin[i Pii] Fel(icis) [Aug(usti)]*  
 [*Iuliae Maesae Aug(ustae) n]epoti[s t]rib(unicia) pot(estate)*  
 5 [*co(n)s(ulis) proco(n)s(ulis), divi An[tonini f(lii)]*  
 [*et divi S]everi n[epotis],*  
 [*leg(io) X]III G(emina)*

Inscripția poate să dateze chiar din anu 218, după uciderea lui Macrinus și proclamarea ca împărat a lui Heliogabalus (Elagabal), fiul Iuliei Soemias (aceasta fiind fiica Iuliei Maesa, sora Iuliei

Domna – soția lui Septimiu Sever). Pentru a-i legitima domnia, mama și bunica l-au proclamat pe Elagabal fiu (nelegitim) al lui Caracala (vezi r.5).

**1302. ALBVRNVS MAIOR** (Roșia Montană). Stelă funerară de andezit descoperită în anul 2004, în cursul săpăturilor efectuate în necropola din punctul Țarina (perimetrul de est), în sectorul cercetat de Muzeul Civilizației Dacice și Romane din Deva. În cursul cercetării a apărut postamentul unei stele funerare, iar alături lespede cu fața scrisă în jos. Dimensiuni: 1,60 × 0,55 × 0,20 m. Registrul superior redă, într-o nișă arcuită, bustul defunctului. Câmpul inscripției (registrul inferior) este cuprins într-un cadru ornamentat cu conuri de pin alternând cu frunze de acant. Piciorul de fixare este de asemenea ornat (motivul sfinxului foarte stilizat?). Postamentul (0,99 × 0,50 × 0,35 m) este în stare bună de conservare și prezintă un orificiu dreptunghiular pentru fixare. Litere de înălțimi variabile, între 2,5 și 8,5 cm.

Anca Timofan, Ioana Barbu, *loc. cit.* (*supra*, nr. 1295), p. 185-187, fig. 1-5 (foto) și 6 (desenul stelei).

*D(is) M(anibus)*  
*Panenti, Bizonis f(ilio)*  
 [ - - - ] *Starva vix(it)*  
 [an]n(is) *XXV; Plator*  
 5 [Sce]nobarb(i) nepoti b(ene)  
 m(erenti) p(osuit)

Numele menționate sunt bine atestate în onomastica illirică. La începutul r. 3 trebuie completat probabil *domo* (vezi IDR, III/3, 417), *natus* (CIL, III, 14249,2 = ILS, 7171; inscripție citată de autoare) sau *ex k(astello)*; vezi noua inscripție menționând un *Del(matarum) k(astellum) Starva* (*infra*; vezi și IDR, III/3, 345: *ex m(unicipio) Splono*).

**1303. Ibidem.** Stelă funerară din tuf nisipos descoperită în anul 2005 în cursul săpăturilor din punctul Țarina. Dimensiuni: 1,80 × 0,82 × 0,215 m; în partea inferioară, pivotul stelei, măsurând 0,345 × 0,26 × 0,165 m. Stela prezintă două registre. În registrul superior, într-o nișă rotundă, sunt reprezentate două busturi, un bărbat și o femeie. În registrul inferior, în cadru profilat, câmpul inscripției; litere înalte între 4-4,8 cm.

C. Ciongradi, A. Timofan, V. Bârcă, ZPE, 165, 2008, p. 249-2250, fig. 1-2 (foto).

*D(is) M(anibus)*  
*Dasas Liccai*  
*Del(mata) k(astello) Starvae*  
*vixit an(nis) XXXV*  
 5 *pos(uerunt) Beucus*  
*Sarius et Da[sas - - -?]*  
 [ - - - ] *i heredeș b(ene) m(erenti)*

În r. 3, este preferabil a întregi *k(astelli)*. Pentru toponimul menționat, vezi și inscripția anterioară.

**1304. NAPOCA** (Cluj). Lespede de calcar de Baci descoperită în anul 2004 cu ocazia unor lucrări de canalizare în strada Plugarilor (zona de sud-est a municipiului Napoca). Dimensiuni: 1,015 × 0,65 × 0,215. Marginea lepezii (sus și dreapta), decorată în relief, a fost martelată; ornamentul se păstrează pe muchea dreaptă. Litere de înălțimi variabile; în r. 1, unica literă este înaltă de 8,7 cm, în celelalte între 3 și 6,9 cm. În r. 4, ligatura *V + I*. Se păstrează în Muzeul Național de Istorie a Transilvaniei, Cluj.

R. Ardevan, AMN, 41-42 (I), 2004-2005 (2007), p. 188-194, fig. 1-2 (foto, desen cu reconstituire parțială) (v. *supra*, nr. 1241).

[*D(is)*] *M(anibus)*  
 [ - - - - ] *Victorino*  
 [ - - - - ] *vix-it-an(nis)*

[ - - - *Oc*]tavia  
 5 [ - - - *soc*]rui  
 [o p t i m]o feoit (sic)

De remarcat, în r. 5, forma *socrui* – în mod normal, dativ feminin (de la *socrus* = soacră); aici este însă evident utilizat ca pentru masculin (formă întâlnită frecvent în latina populară; vezi în acest sens trimiterele bibliografice ale editorului). În ultimul rând este, evident, o eroare de gravare, deci: *fecit*.

**1305. POROLISSVM** (Moigrad, jud. Sălaj). Altar de piatră calcaroasă; capitelul ornamentat, parțial distrus. Dimensiuni: 1,20 × 0,60 × 0,71m. În r. 4-5, textul parțial martelat.

N. Gudea, AMP, 12, 1988, p. 178-179, fig. 7 (desen) (preluat: CepR, VIII, 508; AÉ, 1988, 978); idem, *Porolissum* II, 1996, p. 278, nr. 2; J. Fitz, în vol. *Archaeologie in Gebirge. Elmar Vonbank zur 70. Geburtstag* (ed. H. Swozilek, G. Grabher), Bregenz, 1992, p. 201 (*non vidi*); citat după AÉ, 1993, 1326; ILD, 677. Rectificare: I. Piso, AMN, 41-42 (I), 2004-2005 (2007), p. 183-185.

Lectura lui N. Gudea este contestată în r. 4-5 și 9; I. Piso propune:

*I(ovi) O(ptimo) M(aximo)*  
*pro salute Imp(eratoris) M(arci)*  
*Aurel(ii) Antonini Aug(usti) et [[Commodi]]*  
*[[Caes(aris)]] et Genio p(ublici) p(ortorii)*  
 5 *vectigal(is) Illyr(ici)*  
*procurante Pompe-*  
*io Longo proc(uratore)*  
*Aug(usti), Felix eius vil(icus).*

I. Piso datează inscripția între 175-177; această datare arată că trecerea la perceperea vănilor prin procuratori (reformă care elimină pe arendașii vănilor) s-a făcut pe timpul lui Marcus Aurelius. Ridicarea stațiunii vamale de la Porolissum poate fi pusă în legătură cu înlesnirea acordată de împărat iazygilor, în 178, despre care ne informează Cassius Dio (LXXI, 19,2): „Le-a îngăduit însă să facă negoț cu roxolani, prin teritoriul Daciei, ori de câte ori guvernatorul acestei provincii le va da voie”.

**1306. *Ibidem***. Șase fragmente dintr-o lespede de calcar: patru dintre ele descoperite în săpăturile lui C. Daicoviciu, alte două în săpăturile din 1943 (lângă *principia*). După întregirea grafică, inscripția ar fi măsurat 3,20 × 1,20 m. Muzeul Zalău (inv. 232, 236, 237).

M. Macrea, Act. Muz., 2, 1956, p. 106-108, nr. 3, fig. 3 (desen-reconstituire); idem, SCIV, 8, 1957, p. 229, fig. 4-5 (= AÉ, 1958, 231); N. Gudea, V. Lucăcel, *Inscripții și monumente sculpturale în Muzeul de istorie și artă Zalău*, Zalău, 1975, p. 9-10, nr. 4; E. Tóth, *Porolissum*, 1978, p. 24, nr. 10 (= AÉ, 1979, 492); N. Gudea, *Porolissum*, 1989, p. 761-762, nr. 6; ILD, 661.

În ultimul rând, I. Piso (AMN, 41-42/I, 2004-2005 (2007), p. 185-188, fig. 2 a-b; foto și desen-reconstituire) propune a se citi: [*coh(ors) III Campestris Anto[niniana c(ivium) R(omanorum)*], trupă atestată (pe timpul lui Gordian III) la Porolissum (AÉ, 2001, 1707; ILD, 683, cu bibliografia). După același autor, *cohors III Campestris* ar fi înlocuit la Porolissum, la începutul secolului al III-lea, o altă trupă *milliaria*, anume *cohors I Ulpia Brittonum*; iar într-o notă (p. 185, n. 22) remarcă: „F. Marcu supposă à juste titre (AMN, 39-40, 2002-2003, p. 226) que la *cohors I Ulpia Brittonum* apparaît sous le règne de Caracalla dans le camp de Bumbesti sous le nom de *coh. I Aurelia Brittonum (milliaria) Antoniniana*”. Despre această trupă, vezi *Auxilia Daciae*, p. 87-88, nr. 23.

O problemă ar fi că uzurparea gentiliciilor imperiale ale trupelor este neobișnuită. Remarcăm, de asemenea, că în primele diplome militare ale Daciei, din 109 și 110 (de la Ranovač și Porolissum), numele cohorții este *I Brittonum milliaria Ulpia torquata p(ia) f(idelis) c. R.*, deci gentiliciul privat al împăratului Traian este aici un supranume (același este cazul cu *cohors I Flavia Ulpia Hispanorum milliaria*: vezi ILD, p. 305, indici). Este adevărat că în mai multe diplome militare (din anii 133, 135, 154, 161), *Ulpia* apare pe locul gentiliciului trupei; dar adevăratul gentiliciu trebuie să fi fost *Flavia*, primit probabil de la Domitian și din acest motiv omis în actele oficiale (diplomele militare) din

timpul lui Traian și de mai târziu. Chiar și în aceste condiții este greu a admite înlocuirea gentiliciului *Ulpia* cu *Aurelia*, în inscripția din anul 201 (CIL, III, 14485 a; ILS, 9179; IDR, II, 174), când Caracalla abia fusese asociat la domnie și primise numele *M. Aurelius Antoninus Caesar* (anul 195 ?), *Augustus* trei ani mai târziu (197/198). Prin urmare, rămânem la părerea că trupa de la Bumbești a fost creată de împăratul Marcus Aurelius (pentru a înlocui *cohors IV Cypria* trimisă se pare la nordul Mării Negre); pe de altă parte, gentiliciul *Aurelia* nu are legătura cu supranumele *Antoniniana*, care a fost adăugat (regravat) ulterior, probabil în 214 (vezi ILD, 92).

### Inscripții externe privitoare la istoria Daciei

(nr. 1307-1313)

**1307. Proveniență necunoscută.** Diplomă militară din care s-au recuperat până acum, din comerțul de antichități din Germania, 19 fragmente; tăblița reconstituită în bună parte măsoară 16,01 × 13,5 cm; grosimea 1mm; litere înalte de 4-5 mm. Publicarea a comportat până acum trei ediții:

W. Eck, D. MacDonald, A. Pangerl, AMN, 38 (I), 2001, p. 27-36, nr. 1, fig. 1-2 foto (13 fragmente; preluată în AE, 2001, 2150); un nou fragment, cu completarea întregului text: iidem, AMN, 39-40 (I), 2002-2003, p. 48-50, nr. 7, fig. 14-15 foto (preluată în CEpR, XXI-XXIV, 970; RMD, V, 351; ILD, 14). Ulterior s-au adăugat alte fragmente; vezi W. Eck, A. Pangerl, AMN, 41-42 (I), 2004-2005 (apariție 2007), p. 61-67.

Textul reconstituit este următorul:

#### Tabella I extrinsecus

- Imp(erator) Cae[sar divi] Traiani Parthici f(ilius), divi  
Nervae [nepos] Traianus Hadrianus Aug(ustus)  
pont(یفex) m[ax(imus) t]ribuni(cia) potes(tate) III co(n)[s(ul) I]II  
equitib[us et pe]dit(ibus) [qui militaveru]nt  
5 in ala un[a et cohortib(us)us sex quae appellatur]  
Hispanor(um) [et (1) - - - et (2) I Alpi-]  
nor(um) et (3) I Br[itannica ∞ c(ivium) R(omanorum) et (4) II Britton(um)  
c(ivium) R(omanorum)]  
p(ia) f(idelis) et (5) V Gallor[um] et (6) VIII Raetor(um) quae sunt in]  
Dacia Su[periore sub Marcio Turbone quin(is) et]  
10 vicenis [pluribusve stipendis emeritis di-]  
missis ho[fnesta missione quorum nomina]  
subscrip[ta su]nt ipsis liberis p[ost]erisque eo-  
rum c[ivitate]m dedit et conubi[um] cum uxori-  
bu[s quas tun]c habuissent cum est civitas  
15 iis data aut si qui caelibes essent cum iis quas  
postea duxissent dumtaxat singuli singulas  
<a(nte) d(iem)> pr(idie) idus Nove(m)bres  
C. Herennio Capella, L. Coelio Rufo co(n)s(ulibus).  
Cohort(is) VIII Raetorum cui praest  
20 L. Avianus [- - -]ratus  
exped[ite]  
Demuncio Avessonis f(ilio) Eravisc(o)  
et Primo f(ilio) eius et Saturnino f(ilo) eius  
et Potenti f(ilio) eius et Vibiae fil(iae) eius  
25 et Comatumrae fil(iae) eius  
Descriptum et re[cognitum ex tabula] aena  
quae fixa est R[omae in muro post tem]plum  
divi [Aug(usti) ad Minervam]*

## Tabella I intus:

*Imp(erator) Caesar divi Traiani Parthici f(ilius) divi  
 Nervae nepos T[raianus] Hadrianus Aug(ustus)  
 pontif(ex) max(imus) trib(unicia) potes(tate) III co(n)s(ul) III  
 [equi]t(ibus) et p[edi]t(ibus) qu[i] milit(averunt) in ala una [et]  
 5 [cohortibus sex quae appell]antur Hispanor(um)]  
 et I[ - - e]t (2) ] I Alpinor(um) et (3) I Britannic(a)  
 ∞ c(ivium) R(omanorum [et (4) II Brit]ton(um) c(ivium) R(omanorum) p(ia)  
 f(idelis) et (5) V Gall(orum) et (6) VIII Raet[or(um) quae sun]t in Dacia  
 Super(iore) sub Marci(o)  
 Tur[bone qui]nis et vican(is) pluribus-  
 10 ve [stipendi]s emerit(is) dimiss(is) honest(a)  
 mi[ssione quoru]m nom(in)ina subscript(a)  
 su[nt ipsi]s I[beris] posterisque eo-  
 rum c[ivitate]m] dedit et conubiu(m) cum...*

Datate: 12 noiembrie 119, pe baza puterii tribuniciene a împăratului Hadrian, a numelui celor doi consuli (A. Degrassi, *I fasti consolari dell'Impero Romano*, Roma, 1952, p. 35) și a indicației *pr(idie) idus Nove(m)bres* (formula *a(n)te d(iem)* ce precede această indicație este o eroare de gravare; vezi și cazul diplomei de la Drobeta din Iaprilie 179: RMD, II, 123; AÉ, 1987, 843; ILD, 46).

Diploma confirmă informația din *Historia Augusta* (*Hadr.*, 6,6 și 7,3), conform căreia Q. Marcius Turbo, după ce a fost ornat cu titlul de prefect al Egiptului (fictiv; era de fapt o echivalare a comandamentelor anterioare, împotriva evreilor răsulați și a maurilor), pentru a avea mai multă autoritate, a fost pus (succesiv, iar nu concomitent), în fruntea Pannoniei (Inferioare) și a Daciei. Titlul cu care a guvernat Dacia este subiect de dispută. Despre cariera acestui personaj, vezi bibliografia citată de autori, p. 65, nota 25.

**1308. Proveniența necunoscută** («Über den Fundort ist nichts Näheres bekannt, doch ist wie in so vielen anderen Fällen der östliche Balkan als Herkunft recht wahrscheinlich.»). Fragment de diplomă militară; dimensiuni: 3,5 × 5 cm. Nu se precizează locul de păstrare.

W. Eck, A. Pangerl, ZPE, 162, 2007, p. 223-225, nr. 1; fotografiile ambelor fețe ale tăbliței, având alături transcrierea textului în capitale.

Diploma este copie după o constituție din 20 august 127, pentru armata provinciei Britannia. În textul reconstituit de editori, între cohorte, pe locul 13, apare *I Ael(ia) Dac(orum) (milliaria)*.

**1309. Proveniența necunoscută** («Über den Fundort ist nichts Näheres bekannt, doch ist wiederum der östliche Balkan als Herkunft recht wahrscheinlich.»). Fragment de diplomă militară; dimensiuni: 4 × 4,4 cm. Nu se precizează locul de păstrare.

W. Eck, A. Pangerl, ZPE, 162, 2007, p. 225-226, nr. 2; fotografiile ambelor fețe ale tăbliței, alături transcrierea textului în capitale.

Diploma este copie după o constituție a împăratului Hadrian (nu există elemente pentru datarea mai exactă), pentru armata provinciei Britannia. În textul reconstituit parțial, între cele câteva cohorte apare și *I Ael(ia) Dac(orum) (milliaria)*.

**1310. Proveniența necunoscută** («Über den Fundort ist nichts Näheres bekannt, doch ist wiederum der östliche Balkan als Herkunft recht wahrscheinlich.»). Fragment de diplomă militară (*tabella I*), dimensiuni: 4 × 4,4 cm. Nu se precizează locul de păstrare.

W. Eck, A. Pangerl, ZPE, 162, 2007, p. 226-231, nr. 3; fotografiile ambelor fețe ale tăbliței, alături transcrierea textului în capitale.

Diploma este copie după o constituție imperială din 23 martie 178 pentru trupele auxiliare din Britannia. Reținem din text numai patru rânduri, unde se precizează posesorul diplomei:

*[coh]ort(is) I Aelia(e) Hispanor(um) cui prae[st]*

*Claudius Gratilianus [ - - - ]*

*exequitibus (sic)*

TA[-]RISIO *Titi fil(io) Da[c]o*

În ultimul rând transcris, cea de-a treia literă cade într-o lacună, probabil orificiul rotund practicat pentru prinderea de cealaltă tăbliță; alt orificiu a distrus litera *C* din *Daco*. Numele acestui veteran dac este reconstituit de editori *Ta[u]rjrisio* (dativ); nouă ni se pare că litera a doua nu este *A*, ci *E*. Acest nume ne sugerează o apropiere de antroponimul (ethnicon) *Teuriscus* din două inscripții de la Capua: CIL, X, 4030 (= IDRE, I, 87) și CIL, X, 4063 (= IDRE, I, 88).

**1311. ROMA.** CIL, VI, 3517. Despre ofițer: PME, C 263. Cf. Fl. Matei-Popescu, *op. cit.* (*supra*, nr.1262), p. 105-107.

*P. Cutio*

*P. f(ilio) Pal(atina)*

*Aburiano,*

*praef(ecto) eq(uitum)*

5 *alae I Cl(audiae)*

*Gallor(um)*

*P. Ael(ius)*

*Ulpianus,*

*amico*

*carissimo*

Vezi inscripția următoare.

**1312. NVRSIA** (Italia, regio IV). R. Cordella, N. Criniti, *Epigraphica*, 62, 2000, p. 154-160, nr. 5; AÉ, 2000, 386. Cf. Fl. Matei Popescu, *loc. cit.* (v. nr. precedent).

*P. Cutio P(ubli) f(ilio) T(iti) n(epoti)*

*Quir(ina tribu) Aburiano, VIII*

*vir(o) II-vir(ali) pot(estate), patrono*

*plebis Nursinorum, praef(ecto) al(ae) equit(um)*

5 *I Cl(audiae) Gallic(ae), trib(un) mil(itum)*

*coh(ortis) I Cl(audiae) Bessor(um), praef(ecto)*

*coh(ortis) II Ituriaticae sagitt(ariorum).*

*Ex testamento*

*patris ipsius,*

10 *arbitratu*

*Q. Pomponi*

*Cn. f. Pal(atina) trib(u) Naeviani,*

*ob honorem patr(ocinii) et aed(ilitatis) Nurs(iae),*

*tr(es) gl(adiatorum) par(ia) dedicatione*

15 *dedit lib(enter) et plebs Nursin(orum)*

*d(ono) V m(ili)um aur(eorum) sum(mam) acceperunt.*

*L(ocus) d(atus) d(ecreto) d(ecuriorum).*

Vezi și inscripția anterioară.

P. Cutius Aburianus și-a îndeplinit prima miliție în Egipt (unde trupa este atestată de o diplomă din anul 83; CIL, XVI, 29), iar cea de-a doua comandă în Macedonia (unde trupa respectivă apare în diploma din 29 iunie 120; CIL, XVI, 67). Cea de-a treia comandă a efectuat-o în Dacia Inferior: *ala I Claudia Gallor(um) / Gallic(a)* este identică foarte probabil cu *ala I Claudia Gallorum Capitoniana*, atestată epigrafic în această provincie (C. C. Petolescu, *Auxilia Daciae*, București, 2002, p. 69-70; vezi nota 12, unde se ia în discuție și această inscripție).

**1313. ANCYRA** (Ankara) sau din împrejurimile acesteia (provincia Galatia). Bloc în formă de altar, având dimensiunile: 1,70 × 0,70 × 0,66 m; intrat în anul 1999 în Muzeul Băilor Romane din Ankara (inv. 113.534.99). Textul inscripției este următorul:

J. Bennett, *Latomus*, 66, 2007, 2, p. 408-413; vezi *supra*, nr. 1280.

*M(arco) Iulio M(arci) f(ilio) Fab(ia) tribu*  
*Rufo, > (centurioni) leg(ionis) IIII*  
*Scy(thicae) secundo*  
*princ(ipi) priori,*  
 5 *donis donato*  
*ab divo Vespasian(o)*  
*et albata decursi[o]ne [[ab imp(eratore) Domitiano]];*  
*collegium vete-*  
 10 *ranorum qui An-*  
*cyrae consis-*  
*tunt,*  
*h(onoris) c(ausa).*

Este, desigur, o eroare nesemnificativă afirmația editorului inscripției (J. Bennett, *loc. cit.*, p. 408), care sugerează că inscripția de la Ankara ar fi o piatră funerară.

După cum observă editorul, Marcus Iulius Rufus a fost onorat de colegiul veteranilor din Ancyra înainte de 18 septembrie 96, data asasinării lui Domitian, urmată de condamnarea memoriei acestuia.

Personajul nostru a primit primele decorații de la împăratul Vespasian (la data ridicării inscripției, de multă vreme trecut în rândul *divi-lor*), urmare a participării la războiul din Iudeea. Informația cea mai interesantă constă în mențiunea că a mai fost distins cu *albata decursio* de un împărat al cărui nume a fost ulterior damnat și martelat, dar care a fost identificat de editor, pe bună dreptate, cu împăratul Domitian. Aceste distincții i-au permis lui M. Iulius Rufus să avanseze pe o treaptă înaltă a centurionatului legionar: *princeps prior* în *cohors II* a legiunii IIII Scythica.

Informația noastră despre *albata decursio* este săracă și lacunară. Este vorba în esență de dreptul acordat centurionilor de rang înalt de a defila îmbrăcați în vestmânt alb, asemeni ofițerilor de rang ecevestru; spectacolul este descris de Tacitus (Istorie, II, 89), cu ocazia intrării lui Vitellius în Roma. Se crede că împăratul Septimiu Sever a acordat acest privilegiu tuturor centurionilor și chiar gradaților (*principales*); o jumătate de secol mai târziu, Gallienus a extins acest privilegiu asupra tuturor soldaților (SHA, *Vita Gallieni*, 8,1).

Deși puține (doar încă trei la număr), descoperirile epigrafice sunt interesante și sugestive pentru cariera centurionilor legionari posesori ai acestei distincții: două inscripții de la Heliopolis (CIL, III, 14 387 ff = IGLS, VI, 2781; CIL, III, 14 387 i; ILS, 9 198; IGLS, VI, 2798) și alta de la Berytus (AÉ, 1998, 1435; personajul mai este cunoscut din epitaful său de la Karak Nouh în Bequa, în care se arată că și-a încheiat cariera militară ca primipil: CIL, III, 13 606 = IGLS, VI, 2955).

În toate cazurile citate, această cinstire a fost urmată de promovarea la rangul de *primus pilus*. Același drum a urmat, fără îndoială, și cariera lui M. Iulius Rufus; el a fost onorat de colegiul veteranilor din Ancyra, probabil îndată ce a ajuns vestea despre cinstirea acestuia cu *albata decursio*, dar înainte de a fi cunoscută apropiata avansare.

Când a primit această onoare, M. Iulius Rufus era centurion de rang superior în legiunea IV Scythica. Despre această legiune se știe că a staționat la început în Moesia (E. Ritterling, RE, XII, 1925, col. 1255, 1559, 1577; A. Stein, *Die Legaten von Moesien* (Dissertationes Pannonicae, I, 7), Budapesta 1940, p. 30; vezi încă: D. M. Pippidi, în *Din istoria Dobrogei*, I, București, 1965, p. 312, nota 118; Al. Suceveanu, în *La Dobroudja romaine*, București, 1991, p. 25), după care a participat în 56/57 la războiul din Armenia, fiind apoi transferată în Siria (M. P. Speidel, în vol. *Les légions de Rome sous le Haut-Empire*, editori Y. Le Bohec și C. Wolff, Paris, 2000, p. 327-337; *non vidi*; J. Bennett, *loc. cit.*, p. 406, nota 8); se vede că mai târziu reappare în zona dunăreană (cel puțin o fracțiune din ea), participând la războiul împăratului Domitian cu dacii (mai puțin probabil la *bellum Germanicum et Sarmaticum*; vezi totuși *supra*, recompensele primite de personajul din inscripția de la Berytus). De altfel, un număr important de inscripții ne vorbesc de militari romani participanți la războiul dacic al lui Domitian, distinși de împărat cu onoruri și bani (vezi Cassius Dio, LXVII, 7, 3): *L. Funisulanus*

*Vetonianus*, guvernator al Moesiei Superioare, *donatus* // *ab Imp. Domitiano Aug(usto) Germanico* // *bello Dacico coronis IIII murali vallari classica aurea, hastis puris IIII, vex(illis) IIII* (CIL, III, 4013 = ILS, 1005; IDRE, II, 271); *Vedenius Moderatus*, evocat al cohortelor pretoriene (CIL, VI, 2725 = ILS, 2034; IDRE, I, 2); *Ti. Claudius Vitalis*, centurion în legiunea I Italică (CIL, VI, 3584 = ILS, 2656; IDRE, I, 3); *M. Iulius Avitus*, centurion al legiunii V Macedonică, *donis donatus bello Dacic[o]* (CIL, III, 7 397 = IDRE, II, 359); *L. Valerius Proclus*, centurion al legiunii V Macedonică, *d(onatus) tor(quibus) ar(millis) pha(ler)is bel(lo) Dac(ico)* (CIL, III, 12 411 = ILS, 2666 b; IDRE, II, 328); *T. Cominius Severus*, centurion al legiunii II Adiutrix, *donis donat(us) ab imp(eratore) Caesare Aug(usto) bello Dacico torquibus, armillis, phaleris, corona vallari* (CIL, III, 10 224 = ILS, 9 193; IDRE, II, 288); *Ti. Claudius Maximus, vexillarius equitum* din legiunea VII Claudia, *bello Dacico donis donatus ab imp(eratore) Domitiano* (AÉ, 1969-1970, 583 = IDRE, II, 363); *C. Vilanius Nepos*, centurion al cohorței XIII urbana (de la Carthagina), *donis donatus a Domitiano ob bellum Dacicum item ab eodem ob bellum Germanicum item torquib(us) armillis ob bellum Dacicum* (CIL, VIII, 1026 = ILS, 2127; IDRE, II, 422); [ - - - ] *Novatus, praef(ectus) elect(orum) exped(itorum) ex Raet(ia) bello Dacico* (AÉ, 1994, 1392 = IDRE, II, 262).

## B) MOESIA INFERIOR

(Dobrogea)  
(1314-1345)

### Bibliografie - Generalități

(1314-1333)

**1314.** Al. Avram, în BullÉp, 2008, p. 688-725, sub nr. 353-438, prezintă descoperirile de inscripții grecești din zona Pontului Euxin. Câteva dintre epigrafele dobrogene au fost deja consemnate în seria precedentă a cronicii noastre: nr. 371 (= CEpR, XXVI, 1220-1226), 372 (= CEpR, XXVI, 1201f), 373 (= CEpR, XXVI, 1201k = 1225), 380 (= CEpR, XXVI, 1220), 381 (= CEpR, XXVI, 1213), 382 (= CEpR, XXVI, 1215-1217), 383 (= CEpR, XVI, 1203), 384 (= CEpR, XXVI, 1201a); altele sunt reproduse în bibliografia epigrafică reținută în această cronică (*infra*, nr. 1315, 1318-1323, 1329-1331, 1333, 1338). De reținut, pentru un viitor fascicul al buletinului de epigrafie greacă, inscripția punctată pe o plăcuță de bronz de la Beidaud, jud. Tulcea (D. Aparaschivei, I. Matei, ArhMold, 27, 2004, p. 89-95 = CEpR, XXVI, 1218; AÉ, 2005, 1336).

**1315.** Al. Avram, *Le corpus des inscriptions d'Istros révisé*, Dacia, N.S., 51, 2007, p. 79-132 (cu 11 figuri foto).

Autorul consemnează un număr important de rectificări de conținut sau simple adaosuri bibliografice, înregistrate în cele peste două decenii de la apariția *corpus*-ul histrian de inscripții publicat de D. M. Pippidi (ISM, I, 1986). În continuare, sub formă de *addenda* (p. 115 și urm.), autorul adaugă 40 de epigrafe apărute între timp; cea mai remarcabilă descoperire este decretul histrian în onoarea unui strateg al regelui Mithridate al VI-lea Eupator (Al. Avram, Oct. Bounegru, Pontica, 30, 1997, p. 155-165; SEG, XLVII, 1125; AÉ, 1997, 1316; BullÉp, 1999, 388). Vezi nota lui Al Avram, în BullÉp, 2008, 375.

**1316.** Maria Bărbulescu, *De nouveau sur le koinon du Pont Gauche à partir d'une inscription inédite de Tomis*, Dacia, N.S., 51, 2007, p. 139-145.  
Vezi *infra*, nr. 1337.

**1317.** Maria Bărbulescu, Livia Buzoianu, Zaharia Covacef, *Milestones from Dobruja in the Collection of the Museum of National History and Archaeology of Constanța*, Pontica, 41, 2008, p. 169-181.

Vezi *infra*, nr. 1339-1342.



**1318.** Iulian Bîrzescu, *Zu den ältesten Steininschriften aus Istros*, Dacia, N.S., 51, 2007, p. 133-137. Discuție pe marginea inscripțiilor ISM I, 102 și 103. Vezi notița lui Al. Avram, în BullÉp, 2008, 3376.

**1319.** Octavian Bounegru, *Note sur la koiné commerciale du Pont Gauche à l'époque romaine*, Peuce (N.S.), 2 (15), 2004, p. 61-72; vezi BullÉp, 2008, 345.

**1320.** Idem, *Trafiquants et navigateurs sur le Bas Danube et dans le Pont Gauche à l'époque romaine*, Philippika. Marburger altertumskundliche Abhandlungen, 9, Wiesbaden, 2006; vezi și articolul aceluiași autor, menționat în seria precedentă a acestei cronici sub nr. 1201 g. Vezi și notița lui Al. Avram, în BullÉp, 2008, 344.

**1321.** Idem, *L'expédition navale de l'amiral histrien Hégésagoras et la guerre sacrée d'Apollonie pontique*, Pontica, 40, 2007, p. 85-92; vezi notița lui Al. Avram, în BullÉp, 2008, nr. 367.

**1322.** Mădălina Dana, *Éducation et culture à Istros. Nouvelles considérations*, Dacia, N.S., 51, 2007, p. 185-209. Vezi notița lui Al. Avram, în BullÉp, 2008, 377.

**1323.** Vasilica Lungu, *Iconographie et société antique: à propos d'une stèle funéraire d'Orgamé*, Peuce (N.S.), 2 (15), 2004, p. 49-60; vezi notița lui Al. Avram, în BullÉp, 2008, 385.

**1324.** Florian Matei-Popescu, *Participarea legiunilor din Moesia Inferior la expedițiile dacice ale lui Traian*, în vol. *Dacia felix (supra, nr. 1238)*, p. 290-300.

**1325.** Idem, *Auxiliaria (I)*, Oltenia, 16, 2008, p. 105-111.

Contribuția comportă trei note: prima despre cariera ecvestră a lui P. Cutius Aburianus (*supra*, nr. 1312); urmează o discuție în legătură cu diploma CIL XVI 49 din 12 ianuarie 105; cea de-a treia notă privește o inscripție din colecția Mavros de la MNA (*infra*, nr. 1345).

**1326.** Fl. Matei-Popescu, Al. Falileyev, *Notă asupra ISM V 115*, Tyragetia, I (26), 1, 2007, p. 323-326.

Autorii contestă lectura *vici Verg[o] / [b]ritiani* din primele două rânduri (cele păstrate) ale inscripției, propusă de T. Zawadski și acceptată de Emilia Doruțiu-Boilă (ISM, V, 115). Cei doi noi autori rețin cu prudență forma *Vero / [b]ritiani*; puțin probabil să fie un toponim celtic.

**1327.** C. C. Petolescu, A.-T. Popescu, *Trois fragments de diplômes militaires de Dobroudja*, Dacia, N.S., 51, 2007, p. 147-151.

Vezi *infra*, nr. 1334-1336.

**1328.** Idem, *Une inscription de Păcuiul lui Soare*, în vol.: Alexandru Avram, Vasilica Lungu, Marian Neagu (editori), ΦΙΛΙΑΣ ΧΑΡΙΝ. *Mélanges à la mémoire de Niculae Conovici*, Cultură și civilizație la Dunărea de jos 25, 2008, p. 173-175. Inscripția a fost prezentată în seria precedentă a acestei cronici (XXVI, 1228).

**1329.** Ligia Ruscu, *Sur le culte d'Aphrodite à Callatis*, în *Dacia Felix (supra, nr. 1238)*, p. 193-197; vezi notița lui Al. Avram, în BullÉp, 2008, 368

**1330.** Eadem, *Die Struktur der Eliten der westpontischen Griechenstädte während des Prinzipats in Rahmen ihres rechtlichen Status*, Antiquitas (Wroclaw), 28, 2005, p. 141-162; vezi notița lui Al. Avram, în BullÉp, 2008, 364.

**1331.** Al. Suceveanu et alii, *Histria XIII. La basilique épiscopale*, București, 2007; inscripțiile, p. 145-153; vezi notița lui Al. Avram, în *BullÉp*, 2008, 364

**1332.** Idem, *De nouveau autour de l'annexion romaine de la Dobroudja*, în vol. *Die römischen Provinzen (supra, nr. 1235)*, p. 271-279.

**1333.** Margarita Tačeva, *Das westpontische Koinon*, *Eirene*, 43, 2007, p. 82-87; vezi nota lui Al. Avram în *BullÉp*, 2008, nr. 379.

### Inscripții recent descoperite sau revizuite

(nr. 1334-1345)

**1334. Mihai Bravu** (jud. Tulcea). Două fragmente din *tabella I* a unei diplome militare, descoperite separat și intrate în colecții diferite: Textul îmbinat este următorul:

Textul de pe *tabella prior extrinsecus*:

**SINGVLAS NON**  
**CAESARE AVG F DOMITIA**  
**TESSERA**  
**TARSAE D VZI F**  
**ET MACEDONI F**  
**DESCRIP ET RECOGNITVM E**  
**ROMAE IN CAPITOLIO AD A**  
**TRIS EIVS PODI PARTE SIN**  
**LOC XX**

Textul de pe *tabella I intus*:

**BASSO ET ANT E EM**  
**DITIONE BELLII FORTI**  
**AVCTORATI SVNT ET D**  
**RVM NOMINA SVBSCRI**  
**RISQVE EO RVM CIVI**  
**VXORIBVS QVAS TVNC**

a) Primul fragment a fost descoperit în anul 1990, în localitatea Mihai Bravu (jud. Tulcea); dimensiuni: 7,3 × 3,7 × 0,1 cm. Păstrat într-o colecție particulară (I. Matei, București).

C. Chiriac, L. Mihăilescu-Bîrliba, I. Matei, *ZPE*, 150, 2004, p. 265-269; *AÉ*, 2004, 1282.

În transcrierea de mai sus, textul este redat cu aldine.

Beneficiind de mai multe analogii (CIL, XVI, 12, 13, 15, 16; RMD, IV, 204 = *AÉ*, 1997, 1273), editorii au dat o dezlegare corectă a fragmentului epigrafic, care datează din 5 aprilie 71.

b) Cel de-al doilea fragment provine dintr-o altă descoperire întâmplătoare; dimensiuni: 7,6 × 5 × 0,2 cm; înălțimea literelor: 0,3-0,5 cm. A intrat într-o colecție particulară (A.-T. Popescu, București), fiind vândută ulterior Băncii Naționale a României. Publicație:

C.C. Petolescu, A.-T. Popescu, *Dacia (N.S.)*, 51, 2007, 147-149, fig. 1 (reconstituirea fotografică și grafică a întregului fragment epigrafic: doamna Iuliana Barnea).

În transcrierea de mai sus, textul este redat cu litere cursive (italice) albe.

Textul a fost întregit cu ușurință și datat în anii 70-71, pe baza reconstituirii numelui lui Sex. Lucilius Bassus, prefectul flotelor de la Misenum și Ravenna (CIL XVI, 12-16; RMD IV, 203 = *AÉ* 1997, 1771; RMD IV, 204 = *AÉ* 1997, 1273; RMD IV, 205). În timpul corecturii finale la articolul

din revista *Dacia*<sup>1</sup>, am cunoscut publicația fragmentului de la Mihai Bravu, care se îmbină perfect cu cel publicat de noi (vezi reconstituirea, *loc. cit.*).

Prin unificarea textelor celor două tăblițe (mai întâi cel de pe *intus*, apoi cel de pe *extrinsecus*), conținutul noii diplome din 5 aprilie 71 este următorul:

Intus:

[*Imp. Caesar Vespasianus Augustus etc.*]  
[  
[*iis? qui militaverunt in classe Ravennate sub Sex(to) Lucilio*]  
**Basso et ant[e]meri]ta** [*stipendia, quod se in ex-*]  
**peditione belli forti** [*ter industriae gesserant ex-*]  
**auctorati sunt et** [*deducti in Pannoniam quo-*]  
**rum nomina subscri** [*pta sunt ipsis liberis poste-*]  
**risque eorum civi** [*tatem dedit et conubium cum*]  
**uxoribus quas tunc** [*habuissent cum est civitas*]

Extrinsecus::

[*iis data aut siqui caelibes essent cum iis*]  
[*quas postea duxissent dumtaxat singuli*]  
**singulas. non** [*is Aprilibus*]  
**Caesare Aug(usti) f(ilio) Domitiano**, [*Cn. Pedio co(n)s(ulibus)*]  
**tessera** [*rio*]  
**Tarsae Duzi f(ilio)** [*Besso?*]  
**et Macedoni f(ilio)** [*eius*]  
**Descrip(tum) et recognitum e** [*x tabula aenea quae fixa est*]  
**Romae in Capitolio ad a** [*ram gentis Iuliae - - - ex-*]  
**trisecus podi parte sin** [*istiore tab(ula) pag(ina) ]*  
**loc(o) XX**

Această nouă diplomă trebuie, deci, adăugată patrimoniului epigrafic al Moesiei Inferioare (ar fi de dorit ca primul fragment să se alăture celui alt, într-o singură colecție). Posesorul diplomei, *Tarsa, Duzi f(ilius)*, era un trac din Dobrogea, posibil din neamul bessilor.

**1335. Proveniență necunoscută.** Fragment de diplomă militară (*tabella I*) aparținând colțului superior drept al unei tăblițe; dar micul orificiu, prin care cele două tăblițe erau legate, lipsește. Dimensiuni: 4,9 × 4,7 × 1,5 cm. Textul este clar gravat; literele sunt înalte de aproximativ 0,2-0,4 cm. Acum se află în Muzeul Băncii Naționale a României.

C. C. Petolescu, A.-T. Popescu, *loc. cit.* (v. nr. 1327), p. 149-151, fig. 2 (foto).

*Tabella I extrinsecus:*

----- IVI TRAIANI  
-----E PRONEPOS T  
----- INVS AVG PIVS  
----- IMP II COS IIII PP  
----- -AVER IN ALIS QVIN  
----- AE APPELL GALLOR ET  
----- ECTORIGIANA ET II

*Tabella I intus:*

--- BRAC ET  
CL SATVRN  
EM DIM HON M  
C R QVI EOR N  
TVNC·HAB·CVM  
POST·DVX·DT·S

<sup>1</sup> Articolul urma să apară în anul 2005, într-un volum *supplementum* la revista *Dacia*, cu ocazia centenarului nașterii profesorului D. M. Pippidi (1905-1993).

---- PASIANA DARDANOR  
 --- RACAROR CIV ROM ET  
 ----- AR ET I CLAV  
 ----- II CHAL

Diploma este copie (extras) după o constituție imperială a lui Antoninus Pius; acesta a fost aclamat *imperator II* în 142 și investit *consul IIII* la 1ianuarie 145 (A. Degrassi, *Fasti consolari*, p.149; vezi încă: G. Alföldy, *Konsulat und Senatorenstand unter den Antoninen*, Bonn, 1977, p. 149; D. Kienast, *Römische Kaisertabelle. Grundzüge einer römischen Kaiserchronologie*<sup>2</sup>, Darmstadt, 1996, p. 134-135).

Pe fața exterioară (*extrinsecus*) erau înscrise mai întâi cinci *alae* (conform indicației din linia 5); se păstrează parțial doar numele a patru dintre ele. Urmează cohortele, dintre care se păstrează alte patru nume. Pe fața interioară (*intus*) se păstrează numele altor trei cohorte; din r. 2 aflăm că aceste trupe se aflau [*sub*] *Cl(audio) Saturnino*].

Deși lacunar, textul păstrat (în special numele legatului și cele ale trupelor) este totuși suficient pentru a ne da seama că este vorba de o diplomă privitoare la trupele provinciei Moesia Inferior. În aceeași ordine și sub același guvernator, aceste trupe apar pe *extrinsecus* altei diplome militare (loc de descoperire necunoscut), datând între 10 decembrie 145 – 9 decembrie 146 (dar fără îndoială din anul 146; RMD, IV, 270 = AÉ, 1999, 1359): *equitib(us) et peditib(us) qui militaver(unt) in alis quinque et cohortib(us) undecim* (de remarcat că în diploma noastră, numărul alor este transcris tot *quin(que)*, iar nu *V*) – *et sunt in Moesia Infer(iore) sub Claudio Saturnino*; într-o ordine ușor diferită, aceste trupe își fac apariția în diploma de la Malak Preslavetz (*Nigriana*) datând din 7 aprilie 145 (RMD, III, 165, cu o completare și precizarea datei: RMD, V, 399). De remarcat că diploma noastră conține o importantă precizare: trupa înscrisă pe locul 1 între cohorte era sigur [*I Braca*]ror(um) civ(ium) Rom(anorum), iar nu *I Bracar(augustanorum) civ(ium) Rom(anorum)* (pentru cele două trupe, vezi Fl. Matei-Popescu, SCIVA, 52-53, 2001-2002, p. 193-195, nr. 12-13).

O problemă pune trupa de la începutul r. 1 de pe *intus*. În diploma din 146, citată mai sus, apare printre cohorte, r. 10, pentru a doua oară, o trupă *I Bracar(augustanorum)* sau *I Bracar(orum)*. În schimb, în diploma de la Nigriana, din 7 aprilie 145, numele trupei (r. 9 printre cohorte) apare în forma [*Bracar*]august(anorum) (număul în lacună). De asemenea, într-un alt fragment, datat circa 155 (loc de descoperire necunoscut), apare o cohortă *II Br[- -]* (AÉ, 2001, 2160), iar în diploma de la Brestovene (circa 157) aceeași trupă cu numele complet: *II Bracaraugustanorum*. Înseamnă că în diploma din anul 146, numărul de ordine al trupei a fost gravat greșit; în această diplomă, ca și în fragmentul nostru (*intus*, r. 1), trebuie să fie vorba de *cohors II Bracaraugustanorum* (atestată pentru prima dată în diploma de la Cataloi din anul 92: vezi seria a acestei cronici XXI-XXIV, 1079 și AÉ, 2003, 1548).

Textul reconstituit este următorul:

Tabella I extrinsecus:

[*Imp(erator) Caesar divi Hadriani f(ilius) d]ivi Traiani*  
 [*Parthici nep(os) divi Nerva]e pronepos T.*  
 [*Aelius Hadrianus Anton]inus Aug(ustus) Pius*  
 [*trib(unicia) pot(estate) i]mp(erator) II co(n)s(ul) IIII p(ater) p(atriciae)*  
 5 [*equitibus et peditibus qui milit]aver(unt) in alis quin(que)*  
 [*et cohortibus undecim qu]ae appell(antur) (1) Gall(orum) et*  
 [*Pannon(iorum) et (2) Gall(orum) Ate]ctorigiana et (3) II*  
 [*Hispan(orum) Aravacor(um) et (4) I Ves]pasiana Dardanor(um)*  
 [*et (5) I Flavia Gaetulor(um) et (1) I B]racaror(um) civ(ium) Rom(anorum) et*  
 10 (2) [*II Mattiacor(um) et (3) I Flavia Numid]arum et (4) I Clau-*  
 [*dia Sugambrum vet(erana) et (5) I Lusitanor(um) et] (6) II Chal(cidenorum)*  
 [*sag(ittariorum)]...*

## Tabella I intus:

(10) [II Br]ac(araugustanorum) et (11) [II Fl(avia) Brit(tonum) et sunt in Moesia  
Inferiore sub]  
Cl(audio) Saturn[ino quin(is) et vican(is) plur(ibusve) st(ipendis)]  
em(eritis) dim(issis) ho(nesta) m[is(sione) q(uorum) n(omina) s(ubscripta) s(unt)]  
c(ivitatem) R(omanam) qui eor(um) n(on) [hab(erent)dedit et con(ubium) cum  
ux(oribus) q(uas)]  
5 tunc hab(uissent) cum [est civ(itas) is dat(a) aut si qui cael(ibes) es(sent) cum is  
q(uas)]  
post(ea) dux(issent) d(um)t(axat) s[inguli]...

**1336. Proveniență necunoscută.** Fragment de diplomă militară (*tabella I*) făcând parte din colțul drept inferior. Dimensiuni: 4,6 × 3,2 × 0,2 cm; înălțimea literelor: 0,2-0,3 cm. Muzeul Băncii Naționale a României. Pl. II/3-4.

C. C. Petolescu, A.-T. Popescu, *loc. cit.* (nr. 1327), p. 151, nr. 3, fig. 3 (foto).

## Tabella I extrinsecus:

[- - - f(ilio) ei]us  
[- - - f]l(iae) eius  
[Descriptum et recognitum ex tab]ula ae-  
[nea quae fixa est Romae in mur]o post  
5 [templum divi Augusti ad Miner]vam

## Tabella I intus:

[- - - civitatem Romanam dedit et]  
[conub(ium) cum ux(ori)bus quas tunc hab]uisse(nt)  
[cum est civitas iis data aut si] qui caelibes  
[essent cum iis quas postea duxissent]...

Din cauza caracterului prea fragmentar, valoarea acestei tăblițe este neînsemnată. În privința datării, constatăm pe *intus* un important reper cronologic: formula [si] qui caelibes essent, care dispare de la Antoninus Pius (vezi CIL, XVI, p. 158).

De asemenea, încercând o reconstituire a celor trei rânduri de pe *extrinsecus*, obținem o lărgime de aprox. 18 cm (ceea ce ni se pare exagerat); înseamnă că dimensiunile inițiale ale diplomei erau comparabile cu cele ale diplomei de la Cataloi (20,2 × 16,3 cm). Pe de altă parte, se constată că, pe *intus*, rândurile sunt rarefiate, deci numărul trupelor consemnate era destul de redus; ar putea fi vorba de o diplomă pentru flota moesică, precum aceea de la Brețcu din 14 iunie 92 (CIL, XVI, 37; IDR, I, 25).

**1337. TOMIS** (Constanța). Fragment de colonetă de calcar, reutilizată ca material de construcție încă din antichitate; se păstrează partea inferioară,  $\hat{h} = 0,58$ , diam. = 0,23 m. Litere înalte de 5,6-6,4 cm, îngrijit trasate; *sigma* este dreptunghiulară în r. 2 și unghiulară în r. 5. MINA Constanța, inv. 35808.

Maria Bărbulescu, *Dacia*, N.S., 51, 2007, p. 139-140, fig. 1(foto) (v. *supra*, nr. 1316) Vezi și notița lui Al. Avram, în *Bull'Ép*, 2008, 370.

-----  
βουλεν-  
τις  
τις  
Πεν-  
ταπόλε-  
ως

Prima jumătate a secolului al III-lea. Inscripția acefală este dedicația unui consilier anonim al comunității pontice (*Pentapolis*); despre comunitatea vest-pontică, v. *supra*, nr. 1333.

**1338. *Ibidem*.** Stelă de marmură, descoperită la Constanța, pe bulevardul Mamaia, în anul 1988, cu prilejul unor săpături de salvare în zona necropolei tomitane. Dimensiuni: 0,93 × 0,575 × 0,07 m. Stela prezintă un fronton arcuit, în care este redată scena banchetului funerar; câmpul inscripției este cuprins într-un cadru profilat. Litere înalte de 4 cm (dar *A* și *E* sunt mai mici în r. 2 și 4). Loc de conservare: MINA Constanța, inv. 35804.

Maria Bărbulescu, Adriana Câteia, *Pontica*, 40, 2007, p. 245-253, fig. 1 (foto). Stela a fost menționată și de Sven Conrad (*Die Grabstellen aus Moesia Inferior*, Leipzig, 2004, p. 160-161, nr. 132), dar fără citarea inscripției.

Textul este următorul

Μ(άρκω) Ἀντωνίω  
 Μαρκιανῶ πα-  
 τρὶ νόμιμω  
 καὶ ἱερεῖ σοτεί-  
 5 ρησ Ἐκάτης  
 ζήσαντι ἕ-  
 τη μθ' τῆν  
 [σπή]λην ἀν[έ-]  
 [σπησεῖν] ἢ σίμ-]  
 10 [βιος ἄυτοῦ]  
 [ - - - - - ]  
 [μνήμησ χάριν]

Traducerea autoarelor: „Lui Marcus Antonius Marcianus, *pater nominos* și preot al mântuitoarei Hecate, care a trăit 48 de ani, i-a ridicat stela soția sa. . . . spre amintire”.

Termenul *pater* definește calitatea de conducător al unei comunități religioase; pentru epitetul ce-i însoțește numele, autoarele citează o inscripție mithriacă de la Aquileia, unde apare un *pater nominos* (CIL, V, 764 = ILS, 4251 = CIMRM, I, 739; SEG, III, p. 550-551). Vezi notița lui Al. Avram, în *BullÉp*, 2008, 369.

**1339. *Cheia*** (jud. Constanța). Fragment de stâlp miliar descoperit întâmplător de un învățător din satul Grădina și donat nuzelui din Constanța (inv. 43454). Dimensiuni: î = 0,48, diam. = 0,25 m. Litere înalte de 6-7,2 cm.

M. Bărbulescu, L. Buzoianu, Z. Covaceff, *Pontica*, 41, 2008, p. 169-170, nr. 1, fig. 1a-b (foto, desen) (v. *supra*, nr. 1317).

[ - - - - res-]  
 [tituerunt per M(arcum)]  
 [Servilium Fabi-]  
 [a]num M[aximum]  
 5 [l]eg(atum) Aug(usti) [pr(o) pr(aetore)]  
 m(illia) p(assuum)

În ultimul rând trebuie completat probabil *m(ille) p(assuum)*, deoarece lipsa cifre arată că borna indica doar o milă depărtare de localitatea de referință. *M. Servilius Fabianus Maximus*, legat al Moesiei Inferioare pe timpul lui Marcus Aurelius și Lucius Verus, este cunoscut din mai multe inscripții (B. E. Thomason, *Laterculi praesidum*, Göteborg, 1984, col. 136, nr. 93); reținem aici doar fragmentul de *milliarium* descoperit la Sinoe, datând din anul 162 (CIL, III, 12514; ISM, I, 318).

**1340. *Arsa*** (jud. Constanța). Fragment de stâlp miliar de calcar, descoperit în anul 1994. Dimensiuni: î = 2,31, d = 0,36 m. Litere înalte de 5-6 cm. MINA Constanța; inv. 43455.

M. Bărbulescu, L. Buzoianu, Z. Covaceff, *Pontica*, 41, 2008, p. 171-173, fig. 2 a-c (foto, desen) (v. nr. 1317).

Editoarele observă că textul conține două inscripții. Cea mai veche a fost rasă, în special la marginile rândurilor; în partea centrală, unele litere au fost schimbate în altele. Din această inscripție, s-au recuperat astfel: r. 2, literele *IVS*, 4 *AVR*, 5 *ANT*, 6 *E·O*; 7 *TVLL*, 8 *ĒGA*, 9 *M*. Autoarele consideră că această inscripție datează din epoca Severilor.

Textul celei de-a doua inscripții a fost completat astfel:

*Imp(eratori) Caes(ari)*  
*[M(arco)] Iul(io) Phi-*  
*lippo Pio [Fe-]*  
*lici invict[o]*

5 *Aug(usto) et M(arco) I[ul(io)]*  
*[P]hilippo no-*  
*bilissimo*  
*Caes[ari]*

Numele împăratului și al Cezarului trebuie completate în cazul ablativ: r. 1 *Imp(eratore) Caes(are)* („pe când domnea împăratul Cezar...”), la fel în ultimul rând. Partea finală a inscripției (r. 9 ?), cu indicarea distanței, lipsește.

**1341. CALLATIS** (Mangalia). Fragment de stâlp miliar descoperit întâmplător la Mangalia, acum mai bine de o jumătate de secol (o fișă a piesei întocmită de Adrian Rădulescu, din 1956). Dimensiuni: î = 0,37, diam. = 0,28 m. Litere înalte de 4,5-5 cm. MINA Constanța; inv. 47.

M. Munteanu, L. Buzoianu, Z. Covacef, *lic. cit. (supra, nr. 1317)*, p. 177-178, nr. 4, fig. 4 a-c.

*[ - - - - - ]*  
*Piis Felici[b(us)]*  
*Invictis Aug(ustis)*  
*[et]t M(arco) [Fl(avio) Val(erio)]*

5 *[C]ons[tantio]*  
*et Ga[lerio Val(erio)]*  
*[Maximiano]*  
*[nob(ilissimis) Caes(aribus)]*

Acest *milliarium* datează din epoca primei tetrahii.

**1342. CAPIDAVA**. Fragment de *milliarium* din calcar, descoperit în anul 1999, în cursul săpăturilor din cetate. Dimensiuni: î = 0,67-0,70 m, diam. = 0,33 m. Litere înalte de 3,5-5 cm. MINA Constanța, inv. 43459.

M. Bărbulescu, L. Buzoianu, Z. Covacef, *loc. cit. (supra, nr. 1317)*, p. 173-177, nr. 3, fig. 3 a-b.

a

*Imp(eratoribus) C[aes(aribus) C(aio) Au-]*  
*[re]l(io) Val(erio) [Diocletiano]*  
*ē[t M(arco) Aur(elio) Val(erio) Maximiano]*  
*P(iis) F(elicibus) Inv[ic(tis) Aug(ustis)]*

5 *[et M(arco) F(lavio) Valerio]*  
*[Constantio et C(aio)]*  
*[G]a[le]r[i]o Val(erio) Maximiano]*  
*III co(n)s(ulibus) [nob(ilissimis)]*  
*Caes(aribus)*

b

*Imp(eratores) C[aes(ares)]*  
*C(aius) Fl(avius) Val(erius) [Constantius]*  
*ē[t Val(erius) Licin(ianus) Licinius]*  
*P(ii) F(elices) Inv[ic(tis) Aug(usti) et Fl(avius)]*

5 [Val(erius) Crispus et Lici-]  
 [nia]nus [Licinius Iun(ior) et Fl(avius) Cl(audius) Constantinus]  
 [nob(ilissimi)]  
 Caes(ares)]

Acest stâlp miliar conține două inscripții, gravate succesiv, una din epoca primei tetrarhii, cealaltă din epoca domniei lui Constantin și Liciniu.

**1343. CARSIVM** (Hârșova). Fragment de gât de amforă (î = 25 cm) descoperit în anul 1989 în cursul lucrărilor de construire a unui bloc de locuințe (str. Vadului, bl. S 1), într-o groapă menajeră, împreună cu alte fragmente ceramice.

C. Nicolae, 1995-1996, p. 159; idem, Pontica, 40, 2007, p.401-406, fig. 1(foto, desen).

Pe gâtul amforei s-a trasat, cu vopsea roșie, monograma *chi-rho* (î = 15,5 cm).

**1344. IBIDA** (Slava Rusă). Mic fragment de diplomă militară (*tabella posterior*) descoperit în anul 2002, în cursul săpăturilor arheologice; dimensiuni: i = 4 cm, l = 2,8 cm. Nu se menționează locul de păstrare.

Lucrețiu Mihăilescu-Bîrliba, *Un nouveau fragment de diplôme militaire de la Mésie Inférieure*, Dacia, N.S., 52, 2008, p. 199-210.

Textul păstrat este următorul:

*Intus*  
 GVLI SING  
 XIX K  
 IO FAVSTIN  
 CVI PRAE

*Extrinsecus:*  
 ALEX  
 HE

Pe baza indicațiilor din r. 2 (data) și 3 (numele unui consul, păstrat parțial: *A. Caecilius Faustinus*) de pe *intus*, autorul ajunge la concluzia că fragmentul de diplomă este copie după o constituție imperială din 14 august 99 (cf. CIL, XVI, 44 și 45). Din exces de erudiție, autorul încearcă o reconstituire integrală a diplomei, prezentând fișele complete ale trupelor (presupuse a fi fost menționate în diplomă). În fapt, „diploma” nu aduce nimic nou, la fel amplul studiu care i se dedică. Doar atât: un veteran anonim, dintr-o trupă și ea necunoscută, al cărei comandant rămâne și el necunoscut, s-a stabilit pe vremea împăratului Traian la Ibida (Slava Rusă), contribuind la consolidarea romanității în ținutul dintre Dunărea de jos și Mare.

**1345. Proveniență necunoscută.** Fragment de altar (partea inferioară); dimensiunile nu sunt menționate. MNA, București, inv. L 1250; provine din colecția Mavros.

Gr. Tocilescu, *Monumentele epigrafice și sculpturale ale Muzeului Național de Antichități din București*, București, 1902, p. 42-45, nr. 7; CIL, III, 6 227 (= 7 594). Discuție: Fl. Matei Popescu, *Oltenia*, 16, 2008, p. 109-111(cu fotografia inscripției) (vezi nr. 1262).

[ - - - ]LLINVS  
 [ - - - ]PRAEPOSIT  
 [ - - - ]TONVM EX VOTO P  
 [ - - - ]EL PATER [ - - - ]

Pentru primele trei rânduri, Gr. Tocilescu propunea lectura: [*Geme*]llinus, / *praeposit(us)* / [*vexillat*]ionum ex voto *p(osuit)*; lectura CIL: [*M. Marce*]llinus / [*dec. alae...*] *praeposit(us)* / [*coh(ortis) II Fl(aviae) Brit*]tonum ex voto *p(osuit)*. Pentru r. 4, lectura propusă este, în ambele cazuri, inacceptabilă.

În fișa piesei de la MNA, întocmită în 1959 de Emilia Doruțiu-Boilă, se propune, în ultimul rând: [*Apr*]il. *Pater[no et ?]* / [*Arcesilao cos.*], perechea de consuli din anul 267. Fl. Matei Popescu



observă însă că pe piatră, prima literă din r. 1 este *E*, nu *I* (vezi în acest sens și lectura lui Tocilescu), ceea ce ar însemna că gentiliciul personajului era [*A*]el(ius). Dacă admitem că inscripția provine din zona dunăreană, prezența unei inscripții din anul 267 devine problematică. Numele din ultimul rând ar putea fi completat cu cel al lui Cn. Cornelius Paternus, consul în anul 233 (vezi A. Degrassi, *Fasti consolari*, Roma, 1952, p. 65); în acest caz, inscripția ar fi ofranda de mulțumire a comandantului unei vexilații plecate poate din Moesia Inferioară pentru a participa la războiul lui Severus Alexander contra perșilor (vezi Herodian, VI, 4: „Alexandru vizită Illyria și garnizoanele de pe cuprinsul ei, strânse și de pe aceste meleaguri o armată numeroasă, ajungând în cele din urmă la Antiochia”), asupra căreia triumfă la 25 septembrie 233 (D. Kienast, *Römische Kaisertabelle. Grundzüge einer römischen Kaiserchronologie*<sup>2</sup>, Darmstadt, 1996, p. 177).

BASILICA CREȘTINĂ ÎN ILLYRICUM.  
ARHITECTURA RELIGIOASĂ ÎNTRE ORIENT ȘI OCCIDENT.  
CAZUL PROVINCIIILOR DIN NORD-ESTUL ILLYRICUM-lui  
ÎN COMPARAȚIE CU  
PROVINCIIILE DE PE CURSUL INFERIOR AL DUNĂRII

IRINA ADRIANA ACHIM

Tratarea în același studiu a monumentelor de arhitectură creștină de pe teritoriul a două provincii din Illyricul septentrional (cele două Dacii sud-dunărene) și a celor de pe teritoriul a alte două provincii situate pe cursul inferior al Dunării poate să pară paradoxală sau chiar contestabilă din punct de vedere al demersului științific. Însă, lucrarea de față\* s-a dorit a fi continuarea logică a tezei de doctorat a profesorului Emil Condurachi — *I monumenti paleocristiani nell'Illyrico* — lucrare apărută în anul 1940, în cel de-al nouălea fascicul al anuarului Școlii române de la Roma. Alegând pentru studiul său niște frontiere flexibile, Emil Condurachi se înscria în linia de analiză deschisă de J. Zeiller și de H. Leclercq în prima jumătate a secolului al XX-lea.

Pentru a putea respecta riguros frontierele anunțate în titlul lucrării, cele ale prefecturii Illyricum, împărțit în două subunități administrative distincte – Illyricum oriental și Illyricum occidental – ar fi fost necesar studiul monumentelor situate pe teritoriul a două diocenze, Dacia și Macedonia. Aceste două diocenze antice reuneau 12 provincii, ce acoperă teritoriul actual al fostei Iugoslavii, al Albaniei, al Greciei, parțial al Bulgariei, la care s-ar fi adăugat alte șapte provincii ale diocenzei Pannonia. Dificultatea și amploarea unui astfel de subiect au impus, de la momentul înscrierii la Universitatea Paris I (în octombrie 2001), o limitare drastică a ariei geografice a tezei de doctorat. Această limitare a fost anunțată și explicată în subtitlul lucrării.

Din punct de vedere geografic, ancheta prezentată în lucrarea de față este centrată pe un ansamblu provincial nord-balcanic ce acoperă astăzi teritoriul Bulgariei de la nord de Munții Balcani și provincia istorică românească Dobrogea.

---

\* Rezumat al tezei de doctorat *La basilique chétienne en Illyricum. L'architecture culturelle entre Orient et Occident. Le cas des provinces de l'Illyricum du Nord-Est comparé à celui des provinces du Bas Danube*, susținută de Irina Adriana Achim la data de 25 ianuarie 2008 la Paris I, Université Panthéon-Sorbonne, sub coordonarea profesorilor Alexandru Barnea și Jean-Pierre Sodini.

Două dintre provinciile antice considerate aparțineau prefecturii Illyricului oriental, Dacia Mediterranea și Dacia Ripensis. Arhitectura paleocreștină a acestor două provincii situate în vestul spațiului cercetat și la limita de nord a prefecturii Illyricului oriental a fost comparată cu alte două provincii depinzând de prefectura Orientului, situate la gurile Dunării și pe malul vestic al Mării Negre – Scythia și Moesia Secunda. Astfel, Dunărea constituie elementul de unitate al întregii zone geografice avute în vedere de prezenta teză de doctorat. Amplasate pe o frontieră-cheie a imperiului, cele patru provincii analizate au suferit avatarurile poziției lor geografice, între barbari și Peninsula Balcanică. Oscilația politică permanentă a ariei geografice danubiene între cele două *partes imperii* de la sfârșitul secolului al III-lea și până în secolul al VI-lea face din tot acest spațiu un teritoriu cu o configurație religioasă aparte, frecvent zguduit de erezii și receptiv, în egală măsură, modelelor arhitecturale venind din Orient și din Occident.

Din această perspectivă, obiectivul major al acestei teze de doctorat a fost acela de a prezenta într-un corpus unitar monumentele paleocreștine cunoscute pe teritoriul dintre Dunărea Inferioară și Munții Balcani, cu scopul de a replasa fenomenul arhitecturii creștine a acestui spațiu într-un ansamblu mai coerent și mai sugestiv decât cel deja schițat în studiile anterioare. Prin adoptarea unui model de analiză unificator studiul arhitecturii monumentelor religioase de la nord de Balcani propus în lucrarea de față trebuia să servească unei mai bune înțelegeri a principalelor scheme arhitecturale, dar și a tipologiei și a repartiției dispozitivelor liturgice asociate unui cadru arhitectural predefinit.

Din punct de vedere cronologic, subiectul ales impunea limite cronologice stricte. Astfel, perioada avută în vedere se întinde între secolul al IV-lea și sfârșitul secolului al VI-lea, dată la care cea mai mare parte a monumentelor analizate și a orașelor sau a burgurilor ce le adăposteau au căzut în desuetudine ca urmare a atacurilor barbare și a prăbușirii limesului danubian.

Numai confruntarea diferitelor tipuri de surse putea conduce la obținerea unui rezultat valabil, în măsură să permită înțelegerea subiectului în integralitatea sa. Aportul arheologiei a fost prioritar în munca de documentare a acestei teze și s-a sprijinit în bună măsură pe principalele publicații arheologice regionale. Cu toate acestea, dubiile și ezitățile în fața unei realități arheologice puțin sau deloc explicate în literatura de specialitate au fost numeroase. Elemente frecvent oculate, că este vorba despre morminte în interiorul sau în jurul unei biserici paleocreștine sau despre inscripții, și-au găsit locul în catalog. Pe de altă parte, monedele, atunci când acestea au fost descoperite în contexte arheologice clare, au fost în măsură să furnizeze informații prețioase despre cronologia monumentelor. Un sprijin important în înțelegerea arhitecturii paleocreștine din Dobrogea mi-a fost furnizat de documente de arhivă păstrate în depozitele Institutului de Arheologie „Vasile Pârvan” din București, ale Secției de Manuscrise a Bibliotecii Academiei Române sau ale Institutului Național pentru monumentele istorice. Propriile mele cercetări de teren și numeroase alte vizite pe șantiere mi-au facilitat cunoașterea directă a monumentelor

din România și din Bulgaria și mi-au permis completarea documentației arheologice cu observații directe asupra edificiilor.

Sinteza realizată se fundamentează pe un catalog al descoperirilor arheologice, catalog care reunește 166 de monumente. Fiecare monument de cult creștin a fost prezentat într-o fișă standard și urmărește un model adoptat în mai multe rânduri de alți autori și pentru alte regiuni ale imperiului în aceeași epocă (cum ar fi Africa, Dalmația sau Iordania). Fișele, organizate pe provincii și apoi în ordine alfabetică a siturilor se raportează la numele actuale ale localităților cu indicarea, după caz, a numelui antic al așezării, a județului și al țării. Catalogul se deschide cu prezentarea basilicilor paleocreștine din provinciile din nordul Illyricului oriental, Dacia Mediterranea și Dacia Ripensis, urmate de cele din provinciile Moesia Secunda și Scythia Minor. Fiecărui sit îi corespunde un număr curent, urmat de un al doilea, acolo unde bisericile sunt mai multe în cadrul aceluiași sit.

Fișele, care reiau formularul utilizat de A. Michel în sinteza sa despre bisericile de pe teritoriul Iordaniei, conțin, în primul rând, detalii privind localizarea monumentului în cadrul sitului și continuă cu informații referitoare la istoricul cercetării și bibliografia, pe cât posibil exhaustivă, a bisericii. Toate aceste precizări sunt urmate de prezentarea aspectelor privind arhitectura fiecărei biserici și a dispozitivului său liturgic. Descrierea monumentului a fost făcută invariabil pornind dinspre est spre vest. Imaginea edificiului este completată de detalii despre decor, înmușii și eventuale descoperiri epigrafice și se termină cu remarci despre cronologie. Partea referitoare la arhitectura monumentelor și la instalațiile liturgice este tributară informațiilor oferite de principalele publicații arheologice disponibile și a fost completată după caz cu propriile mele observații. Tipul de fișă adoptat a permis unificarea informațiilor disponibile privind fiecare biserică în parte. 142 de figuri reunite în planșe ilustrează cea mai mare parte a monumentelor descrise în catalog și au fost inserate la finalul celui de-al doilea volum. Documentația a fost completată de opt hărți, numeroase tabele sinoptice, o listă a principalelor abrevieri utilizate și o listă a bibliografiei.

Sinteza sistematică a informațiilor arheologice constituie primul volum al tezei. Acesta a fost împărțit în trei capitole subdivizate în numeroase subcapitole. Primul capitol se referă la organizarea ecleziastică și la locul pe care monumentele îl ocupă în urbanism. Cel de-al doilea capitol, de altfel și cel mai amplu al lucrării, încearcă să retraseze principalele caracteristici ale arhitecturii edificiilor de cult analizate. Cel de-al treilea capitol este dedicat dispozitivelor liturgice asociate bisericilor din zona studiată. 17 planșe ilustrează diverse aspecte discutate în primul volum al tezei. Dacă în cadrul geografic propus bisericile de pe teritoriul fostei Iugoslavii beneficiau deja de analize detaliate, pentru Bulgaria de la nord de Balcani și pentru Dobrogea problematica arhitecturii creștine și a dispozitivelor liturgice necesita un studiu mai aprofundat. Deși arhitectura creștină a celor patru provincii analizate nu oferea aceleași „avantaje științifice”, ea deschidea în schimb calea spre noi perspective de interpretare și ridica diferite semne de întrebare. Repertoriul monumentelor a servit astfel ca punct de plecare al unei cercetări mai

detaliat, circumscrise unor frontiere flexibile, cercetare ce a condus la o mai bună înțelegere a particularităților arhitecturii religioase nord-balcanice, la definirea constantelor constructive, dar și a principalelor tipuri de instalații liturgice, precum și la precizarea repartiției lor geografice pe cuprinsul unui spațiu constant disputat și împărțit, politic și administrativ, între Orient și Occident.

Cel dintâi capitol, împărțit în trei subcapitole, tratează cadrul administrativ și ecleziastic ca premisă a expansiunii teritoriale a creștinismului și a monumentelor de cult creștine. Această prezentare mi-a permis să stabilesc o repartiție geografică a bisericilor mai întâi pe teritoriul provinciei de apartenență și apoi în raport cu orașul, și să urmăresc îndeaproape utilizarea și reutilizarea spațiului. Obținem astfel reprezentarea destul de fidelă a unei organizări ecleziastice ce corespunde în linii generale principalelor unități administrative cunoscute, dar și a unei „geografii sacrale” a cărei evoluție se supune condițiilor dictate de cadrul geografic. Imaginea unui creștinism preponderent urban poate fi viciată de stadiul cercetării arheologice, care s-a ocupat în special de vestigiile din marile centre urbane și a neglijat în mod voluntar explorarea teritoriului ce oferea rezultate mai puțin interesante. Putem însă observa că numărul bisericilor *intra muros* este mult mai ridicat decât cel al edificiilor ridicate în afara zidurilor, deci *extra muros*. În termeni de repartiție geografică a monumentelor în Dacia Mediterranea putem observa o netă polarizare a bisericilor în jurul a două centre ecleziastice de mare importanță: Sofia și Caričin Grad. Dacia Ripensis, cu frontiera nordică pe linia Dunării pare să fi fost mult mai expusă atacurilor barbare, fapt ce a determinat regruparea principalelor edificii de cult în situri din interiorul provinciei sau chiar de la granița sa de sud. Mai la est, în Moesia Secunda cu excepția siturilor de la Švištov, Krivina și Silistra nu regăsim monumente creștine pe limesul danubian. Bisericile par să fi fost ridicate cu precădere în orașe și burgi din interiorul provinciei sau situate spre granița meridională a acesteia. Marile orașe din zona orientală a provinciei, Reka Devnja și Varna, au generat apariția de așezări satelitare, dintre care unele se întind de-a lungul litoralului. Scythia Minor se distinge de celelalte trei provincii prin raritatea monumentelor de cult în interiorul teritoriului, singurele excepții fiind furnizate de Niculițel și Adamclisi și prin dispunerea uniformă a bisericilor în orașe și fortificații situate de-a lungul frontierei danubiene și maritime.

**Reutilizarea spațiului** a fost intensă, mai ales în marile centre urbane cum ar fi Bela Palanka, Sofia, Reka Devnja, Adamclisi, Istria. În cele mai multe dintre cazuri basilicile au fost implantate pe un teren ocupat anterior de o altă biserică.

Evidența arheologică mi-a ghidat privirea spre **cultul martirilor**, ilustrat plenar de construcțiile martiriale de la Niculițel, de la Niș și de la Švištov, dar și de inscripțiile martiriale actualmente cunoscute. Descoperirea, în anul 2001, a basilicii episcopale de la Murighiol (antica Halmyris, în Scythia Minor) este una dintre rarele circumstanțe în care arheologia și epigrafia au reușit să confirme informațiile din martyrologii: inscripția pictată pe peretele estic al criptei situate în subsolul presbyteriului indică clar cuvântul *martir* și numele *Astion*, monahul martirizat la Halmyris în anul 290 împreună cu preotul Epictet.

Capitolul al doilea, împărțit în patru subcapitole reprezintă partea cea mai amplă a tezei și tratează caracteristicile edificiilor de cult. Studiul se fundamentează pe analiza comparativă a arhitecturii monumentelor la scară regională și supraregională. Acest tip de analiză mi-a permis să aprofundez reflecția asupra circulației și a difuziunii anumitor scheme arhitecturale în raportul lor cu liturghia și în contextul mai larg al relațiilor dezvoltate în epocă tardo-antică între regiunile studiate și alte regiuni ale lumii creștine, cum ar fi bazinul mediteranean. Necesitățile comunităților creștine au impus ca arhitectura să se adapteze acestor nevoi. Trăsăturile cadrului arhitectural s-au diversificat constant, iar modele locale au contribuit la o reconfigurare continuă a monumentului de cult, în funcție evident de tradiția liturgică, de resorturile ecleziastice, de gustul și de resursele comanditarilor.

O primă secțiune din capitolul II discută forma pe care o asumă în plan *quadratum populi* (II.1. **Quadratum populi cu subcapitolele II.1.1. până la II.1.2.6.**). Afiliată la o *koiné* mediteraneană, arhitectura religioasă a spațiului nord-balcanic nu prezintă diferențe majore față de situațiile constatate în regiunile vecine — Grecia, Macedonia, Thracia, nordul Mării Negre. Planul basilical este majoritar pe ansamblul teritoriului studiat. Basilica comporta invariabil trei nave, iar planul cu cinci nave sau mai mult este necunoscut. Exemplul basilicii fortificate de la Draganovec (în Bulgaria) mi se pare că poate fi mai judicios inclus printre exemplele cu trei nave și nu cu cinci așa cum a propus autorul cercetărilor arheologice. Succesul pe care-l cunoaște planul basilical este garantat de adaptabilitatea sa la topografia urbană și la condițiile locale. Cu toate acestea, arhitectura basilicilor din mediul urban se distinge prin bogăția decorului și uneori prin alegerea unor materiale de construcție nobile, dar și prin complexitatea dispozitivului liturgic.

Din punct de vedere statistic, cea de-a doua poziție este ocupată de monumentele cu o singură navă și dimensiuni net inferioare basilicilor cu trei nave. Acest tip de plan este caracteristic edificiilor de mai mică importanță, frecvent situate în apropierea zidurilor de incintă sau în afara acestora, altfel spus într-o poziție periferică.

Odată stabilită preponderența tipurilor arhitecturale dominante am abordat tot în capitolul al doilea și în subcapitole distincte problematica caracteristicilor *quadratum populi*. Am pornit în acest demers sprijinindu-mă pe constatarea că amenajarea spațiului de cult se subsumează tradițiilor arhitecturale și tradițiilor liturgice locale. „Geografia” spațiului de cult poate fi reconstituită cu o oarecare precizie și se dovedește oarecum stereotipă. Edificiile analizate acreditează constatarea că influențele exersate de arhitectura Illyricului ecleziastic se îmbină cu cea a Constantinopolului în utilizarea concomitentă a stylobatelor și a suporturilor independenți în separarea navelor, a tribunelor, a anexelor la extremitatea estică a navelor laterale și a porților orientale. Amenajarea unui narthex interior, pe care-l vedem apărând prin implantarea unei colonade transversale la extremitatea vestică a navei centrale în basilica B de la Ljutibrod (în Bulgaria) sau prin ziduri pline la Ovčarovo și poate la Jurilovca, basilica III, indică coexistența în sânul unei *koiné* arhitecturale relativ conservatoare a tradițiilor arhitecturale regionale și a modelelor importate.

Un subcapitol special a fost dedicat transeptului (**II.1.2.7. Le transept**). Planul basilical diversificat comporta, cu începere de la sfârșitul secolului al V-lea, o navă transversală — transeptul. Analiza comparativă a diferitelor tipuri de transept mi-a permis să formulez o serie de ipoteze cu privire la circulația acestei scheme arhitecturale și a posibilelor influențe străine care se fac simțite asupra școlilor arhitecturale din regiunile studiate. Din această perspectivă, stylobatele anvelopante ce separă navele basilicii episcopale de la Reka Devnja și ale basilicii B de la Ljutibrod anunță, în secolul al VI-lea, apariția veritabilului transept anvelopant care se va difuza în aceeași perioadă în două centre din Scythia Minor și poate și la Kjustendil, în Dacia Mediterranea. Transeptul mării basilici Sf. Sophia de la Sofia oferă un exemplu singular ce combină planul cu navă transversală cu cupola, cu bolțile și cu zidăria exclusiv din cărămidă. Ancheta asupra basilicii cu transept de la Istria, monument recunoscut drept catedrală a orașului tardo-antic, m-a incitat să consider că platoul de marmură circular gravat cu o inscripție grecească descoperit în transeptul sudic ar fi putut asuma rolul de masă de comuniune. Această ipoteză este întărită și de amplasamentul, dar și de conținutul inscripției gravate pe fața superioară a platoului invocat.

O altă secțiune a celui de-al doilea capitol a fost rezervată modelelor arhitecturale minoritare. Tipuri de plan ca cel cruciform, triconc și tetraconc fac concurență planului basilical și au persistat în regiune până în Evul Mediu. Planul cruciform, încărcat de un simbolism particular — cel al crucii pe care foarte dogmatic o inscripție bilingvă de la Adamclisi o definea *crux mortis et resurrectionis* — a cunoscut o difuziune limitată în Dacia Mediterranea și apare doar episodic în Dacia Ripensis și Moesia Secunda (**II.1.3. Édifices de plan cruciforme**). În regiunile analizate în teza de față, planul cruciform, caracteristic marilor martyria orientale al căror prototip este Apostoleionul de la Constantinopol, se remarcă prin absența navelor subdivizate. Printre monumentele ce adoptă planul cruciform distingem două grupe: plan în cruce liberă și plan în cruce înscrisă. Bisericile cruciforme cu brațe de dimensiuni egale și absidă orientală se afiliază prin caracteristicile lor arhitecturale modelelor pe care le regăsim în Georgia paleobizantină, în Asia Minor sau la Chersones, în nordul Mării Negre. Bisericile cruciforme de la Klisse Keui și de la Ivanjane definesc o subgrupă regională care depinde de școala arhitecturală a vechii metropole ecleziastice a Daciei Mediterranea, Sofia. Printre toate aceste exemple biserica B de la Caričin grad – edificiu cruciform înscris într-un plan rectangular – ne trimite cu gândul la un prototip sirian.

Planul triconc s-a bucurat de o favoare specială în câteva dintre bisericile din Dacia Mediterranea, fie că sunt biserici din capitala religioasă a provinciei, fie că sunt altele din împrejurimile metropolei (**II.1.4. Édifices de plan triconque**). În analiza pe care am prezentat-o am militat pentru definirea monumentelor ce compun această serie drept biserici cu abside laterale. Spre deosebire de veritabilele biserici triconc, cele din catalogul nostru nu prezintă în realitate un sanctuar triconc. Triconcul cu trei nave de la Ljutibrod (sau basilica A) ar putea fi

inclus, în lumina exemplelor comparabile, în seria bisericilor cu transept terminat cu abside cunoscută în Grecia.

Planul tetraconc este o apariție episodică în tipologia arhitecturală a regiunilor studiate (**II.1.5. Édifices de plan tétraconque**). Cel mai cunoscut exemplu este cel al baptisteriului catedralei de la Caričin Grad, edificiu religios a cărui importanță liturgică este incontestabilă.

Adoptarea cupolei în arhitectura unui număr mic de monumente creștine de la nord de Balcani în primele decenii ale secolului al VI-lea marchează un moment de ruptură față de lunga și de neîntreruptă tradiție a sistemelor de acoperire cu șarpantă ce caracterizează majoritatea edificiilor analizate în lucrarea de față (**II.1.6. La coupole**).

Bisericile duble sunt practic aproape necunoscute în aria studiată (**II.1.7. Églises doubles, groupe d'églises**). Doar două exemple pot fi judicios încadrate în această grupă: biserica G de la Caričin Grad și catedrala de la Švištov. Dacă în Illyricum oriental acest tip de monument completează imaginea eterogenă a arhitecturii religioase a metropolei ecleziastice a provinciei Dacia Mediterranea, în Moesia Secunda, pe limesul danubian, simbioza liturgică a două basilici de dimensiuni sensibil diferite corespunde unei evoluții arhitecturale a complexului catedralei și poate transformării acestui lăcaș de cult într-un sanctuar de pelerinaj regional. Funcțiunile liturgice multiple cărora catedrala de la Švištov trebuia să le corespundă sunt poate responsabile de dezvoltarea excesivă a acestui ansamblu la sfârșitul secolului al V-lea și începutul secolului al VI-lea, dezvoltare în care construcția celei de-a doua basilici nu reprezintă decât o etapă.

Un subcapitol aparte a fost dedicat formei absidelor sau mai exact aspectului fațadei orientale, acolo unde monumentele sunt riguros orientate pe direcție est-vest (**II.2. Chevets**). Clasificarea principalelor tipuri de abside cunoscute a condus la stabilirea modelului dominant. Este vorba despre absida unică *saillante* de contur semicircular. Sub influența modelelor constantinopolitane mutații succesive introduc un element de diversitate în peisajul arhitecturii religioase de la nord de Balcani prin adoptarea absidelor poligonale la exterior, fie că este vorba de abside semihexagonale, pentagonale sau, în mod excepțional, cu șapte laturi. În regiunile învecinate doar insulele din Marea Egee mai oferă o așa de mare varietate a absidelor.

Absida semihexagonală este dominantă în microregiunea situată în jurul metropolei ecleziastice a Daciei Mediterranea. Marele succes pe care-l cunoaște acest tip de absidă în biserici direct influențate de Caričin Grad se poate explica printr-o preocupare de a imita modele generate de Constantinopol într-o regiune care, în secolul al VI-lea, era un teritoriu de obediență romană. În cele două provincii controlate direct de Constantinopol absida semihexagonală rămâne rară. Absida cu trei laturi este apanajul câtorva biserici din zona de coastă a Moesiei Secunda, situri ce gravitau în orbita episcopiei de la Odessos (astăzi Varna, în Bulgaria) sau a basilicii episcopale de la Nikjup. Scythia Minor a acordat o mică importanță acestui tip de absidă. Metropola ecleziastică, Constanța (antica Tomis),



ar putea fi la originea difuziunii absidei cu trei laturi la Jurilovca în nordul provinciei. Utilizarea absidei pentagonale se dovedește cu mult mai nuanțată decât precedentul. Tip inexistent în Dacia Mediterranea, absida cu cinci laturi a cunoscut o oarecare celebritate în Moesia Secunda, atât în estul, cât și în vestul acestei provincii. În Scythia Minor două episcopate – Troesmis (astăzi Iglîța) și Histria (astăzi Istria) – au apreciat în mod deosebit absida pentagonală, fapt ce trădează o influență directă a arhitecturii constantinopolitane.

Sub influența exemplelor similare cunoscute în Siria, în Palestina sau în Italia de Nord absida unică *saillante*, constantă în arhitectura religioasă a provinciilor analizate, a fost uneori înlocuită de o fațadă orientală rectilinie, alteori de o absidă încadrată de săli laterale sau de o absidă înscrisă într-o sală orientală. Fațada orientală tripartită de la Džanavar Tépê este un exemplu surprinzător dacă ne gândim că este vorba despre o biserică cu o singură navă.

Linia evolutivă a absidelor se încheie cu adoptarea unei fațade estice cu trei abside de aceeași formă sau o combinație între absida semicirculară și abside cu trei laturi. Această „reformă liturgică” a avut loc în cursul secolului al VI-lea, când abside laterale au completat frecvent planul unui monument preexistent, cu excepția catedralei de la Caričin Grad unde încă de la început basilica se termina la est cu trei abside.

Subcapitolul dedicat absidelor a fost completat de o scurtă discuție referitoare la modalități de consolidare a acestora cu contraforți (**II.2.1.a. Renforts extérieurs**).

Analiza topografiei bisericilor de la nord de Balcani a fost completată de un subcapitol referitor la localurile ce preced navele la vest (**II.3. Avant-nefs**). A fost discutat aspectul fațadelor și principalele părți arhitecturale ce se ridicau în fața navelor și dominau fațada vestică a monumentelor în general. Fațadele complete goale sunt foarte rare în timp ce atriumul, exonarthexul și curtea sunt soluții arhitecturale costisitoare care ne furnizează informații importante despre resursele comanditarilor. Narthexul a cunoscut un mare succes pe ansamblul teritoriului studiat. Catalogul sistematic al monumentelor a oferit posibilitatea definirii principalelor caracteristici ale narthexului, a decelării mobilierului său și a condus la stabilirea anumitor particularități. În ansamblul teritorial studiat, comunicarea dintre narthex și nava centrală este favorizată într-un număr covârșitor de cazuri de uși. Însă în bisericile din Dacia Mediterranea întâlnim în loc de uși tribelonul, dispozitiv liturgic caracteristic arhitecturii religioase din Illyricul oriental. În studierea narthexului basilicii episcopale sau B de la Adamclisi foarte dificilă s-a dovedit acceptarea sau nu a caracteristicii grecești atribuite acestei părți arhitecturale. Am propus să recunoaștem un narthex prevăzut cu trei intrări și nu cu două, prin comparație cu narthexul catedralei de la Istria, care prezintă aceleași caracteristici arhitecturale.

Subcapitolul **II.4.** a fost dedicat construcțiilor reprezentative ce se regăsesc în jurul bisericilor: baptisteriile și mult mai rar o fortificație.

Problematika privind inițierea creștină se reflectă în cercetarea asupra baptisteriilor (**II.4.1. Les baptistères**). În acest domeniu precis, creștinii din

timpurile moderne se confruntă cu o dihotomie care face foarte dificilă înțelegerea inițierii din primele secole ale erei creștine, în principal pentru că în zilele noastre sacramentul botezului precede formarea morală și religioasă a candidatului. Ancheta asupra monumentelor analizate a condus la stabilirea amplasamentelor posibile ale baptisteriilor și a unei tipologii arhitecturale a acestora. Am putut constata că doar aproximativ 39% din edificiile religioase analizate comportau un baptisteriu. Bilanțul arheologic a arătat absența unui amplasament privilegiat pentru baptisteriu, dar și raritatea acestora pe cuprinsul ariei geografice analizate — doar 43 sunt actualmente cunoscute. Amplasamentul baptisteriului rămâne de-a lungul întregului interval cronologic luat în discuție aleatoriu. În marea majoritate a cazurilor, baptisteriul este o simplă sală sau un grup de două încăperi comunicante ce ocupau flancurile bisericii. Diversității de forme arhitecturale îi corespunde o diversitate de amplasamente a locurilor destinate botezului. Esențial urban, baptisteriul nu este decât foarte rar asociat unei biserici episcopale și excepțional asociat unei biserici funerare. O atenție specială a fost acordată tipologiei, amplasamentului și amenajărilor suplimentare ale cuvelor baptismale: sistem de aducțiune și de evacuare a apei din cuvă, trepte care facilitau coborârea și ieșirea din cuvă. Detaliile tehnice ale cuvelor baptismale au permis stabilirea cu o oarecare exactitate a modului de umplere a acestora, precum și formularea unor ipoteze privind beneficiarii (populație adultă sau copii botezați în funcție de adâncimea bazinului prin imersiune totală sau parțială). Nu în ultimul rând au fost abordate aspectele pur rituale ale botezului fără ca, în absența surselor scrise, să putem defini natura exactă a riturilor practicate în bisericile de la nord de Balcani.

Subcapitolul II.4.2. a fost dedicat edificiilor de cult protejate de o incintă sau de un peribolos. Aceste monumente formează o grupă coerentă situată la periferia provinciei Dacia Mediterranea și în zona centrală a Moesiei Secunda. Este vorba despre edificii de cult relativ izolate, situate cu precădere în regiuni muntoase (cum este cazul la Srednogorie/Pirdop sau la Ovčarovo), în poziții strategice și la mică distanță de centre religioase importante ca Sofia sau Reka Devnja. Fuziunea dintre edificiul de cult și incintă este insuficientă pentru a dovedi caracterul defensiv și/sau monastic al întregului complex.

Cel de-al treilea capitol al tezei tratează problematica foarte complexă a instalațiilor liturgice. Poziția geografică a celor patru provincii analizate, aflate sub două jurisdicții administrative și religioase distincte, cea a Illyricului oriental și cea a Orientului, se reflectă pe deplin în dispozitivul liturgic al bisericilor. Câteva serii regionale de instalații se afirmă într-un cadru administrativ și ecleziastic precis, demonstrând o specificitate dictată de liturgia în vigoare în fiecare regiune în parte.

Sanctuarul puțin supraînălțat în raport cu solul navei centrale sau al navei, dacă aceasta este unică, este frecvent delimitat de o barieră de cancelli și încorporează, după caz, synthronos-ul, banchete presbyterale, de o parte și de alta a altarului, și nu în ultimul rând altarul. Schema clasică, curentă în bazinul egean, permite să plasăm synthronos-ul în absidă, fie adosat, fie liber. Synthronos-ul

adosat cu maximum trei trepte este cel mai răspândit pe ansamblul teritoriului studiat, cu excepția bisericilor din Scythia Minor, unde acesta apare doar în nordul provinciei și într-o biserică recunoscută drept catedrală, la Murighiol (antica Halmyris). Banchetele laterale, caracteristice sanctuarului „grec”, sunt exclusiv centrate pe monumentele din Dacia Mediterranea, în biserici din capitala religioasă a provinciei sau din jurul acesteia, deci în regiunea Caričin Grad. Banchetele laterale de-o parte și de alta a altarului pot fi în unele cazuri asociate cu un synthronos adosat. Acest model rămâne, ca și precedentul, cel al edificiilor religioase din Illyricul nord-oriental și nici un împrumut nu pare să fi fost făcut vreunui monument din provinciile Moesia Secunda și Scythia Minor. Utilizarea concomitentă a synthronos-ului adosat și a banchetelor laterale de o parte și de alta a altarului indică faptul că aceste două tipuri de instalații coexistă în Dacia Mediterranea, în timp ce cele două provincii riverane Mării Negre — Moesia Secunda și Scythia Minor — rămân fidele synthronos-ului adosat sau celui anular care este în același timp și modelul dominant în alte regiuni ale imperiului în aceeași epocă. Însă Moesia Secunda și Scythia Minor au adoptat din secolul al V-lea un synthronos liber cu sau fără returnări laterale care menajează, în spatele masivului de zidărie al banchetei și zidul absidei, un culoar anular. Studiile viitoare vor trebui să definească pe baze științifice mult mai precise difuziunea limitată a acestui tip de banchetă probabil de inspirație constantinopolitană și care cunoaște un oarecare succes în Thracia vecină încă din secolul al V-lea.

Subcapitolul III.2. se ocupă de bariera sanctuarului care, cu cele două variante ale sale, nu oferă nici o particularitate regională. Putem observa că în ansamblul teritoriului considerat barierele de cancelli rectilinii coexistă cu cele sub formă de „pi” întors, asociate sau nu cu o solea. Aceasta din urmă apare foarte rar în bisericile din Illyricul nord-oriental aici analizate și difuziunea sa în acest spațiu corespunde ariei sale de maximă răspândire. Însă, prezența unei solea într-una dintre bisericile de la Veliko Tărnovo nu poate fi explicată decât în contextul unui împrumut pe care Illyricul îl face provinciei vecine, Moesia Secunda.

Tipologia și amplasamentul altarului au fost reunite în subcapitolul III.3. Cel mai adesea un simplu platou de marmură susținut de patru colonete, altarul este frecvent amplasat în centrul sanctuarului, la vest de deschiderea absidei. Excepțional și poate sub influența unor prototipuri din zona Orientului apropiat, altarul poate fi plasat în interiorul absidei, dar riguros aliniat la deschiderea acesteia. Altarul amplasat în absidă este prezent în doar câteva cazuri în biserici din Moesia Secunda și în centre din orbita episcopatului de la Varna (antica Odessos), dar și la distanță de acesta, cum ar fi la Ovčarovo. O categorie ce așteaptă încă clarificări ulterioare este cea definită de altarele cu bază din zidărie descoperite tot pe teritoriul Moesiei Secunda, dar a căror elevație nu este cunoscută cel puțin până la publicarea integrală a rezultatelor cercetărilor arheologice.

Problematica dispozitivelor pentru conservarea relicvelor este prezentată în subcapitolul III.4. De regulă, criptele sunt amplasate sub altar, care doar în mod

excepțional poate fi un altar secundar încorporat în spațiul sanctuarului. Trei variante de instalații pentru păstrarea relicvelor se afirmă și se regroupează în serii care cunosc o difuziune teritorială mai mult sau mai puțin netă. Astfel, criptele de mici dimensiuni, lipsite de scară de acces se întâlnesc cu precădere pe teritoriul Moesiei Secunda și foarte rar în Dacia Mediterranea și Scythia Minor. Acest tip de criptă este foarte răspândit în cursul antichității târzii în Illyricul oriental și în zona Adriaticii. Din toate exemplele cunoscute se distinge cazul celei de-a doua basilici din complexul catedralei de la Varna (în Bulgaria), unde cripta de mici dimensiuni era dotată cu un receptacul pentru colectarea uleiului sfințit în contact cu relicvele. Acest exemplu singular trădează influența unui prototip nord-sirian sau importat din zona ravenată. Celelalte două variante de cripte – cripta de dimensiuni medii cu scară de acces și hypogeele de mari dimensiuni cu scară de acces la vest – sunt apanajul aproape exclusiv al bisericilor din Scythia Minor, unde putem observa o repartiție geografică pe tip. Cripta de dimensiuni medii comporta de obicei o scară de acces meridională și este specifică basilicilor de la Adamclisi și Istria, episcopate ce par să fi adoptat acest model sub influența faimosului prototip de la Sf. Dumitru din Thessalonic. Cel de-al treilea grup, hypogeele de mari dimensiuni cu scară de acces la vest, este caracteristic bisericilor din capitala religioasă a provinciei, Constanța (anticul Tomis), de unde acest tip de criptă se difuzează într-un cadru exclusiv provincial pentru a servi pelerinajului la scară regională. Câteva excepții sunt totuși cunoscute: o criptă tomitană din grupul al doilea prezintă în locul unei scări de acces la sud o scară la vest ; la Capidava regăsim un exemplu singular de criptă de mici dimensiuni aparținând primei grupe, dar în zona de difuziune a tipului al doilea și al treilea de criptă. Putem astfel constata cum un teritoriu foarte izolat, situat la periferia Imperiului oriental, cum este Scythia Minor, se dovedește în domeniul cultului martirilor și al relicvelor extrem de receptiv influențelor venind din Palestina și de la Constantinopol prin intermediul Thessalonicului. În felul acesta, influența marilor centre – Constantinopol și Thessalonic – se exercită concomitent asupra bisericii tomitane pentru ca în final să se piardă într-o tradiție liturgică devenită proprie Scythiei Minor.

Subcapitolul III.5. privește amvonul. Cele câteva exemple de amvon cunoscute până în prezent la nord de Balcani se înscriu în grupe conforme cu clivajele liturgice deja definite de savantul Jean-Pierre Sodini în studiile sale. Astfel, amvonul decalat spre sud caracterizează bisericile din Illyricul nord-oriental, în timp ce în Moesia Secunda și în Scythia Minor, puținele exemple cunoscute se găsesc invariabil în centrul navei centrale, probabil sub influența Constantinopolului. Cunoaștem desigur și câteva excepții: la Srednogorie/Pirdop un amvon axial se ridică în centrul navei centrale, în plină zonă de difuziune a amvonului decalat spre sud. Amvonul modestei biserici de la Celei, în Dacia Ripensis, prezintă un amplasament care se situează la limita dintre cele două grupe cunoscute: în centrul navei unice, axial, dar cu o ușoară deplasare spre sud, în conformitate cu uzajul canonic din zona Illyricului oriental. Tipul curent și cel mai probabil târziu de

amvon este cel cu platformă supraînălțată și două rampe de acces situate față în față, pe axul est-vest. Mobilier liturgic costisitor și în majoritatea cazurilor importat din marile centre producătoare de marmură din zona Asiei Minor, amvonul ar merita pe viitor noi studii menite să precizeze mai exact tipurile de elevație și atelierele de producție.

În fine, ultimul subcapitol, III.6., a fost rezervat studiului restrâns al meselor secundare din zona de la nord de Balcani. Au fost avute în vedere aspecte privind tipologia acestor piese, în principal din marmură de import, precum și amplasamentul acestora în încercarea de a decripta funcțiunile posibilele pe care mesele în discuție le puteau asuma într-un cadru liturgic predefinit.

Ansamblul provincial nord-balcanic studiat a permis integrarea în circuitul științific a unei serii de edificii al căror dosar arheologic așteaptă încă o publicare adecvată și reconsiderarea informațiilor pe care arheologia le furnizează în sprijinul studierii arhitecturii religioase din zona aleasă. Astfel, studiul de față nu este un simplu catalog de monumente ce adună într-un amplu volum fișe de lectură sau rezumate ale rapoartelor de săpătură. Materia care a hrănit această teză a permis nu numai reconstituirea cadrului arhitectural, definirea constantelor și variabilelor ce caracterizează monumentele creștine de la nord de Balcani, dar și identificarea mutațiilor succesive survenite în „geografia sacrală” a spațiului studiat, precum și aprecierea bogăției extraordinare a monumentelor religioase și a influenței elitelor în crearea și imitarea modelelor arhitecturale prestigioase. Acest studiu ne incită să reconsiderăm poziția geografică marginală a celor patru provincii din secolul al IV-lea până în secolul al VI-lea, perioadă de-a lungul căreia teritoriul considerat oscilează constant între tendințele de dominație a două patriarhate, Roma și Constantinopol. Sinteza de față deschide calea spre noi studii mult mai detaliate privind organizarea liturgică a bisericilor de la nord de Balcani și invită la aprofundarea cercetării ținând cont de cadrul arhitectural. Imaginea complexă și eterogenă a arhitecturii din zona nord-balcanică ne lasă să întrezărim evoluția arhitecturală neîncetată a monumentelor, evoluție ce reprezintă în acest cadru ecoul liturghiei practice în zonele studiate. Arhitectura religioasă furnizează proba concretă că între cele două regiuni clar delimitate din punct de vedere administrativ și al jurisdicției ecleziastice nu se poate trasa o frontieră netă în ceea ce privește circulația schemelor arhitecturale.

## VIAȚA CULTURALĂ ÎN CETĂȚILE GRECEȘTI DIN PONTUL EUXIN\*

MĂDĂLINA DANA

Istoria vieții culturale a cetăților grecești din Marea Neagră reprezintă un subiect de două ori periferic: pe de o parte, din punct de vedere geografic, în aceeași măsură pentru antici – care percepeau această regiune ca o margine a lumii locuite, dar și pentru moderni – deoarece specialiștii care se ocupă de viața culturală în antichitate nu sunt interesați, sau sunt foarte puțin, de acest subiect; pe de altă parte, pentru că cercetătorii care au ca obiect de studiu această regiune nu sunt atrași de viața culturală, ci mai degrabă de istoria politică, militară și economică, de artă și arhitectură sau de culte. Rarele studii în acest domeniu sunt fie circumscrise la o anumită regiune, limitată în general de frontierele actuale (cetățile de pe malul bulgăresc, românesc, ucrainean sau rus), fie reduse la anumite aspecte, cum ar fi educația sau fenomenul religios (acesta din urmă trebuind să constituie, de altfel, un domeniu aparte). Unul din scopurile acestei teze a fost, prin urmare, acela de a reuni datele de ordin cultural privitoare la toate cetățile din jurul Mării Negre (incluzând și cele două cetăți din strâmtoarea Bosforului, Bizanțul și Chalcedonul) și de a restabili, în măsura posibilului, diversele configurații antice ale țărmurilor Pontului. Această cercetare reprezintă o istorie a faptelor culturale în sens larg, care, fără a se reduce la o analiză strictă a producțiilor literare și la o istorie intelectuală, și-a propus să acorde o mai mare atenție manifestărilor de ordin cultural apte să pună în evidență elenitatea grecilor din Pont, construcția identității lor și producțiile artistice și literare care le erau proprii. Sursele pe care se bazează acest studiu sunt de natură literară, papirologică, epigrafică, arheologică, numismatică și iconografică (diverse reliefuri și statui reprezentând personaje cu preocupări literare sau filozofice).

Cetățile luate în considerație reprezintă, în primul rând, o unitate geografică (determinată de proximitate) și, în cea mai mare parte, de origine – fie ioniană (dintre care cele mai importante sunt Apollonia, Odessos, Tomis, Histria, Olbia, Pantikapaion, Sinope), fie doriană (Callatis, Mesambria, Chersones; Bizanț, Chalcedon, Heraclea). Cele două limite cronologice sunt reprezentate de momentul

---

\*Rezumat al tezei de doctorat *La vie culturelle dans les cités grecques du Pont-Euxin* susținută de Mădălina Dana, la 18 iunie 2008, la École des Hautes Études en Sciences Sociales (Paris), sub direcția profesorilor Zoe Petre și Christian Jacob.

fondării acestor cetăți (secolele VII-VI a.Chr.) și de epoca așa-numită a „invaziilor barbare”, când documentația, mai cu seamă cea epigrafică, cunoaște o diminuare drastică. O analiză diacronică, de-a lungul perioadelor arhaică, clasică, elenistică și imperială, mi s-a părut a fi cea mai adecvată atât pentru a pune în evidență transformările succesive induse în viața culturală de evenimentele politice și de evoluția economică a acestei regiuni, cât și pentru a măsura impactul raporturilor pe care Pontul Euxin le întreține cu restul lumii grecești asupra dezvoltării vieții culturale. Într-adevăr, analiza vieții culturale a cetăților grecești din această regiune nu trebuie limitată la aspectul strict local, fiindcă, prin complexitatea legăturilor care au existat întotdeauna între comunitățile grecești, ea comporta mai multe niveluri: o cetate anume, cu propriile ei instituții și instanțe culturale; spațiul pontic și propontic, unde relațiile dintre cetăți de aceeași origine sau cu interese comune de vecinătate duc la o mobilitate culturală remarcabilă; în fine, cadrul mai larg, egean și mediteranean, marcat de centre culturale importante care se dovedesc atractive deopotrivă pentru reprezentanții cetăților din Pont ca și pentru alți greci, cu care ponticii au astfel ocazia să intre în contact.

Prima parte a tezei privește viața culturală locală, începând cu unul dintre cele mai importante aspecte, și anume educația, cu cadrele (în primul rând gimnaziul) și actorii ei: efebi, *neoi*, gimnasiarhi, profesori de diferite discipline, „teoretice” și sportive. Au fost apoi tratate manifestările culturale: sărbători, spectacole teatrale și muzicale, concursuri și circuite în care cetățile din Pont își înscriau propriile jocuri (*agones*), încercând, mai ales în epoca romană, să ocupe un loc cât mai important în ierarhia agonistică a Imperiului. În al treilea rând, au fost luați în considerație așa-numiții „prieteni ai muzelor”, cu alte cuvinte personaje cu preocupări „intelectuale” fără a face întotdeauna din aceste preocupări o meserie, sau pentru care sursele – multe de natură iconografică, reprezentându-i cu unul sau mai multe rulouri de papirus în mână sau cu alte obiecte din sfera intelectuală – nu sunt pe deplin edificatoare. Tot aici au fost tratați scriitorii locali și specialiștii (profesori, medici, arhitecți), locali sau străini, angajați de către o cetate din Pont și activi pentru o perioadă în această regiune. Analiza, în special pentru această primă parte, a progresat de la general (educație și manifestări culturale, câmpuri cărora le putem aplica un concept mai larg de „cultură și societate”) la particular: amatori de cultură (uneori foarte tineri), literați, scriitori și profesioniști în diverse domenii care presupuneau, în plus față de o educație generală, o formație specializată – altfel zis, de la cadrele sociale ale vieții culturale către actorii ei și, în fine, către producția culturală în sine (opere poetice, tratate tehnice, scrieri cu caracter istoric și/sau geografic etc.).

A doua parte a tezei a fost consacrată mobilității culturale, înscrisă într-o relație de tip centru–periferie (în care „centrul” este reprezentat, în realitate, de acele cetăți și curți regale unde se dezvoltă o viață intelectuală remarcabilă, precum Atena, Alexandria, Pergam, Smirna sau Efes), și creării de rețele între diversele centre și orașele din Pont. Au fost astfel tratate trimiterea de delegații și consultarea

de oracole (precum Delfi sau Delos, în epocile clasică și elenistică, sau Claros, în epoca imperială), ca și participarea concurenților din Pont la sărbătorile și concursurile organizate de diverse sanctuare reputeate în Antichitate, printre care celebrele jocuri olimpice și pythice. Un capitol consistent a fost consacrat formării elitelor pontice în școlile filozofice ateniene, fie că era vorba de tineri aristocrați dornici să deprindă arta guvernării pentru a putea exersa un rol politic în cetatea lor de origine (cum a fost cazul viitorului tiran al Heracleei Pontice, Clearh, discipol al lui Isocrate și al lui Platon), fie de viitori filozofi și oratori care ajung, în unele cazuri, la conducerea școlii pe care o frecventaseră – este cazul lui Xenokrates din Chalcedon, scolarh al Academiei și succesor al lui Speusip, la rândul său nepot și succesor al lui Platon –, sau care fondează ei înșiși școli de renume, precum Diogene Cinicul, originar din Sinope și discipol al lui Antisthenes. Dar cum Atena este concurată, în epoca elenistică și mai târziu în epoca romană, de alte centre – curți ale regilor elenistici, cetăți înfloritoare din Asia Mică și bineînțeles Roma, capitala Imperiului, un al treilea capitol tratează circulația diversilor literați din Pont către aceste centre care devin la fel de importante ca și centrele consacrate, ba încă și mai atractive cu cât sunt mai aproape de Pont, din punct de vedere geografic – de exemplu, cele din Propontida sau cele din nordul Asiei Mici. Pânza de fond a acestei circulații a fost reprezentată de cadrul mai larg al relațiilor de ordin comercial și politic, religios sau personal. Pe lângă biografiile literaților originari din Pont, a fost de asemenea întreprinsă o sociologie intelectuală, pentru a stabili parcursul, comportamentul, relațiile diverse ale scriitorilor, filosofilor sau oratorilor cu egalii lor – altfel spus, formele de sociabilitate savantă –, dar și evoluția lor în diverse cetăți sau la curțile monarhilor, cu scopul de a propune o geografie culturală a unei lumi multipolare și dinamice. Analiza mobilității culturale a permis, de asemenea, punerea în evidență a raportului strâns dintre mobilitate și viața culturală locală: în cetățile în care mobilitatea era facilitată – datorită poziției geografice, rețelelor economice, politice sau de altă natură –, se remarcă de asemenea un nivel ridicat sau cel puțin semnificativ al vieții culturale locale. Există, în plus, o diferență netă între cetățile din Bosforul Tracic sau de pe coasta meridională (cetăți care devin, la rândul lor, micro-centre atractive pentru alți greci din regiune și de unde sunt originari, de altfel, cei mai mulți dintre literații afirmați în străinătate) și cetățile de pe coastele de vest și de nord ale Mării Negre, despre care nu deținem la fel de multe informații de ordin cultural, cu două excepții: Callatis și Olbia, care au dat câteva nume importante în peisajul intelectual elenistic (Demetrios, Satyros și Herakleides Lembos – din Callais; Bion și Sphaïros, din Olbia). Această disimetrie este fără doar și poate o consecință a diferenței de accesibilitate dintre cele două regiuni: strâmtoarea Bosforului (loc de trecere înspre și dinspre Marea Neagră a tuturor corăbiilor) și coasta de sud a Pontului care, dintr-o altă perspectivă, putea fi văzută drept coasta de nord a Anatoliei, pe de o parte, și regiunea nord-vestică, mai izolată, mai greu de atins și aureolată de o reputație nu foarte măgulitoare, pe de altă parte.



Ajungem astfel la a treia parte a tezei, consacrată reprezentărilor despre Pontul Euxin și construcției unei identități regionale. Într-adevăr, fiecare societate își făurește în cursul istoriei sale o identitate care este în același timp afișarea unor valori importante în ochii săi și o vitrină unde aceleași valori sunt prezentate celorlalți. La această „identitate asumată” se adaugă aceea care îi este atribuită de către ceilalți, cu precădere în sursele literare. Am fost interesată mai întâi de reprezentarea geografică despre acest spațiu, înainte și după colonizarea Mării Negre de către ionieni și doriene (Pontul este, în general, văzut ca o margine a lumii, dincolo de care trăiesc neamuri barbare puțin cunoscute), ca și de construcția literară a periferiei de către autorii greci și romani la diverse epoci: Pontul este prezentat ca un spațiu dominat de frig și de cețuri, unde lumina artelor nu pătrunde, unde locuitorii vorbesc o limbă greacă stâlcită de accentul „barbar” – în caz că nu au uitat-o complet – și ajung să corupă chiar și purul dialect atic de la Atena. Am abordat apoi problema autoreprezentării elitelor locale și revendicarea elenității lor, prin intermediul „bagajului cultural” pe care îl împărțeau cu alți greci (origine, limbă și culte comune, conform celebrei definiții a lui Herodot [8.144], dar și alfabet, scriere, practica gimnaziului – simbol al elenismului pretutindeni unde ajung grecii, venerarea figurilor de seamă ale culturii grecești, în primul rând Homer, dar și Socrate sau Platon), pentru a trata la sfârșit problema existenței (sau nu) unei identități pontice. Prima remarcă ar fi aceea că *diversitatea* este o trăsătură esențială a spațiului pontic: grecii, care se revendicau cu mândrie ca ionieni și doriene, erau, deci, diferiți între ei, ca și „barbarii” din vecinătatea coloniilor grecești, la rândul lor un mozaic de neamuri: traci, geți, sciți, apoi sarmați, pe țărmurile de vest și de nord ale Pontului, paflagonieni și cappadocieni, pe coasta de sud. Într-un sistem de identități multiple, locuitorii cetăților pontice sunt greci în raport cu „barbarii”, și „pontici” în raport cu ceilalți greci. Ei sunt, în același timp, cetățeni ai orașului lor, locuitori ai regiunii, membri ai comunității Pontului (al cărei sentiment de apartenență la un spațiu comun se va deștepta, paradoxal, sub dominația romană), în fine eleni. Odată cu implantarea definitivă a puterii romane, o nouă identitate se suprapune tuturor identităților locale și regionale și le înglobează: grecii din Pont sunt, alături de ceilalți din Orientul elenizat, cetățeni ai Imperiului.

Fără pretenția de a fi epuizat subiectul, teza aceasta dorește să contribuie la dezvoltarea cercetărilor despre Pontul Euxin în trei puncte esențiale: punerea în discuție a prejudecăților – antice și moderne – despre îndepărtarea și izolarea ponticilor, sau chiar despre pierderea identității lor grecești; resituarea Pontului în mijlocul rețelelor de schimb ale lumii grecești, în special a rețelelor culturale; în fine, punerea în evidență a contribuției cetăților de la Marea Neagră la viața culturală a lumii grecești în ansamblul ei și în diferitele etape ale istoriei sale.



PETRE DIACONU

(6 octombrie 1924 – 3 aprilie 2007)

*Curriculum vitae*

M-am născut în anul 1924, într-un sat din Deliormanul dobrogean (jud. Durostor), azi în Bulgaria. În 1940 m-am refugiat împreună cu părinții la Călărași. De aici ne-am mutat la București, în 1947. Clasele primare și primele cinci clase de liceu le-am făcut la Silistra. Ultimele trei clase de liceu le-am făcut la Călărași. După doi ani de armată (școala de ofițeri de aviație) am urmat cursurile Facultății de istorie din București, secția de preistorie și istorie veche, pe care le-am absolvit în 1953. Aici am avut profesori străluciți: Ion Nestor, D. M. Pippidi, Gh. Ștefan, Al. Elian, M. Berza ș.a.. Licența mi-am dat-o cu o lucrare privind opera lui Demostene. Mi-am luat doctoratul în 1971, cu o temă despre pecenegi la Dunărea de Jos (în special pe baza izvoarelor scrise).

Am lucrat la Institutul de Arheologie al Academiei Române începând din toamna anului 1951, adică din vremea studenției mele. Am fost, pe rând, cercetător și cercetător principal III, II și I. Am ieșit la pensie la 1 mai 1991.

Am lucrat pe următoarele șantiere: Dinogetia-Garvăn, Niculițel și Nalbant (jud. Tulcea), Păcuiul lui Soare, Mangalia, Capidava, Murfatlar, Poarta Albă, Cochirleni, Cernavodă și Adamclisi (jud. Constanța), M-rea Neamț, Ploiești, București, Porțile de Fier, Lișcoteanca (jud. Brăila), Viișoara, Mărculești (jud. Ialomița), Coslogeni (jud. Călărași). Prin urmare, mi-am desfășurat activitatea de teren pe șantiere conținând vestigii materiale din toate epocile, dar mai cu seamă din epocile romană și postromană.

SCIVA, tomul 59-60, București, 2008-2009, p. 263-265

Am publicat<sup>1</sup> note, recenzii, rapoarte preliminare, articole și cinci cărți (dintre care trei în colaborare). Cele mai multe dintre lucrări sunt tipărite la noi în țară. Unele dintre ele au fost publicate în străinătate – Bulgaria, Grecia, Iugoslavia, Cehoslovacia, Germania, Belgia, Italia, Spania, Anglia, SUA.

În majoritatea lucrărilor am abordat teme de arheologie, geografie istorică, paleodemografie, toponimie, privind în special regiunea Dunării de Jos. Am abordat și teme de arheologie creștină, numismatică și sigilografie bizantină.

De asemenea, m-am oprit pe larg asupra genezei vechii culturi materiale românești, precum și a influenței acesteia asupra culturii materiale a populațiilor alogene. Am tratat, în temeiul izvoarelor literare și arheologice, istoria populațiilor turce vechi (pecenegi, uzi, cumani) și a relațiilor acestora cu lumea bizantină. Am reușit să definesc aspecte ale sorgintei romane a culturii materiale aparținând protoromânilor. Totdeodată, am definit și forme de cultură materială a unor populații în migrație. În baza datelor arheologice, pe care le-am coroborat de câteva știri literare, am reușit să descopăr o formațiune statală de coloratură bizantină de la finele veacului al XIV-lea, Țara Dristrei, necunoscută în cronicile timpului.

Am demonstrat că valurile din Dobrogea nu sunt construite de bizantini. În același timp, am arătat, pe de o parte, că slavii timpurii n-au pătruns, cum se credea, în masă în Dobrogea secolului al VI-lea, ci mult mai târziu, iar, pe de altă parte, că hanatul de la Pliska n-a stăpânit niciodată fosta Scythia Minor în secolele VII-X.

În sfârșit, în alte studii am căutat să subliniez unitatea culturii materiale vechi românești în spațiul balcano-carpatic.

Socotesc că cele mai importante contribuții științifice aduse de mine în domeniul cercetării trecutului sunt următoarele: teza originii pecenege a căldărilor de lut; teza potrivit căreia cultura materială de tip Dridu reflectă, în formele sale pe deplin constituite, nu caracterul etnic al unei comunități umane, ci gradul de dezvoltare social-economică a acesteia; localizarea orașului Vicina la Păcuilui lui Soare; descoperirea unei formațiuni statale de la sfârșitul secolului al XIV-lea în colțul de sud-vest al Dobrogei; datarea în epoca medievală timpurie a celor trei valuri din Dobrogea; definirea traseului de pătrundere a slavilor în Peninsula Balcanică; definirea particularităților stăpânirii bizantine la Dunărea de Jos în secolele VI-XII;

---

<sup>1</sup> Pentru lista de lucrări aparținând lui Petre Diaconu vezi omagiul publicat de Nicolae Conovici, *Petre Diaconu à 70 ans*, Dacia NS, 40-42, 1996-1998, p. 473-484, ca și cel datorat lui Mihai Irimia, *Petre Diaconu la 80 de ani*, Pontica, 37-38, 2004-2005, p. 557-574. Adăugăm încă o serie de titluri ale unor contribuții apărute ulterior: *Cui aparține cultura Ciurel ?*, Istros 10, 2000, p. 491-493; *Tempus, templum, tâmplă*, CCDJ 18, 2001, p. 38-40; *Contribuții istorice și etimologice*, Aalboorg - Danemarca, 2001; *Nouvelles données sur les régions sud-danubiennes dans deux inscriptions grecques*, Studia antiqua et archaeologica 9, 2003, p. 269-272; *Din nou despre Sava Gotul*, în *Izvoarele creștinismului românesc*, Constanța, 2003, p. 127-132; *Câteva observații pe marginea cap. LVI al Satyrikon-ului lui Petroniu (Buc. 1995)*, în *Închinare lui Petre Șt. Năsturel*, Brăila, 2003, p. 801-802; *Din nou despre slavi la Dunărea de Jos*, Istros 11, 2004, p. 353-355; *De nouveau sur les slaves au Bas-Danube (VIe-VIIe siècles)*, Etudes byzantines et post-byzantines 5, 2006, p. 211-212; *O inscripție de la Păcuilui lui Soare* SCIVA 58, 2007, 1-2, p. 161-163 (n. red.).

consecințele politice ale apariției pecenegilor și cumanilor la Dunărea de Jos; permanența tradiției civilizației romane în regiunea Dunării de Jos în secolele VI-XII.

La acestea, se adaugă o serie de contribuții privind definirea și datarea unor documente arheologice, lucrări de geografie istorică (Preslavul Mic, Ozolimna, Theodoropolis, Daphne, Vicus Carporum ș.a.), articole cu caracter polemic în probleme de stratigrafie, tipologie a materialelor arheologice etc.

În sfârșit, voi menționa și contribuțiile numismatice, dintre care voi învedera aici numai una și anume studiul despre localizarea Daphne-i, în care corectez o greșeală ce a circulat în literatura de specialitate din secolul al XVII-lea. În acest veac s-a acreditat ideea că monedele constantiniene având în legendă mențiunea Constantiniana Daphne au fost bătute în cinstea întemeierii așa-zisei Constantiniana Daphne. Noi am demonstrat că ele au fost emise la capătul unei bătălii victorioase a lui Constantin cel Mare.

Menționez totodată că am fost membru al colectivului de redacție al revistelor *Studii și cercetări de istorie veche și arheologie* și *Pontica*. Am luat parte la congrese internaționale. Am fost reprezentantul României în Comitetul internațional de geografie istorică și membru în Comitetul executiv al Asociației internaționale de istorie a sticlei.

În încheiere, voi remarca faptul că unele dintre lucrările mele s-au bucurat de o largă audiență în țară și în străinătate. De pildă, lucrarea despre pecenegi a fost recenzată de 14 ori în străinătate (Anglia, Germania, Franța, Italia, Austria, Ungaria, SUA, Bulgaria, URSS/Rusia) și în cinci reviste în țară.

Beneficiez de premiul „Vasile Pârvan” al Academiei (1972) pentru volumul I al monografiei *Păcuiul lui Soare*.

*Petre Diaconu*  
*București, 15 martie 2000*



### *Amintiri despre Petre Diaconu*

De un 23 august, la sfârșitul anilor '60, am fost la Păcuiul lui Soare. Întâlnirea cu Petre Diaconu și cu Păcuiul lui Soare a rămas mereu vie în mintea și sufletul meu. Păcuiul lui Soare mi-a dezvăluit măreția scenei Marii Istorie, întâlnirea cu Petre Diaconu a fost începutul unei lungi perioade de colaborare, de vii discuții, dar și, uneori, de relaxări șahistice binevenite. Chiar dacă am plecat de la Păcuiul lui Soare, atras nu atât de plânsul de jale al Mureșului sau al celor trei Crișuri, ci mai degrabă de seva dealurilor line ale Târnavelor, plecarea mea a fost de fapt o întoarcere spre, dacă îmi este permis, o lungă prietenie plină de respect și de considerație.

Pentru că, plutind pe valuri spre Dacidava, Petre Diaconu a clădit cu pasiune și dăruire paradisul de la Păcui, unde alături de mine, dar și înainte sau după plecarea mea, s-au format arheologii limesul-ui bizantin de la Dunărea de Jos. A condus lucrări de diplomă, de masterat și de doctorat, a supravegheat îndeaproape direcții de cercetare, lăsând învățăceii să se înfrupte din vastele sale cunoștințe, îndreptând căi eronate. Am putea spune, fără teama de a greși prea mult, că Petre Diaconu este de fapt creatorul arheologiei bizantine în România.

Desigur, și Petre Diaconu a fost membru de partid, dar nu al celui cu peste trei milioane de membri. Petre Diaconu a fost membru al partidului celor puțini și temerari. Într-o perioadă de apăsare și, eufemistic spus, de îndrumare teoretică rigidă a tuturor activităților spirituale, cel pe care îl omagiem nu a ezitat să descifreze expresivitatea „urmelor de aur ale secolelor întunecate”, spărgând de multe ori cutume și ignorând direcții venite din sferele înalte ale ideologiei partidului celor mulți, singurul deținător al unicului și, poate de aceea, în funcție de Congrese, permanent schimbător adevăr.

Petre Diaconu a căutat mereu soluții insolite și îndrăznețe, pe care le-a susținut cu pricepere și iscusință. Îmi amintesc de polemica cu venerabilul ieșean Costache Cihodaru sau de înverșunata dispută legată de „soba care a încălzit Moldova”, pe care, spre deosebire de Radu Popa, o vedea adusă din cetatea Sucevei și aruncată într-un grajd. „Dar unde este acidul uric?” a exclamat în disperare Radu Popa, simțind cum îi fuge pământul de sub picioare.

Petre Diaconu nu a fost un filatelist. Nu a stat retras în biroul său, întorcând la nesfârșit pe toate fețele anticele. Nu l-a interesat în mod deosebit de câte ori se întoarce pe dedesubt piciorul unei fibule. Era croit pentru marile respirații ale vremurilor apuse și mereu vii în mintea și sufletul său. Nu se simțea acasă, ci chiar era acasă în deslușirea mesajului documentului arheologic.

Pentru că au fost problemele *căldărilor de lut*<sup>1</sup> sau ale *ceramicii din secolele XII-XIII de pe teritoriul orașului București*<sup>2</sup>, dar și ale unui *nou tip ceramic din epoca romano-bizantină*<sup>3</sup>, ale *datării semnelor în relief descoperite în așezările feudale timpurii din Dobrogea*<sup>4</sup>, ale *patinelor de os*<sup>5</sup>, ale unui *pond din epoca romano-bizantină descoperit la Păcuiul lui Soare*<sup>6</sup> sau ale unei *geme descoperite la Romula*<sup>7</sup>... Nu a uitat nici de *datarea nivelului „locuințelor incendiate” de la Dinogetia-Garvăn*<sup>8</sup> sau de *situația politică la Dunărea de Jos în secolul al XII-lea*<sup>9</sup>. L-au preocupat și *malurile Dunării în unele pasaje ale cronicii lui Skylitzes*<sup>10</sup> sau *o formațiune statală la Dunărea de Jos la sfârșitul secolului al XIV-lea, necunoscută pînă în prezent*<sup>11</sup>. *Cultura materială bizantină de la Dunărea de Jos în secolele X-XII*<sup>12</sup> a stat mereu în centrul atenției sale, la fel și *organizarea administrativ-militară a regiunii Dunării de Jos în vremea lui Ioan Tzimiskes*<sup>13</sup>. Și-a pus problema *unde se afla orașul Theodoropol și s-a întrebat despre „satul Carpilor” sau un „sat al carpilor”*<sup>14</sup> sau *unde trebuie căutat Onglos*<sup>15</sup>, dar și *cui aparține cultura Ciurel*<sup>16</sup>. A discutat *problemele arheologice ale cetății Iatrus*<sup>17</sup> și a recenzat cu acribie și spirit critic *o carte despre arta rupestră cu multe probleme*<sup>18</sup>. A adus contribuții însemnate la cunoașterea organizării ecleziastice la Dunărea de Jos în ultima treime a secolului X și pînă în

<sup>1</sup> *Cu privire la problema căldărilor de lut în epoca feudală timpurie (secolele X-XIII)*, SCIV 7, 1956, 3-4, p. 421-439.

<sup>2</sup> *Observații asupra ceramicii din secolele XII-XIII de pe teritoriul orașului București*, SCIV 9, 1958, 2, p. 451-459.

<sup>3</sup> *Un nou tip ceramic din epoca romano-bizantină*, SCIV 10, 1959, 2, p. 487-490.

<sup>4</sup> *În legătură cu datarea semnelor în relief descoperite în așezările feudale timpurii din Dobrogea*, SCIV 10, 1959, 2, p. 491-497.

<sup>5</sup> *Cu privire la patinele de os din epoca feudală timpurie*, SCIV 11, 1960, 1, p. 177-178.

<sup>6</sup> *Un pond din epoca romano-bizantină descoperit la Păcuiul lui Soare*, SCIV 12, 1961, 2, p. 403-405.

<sup>7</sup> *O „gemă” descoperită la Romula*, SCN 4, 1968, p. 277-278.

<sup>8</sup> *Despre datarea nivelului „locuințelor incendiate” de la Dinogetia-Garvăn (jud. Tulcea)*, SCIVA 26, 1975, 3, p. 387-394.

<sup>9</sup> *Despre situația politică la Dunărea de Jos în secolul al XII-lea*, SCIVA 27, 1976, 3, p. 293-307.

<sup>10</sup> *Les rives du Danube à la lumière de quelques passages de la chronique de Skylitzès*, RESEE 14, 1976, 2, p. 311-322.

<sup>11</sup> *O formațiune statală la Dunărea de Jos la sfârșitul secolului al XIV-lea, necunoscută pînă în prezent*, SCIVA 29, 1978, 2, p. 185-201.

<sup>12</sup> *A propos de la culture matérielle byzantine du Bas Danube aux Xe-XIIIe siècles*, în *Actes du XVe Congrès international d'études byzantines, Athènes, 1980*, p. 97-102; *Sur la présence des byzantins au Bas-Danube (IXe-XIVe siècles)*, RESEE 32, 1994, 3-4, p. 367-373.

<sup>13</sup> *Organizarea administrativ-militară a regiunii Dunării de Jos în vremea lui Ioan Tzimiskes*, SCIVA 37, 1986, 3, p. 168-178.

<sup>14</sup> *„Satul Carpilor” sau un „sat al carpilor” ?*, CCDJ 2, 1986, p. 205-207.

<sup>15</sup> *Le problème de la localisation de l'Onglos*, Dacia N.S. 14, 1970, p. 325-334; *Unde trebuie căutat Onglos ?*, Istros 7, 1994, p. 359-361.

<sup>16</sup> *Cui aparține cultura Ciurel ?*, Istros 10, 2000, p. 491-493.

<sup>17</sup> *Sur les problèmes archéologiques de la cité d'Iatrus*, Dacia N.S. 32, 1988, 1-2, p. 195-204.

<sup>18</sup> *O carte despre arta rupestră cu multe probleme*, SCIVA 41, 1990, 1, p. 55-66.

secolul XII<sup>19</sup>. Nu i-au fost străini nici *caii Sfântului Theodor*<sup>20</sup> și nici *apa preotului Enciu*<sup>21</sup>, toate la un loc stând mărturie imensei sale erudiții, dar și acribiei și vastului orizont al spiritului său.

Lista cercetărilor arheologice la care a participat sau pe care le-a condus este impresionantă: Dinogetia-Garvăn, Niculițel, Axiopolis-Cernavodă, Mărculești-Viișoara, Capidava, Mănăstirea Neamțu, Mangalia (Callatis), zona viitorului lac de acumulare „Porțile de Fier”, Adamclisi (Tropaeum Traiani) etc<sup>22</sup>.

Pentru că au fost pecenegii<sup>23</sup>, pentru că au fost cumanii<sup>24</sup>, pentru că au fost Murfatlarul<sup>25</sup> și valul de piatră<sup>26</sup>, pentru că au fost impresionantele cetăți de pe limes-ul bizantin de la Dunăre: Dinogetia-Garvăn<sup>27</sup>, Capidava<sup>28</sup> și bineînțeles, Păcuilul lui Soare<sup>29</sup>, iubita lui Vicina<sup>30</sup>...

<sup>19</sup> *Sur l'organisation ecclésiastique dans la région du Bas-Danube (derniers tiers du Xe siècle - XIIe siècle)*, Etudes byzantines et postbyzantines 2, 1991, p. 73-89; *Points de vue sur l'organisation ecclésiastique au Bas-Danube (X<sup>e</sup>-XI<sup>e</sup> siècles)*, Dacia N.S. 38-39, 1994-1995, p. 449-452.

<sup>20</sup> *Caii Sfântului Theodor*, CCDJ 13-14, 1995, p. 324-326.

<sup>21</sup> *Apa preotului Enciu*, CCDJ 13-14, 1995, p. 319-323.

<sup>22</sup> *Șantierul arheologic Garvăn (Dinogetia)*, SCIV 5, 1954, 1-2, p. 161-197 (în colaborare); *Șantierul arheologic Cernavoda*, SCIV 6, 1955, 1-2, p.151-163 (în colaborare cu S. Morintz și D. Berciu); *Săpăturile arheologice de la Mărculești-Viișoara (r. Slobozia, reg. București)*, Materiale 5, 1959, p. 543-545; *Săpăturile de la Capidava*, Materiale 5, 1959, p. 562 (în colaborare cu Gr. Florescu și R. Florescu); *Săpăturile de la Mănăstirea Neamțu*, Materiale 6, 1960, p. 699-702; *Săpăturile arheologice de la Mangalia (Callatis)*, Materiale 8, 1962, p. 439-455 (în colaborare cu C. Preda, Em. Popescu); *Cercetări arheologice în zona viitorului lac de acumulare „Porțile de Fier”*, SCIV 16, 1965, 2, p. 95-406 (în colaborare cu D. Tudor, E. Comșa, S. Morintz, E. Bujor, N. Constantinescu); *Rezultatele cercetărilor arheologice din zona Porților de Fier*, în Comunicări Academia R.S.R., Grupul de cercetări complexe „Porțile de Fier”, Seria IV, Craiova, 1968, p. 43-47; *Despre datarea „circumvalației” și „bisericii treflate” de la Niculițel*, SCIV 23, 1972, 2, p. 307-319; *Din nou despre încadrarea cronologică a valului și mănăstirii de la Niculițel*, SCIVA 26, 1975, 1, p. 101-106.

<sup>23</sup> *Les Petchénègues au Bas Danube*, Bucarest, 1970.

<sup>24</sup> *Les Coumans au Bas Danube aux XIe et XIIe siècles*, Bucarest, 1978.

<sup>25</sup> *Quelques observations sur le complexe archéologique de Murfatlar (Basarabi)*, Dacia N.S. 13, 1969, p. 443-456 (în colaborare cu P. Șt. Năsturel); *De nouveau au sujet du monument rupestre de Murfatlar*, RRH 27, 1988, 1-2, p. 123-126.

<sup>26</sup> *Despre datarea valului de piatră din Dobrogea și localizarea evenimentelor din Nota toparhului grec*, Studii 15, 1962, 5, p. 1215-1235; *Zur Frage der Datierung des Steinwalles in der Dobrudscha und die Lokalisierung der im Berichte des griechischen Toparchen geschilderten Ereignisse*, Dacia N.S. 6, 1962, p. 317-335; *Din nou despre valul de piatră din Dobrogea și Nota toparhului grec (Partea I)*, SCIV 16, 1965, 1, p. 189-199; *Din nou despre datarea „valului de piatră” din Dobrogea și Nota toparhului grec (Partea a II-a)*, SCIV 16, 1965, 2, p. 383-394; *Alte precizări în legătură cu valul de piatră din Dobrogea și însemnările toparhului bizantin*, SCIV 19, 1968, 2, p. 357-369; *Cîteva considerații în legătură cu valurile din Dobrogea*, Pontica 5, 1972, p. 373-378; *Date noi privind „Valul mare de pământ” din Dobrogea*, Peuce 4, 1973-1975, p. 199-209.

<sup>27</sup> *Un pandantiv globular descoperit la Bisericuța-Garvăn*, SCIV 9, 1958, 2, p. 445-449.

<sup>28</sup> *Capidava, I*, București, 1958 (în colaborare cu Gr. Florescu și R. Florescu).

<sup>29</sup> *Păcuilul lui Soare. I. Cetatea bizantină*, București, 1972 (în colaborare cu D. Vilceanu); *Păcuilul lui Soare. II. Așezarea medievală*, București, 1977 (în colaborare cu Silvia Baraschi) și numeroasele articole publicate în MCA, SCIVA, Dacia N.S., BMI ș.a. referitoare la materiale și situații arheologice descoperite aici.

<sup>30</sup> *Despre localizarea Vicinei*, Pontica 3, 1970, p. 275-295; *Păcuilul lui Soare - Vicina*, Byzantina 8, 1976, p. 409-447; *Iarși despre localizarea Vicinei*, Revista de istorie 34, 1981, 12, p. 2311-2316.



Aici, la Păcuiul lui Soare, vreme de o jumătate de secol, a vegheat neîntrerupt, indiferent de anotimp sau de buletine meteorologice, la păstrarea și creșterea moștenirii bizantine. O cantitate impresionantă de descoperiri, unele de o calitate excepțională, note, articole de mai mică sau mai mare întindere, studii de sinteză împreună cu seria de monografii arheologice dedicate acestui unic monument al frontierei bizantine de la Dunărea Inferioară, dau seamă despre pasiunea și responsabilitatea unui om al cărui singur țel a fost căutarea, fără restricții, a adevărului.

Trebuie să îi mulțumim lui Petre Diaconu pentru că ne-a permis să îl întâlnim și trebuie să îi mulțumim pentru că a hotărât să rămână și pe mai departe alături de și printre noi.

*Radu Harhoiu*

București, 18 aprilie 2008, colocviul *Arhitectură – Restaurare – Arheologie, In memoriam* Petre Diaconu

## SIMPOZION ARA 2008

**Simpozionul ARA**, devenit o tradiție pentru **Institutul de Arheologie „Vasile Pârvan”**, este o prezență distinctă în spațiul preocupărilor pentru patrimoniul arheologic și arhitectural. Simpozionul, inițiat în anul 2000 la Institutul de Arheologie „Vasile Pârvan” al Academiei Române, a fost, după 1989, primul for academic care și-a asumat misiunea de a prilejui în fiecare an o necesară cunoaștere reciprocă între arheologi, arhitecți, ingineri, istorici de artă, restauratori de pictură murală; o cunoaștere a ideilor care catalizează cercetările legate de studierea, protejarea și punerea în valoare a **patrimoniului național**.

Aflat anul acesta la a doua sa ediție internațională, simpozionul ARA (*Arhitectură, Restaurare, Arheologie*), organizat începând cu ultimele sale ediții de asociația ARA<sup>1</sup> în colaborare cu Institutul de Arheologie „Vasile Pârvan”, și-a parcurs a noua sa manifestare între 17-19 aprilie 2008.

Consecvent tradiției, cele trei zile destinate comunicărilor au fost însoțite de o expoziție care, conform statutului său, a ilustrat tema principală a simpozionului, în același timp și temă a mesei rotunde care încheie cele trei zile de comunicări.

În anul 2008, pentru prima oară la Institutul de Arheologie, tema țintă a fost *Trecutul contemporan*, o privire specială asupra trecutului comunist și remanențelor sale în domeniul patrimonial.

Asistăm astăzi la cel mai agresiv atac asupra patrimoniului cultural, în pofida existenței unei legislații a monumentelor istorice și arheologice, care oricât de mediocră ar fi, ar fi trebuit să devină un instrument eficace pentru transmiterea mai departe a moștenirii patrimoniale în condiții dacă nu optime, cel puțin decente. În ultimii 20 de ani ne însoțim de la o zi la alta cu imagini ale unor monumente mutilate, distruse. Privim deseori neputincioși sau, mai rău, pasivi, la ritualuri imobiliare guvernate de ineptie sau de eterna corupție fără corupți, menite să pregătească agresarea altora. „A distruge prefăcându-te a construi” are din nou șansa lugubră de a deveni emblema umilitoare a epocii noastre. În unele orașe imaginea clădirii istorice decrepite, condamnate cu buna știință, prin abandon sau alte metode mai drastice, a devenit un loc comun. Situri, monumente arheologice sunt agresate sau dispar pur și simplu, în disprețul legii, memoriei colective și

---

<sup>1</sup> Asociația poartă numele simpozionului, deoarece membrii săi fondatori sunt cei care au inițiat și organizat în fiecare an această manifestare (dr. Monica Mărgineanu Cârstoiu, CȘI la Institutul de Arheologie „Vasile Pârvan” și colaboratorii săi, arh. Virgil Apostol de la Muzeul Național de Istorie a României /București și arh. Stefan Bălci, cadru didactic Universitatea de arhitectură „Ion Mincu”).

interesului național. Rezultatele agresiunii din ultimii două zeci de ani au șansa să depășească, dacă nu au și făcut-o deja, „succesele” antipatrimoniale ale lui Ceaușescu, dar nu s-a auzit încă să fi fost cineva tras la răspundere pentru distrugere de monument în țara românească! Despre primejdia dispariției tăcute a patrimoniului istoric, fie prin distrugere fizică, fie prin pseudoconservări și protecții neprofesioniste, au vorbit dna Eugenia Zaharia (*Urme arheologice sub zodia distrugerii*) și Dan D. Ionescu (*Trecutul în realitatea contemporană: cum se distruge patrimoniul unei națiuni*). Gheorghe I. Cantacuzino a schițat o prezentare generală a cercetării și restaurării monumentelor de epocă medievală realizate în ultimii 40 de ani în România (*Cercetare și restaurare în ultimele patru decenii*). Ioana Bogdan Cataniciu (*Protecția ansamblurilor de fortificații din Dobrogea și Muntenia*) s-a referit la caracterul unic al fortificațiilor romane aflate de-a lungul unor linii de apărare, fie că este vorba de *limes alutanus* și *transalutanus* sau de valurile din Dobrogea. Autoarea a discutat despre posibilitatea eficientizării unor soluții de preservare (în prima etapă, înscrierea fortificațiilor în lista monumentelor istorice!), prin realizarea proiectelor de cercetare, conservare și punere în valoare care să le confere un statut de monumente protejate, urmând modele europene. Deficiențele grave, care pot apărea în conservarea ruinelor arheologice, când această activitate sucombă în mâinile unor neprofesioniști, au fost evidente în comunicarea lui Cristian Olariu (*Conservarea primară la Tropaeum Traiani și Dinogetia*). S-au desprins cu ușurință efectele erorilor de interpretare și informațiilor lacunare de care dispun o parte dintre cei care intervin asupra monumentelor arheologice. Teodor Bănică a schițat câteva probleme implicate în *Restaurarea mormântului de la Sari Saltuk (Babadag)*.

Cercetările de salvare din București și Sibiu au format un grupaj distinct de comunicări. Prezentarea cercetărilor desfășurate în centrul istoric al Bucureștiului a adus informații despre ampla acțiune de dezvelire arheologică ocazionată de restructurarea edilitar urbanistică a centrului Capitalei. Gheorghe Mănușcu Adameșteanu, în calitate de coordonator, a făcut o expunere generală a proiectului. Rezultatele cercetărilor, din zona repartizată spre investigare Institutului de Arheologie, au făcut obiectul comunicării colectivului de arheologi format din Andrei Măgureanu, Adina Boroneanț, Meda Toderaș, Dorin Sârbu (*București, Centrul istoric. Rezultate arheologice*). Ștefan Bâlici și Virgil Apostol, autorii cercetării de arhitectură a complexului de vestigii dezvelit arheologic în aria orașului vechi, s-au referit la modalitățile de amenajare și punere în valoare ale zonei. Natura problemelor implicate de protejarea unui ansamblu de monumente de asemenea anvergură, în absența unei tradiții a experimentului în acest domeniu, a beneficiat de analiza din perspectivă sociologică a Dorei Alexa Morcov (*Logica acțiunii actorilor publici în protejarea patrimoniului construit. Cazul Lipscani*). Autoarea a atras în mod special atenția asupra disfuncțiilor care pot apărea ca rezultat al deficiențelor legislației în ceea ce privește protejarea monumentelor, în situația în care, cum bine se știe, centrul istoric este el însuși supus unei acțiuni „debutante” în privința protejării patrimoniului arheologic urban.

Daniela Marcu Istrate a prezentat cercetările arheologice de salvare din Sibiu, Piața Huet (*Arheologia urbană la Sibiu: Piața Huet*). Amplele acțiuni de investigare, restaurare și modernizare ale Sibiului, prilejuite de declararea orașului *Capitală Culturală Europeană* în anul 2007, au avut și aspecte mai puțin demne de admirație, dar foarte puțin comentate deocamdată. Identificarea celor peste 1800 de morminte a fost rezultatul unor săpături arheologice desfășurate într-o excesivă viteză, sub amenințarea permanentă a autorităților care „nu sunt interesate de trecutul acestui oraș, ci construiesc viitorul acestui oraș” (opinie paradoxală și inacceptabilă, exprimată de primarul Sibiului, Klaus Johannis, în fața arheologului care a condus săpăturile de salvare din zona menționată, Daniela Marcu Istrate).

Alt oraș, realități asemănătoare, Cluj-Napoca: Cristina Popescu a prezentat cercetări arheologice de salvare și proiecte de amenajare a unor zone bogate în ruine istorice. Autoarea a discutat o problemă extrem de actuală, și anume despre așa-zisele soluții de restaurare și punere în valoare a ruinelor. Proiecte care, departe de a îmbogăți imaginea orașului și de a ocroti monumentele arheologice, afectează grav imaginea urbană și anihilează calitatea de emisari ai istoriei și memoriei culturale a monumentelor asupra cărora acționează. Rezultatul acestor proiecte va fi un viitor al moștenirii falsificate, al „ruinelor ruinate”. Cauzele acestui gen de eșec sunt multiple, dar trebuie în primul rând căutate într-o realitate imediată: proiectele sunt realizate de arhitecți și ingineri care nu sunt familiarizați cu procedeele de conservare și punere în valoare a monumentelor arheologice și sunt comandate de edili care încă nu au înțeles că a investi corespunzător în proiecte de acest gen va genera bunăstare în viitor. Cu proiecte slabe, soluții neprofesioniste, ieftine nu se poate îmbogăți imaginea urbană, dimpotrivă, se anihilează părți însemnate din memoria istorică și culturală a orașului. Pe scurt, se distruge un patrimoniu cultural, ireversibil.

Revalorizarea memoriei unui monument dispărut, prin cercetări de arhivă, a făcut obiectul intervenției lui Petru Mortu (*Istoria casei Manolescu-Vitzu*). Ștefan Cristescu a prezentat concluziile unei investigații în arhive, dublate de observații pe teren. A reușit să restituie un prețios fragment din istoria, prea puțin cunoscută, a fortificațiilor construite de regele Carol I în jurul Bucureștiului și a scos în evidență potențialul acestor monumente de a fi puse în valoare.

Modalități de investigare și interpretare arheologică distincte a reflectat prezentarea cercetărilor arheologice de la Ibida și Albești și cele pentru siturile de la Tariverde, Hârșova. C. Chiriac și M. Mocanu au informat despre cercetările de ultimă ora de la Ibida (*Ibida – Curtina G și Turnul 8*). Daniel Spânu, într-o analiză critică, a pus în valoare calități și disfuncții într-o cercetare arheologică (*Săpături vechi și noi la Albești*/(jud. Mureș), iar Iulian Bârzescu și-a susținut rezultatele studiului asupra habitatului arhaic (*Probleme ale habitatului arhaic. Studiu de caz: Tariverde*).

Cristina Crăciun și Daniela Bănoiu au prezentat o aplicație GIS pentru identificarea necropolei de la Hârșova. Florin Scurtu, pe baza cercetărilor sale în unele situri arheologice, a expus rezultate ale aplicării geofizicii în arheologie.

„Oameni pleacă, clădirile rămân”. Acesta a fost *motto*-ul sub a cărui reflexie s-a plasat comunicarea arhitectului vienez Sebastian Szaktilla. Autorul a prezentat rezultatele preliminare ale activității de cercetare în scopul restaurării aplicate bisericilor săsești din Transilvania (*The state of repair of the Saxon fortified churches in Transylvania*).

Seria comunicărilor referitoare la restaurarea de pictură murală s-a bucurat de prezența a două binecunoscute colective de restauratori de pictură, datorită cărora au devenit explicite metode distincte de abordare a intervențiilor de gen. Gianina Rosu și Ovidiu Boldura au fost autorii intervențiilor de cercetare de la biserica din Volovăț (*Cercetarea stratigrafică a decorației murale de la biserica Volovăț*), iar Loránd Kiss, Peter Pál și Elek Vizi au prezentat restaurarea de la Biserica din Cisnădie (*Restaurarea picturii din absida bisericii din Cisnădie*).

O relativ nouă direcție de reflexie și cercetare, peisajul industrial, a fost prezentă în acest an la simpozion. Irina Iamandescu (*Despre peisajul industrial ca peisaj cultural*) și Kázmér Kovács (*Din nou despre categoriile vitruviene firmitas, utilitas, venustas*) au argumentat despre calitatea vestigiilor – aparent decrepite ale instalațiilor industriale abandonate ale epocii comuniste – de a fi emisari ai memoriei culturale istorice și despre potențialul estetic al acestui gen de monumente, apte să fie receptate ca monumente istorice.

O meditație asupra calității unei categorii distincte de clădiri – un anumit tip de locuințe construite în primele decenii ale perioadei comuniste – de a fi încă viabile, a făcut obiectul comunicării Irinei Tulbure (*Palatele poporului muncitor. Ansambluri de locuințe din regiunile industriale. 1944-1956*).

Una din zilele simpozionului este dedicată în fiecare an amintirii unui predecesor. O secțiune a expoziției ARA consemnează acest gest. Prin aceasta, Simpozionul ARA dorește să perpetueze semnul respectului pentru cei care au netezit căile pentru înțelegerea și prețuirea patrimoniului cultural al României, într-o societate înclinată mai degrabă spre uitare și exaltare de sine. Anul acesta a fost evocat arheologul Petre Diaconu. Au vorbit despre personalitatea acestuia Aurelia Diaconu, Oana Damian, Radu Harhoiu și Marian Neagu. Oana Damian și Monica Mărgineanu-Cârstoiu au prezentat, în semn de omagiu, o comunicare despre cercetările în general și cercetarea de arhitectură în special, întreprinse în ultimii ani la cetatea bizantină de la Păcuiul lui Soare (Vicina ?), sit atât de strâns legat de amintirea celui evocat.

În ultima zi, a treia, a simpozionului ARA se desfășoară *masa rotundă*, unde discuțiile se orientează exclusiv asupra temei țintă. *Trecutul contemporan*, o temă de reflexie gravă, discuțiile fiind susținute și catalizate de seria celor cinci comunicări axate pe problema – departe de a fi încă clarificată – a protejării memoriei victimelor comunismului.

Prin prezentarea de carte, care a schițat un preambul al discuțiilor (*Săpăturile arheologice poloneze de la Harkov*), Alexandru Dragoman a informat despre rezultatele și interpretările posibile ale săpăturilor arheologice care au adus la

lumină curemurătoarele gropi comune de la Harkov. O invitație la clarificare a criteriilor și termenilor cu care operăm în reflexia asupra patrimoniului cultural a conturat intervenția lui Alexandru Niculescu (*Un ansamblu de monumente, memorii colective și spațiul discuțiilor despre patrimoniul cultural*).

Prezentarea lui Cosmin Budeanca și Andrei Lascu a adus în discuție eventualitatea transformării închisorilor comuniste în muzee (*Penitenciarul de la Râmnicu Sărat – de la închisoare comunistă la muzeu memorial*). Imposibilitatea accesului la memorie, inclusiv prin materilizare muzeală, cauzată, mai ales, de perseverențe unor interesați în ștergerea urmelor, a devenit, în cazul închisorii de la Pitești, un apanaj al prezentului. Întunecata notorietate a pușcării de la Pitești a fost o temă intens prezentată și comentată, grație comunicării susținute de către colectivul de cercetători format din Petre Remus Cîrstea, Aristide Ionescu, Zicu Ionescu, Ilie Popa (*Pușcăria de deținuți politici din Pitești. Trecut, prezent și viitor*).

Despre viciile comemorării și uitării, despre manipularea memoriei a vorbit Alexandru Dragoman. (*O arheologie a trecutului apropiat: materialitatea comemorării și uitării victimelor represiunii comuniste*), a cărui prezentare a prilejuit ultima serie de discuții.

Vernisarea expoziției „*Trecutul contemporan*” a premers dezbaterile mesei rotunde. Imaginile expuse – desfășurate în holurile de la parterul și etajul Institutului de Arheologie – s-au datorat lui Lorin Nicolae (*Biserici mutate*), Ștefan Bâlici, Ștefan Cristescu (*Jilava-fort 13*), bunăvoinței Institutului de Investigare a Crimelor Comunismului în România (închisorile de la Sighet, Râmnicu Sărat, Făgăraș) și Irinei Tulbure (*Palatele poporului muncitor*). Fotografiiile și obiectele oferite de Oana Damian au susținut realizarea panoului dedicat lui Petre Diaconu.

Complexitatea și actualitatea temei țintă, caracterul ei inedit la Institutul de Arheologie, calitatea comunicărilor și relevanța expoziției au făcut din ediția a noua a Simpozionul ARA un succes.

Monica Mărgineanu-Cârstoiu  
Adriana Panaite



## ÎNTRE MAREA NEAGRĂ ȘI MAREA MEDITERANĂ. CU PRIVIRE LA DOUĂ MANIFESTĂRI ȘTIINȚIFICE DESFĂȘURATE LA ACCADEMIA DI ROMANIA IN ROMA<sup>1</sup>

Colocviile organizate în 2007 și 2008 au avut ca obiectiv comun valorificarea poziției **Accademiei di Romania la Roma** în facilitarea apropierii dintre arheologia românească a lumii greco-romane și mediul științific italian. În ambele cazuri, participarea **Institutului de Archeologie „Vasile Pârvan” al Academiei Române** a constituit un sprijin extrem de eficace în pregătirea și derularea evenimentelor. Până la apariția Actelor celor două reuniuni și având în vedere nevoia promovării bunelor exemple de cooperare, în scopul consolidării spiritului de **colaborare instituțională** în beneficiul întregii arheologii românești, supun atenției cititorilor o cronică succint comentată a celor două manifestări.

Între anii 2006-2008 am fost beneficiara uneia dintre bursele de studiu „Vasile Pârvan” prin care statul român oferă tinerilor săi specialiști în domenii umanistice prilejul rotunjirii propriei formări în mediul privilegiat al Cetății Eterne, ca membri-bursieri ai Accademiei di Romania la Roma.

Scoala Română de la Roma – numele sub care a fost fost înființată instituția, prin legea nr. 4 285 din 22 octombrie 1920<sup>2</sup>, cu un regulament de funcționare aprobat prin decret regal, semnat de Ferdinand I la 23 iulie 1921<sup>3</sup> – avea, la creare, menirea „de a da posibilitatea de studii speciale de perfecționare tinerilor învățați și artiști români, în domeniul limbilor, literaturilor, istoriei și artelor plastice, clasice și neolatine”<sup>4</sup>.

Recent reintrată în circuitul vieții academice romane, grație – între altele – și recuperării, chiar dacă într-o formă modificată, a funcției formative inițiale<sup>5</sup> prin

---

<sup>1</sup> Cele două evenimente care au oferit prilejul acestei evocări au fost: Simpozionul și Expoziția fotografică „Greci și Romani la gurile Dunării” (*Giornata di studi e Mostra di immagini fotografiche “Greci e Romani alle foci del Danubio”*), desfășurate la sediul Accademiei di Romania de la Roma, în zilele de 29-30 martie 2007; Congresul comemorativ „Dinu Adameșteanu. De la Marea Neagră la Marea Ioniană” (*Convegno di studi “Dinu Adameșteanu. Dal mar Nero allo Jonio”*), găzduit de aceeași instituție în zilele de 27-28 martie 2008.

<sup>2</sup> Monitorul Oficial, nr. 167 din 31 octombrie 1920, 5 894-5 895. După <http://www.history-cluj.ro/Istorie/anuare/AnuarBaritHistorica2008/14%20Veronica%20T.pdf>, 249, n. 42.

<sup>3</sup> *Regulament pentru aplicarea legii care înființează școlile române de la Paris și Roma*, Monitorul Oficial, nr. 105 din 13 august 1921, 4150, nr. 3659. Arhiva Institutului de Archeologie „Vasile Pârvan” al Academiei Române (mai departe: *Regulament...*).

<sup>4</sup> *Regulament...*, cap. I, art. 4. Tot acolo, la cap. II, art. 6, se precizează: „Școala din Roma urmărește în chip deosebit cercetările și săpăturile arheologice din Italia și țările mediterane” (s. n.).

<sup>5</sup> *Regulament...*, cap. I, art. 1: „Pentru strângerea raporturilor culturale cu surorile noastre latine, Franța și Italia, funcționează la Paris și la Roma două școli românești de studii superioare.” (s. n.).



redeschiderea programului de burse de studiu finanțate de statul român<sup>6</sup>, Accademia di Romania<sup>7</sup> dispune de un potențial de integrare, prin reprezentare și capacitate de intermediere a contactelor și colaborărilor științifice, încă insuficient fructificat, dacă ne raportăm la provocările globalizării și la aspirațiile de recunoaștere a valorii europene a științei și culturii românești. Lipsită și astăzi de o bibliotecă reprezentativă pentru oricare din domeniile de studiu privilegiate prin actul de fondare, care să-i asigure un loc propriu pe harta documentărilor obligatorii ale cercetătorilor italieni sau străini aflați în trecere prin Roma, Accademia di Romania a încercat, în anii din urmă, să-și onoreze statutul prin organizarea periodică a unor evenimente științifice, culturale și artistice cu participare românească, îndeplinind mai degrabă rolul unui institut cultural decât pe cel al unei școli superioare. La susținerea acestui program de manifestări contribuția tinerilor bursieri este adeseori decisivă, punând în slujba intereselor de reprezentare a României întreaga lor capacitate profesională și organizatorică.

Realizarea, în timpul celor doi ani ai stagiului de cercetare în Italia, a unor evenimente științifice – de la proiect până la punerea în operă – de către bursierii școlilor românești din Italia constituie o îndatorire a acestora, statuată prin lege, *ab inizio*<sup>8</sup>. În prezent, ea face parte dintre obligațiile contractuale asumate de tinerii cercetători chiar înainte de plecarea pentru efectuarea stagiului de cercetare<sup>9</sup> la Roma sau Veneția, instituind, cu timpul, o onorantă tradiție<sup>10</sup>.

În anii 2007 – 2008, organizarea unui congres pe o temă de arheologie și istorie a romanității orientale, pe cale de a deveni o constantă între acțiunile științifice organizate de Academia di Romania după 1999<sup>11</sup>, nu a mai fost, din păcate, posibilă.

<sup>6</sup> Bursele de cercetare la Accademia di Romania in Roma și Istituto Romeno di Cultura e Ricerca Umanistica di Venezia au fost reînstituite în 1998, prin HG nr. 578/1998, grație, în mare parte, efortului susținut al regretatului profesor Marian Papahagi, director al Accademiei di Romania în perioada 1997-1999, de a reinstala această instituție în prestigioasa tradiție deschisă de chiar fondatorul și primul său director, Vasile Pârvan, odată cu inaugurarea sa, în 1922. Un scurt istoric al Scolii Române de la Roma / Accademia di Romania in Roma poate fi parcurs la <http://www.accadromania.it>.

<sup>7</sup> Numele actual al instituției corespunde celui înscris pe frontispiciul edificiului care o găzduiește, construit după planurile arh. Petre Antonescu pe un teren concesionat României, în acest scop, de Municipality Romei. În holul de la intrare, pe peretele din dreapta, se păstrează încă cele două liste de donatori: din partea italiană: Benito Mussolini; din partea română: 1. Academia Română; 2. Vasile Pârvan, precum și textul: „In zilele regilor Ferdinand I și Carol al II-lea Banca Națională a României a înălțat acest edificiu pentru progresul științei și al artei românești la lumina eternă a latinității și ca simbol al legăturilor de sânge și de cultură dintre Italia și România. Anno MCMXXXII”.

<sup>8</sup> Legea nr. 4 285 din 22 octombrie 1920, prin care se înființau la Roma și Paris „Școli românești de studii superioare”, stabilea, la art. V, obligația bursierilor de a ține conferințe despre „viața poporului nostru sub toate raporturile”.

<sup>9</sup> Având ca bază legală HG nr. 101/2002, contractul de acordare a burselor de cercetare și formare postuniversitară și postdoctorală „Vasile Pârvan” (la Accademia di Romania in Roma) și „Nicolae Iorga” (la Istituto Romeno di Cultura e Ricerca Umanistica di Venezia) prevede, la art. 8, pct. 2, lit. e) că „Bursierul este obligat să organizeze evenimente științifice/culturale în domeniul de știință/artă al proiectului conform programului aprobat de directorul instituției unde studiază (...)”.

<sup>10</sup> Pentru manifestările cultural-științifice organizate de prima generație de noi bursieri la Accademia di Romania in Roma (începând cu anul 1999), v. Gh. Mândrescu, *Prefazione*, Ephemeris Dacoromana, Serie Nuova, XI, 2000, p. 9-14.

<sup>11</sup> Amintesc, în acest sens, Convegno „Paganesimo e cristianesimo nel Basso Danubio”, Roma, 3-4 aprilie 2000; Convegno internazionale „Nuove ricerche sulla Romanità danubiano-balcanica tra il I° ed il

Motivele au fost diferite și de natură conjuncturală: o anume dispersare a bursierilor arheologi între domenii de cercetare diverse - între preistorie și antichitatea greco-romană; împlinirea – în 2007 – a 85 de ani de la înființarea *Accademiei di Romania in Roma*, care a impus organizarea unui colocviu aniversar. Pe lângă acestea, starea de provizorat prelungit de la nivelul conducerii Accademiei<sup>12</sup>, unde se mai afla în funcție un director al cărui mandat expirase de ceva timp și se aștepta, *sine die*, numirea unuia nou, a împiedicat o proiecție pe termen lung a activităților științifice pentru anii 2007-2008. În aceste condiții, „sub vreme”, am propus și am reușit să organizez, în calitate de membru-bursier al Accademia di Romania, manifestările științifice pe care le evoc.

1. Prima dintre ele, **Mostra di immagini fotografiche e giornata di studi „Greci e Romani alle foci del Danubio“**, desfășurată la Accademia di Romania în zilele de 29 și 30 martie 2007 (fig. 1, 1), și-a propus să prezinte, atât din punct de vedere științific, cât și imagistic (prin intermediul fotografiei artistice) vestigiile ale civilizației greco-romane dintr-o zonă de frontieră, aflată dintotdeauna la intersecția mai multor culturi și civilizații. Expoziția, completată și cu o restrânsă vitrină de carte de specialitate, a fost vernisată în prima zi a manifestării. Pe panourile instalate în sala de expoziții a Accademiei au fost reunite imagini reprezentative din 12 situri grecești și romane dobrogene, realizate de artiștii fotografi Mircea Stoian (Constanța) și Ion Mirea (București). Impresiile generate de vizitarea expoziției, ca și curiozitatea publicului participant au putut fi îmbogățite prin comunicările prezentate în ziua a doua a manifestării. Responsabililor științifici ai celor 12 șantiere arheologice – sau altor specialiști, desemnați de către aceștia – le-a revenit misiunea de a prezenta fiecare sit în parte, cu referiri la istoricul cercetărilor, monumentele reprezentative, dar și la proiectele de cercetare, valorificare muzeistică și promovare a sitului. Succesiunea comunicărilor a avut în vedere două grupaje: orașe greco-romane (*Histria, Orgame/Argamum, Tomis, Callatis*) și cetăți romane (*Capidava, Dinogetia, Noviodunum, Halmyris, Tropaeum Traiani, (L)Ibida, Ulmetum, Ovidiu*). Toate comunicările au fost bogat ilustrate, fiind realizate sub formă de aplicații PowerPoint. Publicul care le-a audiat, diversificat și relativ numeros, a fost format din membri ai celorlalte școli străine din Roma, studenți și cercetători aparținând altor structuri cu activitate arheologică italiene (universități, asociații profesionale, muzee).

---

VI<sup>o</sup> secolo d.C.”, Roma, 15-16 aprile 2004; Convegno Internazionale di archeologia „Culti orientali e tradizionali nel periodo del Principato nell'area danubiano-balcanica”, Roma, 22-24 aprile 2005.

<sup>12</sup> Situația – de neobișnuită confuzie și deloc benefică funcționării unei structuri cu asemenea rol, în epoca în care trăim – își găsește explicația în statutul Accademiei, încă insuficient precizat în prezent, care o așează la încrucișarea intereselor mai multor instituții din țară, sub a căror autoritate se află, într-un fel sau altul (administrativ, financiar, științific sau cultural). Din punct de vedere administrativ și financiar, Accademia di Romania se află sub tutela Ministerului Afacerilor Externe, bursele de formare postuniversitară sunt acordate de Ministerul Educației și Cercetării, Academia Română girează întreaga activitate științifică și îl propune pe directorul instituției, iar Institutul Cultural Român susține, prin mijloace proprii, programele culturale prezentate.

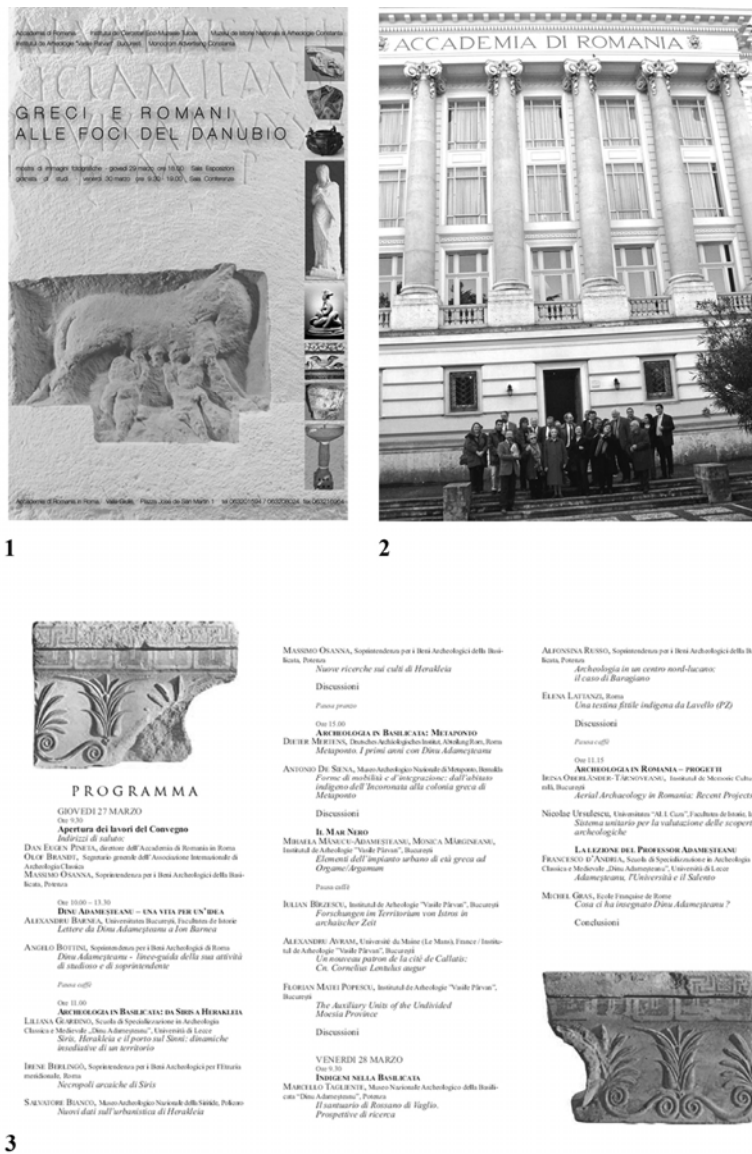


Fig. 1. 1. Afîșul Expoziției și Simpozionului „Greci e Romani alle foci del Danubio”, Accademia di Romania, Roma, 29-30 martie 2007; 2. Grup de participanți la colocviul „Dinu Adameșteanu. Dal mar Nero allo Jonio”, fotografiați în fața intrării Sălii de expoziții, Accademia di Romania, Roma, 28 martie 2008; 3. Programul colocviului „Dinu Adameșteanu. Dal mar Nero allo Jonio”, Accademia di Romania, Roma 27-28 martie 2008.

Fig. 1. 1. Affiche de l'Exposition et du Symposium „Greci e Romani alle foci del Danubio”, Accademia di Romania, Rome, 29-30 Mars 2007; 2. Groupe de participants au colloque „Dinu Adameșteanu. Dal mar Nero allo Jonio” devant l'entrée dans la Salle des expositions, Accademia di Romania, Rome, 27-28 Mars 2008; 3. Programme du colloque „Dinu Adameșteanu. Dal mar Nero allo Jonio”, Accademia di Romania, Rome, 27-28 Mars 2008.

În ordinea programului, în cadrul primului grupaj, șantierul arheologic Histria a fost prezentat de către Alexandra Lițu (Universitatea din București, Facultatea de Istorie), membru-bursier în stagiul la Accademia di Romania, care, la recomandarea prof. dr. Alexandru Suceveanu, responsabilul științific al șantierului, a susținut comunicarea *Fouilles d'Istros: du passé vers l'avenir*, reușind o captivantă – deși scurtă – expunere a principalelor etape ale cercetării și punerii în valoare a excepționalului sit dobrogean și insistând asupra ultimelor orientări în continuarea acestei valoroase tradiții. Accentuând asupra legăturii de netăgăduit dintre mediul înconjurător și viața umană și asupra nevoii de raportare a cercetării arheologice la datele unui peisaj în continuă transformare, care necesită, el însuși, o cunoaștere mai aprofundată, dr. Mihaela Mănucu-Adameșteanu (Institutul de Arheologie „Vasile Pârvan” București), responsabil științific al șantierului *Orgame/Argamum*, a realizat o prezentare a evoluției cetății în epocile greacă și romană, prin intermediul comunicării *Orgame/Argamum: tra Ecateo di Mileto e Procopio di Caesarea*. Despre cetatea greco-romană *Tomis*, dar mai ales despre recente și originale proiecte de punere în valoare a unora dintre vestigiile antice din bogata zestre a Constanței, a vorbit dr. Constantin Chera (directorul Muzeului de Istorie Națională și Arheologie Constanța) prin comunicarea *Tomis - Metropolis of the Left Pontos*. Nu mai puțin spectaculoase, rezultatele cercetărilor de la *Callatis* au fost făcute cunoscute participanților la lucrări de către dr. Mihai Ionescu și Tatiana Odobescu (Muzeul de Arheologie „Callatis”, Mangalia) în cadrul comunicării *La cité de Callatis*.

Seria prezentărilor fortificațiilor de epocă romană a debutat cu comunicarea *A Millenium of Roman and Byzantine History. Capidava - The Fortress at the Danube's Bend*, susținută de către conf. dr. Ioan C. Opreș (Universitatea București, Facultatea de Istorie), responsabil științific al șantierului, care, după ce a trecut în revistă istoricul și metodologia cercetărilor de la Capidava, a insistat asupra importanței rezultatelor acestora pentru cunoașterea istoriei romane și bizantine a Dobrogei. Prezentarea sitului *Dinogetia* a fost încredințată de responsabilul științific al șantierului, prof. dr. Alexandru Barnea, Adrianei Panaite (Institutul de Arheologie „Vasile Pârvan” București), fostă bursieră la Accademia di Romania; comunicarea sa, *The Archeological Site of Dinogetia*, a avut în vedere ansamblul sitului cu problematica sa, insistând asupra prezentării edificiului thermal.

Întrucât la *Noviodunum* activează în prezent două echipe de specialiști – una română și alta engleză –, cu proiecte independente de cercetare, s-a considerat oportună reprezentarea ambelor în cadrul colocviului. Astfel, Aurel Daniel Stănică (Institutul de Cercetări Eco-Muzeale, Tulcea) a prezentat comunicarea *Noviodunum - la dernière frontière*, insistând asupra statutului special al sitului atât în epoca romană, cât și în cea bizantină, cu referiri la istoricul cercetărilor și la obiectivele de cercetare ale actualei echipe românești, condusă de dr. Victor H. Baumann. Dr. Adrian Popescu (Fitzwilliam Museum, University of Cambridge), unul dintre directorii programului englez de cercetare, a vorbit despre *Digging by*

*the Lower Danube: The Noviodunum Archaeological Project*, făcând mai degrabă o expunere bine argumentată a metodologiei moderne de cercetare, încă neobișnuită în practica arheologică curentă pe șantierelor românești, mai ales în ceea ce privește arheologia clasică. În continuare, situl arheologic *Halmyris* a fost prezentat de către dr. Mihail Zahariade (Institutul de Arheologie „Vasile Pârvan”, București), responsabil științific al șantierului; în cadrul intervenției sale, intitulată *Halmyris. A Strategic Position and a Supply Base on the Roman Frontier at the Lower Danube and the Black Sea*, dl. Zahariade a trecut în revistă istoricul cercetărilor asupra sitului, iar dintre principalele rezultate ale acestora a insistat asupra importanței descoperirii criptei martirilor Epictet și Astion pentru istoria creștinismului dunărean.

Prezentarea importantului oraș roman Tropaeum Traiani, realizată de Adriana Panaite (Institutul de Arheologie „Vasile Pârvan”, București), la recomandarea prof. dr. Alexandru Barnea, responsabil științific de șantier, s-a intitulat *The Archeological Site of Tropeum Traiani* și a atras atenția asupra șantierului arheologic clasic cu cea mai veche tradiție din România, punând în cel mai potrivit echilibru monumentalitatea și valoarea documentară a vestigiilor descoperite la Adamclissi, pentru istoria veche a României și a romanității orientale.

Începând din anul 2001, un alt mare oraș al Dobrogei romane beneficiază de un program de cercetare arheologică sistematică: (L)Ibida. Primele rezultate, impresionante prin inedit și monumentalitate, alături de o scurtă trecere în revistă a cunoștințelor înregistrate de literatura de specialitate în legătură cu cetatea de la Slava Rusă, anterior deschiderii șantierului, au fost aduse în fața publicului prin comunicarea (L)Ibida – *“la cité aux tours et murs colossales”*, susținută de autoarea acestor rânduri (dr. Mihaela Iacob, responsabil științific al șantierului), în colaborare cu dr. Dorel Paraschiv (Institutul de Cercetări Eco-Muzeale, Tulcea).

Reluarea, de dată recentă, a cercetărilor de la Ulmetum, de către o echipă de specialiști constănțeni, a dus la obținerea a noi și importante informații istorice, la care s-a referit dr. Gheorghe Papuc (Muzeul de Istorie Națională și Arheologie Constanța) în cadrul comunicării *Ulmetum après 90 ans - fouilles récentes*. Seria comunicărilor s-a încheiat cu prezentarea *quadriburgium*-ului de la Ovidiu, prin intervenția dr. Virgil Lungu (Direcția Județeană pentru Cultură, Culte și Patrimoniu Cultural Național Constanța) intitulată *Ricerche nel borgo tardo romano di Ovidiu*.

Practic, prin parcurgerea programului manifestării, s-au asigurat condițiile prezentării complementare a celor mai importante situri de epocă greacă și romană din Dobrogea, în care sunt în curs cercetări arheologice. Un volum, aflat în pregătire, reunește comunicările prezentate, propunându-și să întregască, în scris, imaginea de ansamblu schițată pe parcursul celor două zile de studiu și să contribuie, astfel, la difuzarea rezultatelor cercetărilor arheologice din Dobrogea în lumea științifică din Italia - și nu numai.

În calitate de inițiator și realizator a dublului eveniment evocat, trebuie să menționez că, la punerea în operă a proiectului, Accademia di Romania a avut

drept parteneri români câteva instituții de profil și un sponsor: Institutul de Cercetări Eco-Muzeale din Tulcea, Muzeul de Istorie Națională și Arheologie din Constanța, Institutul de Arheologie „Vasile Pârvan” al Academiei Române și firma Monocrom Advertising, din Constanța. O egală recunoaștere a contribuției la reușita manifestărilor se cuvine a fi exprimată și câtorva prestigioase instituții italiene: Ministero per i Beni e le Attività Culturali – Soprintendenza per i Beni Archeologici della Basilicata, Università degli Studi di Bologna – Dipartimento di Storia Antica, Associazione Internazionale di Archeologia Classica, al căror sprijin generos a fost de un real folos. Un aport de neînlocuit la realizarea proiectului l-a adus Institutul Cultural Român, care și-a asumat acoperirea, fie și parțială, a cheltuielilor de deplasare pentru participanții din țară.

În fine, dar nu în ultimul rând, îmi face plăcere să amintesc, plină de grațitudine, susținerea de care m-am bucurat pe tot parcursul pregătirii și derulării evenimentelor, din partea restrânsei comunități a bursierilor de la Accademia di Romania, formată din Alina Pascale, arheolog, Alexandra Lițu, arheolog, Irina Ungureanu, filolog, Alexandra Afrăsinei, arhitect, ca și din partea prof. dr. Emanuela Ercolani și prof. dr. Anna Rita Parente, de la Università di Bologna și a dr. Maria Paola del Moro, de la Museo degli Fori Imperiali, Roma.

Ținând cont de informația extrem de limitată pe care mediul științific din Italia, din domeniul arheologiei și istoriei clasice, o are referitor la siturile grecești și romane din Dobrogea, dar și de evidența realei concurențe de pe „piața” evenimentelor cultural-științifice din Cetatea Eternă, mi-am propus o strategie de promovare „agresivă” a manifestării de la Accademia di Romania, atât la nivelul Academiiilor străine din Roma, cât și la cel al instituțiilor italiene de profil din Roma și Bologna (universități, institute de cercetare, Ministero per i Beni e le Attività Culturali). În acest sens, am direcționat către toți cei interesați de cercetarea antichității greco-romane și arheologie provincială nu doar o simplă invitație, ci și un pliant ce reda, succint, câteva date esențiale pentru istoria Dobrogei și pentru fiecare dintre cele 12 situri ce urmau a fi prezentate. Afișul și programul manifestării, precum și o broșură, conținând rezumatele comunicărilor, în limba italiană, însoțite de fotografii realizate de cei doi artiști, au fost distribuite participanților la manifestare și altor specialiști interesați<sup>13</sup>.

Efortul organizatorilor a fost răsplătit prin prezența la eveniment a unor profesori, cercetători, studenți, membri ai școlilor străine de arheologie din Roma (The British School at Rome, Deutsches Archäologisches Institut – Abteilung Rom, Svenska Institutet i Rom, Escuela Española de Historia y Arqueología, Istituto Slovacco a Roma, Istituto Svizzero, Bibliotheca Herziana), specialiști de la instituții italiene (minister, soprintendenza), între care amintim aici câțiva: dr. Lucilla de Lachenal (Ministero per i Beni e le Attività Culturali), dr. Lucrezia

---

<sup>13</sup> Toate tipăriturile necesare bunei desfășurări a evenimentului s-au realizat în minitipografia Accademia di Romania. Realizarea lor nu ar fi fost posibilă fără implicarea, plină de înțelegere și pricepere, a directorului instituției, Dan Eugen Pineta.

Ungaro (director la Museo Mercati e Foro di Traiano) dr. Elizabeth Fentress (vicepreședinte a Associazione Internazionale di Archeologia Classica) etc. În sală a fost prezent și Marco Merola, corespondentul de la Napoli al *Archaeology Magazine* (publicație oficială a Archaeological Institute of America), care a invitat pe toți lectorii să trimită materiale de prezentare a siturilor pentru a fi publicate în paginile revistei.

2. Una din urmările organizării acestei manifestări a fost itinerarea expoziției de fotografie artistică la Potenza, unde a fost accesibilă publicului în perioada mai-iunie 2008, la sediul Museo Nazionale Archeologico della Basilicata “Dinu Adameșteanu”, sub titlul **Alle foci del Danubio. Le città greche e romane della Dobrugia. Nel ricordo di Dinu Adameșteanu**. Vernisarea sa, la 18 mai 2007, a prilejuit și o nouă serie de prezentări privind unele aspecte ale istoriei și arheologiei greco-romane din Dobrogea, prin susținerea comunicărilor: *Contributi dell’archeologia alla storia antica della Dobrugia* (prof. dr. Zoe Petre, Universitatea din București, Facultatea de Istorie), *Scavi d’Istros. I santuari* (Alexandra Lițu) și (*L’Ibida: „la città dalle mura colossali”*) (dr. Mihaela Iacob).

3. A doua manifestare științifică asupra căreia mă opresc este **Convegno di studi “Dinu Adameșteanu. Dal mar Nero allo Jonio”, Roma, 27-28 marzo 2008**. Organizarea ei la Accademia di Romania a dorit să marcheze aniversarea a 95 de ani de la nașterea regretatului Dinu Adameșteanu, fost membru al acesteia în perioada interbelică (1938-1942), ilustru arheolog și profesor, a cărui personalitate și-a găsit cea mai plastică descriere în cuvintele lui Cosimo Damiano Fonseca<sup>14</sup>: „dacoromano per nascita, italiano per elezione, cittadino del mondo per vocazione”. Scopul proiectului acestei aniversări a fost de a reînvia în memoria participanților „lecția Dinu Adameșteanu”, prin evocarea personalității acestuia, a complexei sale activități de arheolog și mentor, ca responsabil al unor importante structuri de cercetare arheologică din Italia și prin implicarea sa constantă în cunoașterea apropiată, protecția, valorificarea științifică și muzeală a patrimoniului arheologic.

Titlul întâlnirii aniversare mi-a fost sugerat de volumul intitulat *Dal mar Nero allo Jonio. Colloqui con Rocco Mazzarone*<sup>15</sup>, unde, sub forma dialogului între doi vechi prieteni, Dinu Adameșteanu și Rocco Mazzarone, se dezvăluie cititorului momente cheie din viața, devenirea, zbaterea, implicarea celui ce constituie un reper în arheologia clasică la nivel internațional; este un volum ce ar trebui tradus de îndată și în România și distribuit lumii arheologice drept „manual” de devotament față de patrimoniul arheologic.

<sup>14</sup> C. D. Fonseca, *Presentazione*, în *Studi in onore di Dinu Adameșteanu*, Galatina, 1983, p. V. Cosimo Damiano Fonseca, ilustru reprezentant al vieții cultural-științifice din Italia meridională, membru al Accademiei dei Lincei, a exercitat timp de 9 ani funcția de Preside della Facoltà di Lettere e Filosofia, de la Universitatea din Lecce, unde Dinu Adameșteanu a predat, între 1971-1983, cursuri de topografie antică, arheologie, istorie antică, etruscologie.

<sup>15</sup> D. Adameșteanu, *Dal Mar Nero allo Jonio. Colloquio con Rocco Mazzarone*, Roma, 1994.

Pornind de la aceste date, prin întâlnirea organizată la Roma am propus constituirea unui cadru unitar de prezentare a rezultatelor recente obținute în domeniul de constant interes ale „Profesorului”: cercetarea arheologică a lumii coloniale grecești din Dobrogea, Sicilia și *Magna Grecia*, raporturile dintre greci și indigeni în aceste teritorii, cercetarea aerofotografică în topografia arheologică, valorificarea muzeală și protecția patrimoniului arheologic.

În organizarea evenimentului, alături de Accademia di Romania in Roma s-au aflat Museo Nazionale Archeologico della Basilicata “Dinu Adameșteanu” (Potenza) și Ministero per i Beni e le Attività Culturali, prin Soprintendenza per i Beni Archeologici della Basilicata. Associazione Internazionale di Archeologia Classica a susținut, la rândul ei, proiectul acestei reuniuni, postând pe site-ul propriu anunțul privind organizarea sa și programul manifestării. Din nou, sprijinul Institutului Cultural Român s-a concretizat, între altele, prin asigurarea cheltuielilor de deplasare ale invitaților din România.

Am încercat să păstrăm aceeași „agresivitate” în promovarea manifestării în mediile științifice și culturale din Italia, în special în cele din Roma, notorietatea și respectul pe care lumea academică italiană îl poartă arheologului român constituind un veritabil capital și vector de cunoaștere, de care nu întotdeauna noi, românii, suntem conștienți. Invitații pentru susținerea unor comunicări au fost adresate unora dintre cei mai apropiați colaboratori și elevi ai „Profesorului”, astăzi nume de referință în domeniul arheologiei clasice, activând actualmente în Italia; lor li s-au adăugat câțiva specialiști români, apropiați acestuia sau care dezvoltă teme de cercetare în domeniile sale de interes.

Lucrările manifestării au fost deschise de către directorul în funcție al Accademiei di Romania, Dan Eugen Pineta care, prin câteva cuvinte, a reamintit întâlnirea sa cu cel aniversat și a subliniat rolul de catalizator al contactelor științifice româno-italiene pe care memoria sa, încă vie, îl poate avea în contextul integrării europene a României. Au urmat scurtele alocuțiuni ale prof. dr. Olof Brandt, secretar general al Asociației Internaționale de Arheologie Clasică (AIAC), care a prezentat activitatea lui Dinu Adameșteanu în cadrul AIAC – cunoscut fiind faptul că acesta a fost redactor al revistei internaționale *Fasti Archeologici* – și a prof. dr. Massimo Osanna, de la Scuola di Perfezionamento in Archeologia di Matera (Università degli Studi della Basilicata, Matera), care, salutând organizarea acestei reuniuni într-o instituție atât de dragă „Profesorului”, a insistat asupra activității lui Dinu Adameșteanu ca arheolog, soprintendent și profesor în Basilicata.

Comunicările propriu-zise au fost grupate pe mai multe teme, în încercarea de a da o „unitate în diversitate” problematicii abordate, dar și de a sugera posibile puncte de reflecție pentru viitoare – sper – întâlniri și colaborări științifice italo-române (fig. 1, 3).

Prima temă – „**Dinu Adameșteanu – una vita per un’idea**” – a găzduit două evocări: prof. dr. Alexandru Barnea (Universitatea București, Facultatea de Istorie) a prezentat *Lettere da Dinu Adameșteanu a Ion Barnea*, o comunicare bazată pe



documente de familie, marcând drama celui care, în contextul politic atât de dificil al României deceniului al cincilea al secolului trecut, este silit să renunțe la o identitate civică, națională și personală profund asumate și să ia decizia de a rămâne în Italia. Personalitatea energică și tenace a lui Dinu Adameșteanu, reflectată în liniile directe ale activității acestuia au făcut obiectul comunicării dr. Angelo Bottini, soprintendent la Soprintendenza per i Beni Archeologici di Roma, sub titlul *Dinu Adameșteanu – Linee-guida della sua attività di studioso e di soprintendente*<sup>16</sup>.

Al doilea set de comunicări a reunit nouă intervenții, sub tema „**Archeologia in Basilicata**”, aducând în discuție problematica cercetărilor legate de evoluția coloniilor grecești din această regiune și a relațiilor acestora cu populațiile indigene învecinate.

Patru dintre comunicări s-au referit la diverse aspecte ale locuirii grecești pe amplasamentul actualei localități Policoro (grupate în subtema „Archeologia in Basilicata: da Siris a Herakleia”). Pentru început, comunicarea *Siris, Herakleia e il porto sul Sinni: dinamiche insediative di un territorio*, a prof. dr. Liliana Giardino (Scuola di Specializzazione in Archeologia Classica e Medievale „Dinu Adameșteanu”, Università di Lecce) a făcut o alertă prezentare a evoluției habitatului antic de pe cursul inferior al fluviului Sinni, sugerând relația strânsă dintre modificările morfologice ale terenului și dinamica locuirii și folosind în acest scop argumente obținute prin combinarea cercetării aerofotografice cu cea a sondajului arheologic; dr. Irene Berlingò (Ministero per i Beni e le Attività Culturali - Direzione Generale Beni Archeologici), după ce a reușit să emoționeze auditoriul prin evocarea angajamentului decis al „Profesorului” în funcția de soprintendent arheologic al Basilicatei, a prezentat problemele ridicate de identificarea necropolelor grecești dezvoltate în jurul celor două colonii elene de la Policoro (Siris și Herakleia), oprindu-se asupra uneia dintre ele (cea situată în Contrada Madonelle), a cărei cercetare i-a fost încredințată de acesta: *Necropoli arcaiche di Siris*; în comunicarea intitulată *Nuovi dati sull'urbanistica di Herakleia*, dr. Salvatore Bianco (director, Museo Archeologico Nazionale della Siritide, Policoro) a făcut cunoscute câteva dintre descoperirile prilejuite de continuarea cercetărilor pe acropola așezării, care fac posibilă reconstituirea atât a organizării habitatului, cât și studiarea felului în care diversele sale componente funcționau. Comunicarea prof. dr. Massimo Osanna, *Nuove ricerche sui culti di Heraklea*, care a încheiat acest grupaj, a realizat o trecere în revistă a documentației arheologice existente cu privire la viața religioasă a orașului, completând-o cu referințe la ultimele descoperiri din sanctuarele principalelor divinități: Demetra, Athena, Dionysos.

---

<sup>16</sup> Angelo Bottini a fost unul dintre succesorii lui Dinu Adameșteanu la conducerea Soprintendenței arheologice a Basilicatei, structură de coordonare a activității de protecție, cercetare și valorificare a patrimoniului arheologic lucan, înființată în 1964, al cărei prim responsabil (până în 1977) a fost Dinu Adameșteanu.

Cele două comunicări referitoare la situl *Metaponto* (subtema „Archeologia în Basilicata: Metaponto”) au fost susținute de către doi colaboratori apropiați ai acestuia: dr. arh. Dieter Mertens (Deutsches Archäologisches Institut, Abteilung Rom) și dr. Antonio de Siena (director, Museo Archeologico Nazionale di Metaponto, Bernalda). Primul a evocat în intervenția sa, *Metaponto: i primi anni con Dinu Adameșteanu*, începuturile activității sale în Basilicata, legate de propunerea lui Dinu Adameșteanu de a găsi o soluție pentru conservarea *in situ* și punerea în valoare a vestigiilor templelor din zona sacră metapontină; pornind de la indiciile furnizate de cercetările de teren, aerofotografice și de săpăturile sistematice, dr. Antonio de Siena a urmărit, în cadrul comunicării sale, *Forme di mobilità e d'integrazione: dall'abitato indigeno dell'Incoronata alla colonia greca di Metaponto*, prezentarea comparativă a caracteristicilor de amenajare a spațiului locuit în cadrul a două așezări aparținând unor culturi diferite: locală (enotră) și greacă, ce s-au succedat pe același amplasament.

Subtema „Indigeni nella Basilicata” a fost abordată de trei comunicări: așa cum indică și titlul, *Il santuario di Rossano di Vaglio. Prospettive di ricerca*, în intervenția dr. Marcello Tagliente (director, Museo Nazionale Archeologico della Basilicata “Dinu Adameșteanu”, Potenza) au fost rememorate etapele parcurse de cercetarea sanctuarului zeiței osce Mefitis și câteva dintre direcțiile de studiu generate de evoluția sa, de la statutul de sanctuar federal al lucanilor la cea de factor activ al procesului de romanizare; dr. Alfonsina Russo (Soprintendenza ai Beni Archeologici della Basilicata, Potenza), vorbind despre *Archeologia in un centro nord-lucano: il caso di Baragiano*, a adus în discuție valențele cognitive multiple pe care le poate avea cercetarea unui centru indigen aflat la confluența mai multor culturi antice, dar și modul în care semnificația sa poate fi valorificată din perspectiva dezvoltării integrate a unei regiuni; comunicarea intitulată *Una testina fittile indigena da Lavello (PZ)* a oferit dr. Elena Lattanzi (Roma)<sup>17</sup> ocazia de a face cunoscută auditoriului istoria acestui habitat antic, care a înregistrat parcurgerea mai multor etape culturale: daună, samnitică, romană.

Intervențiile specialiștilor români au fost grupate în două teme: **Il Mar Nero și Archeologia în Romania – Progetti.**

În cadrul primei teme au fost grupate patru intervenții, susținute de reprezentanți ai Institutului de Arheologie „Vasile Pârvan” al Academiei Române din București: dr. Mihaela Mănușcu-Adameșteanu a prezentat, în cadrul comunicării *Elementi dell'impianto urbano di età greca ad Orgame/Argamum*<sup>18</sup>, câteva observații privind organizarea spațiului urban argamens în epoca greacă; rezultatele mai vechilor cercetări privind etapa arhaică din evoluția centrului greco-indigen de

<sup>17</sup> Acum pensionară, dr. Elena Lattanzi a fost succesoarea directă a lui Dinu Adameșteanu la conducerea Soprintendenza Archeologica della Basilicata, în 1977.

<sup>18</sup> Așa cum a fost înscrisă în programul manifestării, comunicarea a fost realizată în colaborare cu dr. arh. Monica Mărgineanu-Cârstoiu, de la aceeași instituție.

la Tariverde, din teritoriul coloniei milesiene Istros, au fost puse în valoare și prezentate de dr. Iulian Bîrzescu în intervenția *Forchungen im Territorium der Koloniestadt Istros. Die archaische Siedlung von Tariverde*; despre un nou patron al cetății Callatis din vremea lui Augustus și contextul misiunii sale la Dunărea de Jos a vorbit prof. dr. Alexandru Avram<sup>19</sup> în cadrul comunicării *Un nouveau patron de la cité de Callatis: Cn. Cornelius Lentulus augur*; în final, Florian Matei-Popescu a făcut un alert, dar judicios documentat, examen al unuia dintre aspectele prezenței militare romane la Dunărea de Jos, prin comunicarea *The Auxiliary Units of the Undivided Moesia Province*.

Celei de-a doua arii tematice abordate de participanții români i s-au circumscris două comunicări: stadiul dezvoltării arheologiei aeriene în România și proiectele recent puse în operă, în această direcție, de către cIMeC împreună cu diverse instituții din țară și străinătate, au fost prezentate de Irina Oberländer-Târnoveanu (Institutul de Memorie Culturală, București) în cadrul comunicării *Aerial Archaeology in Romania: Recent Projects*, iar necesitatea punerii în practică a unui sistem unitar pentru evaluarea descoperirilor arheologice a fost susținută, prin prezentarea unui proiect original, intitulat *Sistema unitario per la valutazione delle scoperte archeologiche*, de către prof. dr. Nicolae Ursulescu (Universitatea „Al. I. Cuza” Iași, Facultatea de Istorie).

Manifestarea s-a încheiat printr-un ultim grupaj, reunind două comunicări sub tema **„La lezione del Professor Adameșteanu”**. În cadrul acesteia, prof. dr. Francesco d'Andria (director, Scuola di Specializzazione in Archeologia Classica e Medievale „Dinu Adameșteanu”, Università di Lecce) a vorbit despre *Adameșteanu, l'Università e il Salento*, reamintind celor prezenți contribuția omagiatului la dezvoltarea arheologiei salentine și la punerea în valoare a patrimoniului ei. În fine, nu cred că ar fi fost comunicare mai potrivită pentru a încheia manifestarea decât cea propusă de prof. dr. Michel Gras, director al Ecole Française de Rome, vechi colaborator și prieten al celui evocat: *Cosa ci ha insegnato Dinu Adameșteanu?*, reflecție conclusivă asupra influenței pe care activitatea neobositului cercetător româno-italian a exercitat-o asupra tuturor celor cu care a venit în contact, punând în evidență bogata și diversificata sa moștenire științifică și de experiență managerială!

În afara programului oficial, o intervenție evocativă a avut și dr. Maria Filomena Boemi, director la Aerofototeca Nazionale (Istituto Centrale per il Catalogo e la Documentazione, Roma)<sup>20</sup>, iar prof. dr. Paola Pellagati și dr. Elisa Lissi-Caronna au cerut permisiunea să prezinte câte o contribuție la volumul ce va grupa lucrările acestui *convegno*. La lucrările colocviului au participat și alți specialiști, interesați de domeniile abordate (fig. 1, 2).

<sup>19</sup> Prof. univ. Alexandru Avram predă istoria Greciei antice la Université du Maine, Le Mans, Franța, continuând să activeze și în cadrul Institutului de Arheologie „Vasile Pârvan” al Academiei Române.

<sup>20</sup> Dinu Adameșteanu a fost, între 1960-1964, creatorul și primul director al acestei structuri de cercetare și conservare a patrimoniului arheologic imobil, unică în Europa și America.

Bucuria aducerii aminte și lunga așteptare a întâlnirii cu Academia di Romania și cu reprezentanții școlii la care se formase mentorul și colegul lor, „Il Professore” sau simplu „Dinu”, cum îl numeau cei prezenți, au fost ceea ce a determinat o participare atât de aleasă la întâlnirea de la Roma. Iar evenimentul în sine nu este decât dovada vie că „Lecția lui Dinu Adameșteanu” – o lecție de viață, de profesionalism, dăruire, implicare și „sfințire a locului” – a fost bine înțeleasă și deprinsă de cei ce i-au fost colaboratori, elevi, discipoli. „Anche per me, come per molti altri studiosi italiani e stranieri, l’incontro con Dinu Adameșteanu ha rappresentato il momento iniziale di una intensa esperienza, scientifica ed umana, che ha avuto in lui un costante e fondamentale punto di riferimento” – scria recent unul dintre discipoli, prof. dr. Liliana Giardino<sup>21</sup>.

Prin comparație, românii au învățat prea târziu sau, poate, au înțeles prea puțin din „exemplul lui Adameșteanu”, la care mulți ar avea de reflectat; și, foarte probabil, ar trebui să „recuperăm” și o altă Lecție, aceea a respectului Valorilor Naționale, Lecție pe care ne-a oferit-o încă odată, cu discreția spontaneității și sincerității, în cazul Adameșteanu, lumea științifică (arheologică) din Italia. „L’Accademia è tornata a casa, dal punto di vista della comunità scientifica internazionale di Roma, e ora possiamo dire che con questo convegno, anche Adameșteanu è tornato a casa”, spunea prof. dr. Olof Brandt, secretar general al AIAC, în intervenția sa la deschiderea lucrărilor colocviului...

Într-adevăr, Școala de la Roma a recuperat și recupererează cu dificultate statutul de excelență atins în perioada interbelică în cadrul comunității științifice internaționale din Roma<sup>22</sup>. Seriile de bursieri care s-au succedat din 1999 până în 2008 au trăit mari frustrări: lipsa unei biblioteci proprii de specialitate, lipsa coordonării activității științifice în cadrul Accademiei, absența instituției din calendarul manifestărilor științifice curente, observabilă la avizierele tuturor celorlalte școli străine din Cetatea Eternă etc. Iar la originea tuturor acestor carențe se află schimbarea, odată cu redeschiderea în 1969, a însuși rostului pentru care instituția a fost creată<sup>23</sup>, acela de a contribui la formarea unei elite de specialiști români în domenii bine definite și la integrarea științei și culturii românești de înalt nivel în circuitul valorilor autentice ale spiritualității europene. În ce ne privește pe noi, bursierii, am încercat întotdeauna să învățăm câte ceva din Lecțiile înaintașilor, să ne racordăm la standardele comunității științifice din Roma și, atunci când a fost posibil, să schimbăm câte ceva pentru a readuce Școala către destinul prefigurat prin documentele fondatoare.

Cât am reușit o vor spune alții, de după noi...

---

<sup>21</sup> L. Giardino, *Omaggio a Dinu Adameșteanu*, Archeologia Aerea. Studi di Aerofotografia archeologica, I, Roma, 2004, p. 15.

<sup>22</sup> Accademia di Romania in Roma a redevenit membră în Unione Internazionale degli Istituti di Archeologia Storia e Storia dell'Arte in Roma abia în 2005; de la începutul anului 2008 este, din nou, membră a Associazione Internazionale di Archeologia Classica.

<sup>23</sup> A se vedea Legea nr. 4285 din 22 octombrie 1920.

ENTRE LA MER NOIRE ET LA MÉDITERRANÉE.  
AUTOUR DE DEUX COLLOQUES RÉCENTS  
TÉNUS À L'ACCADEMIA DI ROMANIA DE ROME<sup>24</sup>

RÉSUMÉ

En tant que titulaire d'une bourse d'études „Vasile Pârvan” (2006-2008) et suite d'un engagement obligatoire se rapportant à ce statut-même, j'ai mis sur pied les projets de deux réunions scientifiques, tenues en 2007 et 2008 à l'Accademia di Romania à Rome: 1. Symposium accompagné d'une Exposition de photographie artistique, réunis sous le thème „Grecs et Romains aux bouches du Danube” (*Giornata di studi e Mostra di immagini fotografiche “Greci e Romani alle foci del Danubio”*), Accademia di Romania in Roma, 29-30 Mars 2007; 2. Congrès commémoratif „Dinu Adameşteanu. De la mer Noire à la mer Jonienne” (*Convegno di studi “Dinu Adameşteanu. Dal mar Nero allo Jonio”*), Accademia di Romania in Roma, 27-28 Mars 2008. Leur but commun était de mettre à profit l'emplacement de l'Accademia di Romania à Rome, en facilitant le rapprochement entre l'archéologie roumaine du monde gréco-romain et le milieu académique italien. Dans les deux cas, le concours de l'Institut d'Archéologie „Vasile Pârvan” de l'Académie Roumaine a offert un appui extrêmement efficace au déroulement des événements. Jusqu'à la parution des Actes des deux réunions, et toujours en vue de la promotion d'un esprit de coopération institutionnelle profitable pour l'ensemble de l'archéologie roumaine, j'offre ici la chronique des deux *incontri di studio*.

Mihaela Iacob

---

<sup>24</sup> Il s'agit du Symposium accompagné de l'Exposition de photographie artistique „Grecs et Romains aux bouches du Danube” (*Giornata di studi e Mostra di immagini fotografiche „Greci e Romani alle foci del Danubio”*), Accademia di Romania in Roma, 29-30 Mars 2007; et du Congrès commémoratif „Dinu Adameşteanu. De la mer Noire à la mer Jonienne” (*Convegno di studi “Dinu Adameşteanu. Dal mar Nero allo Jonio”*), Accademia di Romania in Roma, 27-28 Mars 2008.

TUDOR SOROCEANU (ed.), *Bronzefunde aus Rumänien/Descoperiri de bronzuri din România II*, Editura Accent, Bistrița, Cluj-Napoca, 2005.

În anul 2005, sub egida Complexului Muzeal Bistrița-Năsăud, a apărut volumul II din seria **Bronzefunde aus Rumänien**, editat de Tudor Soroceanu. Volumul are 501 pagini de foarte bună calitate și conține, pe lângă *Abrevieri generale*, un *Cuvânt-înainte* scris de Tudor Soroceanu și un necesar *Indice de localități* pentru primele două volume ale seriei (primul volum a apărut în seria PAS, Band 10, 1995), 17 studii referitoare la problematica depunerii de obiecte din bronz în spațiul actualei României, în Ucraina transcarpatică și în general în sud estul Europei.

Primul studiu, numit *Restitutiones bibliographicae et archaeologicae ad res praehistoricas pertinentes I. Contribuția lui C. Nicolescu-Otin la cunoașterea metalurgiei preistorice* (p. 15-46, limba română, rezumat în limba germană), îi aparține lui Tudor Soroceanu și aduce în atenția cercetătorilor importanța activitate în domeniul cunoașterii metalurgiei preistorice întreprinsă de inginerul Nicolescu-Otin. Acest pionier al studiilor metalografice din România începutului de secol al XX-lea este rareori citat în literatura de specialitate, contribuția lui Tudor Soroceanu reparând astfel o nedreaptă uitare și constituind totodată un necesar instrument de lucru prin publicarea unor piese fie ilustrate greșit în literatura de specialitate, fie considerate pierdute.

Al doilea studiu, intitulat *Beiträge zur Kenntnis der Bronzemetallurgie im Nordwesten Rumäniens (unter Berücksichtigung des Oberlaufes von Crasna und Barcău)/Contribuții la cunoașterea metalurgiei bronzului în nord-vestul României (cursul superior al Crasnei și al Barcăului)* (p. 47-74, bilingv – română și germană) este realizat de Ioan Bejinariu și tratează o serie de descoperiri din nord-vestul României. Este vorba de 15 piese din bronz (un topor cu disc, două dălți, opt ace, un disc spiralic, trei străpungătoare), patru tipare din gresie (pentru o daltă, un ac cu placă rombică, un topor cu gaură de înmănușare transversală și pentru falere) și cinci piese din lut (patru duze și o lingură). Descoperirile au fost făcute într-o serie de așezări aparținând bronzului mijlociu și târziu de pe cursul superior al Crasnei și al

Barcăului, piesele integrându-se în contextul mai larg al cercului metalurgic din nord-vestul României și estul Ungariei.

Al treilea studiu se numește *Der bronzene Nadeldepotfund von Petea, Kr. Satu Mare/Depozitul de ace din bronz descoperit la Petea, jud. Satu Mare* (p. 75-94, bilingv – română și germană, rezumat în limba maghiară) și îi aparține lui Liviu Marta. Autorul menționat prezintă un depozit constituit din patru ace cu protuberanțe caracteristice epocii târzii a bronzului, descoperite în satul Petea, jud. Satu Mare, cu prilejul unei săpături de salvare. Depozitul a fost legat de așezarea de tip Suci de Sus din punctul respectiv și pare să intre în categoria depunerilor rituale din așezări, chiar dacă situații similare sunt foarte rar întâlnite în alte așezări ale epocii bronzului.

Al patrulea studiu, este realizat de Horia Ion Ciugudean și Ioan Alexandru Aldea și se numește *Der erste Depotfund von Cugir, Kr. Alba, und seine Beziehungen zu den spätbronzezeitlichen Kulturphänomenen Siebenbürgens* (p. 95-132, limba germană, rezumat în limba română). Autorii rediscută problematica depozitului de la Cugir, după o primă publicare a acestuia în anul 1997. Datarea depozitului în HaA1 este menținută (seria Cincu-Suseni), însă unele piese sunt reinterpretate (identificarea unui fragment de fibulă de tip *Grossmugl*, a unui rebut de turnare de la o seceră și reconstituiri posibile ale unor vase din bronz).

Al cincilea studiu, numit *Der Gußformenfund von Plenița, Kreis Dolj, Rumänien/Descoperirea de tipare pentru turnarea bronzului de la Plenița, județul Dolj* (p. 133-208, bilingv – germană și română), este realizat de Nikolaus Boroffka și Florin Ridiche. Studiul repune în valoare importanța descoperire de tipare de celturi de la Plenița, jud. Dolj și tiparul de la Almăj, din același județ. Sunt discutate istoricul descoperirii, descrierea tiparelor, elementele tehnice de turnare cu analogiile acestora, analogiile pentru obiectele de bronz turnate în tiparele respective, elemente de cronologie, tiparul de la Almăj și un consistent capitol cu observații finale. Pentru tipologia formelor de turnat, autorii folosesc sistemul binecunoscut al

lui Burger Wanzek, cu unele critici și completări, iar în capitolul de observații finale sunt discutate diferitele tehnici de turnare, statutul social al meșteșugarilor, gradul lor de specializare sau mobilitatea acestora. De asemenea, studiul conține și nouă liste de descoperiri cu tipare de celturi și celturi ce au analogii în formele de turnat de la Plenița.

Al șaselea studiu este intitulat *Der Bronzefund von Mileni, Kr. Mehedinți* (p. 209-217, limba germană) și este realizat de Gabriel Crăciunescu. Autorul publică, într-o variantă îmbunătățită depozitul de bronzuri de la Mileni, jud. Mehedinți, constând în șase celturi și cinci vârfuri de lance din bronz (inițial erau mai multe celturi și vârfuri de lance pierdute astăzi, ca și vasele în care acestea au fost descoperite). Autorul menționat consideră că depozitul a fost strâns în perioada HaA1 și depus în pământ la limita dintre HaA2 și HaB1.

Al șaptelea studiu, *Der Bronzefund von Sebeș, Kr. Alba* (p. 219-234, limba germană), îi aparține lui Carol Kacsó și reprezintă reluarea unei publicări mai vechi a depozitului de bronzuri de la Sebeș, jud. Alba. Depozitul a fost descoperit în 1883 și constă în 23 de pandantive, două șaibe rotunde, un cuțit fragmentar, fragmentele unei fibule și ale unui disc (poate aparținând tot unei fibule). Tipologia și cronologia obiectelor ce compun depozitul de la Sebeș sunt prezentate în detaliu, autorul discutând cu acest prilej și diferitele obiecte de bronz de origine vestică ajunse la în spațiul actualei României, pe filiera culturii ceramicii încrustate.

Al optulea studiu, intitulat *Bronzefunde von Târgu Lăpuș, Kr. Maramureș* (p. 235-243, limba germană), este realizat de același Carol Kacsó și discută diferite obiecte de bronz din colecția Dr. Ferenc Floth din Beclean, care ar proveni de la Târgu Lăpuș, jud. Maramureș. S-a observat încă de la prima menționare a obiectelor (1895) că acestea aveau patine diferite, astfel că nu puteau proveni de la o descoperire unitară. Pe baze teoretice, Kacsó le împarte în două depozite, Târgu Lăpuș I și Târgu Lăpuș II și trece în revistă cercetătorii care s-au ocupat de-a lungul vremii de această importanță descoperire. Asemănarea dintre topoarele de tip Drajna aparținând depozitului Târgu Lăpuș I și o descoperire de la Dodona (Grecia) dovedește legăturile pe spații largi între meșteșugarii epocii bronzului.

Al nouălea studiu, *Bronzezeitliche Metallfunde aus der Sammlung des Transkarpatischen*

*Heimatkundemuseums (Užgorod, Ukraine)/ Descoperiri de metal din epoca bronzului aflate în colecția Complexului Muzeal Transcarpatic (Užgorod, Ucraina)* este bilingv (limbile română și germană, p. 245-263) și este realizat de Josip Kobal'. Autorul menționat prezintă 27 de obiecte de metal din epoca bronzului din fostul comitat „Máramoros”, așa cum acesta exista înainte de primul război mondial. Este vorba de nouă topoare întregi sau fragmentare, un vârf de lance fragmentar, trei celturi (unul întreg și două fragmentare) și 13 brățări. Nu se cunosc prea bine nici contextul descoperirii lor, nici locurile de descoperire (cu excepția câtorva dintre aceste obiecte). Kobal' plasează colecția de obiecte de metal în seria Uriu-Ópály, situație tipică pentru Maramureș în opinia cercetătorului menționat.

Al zecelea studiu se numește *Urnenfelderzeitliche Bronzefunde aus dem Nordosten Siebenbürgens* (p. 265-284, limba germană) și îi aparține lui George G. Marinescu. Sunt prezentate noi descoperiri de obiecte din bronz din nord-estul Transilvaniei: nouă celturi (opt întregi și unul fragmentar) și două topoare cu disc și spin. De asemenea, autorul actualizează catalogul descoperirilor de obiecte de bronz din nord-estul Transilvaniei din intervalul BD-HaB (numărul locurilor de descoperire crește de la 39 la 59).

Al unsprezecelea studiu, *Un depozit de bronzuri din ținutul Sucevei* (p. 285-299, limba română), este scris de Alix Hänsel și prezintă 19 obiecte de bronz din perioada HaA (sec. XII-XI a. Chr.), dintr-o colecție particulară (Dr. Reiner Tartler). Locul de proveniență al obiectelor și condițiile de descoperire nu se mai cunosc astăzi, fiind o descoperire făcută probabil la începutul secolului XX. Sunt publicate în această contribuție opt brățări întregi sau fragmentare, trei verigi, un fragment de colan (?), o bandă, un manșon, două vârfuri de lance (unul întreg, altul fragmentar), un topor cu aripioare, o daltă-celt și un celt cu urechiușă. Alix Hänsel consideră că „toate depozitele au un numitor comun din punct de vedere al intenției”, și anume „tezurizarea unor anumite obiecte de metal ca expresie a unei anumite valori masurabile, acceptate de toți datorită concepțiilor din vremea respectivă”. De asemenea, depozitul este important prin faptul că este prima dată când se găsește o piesă componentă a unui car din grupa central-europeană Hart a.d. Alz în sud-estul Europei.

Al doisprezecelea studiu se intitulează *Noi cercetări asupra metalurgiei epocii bronzului în sud-estul Europei* (p. 301-315, limba română), fiind o contribuție a lui Svend Hansen. Pornind de la importanța descoperire a unui depozit de bronzuri de la Tekirdağ (Tracia turcească), autorul menționat trece în revistă o serie de probleme importante ale cercetării în domeniul metalurgiei preistorice, cum ar fi schimburile la mare distanță sau potențialul metodic al analizelor de metal. În acest context este menționat Bazinul Carpatic cu cele peste 1000 de depozite ale sale, ca importantă sursă de informații în aceste direcții, din păcate nevalorificată corespunzător.

Al treisprezecelea studiu îi aparține Carolei Metzner-Nebelsick și se numește *Despre importanța cronologică și cultural-istorică a depozitelor din România în epoca târzie a bronzului și în epoca timpurie a fierului* (p. 317-342, limba română). Este rediscutată problema așa-zisului „cerc de forme traco-cimerian” și a depozitelor de bronzuri din secolele X-VIII a. Chr. Una dintre concluziile interesante ale studiului este aceea că noua ordonare a acestor depozite de pe teritoriul României nu mai justifică o împărțire în trei faze paralelizate cu faza HaB în sensul lui H. Müller-Karpe. De asemenea, analiza structurală a depozitelor acestei perioade poate duce la rezultate interesante, cum ar fi anumite grupări ale depozitelor (cf. tabelului de la figura 6).

Al paisprezecelea studiu, îi aparține lui Florin Gogâltan și se intitulează *Zur Bronzeverarbeitung im Karpatenbecken. Die Tüllenhammer und Tüllenambosse aus Rumänien* (p. 343-386, limba germană, rezumat în limba franceză). Sunt discutate ciocanele și nicovalele cu gaură de înmănușare transversală din România. Studiul este structurat în zece părți, și anume o introducere, un scurt istoric al cercetării, un catalog al descoperirilor, condițiile de descoperire, tipologia obiectelor aparținând acestor două tipuri, tehnica de producție a acestora, funcția, răspândirea, cronologia lor și concluzii. Au fost determinate de către autor șapte tipuri principale de ciocane și nicovale cu gaură de înmănușare transversală în România, cu mai multe subtipuri. De asemenea, s-a putut observa că cea mai mare parte a acestor unelte se concentrează în Transilvania. În ceea ce privește cronologia acestora, cele mai timpurii apar în

perioada târzie a epocii bronzului, iar cele mai recente în HaB1.

Al cinsprezecelea studiu, numit *Zu den Fundumständen der europäischen Metallgefäße bis in das 8. Jh. v. Chr. Ein Beitrag zu deren religionsgeschichtlicher Deutung* (p. 388-428, limba germană, rezumate în limbile română și franceză), este scris de Tudor Soroceanu și se ocupă pentru prima oară în mod sistematic de problematica veselei de metal ca martor al riturilor și ritualurilor de dinainte de secolul VII a. Chr., ca un aspect particular al religiei preistorice. Studiul conține o introducere, un istoric al cercetării, o foarte importantă secțiune în care este tratată poziționarea vaselor de metal în diferite contexte arheologice, contextul geomorfologic, contextul social-religios, posibile interpretări, concluzii și un catalog al descoperirilor. Ilustrația cuprinde o hartă a răspândirii depunerilor de vase din metal, diferite contexte ale acestora și o propunere de a sistematiza încercările de interpretare ale acestor depuneri, așa cum transpare din fig. 7.

Al șaisprezecelea studiu, intitulat *Zu zeitlichen Heimat des Eimerpaares vom Kurd-Typ aus Brâncovenești, Siebenbürgen, Rumänien* (p. 429-476, limba germană, rezumate în limbile franceză, maghiară și română), este realizat de Tudor Soroceanu și se ocupă de siturile de la Brâncovenești. După o verificare în detaliu a acestor vase, autorul le redatează din HaA1-HaB1 în HaB3-C, pe baza comparării elementelor morfologice ale siturilor de la Brâncovenești cu cele ale altor situle de tip Kurd. Studiul conține o scurtă introducere, un istoric al cercetării, o privire critică asupra publicării și a datării siturilor de la Brâncovenești, o trecere în revistă a tipului Kurd, rediscutarea argumentelor ce ar pleda pentru o datare în HaA1 a vaselor de la Brâncovenești, analizarea decorului siturilor de la Brâncovenești și a importanței acestuia pentru cronologia lor, o paralelă între siturile de la Brâncovenești și cea de la Bologna-Certosa, redatarea siturilor de la Brâncovenești, utilizare și răspândire, noul mediu cultural al siturilor de la Brâncovenești, despre depunerile hallstattiene timpurii din vestul României, despre caracterul depunerii de la Brâncovenești și concluzii.

Al șaptesprezecelea și ultimul studiu este scris de Alessandra Giumlia-Mair și se numește *Metallurgische untersuchungen an den situlen*



von Brâncovenești, Kr. Mureș, Siebenbürgen (p. 477-485, limba germană); conține diferite tipuri de analize aplicate situlelor de la Brâncovenești: pentru stabilirea tipului de decor a fost luată o probă de pe situla A și analizată la un microscop electronic cu raster, iar pentru cercetarea aliajului au fost luate probe pentru o analiză cu absorbție de atomi. S-a putut constata că decorul geometric de pe una din situle a fost obținut prin cositorire, că ambele vase aparțin aceleiași tradiții metalurgice, că aliajul folosit a fost

purificat și pregătit cu atenție. De asemenea, ambele situle par să fi fost realizate în același cerc metalurgic.

În încheierea acestei prezentări aș dori menționez că prezenta lucrare se constituie într-un prețios instrument de lucru pentru cercetătorii epocii bronzului și nu numai.

Cristian Eduard Ștefan

TUDOR SOROCEANU, *Die vorskythenzeitlichen Metallgefäße im Gebiet des heutigen Rumänien—Vasele de metal prescitate de pe actualul teritoriu al României*. Bronzefunde aus Rumänien III—Descoperiri de bronzuri din România III, Biblioteca Muzeului Bistrița Seria Historica 16, Bistrița, Cluj Napoca 2008, 331 p., 94 pl., 6 hărți.

Vasele de metal aparțin uneia dintre cele mai cuprinzătoare cercetate categorii de obiecte din epoca bronzului. Aceasta se datorează poate „atractivității lor” pentru cercetătorul modern, mai ales că grupa lor nu este prea numeroasă, precum și caracterului lor ieșit din comun.

Descoperirile de vase de metal din Europa centrală și sudică au fost editate într-o serie de volume din colecția *Prähistorische Bronzefunde*: D. Marzoli („Bronzefeldflaschen”, Italia), P. Patay (Ungaria), G. Prüssing (Austria), M. Novotná (Slovacia), O. Kytlicová (Boemia), J. Nekvasil și V. Podborský (Moravia), Chr. Jacob (Germania de nord-vest, vest și sud), M. Gedl (Polonia)<sup>1</sup>. Volumele PBF despre vasele de metal din Germania de est (J. Martin) și Marea Britanie (S. Gerloff) se află deja sub tipar.

<sup>1</sup> D. Marzoli, *Die Bronzefeldflaschen in Italien*, PBF II/4, 1989; P. Patay, *Die Bronzegefäße in Ungarn*, PBF II/10, 1990; G. Prüssing, *Die Bronzegefäße in Österreich*, PBF II/5, 1991; M. Novotná, *Die Bronzegefäße in der Slowakei*, PBF II/11, 1991; O. Kytlicová, *Die Bronzegefäße in Böhmen*, PBF II/12, 1991; J. Nekvasil, V. Podborský, *Die Bronzegefäße in Mähren*, PBF II/13, 1991; Chr. Jacob, *Die Metallgefäße der Bronze- und Hallstattzeit in Nordwest-, West- und Süddeutschland*, PBF II/9, 1995; M. Gedl, *Die Bronzegefäße in Polen*, PBF II/15, Stuttgart, 2001.

Spațiul est-mediteranean și zonele aferente sunt de asemenea tratate cuprinzător<sup>2</sup>.

În afara colecției PBF există numeroase studii care tratează vasele de metal din Danemarca<sup>3</sup>, Franța (importantul depozit cu vase

<sup>2</sup> H. Matthäus, *Die Bronzegefäße der kretisch-mykenischen Kultur*, PBF II/1, 1980; A. Radwan, *Die Kupfer- und Bronzegefäße Ägyptens (Von den Anfängen bis zum Beginn der Spätzeit)*, PBF II, 2, München, 1983; L. Gershuny, *Bronze Vessels from Israel and Jordan*, PBF II/6, 1985; H. Matthäus, *Metallgefäße und Gefäßuntersätze der Bronzezeit, der geometrischen und archaischen Periode auf Cypern mit einem Anhang der bronzezeitlichen Schwertfunde auf Cypern*, PBF II/8, 1985; G. M. Bellelli, *Vasi iranici in metallo dell'Età del Bronzo*, PBF II/17, Stuttgart, 2002; M. Müller-Karpe, *Die Bronzegefäße im Iraq I (von den Anfängen bis zur Akkad-Zeit)*, PBF II/14, 1993; E. O. Negahban, *Metal Vessels from Marlik*, PBF II/3, 1983.

<sup>3</sup> H. Thrane, *The earliest bronze vessels in Denmark's Bronze Age*, ActaArch. København 33, 1962, p. 109-163; H. Thrane, *Dänische Funde fremder Bronzegefäße der jüngeren Bronzezeit (Periode IV)*, ActaArchKøbenhavn 36, 1965, p. 157-207; H. Thrane, *A new hoard of Jenisovice cups from South Jutland*, ActaArch. København 47, 1976, p. 168-171; H. Thrane,

von Brâncovenești, Kr. Mureș, Siebenbürgen (p. 477-485, limba germană); conține diferite tipuri de analize aplicate situlelor de la Brâncovenești: pentru stabilirea tipului de decor a fost luată o probă de pe situla A și analizată la un microscop electronic cu raster, iar pentru cercetarea aliajului au fost luate probe pentru o analiză cu absorbție de atomi. S-a putut constata că decorul geometric de pe una din situle a fost obținut prin cositorire, că ambele vase aparțin aceleiași tradiții metalurgice, că aliajul folosit a fost

purificat și pregătit cu atenție. De asemenea, ambele situle par să fi fost realizate în același cerc metalurgic.

În încheierea acestei prezentări aș dori menționa că prezenta lucrare se constituie într-un prețios instrument de lucru pentru cercetătorii epocii bronzului și nu numai.

Cristian Eduard Ștefan

TUDOR SOROCEANU, *Die vorskythenzeitlichen Metallgefäße im Gebiet des heutigen Rumänien—Vasele de metal prescitate de pe actualul teritoriu al României*. Bronzefunde aus Rumänien III—Descoperiri de bronzuri din România III, Biblioteca Muzeului Bistrița Seria Historica 16, Bistrița, Cluj Napoca 2008, 331 p., 94 pl., 6 hărți.

Vasele de metal aparțin uneia dintre cele mai cuprinzătoare cercetate categorii de obiecte din epoca bronzului. Aceasta se datorează poate „atractivității lor” pentru cercetătorul modern, mai ales că grupa lor nu este prea numeroasă, precum și caracterului lor ieșit din comun.

Descoperirile de vase de metal din Europa centrală și sudică au fost editate într-o serie de volume din colecția *Prähistorische Bronzefunde*: D. Marzoli („Bronzefeldflaschen”, Italia), P. Patay (Ungaria), G. Prüssing (Austria), M. Novotná (Slovacia), O. Kytlicová (Boemia), J. Nekvasil și V. Podborský (Moravia), Chr. Jacob (Germania de nord-vest, vest și sud), M. Gedl (Polonia)<sup>1</sup>. Volumele PBF despre vasele de metal din Germania de est (J. Martin) și Marea Britanie (S. Gerloff) se află deja sub tipar.

<sup>1</sup> D. Marzoli, *Die Bronzefeldflaschen in Italien*, PBF II/4, 1989; P. Patay, *Die Bronzegefäße in Ungarn*, PBF II/10, 1990; G. Prüssing, *Die Bronzegefäße in Österreich*, PBF II/5, 1991; M. Novotná, *Die Bronzegefäße in der Slowakei*, PBF II/11, 1991; O. Kytlicová, *Die Bronzegefäße in Böhmen*, PBF II/12, 1991; J. Nekvasil, V. Podborský, *Die Bronzegefäße in Mähren*, PBF II/13, 1991; Chr. Jacob, *Die Metallgefäße der Bronze- und Hallstattzeit in Nordwest-, West- und Süddeutschland*, PBF II/9, 1995; M. Gedl, *Die Bronzegefäße in Polen*, PBF II/15, Stuttgart, 2001.

Spațiul est-mediteranean și zonele aferente sunt de asemenea tratate cuprinzător<sup>2</sup>.

În afara colecției PBF există numeroase studii care tratează vasele de metal din Danemarca<sup>3</sup>, Franța (importantul depozit cu vase

<sup>2</sup> H. Matthäus, *Die Bronzegefäße der kretisch-mykenischen Kultur*, PBF II/1, 1980; A. Radwan, *Die Kupfer- und Bronzegefäße Ägyptens (Von den Anfängen bis zum Beginn der Spätzeit)*, PBF II, 2, München, 1983; L. Gershuny, *Bronze Vessels from Israel and Jordan*, PBF II/6, 1985; H. Matthäus, *Metallgefäße und Gefäßuntersätze der Bronzezeit, der geometrischen und archaischen Periode auf Cypern mit einem Anhang der bronzezeitlichen Schwertfunde auf Cypern*, PBF II/8, 1985; G. M. Bellelli, *Vasi iranici in metallo dell'Età del Bronzo*, PBF II/17, Stuttgart, 2002; M. Müller-Karpe, *Die Bronzegefäße im Iraq I (von den Anfängen bis zur Akkad-Zeit)*, PBF II/14, 1993; E. O. Negahban, *Metal Vessels from Marlik*, PBF II/3, 1983.

<sup>3</sup> H. Thrane, *The earliest bronze vessels in Denmark's Bronze Age*, ActaArch. København 33, 1962, p. 109-163; H. Thrane, *Dänische Funde fremder Bronzegefäße der jüngeren Bronzezeit (Periode IV)*, ActaArchKøbenhavn 36, 1965, p. 157-207; H. Thrane, *A new hoard of Jenisovice cups from South Jutland*, ActaArch. København 47, 1976, p. 168-171; H. Thrane,

de metal de la Blanot e publicat de J.-P. Thevenot, o privire generală asupra depozitelor fiind oferită de J.-F. Piningre<sup>4</sup>), Italia<sup>5</sup> și Serbia<sup>6</sup>, așa încât aceste regiuni sunt "acoperite" în ceea ce privește cercetarea categoriei discutate. Doar teritoriul României lipsea până acum pentru completarea unei imagini de ansamblu.

Lucrarea de față vine să întregească această absență și se dorește a fi în primul rând o prezentare generală de materiale, la care se adaugă oferirea câtorva direcții de interpretare (p. 8). Chiar dacă pasajele interpretative sunt concepute mai degrabă sumar în lucrarea aici prezentată, autorul reia o serie de discuții extinse în articole separate (p. 9)<sup>7</sup>.

Vasele de metal și forma lor de păstrare ca obiecte depuse sunt văzute de autor atât în contextul acțiunilor cu caracter cultic, cât și al exprimării sociale a unei clase superioare, a unei elite. Formele paneuropene de vase de metal, ca de exemplu ceștile de tip Fuchsstadt sau Kirkendrup, fără a mai vorbi de situlele de tip

Kurd indică existența unei elite în întreaga zonă aflată la nordul Alpilor, cuprinsă între Oceanul Atlantic și Bazinul Carpatic, elită care comunica și se recunoștea reciproc prin simboluri asemănătoare. Dacă descoperirea de la Pavlovka, Moldova, poate fi inclusă în cadrul ceștilor de tip Kirkendrup (p. 65 și urm.), atunci se poate spune că această zonă se întindea chiar dincolo de Bazinul Carpatic.

Publicarea volumului fusese prevăzută inițial pentru seria PBF, după cum se poate citi în introducere (p. 13). Desprinderea din serie este pe de o parte regretabilă, dacă avem în vedere prezentarea uniformă a acestei categorii de obiecte; avantajul este în schimb publicarea unui mare număr de fotografii, în parte color, pe care normele seriei PBF nu ar fi permis-o (planșele însă respectă normele de redacție a seriei PBF). Fotografiile oferă cititorului anumite detalii importante, cum ar fi de exemplu tehnica de prelucrare, care nu ar fi putut fi observate în desenele standardizate din seria PBF. Se poate spune că desenele reprezintă în general o interpretare subiectivă a desenatorului și că prin ele se pierd anumite informații. Importanța acestor detalii este subliniată și de o altă lucrare, din seria PBF, despre topoarele din Croația, Muntenegru, Bosnia și Herțegovina<sup>8</sup>, în care s-au folosit fotografii ale obiectelor. O continuare a acestui început ar fi de dorit și în lucrările viitoare din seria PBF.

Un mare avantaj se dovedește publicarea bilingvă a studiului (în limbile germană și română), mai ales în timpurile actuale, în care cunoștințele de limbi străine se împuținează. Doar vocile din catalog sunt redactate exclusiv în limba germană, ceea ce nu ar trebui să constituie mari probleme de înțelegere, datorită formei lor relativ standardizate de prezentare.

Cuvântului-înainte (p. 7-15), în care este descrisă lungă și dificilă istorie a realizării lucrării, îi urmează o parte introductivă (p. 15-31), în care autorul prezintă rezumativ anumite probleme referitoare la cercetarea vaselor de metal, cum ar fi de exemplu aceea a funcționalității lor sau dificultățile de atribuire a fragmentelor mărunte de tablă unor vase de

*Funde fremder Bronzegefäße in südkandinavischen Funden aus der jüngeren Bronzezeit (Periode V)*, ActaArchKøbenhavn 49, 1978, p. 1-35.

<sup>4</sup> J.-P. Thevenot, *L'Âge du bronze en Bourgogne. Le dépôt de Blanot (Côte d'or)*, RAEstVest, Supplement 11, 1991; J.-F. Piningre, *Le dépôt d'Evans (Jura-France) et les dépôts de vaiselle métallique de l'âge du bronze final en France*, ArchKorr 32, 2002, p. 59-66.

<sup>5</sup> C. Iaia, *Produzioni toreutiche della prima età del ferro in Italia centro-settentrionale. Stili decorativi, circolazione, significato*, Pisa / Roma, 2005.

<sup>6</sup> D. Jacanović, *Metallgefäße aus der späten Bronzezeit und frühen Eisenzeit in Serbien*, Starinar 45-46, 1994- 1995, p. 101-112.

<sup>7</sup> T. Soroceanu, *Die Fundumstände bronzezeitlicher Deponierungen – Ein Beitrag zur Hortdeutung beiderseits der Karpaten*, în T. Soroceanu (ed.), *Bronzefunde aus Rumänien*, PAS 10, 1995, p. 15-80; T. Soroceanu, *Zu den Fundumständen der europäischen Metallgefäße bis in das 8. Jh. v. Chr. Ein Beitrag zu deren religionsgeschichtlicher Deutung*, în: T. Soroceanu (ed.), *Bronzefunde aus Rumänien II*, Bistrița / Cluj-Napoca, 2005, p. 387-428.

<sup>8</sup> Z. Žeravica, *Äxte und Beile aus Dalmatien und anderen Teilen Kroatiens, Montenegro, Bosnien und Herzegowina*, PBF IX/18, 1993.

metal. Răspunsurile sunt date mai puțin în acest capitol cât mai ales în cadrul discuției destinate diferitelor tipuri și în partea finală, interpretativă.

În continuare este oferit un istoric comprimat, structurat pe etape, al descoperirilor și al cercetării vaselor de metal de pe teritoriul românesc. Acesta cuprinde, pe lângă o primă etapă marcată în special de descoperirea primului depozit cu vase de metal din Transilvania (Cârța, 1796), o „fază culminantă a descoperirilor”, care durează din a doua jumătate a secolului al XIX-lea până la Primul Război Mondial, urmată de o fază cu mai puține descoperiri, până în anii '50, precum și o ultimă fază în care au ieșit la iveală „surprinzător de multe vase de metal” (p. 23), și care durează până în prezent. Aceste etape de descoperire, care în studiul de față sunt destul de general prezentate, pot fi confirmate, urmărite și cuprinzător precizate și la alte categorii de obiecte de metal, cum ar fi de exemplu celturile<sup>9</sup>. Respectivetele etape sunt strâns legate și influențate, printre altele, de dezvoltarea agriculturii și de sporirea construcțiilor în epoca modernă.

Primul punct culminat coincide cu instituționalizarea arheologiei și istoriei vechi, pe de o parte, și cu mecanizarea agricolă și alte inovații în agricultură, pe de altă parte. De exemplu, folosirea îngrășămintelor artificiale, începând cu sfârșitul secolului al XIX-lea, a făcut accesibile culturilor agricole teritoriile care înainte nu erau afectate de activitatea umană. Reducerea descoperirilor între 1910 și 1950 se datorează cu siguranță recesiunii economice și celor două războaie mondiale. Creșterea masivă a descoperirilor, începând cu anii '50, își are cauzele într-o mare măsură în colectivizarea forțată, care a dus la intensificarea și extinderea apreciabilă a agriculturii. Folosirea plugului adânc a dus la afectarea masivă a structurilor arheologice și la apariția mai multor artefacte decât în perioadele anterioare. Această perioadă coincide și cu începerea construcțiilor de cartiere de locuit în marile orașe și cu dezvoltarea unei rețele de muzee locale, care s-a preocupat de colectarea obiectelor ieșite la suprafață în urma

activității edilitare. După descoperirile de vase de metal citate (p.22 și urm.), se poate observa o reducere a numărului descoperirilor în anii '80, ceea ce poate indica o secare lentă a izvoarelor sau poate fi urmarea recesiunii economice din ultima decadă a regimului comunist.

Reducerea și mai accentuată a descoperirilor în anii '90, asupra căreia nu s-a insistat în lucrarea aici prezentată, s-a petrecut în contextul prăbușirii întregului sistem agrar comunist și al repunerii în proprietate privată a suprafețelor mari de pământ, care într-o fază inițială nu au mai fost prelucrate mecanic sau chiar deloc. Descoperiri mai noi, ca de exemplu depozitul de la Lăpuș II, arată că izvoarele arheologice sunt departe de a fi secate.

În capitolul „Generalități privind materialul” sunt prezentate mai detaliat dificultățile clasificării vaselor de metal, mai ales din cauza individualității lor și a stării pronunțate de fragmentare. Termenului „tip” îi este preferat cel de „familie” sau „linie”, care ar exprima mai adecvat realitatea tipologică în cazul vaselor de metal. Acest concept, cu siguranță folositor, este prezentat grafic pe planșa E și exemplificat prin ceștile de „tip” Friedrichsruhe, Fuchsstadt și Kirkendrup. Forma de prezentare a catalogului corespunde structurii adoptate de seria PBF. Materialul este grupat după formele: cești, străchini, cazane și situle, și înfățișat în amănunțime, separat pe capitole. O categorie de sine stătătoare este reprezentată de „vase diverse de metal” (printre altele, vase miniaturale, cărucioare miniaturale, vase de aur, site, vase de tip polonic).

Fiecărui tip din cadrul categoriilor mai sus amintite îi corespunde o scurtă definiție și un sumar istoric al cercetărilor. Mai departe sunt descrise dificultățile încadrării tipologice a diferitelor vase, după care urmează descrierea propriu-zisă a obiectelor. O mare atenție este acordată descrierii tehnologice, precum și discuției critice a condițiilor de descoperire. Acestora le urmează observații referitoare la funcționalitate, încadrare cronologică și răspândire.

În total sunt prezentate 396 vase de metal, întregi sau fragmentare. La acestea se adaugă patru vase, păstrate în muzee românești, dar care nu provin de pe teritoriul actual al României (Anexa II), precum și patru descoperiri mai noi din spațiul cercetat, care nu au putut fi încadrate tipologic (Anexa III). Din cele cca. 400 de vase

<sup>9</sup> O. Dietrich, *Bronzene Tüllenbeile in Rumänien. Chronologisch-chorologische Studien*, teză de Magister, nepublicată, Berlin, 2009, p. 60-63.

de metal luate în discuție, 192 de vase întregi sau fragmentare au fost pentru prima dată publicate sau ilustrate în studiul lui Soroceanu, 130 de piese din 192 (număratoarea recenzentului) fiind numai din depozitul de la Uioara de Sus (de exemplu, p. 246, Nr. 221-225, S. 249, Nr. 281-394). Numărul substanțial de fragmente se datorează în general marilor depozite datate în HaA1, de unde provin mai ales fragmente neîncadrabile tipologic (de exemplu, din depozitele de la Suseni și Uioara de Sus).

Ce aduce nou studiul, în afară de înregistrarea completă și detaliată a vaselor de metal? În primul rând se remarcă acribia cu care este abordat istoricul descoperirii și prezentate condițiile de păstrare ale fiecărui obiect în parte. Depozitele și obiectele izolate reprezintă în cea mai mare măsură descoperiri vechi, mai cu seamă din perioada premergătoare primului război mondial. Ele au fost, datorită situației politice schimbătoare, tipărite adesea în cel puțin trei limbi (română, maghiară și germană), în publicații greu accesibile. Toponimele au fost, de asemenea, traduse în cele trei limbi mai sus menționate, lăsând un spațiu larg confuziilor. Descoperiri ca Șpálnaca II, Uioara de Sus, Gușterița provoacă, mai ales datorită mărimii lor, erori de publicare. La aceasta se adaugă o istorie îndelungată a păstrării în diferite muzee sau colecții. Se poate concluziona că descoperirile „cu erori de publicare” sunt mult mai numeroase ca acelea corecte, și că aceste probleme de publicare duc inevitabil la interpretări eronate. Din această perspectivă nu putem decât să recomandăm celor care se ocupă de problematica depozitelor de bronzuri o privire cât mai atentă asupra corecturilor și indicațiilor din text. Acestea sunt atât de numeroase încât nu pot fi enumerate în totalitate. Numai în Anexa I de exemplu se găsesc 32 de cazuri de vase de metal inexistente în realitate sau care au fost greșit atribuite epocii bronzului. Multe din erorile de publicare luate în discuție se găsesc în două monografii al căror autor este M. Petrescu-Dîmbovița, în varianta în limba română a autorului menționat ilustrația pieselor având o calitate destul de scăzută. Totuși, unele comentarii sunt formulate din perspectiva noastră prea direct (de exemplu, p. 187 „desenat la nivel medieval”, p. 261, privind prima publicație a descoperirilor de la Șopotu Vechi și încadrarea lor tipologică „...dovadă a lipsei de

cunoștiințe de specialitate elementare”). În schimb, redarea fidelă a multor pasaje din literatura veche, inaccesibilă, se dovedește foarte folositoare (de exemplu, publicarea originală a depozitului de la Gușterița, p. 85, Nr. 33-34, Nota 41). Trebuie apreciată mai ales sărghița lui Soroceanu în căutarea analogiilor, în multe cazuri discuțiile extinzându-se la nivel european.

Se poate concluziona că studiul oferă o privire fundamentată asupra unor grupe de forme (mai ales ceștile sau situlele, de asemenea cazanele și excursul referitor la acestea, p. 151-158), putând fi utilizat din acest punct de vedere cu mult folos.

Rolul Bazinului Carpatic, ca spațiu de acumulare a influențelor diferite, câteodată și ca centru de inovație, este convingător conturat în capitolul final, intitulat „Concluzii” (265-270). Se observă clar că Munții Carpați reprezintă granița de est a unei „koiné” a vaselor de metal; în afara lor se găsesc numai descoperiri izolate de vase de bronz. În interiorul Bazinului Carpatic vasele de metal își fac apariția abia în HaA în depozite; cele mai vechi forme, ceștile de tip Gusen și Friedrichsruhe, sunt importuri din spațiul ungar și slovac. La scurt timp după aceea, debutează o producție locală, în care Transilvania devine un centru de producere, mai ales pentru situlele de tip Kurd, care ating o răspândire paneuropeană. Sunt produse local și cazane de bronz, într-o mulțime de variante.

În HaA, vasele de metal constituie doar o mică parte în cadrul depozitelor (0,08 %, Fig. F) și nu au o poziție specială, ci sunt depuse asemănător cu alte obiecte, chiar și în formă de *Brucherz*. Transilvania capătă în HaB1 un rol important în răspândirea ceștilor de tip Kirkendrup, a cazanelor B1 și a situlelor de tip Hajdúböszörmény, fiind de altfel singurul spațiu unde s-au descoperit toate cele trei tipuri mai sus menționate. Faza HaB2 este caracterizată ca o perioadă de încetare a producției de cazane în atelierele ungare, în care Transilvania preia acest rol elaborând în continuare unele tipuri regionale. În depunerile din HaB își fac apariția mult mai multe vase de metal decât în perioadele anterioare. Vasele sunt depuse în mare parte întregi, însă destul de des cu urme de deteriorare intenționată. Autorul definește acest fenomen ca „individualizare” a vaselor de metal, acesta fiind o parte a unui model de depunere, în spatele căruia ar putea fi recunoscuți chiar cei care le-au

depus. În HaC fenomenul depunerii în general și a vaselor de metal în special se sfârșește. Și în repertoriul de forme se produce o cezură, puținele vase rămase fiind importuri.

„Concluziile“ sunt prezentate și în traducere, în limbile maghiară și poloneză; poate că o variantă în limba engleză ar fi fost mai folositoare pentru unii cititori. Foarte utile sunt indexul localităților, realizat în manieră PBF, planșele cronologice (75 A-C), precum și planșele cu tipurile directe (formă și decor) ale vaselor de metal (A-C).

Însumând cele mai sus spuse, avem de-a face cu o prezentare de material foarte detaliată și întemeiată, care pune un mare accent pe critica izvoarelor. Mai ales observațiile cu privire la componența unor depozite și redarea integrală ale unor pasaje din publicațiile originale, greu accesibile, recomandă studiul de față nu numai specialiștilor în vase de metal, ci și tuturor celor care se ocupă cu epoca bronzului în Bazinul Carpatic.

Din păcate, imaginea generală a acestei importante contribuții științifice este umbră de greșelile de ortografie și tipar, care apar într-o cantitate destul de mare. În câteva cazuri lipsesc chiar trimiterile la planșe (compară Borșa, p. 115, Nr. 57, fără trimitere la pl. 14/57, Șpálnaca, p. 118, Nr. 78-79, fără trimitere la pl. 15/78-79). De asemenea, calitatea tipografică a hărților de răspândire nu este întru totul convingătoare.

Adăugând studiul de față celor câtorva volume PBF despre vasele de bronz care se află încă sub tipar, este oferită pentru prima dată posibilitatea unei priviri generale asupra unei întregi categorii de obiecte din epoca bronzului târziu și a Hallstattului timpuriu. Rămâne de sperat că această bază de lucru va fi folosită pentru o mai bună înțelegere a fenomenului vaselor de bronz și a implicațiilor sale istorice și sociale.

*Oliver Dietrich*

S.V. MACHORTYCH, *Kul'turnye kontakty naselenija Severnogo Pričernomor'ja i Central'noj Evropy v kimmerijskiju epochu. Monografija (Contacte culturale între populația teritoriului nord-pontic și cea a Europei Centrale în epoca cimmericiană: Monografie)*, Editura „Șljah”, Kiev, 2003, 71 p. + 67 fig.

Încă de la începutul secolului al XX-lea s-a încercat explicarea prezenței în Europa Centrală a unor materiale arheologice, ale căror analogii formale – atunci, ca și mai recent – au fost căutate în teritoriile de stepă așa-zise „nord-pontice”, cuprinse între gurile Dunării la vest și Volga și Caucazul de Nord la est, respectiv sud-est. Una dintre soluțiile cu o destul de îndelungată carieră ale acestei probleme a fost ideea migrării unei populații nord-pontice sau nord-caucaziene spre zona Dunării Mijlocii și a constituirii pe această bază a unui „cerc cultural traco-cimmerician” sau chiar a unui grup intruziv răsăritean. Această soluție în sine a constituit o altă problemă dezbătută de-a lungul timpului, punctele de vedere exprimate variind de la utilizarea ideii invaziei unor populații războinice pentru explicarea unor fenomene central-europene, până la respingerea categorică a aceleiași idei ca premisă de interpretare. Un

punct de vedere privind respectiva problemă o constituie și lucrarea recenzată.

Apărută sub egida Institutului de Arheologie al Academiei Naționale de Științe a Ucrainei, cartea lui Sergej V. Machortych abordează, așa cum se precizează și în nota editurii de la p. 2, „relațiile culturale ale cimmericienilor cu populația Europei Centrale în secolele IX – VII î.e.n.” și se adresează „cercetătorilor, cadrelor didactice, doctoranzilor, specialiștilor în domeniile arheologiei, istoriei și culturii”.

Lucrarea începe cu o *Introducere* (p. 4-5), urmată de contribuția propriu-zisă, structurată în următoarele capitole: 1. *Studiu istoriografic* (p. 6-19), 2. *Abordări teoretice ale contactelor culturale în antropologia americană* (p. 20-24), 3. *Perioada timpurie a epocii fierului în teritoriul nord-pontic și Europa Centrală* (p. 25-32, cu două subcapitole: 3.1. *Cimmericienii după sursele scrise și arheologice* și 3.2. *Situația*

depus. În HaC fenomenul depunerii în general și a vaselor de metal în special se sfârșește. Și în repertoriul de forme se produce o cezură, puținele vase rămase fiind importuri.

„Concluziile“ sunt prezentate și în traducere, în limbile maghiară și poloneză; poate că o variantă în limba engleză ar fi fost mai folositoare pentru unii cititori. Foarte utile sunt indexul localităților, realizat în manieră PBF, planșele cronologice (75 A-C), precum și planșele cu tipurile directe (formă și decor) ale vaselor de metal (A-C).

Însumând cele mai sus spuse, avem de-a face cu o prezentare de material foarte detaliată și întemeiată, care pune un mare accent pe critica izvoarelor. Mai ales observațiile cu privire la componența unor depozite și redarea integrală ale unor pasaje din publicațiile originale, greu accesibile, recomandă studiul de față nu numai specialiștilor în vase de metal, ci și tuturor celor care se ocupă cu epoca bronzului în Bazinul Carpatic.

Din păcate, imaginea generală a acestei importante contribuții științifice este umbră de greșelile de ortografie și tipar, care apar într-o cantitate destul de mare. În câteva cazuri lipsesc chiar trimiterile la planșe (compară Borșa, p. 115, Nr. 57, fără trimitere la pl. 14/57, Șpálnaca, p. 118, Nr. 78-79, fără trimitere la pl. 15/78-79). De asemenea, calitatea tipografică a hărților de răspândire nu este întru totul convingătoare.

Adăugând studiul de față celor câtorva volume PBF despre vasele de bronz care se află încă sub tipar, este oferită pentru prima dată posibilitatea unei priviri generale asupra unei întregi categorii de obiecte din epoca bronzului târziu și a Hallstattului timpuriu. Rămâne de sperat că această bază de lucru va fi folosită pentru o mai bună înțelegere a fenomenului vaselor de bronz și a implicațiilor sale istorice și sociale.

*Oliver Dietrich*

S.V. MACHORTYCH, *Kul'turnye kontakty naselenija Severnogo Pričernomor'ja i Central'noj Evropy v kimmerijskiju epochu. Monografija (Contacte culturale între populația teritoriului nord-pontic și cea a Europei Centrale în epoca cimmericiană: Monografie)*, Editura „Șljah”, Kiev, 2003, 71 p. + 67 fig.

Încă de la începutul secolului al XX-lea s-a încercat explicarea prezenței în Europa Centrală a unor materiale arheologice, ale căror analogii formale – atunci, ca și mai recent – au fost căutate în teritoriile de stepă așa-zise „nord-pontice”, cuprinse între gurile Dunării la vest și Volga și Caucazul de Nord la est, respectiv sud-est. Una dintre soluțiile cu o destul de îndelungată carieră ale acestei probleme a fost ideea migrării unei populații nord-pontice sau nord-caucaziene spre zona Dunării Mijlocii și a constituirii pe această bază a unui „cerc cultural traco-cimmerician” sau chiar a unui grup intruziv răsăritean. Această soluție în sine a constituit o altă problemă dezbătută de-a lungul timpului, punctele de vedere exprimate variind de la utilizarea ideii invaziei unor populații războinice pentru explicarea unor fenomene central-europene, până la respingerea categorică a aceleiași idei ca premisă de interpretare. Un

punct de vedere privind respectiva problemă o constituie și lucrarea recenzată.

Apărută sub egida Institutului de Arheologie al Academiei Naționale de Științe a Ucrainei, cartea lui Sergej V. Machortych abordează, așa cum se precizează și în nota editurii de la p. 2, „relațiile culturale ale cimmericienilor cu populația Europei Centrale în secolele IX – VII î.e.n.” și se adresează „cercetătorilor, cadrelor didactice, doctoranzilor, specialiștilor în domeniile arheologiei, istoriei și culturii”.

Lucrarea începe cu o *Introducere* (p. 4-5), urmată de contribuția propriu-zisă, structurată în următoarele capitole: 1. *Studiu istoriografic* (p. 6-19), 2. *Abordări teoretice ale contactelor culturale în antropologia americană* (p. 20-24), 3. *Perioada timpurie a epocii fierului în teritoriul nord-pontic și Europa Centrală* (p. 25-32, cu două subcapitole: 3.1. *Cimmericienii după sursele scrise și arheologice* și 3.2. *Situația*

culturală în Europa Centrală la hotarul dintre epoca bronzului și epoca fierului), 4. Obiecte de import în context arheologic și cronologic (p. 33-53, structurat în două subcapitole: 4.1. Descoperiri de obiecte de tip central-european în teritoriul nord-pontic și 4.2. Descoperiri de obiecte de tip cimberian în Europa Centrală) și 5. Influențe reciproce între teritoriul nord-pontic și Europa Centrală: caracterul și consecințele contactelor (p. 54-64, cu trei subcapitole: 5.1. Condițiile climatice din Ucraina la finele epocii bronzului – începutul perioadei timpurii a epocii fierului, 5.2. Schimbări în economia și structura socială a populației nord-pontice în perioada bronzului final – fierului timpuriu și 5.3. Modele de răspândire a tradițiilor cimberiene în Europa Centrală). Capitolelor amintite le urmează *Literatura* (p. 65-71), *Lista prescurtărilor* (p. 71) și *Ilustrația* (cuprinzând 63 de figuri cu complexe, inventare și piese izolate luate în discuție, precum și 4 figuri conținând hărți generale).

În *Introducere* este definit mai întâi cadrul cronologic al lucrării, și anume „perioada cimberiană”, delimitată de „două evenimente istorice”, respectiv de „trecerea la sfârșitul mil. II – începutul mil. I î.e.n. a unei însemnate părți a populației din zona de stepă dintre Volga și Dunăre la un mod de viață nomad” și de „venirea în acest teritoriu la finele sec. 8 sau la începutul sec. 7 î.e.n. dinspre zonele răsăritene ale Eurasiei a unei noi populații, cunoscută sub numele generic de ‘sciți’” (p. 4). Desemnarea epocii discutate printr-o denumire de populație preluată din sursele antice este argumentată de către autor prin ideea că cimberienii sunt „cei mai vechi locuitori ai stepelor est-europene, desemnați de tradiția literară”. Aceiași sunt desemnați ca „cei mai străluciți reprezentanți ai nomazilor timpurii”, autorul admitând totuși și posibilitatea că cimberienii „aveau o componentă neuniformă și includeau mai multe grupări nomade, posibil de proveniență diferită” (p. 4). Plecând de la această imagine – a unei lumi est-europene extrem de mobile a călăreților nomazi – este definit și scopul lucrării: explicarea prezenței în Europa Centrală a unor materiale considerate a fi „cimberiene” și, invers, a prezenței în stepele est-europene a unor materiale cu analogii în Europa Centrală. Tot în

*Introducere* este explicată și argumentată alegerea principalei grupe de materiale discutate: „Aceste contacte [între Caucaz, stepele est-europene și Europa Centrală – completare D.S.], devenite active în primele secole ale mil. I î.e.n., sunt cel mai bine ilustrate prin **piesele de metal**. Acestea erau **comode pentru schimb și transport**, suficient de rezistente și compacte și de aceea s-au păstrat bine până în zilele noastre, ca mărturie vie a vechilor relații dintre popoare [subl. D.S.]” (p. 5). Aș remarca de la bun început, în legătură cu această din urmă considerație a autorului, că este vorba de fapt de formularea unei premise de interpretare, care pune în strictă legătură circulația pe arii largi a unor elemente de cultură materială, rupte din contextul lor, cu deplasarea unor grupe de oameni, acestora fiindu-le atribuite și identități etnice. În locul acestei premise, cred că era necesară aici, pe de o parte, o clară distincție între problema identificării arheologice a unor deplasări de populații și cea a exprimării etnicității. Pe de altă parte, posibilitatea existenței unor sentimente identitare colective (nu neapărat etnice, așa cum le înțelegem astăzi) la populații pre- sau protoistorice cu siguranță nu trebuie respinsă din capul locului. Problema este însă dacă, în ce măsură și în ce fel acestea se manifestă prin fenomenele arheologice avute în vedere de autorul cărții. O lămurire a acestor chestiuni consider că nu putea să lipsească, având în vedere subiectele abordate. Absența ei explică probabil contradicția dintre ideea „componentei neuniforme” a cimberienilor, amintită mai devreme, și cea a manifestării lor ca „etnie” distinctă, ambele idei clar exprimate la pag. 4 și, respectiv, la pag. 29 din cartea recenzată. Pentru ultima, care de altfel apare constant în cartea lui S. Machortych, este foarte expresiv de pildă următorul pasaj: „După războiul cimbero-urarteic din anul 714 î.e.n., orice referințe la cimberieni dispar din sursele scrise din vechiul Orient pentru o perioadă de aproximativ 35 de ani. Acest lucru se explică cel mai probabil prin schimbarea situației cultural-istorice în Europa Răsăriteană, și anume prin apariția aici a unei noi populații nomade, cunoscute nouă cu numele de sciți. [...] Totuși, cimberienii în nici un caz nu au dispărut ca **etnie** dintr-odată [subl. mea]. O parte a



acestora a migrat către vest și în raioanele silvestrice ale Ucrainei, iar alta, pentru o perioadă destul de lungă, a continuat să se opună sciților pe teatrul acțiunilor militare micro-asiatice” (p. 29). Consider că era necesară precizarea cât mai clară în acest context a conceptului de „etnie” și în continuare a altor termeni cu referințe la etnic. Respectivul precizări însă lipsesc, lăsându-se impresia confuziei unor planuri pe care le văd totuși distincte: 1. ce au înțeles Herodot și autorii surselor akkadiene prin „cimmerieni” sau „sciți”; 2. dacă și cum se auto-identificau în termeni colectivi oamenii pe seama cărora a fost pusă existența „descoperirilor cimmeriene / scitice”; 3. eventuala manifestare arheologică a unor identități asumate colectiv.

Primul capitol propriu-zis al lucrării (*Studiu istoriografic*) se prezintă cu câteva părți, nedefinite ca atare, dar care ies în evidență mai ales prin conținutul lor inegal.

De la pagina 6 până la pagina 13 este prezentat într-o formă concisă, dar, adevărat, destul de completă, un repertoriu al punctelor de vedere asupra „raporturilor locuitorilor stepei cu tracii” sau, mai exact, asupra problemei extrem de importante în viziunea lui S. Machortych a apartenenței / non-apartenenței „cimmerienilor” și „tracilor” la unul și același bloc etno-lingvistic. În finalul acestei prezentări istoriografice sunt formulate și două concluzii, care nu țin însă de istoriografia problemei, ci de interpretarea informației arheologice: una în sensul că „materialele arheologice de care dispune cercetarea sunt în deplin acord cu ultimele concluzii ale lingviștilor, care contestă apartenența tracică a cimmerienilor” (p. 12), iar cealaltă referitoare la „caracterul convențional al conceptului de antichități traco-cimmeriene” (p. 13). Dacă în ceea ce privește a doua concluzie consider că putem fi de acord cu autorul cărții, în cazul celei dintâi nu mi se pare deloc evident, mai ales dintr-o expunere istoriografică, în ce fel materialul arheologic în sine poate avea indiferent care expresie „etno-lingvistică”: „tracică” sau „cimmeriană”. Cu atât mai mult cu cât, chiar S. Machortych, la începutul lucrării sale, nu excludea, făcând trimitere la realitățile arheologice nord-pontice, o compoziție neomogenă a „cimmerienilor” din

aceia zonă. Cu siguranță însă rămâne de văzut cum ar putea fi descifrată din informația concretă arheologică și această eterogenitate. Oricum, apelarea la autoritatea cercetărilor filologice mi se pare un slab argument, deoarece singurul material de natură lingvistică de care dispunem îl constituie câteva nume de căpetenii cimmeriene, consemnate în textele cuneiforme și grecești. Aș aminti doar două întrebări, formulate de mai multă vreme și ocolite de S. Machortych: 1. Fie și dacă am accepta originea iraniană a respectivelor nume, este oare neapărat nevoie ca apartenența lingvistică a **numelor proprii** ale conducătorilor să coincidă cu cea a restului populației? 2. Ce dovezi, în afară de specularea savantă a informațiilor extrem de sumare ale lui Herodot – și poate mitologice sau pur artificiale, livrești, după păreri totuși argumentate de către specialiști în domeniu – avem pentru a susține aceeași identitate etnică sau măcar originea teritorială comună a „cimmerienilor nord-pontici” și a celor activi militar în Asia Anterioară? Consider că filologii pot propune orice apartenență lingvistică pe baza informației disponibile, fie ea „iraniană” sau indiferent de ce fel. Limba vorbită este doar un eventual criteriu de clasificare, extern mai ales, și din acest motiv cu atât mai discutabil în contextul strict arheologic. Pe cel din urmă îl înțeleg ca fiind unul al analizei raportului dintre oameni și elementele de cultură materială, pe care oamenii nu doar le creează, ci inclusiv își creează prin intermediul lor un univers inteligibil, ordonat și cumva manipulabil. Ceea ce cred că este valabil nu doar pentru oamenii din trecut studiați, uniformizați mecanic la statutul de „culturi arheologice” / „etnii”, ci și pentru cei care produc astăzi respectivele uniformizări. Din această perspectivă, nu ar fi fost de prisos o analiză a modului în care imaginile extrem de parțiale, dar nu mai puțin generalizatoare, produse pe baza surselor literare, ultimele validate prin înțelegerea modernă a lumii, au determinat ordonarea, interpretarea și atribuirea descoperirilor arheologice. Mi-e teamă că prea ușor devenim părtași și autori la această producție, prin manipularea unor obiecte arheologice și a oamenilor din trecut (ceea ce este până la un punct inevitabil), și prea greu suntem dispuși să

reflectăm asupra ei (ceea ce ar fi cu atât mai necesar). O astfel de abordare consider că poate oferi cadrul unei discuții critice, în adevăratul sens al cuvântului, a istoriografiei problemei abordate și să ofere implicit un plus de obiectivitate demersului.

Partea a doua a capitolului istoriografic debutează printr-o seacă însiruire bibliografică – autor și an – a câtorva contribuții selectate din arheologia central-europeană (7 rânduri din alineatul al doilea al coloanei a doua de la pag. 13), urmată – în restul de 7 pagini – de o extrem de detaliată expunere a concepției dezvoltate de Jan Chochorowski în lucrarea *Ekspansija kimmeryjska na terenu Europy srodkowej* (Kraków 1993). Acesteia i se acordă o importanță crucială, justificată de autorul lucrării astfel: „în primul rând, în această lucrare au fost adunate și analizate pentru prima dată [sic!] materiale cimmeriene provenind practic din toate regiunile Europei Centrale, iar în al doilea rând, această lucrare are o **deosebită importanță pentru punerea în lumină a multor probleme pe care le vom aborda în capitolele următoare** [subl. D.S.]” (p. 13). Lucrarea în care au fost adunate și analizate pentru prima dată „antichitățile cimmeriene” din toată Europa Centrală (și nu numai) este totuși cea datorată lui S. Gallus și T. Horváth, *Une peuple cavalier préscitique en Hongrie. Trouvailles archéologiques du premier âge du fer et leurs relations avec l'Eurasie*, *Dissertationes Pannonicae II.9* (Budapest 1939). Este adevărat că informația aflată la îndemâna autorilor menționați în 1939, prin volumul și calitatea sa, era net inferioară celei devenite disponibilă în 1993, dar acest fapt cred că trebuia judecat ca atare la istoricul cercetării. La fel, încrederea specială acordată de către S. Machortych concepției lui Jan Chochorowski, oricât de credibilă ar considera-o autorul, nu justifică totala ignorare a altor concepții – unele compatibile cu cea a lui Jan Chochorowski, iar altele diametral opuse – mai ales într-un *Studiu istoriografic*. Acceptarea celor mai multe dintre concluziile lui J. Chochorowski – obiecțiile lui S. Machortych reducându-se în principal la datarea apariției în Europa Centrală a materialelor de factură Černogorovka și Novočerkassk – nu poate înlocui o analiză

critică a conceptului de „orizont traco-cimmerian”, așa cum a fost el definit și apoi integrat în concepția „orizonturilor de depozite” central-europene. Această analiză i-ar fi permis cu siguranță autorului să aibă, în capitolele care urmează, o atitudine mai prudentă față de existența destul de problematică a unui „orizont” HaB3, distinct cronologic de un „orizont” HaB2. În funcție de aceste „etape”, S. Machortych a ordonat și apariția în Europa Centrală a „antichităților cimmeriene”, de fapt istoria intruziunii unui grup de „cimrierieni” și a manifestării acestuia la nivelul „influențelor culturale”. De asemenea, în cartea recenzată nu este nici măcar amintită concepția, deja de mai multă vreme opusă celei tradiționale, privind caracterul mai degrabă ritual sau simbolic al „depozitelor” de bronzuri<sup>1</sup>. Luarea în considerație a acestei posibilități ar fi făcut posibilă examinarea într-o altă lumină a fenomenelor culturale central-europene de care se leagă așa-zisele „antichități cimmeriene”: practicile funerare în general și obiceiurile de depunere (așa-zisele „depozite”), ca moduri de manifestare strâns legate între ele măcar în acest caz. Toate acestea lasă impresia că au, probabil, puțină importanță pentru S. Machortych (și mi-e greu să cred că nu avea cunoștință de discuțiile din jurul acestor chestiuni), atâta timp cât poate susține – sprijinindu-se pe autoritatea concluziilor lui J. Chochorowski – că: „Zona celei mai intense activități a stepicilor a fost Câmpia Maghiară. Acest teritoriu oferea ca nici un altul condiții pentru introducerea unei economii nomade și constituia un original centru al prezenței cimmeriene în Europa Centrală” (p. 19). Cu riscul de a mă repeta, susțin încă o dată că astfel de afirmații își au eventual locul, după ce au fost argumentate, în încheierea unei monografii și mai puțin într-un capitol istoriografic. Nu am intenția de a-i indica autorului o agendă pe care ar fi trebuit să o urmeze în lucrarea sa. Mă așteptam totuși, în

<sup>1</sup> Foarte explicit, S. Machortych explică „abandonarea” așezărilor și „ascunderea” depozitelor de bronzuri central-europene prin pericolul reprezentat de către „cimrierieni” (nota 4 de la p. 59).

finalul expunerii sale istoriografice, mai mult la o formulare măcar provizorie a termenilor problemei abordate și mai puțin la precizarea unei premise de interpretare.

Capitolul al doilea al lucrării (*Abordări teoretice ale contactelor culturale în antropologia americană*) reprezintă un element categoric de noutate în contextul abordărilor din arheologia sovietică și post-sovietică a „problemei cimmeriene”, și anume prin apelarea la unele rezultate ale cercetărilor din antropologia culturală. O asemenea schimbare de optică este în principiu binevenită, mai ales prin posibilitatea de a găsi și o altă cale de abordare, diferită de cea tradițională în studiile cimmerico-scitice, bazată în principal pe formularea unor premise de cercetare deduse din sursele literare. Autorul cărții a apelat la teoria aculturației, dezvoltată mai demult în antropologia culturală americană. Indiscutabil, pe parcursul perioadei finale a epocii câmpurilor de urne are loc în unele zone din Europa Centrală o evidentă transformare culturală. În antropologia culturală în general și în arheologia ultimelor câtorva decenii există totuși abordări ale schimbărilor culturale și din alte perspective decât cea a aculturației, motivele opțiunii autorului anume pentru aceasta din urmă nefiind prea clare. În orice caz, apelarea la teoria respectivă pentru explicarea transformărilor culturale presupune în acest context prezența unui „actor” extrem de activ (nomazii cimmerici ajunși în Europa Centrală), existența reală a căruia este însă, în realitate, departe de a fi în afara oricărei îndoieli. Ideea manifestării acestuia – servită ca o certitudine – constituie de fapt o premisă și pentru aducerea în discuție a teoriei aculturației. Cu toate rezervele mele, acest capitol este unul extrem de important în structura cărții, remarcându-se, între altele, printr-o destul de bună prezentare sintetică a teoriei aculturației, la fel și prin intenția de precizare a cadrului teoretic al demersului. De asemenea, consecințele lui s-au răsfrânt într-un mod determinant asupra capitolului final. De fapt, ultimul este cel dedicat interpretării informației arheologice din perspectiva teoretică pentru care autorul lucrării a optat.

În următorul capitol (Cap. 3. *Perioada timpurie a epocii fierului în teritoriul nord-pontic și Europa Centrală*), cititorului îi este oferită mai întâi o

„*imagine privind istoria și cultura cimmericilor*” (subcapitolul 3.1.), iar apoi o descriere a situației culturale din Europa Centrală la finele epocii bronzului și începutul epocii fierului (subcapitolul 3.2.). Principalul argument pentru o „istorie și cultură a cimmericilor” la nord de Marea Neagră îl constituie menționarea numelui *κίμμεριοι* în textele lui Homer, Herodot și Strabo, acestea fiind puse în legătură cu informații din textele akkadiene. Printre cele dintâi, versiunea originii sciților pe care Herodot (IV.11-12) o consideră cea mai credibilă deține locul central, valorizarea ei științifică fiind argumentată în felul următor: „*În astfel de povestiri se conțin probabil ecourile adevărului istoric despre stăpânitorii cimmerici, despre cei care se puneau în fruntea detașamentelor cimmerici, efectuând campanii îndepărtate în țările vechiului Orient. Numele lor (Teușpa, Lygdamis, Sandakšatru) sunt amintite atât în sursele literare antice, cât și în textele cuneiforme asiro-babiloniene*” (p. 26). Între altele, este de remarcat în pasajul citat o preluare aproape cuvânt cu cuvânt a unei idei formulate cu decenii în urmă de către A.I. Terenožkin, din păcate omițându-se trimiterea la sursă<sup>2</sup>. Întreaga prezentare care urmează, și în care se împletesc considerații de ordin istoric cu unele arheologice, este de fapt o proiectare în trecut a credinței ferme în existența reală a cimmericilor în Europa Răsăriteană și a unei culturi arheologice pe care aceștia au lăsat-o în urma lor. Se conturează astfel un tablou, care se dorește cât mai obiectiv tocmai prin îmbinarea celor două categorii de surse, dintre care importanța determinantă pare să revină totuși surselor literare. Concluzia autorului este: „*Mărturiile analizate ale surselor scrise și arheologice ne permit formularea concluziei*

<sup>2</sup> Cf. Terenožkin, *Kimmerijcy* (Kiev 1976), p. 91: „...în astfel de mituri se conțin ecourile adevărului istoric despre stăpânitorii cimmerici, despre cei care se puneau în fruntea detașamentelor cimmerici, efectuând campanii îndepărtate în țările Mediteranei Orientale, numele cărora sunt menționate atât în sursele literare antice, cât și în textele cuneiforme asiriene”. Am subliniat în cele două pasaje citate diferențele de exprimare ale celor doi autori.

privind existența reală a cimrierenilor, ca cel mai vechi popor din Europa Răsăriteană, care a lăsat o urmă vizibilă în evenimentele istoriei mondiale din mileniul I î.e.n.” (p. 30). Mă nedumerește în această situație absența totală a luării în considerație a unor studii deja existente la vremea publicării cărții recenzate, privitoare la problema credibilității relative a menționării „cimrierenilor” în sursele grecești și, respectiv, akkadiene<sup>3</sup>. După cum surprinde și ignorarea altor definiții culturale decât cea formulată de A.I. Terenožkin, pentru descoperirile din epoca timpurie a fierului din zona nord-pontică<sup>4</sup>. Eventualul dezacord cu aceste concepții, altfel perfect legitim, nu cred că se poate exprima prin ignorarea lor.

Următorul subcapitol se remarcă doar printr-o sumară enumerare a grupelor arheologice central-europene de la hotarul epocilor bronzului și a fierului, din această cauză nefiind prea evidentă utilitatea și relația lui cu restul cărții. O posibilă relație este doar eventual sugerată, prin accentuarea de pildă a „caracterului staționar ca trăsătură caracteristică a structurilor social-economice și de locuire ale culturii câmpurilor de urne” (p. 30), văzut probabil în contrast cu caracterul mobil, nomad al lumii „cimriere”. Aici apare o problemă legată de argumentația lui S. Machortych, în sensul că ideea unei tranziții locale spre o lume și ea destul de mobilă a fost formulată de către C. Metzner-Nebelsick exact pentru aceleași teritorii din Europa Centrală de la finele epocii câmpurilor de urne<sup>5</sup>. De altfel,

<sup>3</sup> A. Ju. Alekseev, N. K. Kačalova, S. R. Tohtas’ev, *Kimmerijcy: étnokul’turnaja prinadležnost’* (Sankt-Petersburg 1993); A.I. Ivančik, *Kimmerijcy i skify. Kul’turno-istoričeskie i hronologičeskie problemy arheologii vostočnoevropejskih stepej i Kavkaza pred- i ranneskijskogo vremeni*, în A. Ivantchik und H. Parzinger, „Steppenvölker Eurasiens. Stepnyje narody Evrazii” II (Moskva 2001).

<sup>4</sup> O.R. Dubovskaja, *Ob étnokul’turnoj atribucii "Novočerkasskih" pogrebenij Severnogo Pričernomor’ja*, *Arheologičeskij Al’manah* (Doneck), 6, 1997, 181-218.

<sup>5</sup> C. Metzner-Nebelsick, *Die früheisenzeitliche Trensenentwicklung zwischen Kaukasus und Mitteleuropa*, *Regensburger Beiträge zur prähistorischen Archäologie* 1, 1994, p. 383-447; eadem, *Abschied von den "Thrako-*

lucrările respective sunt utilizate de către S. Machortych, dar pentru a face doar trimiteri la piese „cimriere” din Europa Centrală sau la grupul Mezöczát (pe care îl consideră indiscutabil intruziv) și deloc pentru analiza contextului cultural și social local în care au apărut inovațiile „cimriere”. Această analiză constituie totuși nucleul lucrărilor semnate de C. Metzner-Nebelsick, și care i-a servit autoarei citate de către S. Machortych să pună de fapt la îndoială o prezență „cimrieriană” în Europa Centrală.

Capitolul central al cărții (Cap. 4. *Obiecte de import în context arheologic și cronologic*) este organizat în două subcapitole, fiind prezentate mai întâi elementele central-europene din stepele Răsăritului Europei (subcapitolul 4.1.) și, apoi, cele „cimriere” din Europa Centrală (subcapitolul 4.2.). Deși a atras atenția asupra lipsei unor studii speciale dedicate influenței central-europene asupra „cimrierenilor” (la p. 5, 13 și 19), autorul expediază respectiva problematică în mai puțin de 8 pagini, câte cuprinde subcapitolul 4.1. Ca metodologie de lucru adoptată pentru același subcapitol remarc opțiunea pentru o formulă pe care o cred mai puțin fericită: în text se prezintă rând pe rând, într-o ordine a cărei logică este obscură, mai mult sau mai puțin complet, complexe luate în considerație și, intercalate, discuții mai ales de ordin cronologic și asupra analogiilor formale ale pieselor considerate importuri central-europene. Fără îndoială că o clasificare și o analiză a răspândirii teritoriale și a cronologiei respectivelor piese era cât se poate de necesară, dar nu spune în sine nimic despre raporturile culturale dintre populațiile Europei Centrale și ale Europei Răsăritene. Despre acestea din urmă putem afla din cartea lui S. Machortych doar că ele au existat „pe parcursul practic al întregii epoci pre-scitice”, manifestându-se pe două paliere cronologice: al sec. 9-8 î.Hr. (cu o influență predominantă dinspre bazinele superior și mijlociu al Dunării) și al sec. 8-7 î.Hr. (cu „Kimmeriern”? - *Neue Aspekte der Interaktion zwischen karpatenländischen Kulturgruppen der späten Bronze- und frühen Eisenzeit mit der osteuropäischen Steppenkoine*, în B. Hänsel und J. Machnik (Hrsg.), „Das Karpatenbecken und die osteuropäische Steppe”, *Südosteuropa – Schriften* 20, PAS 12, München-Rahden/Westf., 1998, p. 361-422.

influențe manifestate dinspre bazinul inferior al Dunării). De asemenea, existența în aceleași complexe a unor materiale cu analogii atât în Europa Centrală, cât și în zona caucaziană ar fi doar o mărturie a „rolului de intermediar al cimrierienilor în legăturile lumii Carpato-Dunărene nu numai cu populația nord-pontică, ci și cu cea sub-caucaziană” (p. 40).

În subcapitolul dedicat pieselor „cimrieriene” din Europa Centrală este adoptată o metodologie de lucru întrucâtva diferită, acesta fiind structurat în funcție de tipurile funcționale și formale ale pieselor discutate: pumnale și spade, muștiuce de zăbală, psalii, piese de harnașament de tracțiune, diverse aplici de harnașament, piese „de paradă și cultice”, podoabe. Și în cazul acestora discuțiile făcute de S. Machortych se limitează la precizarea analogiilor din stepele est-europene și la datarea pieselor. Concluzia acestei expuneri este următoarea: „Astfel, studierea pieselor de tip cimrierian din Europa Centrală a arătat că cea mai mare parte a lor este legată de harnașament și arme, adică reflectă setul caracteristic călărețului războinic. O altă parte se leagă de sfera prestigiului și reprezintă simboluri de putere. Cauzele apariției și a răspândirii lor largi în regiunile carpato-dunărene cel mai probabil nu au fost unele și aceleași” (p. 53). Intenția exprimată în pasajul citat de a deplasa accentul spre „sfera socialului” o consider binevenită. Totuși, motivele pentru care anumite piese sunt practic rupte din contextul lor și desemnate ca fiind „cimrieriene” nu-mi sunt prea clare, în afară de faptul că se sugerează – prin invitația implicită de a li se urmări analogiile – originea lor în Răsăritul Europei; iar acest teritoriu, așa cum se „știe” (credință ferm exprimată în capitolele anterioare ale cărții), era populat de „cimrierieni”. De aici, tranziția spre ideea că și unele obiecte pot avea o identitate cimrieriană se poate face foarte ușor, dar aceasta nu constituie un argument. Nu sunt deloc convins că elemente de cultură materială, indiferent din ce teritoriu, pot avea în sine vreo identitate etnică (sau orice alt tip de identitate de grup). Ele nu au, firește, nici capacitatea organismelor biologice de a se auto-reproduce, nici propria lor conștiință. Această conștiință este de fapt caracteristică oamenilor care le-au inventat, re-

creat în decursul timpului și manipulat, eventual și în scopul de a construi și pune în evidență anumite identități, dar rămâne de văzut de ce tip. Am impresia că este mai evidentă în cartea lui S. Machortych utilizarea de fapt de către acesta a respectivelor elemente pentru a construi o „etnie cimrieriană”. Atunci de ce ar trebui să credem că oamenii astfel catalogați ar fi neapărat de acord – dacă ar putea să-și spună părerea – cu identitatea ce li se atribuie? Întrebarea mea nu este retorică, ea ține de obiectivitatea și, într-un anumit sens, de etica demersului arheologic.

Acest capitol este cel de analiză a informației arheologice. Autorul a înțeles prin aceasta strict tipologia formală a pieselor, precizarea analogiilor și a datării. Trebuie remarcată ca un merit al cărții relativa rigoare a acestei ordonări, dar nu poate fi trecută cu vederea absența analizei contextelor arheologice propriu-zise și, plecând de aici, a contextului cultural și social mai larg în care se manifestă în Europa Centrală anumite elemente de cultură materială, multe dintre care pot fi într-adevăr de origine est-europeană. Din această cauză este puțin convingătoare legătura, care se putea face mai bine prin intermediul acestui capitol, între partea în care se precizează perspectiva teoretică a lucrării (Cap. 2) și ultimul capitol al cărții, în care se interpretează (nu însă și analizează) prezența pieselor „cimrieriene” în Europa Centrală.

Capitolul de încheiere al cărții recenzate (Cap. 5. *Influențe reciproce între teritoriul nord-pontic și Europa Centrală: caracterul și consecințele contactelor*) își propune ca intenție „o analiză a caracterului, dinamicii și consecințelor contactelor cimrierienilor cu lumea Carpato-Dunăreană în epoca prescitică”. Premiza de la care se pleacă în acest capitol este cea a „apariției pe arena istorică a nomazilor timpurii, unii dintre cei mai străluciți reprezentanți ai acestora fiind cimrierienii” (p. 54). Fenomenul este explicat printr-o schimbare dramatică a condițiilor de climă, care ar fi determinat trecerea comunităților Belozerka și Srubnaja târziu de la o „*economie complexă agrară și pastorală*” la un tip de subzistență bazat pe un „*păstorit seminomad și nomad*”. S. Machortych remarcă și complexitatea unor astfel de fenomene, petrecute „*la hotarul dintre*

epocile istorico-arheologice”: „Aceste perioade, relativ scurte, dar efervescente, se remarcă printr-o căutare asiduă și direcționată a unor noi căi de adaptare socio-economică, prin decăderea unor culturi și înflorirea tumultuoasă a altora, prin activizarea proceselor migraționiste, prin nașterea unor noi etnii și așa mai departe” (p. 55). Aceste transformări autorul le vede prefigurate încă din cultura Belozerka, explicând, de pildă, biritualismul manifestat în practicile funerare prin „caracterul tranzitoriu al economiei”, ceea ce și-ar fi „pus amprenta pe reprezentările ideologice” (p. 56). Această idee, altfel lipsită de o argumentare propriu-zisă, mi se pare direct determinată de o înțelegere dogmatică a marxismului (nu există însă nici o trimitere la vreo lucrare a lui Marx), care pune într-o legătură mecanică baza economică și manifestarea ca epifenomen a sferei ideologice. Tabloul este dezvoltat prin ceea ce se poate considera, în realitate, ideea centrală a cărții: criza prin care trecea o economie pastorală încă instabilă, din cauza accentuării aridității climei, ar fi „determinat o importantă parte a populației să părăsească raioanele de stepă nord-pontice, în căutarea unor locuri cu condiții naturale mai prielnice, potrivite tipului ei de economie” (p. 56). Răspândirea „cimmerienilor” este văzută în câteva direcții și anume spre zonele care ar fi suferit cel mai puțin de pe urma aridizării: silvostepa Niprului, Crimeea, Caucazul de Nord și „raioanele vestice ale Europei sud-estice, inclusiv Marea Câmpie Maghiară”. După S. Machortych „respectivale migrații își găsesc confirmarea prin datele arheologice, obținute în aceste teritorii” (p. 56).

În această ordine de idei, S. Machortych distinge o „clară demarcare între două centre ale influențelor cimmeriene în Europa Centrală”: 1. Marea Câmpie Maghiară și 2. teritoriile de la Vest de Dunăre până în Alpii Răsăriteni. În aceste două zone s-ar fi manifestat concomitent patru „modele de contacte culturale ale nomazilor timpurii cu locuitorii Europei Centrale” sau „de răspândire a tradițiilor cimmeriene” (p. 58).

Primul model, „migraționist”, are în vedere „pătrunderea complexului cultural nomad în Europa Centrală printr-o infiltrare directă a populației est-europene” (p. 58). Această pătrundere s-ar fi manifestat arheologic prin apariția în

Câmpia Maghiară a grupului Mezöcsát, caracterizat, în opinia autorului, de o „tradiție nomadă” est-europeană, manifestată în „ritualul funerar, cultura materială și economie” (p. 58). Dificultatea firească – din perspectiva adoptată de S. Machortych – de a se găsi o explicație prezenței în mormintele grupului Mezöcsát a unei ceramici de tradiție locală este rezolvată prin soluția extrem de facilă că olăritul fiind o „ocupație feminină, se poate admite că populația locală din arealul de răspândire a grupului Mezöcsát era reprezentată în principal de femei. Devenind grupul dominant politic, cimmerienii au impus populației rămase propriile lor tradiții culturale și economice” (p. 60). În primul rând, lipsește o anchetă etnografică printre membrii așa-zisului „grup Mezöcsát” care ar documenta practicarea olăritului doar de către femei și, în al doilea rând, „tradițiile culturale” la care face trimitere aici autorul par a fi reduse strict la sfera practicării războiului călare.

Al doilea model propus de S. Machortych – „incursiuni militare episodice ale unor detașamente de nomazi” – este argumentat prin existența în teritoriile dintre bazinul mijlociu al Dunării și Alpi a unor „complexe funerare însoțite de bronzuri cimmeriene tipice”, a unor așezări cu urme de distrugere și cu „vârfuri de săgeți de tip cimmerian”, precum și a unor așezări întărite, toate explicate prin „expansiunea cimmeriană” (p. 60).

Al treilea model („schimburi comerciale și de obiecte de prestigiu între elitele diferitelor societăți”) este considerat de către autor mai „greu de identificat pe baza materialelor arheologice”. Posibilitatea manifestării lui este argumentată doar prin câteva exemple etnografice, care sugerează un anumit rol al activităților comerciale la populațiile de nomazi. În opinia lui S. Machortych, de la această situație nu făceau excepție nici „cimmerienii, care controlau în perioada pre-scitică raioanele de stepă din sudul Europei Răsăritene. Conducătorii nomazilor aveau posibilitatea de a exploata economic teritoriile dintre stepă și centrele dezvoltate de sedentarism agricol. Obiectele de prestigiu și comerțul cu cai constituiau probabil un element important al relațiilor de schimb din primele secole ale mil. I î.e.n. Aceasta a fost perioada în care reprezentarea similară a statutului social a fost ridicată la rang de canon” (p. 61). Ideea circulației chiar a cailor ca daruri sau bunuri de schimb, preluată

de fapt de la G. Kossack<sup>6</sup>, mi se pare interesantă și cred că merita să fie dezvoltată, dar printr-o analiză comparativă detaliată a contextelor specifice din Europa Centrală și, respectiv, Răsăriteană, în care s-au manifestat elemente doar formal identice de cultură materială. Această comparație cred că ar fi fost în măsură să nuanțeze mult fie ideea exprimată de S. Machortych a unui „canon” generalizat de reprezentare socială a elitelor, fie pe cea a existenței unei „caste de războinici” cu un comportament similar între Terek și Nipru (după G. Kossack)<sup>7</sup>, fie pe cea a unei fascinații produse asupra central-europenilor de către elitele estice (după C. Metzner-Nebelsick)<sup>8</sup>, toate trei fiind în fond viziuni cam prea generalizatoare.

Ultimul model formulat de S. Machortych are în vedere preluarea în mediul central-european, în urma contactelor directe îndelungate sau prin schimburi comerciale, a unor „tradiții cimmeriene” și constituirea pe această bază a unor noi forme, sincretice, ca dezvoltare locală. Categoria socială cea mai receptivă la această preluare este considerată elita, autorul vorbind chiar de „aparitia în urma influențelor răsăritene a unui nou strat social, reprezentat de călăreții războinici” (p. 62)<sup>9</sup>.

<sup>6</sup> G. Kossack, *Horse and Wagon During the Early Iron Age in Central Europe. Technical Considerations, Nature of Evidence and Conceptual Content*, în G. Kossack, „Towards Translating the Past. Selected Studies in Archaeology. Ten Essays written from the year 1974 to 1997” (Rahden/Westf. 1998), p. 103.

<sup>7</sup> Idem, *Neufunde aus dem Novočerkassker Formenkreis und ihre Bedeutung für die Geschichte steppenbezogener Reitervölker der späten Bronzezeit*, Il Mar Nero. Annali di archeologia e storia 1, 1994, pp. 19-54.

<sup>8</sup> C. Metzner-Nebelsick, *Early Iron Age Pastoral Nomadism in the Great Hungarian Plains: Migration or Assimilation? The Thraco-Cimmerian Problem Revisited*, în J. Davis-Kimball, Eileen M. Murphy, L. Koryakova, L.T. Yablonsky, „Kurgans, Ritual Sites and Settlements Eurasian Bronze and Iron Age”, BAR International Series 2000, p. 165.

<sup>9</sup> Ideea este destul de asemănătoare cu cea a adoptării în rândul elitei central-europene a unei mode de reprezentare ca „estic” sau „cimmerian”,

În încheierea prezentării modelelor sale, S. Machortych accentuează importanța contactelor culturale, a influențelor reciproce și a contopirii culturilor diferitelor popoare „ca principali stimuli care pun în mișcare forțele ce determină progresul umanității” (p. 62) și constată existența contactelor permanente între populațiile centrului și estului Europei în întreaga „perioadă pre-scitică” (p. 63). De altfel, aici doar se repetă o concluzie din finalul capitolului 4 (despre „obiectele de import”). Oarecum surprinzător, dar, în aceeași parte de încheiere, autorul afirmă că „este necesară studierea contextului oricărui obiect sau element de noutate apărute în societate și încercarea de a înțelege rolul jucat de acesta și mesajul transmis de el [subl. D.S.]” (p. 63). Așa cum am remarcat mai sus, anume acest tip de demers lipsește din păcate din cartea recenzată. Altfel, categoric nu pot să contrazic această idee a lui S. Machortych, sugerată în final, dar neaplicată ca metodologie de lucru, a descifrării semnificației obiectelor în funcție de contextul lor. Aș adăuga la aceasta doar importanța formulării unor întrebări cât mai flexibile adresate contextelor studiate, capabile de a fi corectate, în locul unor premise și scheme de ordonare și interpretare sau, de fapt, a unor chestionare. Cele din urmă au doar calitatea de a sugera mai curând răspunsurile (de ex.: cum se explică prezența în Europa Centrală a unor piese cu analogii în estul Europei, având în vedere că Herodot îi situează în cea din urmă zonă pe „cimmerieni”?), decât capacitatea de a le căuta (de ex.: cum se explică răspândirea pe arii vaste din Eurasia a unor obiecte formal identice sau asemănătoare și care este relația oamenilor cu acestea de la caz la caz?).

Cu toată lipsa unei analize propriu-zise (și deficiențele remarcate mai sus), autorul cărții a reușit totuși să formuleze unele idei care merită toată atenția și să punteze unele probleme. Printre acestea se numără și cea a unor cauze de ordin climatic pentru explicarea realului contrast dintre perioada „culturii Belozerka” (caracterizată de așezări și necropole de durată) și perioada imediat următoare (în care nu se mai cunosc deloc așezări, iar mormintele apar grupate cel mult câte două-trei, în tumuli risipiți în toată

în urma unei fascinații răsăritene (Cf. Metzner-Nebelsick, *ibidem*).

stepa est-europeană). Explicarea prin evoluții de ordin climatic (poate de lungă durată) a acestei transformări în relația dintre oameni și spațiu, ultima interpretabilă în sensul adoptării unui mod de viață relativ mobil, de către comunități care sunt acum mai degrabă reduse numeric, constituie toate ipoteze destul de credibile. Aceasta deși nu dispunem de date paleobotanice și doar parțial dispunem de date arheozooloogice (determinări ale oaselor de animale din morminte, făcute însă de cele mai multe ori de către autorii săpăturilor). Totuși, ideea constituirii pe această bază a unei ideologii a „nomazilor est-europeni”, la care se face referință ca la ceva unitar în întreaga stepă est-europeană, și care s-ar reflecta în descoperirile arheologice prin prezența oaselor de ovicaprină (= practicarea păstoritului ca sursă principală de subzistență) sau a armelor și pieselor de harnașament (tradusă în sensul existenței unui grup dominant, de „călăreți războinici”) mi se pare mai puțin evidentă. Aici trebuie ținut seama de faptul că întreaga informație arheologică disponibilă provine din contexte funerare. Or, consider cel puțin naivă credința că ideologia obiceiurilor funerare ar reflecta cu fidelitate economia și practicile sociale în întregul lor<sup>10</sup>. În plus, nu este deloc demonstrat că elementele de cultură materială pe care autorul cărții pune principalul accent – armele și piesele de harnașament – ar fi fost „dozate” în mod identic în complexele funerare din întreaga stepă a Răsăritului Europei, fie măcar și pe palierul social bănuț ca fiind cel din vârful piramidei, cel mai „activ”, al „elitei cimmeriene / nomade”. Există posibilitatea ca analiza comparativă a contextelor să pună totuși la îndoială existența unui „canon cimmerian” de reprezentare a elitelor și transportarea lui, prin intermediul unor migrații sau invazii, în diverse direcții, inclusiv în Europa Centrală. Altfel zis, chiar spațiul est-european s-ar putea să apară mult prea „fragmentat” și diversificat ca manifestare funerară a ideologiei, pentru a se putea găsi aici explicații pentru manifestări de

aceeași natură din centrul Europei, altfel decât la nivelul generalităților și al banalităților (practicarea universal răspândită a inhumăției, prezența de „ofrande de carne” în morminte, analogii formale de piese și altele asemenea). Mergând în continuare pe același raționament, s-ar deschide posibilitatea de a aborda chestiunea identităților asumate colectiv altfel decât prin optica lui Herodot și prin catalogarea „etică”, în consecință, nici măcar a unor piese, ci a unor ordonări tipologice formale, deci a unor interpretări. Examinarea posibilității existenței unor ideologii funerare „fragmentate” ar deschide implicit problema contribuției acestora la prezumtive discursuri identitare diferite de la o zonă la alta și poate de la o perioadă la alta. Mă întreb atunci dacă problema „contactelor / relațiilor culturale” nu ar putea fi reformulată în termenii unor posibile „dialoguri” între varii discursuri, poate competitive, posibil să fie văzute astfel dacă ne-am limita prudent la zone mai restrânse, prin studii de caz. Aceste discursuri însă deloc nu le-aș vedea ca putând fi etichetate prin termeni deopotrivă reduționiști și generalizatori, așa cum sunt cei de „cimmerian”, „scitic” sau „tracic”.

Întrucât lucrarea lui S. Machortych abordează problematica unei arii geografice foarte largi și este publicată în limba rusă, rămâne regretabilă absența unui rezumat într-o altă limbă.

În concluzia recenziei la cartea lui S. Machortych, consider că aceasta reprezintă, fără intenția autorului însă, un foarte bun argument pentru respingerea ca metodă de lucru a examinării informației arheologice prin optica oferită de către autorii surselor scrise. Ultimei categorii de izvoare i s-a acordat un rol primordial ca importanță în elaborarea unui scenariu istoric și etnic, iar apelarea la o teorie convenabilă antropologică (în acest caz a aculturației) nu a făcut decât să confirme inevitabil ceea ce se „știa” deja. Nu sunt de acord cu o asemenea abordare, deoarece descoperirile arheologice și oamenii din trecut, astfel ordonate și, respectiv, ordonați, au doar un rol pur decorativ în această reconstituire a trecutului.

Dincolo de toate deficiențele sale, un merit incontestabil al cărții îl constituie capacitatea sa de a provoca discuții și reacții, îndeosebi din partea celor care nu adoptă perspectiva de interpretare a autorului ei. Consider că lectura ei

<sup>10</sup> Pentru argumentarea unei relații complexe dintre practicile funerare, societate și ideologie vezi de ex. cartea lui M. Parker Pearson, *The Archaeology of Death and Burial* (Texas A&M University Press 2001), p. 94 și *passim*.



poate fi utilă, mai ales prin provocarea de a preciza mai bine un alt tip de demers, care ar căuta să evite aplicarea mecanică în interpretarea descoperirilor arheologice atât a unor scheme istorice, cât și a unor modele antropologice convenabile. Așa cum am încercat să sugerez în

această recenzie, și unele, și celelalte, aplicate necritic, produc mai ales cadre extrem de rigide de interpretare.

Dorin Sârbu

FLORIN FODOREAN, *Drumurile din Dacia romană*, Editura Napoca Star, Cluj-Napoca, 2006, 448 p.

Spre deosebire de alte țări, unde studiul drumurilor romane constituie un domeniu foarte bine conturat, în cercetarea arheologică și istorică românească lucrul acesta nu se întâmplă. Dacă în țări precum Anglia, Franța, Spania sau Italia problematica complexă a drumurilor romane se bucură deja de programe și proiecte de cercetare bine articulate și de publicații ale rezultatelor cercetărilor, numeroase și pe măsură, la noi, dar și în alte țări învecinate (de observat că sunt țări din SE Europei, din fostul bloc comunist!) acestea lipsesc. Literatura științifică europeană dedicată drumurilor romane cuprinde o serie de monografii privind căile de circulație, sistemul acestora din diferite provincii și chiar monografiile de drumuri.

Deși la începutul secolului al XX-lea un început timid a fost făcut de Emil Panaitescu care publica, în 1938, *Le grandi strade romane in Romania*, într-o colecție – *Quaderni dell'Impero. Le grandi strade del mondo romano* – care încerca tratarea acestui subiect pentru fiecare provincie a Imperiului Roman, ulterior cercetarea căilor romane de comunicație a fost practic abandonată. În ultimii ani tema drumurilor apare dispart în articole de specialitate, fiind determinată, în cele mai multe cazuri, de unele descoperiri sau de unele cercetări de topografie istorică. Și aceasta în condițiile în care, oricare ar fi aspectul studiat din istoria unei provincii, nu se poate fără a se face referire la drumurile romane.

Recent, Dacia a intrat în categoria provinciilor pentru care există lucrări monografice care tratează sistemul căilor de comunicație romane prin publicarea lucrării lui Florin Fodorean, *Drumurile din Dacia romană*, la Editura Napoca Star, Cluj-Napoca în anul 2006. Această lucrare reprezintă varianta actualizată a lucrării de doctorat susținută de autor în cadrul Facultății de

Istorie și Filosofie a Universității „Babeș-Bolyai” în anul 2004. Pentru cei interesați de acest subiect numele autorului nu este cu totul nou, articolele sale, publicate anterior susținerii tezei demonstrând interesul deosebit pentru acest subiect, abordat din diferite perspective.

De la bun început trebuie să spunem că ne aflăm în fața unei lucrări de excepție, care acoperă toate aspectele ce sunt de avut în vedere atunci când se întreprinde analiza căilor de comunicație romane. Alcătuită ca „o monografie de largă respirație”, așa cum spune în introducere profesorul Mihai Bărbulescu, cartea lui Florin Fodorean abordează pe rând izvoarele antice, medievale și moderne, traseele rutiere, transporturile, elementele constructive și juridice, elementele de viață cotidiană etc. propunând totodată și metodologia de cercetare a căilor de comunicație din provincia nord-dunăreană. Lucrarea este structurată după cum urmează: Prefață (p.11-12, prof. Mihai Bărbulescu), Introducere (p. 13-15). Cap. I Rețeaua rutieră din Imperiul Roman în epoca Principatului (p. 17-53), cap. II Izvoare privind drumurile din Dacia Romană (53-101), cap. III Rețeaua rutieră din Dacia romană (101-329), cap. IV Rolul strategic și economic al drumurilor din Dacia romană (329-347), cap. V Transportul în Dacia romană (347-353), cap. VI Drumurile romane după părăsirea Daciei (353-363), cap. VII Concluzii. Metodologia cercetării drumurilor romane. Aplicarea metodelor și perspective (363-389); tabele (p. 389-397) (1. Izvoarele epigrafice privind drumurile din provincia Dacia, 2. Infrastructura, suprastructura și principalele caracteristici tehnice ale drumurilor romane din Dacia Porolissensis, 3. Infrastructura, suprastructura și principalele caracteristici tehnice ale drumurilor romane din Dacia Superior), o hartă (drumurile din Dacia romană, p. 398), 15 planșe

poate fi utilă, mai ales prin provocarea de a preciza mai bine un alt tip de demers, care ar căuta să evite aplicarea mecanică în interpretarea descoperirilor arheologice atât a unor scheme istorice, cât și a unor modele antropologice convenabile. Așa cum am încercat să sugerez în

această recenzie, și unele, și celelalte, aplicate necritic, produc mai ales cadre extrem de rigide de interpretare.

Dorin Sârbu

FLORIN FODOREAN, *Drumurile din Dacia romană*, Editura Napoca Star, Cluj-Napoca, 2006, 448 p.

Spre deosebire de alte țări, unde studiul drumurilor romane constituie un domeniu foarte bine conturat, în cercetarea arheologică și istorică românească lucrul acesta nu se întâmplă. Dacă în țări precum Anglia, Franța, Spania sau Italia problematica complexă a drumurilor romane se bucură deja de programe și proiecte de cercetare bine articulate și de publicații ale rezultatelor cercetărilor, numeroase și pe măsură, la noi, dar și în alte țări învecinate (de observat că sunt țări din SE Europei, din fostul bloc comunist!) acestea lipsesc. Literatura științifică europeană dedicată drumurilor romane cuprinde o serie de monografii privind căile de circulație, sistemul acestora din diferite provincii și chiar monografiile de drumuri.

Deși la începutul secolului al XX-lea un început timid a fost făcut de Emil Panaitescu care publica, în 1938, *Le grandi strade romane in Romania*, într-o colecție – *Quaderni dell'Impero. Le grandi strade del mondo romano* – care încerca tratarea acestui subiect pentru fiecare provincie a Imperiului Roman, ulterior cercetarea căilor romane de comunicație a fost practic abandonată. În ultimii ani tema drumurilor apare dispart în articole de specialitate, fiind determinată, în cele mai multe cazuri, de unele descoperiri sau de unele cercetări de topografie istorică. Și aceasta în condițiile în care, oricare ar fi aspectul studiat din istoria unei provincii, nu se poate fără a se face referire la drumurile romane.

Recent, Dacia a intrat în categoria provinciilor pentru care există lucrări monografice care tratează sistemul căilor de comunicație romane prin publicarea lucrării lui Florin Fodorean, *Drumurile din Dacia romană*, la Editura Napoca Star, Cluj-Napoca în anul 2006. Această lucrare reprezintă varianta actualizată a lucrării de doctorat susținută de autor în cadrul Facultății de

Istorie și Filosofie a Universității „Babeș-Bolyai” în anul 2004. Pentru cei interesați de acest subiect numele autorului nu este cu totul nou, articolele sale, publicate anterior susținerii tezei demonstrând interesul deosebit pentru acest subiect, abordat din diferite perspective.

De la bun început trebuie să spunem că ne aflăm în fața unei lucrări de excepție, care acoperă toate aspectele ce sunt de avut în vedere atunci când se întreprinde analiza căilor de comunicație romane. Alcătuită ca „o monografie de largă respirație”, așa cum spune în introducere profesorul Mihai Bărbulescu, cartea lui Florin Fodorean abordează pe rând izvoarele antice, medievale și moderne, traseele rutiere, transporturile, elementele constructive și juridice, elementele de viață cotidiană etc. propunând totodată și metodologia de cercetare a căilor de comunicație din provincia nord-dunăreană. Lucrarea este structurată după cum urmează: Prefață (p.11-12, prof. Mihai Bărbulescu), Introducere (p. 13-15). Cap. I Rețeaua rutieră din Imperiul Roman în epoca Principatului (p. 17-53), cap. II Izvoare privind drumurile din Dacia Romană (53-101), cap. III Rețeaua rutieră din Dacia romană (101-329), cap. IV Rolul strategic și economic al drumurilor din Dacia romană (329-347), cap. V Transportul în Dacia romană (347-353), cap. VI Drumurile romane după părăsirea Daciei (353-363), cap. VII Concluzii. Metodologia cercetării drumurilor romane. Aplicarea metodelor și perspective (363-389); tabele (p. 389-397) (1. Izvoarele epigrafice privind drumurile din provincia Dacia, 2. Infrastructura, suprastructura și principalele caracteristici tehnice ale drumurilor romane din Dacia Porolissensis, 3. Infrastructura, suprastructura și principalele caracteristici tehnice ale drumurilor romane din Dacia Superior), o hartă (drumurile din Dacia romană, p. 398), 15 planșe

(p. 399-413); bibliografie (p. 416-432), rezumat în limba engleză (p. 433-448).

Din simpla enumerare a titlurilor capitolelor se poate observa că monografia de față acoperă toate fațetele unui subiect extrem de complex, fiind totodată bine structurată și documentată. Cum era și firesc, autorul pornește de la prezentarea rețelei rutiere din Imperiul Roman în timpul Principatului (cap. I). Sunt prezentate pe rând izvoarele antice, terminologia, clasificarea, caracteristicile tehnice și metodologia după care acestea sunt cercetate. Acest capitol îl familiarizează pe cititor cu problematica drumurilor romane, și-l pregătește pentru capitolul următor, cel mai important și consistent al lucrării, destinat drumurilor din Dacia romană: Cap. III Rețeaua rutieră din Dacia romană, cu următoarele subcapitole: 1. Premise. Drumurile în Dacia înainte de romani; 2. Evoluția cercetărilor privind drumurile din Dacia romană; 3. Clasificarea drumurilor din Dacia romană; apoi autorul analizează fiecare provincie în parte și la fiecare dintre ele se ocupă de: trasee; infrastructura, suprastructura și principalele caracteristici tehnice ale drumurilor din provincia respectivă; mai departe, pentru Dacia romană analizează: materiale de construcție, forța de muncă, trama stradală a unor orașe și așezări din Dacia (Porolissum, Napoca, Potaissa, Apulum, Ulpia Traiana Sarmizegetusa, Tibiscum, Drobeta, Romula, Alburnus Maior, Micia, Sucidava); drumurile din interiorul castrului din Dacia, tehnica de construcție (pentru fiecare provincie în parte); podurile din Dacia romană; transportul fluvial și pe râurile interioare.

Lucrarea se încheie cu capitolele despre rolul strategic, transport, drumurile romane după părăsire, concluzii metodologice și concluzii generale.

Cele câteva observații pe care le prezentăm mai jos cu privire la conținutul și structura lucrării nu-i știrbesc cu nimic meritele, căci, așa cum am spus deja, lucrarea este în opinia noastră una de excepție. În categoria lucrărilor generale, ediția a II-a a lucrării lui Raymond Chevallier, *Les voies romaines*, publicată în 1997, mult mai amplă decât prima, publicată în 1972, nu a fost inclusă. Credem, de asemenea, că analiza *cursus publicus* ar fi fost ceva mai nuanțată dacă autorul ar fi avut în vedere două lucrări importante despre serviciul de transport al mărfurilor și persoanelor ca și de transmitere a informațiilor, elaborate de C. Corsi și F. Crogiez.

Referindu-se la drumurile din Dacia Porolissensis, autorul începe prezentarea acestora cu *via militaris*: Potaissa-Napoca-Porolissum. Este adevărat că majoritatea drumurilor au fost construite cu prilejul operațiilor militare, cu aprobarea senatului. Aceasta este prima cauză pentru care, în timpul Republicii, dar și mai târziu, se vorbește despre și apare în izvoare denumirea de *viae militares*. La ce tip anume de drum, precum și intervalul de timp în care a fost folosit acest termen nu ne este deloc clar. Termenul de *via militaris* este folosit de Cicero atunci când se referă la Via Egnatia, de-a lungul căreia se găseau tabere militare, o inscripție de la Hadrian care se referă la un drum în Egipt, de-a lungul Mării Roșii, jalonat de stații și forturi, o inscripție de la Nero, care menționează construcția în Thracia, din ordinul împăratului, de către guvernator, de *tabernae* (=hoteluri private, apropiate de *caupones*) și *praetoria* (=stații întreținute de orașe). Alte dovezi în sprijinul existenței unei cartografii militare le avem din sursele scrise, spre exemplu Titus Livius, Pliniu cel Bătrân, Suetoniu etc. În plus, existența unei cartografii militare este atestată și de inscripții care menționează chorografi, care nu numai că făceau planurile dar le și gravau pe plăci de bronz. Tacitus mai ales vorbește despre legătura între descoperirile geografice și cuceririle militare. Același tip de mențiune apare și în panegyricul lui Traian.

Mențiunile care fac referire la acest aspect sunt totuși puține din cauza modului în care era conceput tipul acesta de documente, dar și ca urmare a faptului că ele nu erau la îndemână oricui (secretul de stat); cine la Roma poseda o hartă era bănuțat că nutrește ambiții ce le depășesc pe acelea ale unui simplu cetățean; la Roma, mai mult ca oriunde, geografia are o semnificație politică. Având în vedere toate acestea, credem că se impunea o discuție ceva mai nuanțată asupra termenului, mai ales că, așa cum am arătat pe scurt, sursele istorice lasă loc la interpretări diferite ale termenului.

Referindu-se la istoricul cercetărilor privind drumurile romane din Dobrogea, autorul nu se referă în niciun fel la contribuțiile lui Vasile Pârvan, care sunt esențiale. Nu se poate vorbi despre drumurile romane din Dobrogea fără a se face referire la *Ulmetum I*, publicat în *Analele Academiei Române. Memoriile Secției Istorice*, unde autorul schițează, în linii mari, rețeaua

drumurilor romane, care, cu mici modificări, este în continuare valabilă.

Prezentând *Tabula Peutingeriana*, una dintre sursele esențiale pentru orice lucrare care tratează despre rețeaua de drumuri din Imperiul Roman, autorul nu se referă deloc la ipotezele discutate de diferiți cercetători privind forma alungită a acesteia și nici nu expune toate datele propuse pentru acest document.

În timpul cercetărilor sale, autorul a beneficiat de ajutorul unui topometru, ceea ce i-a ușurat mult misiunea, dar i-a și asigurat, în egală măsură, acuratețea și exactitatea înregistrărilor. Alte drumuri au fost cercetate personal de autor. În funcție de informația disponibilă, unele trasee sunt mai bine prezentate decât altele, câteva reprezentând adevărate studii de caz.

Așa după cum am menționat, autorul și-a susținut lucrarea de doctorat în 2004; doi ani mai târziu lucrarea, revăzută și actualizată, este publicată de Editura Napoca Star. Nu putem decât să apreciem rapiditatea cu care aceasta a fost pusă la îndemâna cercetătorilor, dar și a publicului larg, și nu putem decât să ne dorim ca

aceasta să se întâmple pentru cât mai multe teze de doctorat susținute.

Ne aflăm, așadar, în fața unei lucrări excepționale și nu putem, în finalul acestei prezentări, decât să repetăm ceea ce autorul însuși menționează în introducerea lucrării, și anume: oricât de completă ni se pare, lucrarea nu reprezintă decât un început pentru astfel de analize. Cercetările asupra drumurilor romane acoperă domenii variate și, ca urmare, nu pot fi realizate de către un singur cercetător. Ele se bazează pe lucrul în echipă, în care colaborează specialiști din diferite domenii. Lucrarea lui Florin Fodoran este o sinteză de la care se poate oricând porni pentru rafinarea și nuanțarea cercetării științifice. Este, poate, momentul în care ne putem gândi la o direcție specială de cercetare a rețelelor de drumuri antice și în arheologia românească.

*Adriana Panaite*

VICTOR COJOCARU, VICTOR SPINEI (ed.), *Aspects of Spiritual Life in South East Europe from Prehistory to the Middle Ages*, Iași, Editura Trinitas, 2004, 399 p.

În ultimii ani, asistăm în România, ca de altfel în întregul spațiu est-european, la o avalanșă de *Omagii* și de publicări de acte de simpozioane, colocvii și congrese. Acest boom editorial, binevenit, de care beneficiază și breasla arheologilor și antichizanților, aduce cu el însă, din păcate, o mare vizibilitate a problemelor de care suferă durabil istoria antică (și în general scrisul istoric) în România, cu atât mai surprinzătoare în condițiile în care dezbateră neangajată și eliberată de presiuni politice și ideologice ar trebui să primeze.

Uneia din temele în vogă, „cultura materială” din epoca materialismului dialectic – o farsă ideologică, dat fiind nivelul rudimentar de argumentare –, i s-a alăturat de mult un alt concept la fel de problematic, „viața spirituală”. Acest cuplu simplist a devenit de mai multe decenii o evidență a arheologiei românești. Mai recent, datele arheologice sînt radical reinterpretate, aproape orice manifestare fiind acum redusă la ritualuri, magie și „aspecte spirituale”, investite cu o atractivitate remarcabilă.

Volumul de față publică actele unui colocviu ținut la Iași, în octombrie 2004, la care au participat istorici din România, Republica Moldova și Ucraina. Cele 24 de contribuții (multe însoțite de ilustrații), urmate de o listă de abrevieri, sunt redactate în engleză, franceză, germană și rusă.

După o prefață de Victor Spinei, volumul debutează cu un „cuvânt de binecuvîntare” al Mitropolitului Moldovei și Bucovinei, Daniel (actualul patriarh), intitulat „Worship – The Kernel of Culture”, destinat „servirii adevărului istoric și a spiritualității sacre”, care nu și-ar avea locul într-un colocviu patronat de Academie. Această convență mutual încurajată între instituții științifice și BOR nu este deloc de bun augur. Înscrierea în tematica spirituală a acestei reuniuni nu ar fi trebuit pusă în legătură cu spiritul religios ortodox, pentru a evita ancorarea în prezent a unor dimensiuni diferite ale trecutului.

Observăm în destule dintre articole o schimbare doar de registru, suprapus de aceeași

drumurilor romane, care, cu mici modificări, este în continuare valabilă.

Prezentând *Tabula Peutingeriana*, una dintre sursele esențiale pentru orice lucrare care tratează despre rețeaua de drumuri din Imperiul Roman, autorul nu se referă deloc la ipotezele discutate de diferiți cercetători privind forma alungită a acesteia și nici nu expune toate datele propuse pentru acest document.

În timpul cercetărilor sale, autorul a beneficiat de ajutorul unui topometru, ceea ce i-a ușurat mult misiunea, dar i-a și asigurat, în egală măsură, acuratețea și exactitatea înregistrărilor. Alte drumuri au fost cercetate personal de autor. În funcție de informația disponibilă, unele trasee sunt mai bine prezentate decât altele, câteva reprezentând adevărate studii de caz.

Așa după cum am menționat, autorul și-a susținut lucrarea de doctorat în 2004; doi ani mai târziu lucrarea, revăzută și actualizată, este publicată de Editura Napoca Star. Nu putem decât să apreciem rapiditatea cu care aceasta a fost pusă la îndemâna cercetătorilor, dar și a publicului larg, și nu putem decât să ne dorim ca

aceasta să se întâmple pentru cât mai multe teze de doctorat susținute.

Ne aflăm, așadar, în fața unei lucrări excepționale și nu putem, în finalul acestei prezentări, decât să repetăm ceea ce autorul însuși menționează în introducerea lucrării, și anume: oricât de completă ni se pare, lucrarea nu reprezintă decât un început pentru astfel de analize. Cercetările asupra drumurilor romane acoperă domenii variate și, ca urmare, nu pot fi realizate de către un singur cercetător. Ele se bazează pe lucrul în echipă, în care colaborează specialiști din diferite domenii. Lucrarea lui Florin Fodoran este o sinteză de la care se poate oricând porni pentru rafinarea și nuanțarea cercetării științifice. Este, poate, momentul în care ne putem gândi la o direcție specială de cercetare a rețelelor de drumuri antice și în arheologia românească.

*Adriana Panaite*

VICTOR COJOCARU, VICTOR SPINEI (ed.), *Aspects of Spiritual Life in South East Europe from Prehistory to the Middle Ages*, Iași, Editura Trinitas, 2004, 399 p.

În ultimii ani, asistăm în România, ca de altfel în întregul spațiu est-european, la o avalanșă de *Omagii* și de publicări de acte de simpozioane, colocvii și congrese. Acest boom editorial, binevenit, de care beneficiază și breasla arheologilor și antichizanților, aduce cu el însă, din păcate, o mare vizibilitate a problemelor de care suferă durabil istoria antică (și în general scrisul istoric) în România, cu atât mai surprinzătoare în condițiile în care dezbateră neangajată și eliberată de presiuni politice și ideologice ar trebui să primeze.

Uneia din temele în vogă, „cultura materială” din epoca materialismului dialectic – o farsă ideologică, dat fiind nivelul rudimentar de argumentare –, i s-a alăturat de mult un alt concept la fel de problematic, „viața spirituală”. Acest cuplu simplist a devenit de mai multe decenii o evidență a arheologiei românești. Mai recent, datele arheologice sînt radical reinterpretate, aproape orice manifestare fiind acum redusă la ritualuri, magie și „aspecte spirituale”, investite cu o atractivitate remarcabilă.

Volumul de față publică actele unui colocviu ținut la Iași, în octombrie 2004, la care au participat istorici din România, Republica Moldova și Ucraina. Cele 24 de contribuții (multe însoțite de ilustrații), urmate de o listă de abrevieri, sunt redactate în engleză, franceză, germană și rusă.

După o prefață de Victor Spinei, volumul debutează cu un „cuvânt de binecuvîntare” al Mitropolitului Moldovei și Bucovinei, Daniel (actualul patriarh), intitulat „Worship – The Kernel of Culture”, destinat „servirii adevărului istoric și a spiritualității sacre”, care nu și-ar avea locul într-un colocviu patronat de Academie. Această convență mutual încurajată între instituții științifice și BOR nu este deloc de bun augur. Înscrierea în tematica spirituală a acestei reuniuni nu ar fi trebuit pusă în legătură cu spiritul religios ortodox, pentru a evita ancorarea în prezent a unor dimensiuni diferite ale trecutului.

Observăm în destule dintre articole o schimbare doar de registru, suprapus de aceeași

viziune pozitivistă, nu și de interpretare: dacă înainte se cita abundant din vulgata marxistă și din tezele ceaușiste, autorul incontornabil a devenit, și încă de o bună bucată de vreme – timp în care ne-am fi așteptat la apariția unor poziționări critice față de tezele lui – Mircea Eliade, pomenit cu evlavie, de data asta mai sinceră. Nivelul de argumentare rămîne pe ansamblu superficial, multe încercări nereușite de teoretizare împănind o prezentare seacă, urmată de concluzii în răspăr. De altfel, mai multe studii reiau invocarea devenită rituală a “cercetărilor viitoare” (p. 30, 119, 184, 299-300), ridicând semne de întrebare asupra utilității reale a propriei contribuții.

Supărătoare este insistența etnicistă și naționalistă în analiza datelor arheologice, privilegiind strămoșii consacrați, și anume tracii, care-și împart popularitatea cu așa-numiții „protoromâni” – în detrimentul „migratorilor” și „nomazilor”<sup>1</sup>. Totul e subsumat unei prezentări teleologice a istoriei sud-estului european (de fapt național): apariția și dănuirea poporului român, născut creștin, aureolat de spiritualitate. Din motive specifice, această interpretare este și mai evidentă încă în cazul arheologilor din Republica Moldova: spațiul ex-sovietic nu permite încă o abordare detașată a unor asemenea subiecte „fierbinți”, iar renașterea brutală a imperialismului rus va submina cu siguranță orice încercare de a privi lucid asupra trecutului, devenit un spațiu de confruntare și de legitimare pentru aspirațiile prezentului. Astfel, din articolul despre practici funerare la trecerea de la primul la al doilea mileniu în spațiul dintre Prut și Nistru (I. Tentiuc, p. 323-327), aflăm că necropola de la Molești aparține unei comunități românești creștine (p. 325).

Pentru că subiectul colocviului a fost „viața spirituală”, am fi fost interesați de o raportare la teoriile actuale despre fenomenul religios. Or,

<sup>1</sup> Vezi, în acest sens, analiza lui Gh.-Al. Niculescu, „Nationalism and the Representation of Society in Romanian Archaeology”, în *Nation and National Ideology. Past, Present and Prospects. Proceedings of the International Symposium Held at the New Europe College, Bucharest, Avril 6-7 2001*, București, 2002, p. 209-234; „Archaeology and Nationalism in „The History of the Romanians” (2001)”, *Dacia* NS, 48-49, 2004-2005, p. 99-124.

cele mai multe articole pe această temă subscriu la (sau mai exact spus reiau într-o formă sumară) tezele lui Mircea Eliade. Savant mitizat în România, devenit referință infailibilă, Eliade este însă autorul unor teorii care în Occident nu mai au decât un interes istoriografic, din cauza abordării sale idealist-spiritualiste, cu un dispreț afișat față de „Istorie”. Aceasta cu atât mai mult cu cât dezbaterile actuale sînt atente la contexte, la abordarea fiecărui „palier” (în cazul nostru cel „religios”) în relațiile complexe cu celelalte, și îndeosebi cu mediul social, economic și politic. Viziunea antiistoricistă a lui Eliade este poate interesantă ca poziție filozofică și pentru așteptările unei epoci revoluate, dar lipsită de orice relevanță pentru un demers istoric sau antropologic. Conceptul său de *homo religiosus* este doar o proiecție idealizată, fără nici o demonstrație pertinentă în afara unor alegații generale și extrem de repetitive, dar seducătoare prin conjugarea calculată dintre stil și erudiție. Or, majoritatea intelectualilor români rămân convinși că preistoria și antichitatea, ca și Evul Mediu, erau *saturate de sacru*, care ar fi fost „realitatea” omniprezentă. La fel, recursul la Blaga (care prezintă interes, desigur, ca poet și filozof) și „l'auto-conscience magique-divine” (în care recunoaștem ecoul contemporan al faimoasei „gîndiri prelogice” a lui Lévy-Bruhl, criticată însă în Occident încă din momentul apariției) ține de o concepție folclorică și identitară (V. Cojocaru, p. 119)<sup>2</sup>. Cum o face

<sup>2</sup> Citarea lui Blaga este un fenomen destul de răspîndit, nu numai în prezentul volum: de exemplu, S. Sanie consideră că „filosoful poet a surprins caracteristicile esențiale” ale mitologiei daco-gete, „confirmate treptat de cercetările ultimelor decenii”, fără a da însă nici un exemplu (în finalul cărții sale *Din istoria culturii și religiei geto-dacice*, Iași, 1999<sup>2</sup>, p. 253). Și mai neverosimil este cazul neoliticianului Gh. Lazarovici: „Unele ipoteze par îndrăznețe, dar fără cunoașterea luciferică (definierea ei la Blaga 1944) nu putem evolua pe tărâmul vieții spirituale. Drumul Eliade – Gimbutas, criticat uneori, reprezintă singurul mijloc de investigare, acolo unde nu există o mitologie scrisă și nici „izvoare literare” (ultimele deseori subiective, ca *Istoria [sic!] Arcana* a lui Procopius din Caesarea)” [„Despre construcțiile de cult neo-

deja, curentul care va parazita studiile de acest gen în România va fi tocmai acest „eliadism vulgar”, ersatz multiform care, sub paravanul noutății și al raportării la un „mare român”, maschează de cele mai multe ori comoditatea intelectuală. Eliade este dealtfel citat constant în studiile despre preistorie (N. Ursulescu, C. Enăchescu). Semnatarii acestor articole recurg frevent la anacronisme, proiectând în preistorie modelele prezentului. Astfel, formula „Soborul zeitelor” referitoare la un complex neolitic, mostră de vocabular neaș și bisericesc aplicat cu nonșalanță preistoriei, ridică legitime semne de întrebare (D. Monah, p. 11-24).

Unul dintre cele mai discutabile articole îi aparține lui N. Ursulescu: „*Les aspects spirituel et matériel dans la vie préhistorique et dans les conceptions de l'archéologie préhistorique*” (p. 25-30). Autorul acestei contribuții-eseu (comparabilă, pentru discrepanța dintre pretențiile teoretice clamate și evidenta superficialitate, cu producțiile tracologului bulgar Alexandăr Fol) invocă, pe urmele lui Eliade care se inspiră din Blaga, un *sens magico-religios* și operează o dihotomie confuză între „mentalitatea modernă” (analitică, în opinia sa) și cea „preistorică”. Aceasta din urmă ar fi incapabilă să disocieze între „material” și „spiritual”, ceea ce-i permite lui N. Ursulescu să avanseze o presupusă metodă de depășire a opoziției material/spiritual, pe urmele aceluiași Eliade, dar și ale unui adept iluminat al „Tradiției”, precum René Guénon, prezentat drept „mare filozof psihanalist” (*sic!*) (p. 26)<sup>3</sup>.

eneolitice din sud-estul Europei: tehnici de construire, organizare spațială, scurte interpretări. Partea I-a”, în N. Ursulescu (ed.), *Dimensiunea europeană a civilizației eneolitice est-carpatice*, Iași, 2006, p. 77].

<sup>3</sup> Chiar și filologul clasic C. Poghiră vorbea despre „l'anthropologie de Guénon” [în *Actes du Premier Symposium International de Thracologie (Rome, 14-16 novembre 1977)*, Milano, 1978, p. 118]; recent, C. Bălăceanu-Stolnici scria despre Eliade: „Zilele acestea s-au implinit 100 de ani de la nașterea lui Mircea Eliade, românul care a dominat antropologia culturală și istoria culturii din secolul XX” (în *Ziua*, nr. 3878, 13 martie 2007). Or, e manifest că antropologia culturală nu a afectat deloc teoria lui Eliade (și nici invers), deja constituită,

Articolul lui V. Cojocaru despre numele grecești teofore în NV Pontului Euxin în secolele VI-I a.C. (p. 105-134), de altfel interesant ca temă, reflectă uneori o viziune învechită despre religia greacă și se încheie printr-o serie de interogări, la care am fi așteptat un răspuns mai concret. Unele corelații sunt discutabile: de exemplu, raportul dintre antroponimele teofore pornind de la numele zeiței Atena și orașul Atena, care ar atesta legături istorice cu Pontul Euxin (p. 111), nu se poate susține. Atena este o divinitate panelenică, printre altele protectoare a orașului Atena; însă familia onomastică pornind de la numele zeiței nu are nici o legătură cu cetatea din Attică<sup>4</sup>. Problematică rămâne și afirmația privind o „identification impropre et aberrante des noms théophores comme des noms banaux ou noms banaux grecs” (p. 105), în cazul unor antroponime dintre cele mai frecvente ca Apollōnios, Artemidōros, Dēmētrios, Diogenēs, Dionysios sau Theodōros. Or, aceste nume, extrem de frecvente, nici nu pot fi caracterizate altfel. În pofida analizei unui material considerabil, rezultat al unei treceri în reviste a numeroase corpora și publicații, suprinde absența din bibliografie a lucrării incontestabilă a lui Fr. Bechtel, sau, pentru paralele și statistici, repertoriul comod *Lexicon of Greek Personal Names* (cele trei tomuri apărute pînă la acea dată).

Pentru a reveni la sursele teoretice de inspirație, Alexandăr Fol – antichizant fantasc și înalt demnitar comunist bulgar –, inventatorul tracologiei, disciplină extrem de discutabilă prin ideologia ei identitară și prin extrema superficialitate metodologică, este prezentat de I. Niculiță-T. Arnăut ca arheolog (p. 76). Aceiași coautori mai afirmă, evident în urma unei lecturi în diagonală a literaturii din note, că traccii ar fi vorbit un dialect al „Linear B language” (p. 77), cu alte cuvinte un dialect grecesc! În ce privește lucrarea diletant-tracomana a inginerilor Șt. Bobancu, C. Samoilă și Em. Poenaru, citată în legătură cu pretinsul calendar dacic de la Sarmizegetusa (p. 73 n. 25), aceasta nu își are nicidecum locul într-un articol care se pretinde științific.

savantul de origine română folosind scrierile antropologice doar ca baze de date.

<sup>4</sup> L. Robert remarca, dealtfel, raritatea unui nume ca *Athēnaiōn* tocmai la Atena, nume care apare foarte frecvent însă în coloniile megariene, inclusiv în Pont (în *Opera Minora Selecta*, VII, Amsterdam, 1990, p. 639).

O altă problemă de fond o constituie apropierea rapidă între surse literare și practici funerare depistate arheologic, privitoare la sacrificarea soției la moartea soțului la traci (T. Arnăut-A. Belotcaci, p. 159-171), un subiect abordat recent, de exemplu, de Z. Archibald, a cărei lucrare este ignorată<sup>5</sup>. În acest caz, ar fi fost util de studiat divergențele între datele arheologice (care se grupează mai ales în nordul complexului tracic) și cele literare (în speță Herodot, toți ceilalți autori raportând ecouri deformate), al căror punct de plecare este un obicei al „celor care locuiesc mai sus de crestonieni” – adică undeva în nordul Peninsulei Calcidice. Printre altele, e de notat prezentarea naivă și confuză a zeiței Hecate (C. Stoian, p. 173-193), în care am fi preferat, în locul dicționarului de simboluri J. Chevalier-A. Gheerbrant, trimeri la *LIMC*, dat fiind subiectul iconografic abordat. Aceeași autoare ne surprinde prin afirmația „Bendis, une divinité thrace, tout comme Libera” (p. 184).

Câteva articole, care fac notă discordantă cu restul culegerii, abordează subiecte mai specializate: V. Cojocaru (discutat mai sus), Al. Rubel despre procesul lui Socrate, L. Mihăilescu-Bîrliba despre mentalitatea libertilor în Illyricum, C. Ciongradi despre elemente decorative ale epitafurilor din Sarmizegetusa romană; altele sunt pur arheologice: R. Alaiba, C. Enăchescu, M. Ignat, I. Niculiță-T. Arnăut, S. D. Kryžickij, A. Zanoci-S. Matveev, I. Tentiuc. Arheologul ucrainian S. D. Kryžickij prezintă din nou sanctuarele olbiene la sfârșitul epocii arhaice, în rusă (cu rezumat francez; p. 89-104), ocazie de a regla un diferend personal cu V. P. Jajlenko. Regăsim speculațiile privind raportul între *Theos Hysistos* și diaspora iudaică; multe din numele prezentate ca fiind ebraice pot fi de fapt comune ariei siriene (*Barsimsus*, *Iacubus*) (I. Moga, p. 213-220, într-un articol conținând o bibliografie abundentă și actualizată). În articolul general despre creștinarea sud-estului european reapare legenda pioasă – care continuă să fie cultivată de istoricii români în ciuda criticii pertinente a lui D. M. Pippidi – despre pretinsa origine apostolică a creștinismului românesc, prin Sf. Andrei (Em. Popescu, p. 227-248). Anumite interpretări, potrivite mai degrabă epocii

romantice, intrigă: episcopul tesalian Ballachus prezent la Conciliul de la Niceea (325), ar avea un „nom incerte (*sic!*), mais qui pourrait désigner un *Vlaque*” pentru același Em. Popescu (p. 235).

Din datele prezentate de autorii articolului „Vestiges rupestres chrétiens dans les monts de Buzău” (D. Gh. Theodor-D. Ciobanu-E. M. Constantinescu, p. 303-322), regiune prezentată drept un „*Athos nord-danubien*” (p. 312), vestigiile din antichitatea târzie par foarte reduse, dacă nu chiar absente; în schimb, cele slavone și medievale (mai ales târzii), sunt omniprezente. În ciuda acestor constatări, autorii le pun în legătură cu secta aufidienilor sau, total neverosimil, cu isihasmul (curent marginal, devenit însă central pentru intelectualii români). Finalul pare copiat dintr-un manual școlar: „L’existence de ces complexes chrétiens le long de nombreux siècles et le soutien duquel ils ont joui de la part des princes regnants et des nobles ont conservé ce foyer de vie spirituelle extrêmement actif et ayant un rôle important dans la lutte contre des essais de conquête des Pays roumains par les Ottomans” (p. 312). Studiul despre monumentele creștine din Dobrogea din sec. X-XIV (A. Stănică, p. 329-246) seamănă prea mult, prin simpla lor înșiruire, cu un repertoriu sumar. În schimb, lungul articol, cu o bibliografie impresionantă (și care acoperă întregul spațiu european), al lui V. Spinei despre practici funerare în spațiul carpato-danubian în a doua jumătate a mileniului I p. C. (p. 259-301), nu-și duce până la capăt deschiderea de idei. De la început ni se prezintă imaginea unor valuri de triburi migratoare, invadând periodic spațiul în chestiune și primejduind „l’entité ethnique même de l’élément romanisé”, populații care „ont instauré un durable état d’anormalité, perturbant tous les côtés de la vie matérielle et spirituelle” (p. 259).

Nu toate articolele depășesc nivelul compilației, unele fiind de altfel părți remaniate din publicații anterioare, cu note succinte. Dacă izolarea bibliografică este o scuză, ea nu explică naivitatea argumentației sau exprimarea elementară<sup>6</sup>. Pentru a încheia această trecere în

<sup>5</sup> Vezi Z. H. Archibald, *The Odrysian Kingdom of Thrace. Orpheus Unmasked*, Oxford, 1998, p. 151-176 (cap. „Princely Burials and Funerary Customs”).

<sup>6</sup> Iată un singur exemplu: „Les diverses théories élaborées en archéologie ont elles-mêmes un support philosophique, en essayant l’application de quelques solutions modernes afin d’éclaircir les temps reculés” (N. Ursulescu, p. 25). Alăturarea



revistă, un alt aspect supărător este constituit de calitatea îndoielnică a traducerilor: ea nu ar fi gravă în sine, mai puțin atunci când deturmarea, chiar denaturarea sensului, devin extreme; în mai multe cazuri, este clar că s-a făcut apel la traduceri ale unor nespecialiști. Un astfel de exemplu este traducerea prin „tribus des esclaves” (!) a ceea ce ar fi trebuit să fie „tribus slaves” (sau „des Slaves”) (T. Arnăut-A. Belotcaci, p. 163). Expresia „thrakisch-hethetisch-dakischen Milieus” și „hethitischen Behältern” (A. Zanoci-S. Matveev, p. 151) nu are cum să se refere la hitiți, ci la *geți*: să fie aici de vină un intermediar slav involuntar

(*g = h*)? Dintre incongruențele articolului Ceciliei Stoian, cităm doar câteva: “Caria” (*sic*, pentru “Carie”) este regiune și nu oraș (p. 173 n. 1: „noms théophores à Caria”); grafia hibridă „*trikefalos*” (p. 174); un dedicant cu nume de actor american „Val Mexi” (*sic!*) (p. 178), pentru “*Val(erius) Mexy*” (IDR II 144). Ar fi fost, desigur, mai profitabil ca editorii și cei care au verificat traducerea textelor (cf. p. 8) să nu se fi grăbit cu trimiterea lor la tipar, deja în decembrie 2004, pentru un colocviu ținut în luna octombrie a aceluiași an.

*Dan Dana*

---

„particularités générales” (T. Arnăut-A. Belotcaci, p. 160) este surprinzătoare.



## ABREVIERI

AAR	Analele Academiei Române
AARMSI	Analele Academiei Române. Memoriile Secțiunii Istorice, București
ActaMN	Acta Musei Musei Napocensis, Cluj
AIIA Iași	Anuarul Institutului de Istorie și Arheologie, Iași
AIIA Cluj	Anuarul Institutului de Istorie și Arheologie, Cluj
AnnCagliari	Annali della Facoltà di Scienze Politiche. Università di Cagliari
AO	Arhivele Olteniei, Craiova
ArchAnz	Archäologischer Anzeiger, Berlin
ArchErt	Archaeologiai Értésítő, Budapesta
ArchKorr	Archäologisches Korrespondenzblatt, Mainz
ArhVestnik	Arheološki Vestnik, Ljubljana
BAI	Bibliotheca Archaeologica Iassensis, Iași
BCMI	Buletinul Comisiunii Monumentelor Istorice, București
BMA	Bibliotheca Memoria Antiquitatis, Piatra Neamț
CCA	Cronica Cercetărilor Arheologice din România, București
CCDJ	Cultură și civilizație la Dunărea de Jos, Călărași
Dacia	Dacia. Revue d'archéologie et d'histoire ancienne, București
D.J.A.N. Cluj	Direcția Județeană Cluj a Arhivelor Naționale
DRH	<i>Documenta Romaniae Historica</i> , București
GSAD	Godisnik Serbskog Arheološkog Društva, Beograd
GZMB	Glasnik Zemaljskog Muzeja u Bosnie i Hercegovine, Sarajevo
IDR	<i>Inscripțiile Daciei Romane</i> , București, 1957-1988
IG	<i>Inscriptiones Graecae</i> , Berlin
IGBR II	Georgi Mihailov (ed.), <i>Inscriptiones graecae in Bulgaria repertae</i> , 2. <i>Inscriptiones inter Danubium et Haemum repertae</i> , Sofia 1958.
IGBR III/1	Georgi Mihailov, <i>Inscriptiones graecae in Bulgaria repertae</i> , III/1, Sofia, 1961
IGBR III/2	Georgi Mihailov. <i>Inscriptiones inter Haemum et Rhodopem repertae. Fasciculus prior: Territorium Philippopolis</i> , III/2, Sofia, 1970.
IK	Inschriften Kleinasiens, Bonn
IK Prusa ad Olympum	Thomas Corsten, <i>Die Inschriften von Prusa ad Olympum</i> . 2 vol., Inschriften griechischer Städte aus Kleinasien 39-40, Bonn 1991-1993
ISM	<i>Inscripțiile din Scythia Minor</i> , București
Istros	Anuarul Muzeului Brăilei, Brăila
IzvestijaSofia	Izvestija na Arheologičeski Institut, Sofia

JahrRGZM	Jahrbuch des Römisch-Germanischen entralmuseums, Mainz
JahresschriftHalle	Jahresschrift für mitteldeutsche Vorgeschichte, Halle
KSMoskva	Kratkie Soobščenija Instituta Arheologii, Moscova
MemAntiq	Memoria Antiquitatis, Piatra Neamț
NAC	Numismatica e Antichità Classiche Quaderni Ticinesi, Lugano
NotSc	Notizie degli scavi del antichità, Milano-Roma
NSb	Numismaticky Sbornik, Praga
PAS	Prähistorische Archäologie in Südosteuropa, Berlin
RendAccPont	Rendiconti Atti della Pontificia Accademia Romana di Archeologia, Roma
RendBologna	Rendiconti della Reale Accademia di Scienze dell'Istituto di Bologna. Classe di scienze morali, Bologna
RAEstVest	Revue Archéologique de l'Est et du Centre Est, Dijon
RMM-M	Revista Muzeelor și Monumentelor, Seria Muzeu, București
RSI	Rivista Storica Italiana, Roma, Torino, Firenze
SCIA	Studii și cercetări de istoria artei, București
SCIV(A)	Studii și cercetări de istorie veche (și arheologie), București
SCȘ-Iași	Studii și cercetări științifice, Iași
SRIR	Studii și referate privind Istoria României, București
Suceava	Anuarul Complexului Muzeal Bucovina, Suceava
TD	Thraco-Dacica, București
ZFF	Zbornik Filozofsko Fakulteta, Beograd
ZNMB	Zbornik Narodog Muzeja Beograd
ZSAK	Zeitschrift für Schweizerische Archäologie und Kunstgeschichte, Basel

## LUCRĂRI DE ARHEOLOGIE ȘI DE ISTORIE VECHIE PUBLICATE ÎN EDITURA ACADEMIEI ROMÂNE

- D.M. PIPPIDI, **Inscripțiile din Scythia Minor I**, 1984, 544 p.
- MIHAI SÂNPETRU, **Tropaeum Traiani. Monumentele romane**, 1984, 198 p.
- I.T. DRAGOMIR, **Eneoliticul din sud-estul României. Aspectul cultural Stoicani-Aldeni**, 1984, 194 p.
- DAN GH. TEODOR, **Civilizația romanică la est de Carpați în secolele V–VII e.n. Așezarea de la Botoșana–Suceava**, 1984, 182 p.
- N. CONSTANTINESCU, **Curtea de Argeș (1200–1400). Asupra începuturilor Țării Românești**, 1984, 170 p.
- GH. BICHIR, **Geto-dacii din Muntenia în epoca romană**, 1984, 188 p.
- C. PREDA, **Geto-dacii din Bazinul Oltului Inferior. Dava de la Sprâncenata**, 1986, 200 p.
- EUGEN COMȘA, **Neoliticul pe teritoriul României. Considerații**, 1987, 198 p.
- IORGU STOIAN, **Inscripțiile din Scythia Minor II**, 1987, 436 p.
- MIHAIL ZAHARIADE, **Moesia Secunda, Scythia și Notitia Dignitatum**, 1988, 200 p.
- MIRCEA D. MATEI, **Civilizația urbană românească. Contribuții (Suceava până la mijlocul secolului al XVI-lea)**, 1989, 222 p.
- D.M. PIPPIDI, **Studii de istorie și epigrafie**, 1990, 278 p.
- GH. SĂULESCU, **Descrierea istorico-geografică a cetății Caput Bovis (Capul Boului seu Ghertina)**, 1991, 128 p.
- ALEXANDRU PĂUNESCU, **Ripiceni–Izvor. Paleolitic și mezolitic**, 1993, 228 p.
- M. MACREA, N. GUDEA, I. MOȚU, **Praetorium. Castrul și așezarea romană de la Mehadia**, 1993, 214 p.
- ALEXANDRU SUCEVEANU, **Alexandru cel Mare**, 1993, 340 p.
- EUGEN COMȘA, **Figurinele antropomorfe din epoca neolitică pe teritoriul României**, 1995, 224 p.
- MIRCEA PETRESCU-DÎMBOVIȚA, MARILENA FLORESCU, ADRIAN C. FLORESCU, **Trușești. Monografie arheologică**, 1999, 842 p.
- MIRCEA PETRESCU-DÎMBOVIȚA, **Realizări și perspective în cercetarea culturii Cucuteni (Discurs de recepție)**, 2001, 40 p.
- EUGEN COMȘA, GHEORGHE CANTACUZINO, **Necropola neolitică de la Cernica**, 2001, 254 p.
- PETRE ALEXANDRESCU, **Histria VII. La zone sacrée**, 2005, 551 p., 124 pl., 75 fig., 15 pliante.
- ADRIAN IONIȚĂ, **Spațiul dintre Carpații Meridionali și Dunărea Inferioară în secolele XI–XIII**, 2005, 228 p.
- CONSTANTIN C. PETOLESCU, **Inscripții latine din Dacia (ILD)**, 2005, 332 p.

ISSN 1220-4781