

ACADEMIA ROMÂNĂ
INSTITUTUL DE ARHEOLOGIE „VASILE PÂRVAN”

STUDII ȘI CERCETĂRI DE
ISTORIE VECHIE
ȘI ARHEOLOGIE

TOMUL 61

2010

3-4



EDITURA ACADEMIEI ROMÂNE

ACADEMIA ROMÂNĂ
INSTITUTUL DE ARHEOLOGIE „VASILE PÂRVAN”

COLEGIUL DE REDACȚIE

ALEXANDRU AVRAM (Le Mans), MIRCEA BABEȘ (București),
ALEXANDRU BARNEA (București), MIREILLE CORBIER (Paris),
BERNHARD HÄNSEL (Berlin), WALTER MEIER-ARENDT (Frankfurt am
Main), ION NICULIȚĂ (Chișinău), VASSIL NIKOLOV (Sofia),
CONSTANTIN C. PETOLESCU (București), MIRCEA PETRESCU-DÎMBOVIȚA
(Iași), VICTOR SPINEI (Iași), ALEXANDRU VULPE (București)

COMITETUL DE REDACȚIE

MIHAELA MĂNUCU-ADAMEȘTEANU - *redactor șef*

OANA DAMIAN, THEODOR VLAD ISVORANU, FLORIAN MATEI-
POPESCU, ALEXANDRU GHEORGHE NICULESCU, ANCA DIANA
POPESCU, FLORINA PANAIT BÎRZESCU – *membri*

EDITURA ACADEMIEI ROMÂNE

În țară revista se poate procura prin poștă, pe bază de abonament la: EDITURA
ACADEMIEI ROMÂNE, Calea 13 Septembrie, nr. 13, sector 5, 050711,
București, România, Tel. 4021-318 81 46, 4021-318 81 06; Fax: 4021-318 24 44,
E-mail: edacad@ear.ro, web: www.ear.ro; ORION PRESS IMPEX 2000 S.R.L.,
P.O. Box 77-19, sector 3, Tel./Fax: 4021-610 6765; 4021-210 6787;
Tel.: 031 104 4668, București, România, e-mail: office@orionpress.ro

S.C. MANPRES DISTRIBUTION S.R.L., Piața presei Libere, nr 1, Corp B, Etaj 3,
Cam. 301–302, sector 1, București, Tel.: 4021 314 63 39, fax: 4021 314 63 39
E-mail: abonamente@manpres.ro, office@manpres.ro, www.manpres.ro

Redactor: Adrian Mircea DOBRE

Tehnoredactor: Luiza STAN

Manuscrisele, cărțile și revistele pentru schimb, precum și orice corespondență se vor
trimite Colegiului de redacție pe adresa: str. Henri Coandă nr. 11, 010667,
București, tel./fax: 4021-212 88 62. E-mail: redactie_iab@yahoo.com
Normele de redactare a manuscriselor și lista abrevierilor folosite în revistă sunt
publicate în tomul 61, 2010, nr. 3–4, p. 393–405.



© 2010, EDITURA ACADEMIEI ROMÂNE

Calea 13 Septembrie nr. 13, Sector 5, București

www.ear.ro

STUDII ȘI CERCETĂRI DE ISTORIE VECHĂ ȘI ARHEOLOGIE

TOMUL 61 – 2010

3–4

SUMAR

STUDII

- GHEORGHE MĂNUCU-ADAMEȘTEANU, Locuirea de epocă medie-bizantină pe teritoriul orașului Tulcea (sec. X–XII) 219

NOTE ȘI DISCUȚII

- CĂTĂLIN PAVEL, Fișele stratigrafice („Context Sheets”) în săpătura arheologică. Perspective critice..... 251
ERWIN GALL, Márton Roska (1880–1961) și cercetarea arheologică a secolelor X–XI..... 281

CRONICA

- CONSTANTIN C. PETOLESCU, Cronica epigrafică a României (XXIX, 2009)..... 307
OANA DAMIAN, GEORGE CHELMEC, Expoziția 175 de ani în slujba arheologiei..... 331

TEZE DE DOCTORAT

- ALEXANDRU BĂDESCU, Ceramica romană din secolul VI-lea la Dunărea de Jos. Studiu statistic și funcțional cu vedere specială asupra Dobrogei..... 343

RECENZII

- NICOLAE GOSTAR, *Marele monument funerar roman de la Adamclisi. Studiu epigrafic*, Iași, 2008 + 1 pag. (reconstituirea grafică a monumentului) + 1 planșă de pliant (cu fotografiile principale ale inscripției) (Constantin C. Petolescu)..... 351
ALEXANDRU MADGEARU, *Istoria militară a Daciei post-romane 275-376*, Editura „Cetatea de Scaun”, Târgoviște, 2008, 139 p. (Constantin C. Petolescu)..... 355
ILYAN BOYANOV, *Rimskite veterani v Dolna Misija i Trakija (I – III v.). The Roman Veterans in Lower Moesia and Thrace (1st-3rd)*, Editura Avalon, Sofia, 2008, 447 p., 17 hărți, în text (Florian Matei-Popescu)..... 358
IOANA A. OLTEAN, *Dacia. Landscape, Colonisation and Romanisation*, Routledge, Londra-New-York, 2007, I-XII + 248 p., 78 fig. în text (Florian Matei-Popescu)..... 361
GHEORGHE ALEXANDRU NICULESCU, *Populația romană din Dunăre și Alpi în antichitatea târzie*, Editura Universității din București, 2009, 238 p. (Alexandru Barnea)..... 364

SCIVA, tomul 61, nr. 3–4, București, 2010, p. 215–408

ROMEO CÎRJAN, <i>Statute citadine privilegiate în provinciile dunărene ale Imperiului Roman (sec. I-III p. Chr.)</i> , Bibliotheca Ephemeris Napocensis 7, Editura Mega, Cluj-Napoca 2010, 185 p. (Alexandru Barnea)	365
LEONARD VELCESCU, <i>Dacii în sculptura romană. Studiu de iconografie antică</i> , Éditions Les Presses Littéraires, [Saint-Estève], 2008, 298 p. (Dan Dana)	366
<i>PERSONALIA</i>	
CATRINEL VIORICA DOMĂNEANȚU (03.04.1945 – 03.03.2010) (Irina Adriana Achim)	373
DINU THEODORESCU (1929-2010) (Valentin Bottez)	379
DINU THEODORESCU, <i>Omagiu</i> (Denise Zickler-Theodorescu, Nathalie de Chaisemartin, Juliette de la Gènière, Emmanuele Greco, Anca Lemaire, Agnès Rouveret, Gilles Sauron) ..	385
<i>NORME DE REDACTARE</i>	
Norme de redactare a manuscriselor destinate publicării în revista SCIVA	393
<i>ABREVIERI</i>	407

ÉTUDES ET RECHERCHES D'HISTOIRE ANCIENNE ET D'ARCHÉOLOGIE

TOME 61 – 2010

3–4

SOMMAIRE

ÉTUDES

GHEORGHE MĂNUCU-ADAMEȘTEANU, L'habitat d'époque byzantine moyenne de la ville de Tulcea (X–XII siècles).....	219
--	-----

NOTES ET DISCUSSIONS

CĂTĂLIN PAVEL, Context Sheets in the Archaeological Excavation. A Critical Assessment	251
ERWIN GALL, Márton Roska et la recherche archéologique des X–XI siècles.....	281

CHRONIQUE

CONSTANTIN C. PETOLESCU, Chronique épigraphique de Roumanie (XXIX, 2009)	307
OANA DAMIAN, GEORGE CHELMEC, L'exposition 175 années au service de l'archéologie.....	331

THÈSES DE DOCTORAT

ALEXANDRU BĂDESCU, 6 th Century Roman Pottery from the Lower Danube Region. Functional and Statistical Study with a Special Focus on Dobroudja.....	343
--	-----

COMPTE RENDUS

NICOLAE GOSTAR, <i>Marele monument funerar roman de la Adamclisi. Studiu epigrafic, Iași, 2008 + 1 p. (reconstituirea grafică a monumentului) + 1 planșă de pliant (cu fotografiile principale ale inscripției) (Constantin C. Petolescu).....</i>	351
ALEXANDRU MADGEARU, <i>Istoria militară a Daciei post-romane 275–376</i> , Editura „Cetatea de Scaun”, Târgoviște, 2008, 139 p. (Constantin C. Petolescu).....	355
ILYAN BOYANOV, <i>Rimskite veterani v Dolna Misija i Trakija (I – III v.). The Roman Veterans in Lower Moesia and Thrace (1st-3rd)</i> , Editura Avalon, Sofia, 2008, 447 p., 17 hărți, în text (Florian Matei-Popescu).....	358
IOANA A. OLTEAN, <i>Dacia. Landscape, Colonisation and Romanisation</i> , Routledge, Londra-New-York, 2007, I–XII + 248 p., 78 fig. în text (Florian Matei-Popescu).....	361
GHEORGHE ALEXANDRU NICULESCU, <i>Populația romană dintre Dunăre și Alpi în antichitatea târzie</i> , Editura Universității din București, 2009, 238 p. (Alexandru Barnea).....	364

SCIVA, tomul 61, nr. 3–4, București, 2010, p. 215–408

ROMEO CÎRJAN, <i>Statute citadine privilegiate în provinciile dunărene ale Imperiului Roman (sec. I–III p. Chr.)</i> , Bibliotheca Ephemeris Napocensis, 7, Editura Mega, Cluj-Napoca 2010, 185 p. (<i>Alexandru Barnea</i>).....	365
LEONARD VELCESCU, <i>Dacii în sculptura romană. Studiu de iconografie antică</i> , Éditions Les Presses Littéraires, [Saint-Estève], 2008, 298 p. (<i>Dan Dana</i>).....	366
<i>PERSONALIA</i>	
CATRINEL VIORICA DOMĂNEANȚU (03.04.1945 – 03.03.2010) (<i>Irina Adriana Achim</i>).....	373
DINU THEODORESCU (1929–2010) (<i>Valentin Bottez</i>).....	379
DINU THEODORESCU, <i>Hommage (Denise Zickler-Theodorescu, Nathalie de Chaisemartin, Juliette de la Gènière, Emmanuele Greco, Anca Lemaire, Agnès Rouveret, Gilles Sauron)</i>	385
<i>NORMES DE RÉDACTION</i>	
Normes de redaction des manuscrits destinés à la publication dans la revue SCIVA	393
<i>ABRÉVIATIONS</i>	407

LOCUIREA DE EPOCĂ MEDIE-BIZANTINĂ PE TERITORIUL ORAȘULUI TULCEA (SEC. X–XIII)*

GHEORGHE MĂNUCU-ADAMEȘTEANU

Autorul realizează o trecere în revistă a urmelor de **locuire** din **perioada bizantină mijlocie** (secolele X–XIII) documentate până în prezent pe teritoriul actual al orașului **Tulcea**, prin descoperiri întâmplătoare și cercetări arheologice sistematice și preventive. Din acest examen rezultă că majoritatea vestigiilor se concentrează pe și în jurul amplasamentului ocupat în epoca romană de **cetatea Aegyssus**, unde a fost confirmată arheologic existența unei **așezări**, posibil **fortificată**, databilă între sfârșitul secolului al X-lea și mijlocul secolului al XI-lea. **Informația numismatică** confirmă această cronologie și, prin descoperiri întâmplătoare (**tezaure** și **monede** izolate), atestă frecventarea zonei în secolele XII–XIII, fără însă a putea proba existența vreunei locuiri stabile în acest interval. Numele așezării care a ocupat în secolele X–XI amplasamentul anticei *Aegyssus* nu ne este cunoscut și, ținând seama de aspectul mai degradat modest al locuirii, este puțin probabil să fi fost înregistrat în izvoare sau să ne fie adus la cunoștință prin eventuala descoperire a unor **documente sfragistice**. Primele atestări ale numelui actual – Tulcea – apar în **documente otomane** de la începutul secolului al XVI-lea.

LOCUIREA POSTANTICĂ PE TERITORIUL ORAȘULUI TULCEA

Pentru cele trei secole care au urmat abandonării fortificației de la *Aegyssus*, la începutul veacului al VII-lea¹, nu avem nici un fel de informații care să probeze existența vreunui nucleu de locuire pe teritoriul actual al orașului Tulcea.

1. Dealul Taberei

Cu excepția celor descoperite pe amplasamentul cetății *Aegyssus*, vestigii arheologice datând din perioada medie-bizantină au fost identificate pe dealul Taberei², situat la cca 5 km NV de orașul Tulcea (fig. 1/1), unde, în cursul

* Articolul de față face parte dintr-o serie în care autorul își propune să treacă în revistă documentația arheologică și numismatică din principalele centre bizantine de pe teritoriul actual al Dobrogei. Vezi și Gh. Mănucu-Adameșteanu, *Contribuții la cunoașterea locuirii medio-bizantine de la Beroe-Piatra Frecăței (sec. X–XII)*, SCIVA 61, 2010, 1–2, p. 87–115.

¹ A. Opaț, Pontica 10, 1977, p. 309–310.

² V.H. Baumann, Peuce 4, 1973–1975, p. 213. Toponimul actual păstrează amintirea garnizoanei otomane staționate în acest loc, până la eliberarea Dobrogei, în anul 1878.

cercetărilor arheologice efectuate în anul 1965, au fost surprinse urme de locuire din epocile hallstattiană, geto-dacă și feudal-timpurie. Din ultima perioadă au fost dezvelite două locuințe, ambele prezentând urme de incendiu. Pe baza abundantului material ceramic, în cadrul căruia predomină vasul borcan lucrat din pastă nisipoasă, alături de care este prezentă ceramica cenușie, dar și câteva fragmente cu smalț verde măsliniu, această locuire a fost plasată în secolele X–XI. Nivelul ars al locuințelor ca și stratul negru-fumuriu care le acoperă a fost pus de descoperitor în legătură cu întreita invazie a pecenegilor din anul 1036³.

Procentul ridicat al fragmentelor ceramice lucrate din pastă cenușie, care ilustrează o mare varietate de forme, printre care ulcioare amforoidale, căni, borcane, dar și al vaselor lucrate din pastă caolinoidă cu decor incizat sau pictat constituie caracteristici ce sugerează o datare ce nu pare a depăși cu mult mijlocul secolului al X-lea. Adăugând și absența ceramicii de uz comun decorată cu roțița, a amforelor bizantine, dar și a monedelor emise în timpul domniei împăraților Vasile II – Constantin VIII (976–1028), Roman III (1028–1034) și Mihail IV (1034–1041), respectiv a *folles* anonimi din clasele A 2-A 3, B și C, prezente printre descoperirile din așezarea învecinată de la *Aegyssus* în primele decenii ale secolului al XI-lea, credem că există suficiente temeiuri pentru a putea afirma că așezarea de pe dealul Taberei, probabil având un caracter rural, nu mai exista în secolul al XI-lea. Pe baza descoperirilor făcute până în prezent, se poate estima că încetarea locuirii a avut loc spre sfârșitul secolului al X-lea, în perioada recuceririi Dobrogei de armatele bizantine conduse de împăratul Ioan Tzimiskes sau pe fondul luptelor dintre bizantini și bulgari, reluate după anul 976⁴.

Din punct de vedere numismatic, deocamdată, pentru intervalul cuprins între domnia lui Heraclius (610–641)⁵ și cea a împăraților Vasile II – Constantin VIII (976–1028)⁶ nu cunoaștem nicio monedă care să fi fost descoperită, cu certitudine, pe teritoriul actual al orașului sau în împrejurimi. În literatura de specialitate există, totuși, câteva referințe, care ridică însă mari semne de întrebare asupra locului de proveniență.

Având ca mențiune a locului de descoperire „Tulcea” (ceea ce poate trimite și la împrejurimile orașului) este amintit un *folles* de la împăratul Roman I (931–944)⁷. Moneda face parte dintr-un lot de 58 de piese adunate de Elena Niculescu, fostă institutoare, care a activat la Tulcea în perioada 1900–1940; fiind strânse de la elevi, nu

³ *Ibidem*, p. 213–223. Cercetarea din 1965 s-a materializat în trei secțiuni: S1, orientată E–V, cu o lungime de 105 m, amplasată pe mijlocul dealului; S2, perpendiculară pe S1, cu o lungime de 88 m; S3, paralelă cu S2, de numai 14 m lungime.

⁴ Gh. Mănușu-Adameșteanu, *Peuce* 11, 1995, p. 363.

⁵ Opaț, *op. cit.*, p. 309–311: ultima piesă descoperită la *Aegyssus* este o emisiune din anii 613/614.

⁶ Cele mai timpurii monede – var. 5 și 8 – rezultate din săpăturile de la *Aegyssus* au fost puse în circulație la sfârșitul secolului al X-lea. D.M. Metcalf, *Coinage in South-Eastern Europe, 820–1396*², Londra, 1979, p. 58–59, consideră că ele sunt emisiuni din Grecia Centrală (989–1015/1020), în timp ce V. Ivanisevic, *ZRV* 1989, p. 39, le include în emisiunea I (976–1001).

⁷ Mănușu-Adameșteanu, *op. cit.*, p. 363, nota 5.

putem exclude posibilitatea ca întinderea teritoriului de pe care au fost colectate să o fi depăşit pe cea actuală a oraşului şi – prin urmare – certitudinea unei legături sigure între provenienţa lor şi *intravilanul* Tulcei trebuie exclusă *ab initio*⁸.

În aceeaşi situaţie se află o altă piesă, un *folles* de la Constantin VII şi Zoe, păstrată în colecţia Muzeului din Olteniţa (inv. 159). Din verificările efectuate la faţa locului şi din informaţiile primite de la dr. Done Şerbănescu, directorul Muzeului din Olteniţa, reiese că moneda provine din colecţia lui Constantin Diclescu, fost prefect de Tulcea şi Călăraşi. Putem admite, având în vedere frecvenţa descoperirilor monetare de pe teritoriul celor două judeţe, că moneda provine din judeţul Tulcea, dar nu putem fi siguri că a fost găsită chiar pe teritoriul oraşului Tulcea, aşa cum s-a presupus⁹.

Ținând seama de aceste precizări, se poate constata că, deocamdată, nu dispunem de nici o informaţie certă care să ne permită să afirmăm că pe teritoriul oraşului Tulcea a fost descoperită vreo monedă datând din intervalul 614–976.

2. Dealul Monumentului – *Aegyssus*

2.1. Istoricul cercetărilor

Primele săpături arheologice de pe dealul Hora – în perimetrul cunoscut astăzi sub numele de „Parcul Monumentului Independenţei” (fig. 1/1–2) – s-au realizat în anul 1908. Din păcate, informaţiile existente referitoare la ele menţionează numai materialul numismatic – 13 monede romane imperiale, două romano-bizantine şi patru bizantine – fără a aduce niciun fel de precizări privind caracterul acestei intervenţii¹⁰.

Executarea unor lucrări cu caracter gospodăresc în curţile din zona turnului A al fortificaţiei romane a dus la dezvelirea unui tronson al zidului de incintă al acesteia de pe latura estică. Cercetările de salvare impuse de această descoperire, efectuate în anul 1959 de către Gavrilă Simion – un sondaj *extra muros* şi două în cetate – au rămas nepublicate (fig. 2).

Săpăturile desfăşurate în anii 1971–1972 în Parcul Monumentului, în vecinătatea Muzeului de Arheologie, sub supravegherea lui V.H. Baumann, au prilejuit noi observaţii, rămase, din păcate, tot inedite (fig. 2)¹¹.

⁸ În prezent, monedele din colecţia Elena Niculescu se păstrează la Cabinetul Numismatic al Institutului de Arheologie „Vasile Pârvan” din Bucureşti (inv. 477). Mulţumesc şi pe această cale colegului dr. Eugen Nicolae, şeful Cabinetului Numismatic, prin a cărui bunăvoinţă am avut acces, pentru studiu, la monedele din acest lot, având ca provenienţă zona Tulcei.

⁹ E. Oberländer-Târnoveanu, CN 7, 1996, p. 113–114, nota 92/9.

¹⁰ I. Dimian, SCN 1, 1957, p. 200.

¹¹ În anul 1971, în zona din faţa intrării în clădirea veche a muzeului (Pavilionul 1), au fost trasate cinci casete: trei cu dimensiunile de 3,00 x 2,50 m, iar două de 2,50 x 6,00 m, separate prin murtori de câte 0,50 m. Mulţumesc şi pe această cale dr. V.H. Baumann pentru amabilitatea cu care, de-a lungul anilor, mi-a oferit preţioase informaţii despre cercetările desfăşurate la *Aegyssus*.

În perioada 1973–1974, V.H. Baumann și A. Opaiț au reluat săpătura *extra muros*¹², în punctul „La Ivli”, realizând și câteva sondaje în cetate (fig. 2). Pentru ușurarea cercetărilor sistematice preconizate a se desfășura în viitor, în această etapă suprafața cetății – suprapusă în prezent de Parcul Monumentului Independenței – a fost împărțită în carouri cu laturile de 10 m, axa absciselor fiind codificată cu litere de la A la Y, iar cea a ordonatelor cu cifre de la 1 la 25. Fiecare carou a fost subîmpărțit în alte patru carouri cu laturile de 5 m, codificate cu litere de la „a” la „d” (fig. 2)¹³.

Campaniile de cercetare s-au succedat aproape anual, cu un colectiv fluctuant¹⁴, rezultatele lor fiind numai parțial cunoscute (fig. 2)¹⁵.

2.2. Incinta din perioada medie-bizantină

În anul 1976 s-au adus precizări importante cu privire la zidul de incintă din epoca romană¹⁶, construit pe curba de nivel cea mai înaltă, urmând forma neregulată a terenului (fig. 1/2 și fig. 2). Fortificația are o formă poligonală, fiind completată cu șapte turnuri: în partea de NE și E nu au fost surprinse urme de fortificare, râpa adâncă și apa care spăla poalele dealului în antichitate facilitând apărarea (fig. 2)¹⁷. Au fost surprinse mai multe faze constructive, eşalonate între sfârșitul secolului al III-lea și secolul al VI-lea¹⁸.

Descoperirea unei monede de la Heraclius, emisiune din anii 613–614 (ICEM, inv. 48144), pe ultimul nivel de locuire, confirmă că și această fortificație și-a încetat existența la începutul secolului al VII-lea¹⁹.

Momentul reluării locuirii nu a putut fi precizat, dar unele observații stratigrafice sugerau o întrerupere de scurtă durată: „așezarea se datează cu monede din secolele X–XI, dar ea probabil începe înainte de secolul X”²⁰.

¹² Nu se cunoaște încă dacă zidul de apărare a fost refăcut și a funcționat în perioada medie-bizantină; prin urmare, folosirea termenului *extra muros* are în vedere localizarea cercetării prin raportare la zidul din epoca romană, al cărui traseu a fost confirmat arheologic.

¹³ A. Opaiț, Anișoara Sion, I. Vasiliu, Materiale 1980, p. 267.

¹⁴ Au participat la săpături: A. Opaiț în 1975; V.H. Baumann, A. Opaiț, Mihaela Adameșteanu și Gh. Mănușu în 1976 (campanie în care, în zona *extra muros*, pe pantă, nu departe de actuala intrare în parc, au fost amplasate două secțiuni, de 14 și respectiv 16 m lungime, orientate NV – SE); A. Opaiț și I. Vasiliu între 1978–1984; V.H. Baumann, I. Vasiliu și A. Stănică între 1993–1998.

¹⁵ Planul cercetărilor arheologice de la *Aegyssus* (fig. 2) mi-a fost pus la dispoziție de colegul Aurel Stănică, de la ICEM – Tulcea, care l-a completat cu ultimele săpături. Îi mulțumesc și pe această cale.

¹⁶ Opaiț, loc. cit. Pentru vestigiile din perioada preromană vezi Vasilica Lungu, Peuce 12, 1996, p. 47–102.

¹⁷ Opaiț, *op. cit.*, p. 308–309, fig. 1–2.

¹⁸ *Ibidem*.

¹⁹ *Ibidem*, p. 309–311; Oberländer-Târnoveanu, SCN 7, 1980, p. 163–164, cat. 1; Al. Suceveanu, Al. Barnea, *La Dobroudja romaine*, București, 1991, p. 189.

²⁰ Opaiț, *op. cit.*, p. 310–311, unde precizările cronologice apar numai în rezumatul articolului. Adriana Stoia, *Dacia N.S.* 19, 1975, p. 303, nr. 90, menționează două bordeie din secolele IX–X, dar încadrarea corectă este cea menționată de Opaiț, loc. cit.: secolele X–XI.

Într-un articol din anul 1984, pe baza a opt *folles* de la „Tzimiskes” şi şase de la Roman III, se presupunea „că locuirea este reluată în anul 971, când Tzimiskes reuşeşte să recucerească Dobrogea”, precizându-se că referirile la *Aegyssus* au în vedere, în primul rând, materialul arheologic descoperit în interiorul fortificaţiei romano-bizantine. „Demantelarea sistematică a zidurilor a făcut imposibilă cercetarea sistemului defensiv din secolele X–XI; concluziile referitoare la refacerea zidului de incintă se bazează pe analogiile întâlnite în celelalte cetăţi dunărene”²¹ (s. n.).

Ulterior, în cursul anului 1993, cu ocazia supravegherii unor lucrări de canalizare, a fost surprins un alt tronson de zid, care a fost dezvelit parţial. Acesta aparţine unei incinte care proteja o suprafaţă mai mică decât vechea fortificaţie romano-bizantină. Modul de construcţie diferit²² şi traseul pe care-l sugerează ne permit să presupunem că ne aflăm în faţa unui tronson nou construit, probabil la sfârşitul secolului al X-lea sau începutul secolului al XI-lea, reper cronologic sugerat de materialele numismatice descoperite până în prezent.

2.3. Descoperiri arheologice

2.3.1. Locuinţe

În perioada 1974–1980²³ au fost cercetate cinci bordeie şi o locuinţă de suprafaţă, care aparţin aşezării din secolele X–XI²⁴. Dintre acestea, doar bordeiele 3, 4 şi locuinţa de suprafaţă au avut un inventar care să permită o încadrare arheologică.

Bordeiul nr. 1, carourile M2a–M2c (fig. 3/1–2). Cercetarea sa a început în anul 1974, când a fost identificat în Secţiunea I, fiind finalizată în anul următor. Din cauza intervenţiilor ulterioare – locuinţe şi gropi menajere din evul mediu – nivelul de săpare nu a putut fi surprins. Podeaua, din lut băătorit, a fost dezvelită la –1,50 m faţă de nivelul actual de călcare, fiind cercetată parţial, pe o suprafaţă de 2,10 x 0,75 m, la S de un zid antic, pe care bordeiul l-a suprapus şi l-a demantelat²⁵. Instalaţia de foc era reprezentată de un cuptor amenajat din piatră, amplasat în colţul de SE²⁶. Nu avem niciun fel de informaţii în legătură cu materialele

²¹ I. Vasiliu, Gh. Mănuclu-Adameşteanu, *Peuce* 9, 1984, p. 149 şi nota 45.

²² Informaţiile referitoare la această descoperire le datorez dr. V.H. Baumann, care a supravegheat lucrările în perioada 1993–1995; țin să îi mulțumesc și pe această cale.

²³ Ne vom referi aici numai la locuințele deja publicate: Opaît, Sion, Vasiliu, *op. cit.*, p. 267–275, fig. 1; Vasiliu, Mănuclu-Adameşteanu, *op. cit.*, p. 143–147 și pl. II, completând pe alocuri informația deja cunoscută. Deoarece, pe de o parte, între aceste două articole există unele neconcordanțe și, pe de altă parte, avem informații privind descoperirea și a altor complexe de locuire, ne rezervăm dreptul de a aborda pe larg această problemă – locuințele și inventarul – cu alt prilej.

²⁴ Pentru prezentarea descoperirilor din această perioadă vezi Vasiliu, Mănuclu-Adameşteanu, *op. cit.*, p. 143–155.

²⁵ *Ibidem*, p. 143, pl. III, indică doar suprafața cercetată, în timp ce Opaît, Sion, Vasiliu, *op. cit.*, fig. 1, redau planul reconstituit al locuinței.

²⁶ Vasiliu, Mănuclu-Adameşteanu, *op. cit.*, p. 143.

arheologice descoperite în acest complex, care să ne permită o încadrare cronologică: doar în carnetul de săpătură, A. Opaș menționează două fragmente din secolele X–XI, acoperite cu smalt (?) , găsite, în anul 1975, la –1,40 m.

Bordeiul nr. 2, carourile M3b-M4b (fig. 3/1–2). Această locuință a fost dezvelită parțial (3,60 x 2,50 m) în cursul campaniilor din anii 1976 și 1978²⁷, podeaua aflându-se la 1,75–1,80 m adâncime față de nivelul actual de călcare. Pe suprafața cercetată nu au fost descoperite nici un fel de materiale arheologice²⁸. Absența inventarului trebuie pusă și pe seama intervențiilor medievale și moderne (un șant demantelator și o locuință, surprinsă la adâncimea de 0,75–0,85 m), care au afectat podeaua bordeiului și au bulversat depunerile arheologice. În anul 1976, în caroul M3b, la o adâncime oscilând între 1,00 m și 1,20 m, au fost semnalate mai multe fragmente ceramice feudal timpurii, decorate cu caneluri orizontale și în val, care trecuseră printr-un incendiu puternic, iar în partea de V, la –2,05 m, a fost descoperit un fragment de brătară de sticlă, cu urme de vopsea albastră și galbenă (ICEM, inv. 27736). În același an, în caroul M4b, la –0,65 m, au fost surprinse mai multe fragmente ceramice feudal-timpurii, iar la –0,90 m, pe un nivel de lut galben (nivelul 3), se afla un fragment dintr-o brătară din metal, cu capătul rotunjit²⁹.

Bordeiul nr. 3, carourile M4a – M4c (fig. 3/1–2). A fost cercetat de-a lungul mai multor campanii³⁰. Podeaua, aflată la –1,60 m față de nivelul actual de călcare, a fost surprinsă aproape în întregime³¹. Cuptorul din piatră, păstrat pe o înălțime de 0,40 m, avea dimensiunile de 0,86 x 0,74 m.

Distrugerea prin incendiu a locuinței a făcut ca întregul inventar să rămână pe loc: două amfore (fig. 5/4–5), trei greutatea de la plasa de pescuit, două fusaiole, două inele (fig. 5/1–2), un fragment de brătară de sticlă. Deoarece la prima publicare s-a insistat numai asupra formelor întregi, completăm acum acest inventar cu mai multe fragmente de borcane (ICEM, inv. 30137–30139), un umăr de urcior lucrat din pastă roșie (ICEM, inv. 25990), o buză de căldare de lut (ICEM, inv. 25991; fig. 5/3) și o cute de ascuțit (ICEM, inv. 25995). Pe baza celor două monede descoperite pe podeaua locuinței – un *folles* anonim din clasa A2, var. 5, pus în circulație în timpul domniei împăratului Vasile II (976–1025) și un *folles* anonim din clasa B, atribuit împăratului Roman al III-lea (1028–1034), s-a presupus că bordeiul a fost incendiat în timpul invaziei pecenegilor din anul 1036³².

²⁷ În planul publicat de Opaș, Sion, Vasiliu, loc. cit., numerotarea locuințelor este greșită.

²⁸ Vasiliu, Mănușu-Adameșteanu, loc. cit.

²⁹ Carnet de săpătură Mihaela Adameșteanu.

³⁰ Identificat în anul 1974, degajarea sa a continuat în 1975, fiind dezvelit aproape în întregime în anul 1980. Colțul rămas în profil urma să fie săpat în anul 1983. Vasiliu, Mănușu-Adameșteanu, *op. cit.*, p. 143 și nota 8.

³¹ *Ibidem*, p. 543, pl. III, prezintă suprafața cercetată, în timp ce Opaș, Sion, Vasiliu, loc. cit., redau planul reconstituit al locuinței.

³² Vasiliu, Mănușu-Adameșteanu, *op. cit.*, p. 143–144.

Bordeiul nr. 4, caroul N3b (fig. 3/1–2). Suprapus fiind de o locuinţă medievală³³, bordeiul nr. 4 a fost localizat în anul 1976, cercetarea fiind terminată în anul 1979: groapa bordeiului a străpuns stratul de cultură din epoca romană şi s-a oprit la –1,60 m faţă de nivelul actual de călcare. Are o formă rectangulară cu laturile de 5,00 x 3,80 m; latura de V se sprijină pe un zid romano-bizantin, care a fost spart în dreptul intrării în bordei pe o lăţime de 0,80 m³⁴. În colţul de SE se afla un cuptor menajer din piatră, distrus din vechime. Intervenţiile ulterioare au bulversat depunerile arheologice, inventarul bordeiului nr. 4 compunându-se numai din fragmente ceramice. Marea majoritate o reprezintă borcanele, decorate cu linii incizate sau cu roţiţa cu dinţi pătraţi. Aceştora li se adaugă mai multe fragmente de amfore cu guler şi torşile supraînălţate (ICEM, inv. 14583–14587), un fragment de căldare de lut (ICEM, inv. 14447), două fragmente de ulcioare din pastă de culoare roşie (ICEM, inv. 15772) şi două din pastă cenuşie, acoperite cu smalt verde-măsliniu (ICEM, inv. 14590, 15658) şi un fund de vas deschis de mici dimensiuni, din caolin, acoperit la interior cu smalt albastru-deschis, iar la exterior cu un smalt de culoare galbenă, cu nuanţe de maro (ICEM, inv. 14651). Pe baza tipologiei buzilor de borcan şi a motivelor decorative, dar şi a analogiilor pentru tipul de urcior din pastă roşie, s-a presupus că această locuinţă datează de la sfârşitul secolului al X-lea şi începutul secolului al XI-lea³⁵.

În umplutura bordeiului au fost descoperite şi patru fragmente de vase borcan din aceeaşi perioadă (ICEM, inv. 14404, 14660, 15775, 15784), care reprezintă rebuturi din şarja unui atelier de olar. Această interpretare este susţinută de faptul că vasele respective prezintă deformări cauzate de o ardere prea îndelungată, fără a prezenta urme de ardere secundară, sunt sonore, iar sub buză au adâncituri de la degetele olarului. Prezenţa lor indică activitatea unui atelier pentru producerea ceramicii uzuale la *Aegyssus*. Descoperiri din alte centre dunărene – un atelier de olar şi trei cuptoare la *Dinogetia*-Garvăn³⁶, mai multe cuptoare cercetate la Isacceia³⁷ şi Nufăru³⁸ – fac tot mai plauzibilă presupunerea că în fiecare aşezare importantă sau fortificaţie exista cel puţin un cuptor pentru producerea ceramicii de uz comun³⁹.

³³ Gh. Mănuclu-Adameşteanu, *Materiale*, partea a II-a, Ploieşti, 1993, p. 440.

³⁴ Opaiţ, Sion, Vasiliu, *op. cit.*, p. 271. Articolul conţine câteva inexactităţi: se afirmă că bordeiul a fost dezvelit în anul 1977, în loc de 1979; aşa cum se poate observa şi pe plan, peretele de V şi nu cel de N se sprijină pe un zid de epocă romană.

³⁵ *Ibidem*, p. 271–275 şi fig. 8–10; Vasiliu, Mănuclu-Adameşteanu, *op. cit.*, p. 144–145.

³⁶ Gh. Ştefan, I. Barnea, Maria Comşa, E. Comşa, *Dinogetia. I. Aşezarea feudală timpurie de la Bisericiuţa-Garvăn*, Bucureşti, 1967, p. 123–133 (mai departe: *Dinogetia. I*).

³⁷ I. Barnea, Gh. Mănuclu-Adameşteanu, Fl. Topoleanu, *Situri arheologice cercetate în perioada 1983–1992*, Brăila, 1996, p. 62.

³⁸ În anul 1981, la Nufăru, au fost cercetate mai multe cuptoare de ars ceramică: un grup inedit, localizat la marginea aşezării şi un cuptor descoperit în vecinătatea bisericii actuale. Mănuclu-Adameşteanu, SCIV(A) 42, 1991, 1–2, p. 57–74.

³⁹ Silvia Baraschi, SCIV 25, 1974, 3, p. 461–472.

Bordeiul nr. 5, caroul M3c (fig. 3/1–2). În campaniile din 1976 și 1978, au fost dezvelite suprafețe mici din această locuință, urmând ca în anul 1983 să fie finalizată săparea întregului complex. Singurul element de inventar recuperat îl reprezintă jumătatea inferioară a unui vas borcan, descoperit în anul 1978, la 0,20 m deasupra podelei⁴⁰. Rețeaua de linii orizontale, care acoperă toată suprafața păstrată a vasului, constituie un motiv decorativ întâlnit la sfârșitul secolului al X-lea și în prima jumătate a celui următor, fără a fi suficientă pentru încadrarea cronologică mai clară a acestei locuințe.

Locuința de suprafață, caroul H11 (fig. 2). A fost depistată în anul 1977, cu prilejul amenajării treptelor de acces spre Monumentul Independenței, când, din acest loc, a fost recuperată o amforă întreagă. Dezvelirea completă s-a realizat în anul 1978, când s-a constatat că este vorba de o locuință de suprafață de dimensiuni mai mari, formată din două camere, amenajate în stâncă⁴¹. Camera 1, cu laturile de 3,20 x 2,60 m, era adâncită cu 0,40 m față de nivelul actual de călcare. Camera 2, cu dimensiuni apropiate (3,00 x 2,60 m), era adâncită cu 0,55 m. Cantitatea mare de cenușă și materialul lemnos carbonizat sugerează o distrugere prin incendiere, fapt ce a făcut ca întregul inventar, foarte bogat, să rămână pe loc. În colțul de NE al camerei 1, depozitate probabil pe o poliță, se aflau mai multe vase de uz curent: șase borcane (fig. 5/6–7; fig. 6/1–2, 6), o oală cu toartă (fig. 6/4), un urciur. În camera 2, care îndeplinea, probabil, funcția de anexă gospodărească, au fost descoperite 16 amfore (tipul cu buza răsfrântă ca un guler și cu două toarte late, supraînălțate; fig. 6/5), o cupă (fig. 6/3), un mojar cu frecător, un cuțit de plug, un topor și o lamă de cuțit. Prezența mojarului, a pieselor de fier care necesitau reparații (cuțitul de plug și toporul erau nefuncționale) sugerează că locuința aparținuse unui meșteșugar.

Pe baza motivelor decorative, care acoperă în întregime suprafața vaselor de uz comun: benzi de linii orizontale dispuse în portative, linii executate cu roțița dințată, asociate cu ghirlande amplasate pe umăr, s-a presupus că incendiul care a distrus locuința ar fi putut fi prilejuit de atacul uzilor din anul 1064/1065⁴². Coroborarea informațiilor arheologice cu cele numismatice, dintre care cea mai recentă se raportează la un *folles* anonim din clasa D, atribuit împăratului Constantin IX (1042–1055), ne sugerează că așezarea și-a încetat existența ceva mai devreme, fiind incendiată în timpul atacului migratorilor din anul 1046/1047⁴³.

2.3.2. Materialele arheologice

Materialele descoperite sunt variate: arme, unelte, ceramică, obiecte de podoabă, atestând dezvoltarea unei așezări înfloritoare pe amplasamentul cetății antice *Aegyssus*.

⁴⁰ Vasiliu, Mănușu-Adameșteanu, *op. cit.*, p. 145.

⁴¹ La începutul cercetărilor s-a crezut că este vorba despre două locuințe, vezi I. Vasiliu, *Peuce* 8, 1980, p. 437–449.

⁴² Vasiliu, Mănușu-Adameșteanu, *op. cit.*, p. 146–147.

⁴³ Gh. Mănușu-Adameșteanu, *EBPB* 4, 2001, p. 96.

2.3.2.1. Armament

Deși ne aflăm într-o așezare fortificată, descoperirile din această categorie nu sunt numeroase, dar sunt interesante: un topor cu tăișul îngust, în două muchii⁴⁴ și 28 bile de praștie (ICEM, inv. 15722–15744, 30127–30131). Cele din urmă, găsite în anul 1976, într-o groapă, au formă sferică și dimensiuni relativ standardizate (diam. între 3,2–3,9 cm)⁴⁵ și sunt modelate din lut, ars destul de slab, din care cauză se sfărâmă destul de ușor. Datarea, în prima jumătate a secolului al XI-lea, este asigurată de însăși cronologia locuirii. Deși, probabil, erau frecvent folosite în armata bizantină, nu există analogii publicate⁴⁶ decât la Babadag (patru ex., cu diametre între 3,2 și 4,1 cm)⁴⁷ și *Dinogetia*-Garvăn, unde piesele descoperite (cca 200 ex.), dintre care unele ating un diametru de 6,7 cm, au fost folosite în secolul al XI-lea și la începutul celui următor⁴⁸.

2.3.2.2. Unelte

Descoperirile sunt inegale ca număr și valoare, documentând, destul de neconvingător, ocupațiile locuitorilor. S-au găsit câteva greutatea pentru plasa de pescuit, fusaiole, un cuțit, piese folosite curent în viața comunității. De reținut este apariția unui cuțit de plug, prezență singulară până în prezent pe teritoriul dintre Dunăre și Marea Neagră. Descoperirile din aceeași categorie (două brăzdare de plug), de la *Dinogetia*-Garvăn și *Capidava*, nu fac decât să confirme raritatea uneltelor de arat cunoscute pe teritoriul Dobrogei⁴⁹.

2.3.2.3. Ceramica

Documentarea asupra acestei categorii de descoperiri este inegală: în cazul unora dintre locuințe inventarul s-a păstrat integral, în timp ce altele au fost bulversate de locuirea posterioară. Această situație nu îngăduie analize fine și estimări exacte privind repertoriul ceramic în uz în această perioadă. O altă dificultate a studiului își are originea în publicarea selectivă a descoperirilor – doar vase întregi, fragmentele asociate fiind de cele mai multe ori ignorate – care generează o imagine falsificată despre inventarul ceramic. Lacuna de informație este amplificată și prin faptul că au fost publicate numai locuințele, în timp ce materialele din cele două mari niveluri de locuire au rămas inedite. Dacă ținem seama că, numai în urma cercetărilor din perioada 1974–1980, au fost înregistrate câteva sute de fragmente ceramice, provenind de la vase de uz comun (borcane, castroane, opaițe, căldări de lut), ceramică smălțuită, amfore, procentul mic de vase publicate devine o

⁴⁴ Vasiliu, Mănușu-Adameșteanu, *op. cit.*, p. 147 și notele 21–25.

⁴⁵ *Ibidem*, p. 147 și pl. VIII/7.

⁴⁶ Descoperiri similare, rămase inedite, au furnizat și săpăturile efectuate de autor în așezarea de la Nufăru, jud. Tulcea.

⁴⁷ I. Vasiliu, *Peuce* 12, 1996, p. 176.

⁴⁸ *Dinogetia. I*, p. 344 și fig. 184/10–13, 185.

⁴⁹ Vasiliu, Mănușu-Adameșteanu, *op. cit.*, p. 147–148 și notele 26–30.

realitate evidentă⁵⁰. Există, de asemenea, numeroase materiale rezultate din cercetările din perioada 1981–1984, 1993–1998, care au rămas nepublicate.

Trebuie subliniat că o parte din vasele de uz comun erau produse pe loc, iar prezența unui olar, care confecționa borcane, și a unui meșter fierar constituie indicii care ne demonstrează importanța așezării care s-a dezvoltat pe locul anticei *Aegyssus*.

2.3.2.4. Piese de podoabă

Descoperirile din perioada 1974–1980 sunt ne semnificative: în bordeiul nr. 3 au fost găsite două inele de bronz (fig. 5/1–2) și un fragment de brățară de sticlă, cărora le pot fi adăugate încă două piese de sticlă – o mărgică și un fragment de brățară⁵¹. Cel de-al doilea fragment, descoperit în anul 1976, are o culoare albastru închis și bara triunghiulară în secțiune (ICEM, inv. 27757). Forma și decorul cu nervuri în relief arată că nu este vorba de o piesă bizantină⁵², ci de un exemplar mai târziu, caracteristic secolelor XVIII–XIX⁵³.

2.3.2.5. Monede

Descoperirile monetare – doar 16 *folles* anonimi – sunt surprinzător de puține pentru o așezare fortificată, destul de importantă dacă ne gândim numai la cei doi meșteșugari (un fierar și un olar) care-și desfășurau activitatea aici.

Folles anonimi din clasa A 2-A 3, bătute în timpul domniei împăraților Vasile II – Constantin VIII (976–1028), pot oferi câteva repere cu privire la momentul reluării locuirii pe amplasamentul anticului *Aegyssus*.

Este momentul să atragem atenția asupra faptului că monedele descoperite în anul 1908, atribuite în totalitate lui Ioan Tzimiskes⁵⁴, reprezintă, conform noilor cataloage, *folles* anonimi din clasa B, atribuite împăratului Roman III (1028–1034), din clasa C, atribuite împăratului Mihail IV (1034–1041) și din clasa D, atribuite împăratului Constantin IX (1042–1055). Prin urmare, se cuvine subliniat că emisiunile lui Ioan Tzimiskes trebuie eliminate dintre descoperirile monetare de la *Aegyssus*.

Din clasa A 2 (989–1015/1020), pentru a ne raporta la cronologia propusă de D.M. Metcalf⁵⁵, sunt atestate doar două exemplare, bătute într-un atelier din Grecia centrală, respectiv, câte un exemplar din var. 5 și 8. Dintre acestea, var. 5 a fost găsită în bordeiul nr. 3, împreună cu un *folles* anonim din clasa B, atribuit împăratului Roman III (1028–1034), ieșind, astfel, din discuția privind debutul

⁵⁰ Pentru ceramica publicată, vezi *ibidem*, p. 148–149 și notele 31–38.

⁵¹ *Ibidem*, p. 143–144, 149 și notele 39–40.

⁵² *Ibidem*, p. 149.

⁵³ Pentru acest tip de brățară, folosit în secolele XVIII–XIX, vezi I. Poll, Gh. Mănușu-Adameșteanu, *Arh. Med 1*, 1996, p. 171–179.

⁵⁴ Dimian, *op. cit.*, p. 200, identificare depășită care a fost preluată și de Vasiliu, Mănușu-Adameșteanu, *op. cit.*, p. 149.

⁵⁵ D.M. Metcalf, *NC 10*, 1970, p. 199, 218.

locuirii în acest punct. Din clasa A3 sunt cunoscute patru exemplare (var. 24a, 39–40 ? – un ex., var. 40 – un ex., var. 41 – două ex.). Menţionăm că perioada căreia îi sunt atribuite aceste descoperiri, urmând înserierea lui D.M. Metcalf (post 1015/1020 – cca 1030), se regăseşte şi în încadrările cronologice stabilite de V. Ivanisević pentru cele patru emisiuni: două din emisiunea I (976–1001): var. 5, var. 8; două din emisiunea III (1010/1015–1020/1025): var. 24a, 39–40 ?, var. 40; două din emisiunea IV (1020/1025–1028): var. 41 – două ex.

Aceste monede ne îngăduie să vorbim de o reluare a locuirii pe amplasamentul anticei *Aegyssus* nu în timpul lui Ioan Tzimiskes, ci începând cu sfârşitul secolului al X-lea sau în primele decenii ale secolului al XI-lea.

Numărul descoperirilor monetare scade de la opt *folles* puşi în circulaţie în timpul domniei lui Vasile II – Constantin VIII (976–1028) la şase *folles* anonimi din clasa B, atribuiţi împăratului Roman III (1028–1034). În realitate, conform indicatorului monedă/ani de domnie, asistăm la o creştere de la 0,15 la 1. Urmează o scădere accentuată, la 0,14, în timpul domniei lui Mihail IV (1034–1041), fenomen datorat uneia dintre invaziile pecenegilor din anul 1036. Ultima descoperire monetară din secolul al XI-lea, un *folles* anonim din clasa D, atribuit împăratului Constantin IX (1042–1055), ne arată că aşezarea de pe locul anticei *Aegyssus* şi-a încheiat existenţa în urma atacului pecenegilor din 1046/1047 (tab. 3).

Apariţia unui *aspron trachy* de *billon*, emisiune constantinopolitană din timpul lui Ioan II Comnenul (1118–1143), este o descoperire izolată şi rămâne singulară pentru secolul al XII-lea, nefiind susceptibilă de a fi pusă în legătură cu existenţa unui nucleu de locuire (tab. 4). Ea încheie seria descoperirilor monetare de pe dealul Monumentului Independenţei, unde locuirea va fi reluată abia în a doua jumătate a secolului al XIII-lea sau în prima jumătate a secolului al XIV-lea⁵⁶.

2.4. Consideraţii finale

Pe amplasamentul anticei *Aegyssus*, la adăpostul fortificaţiilor romano-bizantine, refăcute şi, se pare, completate acum cu un nou zid de incintă, înregistrăm o reluare a locuirii în perioada medie-bizantină. Ocuparea nu pare să fi depăşit limita incintei antice, unde, aşa cum s-a constatat cu prilejul cercetărilor din anul 1976, când două secţiuni au fost amplasate *extra muros*, nivelul medieval din secolele XIV–XV îl suprapune direct pe cel romano-bizantin⁵⁷. Limita de N a arealului ocupat în cursul secolului al XI-lea este marcată de o linie imaginară ce uneşte vechiul sediu al muzeului de arheologie (Pav. 1) şi locuinţa de suprafaţă cercetată în anul 1978 (fig. 2). În continuare, spre N, terenul înregistrează o pantă accentuată, ascendentă, care nu oferea condiţii pentru amenajarea unor locuinţe. Deocamdată nu există niciun fel de informaţii privind zona vestică a amplasamentului, întrucât acolo nu s-au făcut, până în prezent, cercetări arheologice.

⁵⁶ Mănucu-Adameşteanu, Materiale, partea a II-a, Ploieşti, 1993, p. 439–454.

⁵⁷ Mănucu-Adameşteanu, *op. cit.*, p. 440, nota 13.

Aşadar, liniştea asigurată provinciei dintre Dunăre şi Mare de trupele bizantine, stabilite în fortificaţiile de pe *limesul* dunărean după anul 971, a făcut ca pe amplasamentul vechii *Aegyssus* să se înfiripe o nouă aşezare. Identificarea unui tronson din ceea ce pare a fi un nou zid de incintă şi descoperirea unor piese de armament sugerează că ea îndeplinea şi o funcţie militară. Locuirea, care se adaptează şi reutilizează porţiuni din fortificaţia romano-bizantină, cunoaşte o perioadă de înflorire în primele trei decenii ale secolului al XI-lea. Că nu este vorba de o comunitate cu preocupări exclusiv militare o demonstrează cele două ateliere de meşteşugar, numărul relativ ridicat al fragmentelor ceramice, care ilustrează cele mai diverse categorii, dar şi cele câteva piese de podoabă.

Cercetările arheologice au pus în evidenţă două niveluri de locuire: N1, între ad. de 0,10–0,20 m şi, respectiv N2, între ad. de 0,30–0,60 m, ambele măsurate de la nivelul actual de călcare⁵⁸. Observaţia arheologică pare să indice că atât N1, cât şi N2, şi-au încheiat existenţa prin incendiere. Sfârşitul perioadei de viaţă în cadrul N1 corespunde anului 1036, când pecenegii trec Dunărea şi întreprind o serie de atacuri în Imperiul Bizantin, eveniment ale cărui urme sunt sesizabile şi în alte fortificaţii de pe linia Dunării.

Reluarea locuirii, atestată prin atelierul de fierar (două camere, cu un bogat inventar arheologic), şi descoperirea unui *folles* anonim din clasa D, atribuit împăratului Constantin IX (1042–1055), a fost de scurtă durată, încheindu-se în urma unui alt atac al pecenegilor, din anul 1046/1047⁵⁹.

Într-un studiu recent, Al. Madgearu presupune că această aşezare fortificată de pe teritoriul actual al Tulcei ar fi fost afectată de rebeliunea din 1072–1091⁶⁰, însă, deocamdată, informaţia arheologică şi cea numismatică concordă în a nega, la data respectivă, existenţa vreunei locuiri pe amplasamentul vechii *Aegyssus*.

3. Alte nuclee de locuire de pe teritoriul oraşului Tulcea

Informaţii numismatice, neverificate prin săpături arheologice, sugerau o posibilă vatră de locuire spre S şi E, la poalele dealului pe care se află cetatea *Aegyssus*. Din această zonă, locuitorul Larion Titov, str. Prislav, nr. 138 (fig. 1/2, fig. 4), a oferit muzeului din Tulcea şase *folles* anonimi şi semnaţi din secolele X–XI, după cum urmează: Vasile II – Constantin VIII (976–1028), var. 23; Roman III (1028–1034), clasa B; Constantin IX (1042–1055), clasa D; Constantin X (1059–1067), clasa F; Nichifor III (1078–1081).

⁵⁸ Diferenţele între cotele aceluiaşi nivel se explică prin morfologia actuală a terenului, cu pantă relativ accentuată.

⁵⁹ Un alt punct de vedere la Al. Madgearu, *Organizarea militară bizantină la Dunăre în secolele X–XII*, Târgovişte, 2007, p. 90, care, sub influenţa unor vechi ipoteze, consideră că fortificaţia a avut un rol defensiv până la atacul uzilor din anul 1065.

⁶⁰ *Ibidem*, p. 208, harta 10.

Numărul mare de exemplare face puțin probabilă posibilitatea ca piesele să fi ajuns aici prin alunecarea terenului, dinspre aria locuită pe amplasamentul anticeii *Aegyssus*. Pe de altă parte, dacă raportăm cele șase monede la totalul celor descoperite în așezarea de pe dealul Monumentului Independenței (doar 16 piese) posibilitatea existenței altei așezări, în zona străzii Prislav, nu mai poate fi luată în calcul: păstrând proporțiile, eventualitatea ca, dintr-un singur punct (str. Prislav, nr. 138), să fi fost recuperat un număr de monede echivalând cu 37,5 % din totalul celor rezultate în urma cercetărilor arheologice desfășurate o perioadă îndelungată și pe o suprafață mare în așezarea de la *Aegyssus* (1959–1998) ni se pare neverosimilă și greu de acceptat.

Eșalonarea cronologică a celor șase monede ridică, de asemenea, mari semne de întrebare: la *Aegyssus* ultima monedă este un *follis* anonim din clasa D, atribuit împăratului Constantin IX (1042–1055), în timp ce în grupul de pe strada Prislav avem doi *folles* din clasa D, seria continuând cu un *follis* anonim din clasa F, atribuit împăratului Constantin X (1059–1067) și un *follis* semnat de la împăratul Nichifor III (1078–1081). Ne-am afla în situația neobișnuită în care locuirea de la *Aegyssus*, protejată atât natural, cât și printr-un sistem de fortificații, să fi suferit distrugerii care să-i fi provocat abandonul, în vreme ce, la poalele dealului, o așezare deschisă își continuă existența câteva decenii după invazia din 1046/1047!

În această împrejurare, excludem posibilitatea existenței unui nucleu de locuire în zona străzii Prislav⁶¹ și apreciem că, cel mai probabil, cele șase piese făceau parte dintr-un tezaur⁶².

Tot la baza dealului pe care este amplasată locuirea medie-bizantină de la *Aegyssus*, spre E, au fost descoperite alte două monede. De pe strada Orizontului (fig. 4) provine un *follis* anonim din clasa A3, var. 39–40?, bătut în timpul domniei împăraților Vasile II – Constantin VIII (976–1028), descoperit în anul 2002, pe când un *follis* anonim din clasa D, atribuit împăratului Constantin IX (1042–1055) a fost găsit pe „strada din spatele monumentului”⁶³. Cercetări arheologice nu s-au efectuat în această zonă, cu excepția unui sondaj realizat în anul 2004, pe str. Surorilor, nr. 16 (fig. 1/2, fig. 4), la cca 10 m V de zidul cetății. Materialul arheologic constă, în exclusivitate, din fragmente ceramice din epoca romană și romano-bizantină⁶⁴.

Cu ocazia unor săpături efectuate pentru fundația unei locuințe, pe str. Gloriei, nr. 68⁶⁵, la SV de Parcul Monumentului Independenței (fig. 1/2, fig. 4),

⁶¹ Vasiliu, Mănușu-Adameșteanu, *op. cit.*, p. 150.

⁶² Având în vedere că monedele au fost donate muzeului și nu vândute, deci nu a existat intenția unei comercializări, nu credem că această acumulare ar fi putut include și alte exemplare.

⁶³ Localizarea descoperirii este preluată de pe plicul în care este păstrată moneda, în colecția ICEM Tulcea. Țin să exprim și aici mulțumirile mele colegei Mihaela Iacob, prin a cărei amabilitate am avut acces, pentru studiu, la toate monedele din colecția numismatică a ICEM, descoperite până la sfârșitul anului 2008.

⁶⁴ D. Paraschiv, A. Stănică, CCA 2005, p. 389.

⁶⁵ Strada Gloriei unește centrul orașului Tulcea și Parcul Monumentului Independenței.

printre fragmente ceramice elenistice, romane și medievale târzii, a fost descoperit și un fragment de vas borcan din secolele X–XI⁶⁶. Deși, cu diverse prilejuri, atât pe strada Gloriei, cât și în alte puncte, s-au efectuat și alte cercetări arheologice preventive, acesta rămâne singura descoperire ceramică din epoca medie-bizantină, cunoscută pe teritoriul actual al orașului, exceptând, desigur, locuirea de pe dealul Taberei.

O informație mai veche consemna că „în cursul anului 1941, la E de Tulcea s-au găsit în niște ruine 5 monede anonime de bronz (cca 1100–1118, cf. Wroth, II, p. 554, 607)”⁶⁷. Într-un articol mai vechi, autorul rândurilor de față presupunea că punctul astfel semnalat ar fi putut fi localizat pe teritoriul orașului Tulcea⁶⁸. Corectând această opinie, credem că monedele respective, descoperite „între bucăți de cărămidă și cioburi de ceramică”⁶⁹, proveneau mai degrabă din așezarea de la Nufăru, aflată la 12 km E de Tulcea.

4. Descoperiri numismatice de pe teritoriul orașului Tulcea

4.1. Tezaure

a. Primul și cel mai vechi tezaur, despre care se presupune că a fost descoperit pe teritoriul orașului în anul 1942, este cunoscut printr-o singură monedă – un *folles* turnat la Chersones în timpul domniei împăratului Roman II (959–963). Incertitudinea ce caracterizează această informație cu privire la locul exact și condițiile de descoperire, precum și la numărul de piese – pune sub semnul întrebării însăși existența acestui tezaur. Informațiile referitoare la această descoperire, furnizate de un colecționar din Pitești, i-au asociat nenumărate dubii: publicată inițial fără nicio precizare, moneda a fost ulterior atribuită, de același autor, unui tezaur⁷⁰.

b. Următoarea acumulare, formată din patru *folles* anonimi din secolele X–XI⁷¹, puși în circulație în timpul împăraților Vasile II – Constantin VIII (976–1028) – var. 32, var. 40, var. 40a-b – și în timpul lui Constantin X (1059–1067) – o piesă din clasa E⁷² – a fost oferită muzeului tulcean, spre achiziție, de un locuitor din „Bariera Mahmudiei”, punct aflat la marginea de E a orașului Tulcea⁷³. Acest grup

⁶⁶ C. Micu, Fl. Mihail, Peuce S.N. 2 (15), 2004, p. 411.

⁶⁷ Dimian, *op. cit.*, p. 202.

⁶⁸ Mănușu-Adameșteanu, Materiale, partea a II-a, Ploiești, 1993, p. 439 și nota 2.

⁶⁹ Dimian, *loc. cit.*

⁷⁰ Oberländer-Târnoveanu, RESEE 21, 3, 1983, p. 267, nota 26, fără nici o precizare; idem, CercNum 7, 1996, p. 115, nota 96, notează că piesa făcea parte dintr-un tezaur.

⁷¹ Mănușu-Adameșteanu, Pontica 33–34, 2000–2001, p. 673, cat. 223–226, ca piese izolate.

⁷² Din acest lot mai face parte o monedă de la Iustinian, despre care nu credem că poate fi atribuită acestei acumulări.

⁷³ După cum arată și numele, „Bariera Mahmudiei” este punctul de pornire a șoselei care leagă orașul Tulcea de localitatea Mahmudia (antica *Salsovia*), dar și a celui care coboară pe malul de V al lacului Razim, spre Agighiol, Enisala și Jurilovca.

de monede poate reprezenta mai degrabă un „tezaur de călător” şi numai cu greu pot fi acceptate ca indiciu privind existenţa unui nucleu de locuire în locul de descoperire. De altfel, ultima monedă din acest grup – un *folles* anonim din clasa E – ne sugerează că ascunderea s-a produs în perioada atacului uzilor din anul 1064.

c. În legătură cu acumularea de la „Bariera Mahmudiei”, trebuie să precizăm că din aceeaşi zonă⁷⁴ mai există un *folles* anonim din clasa A2, var. 3, care ar putea să sugereze existenţa unui nucleu de locuire dar, cu mai multă probabilitate, reprezintă doar o monedă pierdută. În absenţa unor informaţii rezultate din cercetări arheologice, atribuim monedele având ca loc de descoperire limita de E a Tulcei, spre „Bariera Mahmudiei”, unui tezaur. Această ipoteză pare mai plauzibilă dacă ţinem seama că este greu de admis că, în vreme ce la *Aegyssus*, aşezare importantă, unde s-au efectuat cercetări arheologice îndelungate, s-au descoperit 16 *folles*, în timp ce, dintr-o altă aşezare, contemporană, cu probabil caracter rural, ar putea proveni cinci *folles*.

d. În colecţia numismatică a ICEM se află doi *aspron trachy* de *billon* de la Ioan II Comnenul, înregistraţi ca provenind de la Tulcea. Despre ei putem afirma, cu destulă certitudine că provin dintr-un tezaur. Dintru început excludem posibilitatea ca cele două monede să poată fi atribuite unei aşezări care să fi existat pe teritoriul actual al oraşului Tulcea: o simplă trecere în revistă a descoperirilor din centrele nord-dobrogene *Vicina*-Isaccea (75 ex.), *Dinogetia*-Garvăn (2 ex.)⁷⁵, Nufăru (1 ex.)⁷⁶, *Beroe*-Piatra Frecăţei (1 ex.)⁷⁷, *Troesmis*-Cetatea de Vest (1 ex.)⁷⁸, Tulcea (1 ex.), arată că incidenţa descoperirilor de piese izolate este foarte redusă. Prin raportare la ansamblul descoperirilor de acest tip în nordul Dobrogei, apreciem că cei doi *aspron trachy* de *billon* de la Ioan II Comnenul, înregistraţi ca provenind de la Tulcea, au fost găsiţi mai degrabă la Isaccea. De altfel, de pe teritoriul actual al oraşului Tulcea, nu avem înregistrate decât trei descoperiri din secolul al XII-lea – două piese de la Alexios I Comnenul (1081–1118)⁷⁹ şi una de la Isaac II (1185–1195)⁸⁰ – situaţie care ne scuteşte de alte comentarii (tab. 4).

e. Ultimul tezaur, descoperit într-o vie, la cca 3 km de Tulcea, este format din 12 *aspron trachy* de *billon* de la împăraţii Isaac II (1185–1195) – cinci ex. şi Alexios III (1195–1203) – şapte ex. – şi 12 *aspron trachy* de *billon*, depreciati, bătuţi în prima jumătate a secolului al XIII-lea. Ultimii reprezintă imitaţii cu modul mare (tip A – un

⁷⁴ Mai exact, de pe str. Mahmudiei, nr. 22.

⁷⁵ Mănuclu-Adameşteanu, *Istoria Dobrogei în perioada 969–1204. Contribuţii arheologice şi numismatice*, Bucureşti, 2001, p. 452, tabelul 48a.

⁷⁶ Piesă inedită, din cercetările autorului.

⁷⁷ Gh. Mănuclu-Adameşteanu, A. Stănică, Ingrid Poll, *Peuce* S.N. 6, 2008, p. 309.

⁷⁸ Oberländer-Târnoveanu, *Dacia* N.S. 23, 1979, p. 273, menţionează descoperirea; idem, *Peuce* 8, 1980, p. 274, cat. 184.

⁷⁹ Mănuclu-Adameşteanu, *Pontica* 25, 1992, p. 417, cat. 357; Vasiliu, Mănuclu-Adameşteanu, *op. cit.*, p. 153, nota 54: menţiune; Gh. Mănuclu-Adameşteanu, *RevIst* 6, 3–4, 1995, p. 367, cat. 290, fără greutate.

⁸⁰ Oberländer-Târnoveanu, *Peuce* S.N. 1 (14), 2003, p. 395, nota 485.

ex.) și cu modul mic (tip A – un ex.) ale Imperiului Latin de Constantinopol și imitații bulgare (tip A – trei ex., tip B – un ex., tip C – șase ex.)⁸¹.

În contextul analizei noastre, nu considerăm că o discuție asupra atelierelor și cronologiei monedelor din secolul al XIII-lea ar fi oportună, deși aceste aspecte continuă să suscite discuții în rândul specialiștilor. Deocamdată, ne mulțumim să constatăm că ne aflăm în fața unui tezaur de călător, modest ca valoare, care a fost ascuns, probabil, în al doilea sfert al secolului al XIII-lea. Această perioadă din istoria Dobrogei este prea puțin cunoscută pentru a încerca să intrăm în detalii referitoare la evenimentul care să fi prilejuit ascunderea sa.

Cu prilejul publicării, E. Oberländer-Târnoveanu atribuie acest tezaur unui orizont de descoperiri din Dobrogea și Bulgaria, din care cele mai recente monede au fost emise către sfârșitul anilor '30 sau la începutul anilor '40 ai secolului al XIII-lea. Descoperirile monetare demonstrează existența unei lungi perioade de tulburări militare și politice, începând cu anii '30, culminând cu invazia mongolă din anii 1242–1243⁸².

Acest ultim eveniment ar fi contribuit și la „dispariția orașului Tulcea”⁸³. Din păcate, nu dispunem de niciun fel de informații care să ne permită să presupunem că în prima jumătate a secolului al XIII-lea se poate vorbi de existența unei locuiri de tip urban la Tulcea. Până în prezent, nu a fost localizat în teren niciun nucleu de locuire corespunzător acestei perioade, iar descoperirile monetare cunoscute – numărând câteva piese izolate – nu pot justifica speculația privind „o viață intensă și o circulație monetară”⁸⁴.

4.2. Descoperiri izolate

4.2.1. Moneda de aur

4.2.1.1. *Nomisma histamenon*

În anul 1961, Cabinetul numismatic al Bibliotecii Academiei Române a achiziționat un număr de opt monede bizantine de aur din secolele VI–VII (trei ex.), XI (un ex.) și XIII (patru ex.)⁸⁵. Într-o lucrare recentă, în care sunt publicate și aceste piese, se afirmă „că se cunoaște locul de descoperire, Tulcea și împrejurimile”⁸⁶.

⁸¹ Idem, CercNum 6, 1990, p. 78.

⁸² G. Atanasov, P. Pavlov, Dobroudja 12, 1995, p. 233–241; E. Oberländer-Târnoveanu, G. Custurea, CercNum 9-11, 2003–2005, p. 184–187.

⁸³ Atanasov, Pavlov, *op. cit.*, p. 237.

⁸⁴ *Ibidem*, p. 238.

⁸⁵ Monedele au fost achiziționate de la Maicat Vaiman, din Giurgiu, care, cu privire la proveniență, a notificat că piesele fuseseră strânse din orașul Tulcea și împrejurimi, în perioada 1925–1927. Cf. B. Mitrea, Dacia N. S. 7, 1963, p. 599, cat. 60.

⁸⁶ A. Vilcu, *Les monnaies d'or de la Bibliothèque de l'Académie Roumaine, II. Monnaies byzantines*, Moneta 99, Wetteren, 2009, p. 23–24.

Trecerea în revistă a descoperirilor cunoscute pe teritoriul oraşului, dar şi în centrele învecinate, pune sub semnul întrebării localizarea, în bloc, a provenienţei lotului.

Pentru început, trebuie să atragem atenţia asupra faptului că jumătate dintre acestea sunt perforate, pentru a fi refolosite ca obiecte de podoabă. Deoarece nu credem că această operaţiune ar fi fost făcută de actualul proprietar – doar ataşarea unei urechiuşe din aur la una dintre piese ar putea sugera o adaptare contemporană – prezenţa perforaţiilor atestă că monedele au fost refolosite, prelungindu-şi circulaţia, ca piese de podoabă. Acest nou statut face ca indicaţia privind locul unde au fost achiziţionate să-şi diminueze semnificativ importanţa. În ansamblul său, lotul despre care vorbim se prezintă ca o acumulare realizată de un locuitor al oraşului Tulcea care, în timp, a colecţionat mai multe monede aflate pe „piaţa din Tulcea”. Nu este exclus ca multe dintre monedele din această colecţie să provină din centre învecinate, aflate pe teritoriul judeţului, deşi nici posibilitatea ca aria de unde au fost achiziţionate să poată fi extinsă la toată Dobrogea nu ar putea fi categoric respinsă.

Lăsând deoparte monedele din secolele VI–VII⁸⁷, care nu fac obiectul studiului nostru, vom discuta doar semnificaţia apariţiei monedei de la Isaac I Comnenul (1057–1059) şi grupul de hyperperi de la Ioan III Ducas Vatatzes (1222–1254).

Se cuvine să amintim că, până în momentul în care scriem, din intervalul cuprins între secolele X–XIII nu se cunoaşte nici o monedă de aur sau argint care să fi fost descoperită pe teritoriul oraşului Tulcea, cu excepţia unui *hyperper* de la Ioan III Ducas Vatatzes.

Nomisma histamenon de la Isaac I Comnenul (1057–1059), din lotul pe care îl discutăm, a fost perforată pentru reprezentarea de pe avers – Hristos pe tron, pentru a fi refolosită ca medalion. În timpul domniei lui Isaac I Comnenul au fost bătute trei emisiuni de aur: două de *nomisma histamenon* (cu o succesiune încă neclarificată) şi una de *nomisma tetarteron*⁸⁸. Tipul monetar „împăratul cu sabia”, căruia îi aparţine moneda de faţă, reprezintă singura descoperire de pe teritoriul Dobrogei⁸⁹; cealaltă emisiune este cunoscută prin două piese din colecţia Mititelu, formată din piese strânse din Dobrogea⁹⁰.

Prin urmare, subliniind raritatea acestei emisiuni, ca şi a celorlalte piese de aur de la acest împărat, putem reţine că piesa în cauză ar putea proveni de pe

⁸⁷ Pentru monedele de aur din acest interval vezi A. Vilcu, T. Izvoranu, E. Nicolae, *Les monnaies d'or de l'Institut d'Archéologie de Bucarest*, Moneta 57, Wetteren, 2006, p. 146–170; A. Vilcu, *op. cit.*, p. 33–71.

⁸⁸ Cécile Morrisson, *Catalogue des monnaies byzantines de la Bibliothèque Nationale. II. De Philippicus à Alexius III (711–1204)*, Paris, 1970, p. 640–641; Ph. Grierson, *Catalogue of the byzantine coins in the Dumbarton Oaks Collection and in the Whittemore Collection. III. 2. Basil I to Nicephorus III (867–1081)*, Washington, 1973, p. 759–763.

⁸⁹ În colecţia Cabinetului Numismatic al Bibliotecii Academiei Române se mai află o piesă, dar fără loc de provenienţă, cf. Vilcu, *op. cit.*, p. 100, cat. 369.

⁹⁰ Vilcu, Izvoranu, Nicolae, *op. cit.*, p. 39 şi cat. 651–652.

teritoriul Dobrogei, dar nu putem admite că a fost descoperită la Tulcea. Pe teritoriul orașului, în această perioadă, se înregistrează o scădere a indicelui monedă/ani de domnie de la 0,62 în timpul domniei lui Constantin IX (1042–1055) la 0,38 în timpul împăratului Constantin X (1059–1067). Pe de altă parte, nu se poate vorbi cu certitudine despre angrenarea piesei într-o circulație monetară locală, deoarece perforarea și folosirea ei ca medalion ne indică o reutilizare.

4.2.1.2. *Hyperpiron*

Numărul mare de hyperperi de la Ioan III Ducas Vatatzes, prezenți în această colecție (patru ex.), dintre care doar unul a fost perforat pentru a fi refolosit, constituie un prim argument în încercarea de a localiza la Tulcea descoperirea unora dintre aceștia. Achiziția unei noi piese, ca provenind de pe teritoriul orașului, vine să confirme circulația monedelor de aur în zonă. Un articol mai vechi notifică alte două descoperiri izolate⁹¹, despre care am presupus că se păstrează tot la Cabinetul Numismatic al Bibliotecii Academiei Române⁹², dar care nu se regăsesc în catalogul colecției, recent publicat⁹³. Înscrierea centrului de la Tulcea printre așezările nord dobrogene în care s-au descoperit monede bizantine de aur: Isaccea, Nufăru, Enisala nu poate surprinde, dacă avem în vedere cele peste 250 de piese (tezaure și descoperiri izolate) atestate până în prezent și răspândite pe întreg teritoriul Dobrogei.

4.2.2. *Moneda de cupru*

4.2.2.1. *Follis*

Într-o situație asemănătoare în privința informației asupra locului de descoperire se află și lotul ce a făcut parte din colecția Elena Niculescu: printre piesele adunate de la elevi se află și peste 50 de monede bizantine din secolele X–XIII (tab. 3–4)⁹⁴. Cu siguranță, lotul respectiv, atribuit zonei Tulcea, inclusiv de către subsemnatul⁹⁵, este format din monede colectate din tot județul, majoritatea provenind, probabil, de la Isaccea și Nufăru, care sunt mai apropiate de Tulcea. O „contaminare” cu piese descoperite în oraș este de presupus, însă nu poate fi pusă în evidență.

O altă colecție numismatică⁹⁶ relevantă pentru tema noastră conține nouă *folles*, care, raportați la cei 33 descoperiți în Tulcea, sugerează că, cel puțin în parte, ar putea proveni și din afara orașului (tab. 3).

Pentru a avea o imagine cât mai corectă a tuturor descoperirilor de monedă mărunță din secolele X–XI de pe teritoriul orașului am reunit într-un tabel piesele

⁹¹ O. Iliescu, RESEE 7, 1969, 1, p. 117.

⁹² Mănușu-Adameșteanu, Stănică, Poll, *op. cit.*, p. 301–302.

⁹³ Vilcu, *op. cit.*, p. 23–24.

⁹⁴ În legătură cu situația actuală a acestei colecții, vezi mai sus, nota 8.

⁹⁵ Mănușu-Adameșteanu, Pontica 33–34, 2000–2001, p. 660–661.

⁹⁶ Este vorba despre colecția dr. V. Boțocan, care a activat în cadrul Direcției Sanitare Tulcea în ultima jumătate a secolului trecut.

din colecţii, pe cele descoperite la *Aegyssus* şi un lot despre care presupun că provine de pe teritoriul oraşului Tulcea (tab. 3). Comentariile pe care acest tablou le îngăduie ţin seama de absenţa oricărei mărturii arheologice privind existenţa altor vetre de locuire pe teritoriul oraşului, cu excepţia celei de la *Aegyssus*.

Folles anonimi din clasa A 2-A 3, emisiuni din timpul domniei împăraţilor Vasile II – Constantin VIII (976–1028), prin cele patru piese metropolitane şi din Grecia centrală (976–1019/1020), respectiv două din emisiunea I (976–1001) şi două din emisiunea II (1001–1010/1015), sugerează o pătrundere rapidă a monedei bizantine. În timpul domniei lui Roman III (1028–1034) este atins un vârf, pentru ca apoi să înregistrăm o curbă descendentă, indicatorul/monedă ani de domnie scăzând de la 2 la 0,25 în timpul domniei împăraţilor Constantin X (1059–1067) şi Roman IV (1067–1071). Pentru intervalul acoperit de domniile împăraţilor Mihail VII (1071–1078) şi Nichifor III (1078–1081) nu avem nicio descoperire. După această lacună, la începutul domniei lui Alexios I Comnenul (1081–1092), se înregistrează o uşoară creştere a indicatorului, la 0,27, prin prezenţa a trei *folles* anonimi din clasele J şi K (tab. 3).

Descoperirile din secolul al XII-lea contrazic opinia potrivit căreia „după 1080, circulaţia monetară a reînceput, dar la o scară mult mai redusă, putând fi urmărită sporadic până în jurul anului 1230”⁹⁷. Pentru acest interval cunoaştem doar trei *aspron trachy de billon*, câte unul de la împăraţii Alexios I Comnenul (1092–1118), Ioan II Comnenul (1118–1143) şi Isaac II Anghelos (1185–1195) (tab. 4). Din perioada următoare, cuprinsă între 1204/1205–1261, putem menţiona tot trei piese – un *hyperper* de la Ioan III Ducas Vatatzes (1222–1254) şi două *stamena* depreciate (o imitaţie cu modul mic, Constantinopol, tip A şi o imitaţie bulgară tip C).

Cele şase piese din perioada 1092–1261 nu pot trece, doar ele, drept mărturii ale existenţei unei reale circulaţii monetare la Tulcea, în perioada pe care o acoperă. Descoperiri izolate, ele pot trece drept monede pierdute. Cu atât mai puţin s-ar putea admite că ele ar putea semnala existenţa unei aşezări pe teritoriul actual al oraşului Tulcea.

Singurele descoperiri arheologice care ar putea fi atribuite aceleiaşi perioade provin tot de pe amplasamentul vechii *Aegyssus*, unde se constată o nouă etapă de locuire. Lipsa oricăror complexe de locuire şi datarea largă (secolele XIII–XIV) a materialului arheologic, constând numai în ceramică fragmentară, îngreunează stabilirea cu exactitate a momentului reluării locuirii⁹⁸.

5. Numele aşezării

Numele *Aegyssus* apare în izvoare şi după anul 614, dar este preluat din scrieri şi hărţi din perioada romano-bizantină.

⁹⁷ Madgearu, *op. cit.*, p. 90.

⁹⁸ Mănuclu-Adameşteanu, *Materiale, Partea a II-a*, Ploieşti, 1993, p. 440, 451.

La nivelul documentării de care dispunem în prezent nu există nicio informație care să indice numele purtat de așezarea care, în secolele X–XI, a ocupat amplasamentul anticei *Aegyssus*.

În secolul al VII-lea, un autor creștin necunoscut din Ravenna a redactat o lungă operă geografică în cinci cărți, intitulată *Cosmographia*, care cuprinde aproximativ 5300 de nume⁹⁹. Geograful Ravennat notează numele a 18 localități care se aflau pe teritoriul de astăzi al Dobrogei, printre care apare și numele, corupt, *Egypsum* (= *Aegyssus*)¹⁰⁰.

O preluare târzie apare și la Constantin VII Porfirogenetul (*De Thematibus*): „eparhia Sciției se află sub un singur conducător și are 15 orașe”¹⁰¹, printre acestea fiind menționat și *Aegyssos*¹⁰².

Sub o altă formă, numele antic apare și în altă operă a lui Constantin Porfirogenetul, *De administrando imperio*, într-un paragraf referitor la orașele părăsite: S. Brezeanu presupune că unul dintre aceste centre, *Gieou*, ar putea fi o formă coruptă a numelui *Aegyssus*¹⁰³.

Cu privire la aceste mențiuni, este greu de crezut că numele anticei *Aegyssus* ar fi putut supraviețui, fie și într-o formă coruptă, unei perioade atât de îndelungate de întrerupere a vieții (din 613/614 până la începutul secolului al XI-lea) pe vechiul amplasament al cetății romane. Documentarea arheologică și numismatică acumulată până în prezent redă, pentru locuirea din secolele X–XI, imaginea unei așezări mai degrabă modeste, deși fortificată, al cărei nume este puțin probabil să ne fie dezvăluit, în viitor, de studiul documentelor sau prin eventuala descoperire a unor sigilii.

Așezarea medievală de pe colnicul Hora/dealul Monumentului a fost cucerită de otomani în urma campaniei din anul 1420, condusă de însuși sultanul Mahomed¹⁰⁴.

Numele actual al orașului Tulcea apare în documente otomane, începând cu secolul al XVI-lea. Cea mai veche mențiune pare să dateze din anul 1506¹⁰⁵, pentru ca un alt registru vamal otoman să înregistreze, la *Tulcsa*, o vie activitate comercială în perioada 1515–1517. Într-o formă apropiată, *Tuncza*, apare pe o hartă a Moldovei din anul 1541, întocmită de G. Reichstorfer, la dorința domnitorului Petru Rareș.

O altă discuție în legătură cu atestarea numelui orașului, cu ale cărei ipoteze nu putem fi de acord, a fost generată de studierea documentelor coloniei genoveze

⁹⁹ Vl. Iliescu, în FHDR II, p. 580–58: „de asemenea în altă parte sunt orașe, și anume: Gura Peuce, Salsovia, Egypsum...”.

¹⁰⁰ I. Barnea, DID II, București, 1968, p. 422, nota 19.

¹⁰¹ Porphyrogenitus, *De Thematibus*, II, 47, în *Corpus Scriptorum Historiae Byzantinae*, edition emendatio et copiosior consilio B.G. Niebuhrii C.F., *Constantinus Porphyrogenitus. III*, Bonn, 1890, menționează doar 14 orașe în prefectura Mysiae, printre care și *Aegyssus*.

¹⁰² H. Mihăescu, în FHDR II, p. 671.

¹⁰³ S. Brezeanu, *Toponimie și realități etnice la Dunărea de Jos în secolul al X-lea. „Cetățile părăsite” din opera lui Constantin Porphyrogenetul, De administrando imperio*, în *Identități și solidarități medievale. Controverse istorice*, București, 2002, p. 139–145.

¹⁰⁴ Coroborarea datelor arheologice (Mănușu-Adameșteanu, *op. cit.*, p. 454) cu cele istorice (Viorica Pervain, AIIACluj 19, 1976, p. 70–78) demonstrează că și această așezare a fost cucerită în timpul campaniei din anul 1420, pe lângă cetățile de la Isaccea și Enisala.

¹⁰⁵ A. Stănică, Peuce S.N. 2 (15), 2004, p. 199–200.

de la Caffa. În registrele acesteia din perioada 1455–1472, N. Bănescu a identificat şi numele „cavalerului *Theodorus cha de Telicha*” sau *Theodorache de Telicha*, personaj important printre românii activi la Caffa, cunoscut şi din alte surse. Despre acesta N. Iorga credea că ar fi fost originar din Tulcea, în timp ce alţi istorici pun titulatura sa în legătură cu Teliţa, nume de localitate ce poate fi recunoscut atât pe malul Nistrului, cât şi în nordul Dobrogei¹⁰⁶.

Tabelul 1

TULCEA – *AEGYSSUS*
Monede din secolele X–XIII (969–1203)
Descoperiri izolate

ÎMPĂRAȚI	AV	AR/BILL Tulcea	AE Tulcea	TOTAL (cu IAB)
Ioan Tzimiskes (969–976)	0	0	0	0
Vasile II–Constantin VIII (976–1028)	0	0	18	23
Roman III (1028–1034)	0	0	12	17
Mihail IV (1034–1041)	0	0	11	19
Constantin IX (1042–1055)	0	0	8	12
Isaac I (1057–1059)	1	0	0	1
Constantin X (1059–1067)	0	0	3	9
Roman IV (1067–1071)	0	0	3	8
Mihail VII (1071–1078)	0	0	0	0
Nichifor III (1078–1081)	0	0	0	4
Alexios I (1081–1092)	0	0	3	6
TOTAL interval 969–1092	1	0	58	99
Alexios I (1092–1118)	0	1	1	4
Ioan II (1118–1143)	0	1	0	4
Manuel I (1143–1180)	0	0	0	1
Andronic I (1183–1185)	0	0	0	0
Isaac II (1185–1195)	0	1	0	1
Alexios III (1195–1203)	0	0	0	0
TOTAL interval 1092–1203	0	3	1	10
TOTAL GENERAL (969–1203)	1	3	59	109

¹⁰⁶ O discuție mai detaliată asupra problemelor ridicate de identitatea și originea lui *Theodorus cha de Telicha* la Gh. Mănușu-Adameșteanu, Peuce 11, 1995, p. 366–367; Șt. Andreescu, SMIM 16, 1998, p. 23–30.

Tabelul 2

TULCEA – AEGYSSUS
 Monede din secolele X–XIII (969–1203)
 Tezaure și descoperiri izolate

ÎMPĂRAȚI	AV	AR/BILL TULCEA	AE TULCEA	TOTAL cu IAB
Ioan Tzimiskes (969–976)	0	0	0	0
Vasile II – Constantin VIII (976–1028)	0	0	22	27
Roman III (1028–1034)	0	0	13	18
Mihail IV (1034–1041)	0	0	11	19
Constantin IX (1042–1055)	0	0	10	14
Isaac I (1057–1059)	1	0	0	1
Constantin X (1059–1067)	0	0	5	11
Roman IV (1067–1071)	0	0	3	8
Mihail VII (1071–1078)	0	0	0	0
Nichifor III (1078–1081)	0	0	1	5
Alexios I (1081–1092)	0	0	3	6
TOTAL interval 969–1092	1	0	68	109
Alexios I (1092–1118)	0	1	1	4
Ioan II (1118–1143)	0	1	0	6
Manuel I (1143–1180)	0	0	0	1
Andronic I (1183–1185)	0	0	0	0
Isaac II (1185–1195)	0	6	0	6
Alexios III (1195–1203)	0	7	0	7
TOTAL interval 1092–1203	0	15	1	24
TOTAL GENERAL (969–1203)	1	22	69	133

Tabelul 3

TULCEA – AEGYSSUS
Folles anonimi și semnați din secolele X–XI (969–1092)
Descoperiri izolate

ÎMPĂRAȚI	Tip	<i>Aegyssus</i>	Tulcea oraș	Col. Boțocan	IAB, inv. 1363	Col. Niculescu (IAB, inv. 477)	Total Tulcea
Ioan Tzimiskes (969–976)	A1 (969–976)	0	0	0	0	0	0
Vasile II – Constantin VIII (976–1028)	A2–A3 (976–1028)	8	8	2	1	4	23
Roman III (1028–1034)	B (1028–1034)	6	4	2	1	4	17
Mihail IV (1034–1041)	C (1034–1041)	1	9	1	0	8	19
Constantin IX (1042–1055)	D (1042–1055)	1	6	1	0	4	12
Constantin X (1059–1067)	E (1059–1062/3)	0	0	0	1	1	2
	F (1062/3–1067)	0	1	0	0	2	3
	Tip 1 (1059–1062/3)	0	0	1	1	1	3
	Tip 2 (1062/3–1067)	0	1	0	0	0	1
Roman IV (1067–1071)	Semnate (1067–1071)	0	1	1	1	1	4
	G (1067–1071)	0	0	1	0	3	4
Mihail VII (1071–1078)	Semnate (1071–1078)	0	0	0	0	0	0
	H (1071–1078)	0	0	0	0	0	0
Nichifor III (1078–1081)	Semnate (1078–1081)	0	0	0	0	1	1
	I (1078–1081)	0	0	0	0	3	3
Alexios I (1081–1118)	J (1081–1087)	0	1	0	0	0	1
	K (1087–1092)	0	2	0	0	3	5
TOTAL		16	33	9	5	35	98

Tabelul 4

TULCEA – AEGYSSUS
 Stamena și tetartera din secolele XI–XIII (1092–1203)
 Descoperiri izolate

ÎMPĂRAȚI	<i>Aegyssus</i>		Tulcea		IAB, inv. 477		Total Tulcea	
	Stamena	Tetartera	Stamena	Tetartera	Stamena	Tetartera	Stamena	Tetartera
Alexios I (1092–1118)	0	0	1	1	2	0	3	1
Ioan II (1118–1143)	1	0	0	0	3	0	4	0
Manuel I (1143–1180)	0	0	0	0	1	0	1	0
Andronic I (1183–1185)	0	0	0	0	0	0	0	0
Isaac II (1185–1195)	0	0	1	0	0	0	1	0
Alexios III (1195–1203)	0	0	0	0	0	0	0	0
TOTAL	1	0	2	1	6	0	9	1



1



2

Fig. 1. Tulcea. 1 amplasamentul oraşului actual; 2 zona arheologică *Aegyssus* (imagini satelitare, după *Google Earth*).

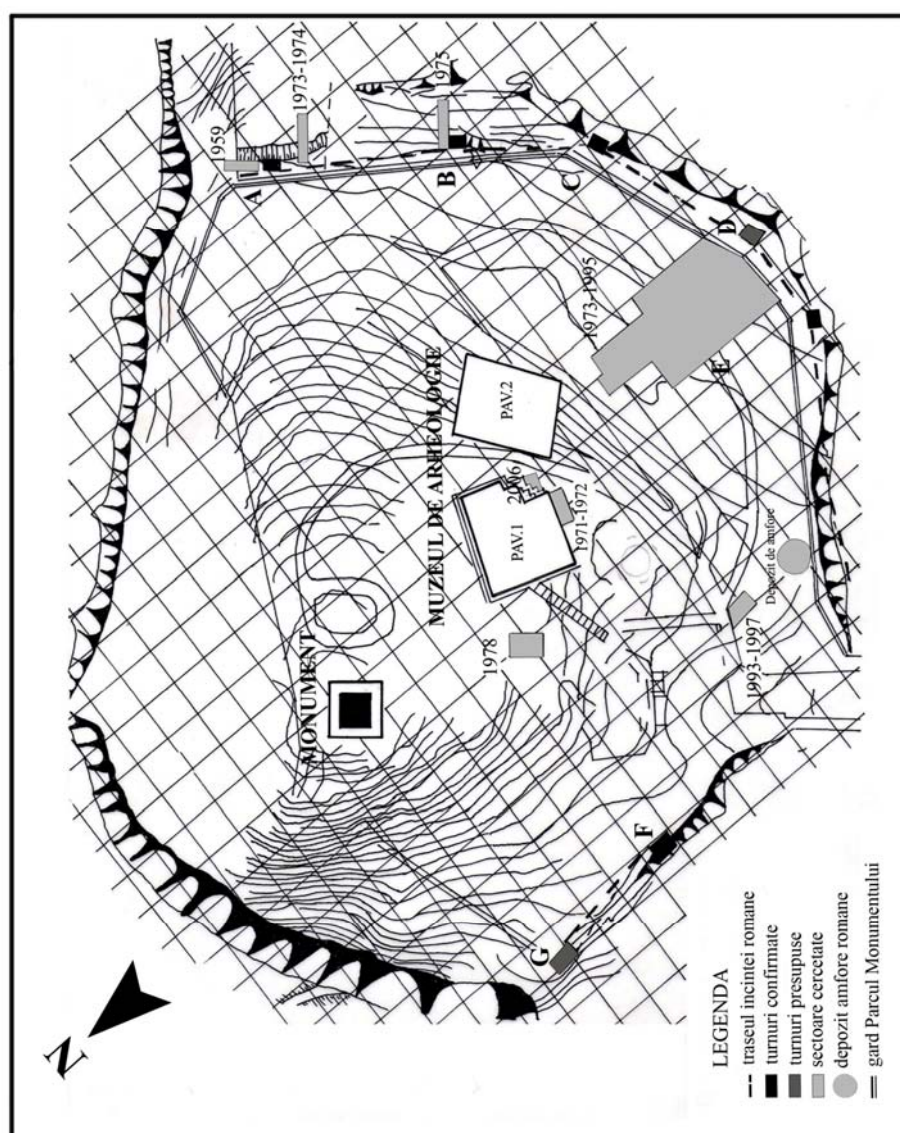


Fig. 2. Tulcea. Plan de ansamblu al săpăturilor arheologice din Parcul Monumentului – Aegyssus.

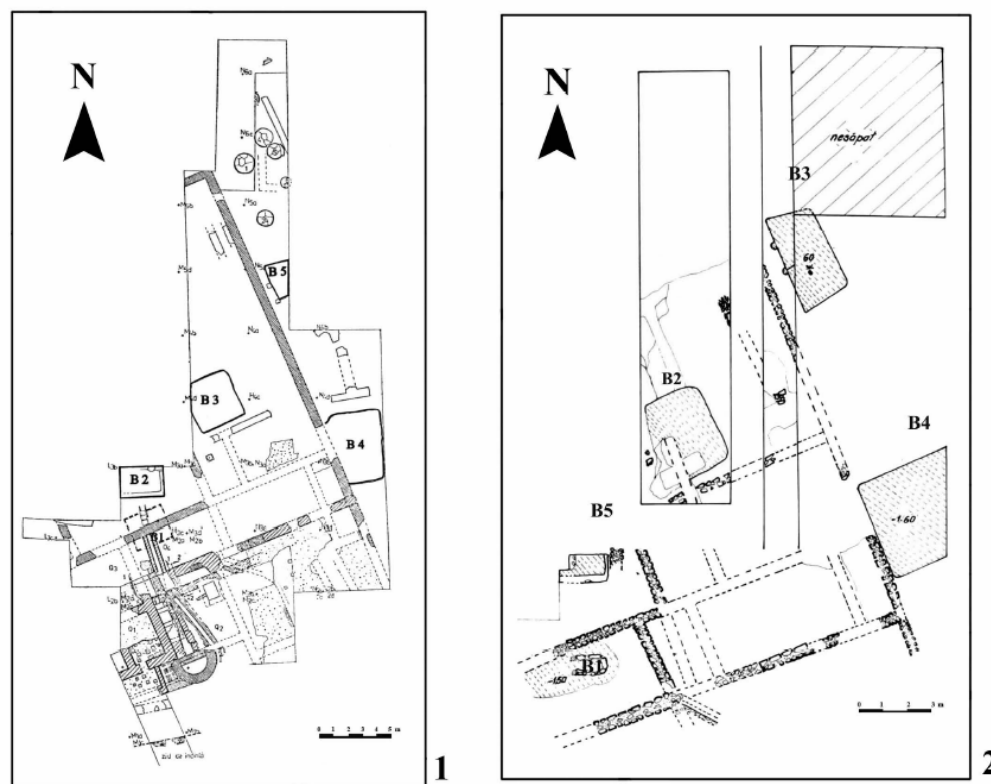


Fig. 3. Tulcea. 1 relevu al bordeielor din secolele X–XI descoperite la *Aegyssus* în perioada 1974–1979 (după A. Opaîț, Anișoara Sion, I. Vasiliu, *Materiale*, 1980, fig. 1); 2 relevu al bordeielor din secolele X–XI descoperite la *Aegyssus* în perioada 1974–1979 (după I. Vasiliu, Gh. Mănușu Adameșteanu, Peuceț, 1984, 543, pl. II).

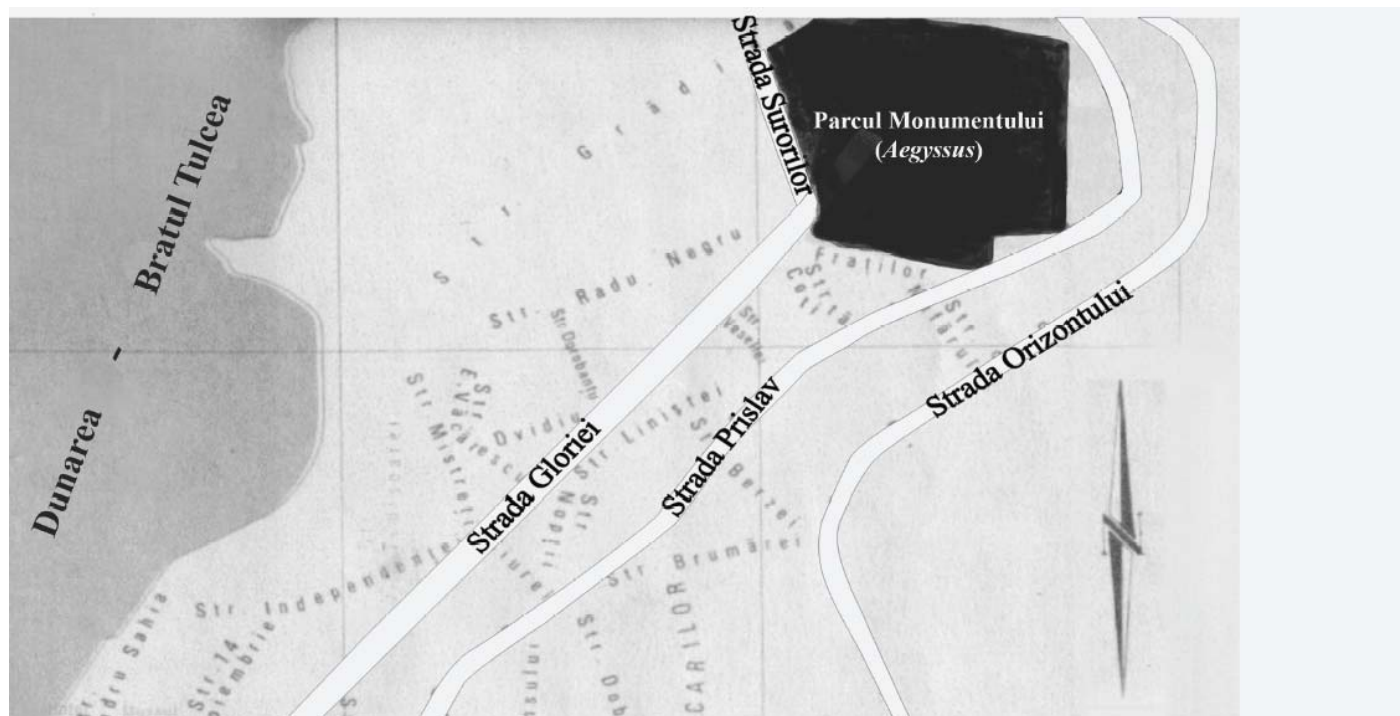


Fig. 4. Tulcea. Detalii topografice din zona arheologică Aegyssus.

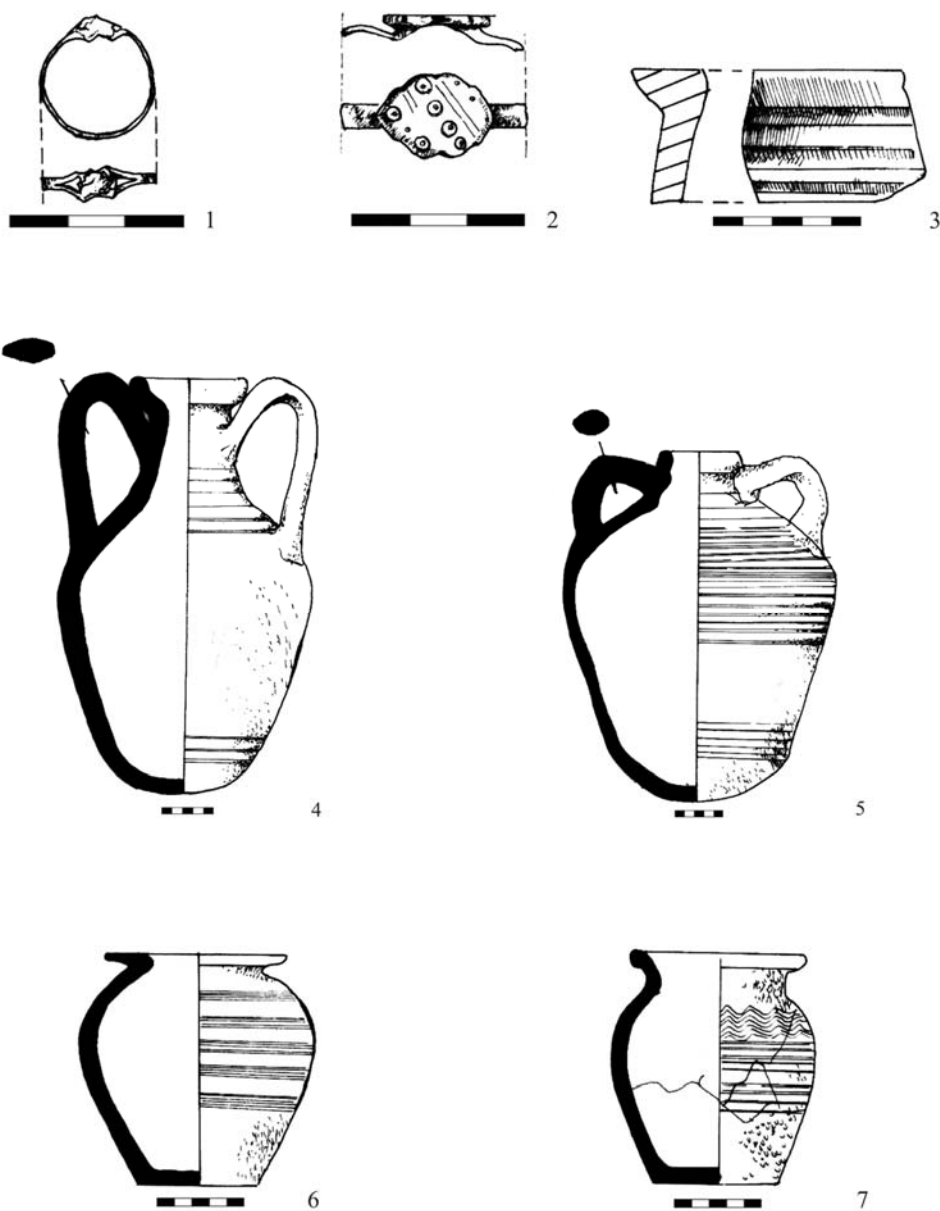


Fig. 5. Tulcea. Descoperiri din inventarul bordeiului nr. 3 (1–5) şi din locuinţa de suprafaţă (6–7).

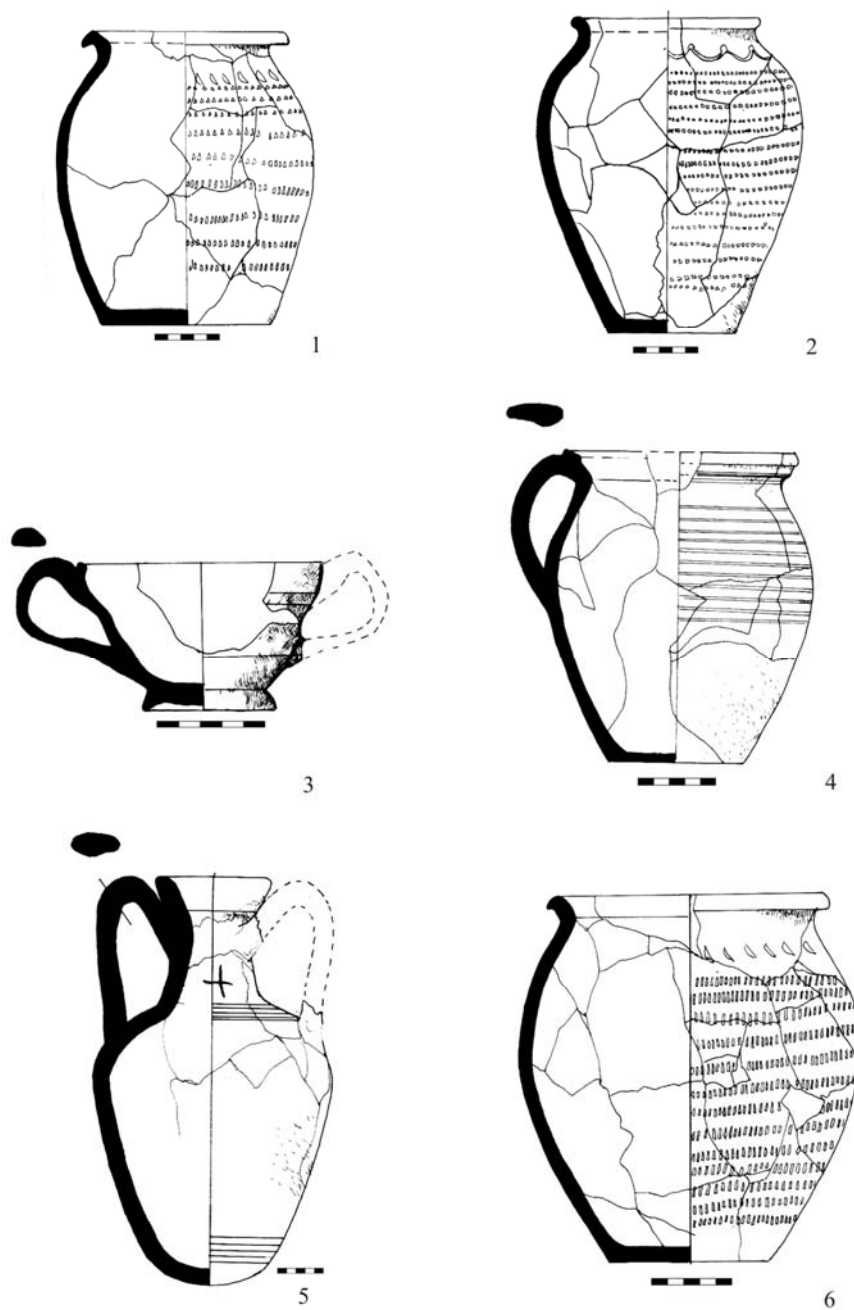


Fig. 6. Tulcea. Descoperiri din locuința de suprafață: 1–2, 6 borcane; 3 cupă; 4 oală cu o toartă; 5 amforă.

L'HABITAT D'ÉPOQUE BYZANTINE MOYENNE DE TULCEA (X^e–XIII^e SIECLES)

RESUME

La documentation concernant l'éventuelle occupation du territoire actuel de la ville de Tulcea fait totalement défaut pour les trois siècles qui ont suivi l'abandon de la fortification romaine d'*Aegyssus*, au début du VII^e siècle,

Des traces d'habitat datant des X^e–XI^e siècles ont été identifiées aux limites nord-orientale et nord-occidentale de l'aire urbaine actuelle, au sommet de deux des sept collines qui marquent aujourd'hui l'emplacement de la ville. Les deux collines, séparées par quelques 5 km, contrôlent les extrémités du grand coude que le cours du Danube désigne, avant de se diviser les eaux entre les bras du Delta.

Les recherches archéologiques menées sporadiquement aux années '70 du siècle passé sur la colline du Camp («Dealul Taberei»), du côté NO de la ville, on apporté à la lumière de faibles vestiges d'un habitat datant du X^e siècle, dont la vie s'est apparemment éteinte à l'époque de la reconquête de la Dobroudja par Byzance, en 976.

De l'autre côté de l'actuelle ville de Tulcea, sur la colline du Monument de l'Indépendance («Dealul Monumentului», «Colnicul Hora»), les recherches archéologiques programmées et préventives on mis en évidence les traces d'un habitat des X^e–XI^e siècles, dont la vie a été coupée par l'attaque des Petchénègues de 1046/1047.

L'habitat sur la colline du Monument (*Aegyssus*)

Les premières fouilles archéologiques sur la colline du Monument (en 1908) fourni 19 monnaies, dont quatre *folles* des X^e–XI^e siècles. La recherche archéologique du site fut reprise en 1971 et continua jusqu'en 1998, avec des résultats plus importants pour l'époque romaine. Le mur d'enceinte romain présente plusieurs phases de construction, entre la fin du III^e siècle et le VI^e siècle. La découverte d'une monnaie de Héraclius, émission des années 613/614 (ICEM, inv. 48144) marque la fin de la vie de la fortification romaine. En 1993 on a identifié le tronçon d'un mur de défense qui protégeait une aire d'habitation plus réduite par rapport à la fortification d'époque romaine. Sa technique de construction et le parcours qu'il suggère nous autorisent à y voir un mur de défense bâti probablement à la fin du X^e siècle ou au début du siècle suivant, selon la documentation numismatique du moment. Au stade actuel de leur publication, on sait que les fouilles des années 1974–1980 ont porté à l'identification de cinq huttes à demi enterrées et d'une habitation à deux chambres appartenant à l'habitat des X^e–XI^e siècles. Seules les huttes no. 3, 4 et la demeure à deux chambres présentaient un inventaire susceptible à offrir des repères chronologiques: armes (une hache, 28 balles de fronde), outils (un coute, découverte singulière sur le territoire de la Dobroudja), céramique (l'habitation à deux chambres conservait 16 amphores, six pots en forme de gobelet, une marmite à une anse, une cruche), objets de parure (bagues, bracelets en verre).

Les 16 monnaies découvertes – seulement des *folles* anonymes – aident à fixer la chronologie de l'habitat. Les huit pièces de la classe A 2-A 3, émissions du temps des empereurs Basile II – Constantin VIII (976–1028) nous autorisent à envisager la réoccupation de l'emplacement à la fin du X^e ou pendant les premières décennies du XI^e siècle. La dernière découverte monétaire du XI^e siècle, un *follis* anonyme de la classe D, attribué à Constantin IX (1042–1055) témoigne de l'arrêt de la vie de l'habitat, né sur l'emplacement de l'ancienne *Aegyssus*, suite à l'attaque des Petchénègues des années 1046/1047. La présence d'un *aspron trachy* de billon, frappé sous Jean II Comnène (1118 – 1143), à Constantinople, unique documentation monétaire du XII^e siècle, est en effet une découverte fortuite qu'on ne saurait pas rapporter à l'existence d'un noyau d'habitation contemporain. Tout au contraire, l'emplacement ne présente plus des traces d'occupation jusqu'à la seconde moitié du XIII^e siècle ou à la première moitié du XIV^e siècle.

Découvertes numismatiques sur le territoire de la ville de Tulcea

Trésors

La littérature numismatique connaît plusieurs trésors enregistrés comme provenant du territoire de l'actuelle ville de Tulcea.

Le premier et le plus ancien trésor dont on suppose la découverte sur le territoire de la ville de Tulcea (1942) n'est connu que par une seule monnaie: un *folles* coulé à Chersonèse sous Roman II (959–963).

L'accumulation suivante, formée de quatre *folles* anonymes des X^e–XI^e siècles mis en circulation au temps du règne de Basile II – Constantin VIII (976–1028): var. 32, var. 40, var. 40a-b et au temps de Constantin X (1059–1067) – une pièce de la classe E – peut représenter un «trésor de voyageur».

Deux *aspron trachy* de billon de Jean II Comnène, enregistrés comme provenant de Tulcea, semblent plutôt appartenir à un trésor découvert à Isaccea.

En fin, un quatrième trésor découvert en proximité de Tulcea se compose de 12 *aspron trachy* de billon: cinq de l'empereur Isaac II (1185–1195), sept de l'empereur Alexios III (1195–1203) et de 12 *aspron trachy* de billon dépréciés, frappés durant la première moitié du XIII^e siècle. Ces derniers représentent des imitations à module grand (type A: un ex.) et à module petit (type A: un ex.) de l'Empire Latin de Constantinople et des imitations bulgares (trois ex. du type A, un ex. du type B et six ex. du type C).

Découvertes isolées

Le Cabinet Numismatique de la Bibliothèque de l'Académie Roumaine a acquis en 1961 un groupe de monnaies byzantines d'or (VI^e–VII^e siècles: huit ex.; XI^e siècle: un ex.; XIII^e siècle: quatre ex.) ayant comme indication de provenance la ville de Tulcea et ses abords. Jusqu'à l'heure on ne connaît aucune monnaie en or ou en argent des X^e–XIII^e siècles qui soit découverte sur le territoire de la ville, à l'exception d'un hyperpère de Jean III Ducas Vatatzes. Cela rend peu probable une provenance commune (Tulcea) pour la totalité du lot, moins pour certains des hyperpères de Jean III Ducas Vatatzes, dont la présence parmi les découvertes du nord de la Dobroudja est assez fréquente.

Les 34 *folles*, anonymes et signés, découverts sur le territoire de la ville, se rangent entre les règnes de Basile II – Constantin VIII (976–1028) et Alexis I Comnène (1081–1118), avec une lacune pendant les règnes de Michel VII (1071–1078) et Nicéphore III (1078–1081). Les six monnaies qui couvrent l'intervalle 1092–1261 ne peuvent pas relever d'une circulation monétaire locale, représentant des découvertes isolées, éparses, sans aucune rélevance à l'égard l'existence d'un habitat contemporain.

Nom de l'habitat

Au stade actuel de la documentation, il n'y a aucun indice concernant le nom porté par l'habitat qui, aux X^e–XI^e siècles, avait pris la place de l'antique *Aegyssus*, sur la colline du Monument. Le nom de Tulcea, designant la ville des portes du Delta du Danube, se retrouve dans les documents ottomans seulement à partir du XVI^e siècle.

EXPLICATION DES FIGURES

Fig. 1. Tulcea. 1 emplacement de la ville actuelle; 2 aire archéologique d' *Aegyssus* (images satellitaires, d'après *Google Earth*).

Fig. 2. Tulcea. Plan d'ensemble des fouilles archéologiques du Parc du Monument – *Aegyssus*.

Fig. 3. Tulcea. 1 relevé des huttes des X^e–XI^e siècles découvertes à *Aegyssus* aux années 1974–1979 (d'après A. Opaț, Anișoara Sion, I. Vasiliu, *Materiale*, 1980, fig. 1); 2 relevé des huttes des X^e–XI^e siècles découvertes à *Aegyssus* aux années 1974–1979 (d'après I. Vasiliu, Gh. Mănușu-Adameșteanu, *Peuce* 9, 1984, p. 543, pl. II).

Fig. 4. Tulcea. Détails topographiques de la zone archéologique d' *Aegyssus*.

Fig. 5. Tulcea. Découvertes de l'inventaire de la hutte no. 3 (1–5) et de l'habitation à deux chambres (6–7).

Fig. 6. Tulcea. Découvertes de l'habitation à deux chambres: 1–2, 6 pots en forme de gobelet; 3 coupe; 4 marmite à une anse; 5 amphore.



MÁRTON ROSKA (1880–1961)
ȘI CERCETAREA ARHEOLOGICĂ A SECOLELOR X–XI*

ERWIN GÁLL

In memoriam Doru Plaino (1959–2009)

Numele lui **Márton Roska** se leagă organic de **școala de arheologie de la Cluj**, ale cărei începuturi coincid cu crearea catedrei specifice în cadrul universității, în 1872, ajungând la profesionalism după 1898, sub conducerea lui **Béla Pósta**. Ca reprezentant al acestei școli, arheologul și etnograful M. Roska a fost autorul nu numai a unor săpături și publicații importante privind epocile preistorică și așa-zisă a migrațiilor, ci și a unor **săpături și publicații** fundamentale privind **arheologia secolelor X–XI în Transilvania**. Sunt puse în discuție contribuțiile aduse de M. Roska la cunoașterea fenomenelor specifice acestei epoci istorice, prin cercetarea și interpretarea **necropolelor** de la **Gâmbaș, Hunedoara, Moldovenești** și rolul său în dezvoltarea teoriilor referitoare la pătrunderea „**maghiarilor cuceritori**” în Transilvania.

Epoca dualistă și percepțiile ulterioare

Probabil că în istoria universală nu a existat vreun alt stat care, după dispariția sa, să fi fost mai mult anatemizat decât Imperiul Austro-

* Activitatea lui Márton Roska nu poate fi rezumată, în doar câteva pagini, de către un cercetător ale cărui preocupări sunt îndepărtate de epoca preistorică. De aceea, în paginile de față vom evoca doar cercetările privind secolele X–XI oprindu-ne mai puțin asupra activității sale, în general. Ne exprimăm speranța ca cercetătorii care se ocupă de perioade istorice mai vechi vor continua, în viitor, inițiativa noastră de a analiza activitatea prodigioasă a lui Márton Roska, insistând asupra epocilor respective. Adresez și aici calde mulțumiri domnului dr. Mihai Rotea, arheolog la Muzeul Național de Istorie a Transilvaniei, care a avut bunăvoința de a-mi pune la dispoziție fotografia lui Márton Roska.

Ungar¹. Multiplele probleme ale acestuia derivau din faptul că, începând cu secolul al XIX-lea, concepțiile filosofice cosmopolite ale epocii luminilor fuseseră înlocuite de concepțiile herderianismului naționalist², care alimentau puternic sentimentele naționaliste³. Paralel și în contradicție cu această tendință existau imperiile multinaționale, mai ales cel mai liberal dintre acestea, Imperiul Austro-Ungar (din a doua jumătate a secolului al XIX-lea)⁴, care prin caracterul său (organizare economică, circulația mărfurilor și a persoanelor, caracterul multicultural și multietnic) se asemena în multe privințe Uniunii Europene. Aspectul multicultural al Imperiului era cel mai bine ilustrat de cele două capitale ale acestuia (Viena și Budapesta), adevărate embleme ale unei diversități etnoculturale specifice Europei Centrale, cu naționalități de diferite origini și religii⁵. De exemplu, în anul 1900, în cea de-a doua capitală a Imperiului – Budapesta⁶ – locuiau 37.873 persoane de origine slovacă; la fel de important era numărul germanilor și al evreilor, care constituiau 23,60% din populație. Dintre germani doar 27% se născuseră în Budapesta, 42% dintre ei veneau din provincie iar restul de 31% din străinătate.

¹ Cele mai recente analize privind monarhia dualistă: Éva Somogyi, în A. Gerő (coord.), *A Monarchia kora – ma*, Budapesta, 2007, p. 109–122; Ágnes Deák, „Nemzeti egyenjogúsítás.” *Kormányzati nemzetiséspolitikai Magyarországon 1849-1860*, Budapesta, 2000, p. 59–80; H. Helczmanovszki, în W. R. Lee (coord.), *European Demography and Economic Growth*, Londra, 1979, p. 27–79; S. M. Eddie, *A pénzügyi függetlenség korlátai a vámunió szuverén államaiban: az Osztrák-Magyar Monarchia mint "adóunió" 1868 és 1911 között*, Aetas 1, 2004, p. 202–218; P. Hanák, *A Kert és a Műhely*, Budapesta, 1988, p. 17–63.

² Ideile așa-zisei *nation-building* sunt legate în primul rând de numele lui J.G. Fichte și se conturează în opera sa de bază, *Reden an die deutsche Nation*, Berlin, 1808. Mai târziu ele sunt întregite de o interpretare eronată a operei lui J. G. Herder, *Ideen zur Philosophie der Geschichte der Menschheit*, 4 vol., Berlin, 1784–1791, de către ideologi ai naționalismelor deja constituite, care trimit, vag, și la opera lui Fichte.

³ Problema istoriografiei, în general, constă în faptul că a luat ființă, ca știință, într-o epocă în care se defineau națiunile moderne, respectiv ideologiile acestora, bazate cel mai adesea pe o istorie inventată, al cărei scop era justificarea unor interese politice.

⁴ În această perioadă, mișcările naționale de pe teritoriul Imperiului s-au dezvoltat diferit față de cele din Franța, Spania sau Rusia. În sprijinul aceleiași idei, nu trebuie uitat nici faptul că monarhia austro-ungară a permis funcționarea unui parlament croat, cu o largă autonomie. Iată de ce nu putem privi Imperiul ca un stat național clasic, așa cum sugera Lucian Boia. În acest sens, L. Boia, *Două secole de mitologie națională*, București, 2005, p. 63; <http://www.glatzferenc.hu/upload/file/Historia/H2009-056%281%29.pdf>.

⁵ Adolf Hitler, născut într-un orășel austriac din Austro-Ungaria, a locuit la Viena în tinerețe, dar ura capitala Imperiului nu doar din cauza greutăților din viața personală, ci și din cauza multiculturalității acesteia, după cum reiese din mai multe scrisori ale sale. În acest sens, vezi: J. Lukacs, *The Hitler of History*, New York, 1997, p. 63–87, 189–213.

⁶ Poetul și politicianul Octavian Goga, cunoscut pentru convingerile sale naționaliste și antisemite, caracteriza Budapesta de la începutul secolului al XX-lea drept un Babilon, fără caracteristici maghiare, ci doar evreiești. Potrivit lui A. Miskolczy, *Románok a történelmi Magyarországon*, Budapesta, 2005, p. 164, 170, naționalismul și antisemitismul lui Goga se reflectă foarte concret și în opera sa rămasă în manuscris; O. Goga, f. a., *Încă o dată Alba Iulia*, Biblioteca Academiei Române, București, ms. R. 4090, p. 31.

Avântul economic a determinat migrarea oamenilor din toate colțurile Imperiului spre capitale⁷. O politică de deznaționalizarea activă, de care Imperiul Austro-Ungar a fost acuzat mai târziu, nu poate fi demonstrată. Pierderea identității fiind un proces dependent în totalitate de contextul cultural, asimilarea națională a fost legată, în acest caz – ca în oricare parte a lumii – de nevoia de integrare socială individuală⁸, ca fenomen firesc asociat dezvoltării societății⁹.

Același aspect multinațional-multicultural îl degajau (din cauza circulației mărfurilor și a persoanelor) și localitățile din bazinul transilvănean¹⁰, Banat, Crișana, valea Ierului și a Someșului Inferior, unde conviețuiau aproape toate etniile Europei centrale și de est de la începutul secolului al XX-lea.

În acest climat multinațional-multicultural, foarte colorat, al începutului de secol XX, marcat de lupte politice între elitele naționale/naționaliste ale Imperiului¹¹, în paralel cu o dezvoltare economică nemaîntâlnită până atunci, a

⁷ În această perioadă, Budapesta devenise al doilea centru mondial al morăritului după Minnesota, iar Viena cel mai important centru al modei europene. Populația Budapestei ajunsese, la începutul secolului al XX-lea la 880.371 de locuitori, de la 275.000, înregistrați în 1868. L. Marjanucz, *Magyarország ipartörténetének összefoglalása az I. világháborúig*, www.magyarorszag.hu/orszaginfo/adatok/gazdasag/gazdasagtortenet/gazdasagtortenet_1.html; N. Djuvara, *Civilizații și tipare istorice*, București, 2007, p. 112; A. Márkus, *Budapest építési és népesedési fejlődése 1880–1940 között*, <http://www.omikk.bme.hu/mee/web/fajlok/1944-109-111.pdf>; Gy. Kövér, *Az Osztrák-Magyar Monarchia gazdasági teljesítménye. Lépték és tempó*, în A. Gerő (coord.), *A Monarchia kora – ma*, Budapesta, 2007, p. 44–73.

⁸ Cel mai bun exemplu este oferit de industria construcțiilor: în 1880, 40% dintre zidari sunt germani, 9% slovaci și 51% maghiari. Dintre sticlari 24% sunt germani, 15% slovaci, 61% maghiari, jumătate dintre aceștia de religie mozaică. „Dominația” germană se poate observa în următoarele sectoare: cofetari 55 %, vânzători de cafea 30 % și proprietari de restaurante 42 %. În domeniul comerțului și al creditării pe lângă vechii burghezi în majoritate germani, în epoca dualistă sunt și comercianți aromâni, germani și maghiari, și cca. 66 % evrei. Kövér, *loc. cit.*

⁹ Pentru fenomenul similar, petrecut și în București, pot cita chiar un exemplu din familia mea: sora străbunicului (unguroaică de religie romano-catolică) a emigrat în Regatul României la începutul secolului XX și s-a măritat în București cu un cetățean de naționalitate greacă, venit din Grecia. După câteva zeci de ani a devenit ortodoxă și, amândoi, români din punct de vedere cultural, respectiv identitar. Acest articol este dedicat memoriei unuia dintre descendenții lor.

¹⁰ Este vorba despre adevărata Transilvanie (*Ultrasilvana terra* în secolele XI–XII; forma *Transsilvania* apare doar în 1462), la care se referă însuși numele ținutului. În ultimele decenii s-a răspândit concepția greșită potrivit căreia Transilvania înseamnă teritoriile de la est de granița actuală dintre România și Ungaria (adică zona Nireadului, a Ierului, a Crișanei, a Banatului și bazinul Transilvaniei). E. Benkő, *Erdély*, în Gy. Kristó (coord.), *Korai magyar történeti lexikon (9–14. század)*, Budapesta, 1994, p. 188–192.

¹¹ Pentru mișcarea națională a românilor din Austro-Ungaria cele mai importante momente sunt Memorandumul din 1892 (V. Braniște, *Amintiri din închisoare*, București, 1972, p. 188.) și publicarea cărții lui A. C. Popovici, *Die Vereinigten Staaten von Groß-Österreich*, Leipzig, 1906, în care se combină ideile naționalismului herderian și cele ale lui Fichte, din secolul al XIX-lea, cu fantasmalele rasiste ale secolului al XX-lea.

În fruntea mișcării naționale românești de la începutul secolului al XX-lea s-au aflat două personalități care au făcut carieră politică și după anul 1920: Iuliu Maniu și Alexandru Vaida Voievod. La începutul secolului al XX-lea, Alexandru Vaida Voievod devenise unul dintre oamenii de încredere ai prințului Franz Ferdinand, care pregătea abolirea dualismului și desființarea independenței Ungariei în cadrul Monarhiei (A. Vaida-Voevod, *Memorii IV*, Cluj-Napoca, 1998, p. 60; Vaida-Voevod, *Memorii I*, Cluj-Napoca, 1994, p. 116).

studiat și a devenit unul dintre importanții arheologi transilvăneni, tânărul armean originar din Gherla¹², Márton Roska.

Școala arheologică de la Cluj. Școala condusă de Béla Pósta¹³

Dezvoltarea spiritului științific și de cercetare a înregistrat un progres considerabil prin crearea, în 1859, a Asociației Muzeului Ardelean¹⁴, sub influența înființării de către sași, în 1840, a asociației *Verein für Siebenbürgische Landeskunde*. Asociația a fost interesată în domenii diverse, de la știința istorică până la științele naturii, iar sub conducerea lui Brassai Sámuel anuarul asociației s-a bucurat de o largă răspândire.

Arheologia transilvană, ca știință, a ajuns la un nivel profesionist (cel puțin teoretic) ca urmare a semnării, la 12 octombrie 1872, de către împăratul Franz Josef, a proiectului de lege care înființa Universitatea „Franz Josef” din Cluj¹⁵. Cu această ocazie, Asociația Muzeului Ardelean și-a predat toate fondurile documentare Universității; de acum înainte activitatea sa se va împleti cu cea a Universității, păstrându-și totuși independența. Prin combinarea celor două instituții Clujul devine un oraș universitar de importanță macroregională în care, spre sfârșitul secolului al XIX-lea, 30% din populație era formată din profesori și studenți.

Conflictele politice reclamate mai târziu de partea română ca „politică de maghiarizare” s-au desfășurat în special în jurul legii de școlarizare a lui Albert Apponyi, denumită *Lex Apponyi*, votată în 1907, care prevedea mărirea salariilor învățătorilor. Din cauza faptului că, de cele mai multe ori, școlile românești, aflate sub conducerea bisericii greco-catolice sau ortodoxe, nu aveau posibilități materiale pentru aplicarea acestei legi, au trebuit să accepte ajutorul statului maghiar. În schimbul acestuia, statul maghiar își rezerva dreptul de interveni în programul de învățământ al școlilor respective: practic, se cerea introducerea predării limbii maghiare, iar în cazul în care în aceste școli ponderea elevilor maghiari ajungea la 50% se stipula introducerea obligatorie a acesteia, însă numai în clasa respectivă. Pentru detalii, vezi Miskolczy, *op. cit.*, p. 163.

Pe de altă parte, nici relațiile naționaliștilor români ardeleni cu România nu erau tocmai ideale. V. Braniște consemna în memoriile sale „...într-un an aceasta ne-a demoralizat mai mult pe noi, decât guvernele maghiare în timp de 50 de ani” (Braniște, *op. cit.*, p. 187).

În ceea ce privește gândirea politică a conducătorilor români din Transilvania, semnificativ este faptul că după 1 decembrie 1918, când a fost declarată unirea românilor din Banat, Țara Ungurească și Transilvania cu România, Consiliul Dirigent, condus de Iuliu Maniu, a (re)introdus legea naționalităților din 1868 (aplicând-o acum în sens invers) (I. Maniu, *Patria de lux*, f. 1., 2001, p. 16): un semn că „închisoarea popoarelor”, vehiculată atât de înverșunat mai târziu, nu fusese atât de inumană înainte de 1918 nici chiar din punctul de vedere al legislației privind minoritățile naționale.

¹² Gherla, alături de Gheorgheni, Frumușeni și Dumbrăveni a fost unul dintre centrele armenilor transilvăneni, colonizați în Principatul Transilvaniei începând din 1637 până la mijlocul secolului al XVIII-lea. L. Ávedik, *Szabad királyi Erzsébetváros monographiája*, Gherla, 1896, p. 124–130; K. Szongott, *Szamosújvár sz. kir. Város monographiája*, Gherla, 1902; M. Tarisznyás, *Gyergyó történeti néprajza*, Budapesta, 1994.

¹³ Pentru activitatea științifică și școala arheologică condusă de Béla Pósta, vezi și <http://www.postabela.ro>.

¹⁴ Á. Egyed, CsSZMÉ, 2005, p. 233–241; T. A. Szabó, *Az Erdélyi Múzeum-Egyesület története és feladatai*, Cluj-Napoca, 1942.

¹⁵ Szabó, *op. cit.*, p. 12.

Catedra de Arheologie a Universității a fost înființată după sistemul germano-austriac, atribuindu-i-se o autonomie foarte largă¹⁶. Ei îi aparțineau biblioteca și fondul documentar predate de Asociația Muzeului Ardelean, dar și un institut de cercetare numit „Muzeul Național Ardelean de Arheologie și Numismatică”. După o stagnare de aproape două decenii, activitatea catedrei a fost impulsionată de Béla Pósta, personalitate de marcă ale arheologiei maghiare de la sfârșitul secolului al XIX-lea și începutul celui următor¹⁷, arheolog expediționar care a călătorit în Rusia pentru a identifica analogii pentru antichitățile maghiare¹⁸. El a fost numit în fruntea catedrei de arheologie a Universității din Cluj în anul 1898, chiar de către împăratul Franz Josef. După activitatea, lacunară din punct de vedere organizatoric, a lui Henrik Finály (1825–1989), sub conducerea lui B. Pósta au fost create structuri profesionale și s-a format o generație de arheologi de excepție¹⁹.

Încă de la instalarea la conducerea catedrei, Béla Pósta a pus mare accent pe aplicarea unor metode elementare de documentare arheologică, cum ar fi descrierea și planul topografic, precum și documentarea mormintelor prin desen și fotografie. Tot el a atras atenția în anul 1907 asupra greșelii de a se executa săpături arheologice pe secțiuni²⁰. În cursurile sale universitare mai atrăgea atenția asupra importanței Bazinului Carpatic, pe care îl socotea o macroregiune intermediară între Est și Vest²¹. În fiecare vară organiza cursuri pentru personalul care lucra în muzeele mici din provincie²².

Învățând din expedițiile sale, B. Pósta a încercat să înființeze, la Kazan, un institut de cercetare care să aibă menirea de a cerceta antichitățile maghiare de dinainte de „cucerirea patriei” (*honfoglalás kora*)²³, după care a făcut eforturi mari de a înființa Institutul Oriental de la Constantinopol²⁴. În vederea realizării acestui proiect important, l-a trimis cu bursă la Paris și Londra pe Balázs Létyay, pentru a se

¹⁶ În sistemul de învățământ românesc „catedra” corespunde „facultății”.

¹⁷ Despre școala arheologică a lui Béla Pósta, vezi Á. Buday, *DolgSzege*, 1, 1929, p. 5–16; J. Banner, *Diss.Arch* 5, 1963, p. 17–28; Cs. Csorba, *ÉvkDebrece*, 1971, p. 117–146; I. Ferenczi, *ErdMuz* 66, 1999, 1–2, p. 56–63; Z. Vincze, *A Keleti Intézet Pósta Béla-i terve*, în S. Pál-Antal et alii (coord), *Emlékkönyv Kiss András születésének nyolcvanadik évfordulójára*, Cluj-Napoca, 2003, p. 640–657; Idem, *Keresztény Magvető* (Cluj Napoca), 1, 2004, p. 58–73; P. Langó, *Amit elrejt a föld...A 10. századi magyarság anyagi kultúrájának régészeti kutatása a Kárpát-medencében*, Budapest, 2007.

¹⁸ Este vorba despre trei expediții, organizate și finanțate de groful Jenő Zichy la sfârșitul secolului al XIX-lea, în zonele estice ale Rusiei, la care a participat și Béla Pósta. Vezi și B. Pósta, *Régészeti tanulmányok az Oroszféldön (Archäologische Studien auf russischen Boden)*, în: *Zichy Jenő gróf harmadik ázsiai utazása (Dritte asiatische Forschungsreise des Grafen Eugen Zichy)*, Budapest-Leipzig, 1905, una dintre cele mai importante lucrări ale savantului.

¹⁹ Totuși, nemulțumit de primele rezultate, zece ani mai târziu, într-o scrisoare adresată lui Josef Hampel în 1906, Béla Pósta își aprecia astfel activitatea: „Din 40 de ani de nimic este greu să faci ceva”. Este adevărat că, un an mai târziu, în anuarul Asociației Muzeului Ardelean, se arăta mult mai optimist cu privire la viitorul arheologiei transilvănene, v. Pósta, *ErdMuz*, 25, 1907, p. 230.

²⁰ Z. Vincze, *ErdMuz*, 64, 2002, p. 43.

²¹ *Ibidem*, p. 34–39.

²² Csorba, *op. cit.*, p. 124–126.

²³ Á. Buday, *DolgSzege* 1, 1925, p. 12.

²⁴ Z. Pallag, *ÉvkDebrece*, 2003, p. 117–134.

specializa în orientalistică. Din păcate, prima mare conflagrație mondială a zădărnicit punerea în operă a ambițiosului proiect științific²⁵.



Fig. 1. Jenő Zichy (stânga) și Béla Pósta (dreapta) în expediția din Rusia.

Odată cu apariția școlii și a elevilor lui B. Pósta (Márton Roska, István Kovács, Balázs Létay, Árpád Buday, Ferencz László, János Gulyás, János Banner), se poate vorbi despre începutul profesionalizării arheologiei în Transilvania. Săpăturile și publicațiile lor au rămas, până la ora actuală, unele dintre cele mai importante repere ale arheologiei transilvănene, iar registrele de inventare aflate în Muzeul Național de Istorie a Transilvaniei sunt și acum o sursă de documentare foarte valoroasă. Prin săpăturile lui I. Kovács și M. Roska au fost documentate, pentru prima oară în Transilvania, cultura vizigotă (necropola de la Sântana de Mureș), respectiv continuitatea culturală gepidică (necropolele de la Bandu de Câmpie și Vereșmort) după marile transformări politico-militare din anul 567.

După dezmembrarea Austro-Ungariei, „școala Pósta” a fost desființată²⁶. Cei mai mulți dintre elevii lui și-au continuat activitatea arheologică la Seghedin, unde s-a transferat însăși Universitatea (o parte din fondurile sale rămânând însă la Cluj),

²⁵ În jurul datei de 15 august 1914, cel care ar fi putut deveni coordonatorul acestui proiect, Balázs Létay, a căzut printre primii pe frontul din Galiția. Z. Vincze, *Korunk (Cluj-Napoca)*, 2004, 7, p. 25–58; J. Banner, *Évkönyiregyháza* 11, 1969, p. 219–225. De altminteri, proiectele lui Béla Pósta în această direcție nu au devenit nici până azi realitate.

²⁶ Banner, *DissArch* 5, 1963, p. 17–28.

iar prin János Banner²⁷ spiritul școlii arheologice din Cluj s-a perpetuat și la Catedra de Arheologie a Universității „Eötvös Lóránd” din Budapesta²⁸. Alții, ca István Kovács și Márton Roska, au rămas la Cluj, devenind profesori sau asistenți la Universitatea Ferdinand.

Viața și activitatea lui Márton Roska

Despre viața și activitatea lui Márton Roska au scris József Korek și Zoltán Vincze, care au prelucrat unele materiale din arhive (multe fiind încă necercetate), atât la Cluj, cât și la Budapesta²⁹.

Márton Roska s-a născut în ziua de 20 iunie 1880 la Cubleşu Someșan (jud. Cluj) și a fost crescut în orfelinat. Evoluția identității sale a fost marcată de dualitatea specifică armenilor transilvăneni: alături de originea sa armeană (pe care și-a asumat-o ca identitate națională), a considerat că limba sa maternă este maghiara. Identitatea sa a fost marcată de contextul socio-cultural specific epocii dualiste, dar și de microregiunea cu specific multicultural în care a copilărit. Din această conjunctură derivă interesul lui față de limba, cultura și obiceiurile populației românești din zonă, cărora le-a consacrat mai multe studii etnografice³⁰.

În anul 1900, după examenul de bacalaureat, se înscrie la Facultatea de Filosofie, Litere și Istorie. Nu trece nici măcar un an și devine asistentul lui Béla Pósta, în scrisoarea de intenție menționând că „pe lângă limba maghiară vorbesc fluent limba română și cunosc bine latina, respectiv germana”³¹. În 1903 devine asistent de cercetare în cadrul Institutului de Arheologie și Numismatică al Institutului Ardelean. Pe lângă inventarierea pieselor provenite din săpături sau din descoperiri izolate, de numele lui Roska se leagă, în această perioadă, numeroase săpături de salvare de mică anvergură la Simeria Veche, Fizeșu Gherlii, Iclozel, Iclodu Mare, Balsa (Ungaria, jud. Szabolcs), Dezmir, Petroșani și Zlatna³². În anul 1904 a terminat facultatea și, pentru anul universitar 1905–1906, a fost numit asistent la catedra de arheologie, funcție ulterior prelungită. În acești ani a strâns nenumărate obiecte provenite din descoperiri izolate de epocă preistorică și epocă romană de la Cubleşu Someșan, Cornești, Lacu, Feldioara, Cetan, Pintic etc. și a

²⁷ I. Bóna, ETF 231, 2001, p. 72.

²⁸ Printre elevii, mai târziu colaboratori, ai lui J. Banner s-a numărat și István Bóna (vezi publicațiile lor despre săpăturile la tellul din epoca bronzului de la Békés-Várdomb: J. Banner, I. Bóna, *Mittelbronzezeitliche Tell-Siedlung bei Békés*, Budapesta, 1974), viitorul conducător al Catedrei de Arheologie a Universității „Eötvös Lóránd” din Budapesta. Astfel, spiritul școlii lui B. Pósta continuă să patroneze învățământul arheologic de la Universitatea „Eötvös Lóránd”, unde autorul acestor rânduri a avut posibilitatea de a studia în cadrul Școlii Doctorale (re)înființată după 1990 de către István Bóna. Pentru istoria Universității „Eötvös Lóránd”, vezi: G. Kalla, în Zs. Visy (coord.), *A magyar régészet az ezredfordulón*, Budapesta, 2002, p. 419–421.

²⁹ J. Korek, ArchÉrt 89, 1962, p. 89; Z. Vincze, Honismeret 33, 2005, 5, p. 7–15.

³⁰ Printre acestea, M. Roska, KözlCluj 3, 1943, 2, p. 186–189; Idem, KözlCluj 4, 1944, 1–2, p. 125–129.

³¹ Vincze, *op. cit.*, p. 8.

³² *Ibidem*.

îmbogățit colecția muzeului cu piese din Danemarca (insula Seeland) și din Franța (Saint Acheul). Tot în 1904 a fost trimis de către Béla Pósta la Deva, unde a sistematizat colecțiile muzeului³³.

Între timp, cariera sa universitară își urmează cursul. În 1908 a susținut teza de doctorat cu privire la influența regiunilor mediteraneene asupra ritualurilor funerare din epoca neolitică în bazinul carpatic. În 1912 a fost avansat, iar în 1913 a obținut abilitarea în paleoetnografie³⁴. Până în anul 1914 a beneficiat de mai multe călătorii de studii în străinătate: în 1908 a avut o bursă europeană și a vizitat muzeele din Berlin, Bruxelles și Paris, iar în 1909 a vizitat muzeele din zona ceho-moraviană și din Germania. În 1912 a participat la o săpătură la Frankfurt am Main, care-i prilejuiește realizarea unei cercetări demonstrative, arătând cum trebuie investigat, documentat și extras un schelet din mormânt. În același an participă și la congresul internațional de arheologie și de antropologie de la München³⁵.

Dacă până în 1909 a avut rare prilejuri de a face săpături sistematice, limitându-se la săpături de mai mică întindere, după această an, în mai multe campanii și sprijinit de mai multe asociații, a cercetat situri care au intrat în istoria arheologiei (tab. 1).

Tabelul 1

Săpăturile lui Márton Roska între anii 1910–1914

<i>Localitate</i>	<i>An</i>	<i>Datare</i>	<i>Caracterul sitului</i>
Periam/Perjámos	1910	epoca bronzului	tell
Cluj-Apahida/Kolozsvár-Apahida	1910	epoca romană	villa rustica
Turdaș/Tordos	1910	epoca neolitică	așezare
Iclodu Mare/Nagyiklód	1910	epoca neolitică	așezare
Periam/Perjámos	1911	epoca bronzului	tell
Cioclovina/Csoklovina	1911	epoca paleolitică	peșteră
Valea Nandului/Nándorválya	1911	epoca neolitică	așezare
Hunedoara/Vajdahunyad	1911	epoca arpadiană timpurie	necropolă
Moldovenești/Várfalva	1912	epoca arpadiană timpurie	necropolă
Gâmbaș/Marosgombás	1912	epoca scitică	necropolă
Gâmbaș/Marosgombás	1912	epoca avară	necropolă
Gâmbaș/Marosgombás	1912	secolul X p.Chr.	necropolă
Periam/Perjámos	1913	epoca bronzului	tell
Gâmbaș/Marosgombás	1913	epoca avară	necropolă
Gâmbaș/Marosgombás	1913	secolul X p.Chr.	necropolă
Igrița/Igric	1913	?	așezare (peșteră)
Suciu de Sus/Felsőszöcs	1913	epoca eneolitică	necropolă
Vințu de Jos/Alsóvince	1913	?	?
Unirea Vereșmort/Marosveresmart	1914	epoca gepidică	necropolă

³³ Scrisoarea, pe care a adresat-o lui Béla Pósta, șeful său, este edificatoare. Vezi Vincze, *op. cit.*, p. 9.

³⁴ *Ibidem*, p. 10.

³⁵ M. Roska, ErdMúz 27, 1909, p. 351–352.

Declanșarea primului război mondial a curmat multe din planurile sale, printre care și pe cele de a continua săpăturile la Gâmbaș și Unirea-Vereșmort. Pe data de 15 martie 1915, M. Roska pleacă pe frontul din Galiția, fiind mobilizat pe toată durata războiului și ajungând la gradul de locotenent.

După ocuparea Clujului de către trupele românești (în preajma Crăciunului din 1918) au venit vremuri grele pentru M. Roska. După moartea directorului Institutului clujean, Béla Pósta, la conducerea sa ajunge Árpád Buday³⁶ care o predă autorităților române pe data de 14 mai 1919³⁷. Universitatea, devenită acum românească, a menținut o parte dintre angajații fostului institut, însă autoritățile au început acțiuni politice împotriva lor, în urma cărora M. Roska și Á. Buday au fost arestați. După câteva zile au fost eliberați și, în mai 1920, Tribunalul de Război i-a achitat.

În septembrie 1920, M. Roska a depus jurământul față de statul român, fiind însă retrogradat la funcția de asistent. Abia în 1924 a fost avansat în funcția de șef de lucrări în cadrul Institutului, în timp ce Á. Buday a fost numit șeful catedrei de arheologie la Seghedin. Mai târziu, Márton Roska a devenit membru în Comisiunea Monumentelor Istorice, Secțiunea pentru Transilvania. Dacă urmărim activitatea sa arheologică până în anul 1930, observăm că aceasta este una prodigioasă, mulțumită și noului director al institutului, D. M. Theodorescu (rămas în funcție între 1920 și 1929). Despre influența acestuia asupra vieții științifice din institut, M. Roska avea să scrie, peste două decenii: „Conducerea a fost preluată de străini și, din fericire, în fruntea Institutului de Arheologie și Numismatică a ajuns profesorul D. M. Theodorescu, un specialist remarcabil și un coleg înțelegător și nobil, care a înțeles foarte bine suferința noilor săi colegi, a apreciat trecutul lor științific, sub conducerea sa munca și cercetarea au putut să (re)înceapă”³⁸. Aceste rânduri ilustrează foarte bine faptul că, indiferent de epocă și naționalitate, linia de demarcație trebuie trasă în primul rând între *competență* și *incompetență*, între *muncă* și *indolență* și, în acest sens, atât Theodorescu, cât și Roska au fost specialiști de prim rang, *competenți* și *muncitori*. Opinia lui Roska despre *umanismul* și *profesionalismul* lui Theodorescu este validată și de rândurile lui János Herepei³⁹, scrise în 1955 la Kajdacs, după emigrarea sa din România. În același timp, se pare că între M. Roska și întemeietorul școlii românești de arheologie, Vasile Pârvan, au existat unele neînțelegeri⁴⁰.

³⁶ P. Sas, *Buday Árpád kolozsvári éve*, în S. Pál-Antal et alii (coord.), *op. cit.*, p. 495–505.

³⁷ Vincze, *op. cit.*, p. 11.

³⁸ M. Roska, *KözlCluj* 1, 1941, p. 3.

³⁹ J. Herepei, *Kolozsvár történeti földrajza*, Cluj-Napoca, 2004, p. 87–88.

⁴⁰ „E deci o greșeală în scrisoarea d-voastre a crede că puteți trata cu mine de la egal la egal, pe bază de răspunderi egale. D-voastră sunteți unul din mulții colaboratori ai Institutului național român de arheologie, încredințat conducerii mele. Dacă d-voastră veți pleca în Ungaria, va pleca nu 1:2 din arheologia Regatului Român, ci o parte mai mică la înlocuirea căreia noi lucrăm aici din plin prin creșterea de tineri cercetători serioși în preistorie întâi cu studii în țară, iar apoi perfecționați în străinătate. Prin urmare, cred că d-voastră, ca un cetățean leal al statului român și ca un învățat obiectiv, sunteți dator a justifica situațiunea d-voastre, foarte onorabilă, de șef de lucrări la o

Fără îndoială, de cunoștințele arheologice ale lui M. Roska și I. Kovács era mare nevoie. Nimeni nu cunoștea mai bine materialul din depozite și registrele arheologice. M. Roska a făcut și schimb de materiale cu muzeele din București, Iași, Timișoara și a identificat mai multe situri la cererea lui H. Schroller din Brașov. De asemenea, a participat la jubileul de 50 de ani al Muzeului Național Secuiesc, unde a selectat pozele artefactelor din epoca neolitică, pe care D.M. Theodorescu le-a trimis Muzeului Național Maghiar din Budapesta. Tot el a fost cel care a selectat și artefactele din săpătura de la Turdaș, care urmau a fi trimise la Universitatea din Gröningen (Olanda). În anul 1928 a susținut examenul de limbă română, pe care l-a luat cu calificativul „excellent”.

Cea mai importantă activitate a sa a rămas, fără îndoială, cercetarea arheologică de teren. Cu sprijinul lui D. M. Theodorescu a săpat în foarte multe locuri, în special în situri din epocile străvechi, dar n-au lipsit nici cele din epoca migrațiilor și din epoca arpadiană timpurie (secolele XI–XII) (tab. 2).

Tabelul 2

Săpăturile lui Márton Roska între anii 1920–1930

<i>Localitate</i>	<i>An</i>	<i>Datare</i>	<i>Caracterul sitului</i>
Periam	1921	epoca bronzului	tell
Cioclovina	1921	epoca paleolitică	nivel de locuire
Ohaba Ponor	1923	epoca paleolitică	nivel de locuire
Igrița	1924	epoca paleolitică	nivel de locuire
Köröslör	1924	epoca paleolitică	nivel de locuire
Federi	1924	epoca paleolitică	nivel de locuire
Crăciunelu de Jos	1924	epoca paleolitică	nivel de locuire
Otomani	1924	epoca bronzului	tell
Valea lui Mihai	1924	epoca eneolitică	tell
Biharea-Țiglărie	1924	epoca arpadiană timpurie	necropolă
Cioclovina	1925	epoca paleolitică	nivel de locuire
Biharea-Țiglărie	1925	epoca arpadiană timpurie	necropolă
Ohaba Ponor	1925	epoca paleolitică	nivel de locuire
Otomani	1925	epoca bronzului	tell
Ohaba Ponor	1926	epoca paleolitică	nivel de locuire
Cioclovina	1927	epoca paleolitică	nivel de locuire

universitate română prin publicații științifice în organele românești. Atitudinea mea viitoare – de caracter oficial – față de d-voastră va depinde de împlinirea leală și completă a acestei îndatoriri din partea d-voastră față de statul român al cărui funcționar științific sunteți”. V. Pârvan, Corespondență și acte, București, 1983, p. 275; M. Anghelinu, Evoluția gândirii teoretice în arheologia din România. Concepte și modele aplicate în preistorie, Târgoviște, 2003, p. 127, nota 397, consideră că Roska a ezitat să colaboreze cu revista creată de Pârvan, (Dacia. Recherches et découvertes archéologiques en Roumanie) ceea ce nu este în totalitate adevărat, ținând cont că în chiar primele numere a publicat informații despre necropola din secolele XI–XII de la Biharea-Țiglărie (vezi lista lucrărilor publicate de M. Roska, de la sfârșitul articolului). Mulțumesc domnului dr. Gheorghe Alexandru Niculescu pentru a-mi fi atras atenția asupra scrisorii lui V. Pârvan către M. Roska, din care am citat mai sus. Ar fi interesant de aflat răspunsul arheologului ardelean.

Tabelul 2 (continuare)

Ohaba Ponor	1927	epoca paleolitică	nivel de locuire
Otomani	1927	epoca bronzului	tell
Cioclovina	1928	epoca paleolitică	nivel de locuire
Ohaba Ponor	1928	epoca paleolitică	nivel de locuire
Sita Buzăului	1928	epoca paleolitică	nivel de locuire
Gălățeni	1928	epoca paleolitică	nivel de locuire
Basarabasa	1928	epoca paleolitică	nivel de locuire
Brotuna	1928	epoca paleolitică	nivel de locuire
Iosășel	1928	epoca paleolitică	nivel de locuire
Periam	1928	epoca bronzului	tell
Ohaba Ponor	1929	epoca paleolitică	nivel de locuire
Vârșand	1930	epoca bronzului	tell
Vârșand	1930	epoca sarmatică	necropolă
Vârșand	1930	epoca arpadiană timpurie	necropolă

După demisia lui D. M. Theodorescu din funcția de director al Institutului de Arheologie de la Cluj, în februarie 1929, au venit vremuri grele pentru M. Roska⁴¹. În anul 1930 a mai putut săpa cu sprijinul Comisiunii Monumentelor Istorice la Vârșand, însă după aceea nu a mai primit finanțări și s-a ocupat numai cu publicarea unor materiale inedite, unele în reviste de mare prestigiu din străinătate. Noul director al Institutului, Emil Panaitescu, a avut obiecții în ceea ce privește folosirea numelui de **Roska** (după Panaitescu, savantul ardelean trebuia să se semneze **Rosca**) și l-a șicanat pe Roska din cauza poziției pe care acesta o avea în conducerea Societății Muzeului Ardelean⁴².

În perioada marii crize (1929–1933), M. Roska s-a ocupat mai ales de pregătirea pentru tipar a săpăturilor sale, sub forma unui repertoriu care va fi publicat abia în anul 1942. Pentru a evita atacurile personale împotriva lui, a cerut să fie pensionat și a depus o cerere pentru o călătorie de studii, care nu i-a fost însă acceptată. Pe fondul acestor tensiuni și pentru că publicase în volumul coordonat de către Miklós Asztalos cu privire la arheologia transilvăneană a secolului al X-lea⁴³, în cadrul unei conferințe de presă a fost atacat de Constantin Daicoviciu, fiind apoi suspendat din activitatea universitară (11 iunie 1936)⁴⁴. După mai multe percheziții, la 13 noiembrie 1936 a fost condamnat la trei ani închisoare, obligat la plata a cinci mii lei și a pierdut orice drept cetățenesc pe durata pedepsei⁴⁵. În ziua următoare, marele istoric român Nicolae Iorga a cerut suspendarea acestei decizii inumane⁴⁶. În urma amnistiei, date cu ocazia zilei naționale din același an, a fost eliberat pe

⁴¹ În acest sens, vezi M. Roska, *op. cit.*, p. 3.

⁴² Vincze, *op. cit.*, p. 13, citând documente din arhiva Muzeului Național de Istorie a Transilvaniei.

⁴³ M. Roska, *A honfoglalás és Erdély*, în M. Asztalos (coord.), *A történeti Erdély*, Budapest, 1936, p. 162–173.

⁴⁴ Vincze, *op. cit.*, p. 13.

⁴⁵ *Patria*, 14 noiembrie 1936. Informație preluată de la Vincze, *loc. cit.*

⁴⁶ *Neamul românesc*, 15 noiembrie 1936.

1 decembrie⁴⁷, însă la Universitate nu s-a mai putut întoarce, trebuind să părăsească România. În următorii patru ani a lucrat la universitatea din Debrecin (Ungaria) și a publicat articole de arheologie preistorică în reviste din Finlanda și Ungaria.

Schimbări majore au intervenit în viața lui Márton Roska după dictatul de la Viena din 30 august 1940. Din data de 19 octombrie 1940 a devenit directorul Institutului de Arheologie și Numismatică și profesor de arheologie preistorică la Universitate, care s-a întors de la Seghedin la Cluj. În activitatea acesteia s-a revenit la modelul german de organizare universitară: paralel cu catedra de arheologie (cu autonomie foarte largă) a fost reînființat institutul de arheologie, legându-se astfel pregătirea teoretică cu cercetarea practică. Pe lângă munca de sistematizare și înregistrare a materialului arheologic (unele necropole, săpate cu trei decenii înainte, nu fuseseră încă înregistrate), a reluat săpăturile de la Igrîța și Așchileu Mare, precum și multe alte săpături, cu concursul noii generații de arheologi maghiari de la Cluj (Gyula László, Amália Mozsolics, Gyula Novák, Aladár Radnóti, Vilmos Schneller). A înființat revista *Közlemények az Erdélyi Nemzeti Múzeum Érem és Régiségtárából* (I–IV), primul număr fiind dedicat magistrului său, Béla Pósta. Primele săpături de la Dăbâca s-au făcut la inițiativa lui M. Roska și au fost puse în practică, împreună cu ridicarea topografică, de către Károly Chrettier⁴⁸.

Deoarece nu a mai întreprins atât de multe săpături ca în trecut, evident și din cauza vârstei, în această perioadă M. Roska se concentrează asupra publicării celor mai importante lucrări ale sale⁴⁹.

Apropierea frontului de Cluj a zădărnicit din nou multe proiecte științifice, între care continuarea cronologică a repertoriului arheologic al Transilvaniei. În octombrie 1944 mai mulți colegi ai lui Roska (Antal Pálffy, György Szabó) au fost deportați în Urali, de unde numai Gy. Szabó s-a întors, peste un an, restul colegilor refugiindu-se în Ungaria. Pe aceștia i-a urmat M. Roska și nu s-a mai întors niciodată în „Grădina Zânelor” (denumirea romantică a Transilvaniei).

Ultimii ani de viață i-au fost destul de negri și în Ungaria: nefiind membru al partidului comunist a fost marginalizat, ca și alți intelectuali, printre care cel important arheolog maghiar din perioada interbelică, Nándor Fettich, nevoit să lucreze ca zilier în construcții în perioada în care Ungaria a fost condusă de către pro-moscovitul Mátyás Rákosi. La început, M. Roska a activat ca profesor la Universitatea din Seghedin, iar din 1950 la Institutul de Geologie, perioadă în care a executat săpături arheologice în munții Bakony. În 1955, din cauza problemelor de sănătate, n-a mai putut onora invitația Institutului de Geologie de a executa

⁴⁷ *Keleti Újság*, 5 decembrie 1936, apud Vincze, *op. cit.*, p. 14.

⁴⁸ K. Chrettier, *KözlCluj* 3, 1943, p. 197–208.

⁴⁹ Sub semnătura lui M. Roska, apar: *Torma Zsófia-gyűjteménye az Erdélyi Nemzeti Múzeum Érem- és Régiségtárában* (=Colecția Sophia Torma din Muzeul Național de Arheologie și Numismatică al Transilvaniei), Cluj, 1941; *Erdély régészeti repertóriuma I. Őskor* (=Repertoriul arheologic al Transilvaniei. I. Preistoria), Cluj, 1942.

săpături în zona Tokaj. Viața lui tulburată s-a încheiat pe data de 16 iulie 1961, fiind înmormântat în cimitirul Farkasrét (sectorul III) din Budapesta⁵⁰.

Prin multitudinea temelor abordate cu privire la diverse epoci istorice și documentația extrem de vastă folosită în lucrările sale, prin caracterul echilibrat al opiniilor, prin respectul și grija pentru patrimoniul cercetat (toate materialele arheologice rezultate din săpăturile lui au fost înregistrate și ordonate, fiind și azi accesibile în Muzeul Național de Istorie a Transilvaniei), precum și prin realizarea unui repertoriu arheologic folosit și astăzi, Márton Roska constituie un exemplu demn de urmat pentru tinerii arheologi din România.

Săpături arheologice ale lui Márton Roska în situri din secolele X–XI

În cursul activității sale îndelungate, M. Roska a întreprins săpături arheologice în situri din epoci diferite (tab. 1–2), între care și unele datate în secolele X–XI. El a investigat doar necropole, așa cum era caracteristic arheologiei maghiare în vremea sa, deoarece cercetarea așezărilor datate în aceste secole a început mult mai târziu din cauza concepției „nobiliare” de la sfârșitul secolului al XIX-lea și începutul secolului următor⁵¹. De numele său se leagă dezvelirea primelor necropole ale reședințelor comitatelor Regatului Maghiar medieval, respectiv cele de la Hunedoara și Moldovenești, datate începând cu primele decenii ale secolului al XI-lea. De asemenea, a investigat de mai multe ori situl de la Gâmbaș și a descoperit necropole scitice, avare și din secolul al X-lea.

După anul 1920, ca angajat al Universității Ferdinand, M. Roska și-a continuat cercetările arheologice privind secolele X–XI, dar nu în bazinul Transilvaniei, ci în zona Bihorului și, mai târziu, la Vârșand (jud. Arad). Nu putem ști dacă orientarea săpăturilor sale spre aceste regiuni a fost contextuală sau/și corespundea unui proiect de cercetare propriu, deoarece în Transilvania propriu-zisă asemenea demersuri nu au fost încurajate⁵². În acest sens, cel mai bun exemplu este oferit de cazul lui János Herepei, care a fost pârât lui D. M. Teodorescu (la rândul lui atacat de către unii profesori universitari „patrioți” pentru a-l fi lăsat pe Herepei în zona necropolei din secolul al XII-lea ca să-i cerceteze pe înaintașii săi „turanici”!), pentru că a strâns câteva inele de buclă cu capătul în formă de S⁵³,

⁵⁰ Korek, *loc. cit.*

⁵¹ Cercetarea așezărilor a fost îngreunată de faptul că ungurii cuceritori (*honfoglaló magyarság*) erau considerați nomazi și, prin urmare, sălașele lor nu puteau să lase urme. La aceasta se adaugă și problemele financiare implicate de cercetare, deoarece așezările puteau să se întindă pe mai multe hectare, a căror cercetare integrală ar fi presupus cheltuieli de nesuștinut (cel mai bun exemplu în acest sens este situl de la Hajdúdorog, Ungaria). Langó, *op. cit.*, p. 41–43.

⁵² R. Harhoiu, *Das Miereschprogramm. Ein vergessenes Forschungsprojekt?*, EB-MSG 4, 2004, p. 159–162, menționează existența unui program de cercetare, uitat după anul 1920. Precizăm că proiectul de cercetare respectiv, pe care Radu Harhoiu îl numește „Miereschprogramm”, era, de fapt, un „Szamosch-Miereschprogramm”, adică avea în vedere și zona Someșului, nu doar pe cea a Mureșului.

⁵³ Piese se află în Muzeul Național Maghiar din Budapesta. Publicate de E. Gáll, B. Gergely, *Kolozsvár születése. Régészeti adatok a város 10–13. századi történetéhez (= Nașterea Clujului.*

dintr-o necropolă de secol XII de la Cluj-Piața Centrală⁵⁴. Fără îndoială, cea mai importantă săpătură a sa cu privire la secolele X–XI ar fi fost cea de la Biharea-Țiglarie⁵⁵ dacă această necropolă, săpată integral, ar fi fost publicată. Rămâne, în continuare, un mister de ce nu a publicat acest sit foarte important, nici între anii 1925–1940 și nici între 1940–1944.

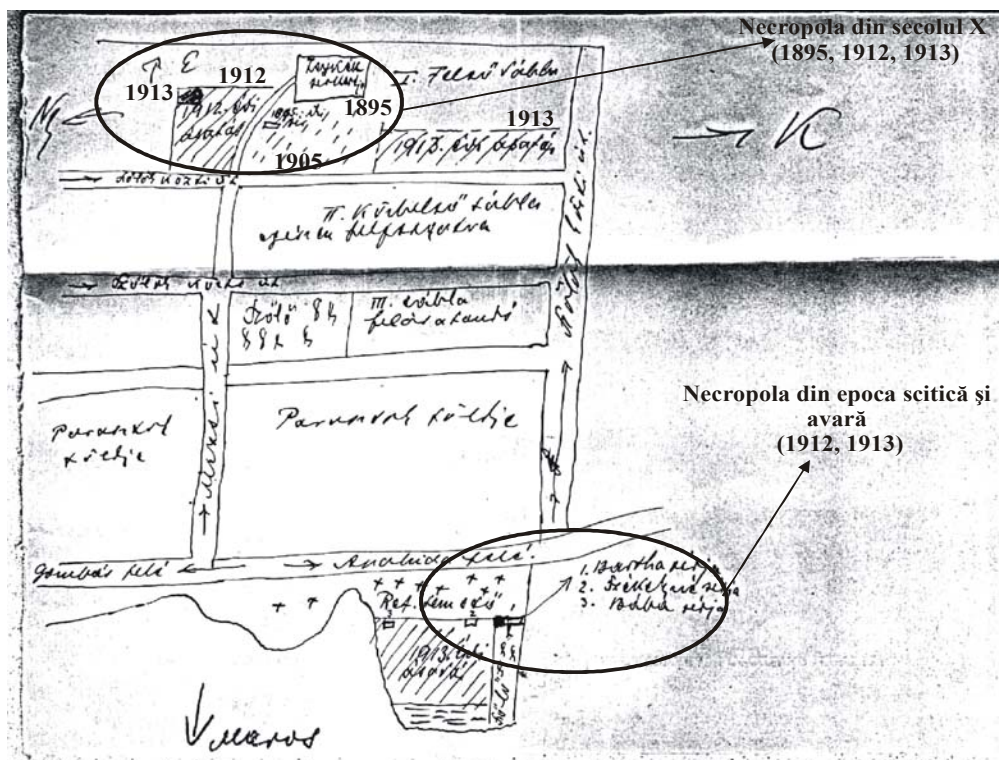


Fig. 2. Gâmbaș, jud. Alba. Schiță topografică a siturilor scitice, avare și din secolul al X-lea, identificate în 1912 și 1913 (scrisoare adresată de M. Roska lui Béla Pósta).

Între cele două războaie mondiale, în anul 1930, M. Roska a făcut săpături și la Vârșand, unde arheologi amatori de la începutul secolului mai făcuseră unele

Contribuții la istoria orașului în secolele X–XIII = The Birth of Cluj. Historical Data Related to the City's History from the 10th to the 13th Century), Cluj-Napoca, 2009, p. 151–156, pl. 58.

⁵⁴ Herepei, *op. cit.*, p. 87–88.

⁵⁵ M. Roska, *Recherches préhistoriques pendant l'année 1924*, Dacia 1, 1924, p. 297–316 (cu privire la necropola de la Biharea: p. 313); Idem, *Rapport préliminaire sur les fouilles archéologiques de l'année*, Dacia 2, 1925, p. 400–416 (cu privire la necropola de la Biharea: p. 403); M. Rusu, AISC 3, 1960, p. 7–25; S. Dumitrașcu, Crisia 13, 1983, p. 51–95; I. Bóna, *A honfoglaló magyarok az Erdélyi medencében*, în B. Köpeczi (coord.), *Erdély története I*, Budapest, 1988, p. 194–237.

„cercetări”⁵⁶. A descoperit 11 morminte din epoca arpadiană timpurie și morminte din epoca sarmatică săpate într-un tell din epoca bronzului⁵⁷.

Se cuvine să menționăm faptul că, de cele mai multe ori, Roska a realizat planul siturilor investigate, practică derivată din metodologia de cercetare deprinsă la școala de arheologie condusă de Béla Pósta:

Tabelul 3

Săpăturile lui Márton Roska în situri funerare din secolele X–XI

An	Localitate	Datarea sitului	Nr. mormintelor	Anul publicării	Planul necropolei
1911	Hunedoara	sec. XI	54	1913	Realizat
1912	Gâmbaș	sec. X	3	1927, 1936	–
1913	Moldovenești	sec. XI	54	1914	Realizat
1913	Gâmbaș	sec. X	3	Nepublicat	Realizat
1924–25	Biharea/Țiglarie	sec. XI–XIII	506	Nepublicat	Realizat
1930	Vârșand	Sec. XI	11	1941	Realizat

Din tabelul care prezintă, în ordine cronologică, săpăturile lui Roska cu privire la secolele X–XI și nivelul lor de documentare (tab. 3) se observă că a cercetat în primul rând necropole ale reședințelor comitatelor regale din secolele XI–XII (Biharea, Hunedoara și Moldovenești), centre menționate și în izvoare narative. Menționăm că M. Roska este primul arheolog profesionist care a avut posibilitatea de a cerceta acest tip de monumente arheologice⁵⁸ (trei cimitire care au caracter și păgân și creștin, intermediare între mormintele păgâne din secolul al X-lea, bogate în arme și resturi de cai, și cimitirele din jurul bisericii, înființate ca urmare a decretelor regale de la sinodurile de la Szaboles (1092), Tarcăl (în jurul anului 1100) și Strigonium (1104–1112/1113)⁵⁹. Abia în anii 1941–1943 M. Roska și-a îndreptat din nou atenția asupra acestei epoci, delegându-l pe K. Chrettier să cerceteze cetatea de pământ de la Dăbâca⁶⁰.

Concepția lui Márton Roska cu privire la secolele X–XI

Din secolul al XIX-lea și până în 1944, când apare lucrarea lui Elemér Moór⁶¹, o mare parte a istoriografiei maghiare a considerat că elementul cultural maghiar poate fi documentat în bazinul transilvănean doar din secolul XI, când se

⁵⁶ P. Medgyesi, *Altum Castrum* 4, 1995, p. 98–99.

⁵⁷ M. Roska, *A gyulavarsándi (Arad m.) Laposhalom rétegtani viszonyai*, *FolArch* 3–4, 1941, p. 45–61.

⁵⁸ Spre comparație, în alte zone ale bazinului carpatic (Slovia, Ungaria) aceste cercetări au început abia acum câteva decenii. În acest sens, vezi: I. Bóna, *op. cit.*, p. 197.

⁵⁹ Decretul lui Ladislau I: „*Si quis... mortuos suos ad ecclesiam suam non sepeliret duodecim diebus pane et aqua poenitate in cippo*”; iar decretul lui Coloman Cărturarul: „*Sepultura christianorum non nisi in atris ecclesiarum fiat*”. CIH, M1899. 56. l. art. 25, 116. l. art. 73.

⁶⁰ K. Chrettier a realizat ridicarea topografică a cetății, pe care ulterior a folosit-o și echipa lui Ștefan Pascu. În acest sens, vezi: K. Chrettier, *KözlCluj* 3, 1943, p. 65–67.

⁶¹ J. Karácsonyi, *Katolikus Szemle* 10, 1896, p. 456–483; E. Moór, *A honfoglaló magyarság megtelepülése és a székelyek eredete*, Seghedin, 1944.

produce și integrarea acestui spațiu în Regatul Maghiar. Descoperirile arheologice de după 1895⁶² și lucrările lui József Hampel⁶³ au schimbat radical această concepție istoriografică. În această „luptă” a istoricilor cu arheologii, rolul lucrărilor lui M. Roska a fost decisiv.

M. Roska s-a înscris în istoria cercetării secolului al XI-lea după săpăturile din 1911 și 1912 de la Hunedoara și Moldovenești, pe care le-a publicat rapid, în limbile maghiară și franceză⁶⁴.

În continuare, prezentăm succint ideile enunțate în prima din aceste publicații⁶⁵. După descrierea sintetică a mormintelor și ilustrarea acestora, M. Roska realizează o analiză cronologică exemplară a datelor din teren, interpretând, pentru prima oară, descoperirile arheologice din bazinele Someșului și Mureșului, drept semne ale migrației și ale cuceririi aceluși teritoriu de către „cuceritorii maghiari” în secolul al X-lea, epocă pe care el o numește „a conducătorilor” (*vezérek kora*). M. Roska a arătat foarte clar, contrar opiniilor exprimate anterior, că descoperiri caracteristice „cuceritorilor maghiari” pot fi documentate atât în regiunea Someșului Mic (Cluj, str. Zapolya), cât și în zona Mureșului, la Gâmbaș și Lopadea Nouă. De aici a tras concluzia, rămasă valabilă și după nouă decenii, că „maghiarii cuceritori” au pătruns în aceste microregiuni încă din secolul al X-lea. Dacă urmărim evoluția științifică a lui M. Roska, constatăm că bazele teoretice și conceptuale ale lucrărilor apărute în 1927 și 1936 erau deja conturate în publicația din 1913.

În cea de-a doua lucrare, apărută un an mai târziu, în care publică necropola de la Moldovenești⁶⁶, M. Roska alunecă spre o interpretare puternic istoricizantă, atitudine pe care nu o mai regăsim, într-o formă atât de clară, în nicio lucrare ulterioară a sa. De exemplu, el leagă descoperirile din zona Mureșului de „ungurii negri”⁶⁷ și de secui, iar pe cele din zona Someșului Mic de „poporul regal” sau al marilor principii (*künde*)⁶⁸ din secolul al X-lea⁶⁹. Ideea lui Roska de a aduce în

⁶² K. Herepey, ArchÉrt 16, 1896, p. 426–430.

⁶³ J. Hampel, *Altertümer des frühen Mittelalters in Ungarn. I–III*, Braunschweig, 1905.

⁶⁴ M. Roska, *Árpád-kori temető Vajdahunyadon (Sépulture de l'époque d'Arpad, à Vajdahunyad)*, DolgCluj 4, 1913, p. 166–198; Idem, *Árpád-kori temető Várfalván (Cimetière de l'époque des Árpádes à Várfalva)*, DolgCluj 5, 1914, p. 125–167, 168–187.

⁶⁵ Vezi mai sus, nota 64.

⁶⁶ *Ibidem*.

⁶⁷ Pentru problema Ungaria albă–Ungaria neagră, vezi Gy. Kristó, ActaUnivSzeged- AH 87, 1985, p. 11–17.

⁶⁸ Termenul *kündü* sau *kende* denumește prima funcție în perioada dualității de putere, după modelul Chaganatului Chazar și al structurilor timpurii vechi tiurcice, care caracteriza și structura de putere maghiară din bazinul carpatic, deja în secolul al IX-lea și, poate, cel puțin în prima jumătate a secolului al X-lea. *Kündü* fusese regele sacral, alături de *gyla*, care deținea puterea executivă, conducea armata. Despre existența acestei funcții scrie Djaihani, care îl citează pe Ibn Rusta, dar informații în această privință avem și de la Gardezi, care amintește că maghiarii au doi regi: *kündü* și *gyla*, pe care îi respectă foarte mult. Rămâne neclar dacă această structură de putere a funcționat și în bazinul carpatic, la începutul secolului al X-lea. *Kündü* putea să fi fost Álmos, respectiv Kurszán, însă ultimul a participat și la campanii militare apusene, fiind omorât de bavarezi, ceea ce contrazice teza

discuție și prezența secuilor pe valea Mureșului în secolul al X-lea fusese inspirată de un articol al lui Géza Nagy, din 1883⁷⁰. Mai departe⁷¹, Roska face o observație pe care arheologia medievală timpurie din România nu a prea luat-o în seamă, anume că, atât necropolele databile în secolul al X-lea, cât și în cele din secolul al XI-lea, nu conțin mormintele unor eroi căzuți în luptă⁷², ci aparțin unor comunități stabilite în zonele respective. Defuncții din necropolele datate cu monede (de la Ștefan I, Petru Orseolo, Aba Samuel, Andrei I, Bela I, Géza I, Solomon și Ladislau I) din cursul secolului al XI-lea sunt de raportat la populația cetăților comitatelor (*várnép*), observație care a fost documentată mai târziu în mai multe locuri de pe teritoriul fostului Regat Maghiar medieval (România, Slovacia, Ungaria).

Fără îndoială, cea mai importantă operă a lui M. Roska legată de cercetarea secolelor X–XI, atât conceptual, cât și ca dezvoltare teoretică, este *A honfoglalás és Erdély* (=Epoca cuceririi și Ardealul)⁷³, apărută în sinteza lui Asztalos Miklós *A történeti Erdély* (=Ardealul istoric). În afară de enumerarea și descrierea descoperirilor din bazinul transilvănean (mai exact, nouă descoperiri funerare și descoperiri izolate), Roska își afirmă foarte clar concepția cultural-istoricizantă cu privire la aceste monumente arheologice (la fel ca toți specialiștii din epoca sa). Cele mai importante idei ale sale privind secolul al X-lea, respectiv „epoca cuceririi patriei”, exprimate încă din primele rânduri ale studiului, sunt următoarele:

1. Revizuirea esențială a concepției cu privire la perioada de migrație a comunităților „maghiare” în bazinul transilvănean. Amintim faptul că istoricii din secolul al XIX-lea⁷⁴ susțineau că migrația maghiară (mai precis, ocuparea bazinului transilvănean) nu s-a petrecut în secolul al X-lea („*a vezérek korában*” = în epoca conducătorilor), ci abia în perioada organizării statului maghiar de tip creștin-occidental (mai exact, după campania lui Ștefan cel Sfânt, din anul 1003, împotriva lui Gyla). M. Roska precizează foarte clar că aceste interpretări sunt contrazise de descoperirile arheologice caracteristice „maghiarilor cuceritori”. În epoca sa, „maghiarul” din secolul al X-lea era identificat cu individul înmormântat cu arme

sacralității funcției, care nu participă efectiv în exercitarea puterii. În orice caz, la mijlocul secolului al X-lea, când Bulcsu I-a vizitat pe Constantin Porfirogenetul, împăratul bizantin, a povestit că ungurii sunt conduși de un principe, în greacă *archon*, neamintind titulatura de *kündü*, amintind însă titulatura de *gyla* și *karha*, respectiv nu precizează că principele nu participa efectiv la guvernare, ceea ce ar însemna ca până la mijlocul secolului al X-lea dualitatea puterii a dispărut. A. Róna-Tas, *A honfoglaló magyar nép*, Budapesta, 1997; Cs. Csaba, *Árpád népe*, Budapesta, 1997.

⁶⁹ Roska, *op. cit.*, p. 166.

⁷⁰ Pentru detalii privind activitatea lui G. Nagy, vezi Langó, *op. cit.*, p. 35–38.

⁷¹ Roska, *op. cit.*, p. 167.

⁷² Surprinzătoare sunt rândurile unui arheolog de talia lui Mircea Rusu, care a susținut că mormintele descoperite la Biharia-Șumuleu aparțin ungurilor căzuți la asediul cetății lui Menumorut, informație tacit acceptată și neamendată de Radu Popa. Acesta este un exemplu clasic de „*gemischte Argumentation*”. Vezi M. Rusu, *op. cit.*, p. 9; R. Popa, Biharia în *Enciclopedia arheologiei și istoriei vechi a României*, București, 1994, p. 181.

⁷³ Vezi mai sus, nota 43.

⁷⁴ Karácsonyi, *op. cit.*, p. 456–483.

și resturile calului, în timp ce despre defuncții înmormântați fără arme se credea că sunt „slavii” cucerii. Această imagine a dăinuit în arheologia românească până azi, cu mențiunea că cei înmormântați fără arme sunt socotiți de obicei a fi români și creștini⁷⁵. Cu toate acestea, ca expresie arheologică, chiar și în zilele noastre, anumite aspecte ale ritului funerar și vestigii ale culturii materiale sunt socotite a purta caracteristici „maghiare”⁷⁶, a căror răspândire chorologică poate fi urmărită din bazinul Vienei (Gnadendorf) până în bazinul transilvănean (Cluj, str. Zápolya sau Alba Iulia).

Considerăm necesar să facem o precizare cu privire la stadiul cercetării fenomenului cultural al „maghiarilor cuceritori” (*honfoglaló magyarság, Hungarian conquerors*). Cultura arheologică a acestora nu poate fi clasificată drept una etnospecifică⁷⁷, ci mai degrabă ca o cultură regională (macroregională) ce caracteriza, în secolul al X-lea, spații întinse ale bazinului carpatic. Inventarul arheologic din secolul al X-lea, descoperit în bazinul carpatic (cunoscut în special din necropole), în mod sigur nu aparține unei populații cu o identitate etnică omogenă (asemenea identități nu existau în perioada respectivă). Chiar și izvoarele narative, foarte subiective de altfel, se referă la folosirea a două limbi și fac precizări cu privire la asimilarea rapidă a populațiilor de limbă slavă. Relațiile dintre etnicitate și cultura materială (în acest caz cultura arheologică) sunt mobile, instabile și fluide (astfel, mormintele nu aduc dovezi clare în privința apartenenței unui individ la o etnie sau alta). Inventarul arheologic nu atestă identități (etnice) diferite, ci, mai degrabă, prezintă semne, arheologic distincte, ce pot fi puse în legătură cu tradiții, interferențe, conexiuni de ordin cultural, raportabile doar indirect la acestea.

Se cuvine precizat faptul că orice ființă umană poate avea mai multe identități. În interpretarea datelor arheologice (în special a celor furnizate de contexte funerare), pot fi atribuite identități de ordin etnic (de exemplu: „avar”, „maghiar cuceritor”) în mod subiectiv, ținând cont de faptul că în orice epocă puteau să aibă mai multă relevanță alte criterii de autoidentificare, decât cele care caracterizează mai curând epoca modernă (secolele XVIII–XIX). Din acest punct de vedere, arheologia „epocii cuceririi” (*honfoglalás korának kutatása*) nu se referă

⁷⁵ Despre istoricul cercetării vezi: Langó, *op. cit.*, p. 61–135.

⁷⁶ F. Daim, E. Lauermann (coord.), *Das frühungarische Reitergrab von Gnadendorf (Niederösterreich)*, Mainz, 2006; L. Révész, CAH, 2006, p. 297–302.

⁷⁷ În ceea ce privește etnicitatea, nu există păreri originale în arheologia românească (după cum nu prea există nici în alte țări ale bazinului carpatic). În ultimii ani, câteva articole au încercat, în primul rând, să introducă în circuitul științific din România rezultate ale cercetărilor vest-europene în domeniu: J. Szűcs, *A magyar nemzeti tudat kialakulása*, Budapesta, 1997; F. Curta, *ArhMed* 4, 2002, p. 5–25; Cs. Bálint, *Századok* 140, 2006, 2, p. 277–347; V. A. Lăzărescu, *ArhMed* 7, 2008, p. 55–77; F. Curta, *EMED* 15, 2007, 2, p. 159–185; Gh. A. Niculescu, *Populația romanică dintre Dunăre și Alpi în antichitatea târzie*, București, 2009, p. 15–39. O sistematizare a problematicei relației dintre etnicitate și cultura materială, găsim la S. Jones, *The Archaeology of Ethnicity. Constructing identities in the past and present*, Londra, 1997, p. 106–127.

la maghiari, ci la „epoca cuceririi țării” (*honfoglalás kora*)⁷⁸ sau la cuceritori (*honfoglalók*), neavând, așadar, o conotație etnică relativă. În bazinul carpatic, pe durata epocii medievale timpurii, nicio populație (al cărei nume apare în izvoare narative) nu poate fi asociată și identificată cu un anumit tip sau cu anumite tipuri antropologice și niciun tip antropologic nu poate fi asociat cu o etnie anume⁷⁹. Prin urmare, „maghiarul din secolul al X-lea” este acel individ care trăia pe teritoriul unei suprastructuri politice pomenite de izvoarele vremii (de exemplu, Constantin Porphyrogenetul) și care poate fi definit arheologic prin cultura arheologică macroregională pe care o putem urmări din zona Vienei până în zona Alba Iulia. Rămâne un deziderat ca în viitor cercetarea diferitelor procese de aculturație, integrare sau asimilare desfășurate în cursul secolului al X-lea, în urma cărora cultura arheologică a populațiilor anterioare dispare încet sau repede și/sau se produce integrarea acestora.

Izvoarele narative contemporane oferă informații certe cu privire la faptul că, după migrație și ocuparea microregiunilor bazinului carpatic, pe acest teritoriu a fost organizată o structură politică de sine stătătoare, care va reprezenta baza statului medieval maghiar, fără o conotație etnică concretă, însă cu conotații/implicații regionale și sociale⁸⁰.

Aceste probleme nu au fost dezbătute în timpul vieții lui Roska și, din păcate, în arheologia (și istoriografia) românească a epocii medievale timpurii este dezbătută în continuare cam tot la nivelul anilor în care scria Roska⁸¹.

⁷⁸ Denumirea a fost folosită imediat după revoluția din anul 1848 sub forma de *hont foglalni* (a ocupa patria). Cuvântul a fost inclus și în dicționarul lui Gergely Czuczor și János Fogarasi. În literatura istorică termenul este folosit pentru prima oară în opera lui K. Szabó, *A magyar vezérek kora. Árpádtól Szent Istvánig*, Budapesta, 1869. G. Vékony, *Magyar Őstörténet-Magyar Honfoglalás*, Budapesta, 2005, p. 198.

⁷⁹ Din abundența literatură de specialitate, menționăm doar câteva lucrări ce se referă la spațiul bazinului carpatic și la epoca medievală timpurie, unde pot fi găsite și alte trimiteri bibliografice: S. Brather, *Ethnische Interpretationen in der frühgeschichtlichen Archäologie. Geschichte, Grundlage und Alternativen*, Berlin-New York, 2004; Bálint, *op. cit.*, 2006, p. 277–347; W. Pohl, *Conceptions of Ethnicity in Early Medieval Studies*, în V. Spinei - C. Hrisban (coord.), *Eastern Central Europe in the Early Middle Ages. Conflicts, Migrations and Ethnic Processes*, București-Brăila, 2009, p. 17–29. Despre cultura arheologică/culturile arheologice existentă/existente în bazinul transilvănean în secolul al X-lea, vezi E. Gáll, *Analysis and comparison of burial customs in the 10th–11th century in the Transylvanian Basin, Crișana and Banat*, Dacia N.S. 48–49, 2004–2005, p. 335–454; E. Gáll, *A honfoglalás- és kora Árpád kori temetők és szórványleletek elemzése az Erdélyi-medencében, a Partiumban és a Bánságban (= The analysis of the 10th and 11th centuries' burial sites and stray finds in Banat, Partium and the Transylvanian Basin)*, Doktori disszertáció, Budapesta, 2008, vol. I–III (<http://doktori.btk.elte.hu/hist/gall/diss.pdf>), p. 116–117, 401–407.

⁸⁰ În acest sens, este semnificativ faptul că, în secolul al XVIII-lea, una dintre personalitățile culturale ale vremii, Ádám Kollár, de origine slovac (însuși Kollár amintește de multe ori aceasta), se socotea *hungarus*, ceea ce însemna locuitor pe teritoriul statului maghiar. D. Dümmer, *Kollár Ádám problémája*, în *Írástudók küzdelmei*, Budapest, 1987, p. 276–277.

⁸¹ Continuă să aibă întâietate discuțiile cultural-istorice în care diferite izvoare (narative, etnografice, arheologice) sunt legate și explicate cu ajutorul unui alt tip de izvor, și din combinarea acestor surse (care nu prea au legătură între ele) se ajunge la o concluzie istorică. Cu privire la

2. A doua contribuție a lui M. Roska cu privire la fenomenele din secolul al X-lea are în vedere precizarea direcției de migrare maghiară spre bazinul transilvănean. În acest sens, el aduce în discuție numeroase exemple din preistorie și din epoca migrațiilor, susținând că drumul urmat de unguri trecea prin pasurile Carpaților Orientali, în special prin pasul Oituzului. În sprijinul acestei idei, M. Roska aduce următoarele argumente:

2.1. Trecătorile din Carpații Răsăriteni, care legau zona Ghimeșului și a Oituzului de Moldova, erau cunoscute și folosite de diferite populații, încă din neolitic. În legătură cu importanța drumului, trebuie menționat faptul că acesta se află în vecinătatea salinelor de la Târgu Ocna. În sprijinul acestei idei, aduce un argument lingvistic și anume sufixul *-tuz* care, în opinia sa, se referă la sare.

2.2. Printre argumentele arheologice, M. Roska amintește cercetările din Secuime, mai precis, descoperirea de la Ereteghin din anul 1908⁸².

Din mai multe puncte de vedere, concepția istorico-arheologică a lui Márton Roska poate fi atacată, însă trebuie reținut că observațiile sale cu privire la folosirea drumurilor cu direcția est-vest⁸³ în cursul istoriei sunt corecte. Cele mai concrete cazuri sunt înregistrate, atât în secolul al XI-lea, cât și în timpul invaziei mongole din 1241, când au fost folosite tot pasurile din Carpații Orientali, cu precizarea că atunci a fost vorba despre trecătorile de la Tătar, Bărgău, Bicaz, Radna, Bodza, pe care Roska nu le pomenește.

Nu dorim să abordăm aici problematica lingvistică ridicată de interpretarea dată de M. Roska toponimului *Oituz*, însă din punct de vedere arheologic avem câteva observații:

1. Scărița de la Ereteghin se încadrează tipologic în categoria scărițelor trapezoidale, cu bumbi între talpă și bare (tip III, subtip 1)⁸⁴. László Kovács a demonstrat foarte clar că aceste tipuri de scărițe nu au fost folosite înainte de a doua jumătate a secolului al X-lea⁸⁵. Prin urmare, această descoperire nu poate fi pusă în legătură cu migrația maghiară de la sfârșitul secolului al IX-lea.

2. M. Roska nu a luat în considerare posibilitatea altor migrații sau atacuri dinspre est spre bazinul transilvănean, mai târziu, în secolul al X-lea, deși asemenea momente ne sunt cunoscute din izvoarele narrative. Pe baza unor categorii de artefacte, cum sunt zăbalele realizate dintr-o bară, care apar într-o cantitate mai mare în necropolele din sudul Transilvaniei (Alba-Iulia – Stația de Salvare: 1 exemplar; Orăștie: 2 exemplare) decât în restul bazinului carpatic, se poate presupune deplasarea unei populații dinspre est în bazinul carpatic, în a doua jumătate a secolului al X-lea.

argumentarea mixtă (*gemischte Argumentation*) din punct de vedere al arheologiei est-europene vezi: Cs. Bálint, *Kelet, a korai avarok és Bizánc kapcsolatai*, Szeged, 1995, p. 245–246.

⁸² Gáll, *op. cit.*, II, p. 24–25.

⁸³ Aceasta a fost probabil influența lui Pósta asupra lui Roska, care considera că macroregiunea bazinul carpatic a fost o zonă de legătură între estul și vestul continentului.

⁸⁴ Gáll, *op. cit.*, I, p. 339, tab. A. 5., planșa tipologică 38.

⁸⁵ L. Kovács, AAH, 1986, p. 195–225.

Ideea lui Roska că *Ținutul Secuiesc* a fost ocupată în secolul al X-lea⁸⁶ derivă din faptul că acest teritoriu este unul de graniță. Istoriografia maghiară și cea română tratează în mod diferit această situație. În timp ce istoriografia maghiară face deosebirea între „zone de habitat” și „zone de graniță” și în cazul secolului al X-lea, istoriografia română nu utilizează aceste concepte. Pentru noi este clar că bazinele Someșului și Mureșului nu pot fi socotite „zonă de graniță” (*gyepű* în literatura de specialitate maghiară) din cauza densității mari a descoperirilor arheologice. Pe baza câtorva descoperiri răzlețe putem presupune existența unui sistem asemănător celui din perioada avară, când în jurul habitatului „avar” au fost așezate grupuri slave de origini diferite. Descoperirile de la Frumușeni (monedă perforată de la Leon al VI-lea Înțeleptul (886–916), Jigodin în zona Ciucului⁸⁷ și cele de la Eresteghin și Sfântu Gheorghe⁸⁸ par să contureze zona de graniță estică, care se aseamănă, din punct de vedere arheologic, cu zona vestică a bazinului carpatic (Örség, azi Oberwart, Austria) și cu zona din jurul localității Enns (Austria). În opinia lui M. Roska, din secolul al XI-lea zona de graniță estică se lărgeste odată cu habitatul. Această ipoteză nu poate fi încă verificată din punct de vedere arheologic⁸⁹, pe de o parte, din cauza caracteristicilor geografice ale zonei, care fac dificilă cercetarea ei. Pe de altă parte, insuficiența cercetărilor arheologice se explică și prin lipsa de personal specializat și de finanțare⁹⁰, precum și prin faptul că nici descoperirile de până acum nu au fost publicate⁹¹.

Lucrarea lui Roska din anul 1936 a reprezentat un progres important pentru cercetare. Absența dezbaterii cu privire la fenomenul de aculturație și de integrare a altor populații/poșoare (slavi de vest, cabari), deși avea la dispoziție informații narative⁹², este una dintre carențele acestei lucrări. Spre exemplu, lipsește o discuție asupra problemei aculturației și a integrării populațiilor aflate în bazinul transilvănean în secolul al X-lea, deși toponimele slave vechi din bazinul

⁸⁶ M. Roska, *A honfoglalás és Erdély*, în M. Asztalos (coord.), *op. cit.*, p. 171.

⁸⁷ Gáll, *op. cit.*, II, p. 24–25.

⁸⁸ Z. Székely, *Adatok a Székelyföld népvándorlás korához*, Sfântu Gheorghe, 1945, p. 1–15; Gy. László, *A honfoglaló magyarság művészete Erdélyben*, Cluj, 1943, p. 82, fig. XV/3–4.

⁸⁹ Un complex arheologic, săpat la Sâncrăieni (jud. Harghita) de către István Botár, ar putea fi datat în secolul al XI-lea. Nu putem fi de acord cu autorul săpăturii, care îl datează în secolul al X-lea, pe baza unui artefact antrenat în acest complex. Mulțumim pentru informații colegului István Botár, de la Muzeul Secuiesc din Miercurea Ciuc.

⁹⁰ Primul arheolog a fost angajat abia în 2007 la Muzeul din Gheorgheni (Andrea Demjén), iar în Muzeul Secuiesc din Miercurea Ciuc din 1990 până în 2004 nu au lucrat arheologi.

⁹¹ Descoperirile izolate de ceramică databilă în secolele VIII–XI din bazinul Ciucului nu au fost publicate nici până acum, iar documentația unui cimitir de incinerare de la Lăzarea (bazinul Giurgeului), săpat în anii '60 ai secolului trecut, a fost recuperată recent. Din acest motiv, bazinele Giurgeu și Ciuc sunt pete albe pe hărțile arheologice privind secolele V–XI.

⁹² Theotmar din Salzburg, în F. Lošek, *Monumenta Germaniae Historica*, Hanovra, 1997, p. 150, rândurile 10–13; Regino, *Reginonis abbatis Prumiensis chronicon cum continuatione Treverensi*, în B. Köpeczi, L. Pók (coord.), *Világirodalmi kisenciklopédia II*, an 1976, Budapesta, p. 35.

Mureșului i-ar fi putut atrage atenția⁹³. Însă nu îi putem reproșa integral lui Roska această omisiune, întrucât problema nu a fost examinată nici până în zilele noastre, din cauza absenței analizelor antropologice și arheogenetice⁹⁴. Menționăm în continuare câteva date arheologice cu privire la aculturația unor indivizi din cimitirul de la Alba Iulia – Stația de salvare. În mormântul 1 din secțiunea IV, care conținea și resturile calului, defunctul a fost depus în direcția E-V și a fost acoperit cu material litic, situație ce nu se regăsește în alte morminte cu depuneri ale resturilor calului (fig. 3).

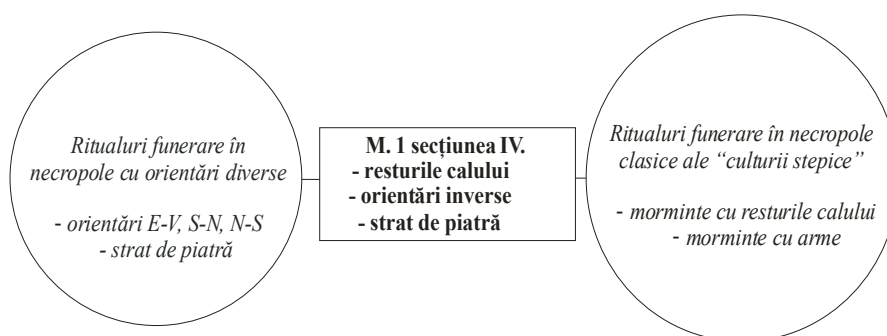


Fig. 3. Alba Iulia – Stația de salvare. Semne arheologice ale procesului de aculturație.

În anul 1943, M. Roska a publicat două descoperiri izolate de la Periam⁹⁵. Prima provine din strada Poștei Vechi, unde au fost găsite două scărițe de șa și un inel de tâmplă (care între timp a dispărut), iar cealaltă din situl Șanțuri, dintre straturile deranjate ale tellului din epoca bronzului și cele din secolele XV–XVI, și constă într-o aplică din secolul al X-lea găsită alături de câteva artefacte pe care le-a datat în epoca avară. Analizând scărițele de șa, a observat proeminențele sub formă de buton între bare și talpa scăriței, pentru care a identificat analogii tipologice (Szentcsanak-Naphegy, Kecskemét-Magyari tanya, Székesfehérvár-Demkóhegy). Aceste scărițe de șa, numite mai târziu „de tip trapezoidal”, sunt decorate prin încrustare pe o parte a barelor. M. Roska a realizat și un mic repertoriu al scărițelor decorate din secolul al X-lea, fără însă a observa deosebiri între tipurile de decorare. Primele scărițe decorate, după cum menționează Roska,

⁹³ În acest sens, în aceeași perioadă, a apărut și una dintre cele mai importante analize de toponimie: I. Kniezsa, *Magyarország népei a XI. században*, în S. Jusztinián (coord.), *Emlékkönyv Szent István király halálának 900. évfordulóján*, Budapest, 1938, p. 367–454.

⁹⁴ De exemplu, în cazul necropolei de la Alba-Iulia, str. Brândușei, lipsa analizelor antropologice și arheogenetice ne privează de date importante. Vezi A. Dragotă, G. T. Rustoiu, M. Drîmbărean, V. Deleanu, S. Oța, *Necropola medieval timpurie de la Alba-Iulia str. Brândușei. Cercetările arheologice din anii 1997-2008*, Alba Iulia, 2009. Pentru observații cu privire la ritualurile funerare, legăturile culturale și analiza orizontal-stratigrafică a necropolei, vezi E. Gáll, *op. cit.*, p. 343–347, 352–359, 392–393 și pl. 35.

⁹⁵ M. Roska, *Perjamosi leletek I-II (Funde von Perjámos)*, KözlCluj 3, 1943, p. 140–143.

au fost documentate la Immenstadt. În partea a doua a lucrării, pe lângă descoperirile din epoca migrațiilor, a publicat și o aplică de centură, decorată, pe care o datează, corect, în secolul al X-lea.

Un alt articol important al lui Roska cu privire la problema difuziunii culturale⁹⁶ și/sau relațiile comerciale din secolele X–XI este cel despre buterola de spadă de la Alba Iulia (context arheologic necunoscut), ajunsă în Muzeul din Cluj în anul 1943⁹⁷. După o descriere minuțioasă a piesei și a analogiilor sale foarte apropiate din bazinul carpatic (Beszterec, Székesfehérvár-Demkóhegy), autorul atrage atenția asupra unor similitudini din zona balcanică: Madara, Rupkite-Grădiște, cea mai apropiată fiind însă cea de la Biljarsk, pe Volga. În zona germană a găsit o analogie, doar în ceea ce privește forma piesei, în mormântul 125 de la Linkuhnen, și specifică faptul că buterolele ajurate din zona nordică pot fi încadrate într-o altă grupă tipologică⁹⁸. Pentru aceste cazuri, pe baza analizelor lui P. Paulsen, V. Reinerth, T.J. Arne, N. Fettich ș.a., Roska a observat asemănări privind ornamentația pieselor la Krasnojarsk, Treyden, Gotland, Öland, Kurland⁹⁹. În continuare, el analizează motivele ornamentale aflate pe buterolă, găsind analogii în diferite medii culturale din est (zona Minusinsk), respectiv din zona est-europeană. După această analiză tipologică și culturală, Roska formulează trei întrebări importante: unde a fost confecționată buterola, în ce mod a ajuns la Alba Iulia, respectiv care este încadrarea ei cronologică?

Preluând rezultatele analizei lui Peter Paulsen¹⁰⁰, M. Roska este de acord că aceste tipuri de arme puteau să ajungă în Transilvania din zona Prusiei Orientale, însă aici intră într-o dilemă, neputând să decidă dacă prezența acestei arme este rodul comerțului sau al migrației și al cuceririi maghiare? Cităm: „în această privință trebuie să analizăm dacă această piesă a fost adusă de înșiși maghiarii cuceritori, prin pasul Verecke, sau a ajuns în țara noastră pe acel drum comercial care se ramifică din drumurile comerciale din zonele Elba, Oder, Vistula și de aici merge spre Dunăre”¹⁰¹.

⁹⁶ Este vorba de teoria dezvoltată de către F. Boas, *The Mind of Primitive Man*, New York, 1911; W. R. Goldschmidt (coord.), *The Anthropology of Franz Boas. Essays on the Centennial of His Birth*, loc. cit., 1959.

⁹⁷ M. Roska, *A gyulafehérvári (Alba Iulia, Alsófehér M.) viking bronzkardokvég (Das Wikinger Ortband aus bronze von Gyulafehérvár [Alba Iulia] kom. Alsó-Fehér [Alba de Jos]), KözlCluj 4, 1944, p. 102–108.*

⁹⁸ O dezbatere modernă a acestei probleme vezi la Ch. Hedenstierna Johnson, *The Birka Warrior. The material culture of a martial society*, Doctoral Thesis in Archaeological Science at Stockholm University, Stockholm, 2006, p. 89–92.

⁹⁹ Aceste date și analize arată că M. Roska era la curent cu literatura arheologică europeană a anilor '30–'40 (cel puțin cu literatura scandinavă, germană și rusă).

¹⁰⁰ P. Paulsen, *Wikingerfunde aus Ungarn im Lichte der Nord- und Westeuropäischen Frühgeschichte (= Magyarországi viking leletek)*, ArchHung 12, 1933, p.

¹⁰¹ În original: „ebben a tekintetben mérlegelnünk kell, hogy vajon a honfoglalás rendjén a Vereckei szoroson bevonuló magyarság hozta-e magával vagy pedig a honfoglalás tényének befejezése után észak felől azon a kereskedelmi úton jutott hazánkba, amely az Elba, Odera és Vistula mentén haladó kereskedelmi útból ágazik el Észak-Magyarország felé s innét a Dunának tart”. Vezi, Roska, *op. cit.*, p. 108.

De fapt, această formulare este retorică deoarece în rândurile următoare, preluând rezultatele lui P. Paulsen și G. László, M. Roska datează piesa la începutul secolului al XI-lea și, în nota caracteristică gândirii epocii, o leagă de un „viteaz” al lui Ștefan I cel Sfânt (1001–1038) de după campania acestuia din 1003. Putem fi de acord cu datarea propusă de Roska, cu mențiunea că analogiile foarte apropiate buterolei, din bazinul carpatic, pot fi datate mai timpuriu, prin urmare buterola putea să ajungă la Alba Iulia și dinspre sud (așa cum arată multe descoperiri din Bulgaria). Din punct de vedere cronologic, piesa se poate încadra în a doua jumătate a secolului al X-lea – începutul secolului al XI-lea¹⁰².

Acesta a fost ultimul articol important cu privire la cercetarea arheologică a secolelor X–XI care se leagă de numele lui M. Roska. După retragerea sa în Ungaria (1944), fiind lipsit de posibilitatea unei legături directe cu materialul arheologic, nu și-a mai putut continua cercetările privind această perioadă în Transilvania. A fost unul dintre marile sale regrete.

*

Deși a fost și etnograf, Márton Roska a rămas un arheolog care n-a supralicitat izvoarele arheologice și nu s-a lăsat prea des atras în capcana *gemischte Argumentation*, abordare foarte apreciată în secolul trecut, în care a căzut mai mereu, de exemplu, Gyula László¹⁰³, una dintre figurile marcante ale arheologiei maghiare de după deceniile trei-patru ale secolului al XX-lea.

Atitudinea critică și concluziile rezervate, fără supralicizarea materialului arheologic (unele dintre contribuțiile sale au rămas valabile până la ora actuală!), documentarea bibliografică extrem de cuprinzătoare, varietatea tematică a săpăturilor, calitatea lucrărilor publicate (între care un repertoriu arheologic pentru epoca preistorică), folosite și azi de specialiști, inaugurarea unei direcții de cercetare în arheologia medievală (cercetarea necropolelor primelor centre de comitat ale Regatului Ungariei din secolul al XI-lea), grija față de patrimoniul cercetat (inventarul arheologic rezultat din săpăturile lui este înregistrat integral și ordonat, fiind accesibil în Muzeul Național de Istorie a Transilvaniei) – constituie, fără îndoială, caracteristicile pozitive cele mai de seamă ale unei cariere profesionale exemplare, care ar trebui să inspire și să îndemne noile generații spre o activitate cel puțin comparabilă, prin rezultate. Márton Roska rămâne un exemplu de excelență profesională, demnă de urmat pentru tinerii arheologi din România care cercetează epoca medievală timpurie, cărora le revine misiunea de a sfârâma izolaționismul științific impus în perioada național-comunistă.

¹⁰² E. Gáll, *Az Erdélyi-medence, Partium és Bánság 10–11. század sír- és szórvány fegyverleleteinek elemzése (An analysis of the grave and stray weapon finds of the Transylvanian Basin, the Partium and the Banat from the 10th-11th Centuries)*, HK, 119, 2007, 2, p. 395–474.

¹⁰³ Exemplul lui László a fost urmat de foarte mulți reprezentanți ai școlilor arheologice est-europene. Despre activitatea lui Gyula László: I. Balassa, *László Gyula életútja*, în I. Balassa (coord.), *László Gyula 1910–1998. Emlékkönyv*, Budapest, 2001, p. 9–136.

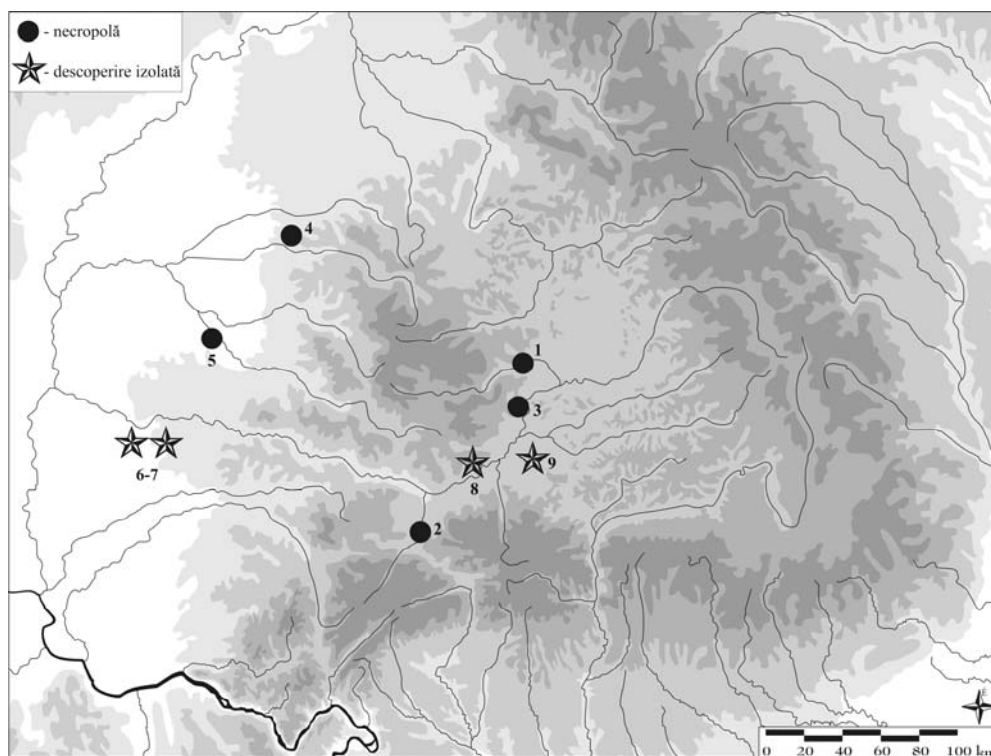


Fig. 4. Săpăturile arheologice și descoperirile izolate din sec. X–XI, publicate de Márton Roska: 1. Moldovenesti; 2. Hunedoara; 3. Gâmbaș; 4. Biharea; 5. Vârșand; 6–7. Periam; 8. Alba Iulia; 9. Heria.

Lucrările lui Márton Roska despre secolele X–XI

1. M. Roska, *Árpádkori temető Vajdahunyadon (Sepulture de l'époque d'Arpad, à Vajdahunyad)*, DolgCluj 4, 1913, p. 166–198.
2. M. Roska, *Árpád-kori temető Várfalván (Cimetiere de l'époque des Árpádes à Várfalva)*, DolgCluj 5, 125–167, p. 168–187.
3. M. Roska, *Recherches préhistoriques pendant l'année 1924*, Dacia. Recherches et découvertes archéologiques en Roumanie I, 1924, p. 297–316 (cu privire la necropola de la Biharea: p. 313).
4. M. Roska, *Rapport préliminaire sur les fouilles archéologiques de l'année*, Dacia. Recherches et découvertes archéologiques en Roumanie II, p. 400–416 (cu privire la necropola de la Biharea: p. 403).
5. M. Roska, *Emlékek a magyarság erdélyi honfoglalásához*. Márki Emlékkönyv (Cluj), 1927. p. 132–138.
6. M. Roska, *A honfoglalás és Erdély*, în Asztalos M. (coord.), *A történeti Erdély*, Budapest, 1936, p. 162–173.

7. M. Roska, *A gyulavarsándi (Arad m.) Laposhalom rétegtani viszonyai*, FolArch 3–4, 1941, p. 45–61.
8. M. Roska, *Perjámosi leletek I-II (Funde von Perjámos)*, KözlCluj 3, 1943, p. 140–143.
9. M. Roska, *A hari (Hiria, Alsó-Fehér vm.) honfoglaláskori sírlelet (Der landnahmezeitliche Grabfund von Hari [Hiria, kom. Alsó-Fehér, Alba de Jos])*, KözlCluj 4, 1944, p. 97–101.
10. M. Roska, *A gyulafehérvári (Alba Iulia, Alsófehér M.) viking bronzkardokvég (Das Wikinger Ortband aus bronze von Gyulafehérvár [Alba Iulia] kom. Alsó-Fehér [Alba de Jos])*, KözlCluj 4, 1944, p. 102–108.

Márton Roska und die Erforschung des 10. und 11. Jahrhunderts

Der 1872 gegründete archäologische Lehrstuhl von Kolozsvár wurde unter der Leitung von Béla Pósta zu einem der wichtigsten Zentren im Königreich Ungarn. Márton Roska ist bis auf dem heutigen Tag einer der bekanntesten Vertreter dieser archäologischen Schule. Er hat nicht nur zahlreiche Ausgrabungen gemacht, sondern veröffentlichte wichtige Arbeiten, welche bis heute noch oft zitiert werden. Obwohl Márton Roska vor allem auf dem Gebiet der Urgeschichte wirkte, waren die Forschungen des aus Magyarköblös stammenden Archäologen auf dem Gebiet der ungarischen Landnahmezeit bzw. Staatsgründung auch sehr wichtig. Roska führte seine bedeutendsten Ausgrabungen in den Gräberfelder des 11. Jahrhunderts von Vajdahunyad und Várfalva, sowie legte einen Gräberfeldteil aus dem 10. Jahrhundert mit 12 Gräber frei. Er veröffentlichte sie einige Jahre nach ihrer Freilegung.

Das wichtigste Ziel dieses Aufsatzes ist die Analyse der mit dem 10. bis 11. Jahrhundert beschäftigenden Abhandlungen von Márton Roska. Was wurde aus seinen Ergebnissen von der Forschung angenommen und welche Elemente waren, die die früheren Untersuchungen veränderten?

Im Aufsatz probiert man diese Fragen in Hinsicht von erster (1913) bis zu seiner letzten Abhandlung (1944) über diese Epoche zu beantworten.

FIȘELE STRATIGRAFICE („CONTEXT SHEETS”) ÎN SĂPĂTURA ARHEOLOGICĂ. PERSPECTIVE CRITICE

CĂTĂLIN PAVEL

Articolul discută o componentă importantă a **documentației scrise a săpăturii arheologice**, anume fișele de **unitate stratigrafică** (fișe US). Perspective critice asupra lor sunt poate necesare mai mult ca oricând acum, când sub influența modelului european, cu care se află într-un proces de **sincronizare** rapidă, arheologii români își vor pune problema adoptării lor.¹

1. Prin documentația scrisă, arheologul descrie, în timpul săpăturii arheologice, depunerile și complexele descoperite și procesele interpretative care au călăuzit săpătura.² Împreună cu fotografiile și desenele de profile, planuri și artefacte, pe de o parte, și bazele de date, de obicei integrate cartografic printr-o aplicație GIS, pe de alta, documentația scrisă este expresia obligațiilor metodologice și deontologice a arheologului. Pe măsură ce săpătura avansează, arheologul, angajat într-un „experiment irepetabil”, anulează situl material, dar îl transferă pe hârtie, conservându-l ca model simbolic. Resturile materiale ale trecutului nostru constituie în fapt o resursă nerenuvelabilă, care aparține societății, nu echipei de arheologi³. Această documentație scrisă a constatat, pentru mai bine de o sută de ani, din jurnalul de săpătură; pe majoritatea șantierelor de salvare importante la aceasta s-au adăugat rapid, începând din anii '70, fișe speciale pentru descrierea descoperirilor arheologice ne-artefactuale, formulare pretipărite disponibile pentru

¹ În literatura românească nu există încă o discuție detaliată a acestor fișe. Mulțumesc pentru acces la material nepublicat și permisiunea de a-l comenta următorilor: Prof. Charles Brian Rose, pentru săpăturile de la Troia; Anja Kramer, M.A., Nienover; Prof. Elizabeth Fentress, Volubilis; Dr. Sam Nixon, Essouk; Prof. Volkmar von Graeve, Milet; dr. Michael Rains, Integrated Archaeological Database; dr. Peter Carne, Durham Archaeological Services; dr. Adrian Popescu și Florentina Ghemuț, Noviodunum; dr. Gill Andrews și dr. Ken Welsh, Oxford Archaeology; prof. Aren M. Maeir, Tell es-Safî; dr. Svetlana Matskevich, Tell Dor; dr. M.V. Angelescu și dr. Valentin Bottez, Histria; dr. Bruce Hartzler, Agora ateniană. Bogdan Șandric, M.A. (CIMEC), și dr. Alexandru Niculescu (IAB) mi-au oferit excelente observații critice pe textul final. Responsabilitatea erorilor îmi rămâne în întregime. Sunt recunoscător Colegiului Noua Europă pentru o bursă care a făcut posibil și acest articol.

² Articolul are în vedere mai ales săpăturile siturilor clasice; unele din judecățile de față ar trebui nuanțate, pentru arheologia preistorică, în spiritul lui A. Leroi-Gourhan, *Les Fouilles préhistoriques, technique et méthodes*, Paris, 1950.

³ Pentru o critică nuanțată a unei viziuni prea rigide a sitului ca resursă și a documentației ca replică, G. Lucas, *Destruction and the Rhetoric of Excavation*, Norw. Arch. Rev. 34.1., 2001, p. 35–46; despre limitele descrierii în absența interpretării, G. Andrews *et al.*, *Interpretation not record: the practice of archaeology*, *Antiquity* 74, 2000, p. 525–30.

arheologi înainte de începerea campaniei. Asemenea fișe sunt dedicate înregistrării complexelor și grupurilor de complexe⁴, mormintelor, scheletelor și sicriilor, jurnalului zilnic și evaluării rezultatelor din secțiune, asamblajelor ceramice și structurilor de lemn, la care se adaugă în mod firesc liste – de unități stratigrafice, complexe, fotografii, probe prelevate etc. Partea fundamentală a acestei formularistici o constituie însă sus-menționatele fișe pentru înregistrarea unităților stratigrafice (US), obiectul acestui articol⁵. Prin US înțeleg orice depunere arheologică având caracteristici fizice proprii ce poate fi interpretat ca rezultatul material al unei activități umane sau geologice distincte funcțional și/sau cronologic.⁶ Felul cum sunt realizate aceste fișe US influențează hotărâtor tot efortul de obținere, sistematizare și prelucrare a datelor obținute din săpătură, fiind din capul locului un produs al filosofiei de săpătură promovate de directorul de șantier⁷.

2. Deși fișele propriu-zise au fost folosite masiv doar după 1974, au existat un număr considerabil de încercări de standardizare a acestei documentații mult înainte de această dată. În Europa, încă din jurul lui 1900 arheologia britanică proclama nevoia de a înregistra, mai întâi prin Pitt Rivers, apoi prin Flinders Petrie⁸. Școala franceză a insistat considerabil pe realizarea fișelor pre-tipărite

⁴ Am echivalat aici *complex* cu *feature* din arheologia britanică (în ciuda conotațiilor artefactuale ale *complex*-ului, care este în fond un grup de materiale, în vreme ce *feature* poate exista și în absența descoperirilor de artefacte). Terminologia e încă fluidă pe plan internațional. O structură de tipul vatră, groapă de gunoi etc. este numită la Tell-el Hesi *locus*, la Madaba și la Catalhöyük, ocazional, *installation*, la Lattes, *fait*, în Agora și la Reading, *context*, în săpăturile Institutului din Reykjavik, *a group*, la Göttingen, un *Befundkomplex*, în vreme ce pe șantierul Universității din Cincinnati de la Troia ea va fi o *structure*, iar în Integrated Archaeological Database, *a set*; echipa de la Bibracte (Fig.7) numește asemenea „complexe” *unités de fouille englobantes*, iar la Khamid el-Loz ele intră în categoria *Objekten*.

⁵ Am tradus de asemenea britanicul *context* (unitate stratigrafică) prin *depunere* (deși *context* poate desemna și unități negative care nu sunt depuneri). Alte săpături folosesc termenii *sub-context*, *locus*, *layer*, *stratum*, *deposit*, *basket*, *provenience designation unit*, *Befund*, *Baubefund*, *Bodenbefund*, *Behälter*, *Schicht*, *stratigraphische Einheit*, *unité stratigraphique*, *unité de fouille*, *milieu*, *unità stratigrafica*, *unidad estratigráfica*.

⁶ Cf. A. Westman, (ed.) *Archaeological Site Manual*, MoLAS, Londra, 1994³, p. 7: “any single action, whether it leaves a positive or negative record within the sequence is known as a context”. General, D. Popovici, A. Bălășescu, C. Haită, V. Radu, A.M.F. Tomescu, I. Tomescu, *Cercetarea arheologică pluridisciplinară. Concepte, metode și tehnici*, Târgoviște, 2002.

⁷ Tehnologia aleasă pentru obținerea și înregistrarea informațiilor afectează structura și însăși natura acestor informații. Pentru dezbateră teoretică în jurul fișelor US, T. Yarrow, *In Context: Meaning, Materiality and Agency*, in C. Knappett (ed.), *Material agency*, New York, 2008, p. 121–138; pentru practica lor, S. Roskams, *Excavation*, Cambridge 2001 p. 169–217; pentru contextul istoric al dezvoltării lor, G. Lucas, *Critical Approaches to Fieldwork*, Londra 2001; evaluări critice în I. Hodder, *The Archaeological process*, Londra, 1999; perspective epistemologice și numeroase studii de caz în C. Pavel, *Describing and interpreting the past. European and american approaches to the written record of the excavation*, București, 2010.

⁸ Lieutenant-General Pitt Rivers (1887), *Excavations in Cranborne Chase*, editură proprie, vol. I 1887, II 1888, III 1892, IV 1898 și W.M. Flinders Petrie, *Method and Aims in Archaeology*, London, 1904, p. 48–59. Tradiția capitolelor dedicate înregistrării în manualele arheologice britanice e reflectată și în J.P. Droop, *Archaeological Excavation*, Cambridge, 1915.

pentru morminte⁹, iar săpăturile germane de la Khamid el Loz au folosit în loc de fișe US o seamă de microformulare pentru obiectele de interes special (*Laufzettel*) și registre de straturi (US *avant la lettre*)¹⁰. Arheologia sovietică folosea și ea unele formulare, în special pentru etichetarea obiectelor de interes special¹¹. În Statele Unite încă în anii '30 atât săpăturile de salvare înaintea construirii marilor baraje, cât și expedițiile majore în Orient au stimulat folosirea unui sistem de carduri¹², sistemul cel mai influent, publicat de Robert Heizer, fiind probabil la nivelul anilor '50 cel mai avansat sistem din lume.¹³ Acest interes timpuriu în experimentele cu fișe pre-tipărite a condus la sistemul propus de G. Wright la Tell Balatah (biblicul Schechem, săpături ASOR), și avea să conducă la sfârșitul anilor '60 la fișele lui Roger Boraas de la Tell Hesban (Heshbon). Reconceput de Joe Seger, sistemul de la Balatah a influențat decisiv două din cele mai importante sisteme de înregistrare din Orient, Tell el-Hesi, și apoi proiectul Universității din Toronto de la Tell Madaba.¹⁴

3. Cel mai înalt produs în metodica cercetării arheologice de teren în arheologia europeană era la sfârșitul anilor '50 sistemul de săpătură în casete separate de martori (așa numit *grid method* sau *box system*) popularizat înainte și după cel de-al doilea război mondial de săpăturile și publicațiile influentului arheolog scoțian Sir Mortimer Wheeler. Această metodă exploata excelent valoarea

⁹ F. Scheurer și A. Lablotier au propus asemenea fișe încă în 1914, *Fouilles du cimetière barbare du Boudry*, Paris, iar E. Salin, le-a perfecționat în al său *Manuel des fouilles archéologiques I, les fouilles de sépultures*, Paris, 1946. Continuitatea acestui efort e vizibilă de pildă în fișele întocmite de L. Frédéric, *Manuel pratique d'archéologie*, Robert Laffont, Paris, 1967.

¹⁰ Ilustrate în R. Hachmann, (ed.), *Vademecum der Grabung Tell Khamid el-Lodz*, Bonn, 1969.

¹¹ Un exemplu de mică fișă de obiect de la Novgorod poate fi găsit în D. A. Avdusin, *Arheologicheskie razvedki i raskopki*, Moscova, 1959. Pe aceste fișe se notează: sectorul, caseta, nivelul, numărul obiectului, numele (tipul) obiectului, ele fiind similare cu *Laufzettel* de la Khamid el Loz și cu formularele ștampilate de la Troia.

¹² De pildă, săpăturile de salvare ale University of Tennessee, fișele rezultate fiind acum publicate integral online de McClung Museum, Knoxville. Șantierul Institutului Oriental al Universității din Chicago în regiunea Diyala, N-E de Baghdad în Iraq, au folosit „object cards”, în special pentru palatul din Tell Asmar, care vor fi și ele accesibile online. De remarcat că, tot în acești ani, Lucy Talcott realiza sistemul de carduri care structurează și acum înregistrarea săpăturii din Agora Ateniană (publicat de ea cu A. Frantz, *Pot's Progress*, *Archaeology* 1, 1948, no. 1, p. 13–20). Expedițiile americane în Orient generaseră de altfel încă dinainte de primul război o nouă atitudine față de procesele de înregistrare, cf. comentariile lui G.A. Reisner *et al.*, *Harvard excavations at Samaria, 1908–1910*, Cambridge, 1924, p. 43: “no pains in recording work are excessive, [...] the deposits are gone forever. The only justification that a man can offer for this destruction is a record as unprejudiced and mechanical as the technical means of his day permit”.

¹³ R. F. Heizer, *A Manual of Archaeological Field Methods*, Palo Alto, 1953². Schimbul de idei între arheologia americană și cea europeană a fost în general neașteptat de lent, iar „schismele” Noii arheologii (venite dinspre Lumea Nouă) și post-procesualismului (dinspre Europa, în special Marea Britanie) au condus uneori la tensiuni neproductive.

¹⁴ J.D. Seger, *Handbook for field operations*, Jerusalem, 1972; J.A. Blakely, L.E. Toombs, K.G. O'Connell, *Tell El Hesi Field Manual*, Sheffield, 1981; proiectul Madaba oferă 21 de fișe de înregistrare la http://www.casa.arizona.edu/MPP/surv_man/mppsurv_man.html. Toate linkurile indicate în acest articol erau funcționale la 14 aprilie 2010.

informațională a profilelor, obținând corelații stratigrafice între straturile arheologice pe ansamblul sitului; straturile erau numerotate și descrise, iar raporturile lor cronologice rezolvate pe baza stratigrafiei verticale expuse în martori. Existența unor neajunsuri ale acestui sistem a fost expusă de activitatea serviciului arheologic Winchester Research Unit, înființat în 1961 de Martin Biddle și teoretizată ulterior de acesta și Kjølbye-Biddle în 1969¹⁵. Pentru ei, sistemul wheelerian (chiar perfecționat de Kathleen Kenyon) nu putea prinde în casete rectangulare structurile imprevizibile ale sitului, făcea imposibilă recunoașterea de complexe în casetele adânci, iar în siturile cu stratificație complexă făcea incompreensibile structurile ce traversau de la o casetă la alta; în plus, nu toate depunerile și complexe întâlnite intersectează martorii¹⁶. Ca o reacție la metoda Wheeler-Kenyon a fost dezvoltat conceptul de săpătură în suprafață (*open area excavation*) de către Brian Hope-Taylor la Yeavington și Philip Rahtz la Cheddar. Sistemele moderne de înregistrare a săpăturii arheologice, exploatând nu numai stratigrafia verticală, dar și cea orizontală, au fost astfel o consecință a nevoilor practice și teoretice ale arheologiei de salvare pe situri cu stratigrafie complexă în Regatul Unit în anii '60 și '70. Săpătura în suprafață, inițial cu martori a căror poziție poate fi aleasă în funcție de depunerile și complexe întâlnite, apoi limitându-se la profilele de pe laturile casetei (devenite imense), presupune decopertarea consecutivă a fazelor sitului, care pot fi documentate și interpretate separat, fiecare fază constând dintr-un număr de US, reprezentate pe același desen. Dezvoltarea săpăturii în suprafață, democratizarea stratigrafiei prin împărțirea ei în evenimente de valoare egală, impactul tehnicii asupra formalizării informației arheologice (folosirea stațiilor totale și a bazelor de date) a creat premisele pentru inventarea matricii Harris de către Edward Harris de la Winchester Research Unit în 1973. Aceasta aducea cu sine posibilitatea de a contempla întreg situl pe o foaie de hârtie, ca pe un profil simbolic încorporând toate datele cronologice adunate de pe sit, cu posibilitatea de a ierarhiza cronologic depuneri fără contact fizic între ele. De la a reconcepe situl arheologic drept o concatenare nesfârșită de asemenea US, la a sugera ca fiecare din ele să fie descrisă și desenată separat (*single context planning*) era doar un pas, și acest pas a dat naștere fișelor US. Pentru prima oară, asemenea fișe au fost folosite de Departamentul de Arheologie Urbană (DUA) din cadrul Museum of London în 1974/1975, departament care a contribuit decisiv la popularizarea lor după transformarea sa în Museum of London Archaeology Service (MoLAS). Folosirea metodelor Harris-Winchester-MoLAS a condus la profesionalizarea arheologiei în Anglia și a avut un impact enorm asupra arheologiei vest-europene, care conduce majoritatea cercetărilor importante în Mediterana clasică.¹⁷

¹⁵ M. Biddle, B. Kjølbye-Biddle, *Metres, areas and robbing*, *World Archaeology* 1, 1969, 208–19.

¹⁶ *Ibidem*, p. 211.

¹⁷ Lucas *op. cit.*, la n. 6 și E. Harris, *Archaeology and the Ethics of the Scientific Destruction*, în S. Archer și K. Bartoy, *Between Dirt and Discussion: Methods, Methodology and Interpretation in Historical Archaeology*, Springer, 2006, p. 141–150.

4. Fișele US, în general inspirate de sistemul muzeului londonez, au fost adoptate așadar încă de la mijlocul anilor '70 cu mare entuziasm de către companii de arheologie de salvare (ca Oxford Archaeology și York Archaeological Trust), dar treptat și de universități importante din Anglia (Sheffield, Reading etc.)¹⁸. În Italia, *Soprintendenze*-le, implementând politicile de patrimoniu ale *Ministero per i Beni e le Attività Culturali*, adoptaseră prevederi stricte pentru documentația scrisă a săpăturilor. Carandini folosea asemenea fișe la Settefinestre deja la sfârșitul anilor 1970, majoritatea universităților cu servicii arheologice (La Sapienza Roma, Padova etc.), urmându-i modelul și având suport instituțional mai ales din anii '80¹⁹. Contribuțiile teoretice franceze datează mai ales de la mijlocul anilor '80, când au fost concepute două sisteme majore de documentare – Lattara²⁰, și *Centre Mitterand*, Bibracte (Fig. 7)²¹. În Germania, înregimentarea ideologică a arheologiei în regimul nazist a făcut ca dezbateră teoretică să fie privită cu o anume suspiciune²², iar fișele US au fost importate în masă mai ales în săpăturile de salvare din landurile sale după 1990²³. Pe săpăturile din Levant, fișele US au avut pe de altă parte o tradiție diferită, de sorginte americană. Datorită impactului sistemului conceput de Heizer, în care se completau fișe pentru fiecare structură întâlnită (cuptor, înmormântare, podea etc), fișele US (*locus sheets*) de la Tell el-Hesi sau la Tell Gezer au fost inițial folosite în scopul de a ajuta la organizarea după proveniență a artefactelor descoperite și nu în scopuri de fazare cronologică a sitului, ca în Anglia²⁴. Asemenea fișe stratigrafice sunt astăzi adoptate de marea majoritate a săpăturilor americane și britanice din Anatolia și Levant.

5. Sus-menționatul MoLAS a exprimat standardele pentru înregistrarea săpăturii arheologice (scrise și desenate) în manualul său din 1980, ce exprimă baza pentru majoritatea sistemelor britanice. Unul din cel mai bine articulate,

¹⁸ F. Hammer, *Excavation and post-excavation recording methods in British archaeology today: an investigation of strategies pursued by 70 archaeological units and projects during the 1980s*, unpublished M.A. thesis, University of York, 1992. Yarrow, *op. cit.*, fig. 7.1, p. 127 pentru Cambridge Archaeological Unit; A. Chadwick, *Archaeology at the edge of chaos: further towards reflexive excavation methodologies*, Assemblage 3, 1997 și M. Parker Pearson, *The Archaeology of Death and Burial*, College Station, 1999 pentru sistemul Sheffield.

¹⁹ P. Badoni, R. Giove, *Norme per la redazione delle schede di saggio stratigrafico*, Roma, 1984, cf. A. Camilli, E. Romiti (eds.), *Introduzione allo scavo stratigrafico*, Gruppo archeologico romano, Roma, 1984.

²⁰ M. Bats *et al.*, *Enregistrer la fouille archéologique : le système élaboré pour le site de Lattes*, Lattes, 1986.

²¹ P. Paris, *Bibracte, Enregistrement des données de fouille*, Glux-en-Glenne, 2004.

²² Între altele, H. Härke (ed.), *Archaeology, Ideology and Society: the German Experience*, Frankfurt, 2002.

²³ De pildă, P. Weiler, *Schriftliche Grabungsdokumentation*, în J. Biel, D. Klonk, *Handbuch der Grabungstechnik*, Stuttgart, 1994 (capitolul 18.4) și D. Planck, *Archäologische Ausgrabungen und Prospektionen: Durchführung und Dokumentation*, *Archäologisches Nachrichtenblatt* 4.1, 1999, p. 12–45.

²⁴ W.G. Dever, H. Darrell Lance, *Tell Gezer. A Manual of Field Excavation*, Cincinnati, 1978, p. 74 și urm. Blakely, *op. cit.*; Hachmann, *op. cit.*

sistemul MoLAS folosește *single context planning*, care pe de o parte „eroizează” unitatea stratigrafică, dedicându-i nu numai o fișă US, dar și un desen, și pe de altă parte, este orientat către munca post-săpătură, încercând să faciliteze crearea de matrice Harris, desene de faze și rapoarte. Fișa US (*context sheet*) (Fig. 1a) așa cum a fost regândită în anii '90 poate fi folosită atât pentru planurile de secționare (*cuts*), concepute ca unități negative (interfețe rezultate din trunchierea depunerilor pre-existente, de pildă în cazul săpării unei gropi), cât și pentru unitățile pozitive (depuneri antropice/geologice). Fiecăreia îi este dedicat un set de comentarii descriptive; setul ce nu corespunde US descrise va fi hașurat. Informației „de orientare” – sectorul, caseta, numărul și tipul unității, codul sitului și numărul unității, îi este rezervat rândul de sus, vizibil, al fișei. Cuvintele *Museum of London* sunt scrise pe verticală, în afara grilei de rubrici, și la fel procedează companiile de arheologie de salvare în general; majoritatea universităților și institutelor arheologice nu personalizează fișele într-atât, cu excepția *Soprintendenze*-lor italiene și a câtorva sisteme americane recente²⁵, dar trebuie ținut cont că o companie de arheologie de salvare se autofinanțează și deci este obligată să se promoveze. Descrierea depunerilor și a tăieturilor folosește o terminologie riguros definită într-un manual pe care întreaga echipă îl aplică întocmai, astfel încât noțiunile tehnice utilizate să însemne același lucru în rapoarte și fișe diferite. De pildă, sintagma *clayey silt* (silt argilos) trebuie folosită pentru a descrie numai acea depunere care constă majoritar din particule de cuarț și feldspat de dimensiuni între 0,002 mm and 0,063 mm cu o mică proporție de particule de minerale filosilicate sub 2 μ diametru²⁶. La fel în ce privește descrierea frecvenței incluziunilor, sau a gradului de sortare a depunerii, pentru care arheologii ce lucrează pentru MoLAS se bazează pe grafice produse de instituția lor²⁷.

Descrierea interfețelor de trunchiere (tăieturilor) cuprinde în fișele londoneze următoarele rubrici: 1. forma în plan, 2. colțurile, 3. dimensiuni/adâncime, 4. panta unde începe groapa, 5. pereții gropii, 6. panta la baza gropii, 7. baza, 8. orientarea în plan, 9. înclinarea axei, 10. trunchierea, 11. straturile de umplutură, 12. alte

²⁵ De pildă, manualul Courson Archaeological Mission folosit de șantierele școală ale Texas Archaeological Society (<http://www.txarch.org/pdf/fieldschool/FS2008-Exc-Procedures-Overview-web.pdf>) și manualul Crow Canyon Archaeological Center pentru situri Anasazi din Mesa Verde (http://www.crowcanyon.org/ResearchReports/FieldManual/Field_Manual_all.pdf).

²⁶ În practică, situl argilos este acel sol care, umezit și frecat între degete, este fin, lipicios și pătează degetele, Westman, *op. cit.*, p. 31 și 35. D. Wilkinson (ed.), *Oxford Archaeological Unit, field manual*, Oxford, 1992 critică descrierile ce se doresc tehnice, dar se autodizolvă, de tipul „pământ argilos, nisipos, cu silt”.

²⁷ Documentația își pierde mare parte din utilitate dacă terminologia nu este întrebuințată consecvent, dacă fiecare responsabil de secțiune înțelege altceva prin *mărunt* (între ce dimensiuni?), *roșcat* (ce cod Munsell, sau Basel?), *frecvent* (ce procent?). Toate acestea trebuie reglementate printr-un caiet terminologic pe care toți participanții la săpătură trebuie să și-l însușească, putând astfel să creeze un corpus de date coerent. Trebuie subliniat aspectul convențional al majorității termenilor folosiți: se poate stabili, de pildă, ca frecvent să însemne o proporție de 40–45% într-o depunere, sau la fel de bine 10–20%, important este ca peste tot termenul „frecvent” să aibă aceeași accepțiune.

comentarii. Toate descrierile unde poate fi vorba de variabilitate au răspunsuri standardizate, de pildă la 4., panta trebuie descrisă cu unul din termenii: abruptă, gradată, sau imperceptibilă (când în profil este de fapt o curbă). Niciun alt termen nu este acceptabil. La 5., de pildă, pereții pot fi verticali, de formă concavă, de formă convexă, sau în trepte. La 8. se notează direcția cardinală sau, pentru gropile de par ce nu sunt verticale, în ce direcție este îndreptat parul. Pentru unitățile pozitive se înregistrează 1. compactarea, 2. culoarea, 3. compoziția și mărimea particulelor (ce reprezintă mai mult de 10% din deposit, de la argilă la galeți), 4. incluziuni (sub 10%) 5. grosimea și întinderea, 6. alte comentarii, 7. metodă (unelte folosite) și condiții (meteo). Aceeași observație: pentru compactare, există 14 termeni acceptabili, fiecare cu o definiție precisă, oricare alții introducând în mod neprofitabil ecuația personală a arheologului în procesul de înregistrare.

Matricea, cu căsuțe pre-tipărite, are o poziție privilegiată pe fișă, venind imediat după descriere și înainte de interpretare și discuții. MoLAS subliniază astfel importanța relațiilor cronologice și cere ca ele să nu fie tratate superficial. Depunerea stratigrafică este mai întâi descrisă ca intern, extern, structural sau de alt tip, în funcție de relația ei cu eventualele construcții. Interpretarea este generică (un rând), iar discuția se concentrează pe justificarea aceste interpretări. Descoperirile sunt descrise prin bifarea căsuțelor, desemnând ceramică, os, sticlă, metal, material de construcție, lemn, piele, sau nici una. În general, fișele MoLAS sunt concepute pentru a limita pe cât posibil scrisul de mână și a obține informația prin bifări, încercuire sau hașurări. Procesul de înregistrare este astfel mai rapid, ceea ce este esențial, cu precădere în arheologia de salvare. Prin obligația permanentă de a alege dintr-o listă se produce standardizarea necesară asigurării coerenței între materialele produse de o echipă numeroasă și se asigură funcționalitatea căutărilor după termeni cheie în bazele de date. Pe de altă parte, fișele MoLAS sunt parcimonioase cu spațiul alocat discuției și comentariilor – șase rânduri cu totul, pe care se pot completa²⁸ nu mai mult de 60 de cuvinte, ceea ce, la gradul de reflecție cerut de săpăturile sistematice, poate fi insuficient. Cotele (adâncimile) și schița sau, pentru gropi și alte interfețe de trunchiere, profilele apar pe verso. Rubricile pentru „peritadă” și „grup” încearcă să obțină o interpretare cronologică a sitului. Grupul (faza) presupune un mănunchi de structuri contemporane și e folosit pentru a exprima, în raportul ce conchide analiza post-săpătură, situl ca o secvență de faze de activitate. Interpretarea arheologului e contrasemnata de directorul de săpătură, care adaugă interpretarea finală și repartizează US în perioada și grupul corespunzătoare.

Fișa MoLAS descrisă aici nu este nici singura și nici cea mai bună dintre fișele folosite în arheologia contemporană, însă ea și formele direct inspirate din ea sunt utilizate pe un mare număr de șantiere europene și orientale. Traduse și ușor adaptate, aceste fișe sunt de altfel folosite în România la Histria²⁹.

²⁸ Ar fi de dorit ca manualul să precizeze: obligatoriu cu majuscule!

²⁹ M. Angelescu, V. Bottez, *Histria. The Basilica "Parvan" Sector. (I). The Sector's Archaeological Topography (2001–2007)*, Pontica 42, 2009, 1, p. 93–212, mai ales p. 203–204; aceasta este prima săpătură din România unde se folosesc toate trei nivelele de prelevare și procesare a datelor –

6. Un alt exemplu de fișă poate primi aici o descriere complementară, pentru o imagine mai limpede a procedurilor de înregistrare. Săpăturile în nivelurile clasice de la Troia, conduse de Charles Brian Rose, folosesc și ele de la începutul anilor 90 fișe US (numite *Behälter/context sheets*), concepute de director împreună cu Maureen Basedow și Gianni Ponti. Noțiunea de *Behälter*, concepută de directorul general Manfred Korfmann³⁰, se suprapune parțial cu cea de US, deși termenul german nu poate identifica o unitate negativă și în plus (cum indică și numele), el desemnează și grupul de descoperiri din unitatea respectivă, sistemul având, ca în general în Orient, funcția de a localiza exact fiecare artefact recuperat³¹. Fișa poate fi folosită pentru depuneri (de sol, în sens larg) sau pentru structuri (ziduri). Metadatele, sau informațiile de orientare, cuprind, ca pe orice șantier, numele sitului, sectorul, anul campaniei, data, numele instituției (aici U.C. University of Cincinnati), inițialele celui ce înregistrează și indicații pentru accesul la date conexe – numărul și locația de planuri și profile și poze, ce pagini în jurnal. Fișele de la Troia adaugă la fișele MoLAS o descriere textuală, nu doar grafică, a relațiilor stratigrafice între unitățile care se află în contact fizic – „aceeași ca și”, „acoperă”, „acoperită de”, „taie”, „tăiat de”, și a relațiilor zidurilor „adosat de”, „adosează”, „țesut cu” (acestea incluzând și o doză de interpretare), și un spațiu în care se desenează matricea unde se poziționează US respectivă.

Depunerile sunt definite pe un prim nivel de analiză ca *acumulare antropică*, *depunere naturală*, *dărâmătură*, *strat de incendiu*, *orizont de călcare*. Definițiile acestea implică deja un element de interpretare asumată ca atare, care va fi preluată

fișe US (numite acolo *fișe de context*), bază de date și aplicație GIS. Săpături britanice din România foloseau firește deja asemenea fișe, exemple notabile fiind șantierele de la Isaccea, 2000–2010 și Alba Iulia, 1997–2003. Dimensiunea influenței sistemului MoLAS asupra arheologiei contemporane e dată și de adaptarea aproape exactă a fișelor sale US pentru săpături în Cuba (unitatea negativă, *cut*, este descrisă ca *solución de continuidad*), S. Godoy *et al.*, *La excavación arqueológica y la conservación patrimonial en el Castillo de San Severino de Matanzas*, Cuba Arqueológica 2009, II.1. Un exemplu de tradiție franceză în folosirea fișelor US în România este oferit de săpăturile de la Hârșova: B. Randoin, D. Popovici, Y. Rialland, *Metoda de săpătură și înregistrarea datelor stratigrafice într-un sit pluristratificat: tell-ul neo-eneolitic de la Hârșova*, CAB 11–1, 2000, p. 199–233. Alte asemenea fișe-tip sunt folosite pe șantierele Tașaul-Ostrov, Cheia-Constanța, Luncavița-Cetățuie, Zimnicea etc.

³⁰ Cf. M. Korfmann *et al.*, *Troia Projekt, Dokumentation der Grabung*, 1994 (document intern).

³¹ V. și n. 23. Deși acesta rămâne un sistem orientat spre înregistrarea artefactelor, numele *Behälter* nu are conotațiile și mai pronunțate către concentrarea de artefacte ale noțiunii de *Befund*, frecvente în înregistrarea săpăturilor germane, de pildă la Milet – Ruhr-Universität Bochum, Nienover – University of Göttingen, săpăturile de salvare din numeroase landuri germane, d.p. cele ale Bayerisches Landesamt für Denkmalpflege, sau conform standardelor din Weiler, *op. cit.* Sistemul *Behälter* pare a fi legat de folosirea tradițională în arheologia orientală (și egeeană) în care numele recipientului folosit în teren supraviețuiește în sistemul de înregistrare, așa *basket* la Tell es Safi, Tell Gezer, Tell el-Hesi, săpăturile din Agora, și proiectul SEPE al Universității din Toronto, uneori fiind utilizată forma locală, *zembil* în Grecia și unele zone din Turcia, *guffah* în țările arabe. O fișă US de *zembil* folosită la Knossos e prezentată în L. Bowkett *et al.*, *Classical Archaeology in the Field: Approaches*, Bristol, 2001, p. 81. Sistemul american Crow Canyon system este de asemenea orientat spre înregistrarea artefactelor și folosește pentru US numele Provenience Designation Units.

mai târziu de săpăturile lui Ian Hodder la Çatalhöyük³² și cele ale Institutului Arheologic din Reykjavik pentru care fișele US au fost redactate de un fost membru al echipei de la Çatalhöyük, Gavin Lucas³³. În partea descriptivă se marchează coordonatele extremităților depunerii și adâncimile la descoperire și la încheierea săpăturii ei (pentru aceleași puncte și în centru). În continuare, arheologul descrie depunerea în termeni de compactare, culoare, compoziție și incluziuni, cu comentarii adiționale. Forma continuă pe o a doua pagină³⁴, unde majoritatea spațiului este dedicată descoperirilor. Două secțiuni se ocupă apoi de ceramica descoperită (cu numărul de Behälter notat din nou pentru redundanță), împreună cu descrierea fragmentelor diagnostice, cu o notă referitoare la data majorității ceramicii și la data celor mai târzii forme, și respectiv de tipurile de oase întâlnite (materialul osteologic este regrupat sub indicativul numărului de Behälter cu extensia „1”) ³⁵, ambele secțiuni menționând numărul de găleți recuperate (*Eimer*). Acest duo ceramică – oase a fost preluat în Iordania pe *locus sheets* folosite la Karak. Descoperirile care nu sunt inventariate (“*NTBI finds: not to be inventoried*”) sunt totuși listate – fragmente de fier sau țiglă cu urme de pigment, silex, fragmente de greutate de război de țesut etc.³⁶. Toate descoperirile sunt menționate cu extensiile corespunzătoare, „2”, „3”, „4” până la „15”, și includ os, piatră, tencuială pictată ș.a.m.d., împreună cu micile descoperiri, descrise cu coordonate tridimensionale, tip și număr de inventar. Tipul descoperirii este notat în cuvinte, nu codificat numeric, cum se întâmpla în varianta 1980 a sistemului MoLAS. Teoretic, prin sistemul de la Troia (Rose) se pot asocia unei unități 999 de descoperiri generice (os, zgură etc.) și obiecte de interes special (opaițe, fragmente de unelte și podoabe etc). Nu numai că nici o unitate stratigrafică nu va produce în practică atâtea descoperiri, dar chiar în absența unei schimbări stratigrafice, același

³² I. Hodder (ed.), *Towards Reflexive Method in Archaeology: The Example at Çatalhöyük*, Cambridge, 2000 și <http://www.catalhoyuk.com/database/catal/Browse.asp>.

³³ Fișele acestui institut sunt disponibile la http://www.instarch.is/instarch/upload/files/utgafa/archaeological_field_manual_3rd_ed.pdf. Primele rubrici pe fișele US sunt „categorii interpretative”, respectiv „interpretare”. Tell el Hesi, săpăturile din Agora și baza de date ARK (G. Hunt, S. Eve, *ARK: A Development Framework for Archaeological Recording*, în A. Posluschny et al. (eds.), *Proceedings of the 35th International Conference on Computer Applications and Quantitative Methods in Archaeology*, 2008, Berlin, cf. www.ark.lparchaeology.com pentru șantierul de la Portus) promovează de asemenea explicațiile alternative pe un pronunțat fundal interpretativ. Echipele universității din Durham contrastează pe fișele lor, ca și săpăturile din Nienover în Germania, interpretarea înainte de săpătură cu cea din faza post-săpătură.

³⁴ În vreme ce săpăturile de salvare folosesc fișe de o singură pagină, unele săpături sistematice recurg la formulare mai bogate (Universitatea din Haifa folosește forme de 4 pagini la Sussita: <http://hippos.archaeology.csp.edu/2003/docs/L504.pdf>), în vreme ce intrările din bazele de date nu au constrângeri de spațiu (Çatalhöyük, baza de date ARK folosită la Portus).

³⁵ Numărul unic atribuit fiecărei noi US identificate desemnează și ansamblul ceramicii recuperate; pentru materialul litic și oasele reținute se creează extensii ale acestui număr, încât dacă o podea primește numărul 356, ceramica va fi 356, oasele 356.001, piatra 356.002 și așa mai departe într-o ordine prestabilită, încât tipul artefactului poate fi imediat recunoscut după extensie.

³⁶ Carnetele de ceramică din săpăturile din Agora Ateniană procedează la fel.

număr de unitate stratigrafică (Behälter) nu va fi menținut pentru mai mult de 10 cm adâncime, poate 20 cm într-o suprafață foarte mică. Rubrica rezervată interpretării este cea mai substanțială ca spațiu³⁷, iar într-o casetă anexă se menționează separat elementele datante.

7. Șantiere diferite au atitudini diferite față de înregistrarea stratigrafică decât fișa MoLAS și UC, folosesc o altă selecție de date sau înregistrează alte detalii. De pildă, pentru descrierea depunerilor, multe săpături utilizează acum pentru culori codurile Munsell³⁸, pentru textura solului scara Ahn³⁹, iar pentru mărimea particulelor, scara Wentworth⁴⁰, toate notate în rubrici separate. Săpăturile de la Kayak, în Jordania, nu acceptă ca descrieri de sol decât anumite categorii⁴¹; o inovație remarcabilă este faptul că aceste fișe sunt tipărite pe hârtie de culori diferite – galben pentru depuneri de sol, violet pentru fișe de zidărie etc.⁴². Procesele de formare a depunerii arheologice sunt obiectul unui număr de rubrici speciale în fișele folosite de *Soprintendenze*-le italiene, în săpăturile de la Volubilis (Fig. 2a) și la Tell Madaba. Proiectul SEPE (Fig. 3), în Egipt, de asemenea, cere arheologului să specifice dacă fragmentele ceramice se află cu predilecție în poziție orizontală sau în diferite unghiuri și dacă au fracturi proaspete sau rulate⁴³. Aceste rubrici, ca și foarte detaliatele rubrici din fișele Universității din Durham⁴⁴ au la bază opera teoretică a lui Michael Schiffer referitoare la procesele de formare a ansamblului arheologic⁴⁵.

Pe alte săpături, fișele adaugă rubrici pentru volumul unității cercetate (SEPE fig. 3, Tell Dor, Tell el-Hesi); gradul de bioturbație (Tell Dor, Iceland Institute of Archaeology); riscul de intruziuni (Volubilis fig. 2a, fișele MoLAS din anii '80,

³⁷ Fișele de la Troia ocupă două pagini, ceea ce permite mai mult spațiu pentru interpretare decât este îndeobște posibil în majoritatea sistemelor, afară de cazurile unde se permite folosirea de fișe adiționale (Durham University, Oxford Archaeology), dar trebuie ținut seamă că completarea fișelor pe teren nu are ca scop lansarea în bogate speculații interpretative.

³⁸ Săpăturile din Corint nu folosesc codurile Munsell, preferând să exprime culoarea unui sediment (în ud) într-o formă simplificată: 1. culoare: verde, brun, alb, cenușiu, roșu, negru, galben, roz, 2. nuanța: verzui, maroniu, roșiatic, gălbui, roz, și 3. modifier: deschis, închis, foarte închis. Manualul de teren este disponibil la http://www.ascsa.edu.gr/pdf/uploads/corinth_excav_manual.pdf.

³⁹ E.g. săpăturile de la situl caravanier – esențial pentru comerțul Almoravid – Essouk (Fig. 4) în Mali.

⁴⁰ Recomandat pentru săpăturile din Aphrodisias de M. Joukowsky, *A Complete Manual for the Field Archaeologist*, New York, 1986.

⁴¹ Ele sunt „sandy/sandy loam”, „loam/silt loam”, „sand clay loam/silty clay loam” și „clay”.

⁴² Fișele folosite din 1995 de Appalachian College Association, inspirate din fișele Tell Madaba, sunt disponibile la www.vkrp.org/studies/archaeological/supervisor-perspective/info/locus-sheet.asp.

⁴³ Această expediție înregistrează săpăturile la situl egiptean Tell Tebilla cu ajutorul fișelor folosite din 2002 prezentate la <http://www.deltasinai.com/records00.htm>.

⁴⁴ Pe aceste fișe numeroase întrebări sunt codificate ca simboluri grafice, d.p.: limita superioară a depunerii este clar sau gradual definită, orizontală sau neuniformă? Depunerea este un laminat? A fost expus la eroziune? A fost creat într-un singur episod sau acumulat? A fost depus de vânt sau de apă? De asemenea, arheologului i se cere să identifice prezența categoriilor definite de M. Schiffer, gunoi primar, gunoi secundar, gunoi *de facto*.

⁴⁵ M. Schiffer, *Formation Processes of the Archaeological Record*, Albuquerque, 1987.

Sheffield University⁴⁶); lumina și condițiile meteo (Oxford Archaeology⁴⁷); paginile din jurnal unde unitatea este descrisă (Corinth). *Soprintendenze*-le italiene descriu alcătuirea depunerilor în liste de componente organice și anorganice, săpăturile de la Milet și Essouk (Mali) (fig. 4) notează numărul de cutii sau saci de ceramică recuperați, iar echipa proiectului SEPE (fig. 3), Universitatea din Durham și proiectul Tell Madaba rezervă rubrici pentru aspectul limitelor superioare și inferioare ale unităților⁴⁸. Alte detalii sunt considerate relevante în alte școli de gândire, de pildă numărul structurii din care unitatea face parte (Athenian Agora și Nienover in Germany), dacă depunerea a fost trecut prin sită (tamisaj – *Soprintendenze*-le, Courson Archaeological Mission, săpăturile de la Essouk fig. 4, sistemul Reykjavik), sau note mai interpretative, ca rubrica propusă de Universitatea din Sheffield referitoare la „potențialul deductiv” al depunerii sau, în sistemul Gath (fig. 5a), rubrica „perspective de lucru”, în care arheologul notează cum vor fi schimbate strategiile de săpătură în funcție de noile descoperiri. Uneori, ceramica primește o considerabilă atenție, ca de pildă în proiectul SEPE unde proveniența tuturor coșurilor de ceramică dintr-o depunere este marcată pe desenul de pe spatele fișei. Foarte rare sunt încă rubricile – altminteri perfect îndreptățite – referitoare la *terminus ante quem* și *terminus post quem*, ele fiind folosite în teren deocamdată de fișele franceze de la Lattes și cele germane ale University of Göttingen. La Tell el-Hesi, tipul predominant de ceramică este marcat în lista de tipuri identificate cu un asterisc. La Sussita, Universitatea din Haifa codifică tipurile de ceramică și obiectele de interes special (*small finds*) în 23 de casete (tipărite foarte compact!) din care sunt bifate cele descoperite în acea depunere. Alte fișe oferă o imagine de ansamblu a cercetării unui anumit context prin deschiderea fișei cu o scurtă dare de seamă, de tip jurnal, asupra mersului săpăturii acelei depuneri (Agora, Tell el-Hesi). O rubrică referitoare la eşantioanele prelevate a devenit frecventă în ultimii ani, bune exemple fiind mai sus discutata fișă MoLAS și fișele de la Çatalhöyük, unde se notează eşantioanele pentru tamisaj și flotație, și cele pentru analize palinologice, de fosfați, și de C14. În fine, săpăturile unde unitățile stratigrafice sunt rafinate prin împărțirea lor în sub-unități definite în funcție de coșurile de ceramică, cum ar fi Tell Gezer, listează și numerele individuale și datarea în teren a coșurilor recuperate din acea unitate (*locus*).

Atât fișele US de la Troia, cât și cele ale Muzeului Londrei au rubrici al căror nume nu necesită nicio explicație suplimentară. Există însă și o tendință în a

⁴⁶ Chadwick, *op. cit.*

⁴⁷ Wilkinson, *op. cit.*

⁴⁸ Înregistrarea acestor interfețe este un domeniu în care mari avansuri sunt încă posibile, pe urmele posibilităților deschise de Airborne Laser Scanning pentru modele de teren de mare precizie, cf. M. Doneus, *et. al.*, *Digital recording of stratigraphic excavations*, în *Proceedings of the XIXth International Symposium CIPA*, XIX, Antalya, 2003, p. 451–456. Pe de altă parte, asemenea înregistrare a neregularităților din limitele superioare ale depunerilor nu trebuie folosită decât pe săpături foarte meticuloase – înregistrarea unui rezultat nu are motive să fie mai precisă decât operațiile care au condus la obținerea lui.

codifica aceste nume prin simboluri grafice. Universitatea din Durham a reușit astfel să condenseze aproape o sută de rubrici pe o singură pagină (v. n. 23), apoi a fost obligată să simplifice fișa din rațiuni practice. Sisteme americane (Crow Canyon) (fig. 6), franceze (Bibracte) (fig. 7), și britanice (Çatalhöyük), și într-o mai mică măsură săpăturile israeliene de la Tell Dor și cele germane de la Konstanz⁴⁹, au conceput cataloage detaliate de tipuri de unități și complexe, în așa fel încât arheologul poate introduce o *interprétation normalisée* dintr-un asemenea tezaur, apoi să descrie complexul în termeni proprii.

8. O incursiune în lumea fișelor de înregistrare a zidurilor arată aceeași diversitate, dar și aceeași stabilitate a raportului între nucleul dur de informație și variabilitatea rubricilor. La Troia, de pildă, în 1988–2005, Manfred Korfmann a folosit în săpăturile de epoca bronzului fișe de trei pagini (schite fiind posibile pe verso, fără ca ele desigur să înlocuiască desenele propriu-zise). Și aceasta este o fișă gata tipărită (*Vordruck*), dar fără concepția grafică curentă astăzi (cu rubrici, căsuțe și structurare grafică a informațiilor). Această *Formblatt zur Erfassung von Baukörpern (Mauern)* nu poartă metadatele tipice (anul, numărul desenelor asociate etc). Fișa este dedicată structurilor construite (*Baukörper*), introducând termenul de zid (*Mauer*) doar la nivelul interpretării, așa cum Hodder numește la Çatalhöyük anumite complexe „instalații pentru foc”, lăsând termenul vatră pentru nivelul de interpretare. Elevațiile pentru nivelurile superioare maxime și inferioare minime sunt indicate, pentru tronsoanele de zidărie drepte, la cele două capete, cu coordonatele absolute E/V și N/S, iar pentru ziduri curbe, în șase puncte diferite. Dacă măcar o asiză este păstrată, gradul de conservare este considerat bun, dar trebuie ținut seama că fișa se aplică zidurilor de epoca bronzului, în general. Zidurile sunt descrise începând cu forma pietrei, tipuri de liant, fațadă, tencuială, pictură, pantă, aspect al colțurilor. Datarea, așa cum poate fi propusă în timpul săpăturii, este notată și urmată de tratamentul zidului după săpătură – demantelat (dacă este cazul, și data când aceasta se întâmplă) sau păstrat *in situ*. Acest tip de informație este rar întâlnit pe fișele de ziduri ale altor săpături, un exemplu fiind „wall cards” de la Tell es Safi (biblicul Gath) (Fig. 5b). Korfmann a rezervat și o rubrică pentru lucrări de restaurare – „realizată”, „plănuită”, „necesară”, „recomandată”, unul din puținele exemple comparabile fiind fișele pentru evaluarea zidurilor de la Volubilis. În secțiunea rezervată interpretării, arheologul alege între „fundatie”, „contrafort”, „zid de fortificație” și „altele”. Această idee a interpretării pretipărite a devenit de altfel foarte populară. Sisteme americane recente, de exemplu Crow Canyon (Fig. 6), pre-tipăresc opt interpretări (desigur, adaptate la specificul siturilor indiene: zid de *kiwa*, deflector etc). În Troia, relațiile cu alte ziduri sunt înregistrate ca „liegt unter”, „liegt über”, „wird gestört durch”, „ist jünger als”, „ist älter als”, and „ist gleichzeitig mit”. Observăm că aceste cinci

⁴⁹ D.I. Bibby, Building stratigraphic sequences in excavations: an example from Konstanz, Germany, în E.C. Harris *et al.* (eds.), *Practices of Archaeological Stratigraphy*, London, 1993, p. 104–121.

intrări combină atât judecăți interpretative (mai timpuriu decât, mai târziu decât) ce pot proveni și din alte criterii decât cele stratigrafice, cu simpla enunțare a relației fizice (se află deasupra, dedesubt, e tăiat de).

Fiecare săpătură are idiosincraziile ei în înregistrarea zidurilor. Un alt tip de fișă este oferit de Museum of London (Fig. 1b), care propune o rubrică suplimentară pentru „eșantionare petrologică”, și diferențiază între ziduri interne și ziduri externe. Și sistemele italiene notează în ale lor *Schede di unità stratigrafica muraria*⁵⁰ probele prelevate. La Gath (fig. 5b), nu doar zidurile ce taie sau adosează zidul înregistrat sunt menționate, dar și podelele (numerele alocate lor ca unități) asociate cu zidul respective. În plus, scurte note sunt cerute acolo pentru reconstruire, natura distrugerii și a materialului din dărâmătură. Fișele de la Tell el-Hesi, ce înregistrează relațiile stratigrafice ale zidurilor în aceiași termeni (suprapune/se află sub/este contiguu cu) au un profil mai narativ, deschis de un microjurnal de săpătură, ce contextualizează înregistrarea, și se încheie printr-o rubrică dedicată analizei post-săpătură, unde se menționează faza căreia i-a fost atribuit zidul. Fișele altor șantiere încearcă să fie deschise la posibilitatea prezenței în zid a altor mici structuri (Çatalhöyük, Crow Canyon fig. 6) sau pietre prelucrate (MoLAS), ori evaluează înălțimea totală originală a zidului doar parțial păstrat (Crow Canyon). Așa numitele „architecture locus form” de la Tell Madaba pre-tipăresc, pentru materiale, șase tipuri diferite (cărămidă, piatră etc.) în doisprezece posibile variante (ars, descompus, refolosit etc.), cu procentaje, și cer detalii referitoare la groapa de fundație⁵¹.

În 2000, P. Jablonka a construit o bază de date a tuturor US săpate în Troia, în care intrările pentru zidărie (introduse prin numărul US și *Klassifikation: Bau*) atribuie fiecărei structuri un nume (cel folosit de arheologi, d.p., Haus VI), o dată, și relațiile stratigrafice „peste”, „sub”, „contemporan cu”⁵². Un alt parametru introdus este numit de autor *stratigraphisches Datum* și indică numărul de trepte ce trebuie coborâte în matrice dinspre suprafață și până la US respectivă. Aceasta este o reacție interesantă din partea arheologiei egeene la propunerea făcută de Framework Archaeology în 1999, în influentul lor system de la Heathrow T5, de a organiza US (*contexts*) într-un complex (*feature*) cu ajutorul unui sistem de ranguri

⁵⁰ Cf. Badoni, Giove, *op. cit.* și R. Parenti *La torre A: una lettura stratigrafica*, *Archeologia Medievale* 12, 1985, p. 417–437; T. Mannoni, *L'analisi delle tecniche murarie medievali in Liguria*, în *Atti del Colloquio internazionale di archeologia medievale, Palermo-Erice, 20–22 settembre 1974*, Palermo, 1976, p. 291–300. Cea mai elaborată fișă US pentru ziduri este concepută pentru Universitatea La Sapienza din Roma de E. De Minicis, *Documentazione e interpretazione delle strutture sopravvissute (elaborazione di una scheda U.S.M.)* în G. Noyé (ed.), *Structures de l'habitat et occupation du sol dans les pays méditerranéens. Les méthodes et l'apport de l'Archéologie extensive*, Rome-Madrid, 1988, p. 339–344.

⁵¹ Pe aceleași fișe ale instituției canadiene, la rubrica „tendencies”, arheologul evaluează, se spune în manualul de săpătură, obiectivele constructorilor zidului și ale ocupanților ce l-au folosit (totuși rubrica nu are loc decât pentru cinci cuvinte în majuscule).

⁵² P. Jablonka, *Computergeschützte Rekonstruktion und Darstellung der Stratigraphie von Troia*, *Studia Troica* 10, 2000, p. 97–121.

stratigrafice, fiecare US primind un rang. Framework Archaeology a definit acest Stratigraphic Group Rank drept „numărul individual de pași în matrice care separă contextul de tăietura ce definește complexul însuși”⁵³.

Săpăturile Universității din Göttingen la Nienover au propus și ele *Baubefund Deckblätter* în care, ca o variație față de fișa concepută de Korfmann, interpretări atât în timpul săpăturii, cât și în timpul analizei post-săpătură sunt introduse, notându-se în plus dacă zidul a trecut și prin faze mai târzii de construcție, sau dacă există schimbări în groapa de fundație. Pe de altă parte, fișele franceze (*bordereaux d’US construites*) folosite pentru săpăturile de la Lattara indică atât TPQ, cât și TAQ; fișele de la Volubilis (fig.2b) includ și faza, dar și funcția statică a zidului (zid de rezistență sau nu).

9. O evaluare a avantajelor utilizării fișei US încheie această prezentare⁵⁴. Voi grupa comentariile în cinci puncte.

a. Fișa US, propunându-i arheologului un dialog, îl ajută să descrie și să explice mai bine depunerile și structurile întâlnite. Fișa constă dintr-un set de întrebări descriptive și o invitație la monologul interpretării sau al comentariilor. În condițiile muncii de teren, este de preferat să existe o listă de puncte care trebuie atinse, pentru a instala o rutină de lucru în procesul de înregistrare, cu câștig atât de timp, cât și de informație. Dar fișele nu sunt utile doar pentru consemnarea de date; adesea, simpla obligație de a umple un spațiu alb în rubrica de interpretare a fișei obligă arheologul la un răspuns intelectual superior, obligându-l să conștientizeze și să verbalizeze o interpretare ce nu trebuie să rămână la nivelul unei orientări vagi. Desigur că prin formularea acestei interpretări devine instantaneu posibilă și reconsiderarea ei critică în chiar momentul înregistrării, printr-o formă mai acută a dialogului cu sine. Calitatea muncii arheologului crește și deoarece, completând fișa, el intră într-o arenă de dezbateri mai largă; documentele sale vor fi citite și comentate de colegii de săpătură și în special de directorul de șantier. Actul arheologic devine mai democratic și fără îndoială că obligația de a lăsa în urmă un protocol de lucru detaliat nu a scăzut calitatea lucrului nimănui. Ca orice efort de a înregistra săpătura, și fișele răspund nevoii de a permite altora să verifice și să reinterpreteze rezultatele noastre, o obligație științifică primordială.

Pe de altă parte, un număr exagerat de fișe poate face arheologul să se simtă sufocat de birocrație. Mai multe fișe ocupă mai mult timp pentru a fi completate, și adesea în condițiile de lucru pe teren retorica arheologilor are motive să devină spartană. Ar fi desigur bine să avem o fișă de proporțiile unui dosar despre fiecare US, însă dacă această fișă este percepută de arheolog ca fiind inutilă și împovărătoare, ea va fi completată mecanic și parțial, cum se întâmplă frecvent⁵⁵.

⁵³ Heathrow T5 database manual este disponibil, împreună cu întregul GIS al celei mai mari săpături din Anglia la <http://www.framearch.co.uk/t5/evidence/>.

⁵⁴ Autorul a lucrat cu asemenea fișe în nivelurile clasice din Noviodunum (Isaccea, România), Horcott (Anglia), Volubilis (Maroc), Bibracte (Franța), Milet și Troia (Turcia).

⁵⁵ Este de la sine înțeles că fișele se completează pe secțiune, în timpul săpăturii, nu „în weekend” și nici măcar „seara”. Pe de altă parte este într-adevăr dificil să alternezi munca de teren,

Aceste documente nu trebuie nici să reflecte o goană după detalii care face arheologul să piardă simțul informației prioritare. Este de preferat, la limită, ca doar informația esențială despre fiecare depunere să fie consecvent reținută, decât o pletoră de detalii imprecise despre fiecare.

Fișele US trebuie adaptate la specificul sitului, eventual chiar la sistemul de înregistrare folosit înainte de introducerea lor, iar echipa care le folosește trebuie convinsă de utilitatea lor și antrenată să le folosească. Ele trebuie să vină în întâmpinarea gândurilor arheologului și în aceeași măsură, tipul de raționament folosit de acesta trebuie să fie compatibil cu abordarea sistematică și lucidă cerută de fișe. Însăși experiența cu aceste documente încurajează formarea unei discipline de gândire prin care arheologul adună și instrumentează informații despre descoperirea arheologică și a unor deprinderi de lucru profitabile în procesul de a interpreta, data și descrie depunerile arheologice.

b. Fișele US permit, prin standardizarea formatului cunoștințelor adunate prin cercetarea arheologică, prin descompunerea sitului în depunerile componente, indivizibile și semnificative interpretativ, utilizarea unui instrument formidabil de analiză și interpretare a săpăturii, anume matricea Harris. Folosirea fișelor în conjuncție cu matricea a dus la o revoluție majoră în arheologia modernă, folosirea bazelor de date complexe pe șantierele arheologice⁵⁶. În majoritatea bazelor de date, structura intrărilor pentru fiecare depunere reflectă structura fișei de depunere stratigrafică. În practică, la sfârșitul fiecărei zile fișele completate pe teren se introduc în computer, creându-se o adevărată oglindă electronică a documentației scrise. La informația verbală provenită din teren se leagă desenele scanate, fotografiile ale artefactelor și structurilor etc.⁵⁷ În douăzeci de ani poate toate șantierele importante vor folosi pe secțiune laptopuri, introducând toată informația relevantă direct în baza de date electronică, așa cum se întâmplă deja în Agora. Un număr de baze de date, ca Nabonidus, sunt disponibile gratuit pentru arheologi, cu stocarea datelor online, iar baze de date avansate ca IADB sau Ark⁵⁸ oferă concepte foarte moderne de interpretare și descriere.

c. Utilizarea fișelor US favorizează circulația informației în interiorul echipei. După stocarea într-o asemenea fișă și mai ales după încărcarea lor în baza de date, aceste informații devin accesibile tuturor în orice moment, și toți membrii expediției au acces la activitatea și rezultatele celorlalți. Pe unele șantiere (Agora, Çatalhöyük), toate aceste date sunt disponibile pentru orice membru al expediției de la orice computer. Interpretările alternative sunt în unele baze de date adăugate

adesea desfășurată în condiții dure, cu cea intens birocratică, și să completezi 30–40 de rubrici ale fișei pentru fiecare din cele șapte depuneri dintr-o groapă de par mai complexă.

⁵⁶ Pentru evoluția lor, de comparat A. A. Arndt, D. E. Coulson, *The Development of a Field Computer for Archaeological Use at Naukratis in Egypt*, *Journal of the American Research Center in Egypt*, 1985, p. 105–115, cu Hunt, Eve, *op. cit.*

⁵⁷ Exemple clasice sunt acum bazele de date folosite de Framework Archaeology, la Çatalhöyük și Silchester.

⁵⁸ Nabonidus, <http://www.nabonidus.org/>; IADB, <http://www.iadb.org.uk/index.htm>; ARK, *supra* n. 32.

direct la intrarea pentru depunerea respectivă (Çatalhöyük, Portus – parte a *British School of Rome – Roman Ports initiative*). În ansamblu însă, cu cât membrii echipei știu mai multe despre mersul șantierului, cu atât calitatea muncii și entuziasmul fiecăruia în parte va crește. Desigur că nu există șantier fără schimburi de păreri, însă existența unei documentații scrise acționează ca bază, și în condiții de oboseală și criză de timp, chiar ca substitut pentru discuția informală. Asemenea transparență are însă și alte avantaje. Mai întâi, ca regulă generală, membrii oricărei expediții importante au nu rareori specializări, filosofii de lucru și limbi materne diferite și nu vor fi tot timpul disponibili pentru consultări detaliate, în special către sfârșitul campaniei. Atunci când comunicarea interpersonală nu este cea mai eficientă soluție, trebuie să existe o alternativă – circulația informației și, în ultimă instanță, succesul științific al șantierului nu trebuie să depindă de harul social al membrilor expediției. În al doilea rând, prezența unei biblioteci virtuale care cuprinde toate fișele US, rapoartele intermediare etc. este o garanție a faptului că interpretarea finală nu este monopolul directorului de șantier sau al responsabililor de sector, ci încorporează observații venite din toate nișele de competență ale șantierului.⁵⁹ Pe un alt palier de analiză, fișele US, redactate în conformitate cu un caiet terminologic cu impact (ideal) trans-instituțional sau chiar național, asigură comparabilitatea datelor nu numai între campaniile diferite ale aceluiași șantier ci și între șantiere regionale și naționale.

d. La sfârșitul șantierului, cantitatea de informație obținută este imensă și în absența unei organizări corespunzătoare, ea nu va putea fi convertită într-o narațiune coerentă de reconstrucție istorică. Aceasta nu înseamnă desigur că înțelegerea rezultatelor este amânată până în faza de post-săpătură, când toate datele au fost adunate și interpretarea poate începe. Cu ajutorul fișelor stratigrafice și a jurnalelor de săpătură, înțelegerea este construită gradual și este doar rafinată și turnată în forma raportului final la sfârșit. Un sistem de înregistrare corect îl obligă pe arheolog să nu lase nimic neclarificat în urma sa. Firește, această înțelegere se referă la o plajă de posibilități ce rămâne deschisă până la calibrarea mai fină făcută în efortul interpretativ din timpul pregătirii materialului pentru publicare. Folosirea fișelor stratigrafice permite o publicare mai rapidă a săpăturii și previne scenariul dramatic în care arheologul nu mai reușește să pună ordine în rezultatele sale, compromițând transmiterea lor eficientă către colegii de breaslă și, în ultimă instanță, către societate. Ea face posibilă și publicarea online a unor rezultate parțiale (Benabbio, Silchester, Tel Dor⁶⁰); majoritatea documentelor produse la Çatalhöyük sunt oferite online de Hodder și echipa sa și pot fi citite în aceeași zi de oriunde în lume.

⁵⁹ Al. Dragoman, S. Oanță-Marghitu, *Against Functionalism – review of the Pietrele Archaeological project*, SP 4, 2007, p. 105–135. La Khamid el-Lodz, echipa este încurajată permanent să consulte jurnalul directorului de șantier, care „steht jedem Mitarbeiter zur Einsicht offen. Es sollte insbesondere von den Grabungsaufsehern regelmässig durchgesehen und abgezeichnet werden”. Hachmann, *op. cit.*, p. 84.

⁶⁰ Toate datele referitoare la săpătură pentru Benabbio, la <http://www.paleopatologia.it/Benabbio/BEN09/giorno.php?recordID=16>, de la Silchester, <http://www.silchester.rdg.ac.uk/>, fișele de la Tell Dor, la http://dor.huji.ac.il/Download/D2_2004_Report.pdf.

Grid Square(s) 110-115 / 210		Area/Section B	Context type DEPOSIT	Site Code XYZ 89	Context 137
DEPOSIT		(1) VARIES FROM LOOSE TO COMPACT (2) DARK GREYISH BROWN (3) SAND (40%), SILT (60%) (4) FREQUENT LARGE FRAGMENTS OF POTTERY AND TILE; FREQUENT MEDIUM AND SMALL FRAGMENTS OF BONE; OCCASIONAL MEDIUM AND SMALL FRAGMENTS OF LEATHER, SMALL FRAGMENTS OF METAL, AND WHOLE OYSTER SHELLS (ALL INCLUSIONS WELL SORTED). (5) THICKEST TO NORTH (25 MM), SLOPING DOWN TO THE SOUTH/EAST (10 MM), THE LOWER BOUNDARY TO THE NEXT HORIZON IS IRREGULAR. (6) OCCASIONAL LENSES OF ORGANIC MATERIAL (7) WEATHER DRY; EXCAVATED WITH MATTOCK.			1. Shape in plan 2. Corners 3. Dimensions/Depth 4. Break of slope - top 5. Sides 6. Break of slope - base 7. Base 8. Orientation 9. Inclination of axis 10. Truncated (if known) 11. Fill nos 12. Other comments Draw profile overleaf
PTO					
Stratigraphic matrix					
<div style="display: flex; align-items: center;"> <div style="border: 1px solid black; padding: 2px 5px;">135</div> <div style="border: 1px solid black; padding: 2px 5px;">137</div> <div style="border: 1px solid black; padding: 2px 5px;">138</div> <div style="border: 1px solid black; padding: 2px 5px;">139</div> <div style="border: 1px solid black; padding: 2px 5px;">140</div> <div style="border: 1px solid black; padding: 2px 5px;">141</div> <div style="border: 1px solid black; padding: 2px 5px;">142</div> <div style="border: 1px solid black; padding: 2px 5px;">143</div> <div style="border: 1px solid black; padding: 2px 5px;">144</div> <div style="border: 1px solid black; padding: 2px 5px;">145</div> <div style="border: 1px solid black; padding: 2px 5px;">146</div> <div style="border: 1px solid black; padding: 2px 5px;">147</div> <div style="border: 1px solid black; padding: 2px 5px;">148</div> <div style="border: 1px solid black; padding: 2px 5px;">149</div> <div style="border: 1px solid black; padding: 2px 5px;">150</div> <div style="border: 1px solid black; padding: 2px 5px;">151</div> <div style="border: 1px solid black; padding: 2px 5px;">152</div> <div style="border: 1px solid black; padding: 2px 5px;">153</div> <div style="border: 1px solid black; padding: 2px 5px;">154</div> <div style="border: 1px solid black; padding: 2px 5px;">155</div> <div style="border: 1px solid black; padding: 2px 5px;">156</div> <div style="border: 1px solid black; padding: 2px 5px;">157</div> <div style="border: 1px solid black; padding: 2px 5px;">158</div> <div style="border: 1px solid black; padding: 2px 5px;">159</div> <div style="border: 1px solid black; padding: 2px 5px;">160</div> </div>					
This context is 137					
<div style="display: flex; align-items: center;"> <div style="border: 1px solid black; padding: 2px 5px;">154</div> <div style="border: 1px solid black; padding: 2px 5px;">155</div> <div style="border: 1px solid black; padding: 2px 5px;">148</div> <div style="border: 1px solid black; padding: 2px 5px;">149</div> <div style="border: 1px solid black; padding: 2px 5px;">150</div> <div style="border: 1px solid black; padding: 2px 5px;">151</div> <div style="border: 1px solid black; padding: 2px 5px;">152</div> <div style="border: 1px solid black; padding: 2px 5px;">153</div> <div style="border: 1px solid black; padding: 2px 5px;">154</div> <div style="border: 1px solid black; padding: 2px 5px;">155</div> <div style="border: 1px solid black; padding: 2px 5px;">156</div> <div style="border: 1px solid black; padding: 2px 5px;">157</div> <div style="border: 1px solid black; padding: 2px 5px;">158</div> <div style="border: 1px solid black; padding: 2px 5px;">159</div> <div style="border: 1px solid black; padding: 2px 5px;">160</div> </div>					
Your interpretation: Internal External Structural Other (specify)					
DUMPED DEPOSIT					
Your discussion					
LARGE QUANTITY OF POTTERY AND BONE AND OTHER MATERIALS, AND WELL-SORTED CHARACTER, SUGGEST THIS IS A DELIBERATE DUMP OF REFUSE. MIGHT BE ASSOCIATED WITH 195 (STRUCTURE)?					
Context same as PTO					
Plan nos P 137 (x2)		Site book refs:		Initials & date NRA 24/8/89	
Other drawings S/E		Matrix location:		Checked by & date SG 2-9-89	
Photographs <input type="checkbox"/> Card nos					
Levels on reverse		Find's (tick)			
Tick when reduced and transferred to plans: m		None Pot Bone Glass Metal CBM BM Wood Leather			
Highest Lowest		<input type="checkbox"/> <input checked="" type="checkbox"/> <input checked="" type="checkbox"/> <input type="checkbox"/> <input checked="" type="checkbox"/> <input checked="" type="checkbox"/> <input type="checkbox"/> <input type="checkbox"/> <input checked="" type="checkbox"/>			
Environmental samples (23) BULK TOK		Other finds (specify)			
Sample nos & type SIEVING (FISHBONES)		Finds sample (BM) nos			
Finds Sieving: on site <input type="checkbox"/> off site <input type="checkbox"/>		Metal detecting in situ <input type="checkbox"/> on site <input checked="" type="checkbox"/> off site <input type="checkbox"/>			
Checked interpretation:					
PTO					
Provisional period		Group		Initials & date	

Fig. 1a. Fișă US folosită de Museum of London Archaeology Services (acum MOLA), republicată cu permisiunea MOLA din A. Westman, (ed.) *Archaeological Site Manual*, MoLAS, Londra, 1994³, Fig. 9.

Grid Square(s) 115 / 210 - 215	Area/Section B	MASONRY	Site Code XYZ 89	Context 148										
1. Materials 2. Size of materials (brick : BTL in mm) 3. Finish of stones 4. Coursing / bond 5. Form 6. Direction of face(s) 7. Bonding material (brick : Height of 4 courses & 4 bed joints in m) 8. Dimensions of masonry as found 9. Other comments	1) RAGSTONE AND FLINT NODULES 2) RAGSTONE VARIES FROM 310mm x 230mm x 330mm TO 200mm x 210mm x 300mm (INFILL 290mm x 220mm x 420mm) - FLINT NODULES VARY FROM 100mm x 70mm x 200mm TO 130mm x 100mm x 190mm AND ARE SLIGHTLY MORE UNIFORM IN SIZE THAN THE RAGSTONE. 3) ROUGHLY HEWN 4) RANDOM COURSED 5) WALL FOUNDATION 6) N/A 7) CREAMY PINK MORTAR, VERY HARD, INCLUSIONS OF MODERATE SMALL ANGULAR PEBBLES + OYSTER SHELL FRAGMENTS; SMALL FRAGMENTS AND FLECKS OF TILE AND CHARCOAL; OCCASIONAL LUMPS OF CHALK AND LIMESTONE. 8) N-S AXIS = 4.85m E-W AXIS = 4.80m, THICKNESS 420mm 9) N/A PTO													
Stratigraphic matrix														
<table border="1"> <tr> <td>138</td> <td>140</td> <td>88</td> <td></td> <td></td> <td></td> <td></td> <td></td> <td></td> <td></td> </tr> </table> This context is 148					138	140	88							
138	140	88												
<table border="1"> <tr> <td>166</td> <td></td> <td></td> <td></td> <td></td> <td></td> <td></td> <td></td> <td></td> <td></td> </tr> </table>					166									
166														
Your interpretation : <u>Internal</u> (External)														
LARGE BLOCKS OF UNWORKED RAGSTONE LAID IN CUT 166 WITH FLINT NODULES LAID IN TWO PARALLEL LINES AND SET IN MORTAR. TOP OF FOUNDATION REMOVED WHEN WALL ABOVE WAS ROBBED (?) NORTHERN END OF WALL TRUNCATED BY WELL CUT 88														
Associated contexts POSSIBLY FOUNDATION FRAGMENT 101 TO NORTH(?)														
Context same as														
Worked stones NONE PTO														
Plan nos - P 148 (X)		Site book refs		Initials & date										
Other drawings S/E (X)		Matrix location : C3		NH. 29/8/89										
Photographs <input checked="" type="checkbox"/> Card nos		Checked by & date 21-14-9-89												
Levels ON reverse		Samples												
Tick when reduced and transferred to plans : <input checked="" type="checkbox"/>		Petrological : 12+13 4 Regular bricks : —												
Highest : Lowest :		Mortar : 15 Special bricks : —												
Checked interpretation :														
PTO														
Provisional period	Group	Structure no	Initials & date											

Fig. 1b. Fișă US pentru ziduri folosită de Museum of London Archaeology Services (acum MOLA), republicată cu permisiunea MOLA din A. Westman, (ed.) *Archaeological Site Manual*, MoLAS, Londra, 1994³, Fig. 24.

US	LOCALITE	ANNEE	SONDAGE	ZONE	COTE MIN.
	PLAN	SECTION	SECTEUR	PHOTOGRA.	COTE MAX.
DEFINITION					
TECHNIQUE DE FOUILLE			TAMISAGE		
MESURES		CONSISTANCE	COULEUR	ETAT DE CONSERVATION	
MODE DE FORMATION					
COMPOSANTS GEOLOGIQUES		COMPOSANTS ORGANIQUES		COMPOSANTS ARTIFICIELS	
DESCRIPTION					
OBSERVATIONS					
EGAL A			SE LIE A		
EST APPUYÉ PAR			S'APPUIE SUR		
COUVRE			EST COUVERT PAR		
COUPÉ PAR			COUPE		
REMPLI PAR			REMPLI		
INTERPRETATION					
ELEMENTS DATANTS		DATATION	PERIODE	PHASE	
		DATE DE LA FOUILLE US			
FIABILITE STRATIGRAPHIQUE		DIRECTEUR		RESPONSABLE	

Fig. 2a. Fișă US folosită la Volubilis, Maroc (cu permisiunea Prof. E. Fentress).


USM	LOCALITÉ	ANNÉE	SONDAGE	ZONE	MESURES	COTE	
						MAX.	MIN.
PLAN	ELEVATION	SECTION	PHOTOGRAPHIE	COMPOSITION	FONCTION STATIQUE		
DEFINITION							
CRITÈRES DE DISTINCTION				ELEMENTS DATANTS			
ETAT DE CONSERVATION		FAÇONNAGE	FINITION	REMPLOI	MISE EN ŒUVRE		
CARACTERIST. DES JOINTS		CARACTERIST. DU LIANT		CARACTERIST. DES BRIQUES			
EPAISSEUR DES JOINTS (cm)		CONSISTANCE		CONSISTANCE			
HAUTEUR LITS DE POSE (cm)		COULEUR		COULEUR			
HAUT. MODULE A 5 ASSISES (cm)		AGREGATS		INCLUSIONS			
DESCRIPTION							
OBSERVATIONS							
EGAL A				SE LIE A			
EST APPUYÉ PAR				S'APPUIE SUR			
EST COUVERT PAR				COUVRE			
EST COUPÉ PAR				COUPE			
EST REMPLI PAR				REMPLOIT			
INTERPRETATION							
DATATION		PHASE		PERIODE			
DATE DE FOUILLE US		DIRECTEUR		RESPONSABLE			

Fig. 2b. Fișă US pentru ziduri folosită la Volubilis, Maroc (cu permisiunea Prof. E. Fentress).

Fig. 3. Fișă US folosită la Tell Tebilla, Egipt (cu permisiunea Prof. G. Mumford).

Essouk Fiche d'Unité Stratigraphique (Context Sheet) 2005

Fiche/ Form No.	Site	Chercheur/Recorder
Carré/Unit	Unité Stratigraphique/Context	Date

Associé à /Same as	Croquis U.Strat. / Sketch Context (Horizontal Location): 
Coupé / Cuts	

Profondeur avant enlèvement/ Opening Measurements BD	Profondeur après enlèvement/ Closing Measurements BD
NE	NE
SE	SE
SW	SW
NW	NW
CTR	CTR

Maille du tamis/ Sieve Size: 1cm ou 2mm
--

Indice Munsell:	Texture Ahn:	Consistance du Sol:
-----------------	--------------	---------------------

No. du Plan/ Associated Plan No.	No. du Film/ Photos on Roll No.	Tombe No./ Burial No.
-------------------------------------	------------------------------------	--------------------------

No. du Sacs / Sacks				
Potterie-	Broyage /Gr. Stone-	Lithique-	Faune-	Scories/ Slag-

Echant. de flottation? Flot. Sample? <i>Oui</i> ou <i>Non</i>	Quantité ?	Localisation:	Charbon/ C14 No.	Localisation
---	------------	---------------	------------------	--------------

Autres échantillons? / Other Samples?				
--	--	--	--	--

Small Finds/ Petits Objets:	Localisations:	Horizon/ Phase : Controlé Par:
-----------------------------	----------------	---------------------------------------

Commentaires Interprétatives / Interpretive Comments:

Fig. 4. Fișă US folosită la Essouk, Mali (cu permisiunea Dr. Sam Nixon).

T. es-Safi – Locus Card	Locus: _____
Date Opened: ____/____/____	Date Closed: ____/____/____
Grade: A/B/C	Sq.: _____
Local Phase: _____	Final St. _____
Definition: _____	Merged With: _____
Final Locus: _____	
U.L.1: _____ Below Loci: _____ ; _____	
U.L.2: _____ Below Loci: _____ ; _____	
L.L.1: _____ Above Loci: _____ ; _____	
L.L.2: _____ Above Loci: _____ ; _____	
Plan: _____ Appears On Sections: N_ ; S_ ; E_ ; W_	
Written By: _____	Checked By: _____
Closed: Y/N	Dimensions: _____
Borders: N: _____ S: _____ E: _____ W: _____	
Reason for opening: _____	
Reason for closing: _____	
General Description: _____	

Matrix description (hardness, color, quantity of sherds, bones. Etc.): _____	

Stratigraphy: _____	


Equivalent to: _____	
...in Squares: _____	
Future work: _____	
Finds: _____	

Periods: _____	
Photos: _____	
Updated: _____	

Fig. 5a. Fișă US de la Tell es-Safi/Gath, Israel (cu permisiunea Prof. Aren M. Maeir, Director, Tell es-Safi/Gath Archaeological Project, Israel, www.dig-gath.org).

T. es-Safi – Wall Card		Wall: _____
Date Opened: ____/____/____ Date Closed: ____/____/____ Sq.: _____ Supervisor: _____		
Length: _____ Width: _____ Unit: _____ Final St.: _____ Local Phase: _____		
Direction A: ____ Upper Level A: _____ Lower Level A: _____ Floating A: Y/N		
Direction B: ____ Upper Level B: _____ Lower Level B: _____ Floating B: Y/N		
Loci Above: _____ ; _____		
Loci Below: _____ ; _____		
Stone Type: _____ No. of Stone Courses: _____ Stone Size: _____		
No. of Brick courses: _____ Brick Size: _____		
Brick color and matrix: _____		
Bonded Walls: _____ Abuts walls: _____		
Fnd. Trench: Y/N _____		
Abutted by floors: Locus: _____ Lvl: _____ Locus: _____ Lvl: _____		
Other related loci: _____ ; _____ Merged: Y/N _____		
Related finds: _____		
Dismantled on: ____/____/____ Plans: _____ Appears in Sections: N____; S____; E____; W____		
Written by: _____ Checked by: _____		
Stratigraphic observations and additional details: _____		
Rebuilding: _____		
Nature of destruction: _____		
Collapse Identified: _____		
Photos: _____		
Slides: _____		

Fig. 5b. Fișă US pentru ziduri de la Tell es-Safi/Gath, Israel (cu permisiunea Prof. Aren M. Maeir, director, Tell es-Safi/Gath Archaeological Project, Israel, www.dig-gath.org).



THE CROW CANYON ARCHAEOLOGICAL CENTER

MASONRY FORM

Site Number _____ Site Name _____ Revised 2/2001
 Initials _____ Date _____ Page 1 of 2
 Study Unit Type and Number _____
 Feature Type _____ Feature Number _____

Wall Type (check one): room ☐ kiva bench face ☐ kiva upper lining wall ☐ kiva cell wall ☐
 tower ☐ extramural wall (describe) _____
 coursed masonry deflector ☐ other wall (describe) _____

Cardinal direction of wall (circle one): **N** **S** **E** **W** **NW** **NE** **SE** **SW** **N/A**

Comments _____

For the above-listed structure, this is an interior ☐ exterior ☐ **face (check one)**

Features in this wall _____

Length of wall exposed (top) _____ Length of wall exposed (bottom) _____
 Height (max.) _____ Height (min.) _____ Thickness (top) _____
 Number of vertical courses (max.) _____ Number of vertical courses (min.) _____
 Complete? (Y/N) _____ If "no," inferred original height _____
 Comments _____

Corner abutment:

This wall is abutted to the	N	S	E	W	NW	NE	SE	SW	wall.
This wall is abutted by the	N	S	E	W	NW	NE	SE	SW	wall.
This wall is tied to the	N	S	E	W	NW	NE	SE	SW	wall.

Cannot assess ☐ Comments _____

Shaping:

pecked:	0 <input type="checkbox"/>	< 30% <input type="checkbox"/>	30–75% <input type="checkbox"/>	> 75% <input type="checkbox"/>
ground:	0 <input type="checkbox"/>	< 30% <input type="checkbox"/>	30–75% <input type="checkbox"/>	> 75% <input type="checkbox"/>
flaked:	0 <input type="checkbox"/>	< 30% <input type="checkbox"/>	30–75% <input type="checkbox"/>	> 75% <input type="checkbox"/>
unshaped:	0 <input type="checkbox"/>	< 30% <input type="checkbox"/>	30–75% <input type="checkbox"/>	> 75% <input type="checkbox"/>

other (describe) _____

Comments _____

Shapes:

block:	0 <input type="checkbox"/>	< 30% <input type="checkbox"/>	30–75% <input type="checkbox"/>	> 75% <input type="checkbox"/>
tabular:	0 <input type="checkbox"/>	< 30% <input type="checkbox"/>	30–75% <input type="checkbox"/>	> 75% <input type="checkbox"/>
irregular:	0 <input type="checkbox"/>	< 30% <input type="checkbox"/>	30–75% <input type="checkbox"/>	> 75% <input type="checkbox"/>

other (describe) _____

Comments _____

Fig. 6. Fișă US pentru ziduri, folosită de Crow Canyon Archaeological Center, www.crowcanyon.org (cu permisiunea Centrului).

MASONRY FORM

Basal stones: blocks ☐ other (describe) _____ not visible ☐

Footings: rubble ☐ other (describe) _____ not visible ☐

Foundation: bedrock ☐ fill ☐ undisturbed natural ☐ other ☐ not visible ☐

Chinking: tabular ☐ chunk ☐ spall ☐ other _____

Mortar: size of horizontal beds _____ cm thick maximum
size of vertical beds _____ cm wide maximum
form: flush ☐ extruded ☐ concave ☐
texture: fine ☐ medium ☐ coarse ☐
color _____
inclusions _____
Comments _____

Plaster (% of face) _____ **Description** _____

Wall construction materials: sandstone ☐ other _____

Coursing: uncoursed ☐ semicoursed ☐ fully coursed ☐ patterned ☐
vertical slab ☐ other _____

Comments _____

Cross section: single stone ☐ double stone ☐ compound ☐ double/core ☐
compound/core ☐ double bonded ☐ other _____
cannot assess (explain below) ☐

Comments _____

Fig. 6 (continuare). Fișă US pentru ziduri, folosită de Crow Canyon Archaeological Center, www.crowcanyon.org (cu permisiunea Centrului).

BIBRACTE
Fiche d'unité de fouille

interv **1** année **2** chantier **3** UF **4** équipe : **5**

auteur de la fiche **6** Dates ouverture **7** fermeture **8**

GENERAL 1/3

type de l'UF **9** subdivision **10** partie d'UF englobante **11** UF englobante **12**
☐ Positive ☐ Négative
 UF de référence ☐ comprend

LOCALISATION / DESCRIPTION 2/3

UF positive / layer
 couleur de la matrice / matrix-soil colour **13** nature de la matrice / matrix-soil type **13** constituants grossiers / main coarse inclusions **13**
 forme en plan / shape in plan **13** profil / profile **13** orientation **13**
 UF négative / cut

longueur / diamètre (m) / length / diameter **14** largeur / width **14** hauteur/profondeur / épaisseur / height / depth / thickness **14**

localisation (coordonnées Lambert) **15**
 Z inf **15** Z sup **15**
 X min **15** X max **15**
 Y min **15** Y max **15**

STRATIGRAPHIE / INTERPRÉTATION 3/3

Antérieur à / earlier than
 -sert d'appui à / overlies by
 -est rempli par / filled by
 -est recoupé par / cut by

Contemporain / contemporary
 -relation incertaine / uncertain relationship **16**
 -identique à / identical to
 -équivalent de / equivalent to

Postérieur à / later than
 -s'appuie contre / overlies
 -remplit / fills
 -recoupe / cuts

-datation **17** -phase stratigraphique **18**

interprétation normalisée (cf thésaurus) : **19**

Interprétation et commentaire (continuer au verso si nécessaire) **20**

Ces informations ne font pas l'objet d'une saisie informatique dans le fichier UF. Se référer aux fiches détaillées correspondantes **21**

Photo ☐ Minutes ☐ Mobilier ☐ saisie info ☐

Fig. 7. Fișă US folosită la Bibracte, Franța (cu permisiunea Prof. V. Guichard).

e. Dincolo de unele dezavantaje și posibilități de derapaj deja semnalate, un avertisment final este necesar. El privește tendința arheologului de a se lăsa în seama sistemului de documentare, cu alte cuvinte, de a înainta mecanic în munca sa, convins că este bine ghidat de formularele pe care le completează și uitând că toate acestea sunt inutile dacă el nu ia deciziile corecte în timpul săpăturii și nu interpretează și distinge corect depunerile și complexele întâlnite în secțiune. Sistemele de documentare sunt gândite pentru a permite unui bun arheolog să obțină maximul din săpătura sa, dar nu vor oferi onorabilitate și nici ridica nivelul săpăturii unui arheolog nepriceput; acest avertisment ar trebui scris la poarta de intrare a oricărui șantier, cu pretenții oricât de mari și dotări oricât de impresionante: nimic nu înlocuiește mintea deschisă a unui arheolog experimentat. Arheologul nu se află pe șantier ca să completeze stereotip formulare, absent la spectacolul arheologiei din fața lui.

*

Atâta timp cât fișa este coerentă și adaptată la realitățile sitului, nu există un standard de corectitudine cu care să fie măsurată. Parafrazându-l pe Wheeler, nu există un singur mod corect de a înregistra săpătura, ci doar multe feluri greșite. Fișele stratigrafice prezentate aici variază considerabil în funcție de Universitate, tipul și datarea resturilor materiale, experiența echipei, bugetul proiectului, prioritățile științifice și termenele limită; ele reprezintă însă o aceeași încercare de a la recupera o cât mai mare parte a trecutului nostru îngropat. O săpătură nu poate fi mai valoroasă decât documentația pe care o lasă în urmă.

CONTEXT SHEETS IN THE ARCHAEOLOGICAL EXCAVATION A CRITICAL ASSESSMENT

ABSTRACT

The article presents context sheets as a paramount component of the written archaeological record. Their history, design, and theoretical underpinnings are debated with a view to promoting their more widespread adoption in Romania. The adoption of a standardized approach would prove useful in considering that first, the lack of a standard recording system leads to most archaeological excavations in Romania incurring some loss of data. Another consequence is that many final reports, if published, tend to be less inviting of a second opinion on that excavation. Moreover, archaeological reports from across the country cannot be easily compared due to differences in their terminology; the scientific profit of archaeology thereby diminishes and the broad image is flawed. Finally, the methods and assumptions that led to the conclusions presented in the final reports cannot be immediately followed or traced back to primary evidence. These problems may be due to the undertaking of excavations despite inadequate funding, the insufficient number of specialized courses available to archaeology majors in Romanian universities, and the underdevelopment or underrepresentation of rescue excavations as compared to research archaeology.

A reaction to the perceived limitations of the Wheelerian grid method, the practice of *open area excavation* heralded the advent of the Harris Matrix, mirrored in the written and drawn documentation in the routines of *single context planning*. The boom of rescue excavations in Britain during the 1960s and 1970s, in conjunction with technological advances such as the development of

both databases and total stations, created the premises for the introducing context sheets. The Department of Urban Archaeology within the Museum of London was the first to dedicate, in 1975, such a recording form to each stratigraphic unit (US or context), be it a soil unit, a masonry unit, or a negative unit (cut). In the present article, stratigraphic unit is defined as *any archaeological deposit resulting from human or geological activity that has distinguishable physical characteristics and which can be interpreted as functionally or chronologically relevant to the history of the site*. The definition is extended to include masonry as well as the interfaces created by removal of such units. The underlying assumption of this article is that the particular design of a context sheet expresses a theoretical stance on archaeology, and structures the process of retrieving and interpreting data by its user. The site will indeed be preserved by record, but a record that is rather a symbolic archive that does not copy the material remains uncovered, but recasts them in a meaningful whole which is both academically and socially relevant. No dig can be more valuable than the record it leaves behind.

Archaeology has historically witnessed a continued awareness of the need to record the excavation, and to do so in a standardized manner. British archaeologists pioneered the use of context sheets, and this because of the long tradition of debate around recording in Pitt Rivers, Flinders Petrie, and J.Droop's writings. Simple recording forms were also proposed by the French archaeologists (F. Scheurer/A. Lablotier, E. Salin, L. Frédéric) since 1914, while German (Khamid el Lodz) and Soviet archaeology (Novgorod) were using mostly small find cards. In the United States, the system of R. Heizer in the early 1950s stimulated the interest in recording and indirectly influenced a number of important systems in the Orient, including those used at Tell Gezer and Tell el-Hesi, transfigured in recent years by the systems used at Tell Madaba and Tell Mique. Italian Superintendencies started using pro forma at the end of the 1970s, and soon thereafter the French coined two major recording systems for the sites of Lattara and Bibracte.

The design of context sheets for soil and masonry stratigraphic units is exemplified in the article through an analysis of sheets used by the Museum of London and the Troy excavations. A number of other excavations contribute background information, such as Histria, Benabbio, Corinth, Athenian Agora, Sussita, Tell Dor, Tell Gezer, Tell el Hesi, Karak, Nienover, Çatalhöyük as well as the systems specially designed by institutions such as the Icelandic Institute of Archaeology, the Courson Archaeological Center, Oxford Archaeology, Universities of Reading, Durham, and Sheffield. The figures illustrate recording forms used by the MoLAS and the Crow Canyon Center (USA), and at Essouk (Mali), Volubilis (Morocco), Bibracte (France), Tell es Safi (Israel) and Tell Tebilla (Egypt). It should be noted that, as long as the recording forms are coherent and tailored to the site excavated, in sync with the team, and possibly adjusted to recording systems previously used on site, there can be no Procrustean bed for their design.

The use of context sheets is argued for in four points. First, their use retains an heuristic advantage: engaging in a dialogue with the context sheet, being prompted to record certain details while having to dismiss others, ensures the archaeologist's alertness of thought and completeness of description. Put simply, working with good tools creates good habits. Moreover, all interpretation, instead of being confined to the level of assumptions, is verbalized and reconsidered in the process. This guarantees that understanding is built gradually and not relegated to the post-excavation phase. Filling out the context sheet offers a platform for further dialogue with and verification by the community of archaeologists, and thus serves as an incentive for a better output. Second, the use of context sheets brings about what the author calls a democratization of stratigraphy, which finds its best expression in the Harris Matrix. All stratigraphic units make their contribution to the stratigraphic ensemble and ultimately to the historic reconstruction. The use of recording sheets formalizes archaeological knowledge, making possible easier translation to databases, which thereby enable complex computerized searches and overall access to and retrieval of data. This is also part of a formalization effort that aims to ensure comparability between data from campaign to campaign and from site to site, and ideally across a whole region. Third, context sheets facilitate the flow of data within the team. Transparency and shared knowledge among members fosters enthusiasm and a higher quality of work, while written documentation supplements the informal exchanges and accounts for a full, unjaundiced image of the excavation for all involved. Having written contributions from all sides of the

excavation enter the general flow of data encourages multivocality and safeguards against any monopoly over interpretation. Finally, using context sheets gives the archaeologists more control over the richness of data that piles up at the end of the excavation and enables them to more quickly produce a final report and publication that are more thorough than what would have been without the aid of a standardized recording method. Online publication – even during the campaign – becomes possible and further opens excavation results to the specialist and lay public.

Archaeologists are aware of the delights, but also of the dangers of context sheets. Mechanical use of such recording forms tends to reify the archaeological record, to make all features and units look alike, and to go beyond formalization of description into stereotypization. In a worst case scenario, context sheets blind the archaeologists to variety and inhibit their decision making abilities. Good recording cannot turn a bad dig into a good dig, and there is no need to accurately record an inaccurate result. Also, senselessly multiplying the number of entries on a sheet, or the number of forms that must be filled out in the field may be counterproductive. Suffocating archaeologists with paperwork has never been the rationale behind recording. In the often harsh conditions of fieldwork, the rhetoric of archaeologists tends to be rather Spartan, and if the form has what is perceived as an overwhelming number of futile prompts, it will be filled in incorrectly, partially, and illegibly. The need to record as much as possible is commendable in theory, but practice suggests it is wiser to make sure that all prioritized information is accurately recorded, rather than amassing vast amounts of imprecise details.

The author uses throughout the article stratigraphic unit (US) interchangeably with a Romanian translation of the British term *context*, but this is far from being the only option, although it appears to be one of the safest. Other major digs use terms like *sub-context*, *locus*, *layer*, *stratum*, *deposit*, *basket*, *provenience designation unit*, *Befund*, *Baubefund*, *Bodenbefund*, *Behälter*, *Schicht*, *stratigraphische Einheit*, *unité stratigraphique*, *unité de fouille*, *milieu*, *unità stratigrafica*, *unidad estratigráfica*. The British *feature* was translated by the Romanian (in German tradition) *complex*, although the latter has artefactual connotations, being basically a group of material remains as opposed to the soil matrix. Similarly, a hearth, a refuse pit, and so on can be named differently in other systems: at Tell-el Hesi *locus*; at Madaba and occasionally in Çatalhöyük, *installation*; at Lattes, *fait*; in Agora and by the University of Reading, *context*; by the Icelandic Institute of Archaeology, *group*; in Nienover, *Befundkomplex*; in Troy, *structure*; and in the Integrated Archaeological Database, a *set*. Finally, the Bibracte team calls features *unités de fouille englobantes*, and in Khamid el-Loz they are listed in the category *Objekten*.

CRONICA EPIGRAFICĂ A ROMÂNIEI (XXIX, 2009)

CONSTANTIN C. PETOLESCU

Prezenta serie cuprinde o bogată recoltă epigrafică, organizată, ca și până acum, în două secțiuni: *Dacia* (nr. 1346–1398) și *Moesia Inferior* (sectorul românesc al provinciei romane: Dobrogea românească actuală; nr. 1399–1425).

Epigrafia Daciei debutează cu prezentarea bibliografiei epigrafice (nr. 1346–1380), din care trebuie reținute în special câteva volume de istorie militară¹; cu unele excepții, când notele comportă observații, va fi doar o consemnare a studiilor epigrafice, publicate în țară sau în străinătate. Descoperirile epigrafice ale provinciei (nr. 1381–1389) nu aduc, poate cu o excepție (nr. 1382), noutăți revelatoare. La această secțiune se adaugă, în schimb, câteva inscripții externe (nr. 1390–1398) – între acestea, mai multe diplome militare: doar una cu loc de descoperire cunoscut (din Dalmatia), celelalte ajunse în Germania prin comerțul de antichități²; patru dintre acestea privesc provincia *Dacia Inferior*, două provincia *Dacia Superior*, alte două *Dacia Porolissensis*.

Dosarul epigrafic al Dobrogei romane cuprinde mai întâi bibliografia epigrafică (1399–1411) – din care trebuie reținută în special publicația (postumă) a tezei de doctorat a lui N. Gostar (susținută în 1977 la Universitatea din București), despre *Marele monument funerar roman de la Adamclisi*; apoi un număr de inscripții noi (1412–1425), grecești și latine (cele mai multe din patrimoniul Muzeului din Constanța), dintre care câteva pe stâlpi miliari.

¹ Două dintre acestea (*infra*, nr. 1347 și 1353) sunt publicații ale Centrului de Istorie militară romană, de pe lângă Muzeul Național de Istorie și Institutul de Arheologie „Vasile Pârvan” din București, sub redacția lui Ov. Țentea și Fl. Matei Popescu.

² De cele mai multe ori, nu se indică locul de descoperire (decât în general: „Balkanraum”), ceea ce reprezintă, din punct de vedere științific, o mare pierdere; de asemenea, nu se menționează locul de păstrare (decât foarte vag, inadmisibil pentru publicarea unei piese antice: „Privatbesitz”). Remarcăm încă o dată jaful în patrimonial epigrafic al țărilor din spațiul balcanic, prin complicitatea dintre anticarii occidentali și „căutătorii de comori” din spațiul fostelor provincii romane dunărene (spre satisfacția științifică a savanților din Occident).

A) DACIA
(nr. 1346–1398)

Bibliografie – Generalități
(1346–1380)

1346. M. Bărbulescu, *Signum originis. Religie, artă și societate în Dacia romană*, București, 2009. Culegere de studii. Cu scurte *Note finale* (p. 291–298: completări bibliografice).

1347. D. Bondoc, *The Roman Rule to the North of the Lower Danube during the Late Roman and Early Byzantine Period*, Cluj, 2009 (CSMR, 4).

Despre organizarea frontierei romane într-o anumite porțiune a frontierei dunărene, vezi de asemenea: N. Gudea, *Contribuții la istoria militară a Daciei Ripensis*, 1. *Despre fortificații nominalizate de ștampile tegulare pe granița de nord a provinciei*, *Apulum*, 46, 2009, 416–430.

1348. D. Bondoc, N. Gudea, *Castrul roman de la Răcari. Încercare de monografie*, Cluj, 2009.

Materialele epigrafice sunt cele publicate în IDR, II, 162–172 și ILD, 97–98.

Vezi „încercarea de recenzie” a lui Eugen S. Teodor, EN, 19, 2009, p. 256–259; vezi recent: D. Bondoc, N. Gulea, *Între frustrare și ignoranță. Răspuns la o pseudodescriere critică a d-lui Eugen S. Teodor*, *Apulum*, 47, 2010, p. 551–557.

1349. Carmen Ciongradi, *Die römischer Steindenkmäler von Alburnus Maior*, Cluj, 2009, 202 p. (dintre care 66 planșe cu fotografii).

1350. V. Christescu, *Istoria militară a Daciei romane*, București, 2009. Ediție îngrijită de Claudiu Christescu și C. C. Petolescu; reactualizare bibliografică și *addenda* de C. C. Petolescu; indici de Gabriel Stoian.

Cele trei *addenda* însumează o amplă prezentare: *Stadiul studiilor privitoare la istoria militară a Daciei romane*, p. 217–277: organizarea administrativă a Daciei romane; sistemul defensiv și de comunicații; armata romană din Dacia (legiuni și trupe auxiliare).

1351. F. Marcu, *Organizarea internă a castrelor din Dacia*, Cluj, 2009 (Bibliotheca Musei Napocensis, XXX).

Referiri epigrafice la trupe și unele edificii din castru (v. *index*).

1352. D. Protase, N. Gudea, R. Ardevan, *Din istoria militară a Daciei romane. Castrul roman de interior de la Gherla. Aus der Militärgeschichte des römischen Dakien. Das römische Binnenkastell von Gherla*, Timișoara, 2008, 503 p., 36 fig., 100 pl.

Vezi recenzia din EN, 19, 2009, p. 259–262.

1353. M. Zahariade, *The Thracians in the Roman Imperial Army from the first to the third Century A.D. The Auxilia*, Cluj, 2009 (CSMR, 2).

*

1354. Doina Benea, *Cu privire la prezența unei vexilații a legiunii a VII-a Gemina în Dacia*, *Apulum*, 46, 2009, p. 397–407.

Prezența unui detașament din legiunea VII Gemina Felix din Hispania Citerior este dovedită prin numeroase ștampile tegulare descoperite la Porolissum (vezi ILD, 733, cu sursele bibliografice); dar inscripția de la Potaissa citată de autoare (M. Bărbulescu, Z. Milea, SCIVA, 26, 1975, p. 571–576; preluată în AE, 1976, 574) este sub semn de întrebare (autoarea omite să menționeze două

intervenții care contestă această lectură: I. I. Russu, SCIVA, 28, 1977, 2, p. 217–223, care crede că în r. 2 este de fapt un antroponim; P. Le Roux, ZPE, 43, 1981, p. 199 și urm., care crede că este vorba de fapt de legiunea VII Claudia); vezi și ILD, 499: este vorba de cei trei centurioni, șefi de *manipuli* – *centuriones priores* – ai unei cohorte din legiunea V Macedonica).

Autoarea conchide că această vexilație a fost adusă în Dacia de Septimiu Sever, după anul 197, drept pedeapsă pentru participarea legiunii VII Gemina la „uzurparea” lui Clodius Albinus; dar asocierea cu pedepsirea legiunii III Gallica (vezi p. 403) nu este corectă, deoarece legiunea din Syria a fost desființată abia de Elagabal. Mai trebuie reținută și opinia lui I. Piso (iarăși omisă de D. Benea), care crede că detașamentul din legiunea hispană a fost adus pentru a înlocui trupele luate de Caracalla pentru războiul contra parților (I. Piso, în vol.: Y. Le Bohec éd., *Les légions de Rome sous le Haut-Empire*, Lyon, 2000, p. 220). Părerea noastră este că o vexilație din legiunea VII Gemina a participat la campania orientală a împăratului Gordian al III-lea; la întoarcerea din Orient, această trupă a ajuns în Dacia împreună cu Filip Arabul, care, după alungarea carpilor, a purtat lupte și cu populațiile germanice de la nord-vest de Dacia; de prezența acestui împărat la Porolissum se pot lega și dedicațiile ILD, 668–671).

1355. Carmen Ciongradi, E. Bota, V. Voișian, *Eine Konstitution für die Hilfstruppen von Dacia Porolissensis*, ZPE, 170, 2009, p. 207–214. Vezi *infra*, nr. 1388.

1356. Fl. Costea, Lucica Savu, V. Sîrbu, R. Ștefănescu, Angelica Bălos, *Military Gear found in the Dacian Fortress of Racoșul de Sus – Piatra Detunată, Brașov County*, în vol. *Omăgiu lui Gavrilă Simion la a 80-a aniversare*, Tulcea, 2008, p. 154–169.

Săpături efectuate în anii 2002/2003. Dintre descoperirile de echipament militar, remarcăm: un fragment de coif (apărătoare de ceafă; v. *infra*, nr. 1381), un pumnal cu teacă, un vârf de lance, un vârf de *pilum* etc. Secolul I p.Chr.

1357. George Cupcea, *Speculatores in Dacia. Missions and carriers*, AMN, 43–44/1, 2006–2007 (2008), p. 263–279.

Acești militari aparțin rangului *principales* din legiunile romane și fac parte din *officium consularis*, în cazul de față al guvernatorului consular al celor trei Dacii. Autorul strânge, sub forma unui tabel (p. 267–268), 25 de nume de militari: 13 din legiunea XIII Gemina (inscripții de la Apulum), 11 din legiunea V Macedonica (10 inscripții de la Apulum, 1 de la Potaissa) și doar unul din legiunea VII Claudia (inscripție de la Cioroiu Nou); după părerea autorului, speculatorul din legiunea VII Claudia se afla în misiune în Dacia. Dar *statio* din inscripția respectivă era probabil vamală (ILD, 99, cu toată bibliografia), iar militarul dedicant era poate originar chiar din localitatea unde a apărut inscripția.

1358. D. Dana, *L'identité des Bataves de Dacie d'après une inscription d'Apamée de Syrie: onomastique et mobilité*, L'Antiquité classique, 77, 2008, p. 219–225.

Discuție pe marginea inscripției IDRE, II, 411 (= AE, 1993, 1577; AE, 1996, 1540).

1359. D. Dana, Fl. Matei-Popescu, *Soldats d'origine dace dans les diplômes militaires*, Chiron, 39, 2009, p. 209–256.

Un lot bogat de diplome militare (42 de exemplare cunoscute la data încheierii studiului), cele mai multe apărute în ultimul deceniu, au adus și un bogat repertoriu de nume geto-dace. Acești militari daci au servit în diferite trupe auxiliare – cele mai multe diferite de trupele constituite din daci și purtând numele lor etnic – în provincii cât mai îndepărtate: Britannia (în cohortele *I Augusta Nerviana*, *II Gallorum*, *I Aelia Hispanorum*, *I Thracum*, *VII Thracum*; în această provincie se afla și o trupă de daci, *cohors I Aelia Dacorum*, creată de împăratul Hadrian), Germania Superior (*ala Sulpicia* c. R. și *cohors III Thracum* p. f.), Africa (numele trupei necunoscut), Mauretania

Caesariensis (în *cohors I Flavia Musulamiorum*), Mauretania Tingitana (trei posesori de diplome din *ala I Augusta Gallorum c. R.*, altul din *cohors V Delmatarum c. R.*; de adăugat *ala Gemelliana c.R.* – CIL, XVI, 171 = IDRE, II, 469), Syria (aici staționa *cohors I Ulpia Dacorum*; descoperirile au livrat nu mai puțin de cinci diplome militare, datând din 22 martie 129; posesorii sunt toți *M. Ulpii* – semn că fuseseră dăruți cu cetățenie de împăratul Traian *ante emerita stipendia*, poate pentru fapte de arme în războiul cu parții), Moesia Superior (în *cohors III Brittonum*), Pannonia Inferior (în *cohors I Thracum*); în mod excepțional apar chiar în trupe din Dacia: în Dacia Porolissensis (prin 133/140, un dac din *cohors II Augusta Nerviana Pacensis*, care staționase însă anterior în Moesia Inferior; căsătorit cu o femeie dacă, purtând un nume absolut remarcabil: *Diurpa*); poate și în Dacia Inferior (numele trupei pierdut) și Dacia Superior (în *ala I Ulpia contariorum*, anul 121; aflată temporar în Dacia Superior, plecată curând în Pannonia Superior). Repertoriul diplomelor ar trebui poate completat cu o diplomă din anul 224 pentru flota de la Ravenna (RMD, V, 463), al cărei posesor se numea *M. Aurelius Spori fil(ius) Victor qui et Drubius Nicopoli ex Moesia vico Dizerpera* (indicația *Spori fil.* arată că nu provenea dintr-o căsătorie „legitimă”; numele lui peregrin fusese *Drubius*, ceea ce arată că era probabil un dac, cf. rădăcina *Drub-* din *Drubeta*; satul său *Dizerpera* poartă o terminație tracă, *para*, care se întâlnește și în aria moeso-getică – după cum *dava* se întâlnește și la sud de Haemus: Pulpudava – Pulpudeva ? Plovdiv).

Mai amintesc autorilor că *Decineus* (p. 223 și 226) din inscripția de la Rapidum (Mauretania Caesariensis) a fost remarcat ca posibil nume tracic (evident, geto-dacic) de mine, cu mai bine de două decenii în urmă (TD, 9, 1988, p. 226 = *Contribuții*, I, p. 154, n. 94; *Dacia și Imperiul Roman*, București, 2000, p. 57, nota 3; IDRE, I, 166, adn.); la fel *Decianus* (*ibidem*). Posibile apropieri etimologice: pentru *Decebalus*, a se vedea *Areibalos* la Tomis (ISM, II, 125), *Dribalus* la Less (CIL, III, 3888), Olbia (IOSPE, I, 50) și Durostorum (AÉ, 2007, 1211) și *Gesubali* (genitiv ?) la Viminacium (ISM, II, 227; posibil tot un *Decebalus*); *Duccidava*, a se compara cu toponimul Δοκίδαβα (Ptolemeu, *Geogr.*, III, 8, 4; vezi și CEpR, XXI-XXIV, 2001-2004, 990); *Surodagus*, a se compara cu *Choradagi* – Χόρα Δάγει (ISM, 378; CEpR, XXI-XXIV, 993); *Zurazis*, v. Ζυράξης (Cassius Dio, 51, 27, 5; CEpR, XXVI, 2006, 1194; cf. *Itaxis* – *Ithazis*); pentru toponimele *Caecom* (...) și *Zermizegetusa* (formă autentică traco-dacică, remarcată de multă vreme, între alții de I. I. Russu; vezi IDR, III/2, p. 24) pot fi avute în vedere și însemnările noastre din SCIVA, 54–56, 2003–2005, p. 431–432 (vezi și CEpR, XXI-XXIV, 992).

1360. W. Eck, A. Pangerl, *Neue Diplome für die dakische Provinzen*, AMN, 43-44/1, 2006-2007 (2008), 185–210. Vezi *infra*, nr. 1391–1397.

1361. Malko Ilkić, *Rimska romana diploma iz Podgrada (Aseria). The Roman military diploma from Podgrade (Aseia)*, în *Vjesnik za Arheologiju i Povijest Dalmatinsku*, 102, 2009, p. 59–73. Vezi *infra*, nr. 1390.

1362. Monica Mărgineanu-Cârstoiu, *Dacia* (N.S.), 59, 2009, p. 58 (I.4), pl. IV (desenul inscripției).

Altarul cu inscripție de la p. 58 (I 4, pl. IV, desen), din biserica de la Ostrov (jud. Hunedoara) este cunoscut încă din secolul al XVI-lea și a fost publicat în mai multe rânduri; vezi mai recent: IDR, III/2, 459 (cu consemnarea edițiilor anterioare).

1363. L. Mihailescu-Bîrliaba, *Actores Daciae romanae*, *Classica et Christiana*, 4/1, 2009, p. 307–316.

1364. V. Moga, *Monumente inedite de la Apulum*, *Apulum*, 45, 2007, p. 477–481. Vezi *infra*, nr. 1383–1384.

1365. V. Moga, *Notă epigrafică*, Apulum, 46, 2009, 611-614. Vezi *infra*, nr. 1385.

1366. V. Moga, I. Piso, M. Drîmbărean, *L'aigle de la legio XIII Gemina*, AMN, 43-44/1, 2006-2007 (2008), p. 177-184. V. *infra*, nr. 1382.

1367 (= CIL, III, 8075, 41; IDR, III/4, 879). Cl. Muntean, Al. G. Sonoc, *Piese legate de cultul lui Sol descoperite la Ocna Sibiului (județul Sibiu) și câteva precizări cu privire la habitatul roman de aici*, Apulum, 46, 2009, p. 431-449, fig. 1 (desenul publicat de G. Téglás), 2 (desenul inscripției din vechiul registru al Muzeului), 3 (desenul din IDR), 4-5 (desenul și fotografia publicate de autorii articolului).

Autorii propun o nouă lectură a inscripției de pe mânerul unei patere de lut, aflată acum în colecția Muzeului Brukenthal (Sibiu; inv. A. 1756/3519); dimensiuni: 6,3 × 3,5 × 1,4 cm. Pe fața superioară se află o inscripție (10 litere), trasate în pasta moale cu ajutorul unui obiect ascuțit (nu prin turnare). Lectura autorilor: SOLI VOT(um) IVLI(ius) (p. 433); în sprijinul lecturii, autorii aduc două piese sculpturale de la Ocna Sibiului, pe care le atribuie lui *Sol*. Noua lectură este și mai puțin convingătoare: primul semn are forma } și nu pare a fi o literă, ci marginea chenarului (chiar dacă pare rupt în partea superioară); al doilea *O* pare a fi legat de următorul semn (vezi și desenul de la fig. 3); ultima literă poate fi *S* invers. Ar putea fi, prin urmare, un nume (*Honorius*).

1368. Ioana A. Oltean, *Dacian ethnic identity and the Roman army*, în vol.: *The Army and Frontiers of Rome. Papers offered to David J. Breeze on the occasion of his sixty-fifth Birthday and his retirement from Historic Scotland*, edited by William S. Hanson, Portsmouth, Rhode Island, 2009 [Journal of Roman Archaeology. Supplementary series number 74], p. 90-101.

1369. Cosmin Onofrei, *Maurii în Dacia*, Revista Bistriței, 21, 1, 2007, p. 269-282.

1370. C. H. Opreanu, *Din nou despre ala Flavia în Dacia*, EN, 19, 2009, p. 213-218, cu pl. I/1-3 (fotografii și desene).

Autorul contestă concluziile din articolul lui I. Piso, *L'ala Flavia en Dacie*, AMN, 36/I, 1999, p. 81-89.

Mai întâi, C. Opreanu contestă că prima trupă din ștampila de la Boroșneul Mare: AL·F·AL·AS (IDR, III/4, 328; cu revizuirea lui I. Piso, *loc. cit.*, preluată în AE, 1999, 1287 și ILD, 434) ar fi *ala I Flavia Gaetulorum* din Moesia Inferioară; după Opreanu, este vorba de *ala Flavia*, trupă auxiliară atașată legiunii III Augusta de la Lambaesis (dar în inscripția de la Byllis, din Macedonia, nu este vorba de trupa din Numidia, ci de *ala Flavia Agrippiana* din Siria; vezi IDRE, II, 361); cea de-a doua trupă ar fi *ala Pannoniorum*, aflată și ea între auxiliile legiunii III Augusta (dar finalul ștampilei de la Boroșneu este destul de clar, motiv pentru care ne menținem la lectura lui I. Piso). Aceste trupe ar fi ajuns în Dacia cu ocazia misiunii lui Q. Marcius Turbo, la începutul domniei lui Hadrian.

C. Opreanu mai remarcă prezența, în castrul de la Ilișua, a ștampilei ALF, asemănătoare cu abrevierea primei trupe din ștampila de la Boroșneu; autorul conchide: „Dacă pentru ștampila de la Boroșneul Mare acceptăm lectura *al(a) F(lavia)*, nu vedem nici un motiv pentru care cea de la Ilișua n-ar putea fi întregită la fel. Invers, dacă ștampila de la Ilișua ar aparține alei *I Tungrorum Frontoniana*, atunci și la Boroșneul Mare ar fi vorba despre aceeași unitate, și nu despre vreo *ala Flavia*, ceea ce este puțin probabil” (p. 215). După părerea noastră, însă, ștampila ALF de la Ilișua se întregeste cu numele alei *I Tungrorum Frontoniana*; dar, contrar îndoielii autorului citat, opinia sa poate fi reținută. Prin urmare, la Boroșneu poate fi vorba de o ștampilă comună a alelor *Frontoniana* și *Asturum*.

Ala I Tungrorum Frontoniana este atestată în anul 114 în Pannonia Inferior (CIL, XVI, 61; RMD, 87 și 152); ulterior apare în Banat (CIL, III, 6274, la Vârșeț; ILD, 179, la Pojejena); în anul 128 (v. *infra*, nr. 1388), în 133 (IDR, I, 11 = RMD, 35), apoi și în alte diplome apare în Dacia

Porolissensis. Ea ar putea să apară și în inscripția de la Boroșneu din timpul lui Hadrian (IDR, III/4, 325 = ILD, 433); numele trupeii de la începutul r. 6 era citit de I. I. Russu: *ala Bat[avorum (milliaria)]*, iar de I. Piso (*loc. cit.*): *ala Fla[via Gaetulorum]*; ne întrebăm totuși dacă acel *B* (retușat !) din fotografia publicată de I. I. Russu în IDR, III/4, p. 260, fig. 209, nu este totuși un *R*, ceea ce ar permite a întregi și în această inscripție: *ala Fr[on]toniana...*].

1371. R. Ota, R. Totoianu, *Noi artefacte romane aflate în colecțiile muzeelor din Sebeș și Alba Iulia*, Apulum, 46, 2009, p. 615–624. Vezi *infra*, nr. 1386.

1372. I. Piso, *L'inscription monumentale de l'entrée dans de Forum vetus de Sarmizegetusa*, AMN, 43-44/1, 2006–2007 (2008), p. 151–161.

Discuție pe marginea articolului publicat de Al. Diaconescu, EN, 16–17, 2006–2007, p. 95–106 (vezi seria precedentă a acestei cronici: XXVII–XXVIII, 2007–2008, 1251). Între timp, I. Piso a identificat un nou fragment (19 × 13 × 6 cm), din partea inferioară a inscripției. Autorul acceptă întregirea puterii tribunicene a împăratului Traian cu cifra XX sau XXI (anul 116 sau 117), iar în r. 3 reconstituie: *[coloniae Ulpiae T]rafi]anae Dacic(ae) [Sar]miz[egetusae forum ?] cum (?) - - - dedit (?)* (vezi și reconstituirea grafică, p. 159, fig. 5). Vezi AE, 2007, 1213.

1373 (= XXVI, 1191; XXVII–XXVIII, 1272). I. Piso, *Note sur le territorium Arcobadarensis*, AMN, 43-44/1, 2006–2007 (2008), p. 163–166, fig. 1 (desen; propunere de reconstituire grafică a inscripției).

I. Piso întregeste în r. 6-7 *[Praes]ente et Al / [bin(o)] co(n)s(ulibus)*, numele consulilor ordinarii din anul 246: *C. Bruttius Praesens* și *C. Allius Albinus* (A. Degrassi, *I fasti consolari dell'Impero Romano*, Roma, 1952, p. 68). Vezi și AE, 2007, 1190.

Autorul acceptă identificarea toponimului *Arcobadara* (Ptolemeu, *Geogr.*, 3, 8, 4) cu castrul roman de la Ilișua, unde a staționat *ala I Tungrorum Frontoniana* (vezi C. C. Petolescu, *Auxilia Daciae*, București, 2002, p. 78–80, nr. 15 și *supra*, nr. 1370). Dar amplasamentul castrului și vicus-ul militar purtau probabil numele trupeii; Anonimul din Ravenna menționează în *Cosmographia* sa (vezi *Fontes*, II, p. 580–581) toponimele (evident corupte) *Sturium* și *Congri*, care pot fi castelele alelor *I Asturum* (Hoghiz, Dacia Inferior) și *I Tungrorum* (amintim, dintre toponimele dacice formate după numele trupeii, *Ad Pannonios* și *Ad Batavos*). *Arcobadara* era un toponim „civil”, din vecinătatea castrului de la Ilișua, centrul unui *territorium* rural din partea de nord-est a provinciei Dacia Porolissensis.

1374. I. Piso, Felix Marcu, *La cohors I Augusta Ituraeorum en Dacie*, AMN, 43-44/1, 2006–2007 (2008), p. 167–176.

Prezența cohortei de iturei la Buciumi și Porolissum (vezi ILD, 635–636, 741) ridică probleme. În realitate, trupa este atestată în Dacia Superioară prin mai multe diplome militare (vezi *Auxilia Daciae*, p. 116, nr. 49); după autorii citați, poate fi identificată cu trupa din ștampilele de la Călugăreni (IDR, III/4, 220): *CPAI*, care s-ar întregi *c(ohors) p(rima) A(ugusta) I(turaeorum)*. În schimb, ștampilele *CPALP* de la Sărățeni (IDR, III/4, 212, 213) și Inlăceni (IDR, III/4, IDR, III/4, 299) se întregesc *c(ohors) p(rima) Alp(inorum)*. Vecinătatea celor trei castele, cu întrajutorarea trupelor la operele constructive militare, a determinat redarea numărului de ordine al trupeii în chip asemănător: *c(ohors) p(rima)*.

1375. M. Popescu, *Les temples dans le milieu militaire de Dacie*, în vol. Catherine Wolff, Yann Le Bohec (éd.), *L'armée romaine et la religion sous le Haut-Empire romain. Actes du quatrième Congrès de Lyon (26-29 octobre 2006)*, Lyon, 2009, p. 121–136.

1376. D. Protase, *Castrul roman de la Orheiul Bistriței*, Revista Bistriței, 21, 1, 2007, p. 93–111.

Din acest castru a fost luată (poate de costoboci) și a ajuns tocmai la Myszkow, în Galiția, mâna votivă cu dedicația pentru I. O. M. Dolichenus a unui militar din *cohors I Hispanorum milliaria* (principalele publicații: AÉ, 1905, 16 și 1998, 113; ILS, 9171). În cursul săpăturilor, au apărut ștampile CIH8 (cunoscute și din cercetările mai vechi; vezi: M. Macrea, D. Protase, Șt. Dănilă, SCIV, 18, 1967, 1, p. 119; N. Gudea, SCIV, 26, 1975, 3, 382–383, fig. 1/3, 2/1–3). Vezi și seria precedentă a acestei cronici (nr. 1237).

Tot din acest castru mai provine un fragment ceramic cu un grafit (D. Protase, *loc. cit.*, p. 165, pl. XVIII/5 (desen ?), greu descifrabil, poate *Firmus f(ecit)*.

1377. Al. G. Sonoc, *Câteva observații cu privire la o inscripție funerară descoperită la Crăciunelul de Sus (jud. Alba)*, EN, 19, 2009, p. 199–211 (v. *infra*, nr. 1387).

1378. C. Timoc, *Relațiile militare și economice dintre Apulum și Tibiscum*, Apulum, 46, 2009, p. 409–414.

Inscripțiile invocate (Apulum: IDR, III/5, nr. 219, 371, 559; vezi și inscripțiile de la Tibiscum) nu sunt relevante pentru relațiile invocate; de adăugat eventual inscripția de la Apulum menționând divinitatea palmireniană Yarhibol (IDR, III/5, 102: Hierobol; vezi și nr. 103), adusă la Apulum probabil de veterani palmirenieni de la Tibiscum (unde au construit poate chiar un templu – cum sa întâmplat și la Ulpia Traiana Sarmizegetusa: IDR, III/2, 20).

1379. R. Varga, *The peregrine Names from Dacia*, AMN, 43–44/1, 2006–2007 (2008), p. 233–246.

Analiza materialului epigrafic este însoțită de patru tabele privind: structura etnică a numelor din mediul militar (după diplome și alte inscripții); analiză cantitativă a numelor de la Alburnus Maior (illyrice 74 %, grecești 11,7 %, italice 11,71 % ș. a.); structura numelor peregrinilor în Dacia (italice 29,58 %, grecești 26,6 %, illyrice 19,1 %, celtice 12,35 %, tracice 7,86 %, syro-palmirenieni 3,4 %); structura numelor peregrinilor din Dacia, (incluzând și inscripțiile noi de la Alburnus Maior: illyrice 46,28 %, italice 22,5 %, grecești 20,29; celtice 9,4 %, alte nume 1,4 %). Proporțiile nu sunt reale, fiind esențial afectate de „explozia” de descoperiri epigrafice din ultimii ani de la Alburnus Maior; acestea trebuie calculate ținând seama și de numele cetățenilor romani (astfel, proporția numelor peregrine va fi esențial modificată).

1380. M. Zahariade, D. Lichiardopol, *The Roman garnison in N Walachia in A.D. 101–118: composition, size and structure*, în vol. *The Army and Frontiers of Rome* (titlul întreg: *supra*, nr. 1368), p. 173–184.

Inscripții recent descoperite sau revizuite

(nr. 1381–1389)

1381. Racoșul de Sus (jud. Brașov). Apărătoare de ceafă de la un coif roman de bronz, descoperit în cetatea dacică din punctul Piatra Detunată. Dimensiuni 32 cm (pe circumferință), 21,5 în linie dreaptă; lățimea (la capete) 16–26 cm. Inscripție realizată prin punctare pe partea exterioară a piesei.

Fl. Costea et alii, *loc. cit.* (*supra*, nr. 1356).

} CL CORELIVS ACVSTVS

(centuria) Cl(audii) Cor(n)elius Acustus

„Cornelius Acustus din centuria lui Claudius”.

Primul semn este gravat ca un C inversat. Din *nomen*-ul posesorului lipsește o literă; *cognomen*-ul ar putea fi și *Acusius*. Numele legiunii este necunoscut.

1382. APVLVM. Bază de calcar, descoperită în anul 2006, în cursul lucrărilor de reabilitare a canalizării din parcul central al oraşului Alba Iulia. Lucrările au afectat structurile edificiului comandamentului castrului (*principia*) legiunii XIII Gemina. Monumentul este crăpat transversal la nivelul câmpului inscripţiei; coronamentul este parţial distrus. Dimensiuni: $1,30 \times 0,59 \times 0,55$ m. Câmpul epigrafic: $0,71 \times 0,59$ m; litere înalte de 5 cm. Banda centrală a coronamentului este decorată cu acrotere; între acestea, un curpen de viţă de vie şi un vrej de iederă. Deasupra se află o scobitură cu diametrul de 12 cm, adâncă de 8 cm.

V. Moga, I. Piso, M. Drămbărean, *loc. cit.* (*supra*, nota 1366); AÉ, 2007, 1199.

L(ucius) Annius L(uci) f(ilius)
Pap(iria tribu) Firminus
Tridente equo
publ(ico), ex CCC,
 5 *p(rimus) p(ilus)*
leg(ionis) XIII Gem(inae),
tetrastylum
fecit
et aquilam
 10 *argenteam*
posuit

Editorii remarcă faptul că *Annius* este un nume italic foarte rar; el era înscris, ca toţi cetăţenii din *Tridentum*, în tribul *Papiria* (numele oraşului, la ablativ, este corect *Tridento*; dar în inscripţia de la Apulum, forma *Tridente* este contaminată de substantivul comun *tridens*, de declinarea a III-a). Acest ofiţer parcursese cele trei centurionate în gărzile Romei, motiv pentru care poartă titlul de *trecenarius*, abreviat CCC (vezi J. C. Mann, ZPE, 52, 1983, p. 138; bibliografia citată de editorii acestei epigrafe este depăşită; vezi totuşi AÉ, 2007, 1199). A urmat promovarea sa într-o legiune: mai întâi printre centurionii de rang superior, dacă nu chiar direct ca *p(rimus) p(ilus) leg(ionis) XIII Gem(inae)*; această avansare era însoţită de acordarea demnităţii ecvestre.

Aquila era simbolul legiunii, fiind păstrată în *aedes principiorum*. Piesa menţionată în inscripţie a fost dăruită de primipilul L. Annius Firminus cu ocazia celebrării anuale a organizării (zilei denaştere) legiunii: *natalis aquilae*.

1383. APVLVM. Altar de calcar descoperit (în condiţii necunoscute) pe cuprinsul fostului *municipium Septimium Apulense*. Dimensiuni: $0,50 \times 0,30 \times 0,21$ m. Capitellul altarului şi partea stângă a câmpului epigrafic sunt uşor deteriorate; litere înalte de 3–3,5 cm. Se păstrează în colecţia de antichităţi a Universităţii „1 Decembrie 1918” din Alba Iulia.

V. Moga, Apulum, 45, 2007, p. 477–478, nr. 1, fig. 1 (desen) (*supra*, nr. 1364).

[I(ovi)] O(ptimo) M(aximo)
 [- - -] MIN
 [- - -] NT
 [- - -] NIAN
 5 *[v(otum)] l(ibens) s(olvit)*

1384. APVLVM. Fragment de lespede de calcar descoperit în anul 2005, în cursul săpăturilor de salvare întreprinse în partea de nord-vest a oraşului Alba Iulia (în apropierea stadionului actual). Dimensiuni: $0,36 \times 0,27 \times 0,14$ m. Nu se indică dimensiunile literelor; cuvintele sunt despărţite prin

semne mici triunghiulare (redate de noi prin puncte centrate rotunde). Se păstrează în lapidariul Muzeului Unirii din Alba Iulia.

Idem, *loc. cit.* (*supra*, nr. 1364), p. 478, fig. 2 (desen).

MD
CO·H
·MA S
IF · M

Editorul completează în r. 1: *[I(ovi) O(ptimo)] M(aximo) D(olicheno)*; în r. 2 transcrie Co.H, sugerând poate *coh(ors)*; în continuare, notează: „Un argument pe care l-am luat în considerație ar putea fi semnul de la începutul r. 3, respectiv > (centurio) și, în cazul că admitem această supoziție, atunci n-ar fi exclus ca cel menționat în inscripția în cauză să fi fost un centurion, de ce nu din unitatea care și-a ridicat castrul – Legiunea a XIII-a Gemina – pe cea de-a treia terasă a râului Mureș”.

1385. APVLVM. Mic altar epigrafic (*arula*) descoperit în anul 2008, la circa 250 m de exteriorul porții castrului legiunii XIII Gemina (autorul presupune că ar fi zona canabelor legiunii). Partea superioară ruptă; dimensiuni: 7 × 3,5 × 2,8 cm. Litere înalte de 1 cm, cu urme de culoare roșie încă vizibile.

V. Moga, *Apulum*, 46, 2009, p. 611–614 (*supra*, nr. 1365; desen lângă transcrierea textului).

[- - -]
S. I A
I N. I
S A B G I

1386. APVLVM. Fragment de placă de marmură de Bucova (partea stângă); nu se cunoaște locul de descoperire (probabil de la Apulum). Dimensiuni: 0,20 × 0,19 × 0,024 m; nu se menționează înălțimea literelor. Muzeul Unirii, Alba Iulia.

R. Ota, R. Totoianu, *Apulum*, 46, 2009, p. 515–624, pl. IV/2 (foto).

[- - - -]
Crisp[inus]
pro sa[lute]
sua et
5 *[suoru]m*

1387 (= CIL, III, 963; IDR, III/4, 96; AE, 2000, 1249; ILD, 421). **Crăciunelul de Sus** (jud. Alba). Lespede funerară de piatră calcaroasă. Dimensiuni: 0,57 × 0,88 × 0,30 m; litere cuprinse între 3–8 cm. Muzeul din Sibiu (inv. 7198).

Revizuire: R. Ardevan, *Viața municipală în Dacia romană*, Timișoara, 1998, p. 424, nr. 422; idem, în *Epigraphica, I. Studies on Epigraphy* (ed. G. Németh, P. Forisek) (Hungarian Polis Studies, 6), Debrecin, 2000, p. 109, 113, 123 (desene). Nouă revizuire: Al. G. Sonoc, *EN*, 19, 2009, p. 199–211:

D(is) M(anibus)
M(arcus) Ulp(ius) Sab(inus), dec(urio) col(oniae) Aur(eliae) Na[p(ocensis)],
vix(it) an(nis) L. Ulp(ia) Sabin[a]
[m]ar(ito), Ulp(ii) Maximus (et) M[a-]
5 *[ximi]anus pa[tri pos(uernt)]*

În r. 2, I. I. Russu citea: *col(oniae) Aur(eliae) Na[p(ocensis)]*; după rectificarea lui R. Ardevan, ar fi *col(oniae) Aur(eliae) Apu[l(ensis)]* (lectură preluată în AE și ILD). În r. 3–5, numele sunt transcrise cu unele dificultăți de editorii precedenți (Russu, Ardevan); mai bună pare lectura ultimului editor.

1388. NAPOCA. Fragment de diplomă militară (*tabella I*) descoperită în primăvara anului 2007, în cursul unor săpături de salvare, la circa 6 km depărtare de orașul antic, pe malul râului Someșul Mic și în apropierea drumului de la Napoca spre Gilău (posibil în cuprinsul unei *villa rustica*). Dimensiuni: 8,4 × 4,6 cm; grosimea 1 mm. Litere înalte între 2,5–5 mm (*extrinsecus*) și 3–3,5 mm (*intus*). Muzeul de Istorie al Transilvaniei, Cluj, inv. V 58716.

Carmen Ciongradi, E. Bota, V. Voișian, *loc. cit.* (supra, nr. 1355).

Intus

- [- - -] XII co(n)s(ul) III p(ater) p(atriae)
 [eq(uitibus) et ped(itibus) qui m]l(itaverunt) in al(is) III et coh(ortibus) XI
 [quae appellantur (1) Silia]n(a) et (2) Gall(orum) et Pan(oniorum) torq(uata)
 et (3) I Fro]nt(oniana) Tungr(orum) et (1) I Ulpia Britt(onum)
 5 [torq(uata) ∞ et (2) I] Brit(anica) ∞ c(ivium) R(omanorum) et (3) I Fl(avia)
 Hisp(anorum) ∞
 [et (4) - - -]t et (5) I Hisp(anorum) et (6) I Cann(anefatium) et (7) II
 [Hisp(anorum) et (8) - - -]

Extrinsecus

- [quin(is) et vican(is) plur(ibus)ve stipe]ndi[is emer(itis)]
 [dimissis homesta missione] quoru[m nomina]
 [subscripta sun]t ipsis liberis po[sterisq(ue)]
 [eorum civitat]em dedit et conu[bium cum]
 15 [uxorib(us) quas] tunc habuissen[t cum est]
 [civitas iis da]ta aut si qui cae[libes essent]
 [cum iis qua]s postea duxisse[nt dumtaxat]
 [singulis sin]gulas nonis [- - -]
 [L. Val]erio Flacco, Q(uinto) lu[- - - co(n)s(ulibus)]
 20 [Coh(ortis)] I Ulp(a)e Britton(um) t[orq(uatae] cui praest]
 [- A]ntonius Caru[s]
 ex ped[ite]
 [Aur]elio Aureli [f(ilio) - - -]
 [Desc]rip(tum) et recognit(um) [ex tabula aerea]
 25 [quae fix]a est Romae in mu[ro post tem-]
 [plum divi] Augusti ad Mi[nervam]

Diploma datează din anul 128: așa rezultă din menționarea celei de-a XII-a puteri tribuniciene a împăratului Hadrian (10 decembrie 127 – 9 decembrie 128), titlul *pater patriae* (primit în primăvara anului 128) și numele unuia din consuli (*L. Valerius Flaccus*, atestat la calendele lui iulie: A. Degraasi, *Fasti consolari*, p. 37).

Această *constitutio* făcea referire la trei *alae* și 11 *cohortes* (din păcate, se păstrează doar o parte) din armata Daciei Porolissensis. Dintre aceste trupe, ne rețin în chip special atenția (pentru referințe, trimitem la cartea noastră *Auxilia Daciae*, București, 2002):

– *ala Gallorum et Pannoniorum*, cu prima atestare a epitetului *torquata*: după editori, primit în cursul războiului parthic al lui Traian (dar în diploma de la Gherla din 10 august 123, *ala II Pannoniorum* nu poartă acest titlu; ar putea fi o eroare, în locul alei *Siliana*, care apare *torquata armillata* în inscripții – dar nu și în diplome !);

– în r. 4 de pe *intus*, editorii transcriu numele trupei [*I Front(oniana)*] et *Tungr(orum)* (vezi și speculațiile lui C. Opreanu, pe baza unei ștampile de la Ilișua; *supra*, nr. 1370); dar în loc de *ET*, n-ar putea fi totuși literele *NT*?

– *cohors I Ulpia Brittonum torquata*: în diploma CIL, XVI, 160 = IDR, I, 1, *Ulpia* este, după poziție, un supranume (vezi astfel și *cohors I Flavia Ulpia Hispanorum*); dar în noua diplomă, din 128, ca și în celelalte diplome ale Daciei Potolissensis (dintre 133–161), *Ulpia* devine gentiliciul trupei !

Prosopografia milițiilor ecvestre se îmbogățește cu numele unui nou ofițer, tribunul *Antonius Carus*.

1389. Gherla (jud. Cluj) Fragment de lespede de calcar; probabil o stelă funerară.. Fragmentul face parte din câmpul inscripției; în marginea stângă este reprezentat *Attis*. Dimensiuni: 1,21 × 0,60 × 0,24 (0,27) m.

R. Zăgreanu, Revista Bistriței, 21/1, 2007, p. 255.

C(aius) Iul(ius) C(ai) [f(ilius) - - -]
vix(it) a[n(nis) - - -]
 TR[- - -]
 CLA[[- - -]
 5 D[- - -]

Inscripții externe privitoare la istoria Daciei

(nr. 1390-1398)

1390. ASSERIA (Podgrade, în apropiere de Benkovac, în Croația). Fragment de diplomă militară, *tabella prior*; reconstituită din două fragmente care se îmbină; dimensiuni: 79 × 70 × 1,1 mm.

Malko Ilkić, VAPD, 102, 2009, p. 59–73 (*supra*, nr. 1361).

Extrinsecus

Imp(erator) Cae(sar) divi Traiani [Parthici f(ilius) divi]
Nervae nepos Traianus [Hadrianus Aug(ustus)],
pont(ifex) maxim(us) trib(unicia) [pot(estate) X, co(n)s(ul) III]
equitibus et peditibus qui mili[taverunt in alis II et coh(ortibus) V]
 5 *quae aappell(antur) (1) I Ast(urum) et (2) I H[isp(anorum) et (1) I Fl(avia) Com-]*
magen(orum) (et) (2) I Britt(onum) ∞ (milliaria) et (3) I Ubio[rum et
(4) II Fl(avia) Numid(arum)]
et (5) II Fl(avia) Bessor(um) item i[n vexill(atione) equit(um)]
Illyrici et sunt in Da[cia Infer(iore) sub Cocce-]
io Nasone, quin(is) et vicen(is) pluribusve stipend(iis)
 10 *emer(itis) dimiss(is) honesta [missione quorum no-]*
min(a) subscript(a) sunt [ipsis liberis pos-]
terisq(ue) eorum civitate[m dedit et conubium cum]
[uxo]rib(us) qua[s tunc habuissent...]

Intus

Imp(erator) Caesar divi Traiani [Parthici f(ilius) divi Nervae]
nep(os) Traian(us) Had[rianus Aug(ustus) pont(ifex) max(imus) trib(unicia)]
pot(estate) X [co(n)s(ul) III]
equit(ibus) et ped(itibus) qui mi[litaverunt in alis II et coh(ortibus) V q(uae)appellantur]
 5 *(1) I Ast(urum) et (2) I H[isp(anorum) et (1) I [Fl(avia) Com[magenorum) et*
(2) I Brittonum et]
(3) Ubior(um) et (4) II Flavia) Nu[mid(arum) et (5) II Fl(avia) Bessor(um) item]
in vexill(atione) equit(um) Ill[yrici et sunt in Dacia Inferiore]

*sub Cocceio Naso[ne, quin(is) et vican(is) pl(uribusve)]
[stip(enditiis) emeritis di]m(isis) h[on(esta mis(sione)...]*

Pe baza puterii tribuniciene, diploma datează din anul 126; din acest an mai cunoaștem o singură diplomă emisă de împăratul Hadrian, din 31 ianuarie sau 12 februarie 126 (IDR, I, 9 = RMD, I, 27), pentru *Palmyreni sagittarii* din Dacia Superior.

Remarcăm guvernământul lui Cocceius Naso, menționat în Dacia Inferior încă prin diploma din 17 iulie 122 (RGZM, 20 = ILD, 18); ca întindere cronologică, el se poate compara cu cel al lui Sex. Iulius Severus, primul *legatus Augusti pro praetore* al Daciei Superioare.

Dintre cele opt trupe înscrise în această constituție, ne rețin atenția:

– *ala I Hispanorum*: menționată de diploma din 12 noiembrie 119, în Dacia Superior (RMD, V, 35; cu o notabilă completare: W. Eck, A. Pangerl, AMN, 41–42/I, 2004–2005, p. 61–67), dar fără număr de ordine; ea re apare cu număr de ordine în diploma de la Grojdibod din 22 martie 129 (CIL, XVI, 75), dar iarăși fără număr în anul 130 (AÉ, 1997, 764 = RMD, V, 376; vezi și IDRE, II, 473; ILD, 25) și în celelalte diplome cu trupele Daciei Inferioare;

– *cohors I Brittonum milliaria*: atestată în Pannonia în anul 85 (CIL, XVI, 31), în Moesia Inferioară 104/105 (CIL, XVI, 54) și 111 (RMD, IV, 222), apoi iarăși în Pannonia Inferior în 135 (RGZM, 27); ea poate fi identificată cu trupa de pe ștampila **CO(ho)RS M(illaria) B(rittonum)** de la Stolniceni (CIL, III, 14216, 25 = IDR, II, 560; lectura menționată a fost propusă de N. Gostar: AM, 4, 1966, p. 182–183). Ridică acum semn de întrebare identificarea sa cu *cohors I Augusta Nerviana Pacensis Brittonum milliaria* (C. C. Petolescu, *Auxilia Daciae*, București, 2002, p. 90, nr. 25; Fl. Matei Popescu, SCIVA, 52–53, 2001–2002, p. 241 addendum); probabil totuși nu, deoarece și în Germania Inferior se afla o *cohors II milliaria Brittonum* (v. AÉ, 2000, 1017; 2006, 1863).

– *cohors I Ubiorum*: aflată anterior în Moesia Inferior (vezi RMD, V, 338 din anul 97 și CIL, XVI, 44 din anul 99), apare în Dacia Inferioară într-un fragment de diplomă nedatabil (AÉ, 2001, 2152; RMD, V, 374: aprox. 119–129; ILD, 15); nu mai apare în diplomele militare ale Daciei Inferioare (dar posibil a o întregi în diploma din 17 iulie 122, pe *intus*, locul 1 între cohorte; RGZM, 20 = ILD, 18); ulterior apare în Dacia Superior (diploma de la Micia din 134–136: ILD, 34 = AÉ, 2002, 1223 = RMD, V, 384);

– *vexill(atio) equit(um) Ilyrici*: editorul întregeste *Illyrici(anis)* (dativ, forma din textul epigrafic); în diploma din 22 martie 129 etnicul trupei apare *Illyricor(um)*; este preferabil genitivul locului; vezi și utilizarea ablativului: *numerus equitum ellectorum ex Illyrico* (CIL, XI, 393 = ILS, 2739 = IDRE, I, 132) sau *praepositus vexillationibus ex Illyrico* (AÉ, 1920, 45 = IDRE, II, 427).

Remarcăm lipsa alei Gallorum Aetorigiana, aflată în Moesia Inferior în anul 105 (RGZM, 10), în Dacia Inferior la 17 iulie 122 (RGZM, 20 = ILD, 18), dar revenită, cel târziu în 127, în Moesia Inferior (RMD, 241; vezi și Fl. Matei-Popescu, *loc. cit.*, p. 183–185, nr. 4).

1391–1397. Șapte fragmente de diplome militare cu loc de descoperire necunoscut și loc de păstrare nementionat (!), privitoare la trupele auxiliare din cele trei provincii ale Daciei; publicate de: W. Eck, A. Pangerl, AMN, 43–44/I, 2006–2007 (2008), p. 185–210 (*supra*, nr. 1360).

1391. Fragment de diplomă militară (*tabella I*). Dimensiuni: 3,7 × 3,8 cm; litere înalte de 4 cm (fața exterioară) și 5 cm (fața interioară).

W. Eck, A. Pangerl, *loc. cit.*, p. 186–189, nr. 1, fig. 1 a-b (foto).

Extrinscus

*[- - - - et II Fl(avia) Numid]arum
[et II Fl(avia) Bessor(um) et III Gallo]r(um) quae sunt
[in Dacia Infer(iore) sub Cocceio N]asone qui-
[nis et vicennis pluribus(ve) stipend]is emeri-*

- 5 [tis dimissis honesta missione] quorum
[nomina subscripta sunt ipsis l]iberis pos-
[terisq(ue) eorum civitatem dedit et c]onub(ium)

Intus:

[posterisq(ue) eorum] c[iv]itat[em] [dedit et co-]
[nubium cum ux]oribus qua[s tunc habuis-]
[sent cum est civi]tas iis dat[a aut si qui]

Adeastă tăbliță este copie după o *constitutio honestae missionis* din 12 iulie 122 pentru trupele provinciei Dacia Inferior, din care se cunosc alte trei exemplare: ILD, 17 (= RMD, V, 361 = AÉ, 2002, 1742), 18 (= RGZM, 20) și 19 (= AÉ, 2003, 2042). Vezi acum și diploma de la *Asseria* (Podgrade; *supra*, nr. 1390), care atestă încă, în anul 126, pe Cocceius Naso la cârma provinciei Dacia Inferior.

1392. Fragment de diplomă militară (*tabella I*). Dimensiuni: 5,6 × 4,2 cm. Litere înalte de 4 mm (fața exterioară) și 3 mm (fața interioară).

W. Eck, A. Pangerl, *loc. cit.*, p. 190–191, nr. 2, fig. 2 (foto).

Extrínsecus

- [Imp(erator) Caes(ar) divi Traiani Part]hici f[il]ius divi Ner-
[vae nepos Traianus Hadria]nus Aug(ustus) pont[if]ex
[maxim(us) trib(unicia) pot(estate) XVIII co(n)s(ul)] III p(ater) p(atriciae)
[equitib(us) et peditib(us) qui milita]ver(unt) in alis II et
5 [cohortt(ibus) II quae appell(antur) I Cl(audia) Ga]llor(um)
Capiton(iana) et

[- - - et II] Flav(ia) Numidar(um)
[et - - - et s]unt in Dac(ia) In-
[ferior(e) sub]] quinq(ue) et vig-
[inti stipend(is) emerit(is) dimiss(is) h]onest(a) mission(e)
[quor(um) nomina subscript(a) sunt ips]is liberi(s)

Intus

[- - - -] Nov[embres]
[Pansa et] Macro co(n)s(ulibus)

Fragmentul de diplomă datează din anul 134, grație numelor consulilor: *P. Licinius Pansa* și *L. Attius Macro* (CIL, XVI, 79–80; A. Degraasi, *Fasti consulari*, p. 39).

1393. Fragment de diplomă militară (*tabella I*). Dimensiuni: 4 × 3,9 cm. Litere înalte de 4 (*extrínsecus*) și 5 mm (*intus*).

W. Eck, A. Pangerl, *loc. cit.*, 192–193, nr. 3, fig. 3 (foto).

Extrínsecus

- Imp(erator) Caes(ar) divi [Hadriani fil(ius) divi Traia-]
ni Parthic(i) n[ep]os divi Nervae pron(epos) T(itus) Aeli-]
us Hadrianus[s Antoninus Aug(ustus) Pius]
pont[if]ex max(imus) tri[b(unicia) pot(estate) XIII co(n)s(ul) III p(ater) p(atriciae)]
5 equit(ibus) et pedi[t(ibus) qui mil(itaverunt) in al(is) III et nume-]
ro equit(um) Illy[r(icorum) et coh(ortibus) VIII quae app(ellantur) (1) I]
Astur(um) et (2) Hi[sp(anorum) et (1) I Cl(audia) Gall(orum) Capit(oniana) et

(2) I Fl(avia)]
 Commag[en(orum) et (3) I Bracaraug(ustanorum) et (4) I Tyr(iorum)
 sag(ittariorum]

Intus

*Imp(erator) Caes(ar) [divi Hadriani f(ilius) divi Traiani]
 Parthici n[epos divi Nervae pron(epos) T. Ael(ius) Ha-]
 drianus [Antoninus Aug(ustus) Pius, pont(ifex) man(imus) trib(unicia)]
 pot(estate) XIII [- - - -]*

Pe baza puterii tribunicie a împăratului Antoninus Pius, diploma datează între 10 decembrie 149 – 9 decembrie 150 (R. Cagnat, *Cours d'épigraphie latine*⁴, Paris, 1914, p. 198).

1394. Fragment de diplomă militară (*tabelle II*). Dimensiuni: 12,7 × 16,5 cm. Litere înalte de 6–7 mm (*extrinsecus*) și 4 mm (*intus*).

W. Eck, A. Pangerl, *loc. cit.*, p. 194–197, nr. 4, fig. 4 a-b (foto).

Intus

*eorum civitatem dedit et conubium
 cum uxoribus quas tunc habuissent
 cum est civitas iis data aut si qui caelibes
 essent cum iis quas postea duxissent dum-
 5 taxat singuli singulas a(n)te d(iem) III K(alendas) Iul(ias)
 C. Publicio Marcello
 L. Rutilio Propinquo co(n)s(ulibus)
 Alae Hispanorum cui praest
 C. Fidus Q(uinti) f(ilius) Gal(eria tribu) Loreianus
 10 ex gregale
 Adiutori Psi f(ilio) [Be]ssio*

Extrinsecus

<i>L. Attei M. Iuni P. Atini Q. Fabi 5 L. Pulli T. Claudii P. Atini</i>	<i>Atteiani Eutychi Flo[ri] Iti Anthi Erotis Crescentis</i>
---	---

Probabil este o diplomă pentru trupele provinciei Dacia Superior; diploma datează din 29 iunie 120, pe baza numelor consulilor, care se regăsesc pe diplomele de la Cășei și Porolissum (IDR, I, 5–6). Titularul diplomei era un soldat simplu, *Adiutor, Psi f(ilius)* (editorii compară cu *Isi*: CIL, XVI, 108 = IDR, I, 16), din neamul tracilor bessii. Totodată, aflăm numele unui nou ofițer de rang evestru; el poartă un *nomen* ciudat (posibil este o eroare, fiind vorba de *tabella II intus*); acesta poate fi totuși *Iulius*, iar *Fidus* doar *cognomen* (precum numele unui viitor procurator al Daciei Inferioare, *C. Iulius Aquila Fidus*; IDR, I, 13 și IDR, II, 588).

1395. Fragment de diplomă militară (*tabella I*); dimensiuni: 5,5 × 4,5 cm; înălțimea literelor: *extrinsecus* = 3 mm, *intus* = 4–5 mm.

W. Eck, A. Pangerl, *loc. cit.*, p. 198–201, nr. 5, fig. 5 a-b (foto).

Extrinsecus

- et II Gall[orum et - - - -]*
*et vexill(ariis) ex [Africa **sau** Maur(etania) Caes(ariensi) qui sunt cum]*
Maur(is) gen[tilibus in Dacia Super(iore) sub Se-]
datio Sever[ano quinq(ue) et vigint(i)]
 5 *plur(ibus)ve sti[pendiis emer(itis) dimis(sis) hon(esta) mis(sione)]*
quorum nomin[a subscrip(ta) sunt civitatem]
Roman(am) qui eo[rum non hab(erent) dedit et co-]
mub(ium) cum uxo[ribus quas tunc habuissent cum est]
civit(as) is data aut [cum iis quas postea duxissent]
 10 *dumtax(at) sing[ulis]. [A(nte) d(iem) - - - -]*
C(aio) Novio [Prisco]
L(ucio) I[ulio Romulo c(o)n(s)ulibus]

Intus

- [Imp(erator) Caesar, d]ivi Hadriani f(ilius) divi]*
[Traiani Parthici] n(epos) divi Nervae [pron(epos)]
[T(itus) Ael(ius) Hadrian]us Antoninu[s Aug(ustus) pont(ifex) max(imus)]
[trib(unicia)] pot(estate) XV imp(erator) II [c(o)n(sul) IV p(ater) p(atriciae)]
 5 *[equit(ibus) et pedit(ibus) qui] mil(itaverunt) in a[liis...]*

Pe baza numelor consulilor, diploma datează din anul 152 (A. Degrassi, *Fasti consolari*, p. 43; G. Alföldy, *Konsulat*, p. 162). Probleme pune formațiunea menționată în r. 2–3 de pe *extrinsecus*; cu toate rațiunile de spațiu (vezi dilema editorilor), este vorba de aceeași *vexill(arii) Afric(ae) et Mau[r]et(ania)e Caes(ariensis) qui sunt cum Mauris gentilib(us) in Dacia Superiore* din diploma din 8 iulie 158 (CIL, XVI, 108 = IDR, I, 16). S-ar putea ca ei să fi fost aduși în Dacia Superioară cu ocazia evenimentelor de la începutul domniei lui Antoninus Pius, dacă nu chiar pe timpul lui Hadrian, pe timpul misiunii lui Q. Marcius Turbo (vezi C. Opreanu, EN, 19, 2009, p. 215–216).

1396. Fragment de diplomă militară (*tabella I*); dimensiuni: 7,7 × 7,2 cm; înălțimea literelor: *extrinsecus* = 3 mm, *intus* = 4 mm.

W. Eck, A. Pangerl, *loc. cit.*, p. 204–206, nr. 6, fig. 6 a-b (foto).

Extrinsecus

- Imp(erator) Caesar Marcus Aur[elius Antoninus]*
Aug(ustus) Armeneniac(us) pontifex [maximus tribu-]
nic(ia) potest(ate) XLIX imp(erator) I[I co(n)sul] III et]
Imp(erator) Caesar Lucius Aurel[ius Verus Aug(ustus) Ar-]
 5 *meniacus tribun(icia) pot(estate) IV [imp(erator) II proco(n)sul] co(n)sul] II]*
divi Antonini fili divi H[adriani nepotes]
divi Traiani Parthici [pronepotes]
divi Nervae ad[nepotes]
equitibus et peditibus qui m[ilitaverunt] in alis]
 10 *tribus quae appellant(ur) (1) II Ga[lor(um) et Pannon(iorum)]*
et (2) Silian(a) c(ivium) R(omanorum) et (3) I Tungr(orum) Fro[n]ton(iana) et
cohortibus decem]
et duabus (1) I Britton(m) ∞ (milliaria) et (2) I [Britann(ica) equitat(a)]
et (3) I Hispan[orum] ∞ et (4) I Batav(orum) et (5) I [Ael(ia) Gaesat(orum) et (6) II]
Nerv(iana) Brittonum ∞ et (7) II Britan[n(orum) et (8) I Hisp(anorum)]

- ∞ et (9) I Cannanef(atium) et (10) II Hisp(anorum) [et (11) V Lingonum]
 15 et (12) VI Thrac(um) et sunt in Dac[ia Porolissensi]
 sub Sempronio INOPEN
- Intus
- Imp(erator) Caesar Lucius Aurelius Ve[rus Aug(ustus) Armeniacus]
 pont(ifex) max(imus) trib(unicia) pot(estate) XVIII inp(erator) [II proco(n)s(ul) co(n)s(ul)]
 Imp(erator) Caesar Lucius Aurelius Verus [Aug(ustus) Armeniacus]
 IIII imp(erator) II proco(n)s(ul) co(n)s(ul) II divi [Ha-]
 5 drian(i) nepotes divi Traia[mi Parthici pronepotes]
 divi Nervae ad[nepotes]
 equitibus et peditibus qui mil[itaverunt in alis tribus quae appellantur (1) I Gal-]
 lor et Pannon(iorum) et <Panno(niorum)> et (3) II Tu[ngrorum Fron-]
 ton(iana) ∞ et (1) I Brittanor(u)m equ[itata et (2) I Brita-]
 10 nor(um) ∞ et I Aelia Gaesat(orum) et II Ne[rviana Brittonum]
 ∞ et I Hispanor(um) ∞ et I Pann[oniorum] et V]
 Lingon(um) et VI Thrac[um et sunt in Dacia Porolissen-]
 si sub Sempronio In[genuo][
 [quinis et vicenis pluribusve sti]pend[is emeritis] etc.

Diploma datează din 21 iulie 164, precum alte câteva diplome, copii ale aceleiași constituții imperiale (IDR, I, 18-21; ILD, 40-42).

1397. Fragment de diplomă militară (*tabella I*); dimensiuni: 5,5 × 4,5 cm; înălțimea literelor: *extrinsecus* = 3 mm, *intus* = 4–5 mm.

W. Eck, A. Pangerl, *loc. cit.*, p. 198–201, nr. 5, fig. 5 a-b (foto).

- Intus
- [alae? / cohortis ? - - -] eae [- - -]
 [cui praest - - - -] us [- - - -]
 ex pe[dite]
 [- - - - ene[- - - -]
 [Descript(um) e] t recognitum ex tabula aerea]
 5 [quae fixa] est Ro[mae in muro post tem-]
 [plum div] i A[ug(usti) ad Minervam]
- Extrinsecus
- [Imp(erator Caesar)]
 [equitibus et peditibus qui militaverunt in alis... et cohortibus...]
 [quae appell(antur) - - - -]
 [II Gall(orum) et Pann(niorum) et Silia]n(a) et Tung(rorum) [Front - - -]
 5 [- - -] et I Ulp(ia) Brit[t(onum) ∞ - - -]
 [I Ael(ia) Ga]esa[torum - - -]

Din numele trupelor păstrate pe micul fragment de tăbliță, rezultă că este vorba de o diplomă privitoare la armata provinciei Dacia Porolissensis. Dată nesigură.

1398. UTHINA (Oudhna, Africa Proconsularis). Fragment de placă de marmură; dimensiuni: 0,26 × 0,26 × 0,03 m.

AE, 2004, 1820.

[- - - - -]
 [- - - tr]ium Dacia[rum - - -]
 [- - - praepo]sito vexill[ationibus - - -]
 [- - - aed?]em Mart[is?] - - -]
 [- - - - -]

Editorii consideră că este vorba de un omagiu public pentru C. Vettius Sabinianus, originar din Thuburbo Maius (vezi IDRE, II, 427 = AE, 1920, 45 = ILAfr., 2810). Afirmația: „Le commandement de vexillationes légionnaires est intervenu avant le gouvernement de trois Dacies, peut-être lors de la révolte d’Avidius Cassius” nu concordă cu cursul inscripției de la Thuburbo Maius citată mai sus, precum și cu afirmația din r. 5–8: *praeposito vexillationibus ex Illyrico missis ab imp(eratore) M(arco) An[to]nino ad tutelam Urbis*.

B) MOESIA INFERIOR

(Dobrogea)
 (1399–1425)

Bibliografie – Generalități

(1399–1411)

1399. V. Botez, *Cultul imperial în provincia Moesia Inferior (sec. I–III p. Chr.)*, București, 2009.

Cartea este precedată de un studiu cu același subiect publicat în AMN, 43–44, 2006–2007, p. 111–150 (vezi CepR, XVI, 2006, 1204).

1400. N. Gostar, *Marele monument funerar roman de la Adamclisi*, Iași, 2008, 178 p + 1 p. cu reconstituirea feței altarului funerar (aceeași și pe coperta cărții) + 1 pl. depliant (cu câteva fotografii conexe); prefață de Adrian Rădulescu, ediție îngrijită de Oct. Bounegru).

Contribuția editorului este neglijabilă; se poate reține doar neglijența cu care au fost făcute corecturile! Vezi și darea de seamă publicată în această revistă (mai departe, p. 351–354).

1401. Al. Suceveanu, *Opuscula Scythica. Grecs et Romains au Bas-Danube*, București, 2009. Culegere de studii, însoțite de scurte *Addenda et corrigenda*.

1402. Guy Vottéro (éd.), *Le grec du monde colonial antique, I. Le N. et NO. de la Mer Noire*. Actes de la Table Ronde de Nancy 28–29 septembre 2007 (Études anciennes, 42), Nancy, 2009.

Reproducem sumarul volumului, întrucât toate comunicările fac cel puțin referire la spațiul Scythiei Minore:

– Youri A. Vinogradov, *The Cimmerian Bosphorus: the main Stages of History*, p. 7–32;

– Serguei R. Tochtasiev, *De nouvelles données sur l’histoire de la koiné dans le Nord de la Mer Noire*, p. 33–49;

– Serguei D. Kryjitski, *Olbia pontique. État actuel de l’étude et discussion de certains problèmes historiques*, p. 51–66;

– Valentina V. Krapivina, *Les inscriptions d’Olbia du Pont. Caractéristiques générales et contexte archéologique*, p. 67–80;

– Florica Bechet, *Les colonies grecques du Pont gauche: histoire et langue*, p. 81–118 (de reținut în special observațiile despre: caracteristicile generale ale dialectului ionian – fonetică, flexiunea substantivului, pronumelui și verbului, lexic; despre același dialect în coloniile pontice; caracteristicile generale ale κοινῇ megariene, cu privire specială la Callatis; limba inscripțiilor grecești în epoca imperială);

– Alexandru Barnea, *Les Grecs de la ville romaine de Tropaeum Traiani*, p. 119–123 [discuție pe marginea unor epigrafe dedicate lui *Zeus Ombrimos* (Al. Barnea, SCIV, 20, 1969, 4, p. 595–609), *Hera basilissa* (IGLR, 171) și Poseidon: *infra*, nr. 1418];

– Hristo Preshlenov, *Städtebau, Machthaber und Sozialorganisation an der bulgarischen Schwartzmeerküste* (6. – 1. Jh. V. Christ), p. 125–194

– Mirena Slavova, *The Greek Language on the Bulgarian Coast of the Black Sea in Antiquity* (6th Cent. B.C. – 1th Cent. B.C.), p. 195–220.

1403. Maria Bărbulescu, Livia Buzoianu, *Inscriptions inédites et revisées de la collection du Musée d'histoire nationale et d'archéologie de Constantza. I.*, Pontica, 42, 2009, p. 389–407. Vezi *infra*, nr. 1413–1419.

Cu ocazia verificării patrimoniului epigraphic al Muzeului din Constanța, au apărut câteva noi piese epigrafice, provenind de la Tomis sau din împrejurimi.

1404. Maria Bărbulescu, Adriana Câteia, Williy Wisoșenschi, *Piese epigrafice și sculpturale din teritoriul rural*, Pontica, 42, 2009, p. 409–427. Vezi *infra*, nr. 1420–1423.

Titlul necesită poate o completare: *al cetății Tomis* (?). Nu se indică locația pieselor și numărul de inventar.

1405. Oct. Bounegru, *La chorothésie histrienne. Essai d'une taxonomie contextuelle*, Pontica, 42, 2009, p. 375–383.

Dar cuvântul grecesc ὁροθσία se transcrie în românește *horothesia* și în chip asemănător în franțuzește (vezi, spre exemplu, D. M. Pippidi, *Parerga*, București – Paris, 1984, p. 212: *l'hórothésie*).

1406. V. Cojocaru, *Zur Proxenie in den griechischen Städten des Pontischen Raum*, Pontica, 42, 2009, p. 349–374.

1407. W. Eck, R. Ivanov, *C. Iulius Victor, senatorischer Legat von Moesia Inferior unter Valerianus und Gallienus und das Kastell Sostra-Siosta*, ZPE, 170, 2009, p. 190–200 (v. *infra*, nr. 1412).

1408. L. Mihăilescu-Bîrliba, *Note épigraphique. Trois familles d'Oescs à Troesmis*, Pontica, 42, 2009, p. 385–388.

Remarci asupra inscripțiilor publicate în ISM, V, nr. 177, 188, 203.

1409. Liana Oța, *Un posibil producător de opaițe din Moesia Inferior*, Apulum, 46, 2009, p. 385–396.

Marca ΔΙ, pe numeroase opaițe din Dobrogea, a fost considerată ca forma greacă a numelui lui *Zeus* la dativ: Δι (C. Iconomu, *Opaițe greco-romane*, Constanța, 1967, p. 20); autoarea citată constată însă că există și forma Δ. Aceste mărci apar pe un număr de 76 de piese din partea estică a provinciei Moesia Inferior – ceea ce îndreptățește presupunerea că este vorba de un producător din această provincie, probabil dintr-uo cetate greacă de pe coasta de vest a Mării Negre.

1410. Adriana Panaite, Cristina-Georgeta Alexandrescu, *A „rediscovered” inscription from Dobrudja. Roads and Milestones in Scythia (3rd-4th Centuries A.D.)*, Pontica, 42, 2009, p. 429–495.

Fragment de stâlp miliar din epoca primei tetrahii, publicat după un desen din arhiva lui Gr. Tocilescu (*infra*, nr. 1424). De asemenea, se transcriu cele 19 inscripții miliare descoperite până

acum în Dobrogea (p. 434–442); la acestea se adaugă acum alte două fragmente: *infra*, nr. 1421–1422.

1411. Alexander Rubel, *Eine Besitzmarke aus Moesia Inferior und die römische Militärpräsenz in Ibida*, *Archäologischer Anzeiger*, 2008, 2. Hbb. (extras). V. *infra*, nr. 1425.

Inscripții recent descoperite sau revizuite

(nr. 1412–1425)

1412. SOSTRA (Lomets, distr. Lovetsch, Bulgaria); pe drumul de la Oescus spre Philippopolis, aproape de pasul Trojan (numele localității apare în *Tabula Peutingeriana*). Bază de calcar, dimensiuni: 1,75 × 0,56 × 0,53 m. Câmpul epigrafic măsoară 1,00 × 0,56 m; litere înalte de 5–5,5 cm; primul rând este gravat pe plinta de sus a altarului, ultimul pe plinta de jos.

W. Eck, R. Ivanov, *ZPE*, 170, 2009, p. 190–200 (v. *supra*, nr. 1407).

Imp(eratori) Caesari
P(ublio) Lic(inio) Gallenio (sic)
P(io) F(elici) Invicto Aug(usto),
ponte(ficio) max(imo) (sic)
 5 *trib(unicia) potest(ate) co(n)s(uli)*
p(atri) p(atriae) proco(n)s(uli), de-
dicante C(aio) Iul(io)
Victore, leg(ato)
Augg(ustorum) pr(o) pr(aetore) per
 10 *Aur(elio) Domitia-*
no, 7 (centurione) leg(ionario) (!), praep(osito)
coh(ortis) II Red(ucum), devotus
numini ipsius
de qu(a)estura coh(ortis)
 15 *posuit*
 PR PR
 Pe latura stângă sunt gravate:
POSITA VI IDVS OCTOBRES
 // - - - IO resturi de litere - - - - - //
 // - - - - - resturi de litere - - COS //

Pe un stâlp miliar de la Tomis, din timpul împăraților Valerian și Gallienus, se menționează refacerea drumului din zona litoralului, *agente praes(ide) provin(ciae) C. Iul(io) Victore* (Maria Bărbulescu-Munteanu, A. Rădulescu, *Pontica*, 24, 1991, p. 132–136, nr. 3; *AE*, 1993, 1376; *CEpR*, XIII, 629); pe alt stâlp miliar, din timpul împăratului Claudius II, opera s-a realizat *agente praes(ide) prov(inciae) Titio Saturnino* (*Pontica*, 24, p. 136–139, nr. 4; *AE*, 1993, 1377; *CEpR*, XIII, 630). În amândouă cazurile, inscripțiile au ca autor *metropolis Tomitanorum*; din acest motiv, guvernatorul este desemnat cu titlul său civil: *praeses provinciae*. În inscripția de la Sostra, C. Iulius Victor apare cu titlul de *leg(atus) Augg(ustorum) pr(o) pr(aetore)*, fiind vorba de un mediu militar; dar literele de pe plintă se completează nu *pr(o) pr(aetore)* (cum propun editorii), ci mai degrabă *pr(aeses) pr(ovinciae)*. Provincia Moesia Inferioară continuă să aibă în frunte un legat de rang senatorial, până pe timpul împăratului Aurelian (vezi *CIL*, III, 14460).

În r. 11, > LEG: întrucât nu se menționează numele legiunii, trebuie completat (*centurio leg(ionarius)*) (deoarece, oricum, un centurion legionar avansa trecând dintr-o legiune în alta).

Trupa din r. 12 era până acum necunoscută; editorii arată însă că în *Notitia Dignitatum* (Or., XLII, 40) apare, sub autoritatea comandantului (*dux*) Daciei Ripensis, un *tribunus cohortis secundorum Reducum*.

1413. Castelu (jud. Constanța). Fragment de stelă funerară de calcar, descoperită în 1987, în cursul săpăturilor. Dimensiuni: 0,30 × 0,60 × 0,31 m. Litere înalte de 4 cm; ligaturi: r. 3, N + E; 4 M + H. MINAC; inv. 35807.

M. Bărbulescu, L. Buzoianu, *Pontica*, 42, 2009, p. 389–393, nr. 1, fig. 1 a-b (foto, desen) (*supra*, nr. 1403).

[- - - - -]
 Α Ποντίου
 ὁ καὶ Τομίτης
 ζῶν ἐαυτῷ καὶ
 5 τῇ μητρὶ Ἀφῇ
 καὶ τῇ γυναικὶ
 Τρυφώσῃ
 [τὴν στήλην]
 [ἀνέστησεν]
 [Χαῖρε παρο-]
 [δεῖτα]

Ultimele cinci rânduri sunt întregite de autoare, după care dăm traducerea: „Cutare, fiul lui Pontios, zis și Tomitanul, fiind în viață, pentru mama sa Aphe și pentru soția sa Tryphosa, a ridicat această piatră spre amintire. Salutare, trecătorule !”.

După scris, secolul II p. Chr.

1414. TOMIS. Fragment de placă de marmură, descoperit întâmplător la Constanța, în 1978. Nu se indică nici dimensiunile piesei, nici înălțimea literelor; literele sunt mai înalte în textul latin (în r. 1, *O* mai mic decât celelalte). MINAC, inv. 29709.

M. Bărbulescu, L. Buzoianu, *Pontica*, 42, 2009, p. 393–394, nr. 2, fig. 2 a-b (foto și desen) (*supra*, nr. 1403).

[- - - - -] Cor-
 [nuti lib(erta) patr(ono) c]aris(simo)
 [f(eci). H(ic) s(itus) e(st)]
 [- - - - - K]ορνούτου
 5 [ἀπελ]ευθέρα
 [(τῷ) πατέρι ἐποίησα]. Χαίροις

Traducere: „Eu..., liberta lui] Cornutus, am făcut să se ridice [monumental] pentru patronul prea drag. Aici zace. Salutare !”.

După scris, secolul II p. Chr.

1415 (= ISM, II, 291) TOMIS. Fragment de placă de marmură, descoperit întâmplător la Constanța, în 1990. Dimensiuni: 0,39 × 0,36 × 0,14 m. Inscripția era cuprinsă într-o *tabula* ansată; litere înalte de 5–6 cm; *A* are bara mediană frântă, *sigma* este rectangular, iar *Y* poartă o bareță sub locul de unire a brațelor. MINAC; inv. 43451.

M. Bărbulescu, L. Buzoianu, *Pontica*, 42, 2009, p. 394–3946, nr. 4, fig. 3 a-b (foto și desen) (*supra*, nr. 1403).

Autoarele observă că acest fragment se îmbină cu cel publicat în ISM, II, 291; astfel, întregirea ultimelor trei rânduri din culegerea de inscripții tomitane nu se confirmă. Noua lectură:

[- - - - -]
 [- - - - -]o[v]
 [ὁ καὶ Βασί]λεὺς ναύ -
 κληρος ζέσας ἔτη
 λ' κατεσκεύασα. Χαῖ(ρε) !

Autoarele traduc: „[Cutare, fiul lui cutare, numit și Basi]leus, armator, după ce am trăit 30 de ani, am făcut să se ridice [acest monument]. Salutare!”. Dar numele, considerat a fi un *signum* (ὁ καὶ = *qui et*), ar putea fi întregit și altfel, de exemplu Ἀχιλλεύς, nume întâlnit în Scythia Minor (vezi ISM, I, 217).

După scriere, secolele II–III p. Chr.

1416. TOMIS. Fragment de placă de marmură; condiții de descoperire necunoscute. Textul inscripției era cuprins într-un cadru profilat. Dimensiuni: 0,42 × 0,41 × 0,11 m. Litere înalte de 3 cm; *sigma* este rectangulară, *O* romboidală, iar *A* cu bara orizontală frântă; ligaturi: r. 1 și 4 A + M, 2 M + M. Inv. 43453.

M. Bărbulescu, L. Buzoianu, Pontica, 42, 2009, p. 396-398, nr. 4, fig. 4 a-b (foto și desen) (*supra*, nr. 1403).

Στήλη Με[νετίμου]
 γράμματα τα[ῦτα ἐχει]
 ὅστις ἔνεστι τιθέ[ναι]
 [ἐν] γῇ Μενετ[ίμου] ἕτερον
 5 [ἐλτ]α Τομευ[τῶν πόλει]
 [δῶσειν κτλ. - - - -]

Traducere: „Stela lui Mnemeios poartă aceste litere: este posibil ca cineva să așeze în pământul lui Mnemeios pe altcineva, pentru ca să-l dea cetății tomitanilor...”.

Considerând că la gravarea textului s-a comis, în r. 3, o eroare, autoarele propun următoarea întregire a r. 4-7:

ὅς τις ἐνθεῖνατι τ[ολμήσῃ]
 [ἐν] γῇ Μενετ[ίμου] ἕτερον
 [σῶμ]α Τομευ[τῶν] τῇ πόλει
 [δῶσει προστείμου - - - -]

Noua traducere: „Oricine va îndrăzni să depună un alt corp în pământul lui Mnemeios, să dea cetății tomitanilor ca amendă...”.

Secolul III p. Chr.

1417. TROPÆVM TRAIANI. Altar de calcar descoperit întâmplător în 1987 la nord de Adamclisi, în timpul lucrărilor de terasare pentru plantarea viței de vie. Ușor deteriorat, dar fără a afecta grav inscripția. Dimensiuni: 0,61 × 0,34 × 0,28 m. Litere înalte de 4–5 cm. Inv. 43454.

M. Bărbulescu, L. Buzoianu, Pontica, 42, 2009, p. 398–400, nr. 1, fig. 5 a-b (foto și desen) (*supra*, nr. 1403).

Invicto
Mithrae
 [.] *Octa*[vi-]
 [u]s *P*[ro-]
 5 *bus v(otum) l(ibens) [s(olvit)]*

1418. TROPAEVM TRAIANI. Altar descoperit în cursul săpăturilor efectuate de Mihai Sâmpetru, rămas inedit (acoperit cu pământ); redescoperit în anul 2003, cu ocazia unor lucrări de conservare. Nu se dau alte detalii tehnice.

Al. Barnea, *op. cit. (supra, nr. 1402)*, p. 121–122 (fără ilustrație).

Ποσειδόν-
ωνι Κυανο-
χέτη ή πό-
λις Τροπε-
5 ισίων υπέρ
της εύρέσεως
[τοῦ ὕδατος]

Autorul arată că epitetul zeului Poseidon, se întâlnește la Homer, în Iliada (14, 357 și 20, 144): Κυανοχαίτης, „à la chevelure noire ou bleu-foncée”; întregirea din r. 7 este permisă de expresia υπέρ της εύρέσεως τοῦ ὕδατος dintr-o altă inscripție de la Tropaeum, de dată mai târzie, închinată Ἡρῇ Βασιλίσσῃ (Gr. Tocilescu, RIAF, 10, 1905, p. 257; idem, CRAI, 1905, p. 565; vezi și Em. Popescu, IGLR, nr. 171). Zeul mării mai apare la Tropaeum, dar în ipostaza sa latină, *Neptunus Augustus* (CIL, III, 14433), într-o dedicație pusă de o *vexil(latio) leg(ionum) I Ital(icae) M(oesicae ?) et V Ma(cedonicae) D(acicae ?) Trop[aei] sub curam Eptidi Modesti, (centurionis) leg(ionis) V Mac(edonicae) et Valeri Clementis, (centurionis) leg(ionis) I Ital(icae)*, venită probabil pentru lucrări cândva la începutul secolului al IV-lea³; este posibil ca toate trei inscripțiile citate să se refere la același eveniment: descoperirea unui izvor, de unde apa era adusă printr-un apeduct până în orașul rectorit de împărății Constantin și Liciniu.

1419. CARSIVM (Hârșova). Fragment de altar de calcar friabil descoperit în 1999, în cursul săpăturilor. Dimensiuni: 0,32 × 0,20 × 16 m. Litere înalte de 2 cm. Inv. 43452.

M. Bărbulescu, L. Buzoianu, *Pontica*, 42, 2009, 400–4402, nr. 2, fig. 4 a-b (foto și desen) (*supra*, nr. 1403).

Deo
Invicto
M[it(h)r]a(e)?
Lucia[n(us)]
5 ex v[oto]
[posuit]

1420. Mihail Kogălniceanu (jud. Constanța). Fragment de bloc de calcar poros (descoperire întâmplătoare). Dimensiuni: 0,295 × 0,29 × 0,30 m. Litere înalte de 4–5 cm.

M. Bărbulescu et alii, *Pontica*, 42, 2009, p. 411–414, nr. 1, fig. 1 (foto) (*supra*, nr. 1404).

Ἀγαθ[ῆ]
Τύχη.
Μητρὶ Θε-
ῶν ευχαρι-

³ După părerea lui N. Gostar (AM, 9, 1980, p. 129), această inscripție datează din epoca târzie, când legiunea V Macedonica se afla în Dacia Ripensis, iar legiunea I Italica în Moesia Secunda.

5 στήριον
Σούρι[ς]
[- - - -]
[ἀνέθηκεν]

Traducere: „Noroc bun ! Marei Mame a Zeilor, Souris (?), drept mulțumire, [a consacrat acest monument]”.

Numele dedicantului găsește analogii în onomastica tracică, dar și în cea orientală (semitică); vezi analogiile citate de autori. Datare: secolul al III-lea p. Chr.

1421. Mihail Kogălniceanu (jud. Constanța). Stâlp de calcar (*milliarium*) descoperit la circa 1,2 km sud-vest de localitate, la marginea pădurii. Dimensiuni: $\hat{h} = 0,80$ m, diam. = 0,40 m. Litere înalte de 4–5 cm.

M. Bărbulescu et alii, Pontica, 42, 2009, p. 414–415, fig. 2 a-c (foto, desen) (*supra*, nr. 1404).

Imp(eratoribus) CC(aesaribus) [A]urel(io) Val(erio)
Diocletiano et
M(arco) Aurel(io) Val(erio)
Maximi[ano]
5 *Invict(is) Augg(ustis) [et]*
Fl(avio) Val(erio) Constantio
et G[al]erio Val(erio) [Maxi-]
[miano n]o[b(ilissimis) C(aesaribus)]
[- - m(illia) p(assuum)]

În r. 8, pe piatră, trebuie să fi fost NN CC (cf. r. 1).

În partea superioară a bornei se mai văd câteva litere: C FL CAE; autorii: „După forma neîngrijită a scrierii și recunoașterea numelui imperial *Flavius* (abreviat), presupunem o eventuală reutilizare a stâlpului în sec. IV p.Chr”. Totuși, în mod normal, ar trebui ca aceste litere răzlețe să provină dintr-o inscripție mai veche, ștersă, peste care s-a regravat inscripția cu numele împăraților din prima tetrarhie.

1422. Mihai Kogălniceanu (jud. Constanța); descoperire întâmplătoare, spre sudul comunei (în cartierul tătarese). Dimensiuni: $\hat{h} = 0,80$, diam. = 0,35 m. Litere înalte de 4 cm.

M. Bărbulescu et alii, Pontica, 42, 2009, p. 415–417, fig. 3 a-c (foto, desen; *supra*, nr. 1404).

Se mai păstrează doar câteva litere:

A
VAL
N

După autori, este tot un fragment de inscripție miliară, din epoca primei tetrarii.

1423. Palazu Mic (jud. Constanța); descoperire în apropierea localității, de unde sunt semnalate și alte descoperiri. Stelă rectangulară de calcar poros, ruptă în partea stângă și la bază; decorată cu un fronton rectangular (în care apare o rozetă) și acrotere. Dimensiuni: $0,65 \times 0,54 \times 0,26$ m. Litere înalte de 5 cm.

M. Bărbulescu et alii, Pontica, 42, 2009, p. 417–418, nr. 1, fig. 4 a-c (foto, desen) (*supra*, nr. 1404).

Pe chenarul de jos al frontonului se citește formula *D(is) M(anibus)*; dedesubt, din două rânduri, au mai rămas câteva litere:

IV S
IV

1424. Crângu (fost Cara Amat = Caramat; com. Ion Corvin, jud. Constanța). Fragment de stâlp miliar; dispărut; cunoscut după un desen de V. Richter (păstrat în arhiva lui Gr. G. Tocilescu, Biblioteca Academiei Române, mss. 5132, p. 296). Dimensiuni: $\hat{h} = 2,08$ m; diam. = 0,35 m sus și 0,60 m la bază.

Adriana Panaite, Cristina Georgeta Alexandrescu, *Pontica*, 42, 2009, p. 432-433, fig. 2 (desenul lui V. Richter) (v. *supra*, nr. 1410). Lectura autoarelor:

[DD(ominis)] Nn(ostris) DIOCLET[iano]
 et Maximi[ano]
 Invictis A[ug(ustis) et Fl(avio) Val(erio)]
 [[Co]nstan[tio et Galerio Val(erio)]]
 5 [Maxi]miao [[N]]
 N(o)bb(ilissimis) Caes[[s(aribus)]]
 M I I I A I A S S
 M(illia) p(assuum) III

Epoca primei tetrarii. Numele împăraților nu sunt în cazul ablativ, cum completează autoarele, ci la nominativ (vezi, în repertoriul miliariilor din Dobrogea, întocmit de autoare, p. 440–441, nr. 13 b); literele distruse nu se datorează unei martelări, prin urmare nu trebuie folosite paranteze patrate duble. În r. 7, lectura corectă este *milia pass[uum]* (la care s-au gândit și cele două autoare, p. 433). Așa arăta inscripția când a fost adusă din atelierul de pietrărie; la așezarea stâlpului, s-a gravat distanța, de data aceasta abreviat: *MP III*

1425. IBIDA (Slava Rusă, jud. Tulcea). Tăbliță de bronz în formă de *tabula ansata* (cea din dreapta ruptă), descoperită în cursul săpăturilor dn în anul 2001, având o inscripție realizată prin punctare. Dimensiuni: $4,95 \times 2,1$ cm. Muzeul Tulcea (inv. 45643).

A. Rubel, *loc. cit.* (*supra*, nr. 1411).

> Aponi

Valeri

Aponius Valerius era probabil centurion într-o trupă auxiliară.

EXPOZIȚIA 175 DE ANI ÎN SLUJBA ARHEOLOGIEI

Inițiativa generoasă a conducerii Casei Oamenilor de Știință – de a găzdui, în impunătorul hol al clădirii din Calea 13 Septembrie nr. 13, o serie de expoziții de prezentare a activității institutelor de cercetare ale Academiei Române – s-a concretizat într-o primă manifestare, inaugurată la 7 aprilie 2009. Onoarea de a deschide seria a revenit Institutului de Arheologie „Vasile Pârvan”. Provocarea a fost mare. Cum să sugerezi bogăția și diversitatea unui patrimoniu acumulat în 175 de ani de existență a unei instituții, cum să redai complexitatea unui institut de cercetare al cărui domeniu de activitate este trecutul în lumea trepidantă a mileniului III ? Expoziția *175 de ani în slujba arheologiei* s-a dorit un răspuns la aceste întrebări, dublat de reverența cercetătorilor instituției noastre față de știința pe care o reprezintă.



Organizată din punct de vedere spațial în două secțiuni, expoziția – compusă din 38 de afișe și 19 vitrine – urmărea să sugereze, prin prezentări în care documentația scrisă se îmbina cu cea grafică și prin expunere de artefacte, complexitatea activității instituției, îmbinarea de tradiție și modernitate, diversitatea problematicii, bogăția și varietatea unui patrimoniu provenit din donații și cercetări arheologice.

SCIVA, tomul 61, nr. 3–4, București, 2010, p. 331–341

Expoziția se deschidea prin secțiunea din partea stângă a holului, cu creionarea, în cadrul a trei afișe, a evoluției unei instituții ale cărei acte de naștere datează din secolul al XIX-lea: porunca domnească a lui Alexandru Dimitrie Ghica Voievod pentru înființarea la București a Muzeului de Istorie Naturală și Antichități din 3 noiembrie 1834 și Decretul prin care se aprobă „Regulamentul pentru administrarea și organizarea Muzeului de Antichități din București”, dat de domnitorul Alexandru Ioan Cuza la 25 noiembrie 1864. Primul așezământ muzeal românesc, datorat în primul rând donației către stat a colecției de antichități a banului Mihalache Ghica, a funcționat pe lângă Eforia Școalelor Naționale, cu sediul în cadrul Colegiului Sf. Sava, situat pe locul ocupat astăzi de universitatea bucureșteană. Descoperiri arheologice, precum recuperarea în 1841 a pieselor salvate din celebrul tezaur de la Pietroasa, „Cloșca cu puii de aur”, ori donații din partea colecționarilor de antichități, cea mai bogată fiind cea a generalului Nicolae Mavros, considerat unul dintre ctitorii muzeului, au contribuit la îmbogățirea patrimoniului instituției. La conducerea Muzeului Național de Antichități s-au succedat nume ilustre ale științei arheologice și ale vieții academice românești, datorită cărora s-a produs treptat schimbarea fundamentală de la caracterul său anticvaric, specific multor muzee de antichități din Europa secolului al XIX-lea, la acela de centru și coordonator al întregii mișcări arheologice din țară, prin exercitarea funcției de cercetare, completate de îndeplinirea misiunii de protecție a patrimoniului arheologic. Au fost puse bazele arheologiei clasice, preistorice și, mai târziu, medievale, inițiindu-se marile șantiere arheologice (a căror cercetare fie continuă și astăzi, fie a fost reluată, la alte dimensiuni). Instituția a funcționat o vreme în cadrul Universității din București, iar din 1932 în Casa Macca, imobilul din str. Henri Coandă nr. 11, sediul central actual al Institutului de Arheologie. În 1949, Muzeul Național de Antichități a intrat în structura Academiei R.P.R., inițial în subordinea Institutului de Istorie, mai târziu ca unitate de sine stătătoare, pentru ca din iulie 1956 să fie transformat în Institut de Arheologie, devenit, din 1992, Institutul de Arheologie „Vasile Pârvan” al Academiei Române.

Prezentarea istoricului instituției era susținută în cadrul expoziției prin artefactele expuse în primele două vitrine, în care au putut fi admirate silexuri provenind din Danemarca, antichități egiptene, vase grecești și romane, piese de podoabă și de port din epoca migrațiilor. Selecția s-a bazat pe obiecte provenind din prestigioase colecții particulare (Papazoglu, Bolliac, Sturza, Rosetti, Kretzulescu, Cantilli, Casotti, Kogălniceanu, Enciulescu, Beldiceanu, Butculescu, Zamfirescu, Lenș, Solacolu, Vendelin, Ardos, Mititelu, Slobozianu, Lucaciu, Tzigara-Samurcaș), din colecția de vase grecești de la muzeul Kalinderu, pe unele piese din colecția Sutzu preluate de la Academia Română, obiecte din vechile colecții ale Universității sau din colecția muzeului Saint Georges etc.), intrate prin donații sau achiziții în patrimoniul Muzeului Național de Antichități.



Circuitul expozițional continua prin prezentarea activității institutului, ilustrată în primul rând prin practicarea arheologiei de tip sistematic sau programat ca modalitate de cunoaștere a trecutului și ca sursă de patrimoniu. Aceasta a fost reflectată, prin intermediul a 27 de afișe, a 14 vitrine, a trei grupaje de vase și al unei reconstituiri funerare, de prezentarea unor importante situri arheologice, de pe întregul teritoriu al țării, acoperind un interval cuprins între paleolitic și evul mediu târziu. Se realiza astfel o imagine documentată și dinamică asupra desfășurării programelor și proiectelor de cercetare în cadrul sectoarelor Institutului, de arheologie preistorică, centrul de tracologie, arheologie greco-romană și epigrafie, arheologie medievală, precum și în cadrul sectorului numismatică.



Expoziția și-a propus să prezinte, din multitudinea de situri arheologice cercetate de-a lungul existenței instituției, doar șantierele arheologice în desfășurare, unele deschise la sfârșitul secolului al XIX-lea sau la începutul secolului al XX-lea, unele măsurându-și realizările în jumătăți de secol, altele demarate în anii '80 ai veacului trecut ori reprezentând proiecte ale mileniului III. Afișele și vitrinele ilustrau specificul activității arheologice în cadrul unor stațiuni paleolitice (Zăbrani, Boinești, Ciuperceni, peștera „La Adam”), al unor situri pre-și protoistorice (Schela Cladovei, Pietrele, Costișa, Rotbav, Mironești, Radovanu,

Cârlomănești, Popești, Bâzdâna, Stelnică, Zimnicea, Poieniști), al cetăților greco-romane, romane și romano-bizantine (Histria, Orgame/Argamum – Capul Dolojman, Tropaeum Traiani – Adamclisi, Halmyris – Murighiol, Dinogetia – Garvăn, Câmpulung-Jidova) ori bizantine (Păcuiul lui Soare, Nufăru), în situri complexe postromane și medievale (Târgșoru Vechi, Sighișoara, Feldioara). Siturile arheologice aparținând epocilor pre- și protoistorică au fost prezentate în secțiunea din partea stângă a holului, secțiunea din partea dreaptă fiind dedicată stațiunilor ilustrând epocile clasică și medievală.

Ideea de bază a expunerii a constat în ilustrarea lanțului operațional reprezentat de cercetarea arheologică, de la activitatea de teren, presupunând identificarea siturilor, a situațiilor și a complexelor arheologice, urmată de înregistrarea acestora, cu mijloace variate, de la cele tradiționale la cele de ultimă generație, la relevarea unor complexe sau a materialelor arheologice, supuse apoi procesului de conservare-restaurare, depozitare, inventariere și studiere în vederea valorificării informației din punct de vedere științific și, eventual, și muzeistic. Prin intermediul materialelor expuse, cercetătorii au încercat să sugereze efortul colectiv presupus de cercetarea urmelor materiale ale trecutului, atât în sensul succesiunii generațiilor de cercetători și al acumulărilor de cunoștințe în timp, cât și al colaborărilor, pe plan național și în cadrul unor proiecte internaționale, notele comune ale activității noastre și specificul fiecărui sit.









Expoziția evidențiază și o altă dimensiune a arheologiei, cea de implicare în viața socială, prin rolul arheologiei preventive în derularea proiectelor investiționale, a lucrărilor de infrastructură, în cercetarea siturilor suprapuse, subliniind importanța salvării patrimoniului prin cunoaștere și înregistrare.

O altă trăsătură a activității de cercetare în cadrul institutului, ce s-a dorit a fi ilustrată, prin intermediul a șase afișe și a trei vitrine, a fost importanța interdisciplinarității în studiul trecutului, prin colaborarea dintre arheologi, antropologi, arheozoologi, arhitecți, epigrafiști, numismați, conservatori-restauratori în cadrul institutului, precum și participarea la programe de cercetare în colaborare cu alte instituții, pe plan național și internațional, unele în cadrul unor consorții de cercetare.



Expoziția se încheia prin sintetizarea modalităților de valorificare a activității institutului prin publicații și organizarea de manifestări științifice și expoziționale. Au fost prezentate aspecte ale unei variate producții de carte (enciclopedii, monografii arheologice, serii monografice, ediții de documente, sinteze arheologice, culegeri de studii, studii arheologice și interdisciplinare publicate în prestigioase serii monografice și reviste de profil din străinătate și din țară, volume

privind popularizarea unor situri sau artefacte arheologice, revistele de specialitate ale institutului). A fost ilustrată dimensiunea organizatorică a institutului la nivelul unor manifestări științifice importante, cu participare națională sau internațională, al colaborărilor internaționale în cadrul unor proiecte de valorificare a patrimoniului arheologic, epigrafic și numismatic.

Manifestarea din aprilie-mai 2009 a permis încă o dată evidențierea unei dimensiuni importante a activității institutului nostru – cea muzeistică. Revigorarea Muzeului Național de Antichități, ca sector integrat institutului, urmare a Hotărârii Biroului Prezidiului Academiei Române din 22 mai 1990, chiar dacă deocamdată într-un spațiu limitat, cu personal redus și cu mijloace modeste, ar putea oferi cadrul recuperării unei tradiții ilustre. Patrimoniul arheologic actual al institutului cuprinde, pe lângă vechile colecții de antichități egiptene, de vase miceniene, cipriote, italiote și atice, de opaițe și sticlărie romane, de inscripții și monede, importante descoperiri de piese arheologice, păstrând organizarea în colecții de studiu, pe criterii topografice și cronologice, de la uneltele paleolitice până la artefactele medievale târzii, precum și piese epigrafice, arhitecturale, sculpturale, numismatice, fiind îmbogățit prin donațiile și achizițiile adăugate fondului inițial și, mai ales, prin continuarea programului de cercetări arheologice al institutului.



Mici încercări de punere în valoare a acestor colecții s-au făcut mai ales prin expozițiile realizate cu prilejul organizării unor sesiuni aniversare sau tematice, dublate de participarea la diverse manifestări expoziționale în calitate de co-organizator. Realizarea unor condiții corespunzătoare de păstrare și îngrijire a acestui patrimoniu și valorificarea sa, atât sub aspect științific, cât și muzeistic, ar putea reprezenta o sugestie nu lipsită de temei în încercarea de evidențiere a „utilității sociale” a cercetării arheologice.

Text: Oana Damian
Fotografii: George Chelmec

CERAMICA ROMANĂ DIN SECOLUL AL VI-LEA LA DUNĂREA
DE JOS. STUDIU STATISTIC ȘI FUNCȚIONAL
CU VEDERE SPECIALĂ ASUPRA DOBROGEI¹

ALEXANDRU BĂDESCU

Teza are 635 de pagini de text, 208 planșe și 24 de grafice referitoare la repartitia categoriilor ceramice pe zone de producție și locul descoperirii.

Lucrarea este structurată în șase capitole: I – Introducere; II – Contextul istoric; III – Surse culturale ale ceramicii romane de secol VI; IV – Ceramica romano-bizantină din secolele IV – VII. Tipuri și evoluții la Dunărea de Jos; V – Studiul ceramicii – sursă de cunoaștere a dinamicii sociale; VI - Concluzii.

În **primul capitol** sunt prezentate motivațiile unei asemenea lucrări, un istoric al cercetărilor și considerații tehnologice. Comparativ cu monedele, incipțiile, obiectele de podoabă sau chiar ceramica greacă și romană timpurie, ceramica romano-bizantină nu a captat prea tare interesul specialiștilor. Totuși, în ultimele două decenii au apărut mai multe lucrări dedicate acestor artefacte, iar în a doua jumătate a secolului trecut au fost publicate zeci de articole în care era prezentat material ceramic roman târziu. În aceste condiții, era, probabil, timpul pentru apariția unei lucrări sinteză.

Cercetarea actuală este selectivă, funcționalitatea vaselor – declarat fundamentală – este alocată intuitiv, fără studiu morfologic sau petrografic, iar numele categoriilor funcționale sunt la discreția fiecărui autor, fără criterii enunțate. Probabil că inexistența acestor date nu este atât de supărătoare până la o astfel de încercare pentru că cercetarea de sinteză necesită o coerență a datelor pe toată lungimea segmentului cercetat, altfel spus unui nume identic trebuie să îi corespundă o realitate asemănătoare, iar limitele distincțiilor tipologice trebuie precizate și respectate pentru tot materialul de referință. Alocările funcțional-tipologice trebuie să aibă la bază constatări obiective, verificabile în orice moment,

¹ Teza a fost susținută public în data de 17 februarie 2010 la Facultatea de Istorie a Universității București, sub conducerea științifică a C.S. I dr. Alexandru Suceveanu. Comisia de doctorat a fost alcătuită din: C.S. I dr. Crișan Mușeteanu (Muzeul Național de Istorie a României, București), conf. univ. dr. Ioan I.C. Opriș (Universitatea București) și C.S. I dr. Florin George Topoleanu (Institutul de cercetări eco-muzeale, Tulcea).

în caz contrar inclusiv concluziile pot fi eronate. Trebuie să recunosc faptul că cele mai mari dificultăți le-am întâmpinat datorită neuniformității informației, de multe ori aceasta fiind diferită de la un autor la altul sau, sunt și asemenea cazuri, la același autor care a publicat același material în perioade diferite.

Din motive obiective, zona de interes este Dobrogea, pentru care există un material de referință mai bogat. Comparația materialului ceramic de la granița secolelor al III-lea și al IV-lea, cu cel din secolul al VI-lea pune în evidență deplasările în aria funcțională, dar și sub aspect calitativ. Era interesant de văzut dacă este posibilă explicarea unor fenomene sub cauzalitatea lor economică, socială sau culturală.

În **capitolul II**, Contextul istoric cuprinde un subcapitol intitulat „impactul politicului asupra vieții economice”, în care se pune accent pe schimbările datorate evenimentului de la 11 mai 330, evident reflectate în descoperirile ceramice din Scythia. Astfel, ceramica occidentală reprezintă aproximativ 0,3% din totalul materialului ceramic publicat, 48% sunt produse orientale, peste 31% sunt produse pontice, peste 9% sunt produse provinciale și locale, iar peste 11% sunt produse nord-africane.

În alt subcapitol, dedicat structurilor de producție (ceramică), mecanismelor de schimb și căilor de transport, sunt analizate principalele faze și tipuri ale producției ceramice, cu exemplificări ale unor situații întâlnite în Scythia Minor.

În **capitolul III** – „Surse culturale ale ceramicii romane de secol VI” – sunt tratate două probleme delicate legate de supraviețuirea ceramicii traco-dacice în mediul roman și existența influențelor din *barbaricum*. Până nu demult ceramica lucrată cu mâna sau la roata lentă constituia un argument obligatoriu în favoarea continuității populației geto-dacice în teritoriile intrate sub administrare romană. Dacă pentru Dacia (vorbind de secolele I–III p.Chr.) argumentele mai pot fi discutate, în niciun caz nu poate fi vorba de continuitate în perioada romană târzie (secolele IV–VI) cu atât mai puțin în Scythia.

Principalele obiective ale unei asemenea încercări trebuie să fie înțelegerea și explicarea fenomenelor sub cauzalitatea lor economică, dar și socială sau culturală. Spre exemplu, sunt foarte importante influențele pe care lumea romană le-a avut asupra populațiilor neromane, dar sunt cel puțin la fel de importante influențele din *barbaricum*, atât în plan material cât și al mentalităților. Comparația cu alte areale, din interiorul și exteriorul lumii romane, poate ajuta la sesizarea specificităților zonale, cât și a punctelor comune. În cazul acestei lucrări, care are ca obiect de studiu declarat materialul ceramic roman din zona Dunării de Jos, un studiu dedicat ceramicii din *barbaricum* poate surprinde interferențele culturale din zonele de graniță, să arate cât a influențat lumea romană culturile nord-dunărene și dacă s-a petrecut și fenomenul invers.

Este sigur că doar o parte din această ceramică poate fi atribuită unor populații alogene, cea mai mare parte fiind expresia materială a barbarizării sau o

tendință clară de ruralizare. De multe ori considerată „nedemnă” de lumea romană, ceramica lucrată cu mâna era legată fie de populația getică, fie de o populație „barbară”. Imperiul Roman trecea printr-o criză profundă și de lungă durată care a lăsat urme vizibile inclusiv în acest domeniu. Prezența ceramicii lucrate cu mâna în medii romane trebuie legată în primul rând de „barbarismul” armatei romane și nu obligatoriu de alte populații aflate la granițele imperiului. „Barbarismul” acestor artefacte nu este obligatoriu legat de „barbari”, ci mai degrabă de barbarizarea armatei romane. Ceramica descoperită în Corpul de Gardă de la Căpâlna demonstrează că ceramica lucrată cu mâna, atât de des atribuită asediaților, aparținea de fapt asediaților.

În cazul ceramicii descoperite în așezări rurale, lucru valabil în special pentru secolul IV p.Chr, fenomenul trebuie legat de elemente transdanubiene venite în Scythia și nu de persistența unor forme dacice, așa cum este cazul în perioada romană timpurie.

Capitolul IV, dedicat ceramicii romane târzii, reprezintă esența lucrării, celelalte capitole fiind secundare, comprimate în mod voit, însă importante pentru că creionează situația generală existentă la Dunărea de Jos în perioada romano-bizantină. Chiar dacă sunt prezentate aproximativ 3000 de piese, din păcate lucrarea reflectă stadiul actual al publicării și nu al cercetării.

Pentru o astfel de lucrare, care-și propune să inventarieze ceramica romano-bizantină descoperită în Scythia, publicată până în prezent, amforele reprezintă categoria ceramică cea mai importantă pentru că reflectă cel mai bine relațiile comerciale cu alte provincii ale Imperiului Roman. Informațiile obținute astfel, care pot fi dublate sau nu de izvoare scrise, permit „radiografii” zonale și cronologice bine delimitate, care pot fi puse în relație cu evenimente istorice. Un alt avantaj îl constituie „supraviețuirea” unor forme din epoca greacă până în cea romană sau chiar romano-bizantină.

Sigur că analizele statistice pot ajuta într-un astfel de demers însă trebuie să avem în vedere – permanent – și alți factori decât cei cantitativi pentru că, spre exemplu, un număr dublu de amfore de un anumit tip descoperit într-o perioadă în care și populația s-a dublat nu înseamnă automat dublarea schimburilor comerciale cu zona de proveniență a mărfii respective. Dacă acest plus de amfore nu se regăsește în continuare în așezările rurale este greu de susținut o creștere a numărului total al acestora. Este posibil, iar în cazul Scythiei este și demonstrat că din a doua jumătate a secolului al V-lea populația urbană crește datorită aportului de populație venită din zona rurală. Este foarte înșelătoare și permanenta raportare la cele 100 de procente, care sunt și ele teoretice pentru că reprezintă de fapt totalitatea obiectelor descoperite într-un context stratigrafic și nu totalitatea vaselor ajunse realmente într-un sit într-o anumită perioadă. Dacă mai adăugăm și faptul că, din totalitatea materialului ceramic descoperit, doar o parte, infimă de cele mai multe ori, este publicată putem înțelege că imaginea pe care o creăm poate fi departe de adevăr. Este și motivul pentru care am subliniat că aceasă lucrare reprezintă stadiul publicării și nu al cercetării.

Pornind de la această realitate, subliniind și faptul că în lipsa analizelor de pastă, concluziile nu pot fi unele definitive și că vor suferi modificări pe măsură ce vom avea și alte informații, voi încerca să trag concluziile valabile în acest stadiu al cercetării.

Capitolul V, dedicat studiului ceramicii, ca sursă de cunoaștere a dinamicii sociale, accentuează ideea că economia și nevoile sociale sunt în relație inclusiv cu producția ceramicii.

În capitolul VI, cel de **concluzii**, sunt prezentate, pe baza materialului publicat, produsele ceramice descoperite în Scythia Minor. Astfel, în funcție de zona de proveniență, materialul ceramic publicat până în vara anului 2009, se împarte astfel:

- 48% sunt produse orientale.
- peste 31% sunt produse pontice.
- peste 9% sunt produse provinciale și locale.
- peste 11% sunt produse nord-africane.
- aproximativ 0,3% sunt produse occidentale.

Nu este o surpriză faptul că produsele orientale reprezintă aproape jumătate din totalul ceramicii publicate în cazul Scythiei, pentru că este cunoscută orientarea economică a acestei provincii spre zona orientală a Imperiului în perioada romano-bizantină.

Din păcate, tocmai datorită problemelor amintite mai sus, nu pot fi despărțite în toate cazurile produsele pontice de cele provinciale. Există un decalaj important între cercetarea arheologică din zona occidentală și nord-africană, pe de o parte, și cea din zona est-europeană, pe de altă parte. Concret, acest decalaj se simte începând cu greutatea cu care pot fi departajate produsele provinciale de cele pontice, care cuprind – în cazul de față – produsele vest și nord-pontice. Oricum, chiar și așa informația obținută este utilă, anume că peste 40% din total sunt produse pontice (provenite din zona nordică sau vestică a Mării Negre).

Ponderele produselor ceramice nord-africane, ce depășește 11%, este mai importantă decât o arată un grafic, pentru că prezența anumitor categorii demonstrează clar că relațiile economice ale Scythiei cu nordul Africii nu erau de neglijat.

Cât privește produsele ceramice occidentale, acestea sunt atât de rare comparativ cu perioada romană timpurie, încât nu pot decât să argumenteze reorientarea economică a acestei zone către partea orientală a Imperiului.

Repartizarea produselor ceramice pe categorii funcționale și după zonele de producție a oferit următoarea situație:

1. AMFORE: 976 (31,3%).

Amfore orientale: 525 (26 tipuri; 53,79% din totalul amforelor).

Amfore nord-africane: 97 (19 tipuri; 9,93%).

Amfore pontice: 243 (26 tipuri; 24,89%).

Amfore locale: 6 (un tip; 0,6%).

Amfore neîncadrate: 95 (9,73%).

2. OPERCULA: 50 (1,6%).
Opercula orientale: 39 (78%).
Opercula pontice: 11 (22%).
3. DOLIA: 39 (1,25%).
4. VASA CONQUINATORIA: 484 (15,5%).
Orientală: 49 (18 tipuri; 10,12%).
Locală: 165 (peste 15 tipuri; 34,09%).
Pontică: 255 (peste 20 de tipuri; 52,68%).
Neîncadrată: 15 (3,09%).
5. VASA POTATORIA: 346 (11,1%).
Orientală: 18 (4 tipuri; 5,20%).
Nord-africană: 4 (3 tipuri; 1,15%).
Pontică: 212 (peste 30 de tipuri; 61,27%).
Neîncadrată: 84 (24,27%).
6. VASA ESCARIA: 787 (25,22%).
Orientală: 618 (24 tipuri; 78,52%).
Nord-africană: 89 (peste 20 de tipuri; 11,3%).
Locală sau neîncadrată: 37 (2 tipuri; 4,70%).
Pontică: 43 (9 tipuri; 5,46%).
7. VASE CU CARACTER LITURGIC ȘI DEVOȚIONAL: 17 (0,54%).
8. LUCERNAE: 380 (12,18%).
Orientale: 96 (12 tipuri; 25,26%).
Nord-africană: 127 (7 tipuri; 33,42%).
Locale: 18 (un tip; 4,73%).
Pontice: 96 (11 tipuri; 25,26%).
Neîncadrate: 43 (11,31%).

Amforele reprezintă aproape o treime din materialul ceramic publicat, iar dintre acestea aproape 54% sunt amfore orientale, aproximativ 25,5% sunt de proveniență pontică și aproape 10 procente sunt amfore nord-africane.

Aproape 52% din totalul materialului studiat este reprezentat de ceramica de bucătărie, împărțită astfel: vasa conquinatoria – 15,5% din totalul ceramicii publicate, vasa potatoria – 11,1% și vasa escaria – 25,22%.

Vesela de bucătărie – *vasa conquinatoria* – este repartizată după zona de producție, astfel: aproape 87 de procente reprezintă vesela pontică și provincială (în acest caz fiind de fapt produsă local), peste 10% este marfă orientală, iar aproximativ 3% nu a putut fi repartizată unei zone de producție.

Vesela pentru servitul lichidelor – *vasa potatoria* – reprezintă 11,1% din totalul ceramicii din Scythia, împărțită după zona de proveniență, astfel: peste 61 de procente reprezintă ceramica pontică și locală, 5,2% cea orientală, 1,15% nord-africană, iar peste 24% reprezintă recipientele neîncadrate în niciuna din categoriile amintite.

În cazul veselei pentru servitul mâncării, situația este diferită, în sensul că 78,5% din total sunt forme orientale sau imitații provinciale care nu pot fi momentan

departajate, peste 11% reprezintă marfă nord-africană și puțin peste 10% este ceramică provincială sau neîncadrabilă. Cu siguranță că multă din ceramica „orientală” a fost produsă în zona vest-pontică, însă departajarea acestora nu poate fi făcută decât prin analize de pastă. Oricum, procentul veselei pentru servitul mâncării de proveniență orientală este mult mai important decât în cazul celorlalte categorii ceramice, pentru că avem de-a face cu forme deschise care se pretau la transport datorită faptului că – intrând unele în altele – ocupau spațiu restrâns și puteau reprezenta o marfă „secundară” în cadrul transporturilor de mărfuri alimentare. În asemenea cazuri costul transporturilor se regăsea în prețul mărfurilor „principale”, iar ceramica era vândută la un preț care descuraja concurența. Cu siguranță că raportul calitate – preț era cel mai bun de pe piață, astfel că producătorii locali erau nevoiți să producă alte categorii ceramice, de pildă cele care – datorită spațiului mare ocupat – nu erau transportate de la distanțe lungi. Aici se încadrează în primul rând vesela pentru servitul lichidelor și vesela de bucătărie unde produsele provinciale reprezintă aproape 90%.

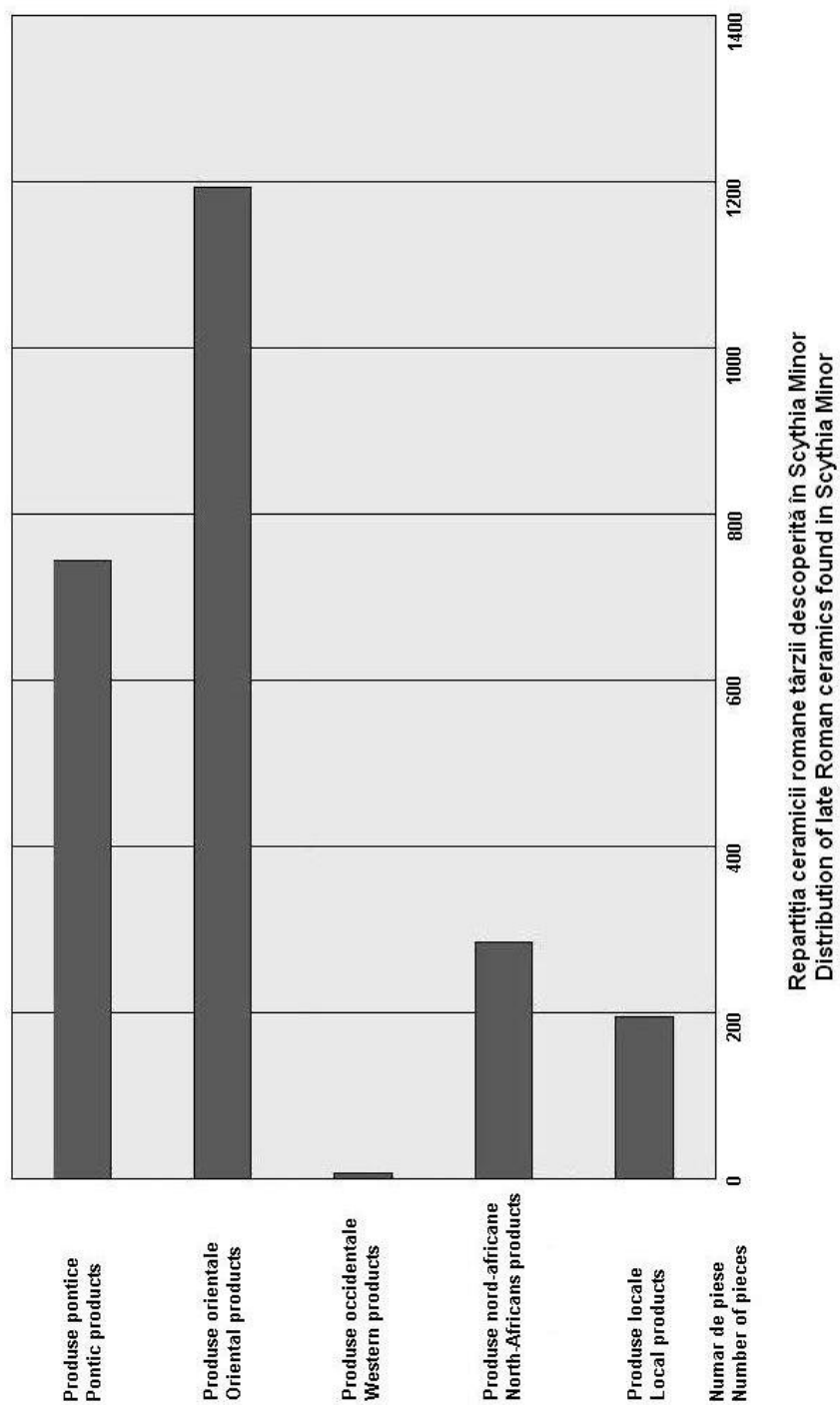
Vasele cu caracter liturgic și devoțional nu reprezintă decât ceva mai mult de 0,5% din totalul obiectelor ceramice publicate. Dintre cele 17 piese, 11 sunt unguentarii, forme ceramice cunoscute încă din epoca elenistică, dar care au fost aproape eliminate de cele realizate din sticlă în secolul al II-lea p. Chr. Este de remarcat faptul că în perioada romano-bizantină astfel de recipiente confecționate din lut sunt descoperite în necropola romano-bizantină de la Callatis și la Capidava.

Cele 380 de opaițe reprezintă peste 12% din totalul obiectelor ceramice publicate, dintre care aproximativ o treime sunt de proveniență nord-africană, peste 25% sunt orientale, 30% sunt produse pontice (în care sunt incluse și produsele locale, aproximativ 5% din totalul opaițelor) și peste 10% care nu au putut fi momentan încadrate într-una din grupele amintite.

Referitor la criteriile de selecție a ceramicii, trebuie evidențiată tentația specialiștilor de a inventa noi tipuri ceramice. Fără a neglija importanța formei și a pastei, accentul trebuie să cadă pe funcționalitatea ceramicii, care influențează atât forma, cât și compoziția pastei.

Prin urmare, lucrarea are ca principal obiectiv declarat să argumenteze importanța ceramicii în încercarea de a răspunde la cât mai multe din întrebările legate de civilizația romană de la gurile Dunării. Chiar dacă, din motive obiective, studiul nostru s-a rezumat la Scythia Minor, multe din concluziile finale sunt parțial valabile și pentru alte provincii, în primul rând pentru Moesia Inferior.

Până la urmă demersul nostru este foarte asemănător cu efectuarea unui sondaj de opinie. Dacă este făcut în mod profesionist, sunt șanse mari ca rezultatele să fie într-o măsură de eroare minimă și concluziile să fie cele corecte. Șanse mari pentru o asemenea reușită sunt în cazul publicării loturilor ceramice dintr-un sector sau chiar sit, însă principala condiție este ca cei implicați să folosească o metodologie comună.



Pornind de la această realitate, este clar că nu putem vorbi de concluzii definitive și că acestea vor suferi modificări pe măsură ce vor fi publicate alte loturi ceramice. Principalele probleme legate de acest tip de lucrare se datorează inexistenței unei metodologii comune, recunoscută de toți specialiștii implicați în prelucrarea și publicarea ceramicii.

Evident că, odată adunat materialul ceramic descoperit în Scythia, poate fi comparat cu cel din alte areale aflate în interiorul sau exteriorul lumii romane. Spre exemplu, trebuia văzut dacă există specificități zonale comparativ cu provinciile sudice, așa cum este de văzut dacă sunt sesizabile interferențele culturale în ceramica romano-bizantină și cea din *barbaricum*. Întrebarea este dacă această influență a avut loc, cât de importantă a fost ea și dacă s-a petrecut și fenomenul invers.

Nu în ultimul rând, am dorit ca materialul ceramic romano-bizantin descoperit în Scythia să fie introdus într-o bază de date care oferă posibilități infint mai mari de exploatare a informație sub diferite aspecte. Posibilitățile unui astfel de instrument sunt nebănuite, marea problemă fiind de fapt introducerea și uniformizarea informațiilor legate de materialul ceramic publicat. Principalul câștig este crearea bazei de date care poate fi permanent actualizată pe măsură ce sunt publicate alte studii.

Trebuie subliniat că succesul unei asemenea întreprinderi depinde nu numai de volumul materialului ceramic folosit, ci și de coerența acestora, iar rezultatele reflectă nu atât stadiul cercetărilor, cât cel al publicării la momentul terminării studiului.

6th CENTURY ROMAN POTTERY FROM THE LOWER DANUBE REGION. FUNCTIONAL AND STATISTICAL STUDY WITH A SPECIAL FOCUS ON DOBROUDJA

Ceramics is about 90 percent of the artifacts found during archaeological research, which is why it is necessary to give him attention.

The thesis is 635 pages of text, 208 drawings and 24 graphics on the distribution of ceramic production area categories and place of discovery.

It made most of the Roman-Byzantine ceramic material published in 95 years of archaeological research in Scythia Minor. Even if you are about 3000 pieces, unfortunately, reflects the current state of publication and does not the state of research.

The paper is structured in six chapters: I – Introduction; II – historical background; III – Cultural Sources of Roman pottery from the sixth century; IV – Roman-Byzantine pottery from centuries IV – VII. Types and trends in the Lower Danube, V – Study ceramics - source of knowledge of social dynamics; VI – Conclusions.

Delays between the lower Danube region and Western Europe remain important even if in the last 20 years were published major ceramic groups. Reported at the sites investigated and the amount of ceramic material published Dobrudja has the largest amount of roman-byzantine pottery published in the Lower Danube area.

Nicolae Gostar, *Marele monument funerar roman de la Adamclisi. Studiu epigrafic*, Iași, 2008 + 1 p. (reconstituirea grafică a monumentului) + 1 planșă de pliant (cu fotografiile principale ale inscripției)¹

Nicolae Gostar (1922–1978), discipol al lui C. Daicoviciu, după mai mulți ani ca asistent la Universitatea din Cluj, a devenit conferențiar la Universitatea din Iași². Cartea reprezintă doar un capitol dintr-o lucrare mai vastă realizată de ilustrul epigrafist, însumând circa 1000 de pagini, pregătită ca teză de doctorat, sub conducerea lui C. Daicoviciu: *Tituli de bellis Dacis imp. Traiani – Războaiele dacice ale împăratului Traian după documentele epigrafice*³. După dispariția magistrului său (27 mai 1973), a fost acceptat ca doctorand de acad. Emil Condurachi, care i-a sugerat prezentarea ca teză a unuia din capitolele acelei vaste lucrări: *Marele altar funerar roman de la Adamclisi*. Susținerea a avut loc la Universitatea din București (Facultatea de istorie), în anul 1977, în fața unei comisii formate din prof. Ștefan Ștefănescu (decanul facultății), acad. Emil

Condurachi (conducător științific), iar ca membri: prof. Gheorghe Ștefan, prof. Dumitru Tudor și dr. Adrian Rădulescu.

Studiul este conceput sub forma a 13 „capitole”, unele însumând doar câteva pagini.

Primul dintre acestea este o *Introducere*. Aici autorul face o prezentare a locului *altarului funerar* în cadrul complexului de monumente de la Adamclisi – din care mai fac parte trofeul și tumulul funerar (de fapt, rămășițele unui mausoleu). Urmează o amplă prezentare a bibliografiei prilejuite de cercetarea acelor monumente (în special a altarului) și a bibliografiei prilejuite de semnificația acestora⁴. Dintre opiniile citate, cea mai remarcabilă este cea a lui Otto Benndorf, după care acest monument ar fi un cenotaf.

II. *Inscripția* (p. 33–45). Textul inscripției (rezultată din reunirea mai multor fragmente) a fost publicat de Gr. Tocilescu, după care a fost introdus în marea culegere de inscripții latine: CIL, III, 14214; la acestea s-au adăugat ulterior și alte fragmente⁵. După opinia lui N. Gostar, inscripția „acoperea o parte sau toate fețele lui” (ale altarului); s-au păstrat 25 de fragmente, de mărimi inegale. Este preferabil a lăsa autorul să facă o prezentare geneală a inscripției – în jurul căreia se desfășoară întreagă cercetare din acest studiu (p. 34):

„Inscripția începea pe fața răsăriteană a monumentului, pe mai multe plăci, iar primele rânduri au fost aplicate pe aproape întregul spațiu al arcadei, cu litere înalte de 27 cm (în r. 1). Rândurile următoare aveau literele mai mici ce variau în ordine descrescândă între, aproximativ,

¹ Cartea este publicată în colecția *Studia Callatiana*, 3, sub conducerea prof. Oct. Bounegru. Cele două volume precedente din această colecție sunt semnate chiar de editor: *Comerț și navigatori la Pontul Stâng și Dunărea de Jos (sec. I–III p.Chr.)*, 2002; vol. 2 reprezintă ediția a II-a a aceleiași cărți. Fără a vedea care este legătura între titlul contribuției lui N. Gostar și studiile callatiene, regretăm neglijența totală cu care editorul a publicat această lucrare. Remarcăm gravele erori de culegere, cu zecile, care pot pune în dificultate pe cititorul neavizat.

² Despre N. Gostar: ActaMN 15, 1978, p. 679–680 (redacția); S. Sanie, SCIVA 30, 1979, 1, p. 111–113; idem, Dacia (N.S.) 23, 1979, p. 377–380; C. C. Petolescu, StCl 19, 1980, p. 201–202; I. Ioniță, ArhMold, 9, 1980, p. 149–150.

³ N. Gostar a publicat mai multe studii legate de istoria militară a Daciei romane; menționăm aici două asemenea contribuții apărute postum: *Inscripțiile grecești și latine privind istoria provinciilor panonice și a provinciei Dacia*, ArhMold, 9, 1980, p. 125–138; idem, *L'armée romaine dans les guerres daces de Trajan (101–102, 105–106)*, Dacia (N.S.) 23, 1979, p. 115–122.

SCIVA, tomul 61, nr. 3–4, București, 2010, p. 351–371

⁴ Vezi de asemenea prezentarea acestei bibliografii făcută de un alt învățat arheolog și istoric: M. Sâmpetru, *Tropaeum Traiani*, II. *Monumentele romane*, București, 1984, p. 27 și urm.

⁵ D. Tudor, *Inscripții romane inedite din Oltenia și Dobrogea*, Materiale 2, 1956, p. 589–592 (nr. 61–63); Emilia Doruțiu, *Some observation of the Militar Funeral Altar of Adamclisi*, Dacia (N.S.) 5, 1961, p. 345–363.

22, 20, 17 și 15 cm. Primele două sau trei rânduri conțineau numele în nominativ ale împăratului, care a dat dispoziție de a se ridica monumentul, însoțit de întreaga lui titulatură. Urmău apoi două rânduri, în care se arăta scopul și motivul ce l-a determinat pe împărat să ridice acest monument. Spre deosebire de rândurile care vor urma, primele patru sau cinci rânduri au fost scrise mult mai îngrijit, cu litere monumentale de formă pătrată, bine imprimate, iar cuvintele despărțite prin frunze de iederă. În rândul al cincilea sau al șaselea, pe o lungime de aproximativ 8-9 cm, pe zece plăci, cu literele înalte de 6-7 cm, urma numele unui ofițer, care a căzut pe câmpul de luptă în războiul despre care se vorbea în rândul anterior și cu care se deschidea lista soldaților căzuți.

Inscripția continua apoi pe mai multe coloane, cu literele în lungime de 5-5,50 cm (după C. Cichorius) sau numai de 4,5 cm (după alte măsurători) și se continua până aproape de baza monumentului⁶. N. G. apreciază că s-au păstrat mai puțin de un sfert din inscripție.

Prin urmare, inscripția debuta cu numele împăratului, din care s-au păstrat patru fragmente, dintre care reținem mai întâi două referitoare la titulatura sa: [i]MP și [tri]B POT. Urma dedicația, care a fost restituită acceptabil: [In honorem et] *memoriam fortis[simorum virorum]* [qui pugnantes] *pro rep[ublica] morte occubu[erunt]* (CIL, III, 14214). Dificultatea cea mai mare o ridică inscripția din rândul următor, cu care începeau numele eroilor de pe fața principală a monumentului: [- - - c]OL POMP DOMICIL NEAPOL ITALIAE PRAE[- - -] (asupra identității acestui personaj autorul se oprește pe larg în capitolul XII, *infra*) – acesta putând fi un *praefectus praetorio* (după opinia lui C. Cichorius), un *praefectus castrorum* (R. Syme, R. Vulpe) sau doar prefectul unei trupe auxiliare (Gr. Tocilescu, Th. Mommsen).

În continuare, urmează prezentarea listei soldaților căzuți, în ordinea fragmentelor păstrate. Remarcăm în fragm. XI existența a două coloane; cea din stânga cu indicația domiciliului unor militari al căror nume s-a pierdut; în cea din dreapta erau numele militarilor din două trupe auxiliare – una dintre acestea fiind *coh(ors) II Bat(avorum)*. Fragm. X se referă la trei *corn(icines)*, doi *buc(inatores)* (vezi repertoriul întocmit de Cristina Georgeta

Alexandrescu⁶, p. 262, nr. 99-101 și p. 267, nr. 55-56) și un *tub(icen)*.

III. *Unitățile militare* (p. 47-48); autorul încearcă să facă o repartizare a fragmentelor pe categorii de trupe: cohorte pretoriene, legiuni, trupe auxiliare; ordinea numelor era în funcție de rangul celor căzuți. Urmează prezentarea pe trupe:

IV. *Cohortele pretoriene* (p. 49-51): li se atribuie fragm. Vc, deoarece cei mai mulți dintre cei înscrisi proveneau din Italia; studiul este completat cu informațiile despre alți pretorienii, participanți la războaiele dacice (vezi IDRE, I, 170-171; IDRE, II, 301, 373).

IV. *Cohortele urbane* (p. 53-54); participare presupusă pe baza aceluiași fragment Vc. Dintr-o inscripție funerară, aflăm despre participarea la războiul dacic și la războiul germanic al lui Domitian a unui centurion din *cohors XII urbana* de la Cartagina (CIL, VIII, 1026 = IDRE, II, 422).

V. *Legiunea* (p. 35-82): este cel mai consistent *excursus* pe baza mai multor fragmente (Vd, Ve, VI, VII și IX), conținând fragmente de liste de soldați dintr-o legiune sau chiar din mai multe; se au în vedere legiunile V Alaudae, XV Apollinaris, XIV Gemina Martia Victrix, I Italica (atribuirile se fac pe baza originii soldaților; v. p. 60). Pentru acest studiu, N. Gostar apelează la repertoriul de inscripții externe privitoare la războaiele dacice (pentru concordanțe, vezi acum și cele două volume din IDRE). Remarcăm cercetarea întreprinsă în legătură cu legiunea V Alaudae, pentru care adună 25 de inscripții (toate datând nu mai târziu de începutul domniei lui Vespasian – semn că legiunea a dispărut poate în cursul evenimentelor din anii 68-69; este prilejul pentru o erudită investigație asupra legiunilor romane din epoca Flaviilor). În legătură cu pierderea unei legiuni în cursul războiului lui Domitian cu dacii, se invocă informația dată de Cassius Dio: în cursul războiului cu dacii din 101/102, s-a descoperit într-o cetate dacică, după cucerire, un steag roman (σημεῖον; Cassius Dio, LXVIII, 9, 3); dar Columna (scena XXV) arată că este de fapt doar un *vexillum*, steagul unei trupe auxiliare de cavalerie.

⁶ Cristina-Georgeta Alexandrescu, *Blasmusiker und Standardtrger im Rmischen Heer. Untersuchungen zur Benennung, Funktion und Ikonographie*, Cluj, 2010.

VII. *Beneficiarii Acilii* (p. 83–86): cele câteva pagini sunt consacrate mențiunii din fragm. IX, în două rânduri (12–13), a câte unui *b(ene)ff(iciarius) Acil(ii)*, deci al unui ofițer (care nu căzuse neapărat în luptă); după părerea mea, putem completa *b(ene)ff(iciarius) Acilii c(larissimi) v(iri)*. Dintre purtătorii acestui *nomen*, Gostar s-a oprit asupra lui *M. Acilius Glabrio* (vezi *stemma* de la p. 84), care ar fi putut participa la război în calitate de *legatus legionis*.

VIII. *Unitățile auxiliare* (p. 87–100). Militarii din aceste trupe apar pe mai multe fragmente. Singura cu numele păstrat este *cohors) II Bat(avorum)* (fragm. XI, col. II, r. 11); această trupă se afla în Britannia în anul 84, iar în 98 în Pannonia (CIL, XVI, 42). Din lista soldaților acestei trupe, au rămas parțial cinci nume. În aceeași coloană, în rândurile de sus (1–10), se presupune că era înscrisă altă trupă, *coh(ors) II Bat(avorum) ∞ (milliaria)*; despre această trupă știm că în anul 98 se afla în Pannonia (CIL, XVI, 42), iar pe timpul lui Hadrian în Noricum (CIL, XVI, 174; RMD, II, 92). Pe același fragment, în coloana din stânga, sunt trecute mai multe nume de soldați proveniți din provinciile occidentale; una dintre acestea ar putea fi, după părerea lui K. Scherling, *ala I Tungrorum Frontoniana*. Și pe alte fragmente (XII, XIII) apar nume de militari proveniți din părțile occidentale ale Imperiului. După multă risipă de erudiție, încheierea autorului la acest capitol este totuși descurajantă:

„În concluzie, din studiul situației unităților auxiliare, din provinciile moesice, nu se poate nimic spune despre o eventuală identificare cu unitățile care figurau în fragmentele inscripției funerare de la Adamclisi, cu excepția *coh. II Batavorum mill.*, care însă făcea parte din auxilia Britanniei și apoi ale Pannoniei. În puținele fragmente, din marea inscripție, figurau numai: *coh. II Bat. mill.* (fragm. XI, col. II, r. 11–16); o *ala* sau o cohortă din Occident formată în majoritate din neamuri gallice (fragm. 11, col. II, r. 1–10); o *ala* sau o cohortă din Occident formată în majoritate din neamuri germanice (fragm. XI, col. I, r. 1–22; fragm. XIII); o *ala* sau o cohortă (sau două) formată din neamuri tracice sau illyrice (fragm. XII și XV). Deci în cele patru fragmente, s-ar afla patru sau cinci unități auxiliare, dintre care trei aduse din Occident și una sau două din provinciile moesice”.

IX. *Missicii* (p. 101–114): apar în fragm. XI (col. II, r. 5–10); trupa necunoscută. Etimologic, *missicius* este un „fost lăsat la vatră (*missus honesta missione*)”; înseamnă că după *honesta missio* ei preferaseră să rămână ca voluntari⁷. Autorul strânge toată documentația privitoare la acești militari-veterani (de adăugat inscripția de la Apulum IDR, III/5, 475).

X. *Monumentul* (p. 115–129): discuție erudită asupra bibliografiei și a referințelor epigrafice la acest gen de construcție monumentală; concluzia este că ar fi un altar, *βωμός*. În completare, N. G. strânge toată informația privitoare la acest gen de monumente din Dobrogea (cele mai remarcabile sunt fragmentele unui monument din secolul al IV-lea, din partea de nord a Dobrogei).

Despre încadrarea cronologică a altarului de la Adamclisi, autorul își încheie astfel investigația: „Concluzia cu privire la datarea monumentului nu poate fi decât că monumentul este mai curând opera lui Domitian decât a lui Traian; din toate rezultatele analizelor, cele mai multe converg pentru un război purtat la sud de Dunăre, în Moesia inferior, și anume, așa cum vom încerca să demonstrăm mai jos, în anul 86”.

În atribuirea acestui monument, trebuie să ținem seama și de rezultatul cercetărilor arheologice. Astfel, aflăm de la Gr. Tocilescu că altarul a fost construit din blocuri mari de piatră legate cu mortar (*opus quadratum*); grosimea fundației era de 3,54 m; spațiul patrulei interior era umplut cu pământ și bolovani de carieră. Săpăturile au mai scos la lumină o mare cantitate de fragmente de țigle, care au căzut probabil de la acoperișul edificiului; înseamnă că monumentul nu putea fi o simplă construcție dreptunghiulară, plină în interior, nici că fațadele monumentului (pe care erau gravate inscripțiile) ar fi depășit înălțimea de 10 m! Monumentul era probabil un *Heroion*, în care au fost depuse urnele celor căzuți pe pământ străin (la nord de Dunăre), posibil și resturile pământești ale aceluia comandant general necunoscut.

XI. *Războiul* (p. 131–141). Evenimentul evocat de inscripția frontală este fie războiul dacic al lui Domitian, fie campania moesică a lui Traian din 101/102 (despre victoria împăratului Traian în Moesia, *ἐν Μυσία νείκης*: AE, 1991,

⁷ Cf. R. Vulpe, *Din istoria Dobrogei*, II, București, 1968, p. 90–91.

1450 = IDRE, II, 370). În amplul său comentariu, N. G. strânge întreaga bibliografie privitoare la războiul dacic al lui Domitian (lăsând să se întrevadă și de această dată preferința sa pentru încadrarea monumentului); dar inscripția de la Puteoli (AÉ, 1941, 73) este dubioasă.

XII. *Monumentul de la Adamclisi și războiul condus de Cornelius Fuscus* (p. 143–167). În legătură cu acest subiect, o discuție aparte este privește itinerariul lui Fuscus în expediția nord-dunăreană: pe valea Oltului (G. Brandis, B. Filov, V. Pârvan, D. Tudor, H. Daicoviciu) sau prin Banat (St. Gsell, L. Homo, R. Vulpe); C. Patsch considera că a trecut pe la Drobeta. Locul bătăliei ar fi fost, după R. Vulpe, la *Tapae*, lângă Poarta de Fier a Transilvaniei. După o cercetare exhaustivă a izvoarelor, N. Gostar ajunge la părerea că Fuscus s-ar fi îndreptat împotriva lui Decebal prin pasul Vâlcan, urmând a trece pe la Bănița spre βασιλεια lui Decebal; aici ar trebui, după acest autor, localizată *Tapae*, iar izolarea și distrugerea armatei romane s-ar fi petrecut undeva în depresiunea Petroșanilor⁸.

⁸ Cu ocazia susținerii tezei, la care am asistat, prof. N. Gostar m-a rugat să scriu procesul verbal. Profesorul D. Tudor s-a opus categoric acestei localizări; atunci N. Gostar a exclamat: „Apoi, domnule profesor, dumneavoastră v-ați luptat o viață cu Daicoviciu pentru localizarea Malvei în Oltenia; de ce nu mă lăsați să cred și eu că poate o să apară o inscripție, care să ne permită a localiza *Tapae* în altă parte?” – spre buna dispoziție a comisiei și auditoriului. Părerea noastră este că toponimul *Tapae* trebuie localizat totuși la Poarta de Fier a Transilvaniei. Dar N. Gostar are probabil dreptate în legătură cu itinerariul parcurs de Fuscus: cum împăratul Domitian își stabilise cartierul la Naissus, Fuscus a trecut probabil pe la Drobeta (aici s-a descoperit un mare castru de pământ, (650 × 576 m; identificat de L. Ferdinand de Marsili și P. Polonic); de aici a trecut prin zona de dealuri a Mehedinților, ajungând la Porceni (aici s-a identificat alt castru cu val de pământ, măsurând 234 × 156 m), pe malul drept al Jiului, de unde pornește drumul spre Pasul Vâlcan (vezi și părerea noastră dintr-un studiu mai vechi, reluat acum în culegerea *Contribuții la istoria Daciei romane*, I,

XIII. *Concluzii* (p. 169–172). Autorul își exprimă convingerea că monumentul a fost ridicat, așa cum comunică inscripția, în memoria preavitejilor bărbați, *fortissimi viri*, căzuți pentru patrie; este vorba, prin urmare de un război câștigat, sub conducerea celor doi guvernatori ai provinciilor Moesia Superior (L. Funisulanus Vettonianus) și Moesia Inferior (M. Cornelis Nigrinus); prin urmare: „Ofițerul, din fruntea listei soldaților căzuți în războiul dacic din anul 86, a fost de rang ecvestru, originar din Pompeii cu noul *domicilium* la Neapolis, fie un *praefectus* al unei unități auxiliare, fie un *praefectus castrorum* al unei legiuni, fie un *praepositus* al unei vexilații; mai dificil s-ar identifica cu însuși Cornelius Fuscus, care nu putea fi originar din Pompeii și în calitatea lui de comandant al cohortelor pretoriene, nu i s-ar fi indicat localitatea natală și localitatea de domiciliu” (p. 171). Cu această concluzie dezarmantă, cercetarea inscripției „altarului funerar” de la Adamclisi nu a înregistrat vreun progres, reprezentând din păcate doar o risipă de erudiție.

Urmează o *Bibliografie selectivă* (p. 177–178; doar o parte infimă din cea la care autorul s-a referit pe parcursul studiului), precum și *Addenda* (p. 175–178, cu trimiteri bibliografice suplimentare la textul cărții; dar trimiterile la pagină sunt cele ale manuscrisului, pe care „editorul” a omis să le coreleze cu pagina tipărită).

În pofida regretelor exprimate, cartea lui N. Gostar reprezintă un util exercițiu epigrafic și istoric; poate că noi descoperiri vor face posibil progresul acestei cercetări.

Constantin C. Petolescu

București, 2007, p. 31–40.). Pe cuprinsul acestui castru s-a descoperit întâmplător, în 1997, un *aureus* din anul 86; alți patru *aurei* au fost descoperiți acum câțiva ani în cursul cercetărilor din castrul de la Răcari (prin urmare, faza cea mai veche a acestui castru poate data din timpul lui Domitian; el a fost refăcut pe timpul lui Traian sau Hadrian, din piatră, ceea ce poate justifica denumirea de *Castra Nova*, care apare în Tabula Peutingeriană). Iordanes ne informează că după dezastrul lui Fuscus, geții (= dacii) au jefuit bogățiile din castele soldaților (*Getica*, 76: *divitias de castris militum spoliant*); câteva monede au avut șansa să ajungă până la noi.

Alexandru Madgearu, *Istoria militară a Daciei post-romane 275–376*, Editura „Cetatea de Scaun”, Târgoviște, 2008, 139 p.

Eruditul și harnicul istoric Alexandru Madgearu, cercetător cu o largă perspectivă asupra istoriei spațiului carpato-dunărean – din antichitatea romană, până în plin ev mediu –, ne prezintă prin această nouă carte o panoramă a evenimentelor militare din spațiul Daciei, în primul secol scurs după abandonarea provinciei romane. Așa cum rezultă chiar din titlu, cuprinderea cronologică ar fi între 276 (anul imediat morții lui Aurelian) și 376 (când, în fața invaziei hunilor, o parte a vizigoților au căutat refugiu în Imperiu). Așa cum indică autorul în *Introducere* (p. 7): „Ceea ce tratăm în această carte nu este istoria romanității nord-dunărene și nici problema continuității de locuire, ci istoria conflictelor care s-au desfășurat în spațiul dacic”.

Totuși, autorul nu respectă întru totul cadrul cronologic impus, cel puțin pentru evenimentele din perioada de început. Astfel, primul capitol tratează despre *Retragerea armatei romane din Dacia* (p. 9–21). Autorul discută pe larg principalele izvoare privitoare la această problemă: câțiva autori din secolul al IV-lea – Sex. Aurelius Victor, Eutropius, Festus¹, biograful lui Aurelian din *Historia Augusta*, precum și alți doi autori și mai târziu – Orosius și Iordanes. Față de dilema (de fapt: falsa dilemă): când a fost pierdută Dacia, sub Gallienus sau sub Aurelian, autorul este de părere că spre sfârșitul domniei lui Gallienus (în cursul invaziei din 267) s-ar fi petrecut doar o „separare temporară, de scurtă durată a provinciei”; acesta ar fi sensul cuvântului *amissio*. De altfel, încă de pe la 250 s-ar fi produs o scurtare a frontierei romane în sud-estul Transilvaniei (invenție falsă, pusă în circulație de C. Daicoviciu). A. Madgearu nu se poate desprinde de teoria consacrată, anume că Dacia a fost pierdută pe timpul lui Aurelian; autorul are de ales între anul

271 (data tradițional admisă) și anul 275 (teoria emisă de A. Bodor, spre care înclină și A. M.). În realitate, așa cum rezultă din datele concordante ale autorilor antici (fapt admis și de cei mai mulți dintre marii istorici moderni), Dacia a fost pierdută *de facto* sub Gallienus; împăratul Aurelian a recunoscut *de iure* această situație, stabilind legiunile (care deja participau la războiul de la sud de Dunăre împotriva „sciților”) în castrul de la Oescus (legiunea V Macedonica) și Ratiaria (legiunea XIII Gemina); probabil că trupele auxiliare din Dacia fuseseră în bună parte distruse, în cursul atacurilor barbare. Pentru „relocarea” (compară cu *conlocavit* la Iordanes; v. p. 13) unei părți a populației retrase la sud de Dunăre, A. M. invocă situația din castrul de la Costol-Transdrobeta, ocupat de o populație civilă (p. 20). Dar o situație asemănătoare se constată și la Drobeta, unde după abandonarea castrului înainte de refacerea constantiniană, se constată un strat de locuire civilă.

Cap. II. *Conflicte la Dunărea de jos în perioada 275–324* (p. 23–35). Autorul rememorează faptul coborării goților spre spațiul nord-pontic, prin anii 220–230 (care s-a petrecut totuși mai devreme, încă din a doua parte a secolului al II-lea) și crearea culturii Sântana de Mureș – Cerniașov. Lipsa acestei culturi în spațiul Daciei intracarpatică se poate datora pătrunderii dacilor liberi din vest, dar și a carpilor dinspre est; în Banat și la sud de Carpați a avut loc o extindere a autorității romane pe timpul lui Constantin cel Mare. Purtătorii acestei culturi au pătruns în Transilvania de răsărit și în Muntenia numai în a doua jumătate a secolului al IV-lea.

Autorul rememorează și în acest capitol seria atacurilor gotice. Un eveniment important s-a petrecut în 278, pe timpul împăratului Probus, când goții au fost din nou înfrânți și obligați să se supună romanilor (SHA, *Vita Probi*, XVI, 2): *omnes Geticos populos* (sic)... *aut in deditionem, aut in amicitiam recepit*. Această *deditio*, capitulare fără condiții, s-a impus probabil și

¹ Acest autor (*Festus* din Tridentum), notează A. M., nu trebuie confundat cu *Rufius Festus* (p. 10 cu nota 7); dar chiar și pentru distinsul nostru coleg, obișnuința este a doua natură (vezi p. 12) !

altor barbari, precum bastarnii (transferați în mare parte în Imperiu; vezi *ibidem*, XVIII, 1).

Un alt episod al relațiilor cu lumea barbară s-a petrecut în epoca primei tetrarii, când se înregistrează încercarea de atragere, împotriva goților, a altor populații germanice (vandalii și gepizii). S-au efectuat noi strămutări în Imperiu de populații transdanubiene (bastarni, carpi), iar goții au fost obligați să accepte un *foedus* – prin care se obligau să devină aliați ai romanilor. În elogiul pentru Constantius Chlorus, din 1 martie 297, se vorbește chiar de o *Dacia restituta*², noțiune geografică diferită de *Gothia* (care continuă a fi cea de la nordul Mării Negre).

În general, goții au rămas liniștiți, intervenind totuși în conflictul dintre Constantin și Liciniu (ultima dată în bătălia de la Chrysopolis, în 324). În anul 323 s-a produs o invazie a sarmaților, conduși de regele Rausimodus (Zosimos, II, 21), respinsă de Constantin, care a trecut Dunărea și i-a învins „lângă o colină acoperită de păduri dese”. După Anonymus Valesii (IV, 21), invadatorii au fost goți, motiv pentru care Rausimodus a fost considerat got. A. M. consideră că acest nume ar fi o formă (alterată) a celui al regelui sauomat Rhadamsadios. După părerea noastră, pe locul

victoriei, Constantin a construit, spre amintire, o cetate cu numele *Daphne* (precum Traian altădată, când a întemeiat Nicopolis-ad-Istrum).

Cap. III. *Fortificații romane menținute la nord de Dunăre după 275* (p. 37–50). După autor (p. 37), „este de la sine înțeles că replierea frontierei Daciei [sic!] pe linia Dunării a presupus de la bun început menținerea sau construirea unor capete de pod la nord de fluviu, în Banat și Oltenia”. Autorul ia în considerație castrule de la Pojejena, Drobeta (dar cercetările arheologice au arătat că, după o mare distrugere, probabil cea din 267, se constată un nivel de locuințe, unele situate oblic față de planimetria castrului), Sucidava (dar această fortificație nu era un castru; ea a fost ridicată probabil odată cu podul). Realități arheologice sunt un număr important de fortificații de tip *quadriburgium*, doar o parte dintre ele cercetate mai amănunțit (Gornea, Orșova-Dierna, Hinova). Castrul de la Mehadia a fost reocupat abia odată cu recucerirea constantiniană; la fel probabil și cel de la Puținei (la est de Drobeta). Este posibil să fi fost ocupate și alte castre – precum cel de la Tibiscum sau cel de la Slăveni (aici, în edificiul comandamentului, s-a amenajat o biserică creștină, sub altarul căreia a fost amenajată o criptă cu oasele unui martir).

Localizarea cetății *Dafne* (Ammianus Marcellinus, XXVIII, 5, 2–3; vezi și Procopius din Caesarea, *De aedificiis*, IV, 7, 7: Δάφνη) la Grădiștea de la sud-est de Ulmeni nu se bazează pe elemente sigure; sigură este doar mențiunea lui Procopius, care afirmă că se afla în fața cetății *Transmarisca*. Acest toponim (cf. *Transalba*, *Transdierna*, *Transdrobeta*) ar arăta că are un reper de la nord de Dunăre: *marisca* (acest cuvânt poate însemna un loc mlăștinos, cu păpuși; cf. cuvântul latinesc, care înseamnă „smochină mare (de proastă calitate)”, dar are și alte sensuri peiorative); nu poate fi numele Argeșului, cum s-a afirmat uneori (vezi D. Tudor, *Oltenia romană*⁴, București, 1978, p. 451). În ceea ce privește momentul ridicării cetății, autorul consemnează (p. 44): „S-a presupus că victoria comemorată a fost cea contra lui Rausimodus, în 323; dar considerăm că acordarea unei asemenea denumiri nu poate fi

² Cu privire la această expresie, remarcăm interpretarea autorului, care ni se pare cel puțin bizară: „Se poate considera că afirmația panegiristului exagerează consecințele campaniei la nord de Dunăre, dar mai este posibilă o interpretare a expresiei *Dacia restituta*. Fiindcă ea poate fi tradusă și *Dacia restituită*. Restituită cui? Ne putem gândi că autorul i-a avut în vedere pe acei provinciali lăsați pe loc de Aurelian, eliberați de sub stăpânirea vremelnică a barbarilor care îi invadaseră. Dacă ținem seama de celălalt pasaj din panegiric, putem ajunge la concluzia că acești barbari erau carpii, nu goții. Am văzut în capitoul precedent [p. 20] că, în traducerea pasajului din Eutropius efectuată de Traian Diaconescu, Dacia a fost lăsată provincialilor de către Aurelian. În consecință, restituirea Daciei însemna revenirea la această situație” (p. 31). Pasajul la care se referă este de fapt din *Historia Augusta (Vita Aureliani)*, 39, 7; corect citată la p. 20), dar traducerea invocată și interpretarea sunt incorecte.

legată decât de un eveniment cu semnificații mult mai importante”; dar δάφνη „laur” se acorda pentru o victorie mai puțin importantă (vezi Suetonius, *Domitianus*, VI, 1).

IV. *Conflicte la nordul Dunării de jos în perioada 328–359* (p. 51–58). Principalul eveniment a fost războiul contra goților conduși de Ariaricus; înfrânți, au recunoscut supremația romană, prin încheierea unui nou (?) *foedus*. A. M. afirmă (p. 53): „Goților le-a fost recunoscută stăpânirea asupra regiunilor din Moldova și Muntenia unde se instalaseră (*Gothia*), cu condiția respectării păcii”; dar în Muntenia de răsărit și sudul Moldovei se aflau taifalii (Ammianus Marcellinus, XXI, 3, 1, arată că valul lui Athanaric a tăiat în două ținutul taifalilor). Luptele cu sarmații ocupă un loc important în istoria evenimentelor din perioada menționată, terminate cu victoria romană și impunerea unui rege filoroman, pe nume *Zizais*³.

Între titlurile triumfale ale lui Constantin cel Mare, se menționează și cel de *Dacicus Maximus*⁴; el reflectă probabil o realitate: recucerirea unei părți din Dacia (a se compara cu titlul *Dacicus* al lui Traian după războiul din 101/102).

V. *Ripa Gothica* și *Gothia* (p. 59–64). Denumirea *Gothia* apare pentru prima dată în inscripția lui Aurelius Gaius (AÉ, 1981, 777; IDRE, II, 384), dar ea privește încă ținuturile de la nordul Mării Negre și nordul gurilor Dunării (vezi dimpotrivă Panegiricul din 297, care vorbește de *Dacia restituta*). De asemenea, denumirea de *ripa Gothica* nu acoperă o realitate (izvorul, Anonymus Valesii, este mai târziu decât evenimentul consemnat). Cât privește limita stăpânirii romane revenite la nord de Dunăre, aceasta nu poate fi „Brazda lui Novac (de Nord)”; ca o soluție de compromis, A.M.

consideră că „valul a fost refolosit cu funcție de linie de demarcație după ce Constantin cel Mare i-a supus pe goți în 332”.

VI. *Războiul romano-gotic din 367–369* (p. 65–76). De reținut aici discuția în legătură cu *montes Serrorum* (Ammianus, XXVII, 4, 3); după autor, derivat de la un ethnonim sarmatic (vezi și I. I. Russu, *Limba traco-dacilor*², 1967, p. 121).

VII. *Războiul civil din Gothia și atacul hunilor* (p. 77–84); se prezintă evenimentele care sfârșesc cu trecerea unei părți a vizigoților la sud de Dunăre; evenimentele prilejuiesc autorului o amplă discuție de geografie istorică (între altele, despre *Caucalandensis locus*, ținut de la curbura Carpaților, menționat de Ammianus: XXXI, 4, 13). Pentru problema venirii hunilor în valuri, se poate menționa încă Ptolemeu (*Geogr.*, III, 5, 10), care îi amintește pe huni în zona de la nord de Munții Caucaz.

VIII. *Forme de apărare în Dacia post-romană* (p. 87–90). În legătură cu lipsa mențiunii populației daco-romane în izvoare, autorul explică: „Motivul este neparticiparea ei la conflictele care au fost înregistrate de aceste surse, care oricum sunt sărace” (p. 87). O mențiune există totuși, chiar dacă mai târzie: istoricul Zosimos (IV, 34) arată că, în anul 381, împăratul Theodosius a respins peste Istru o invazie a carpodacilor, amestecați cu huni.

Arheologic, nu se constată lucrări defensive în cursul acestui secol; autorul menționează doar fortificarea amfiteatrului de la Ulpia Traiana, ale cărei intrări au fost blocate. Dar asemenea lucrări se constată și la diferite castre, între ale căror ziduri populația autohtonă a căutat protecție (vezi și p. 88, unde A. M. respinge unele exagerări în această privință); unele forme de apărare locală au existat până la invazia hunilor. Autorul explică în acest fel, pe bună dreptate, perpetuarea în limba română a unor termeni militari de origine latină.

Cartea se încheie cu o concluzie asupra romanității nord-dunărene în secolul parcurs de această investigație istorică, încheind cu promisiunea unei alte cărți:

„Primul secol care a urmat după retragerea armatei și administrației romane din Dacia a fost pentru locuitorii ei o perioadă de tranziție, în

³ Autorul combate pe bună dreptate părerea că acest nume ar fi de origine dacică; dar greșește când afirmă că *Zia* (nu *Ziais*), soția regelui *Pieporus* al costobocilor, ar fi fost tot sarmată (vezi CIL VI, 1801 = ILS 854 = IDRE I, 69, r. 4, unde se afirmă clar că era *Daca*!).

⁴ Vezi D. Kienast, *Römische Kaisertabelle. Grundzüge einer römischen Kaiserchronologie*², Darmstadt, 1996, p. 302.

care protecția Imperiului s-a făcut simțită în anumite zone și în anumite momente, dar în care a început și evoluția pe o cale diferită față de romanitatea sud-dunăreană. Destul de ferit de atacuri în decursul acestui secol, teritoriul fostei provincii va fi însă afectat apoi de dominațiile succesive ale hunilor, gepizilor și avarilor. În volumul care va continua expunerea istoriei militare a Daciei post-romane vom studia perioada dintre invazia hunilor și abandonarea frontierei dunărene, care s-a petrecut în jurul anului 614”.

În încheiere sunt prezentate abrevierile utilizate în note (p. 91–92), bibliografia (p. 93–102: reviste, studii), ilustrația (desene: hărți și planuri, 9 fig.), un amplu rezumat în limba engleză (p. 116–130) și *index* (p. 131–139: izvoare; persoane și etnii; denumiri geografice; unități militare; autori moderni – după notele de subsol).

Constantin C. Petolescu

Ilyan Boyanov, *Rimskite veterani v Dolna Misija i Trakija (I – III v.). The Roman Veterans in Lower Moesia and Thrace (1st-3rd)*, Editura Avalon, Sofia, 2008, 447 p., 17 hărți, în text.

Interesul în privința studierii armatei romane din provinciile situate în zona Dunării de Jos a crescut în ultimii ani, mai ales în țările care se suprapun din punct de vedere geografic cu provinciile Moesia Superior și Inferior, Dacia și Thracia, adică Serbia, Bulgaria și România, dar nu numai. Între aceste preocupări studiul veteranilor armatei romane a atras pe specialiști, după cum o demonstrează lucrarea unei cercetătoare din Serbia, Snežana Ferjančić, ce studiază impactul așezării veteranilor în zona provinciilor Balcanice¹ sau lucrarea cercetătorului polonez K. Królczyk, ce adună inscripțiile veteranilor din provinciile danubiene ale Imperiului Roman². Lucrarea de față, ce tratează problema veteranilor armatei romane proveniți din unitățile staționate în provinciile Moesia Inferior și Thracia sau din alte unități, din alte provincii, care s-au retras după satisfacerea stagiului militar în această zonă (legionari, membri ai unităților staționate la Roma sau în flotele pretoriene, membri ai

trupelor auxiliare sau ai flotei dunărene), se încadrează în aceeași serie. În aceste condiții, lucrarea istoricului bulgar suprapune parțial subiectele abordate de S. Ferjančić și de K. Królczyk, dorindu-se a fi o sinteză și un stadiu al cercetării, în același timp.

Lucrarea începe, după ce se prezintă un sumar stadiu al cercetării (p. 9-32), cu un excurs inutil asupra începuturilor de așezări de veterani, mai ales în condițiile răboaielor civile de la Roma, din secolul I a. Chr. (p. 33-70). Având în vedere faptul că lucrarea se adresează specialiștilor, marea lor majoritate deja familiarizați cu aceste probleme, un astfel de excurs ar fi putut fi redus la un minim necesar.

Următorul capitol studiază, oraș de oraș și în teritoriile acestora, așezarea veteranilor, la Oescus (p. 73-88), Novae (p. 89-98), în zona dintre Iatrus și Durostorum (p. 98-100), Durostorum (p. 100-107), în zona dintre Durostorum și Troesmis (p. 107-114), Troesmis (p. 114-122), în zona dintre Troesmis și Delta Dunării (p. 122-123), și, în sfârșit, orașele situate în interiorul provinciei, Montana (p. 123-127), Abritus (p. 127-130) și Nicopolis ad Istrum (p. 147-154). Descoperirile de inscripții, care menționează veterani, provenite din mediul rural, sunt apoi prezentate tot pe baza unui criteriu geografic, teritoriul dintre Lom și Ogosta (p. 131-137), teritoriul dintre Iskăr și Vit

¹ *Settlement of Legionary Veterans in Balkan Provinces. I – III Century A. D.*, Belgrad, 2002 (în sârbo-croată, cu rezumat în limba engleză).

² K. Królczyk, *Tituli veteranorum. Veteraneninschriften aus den Donauprovinzen des Römischen Reiches*, Poznan, 2005,

(p. 137-142), teritoriul dintre Osăm și Jantra (p. 142-147), zona de interior a Dobrogei (p. 157-163), precum și țărmul de V al Mării Negre (p. 163-174).

Aceeași structură are și capitolul dedicat provinciei Thracia: Serdica (p. 184-191), Pautalia (p. 191-194), Philippopolis (p. 194-203), Augusta Traiana (p. 204-208), Cabyle (p. 208-216), Deultum (p. 216-224), Hadrianopolis (p. 224-230) și Apri (p. 227-229). Dintre acestea se disting cele două colonii de veterani, *colonia Flavia Pacis Deultensium*, fondată de Vespasian cu veteranii din legiunea VIII Augusta (CIL VI 31962) și *colonia Claudia Aprensis*, ce datează din epoca împăratului Claudius (p. 413, nr. 306). Spre deosebire de Moesia Inferior, unde doar *colonia Ulpia Oescensium* este o colonie de veterani, fondată de Traian cu veteranii legiunii V Macedonica, după sfârșitul războiului dacic. Autorul consideră, însă, că de fapt *colonia Oescus* s-ar fi dezvoltat din *canabae*-le legiunii V Macedonica, identificate de autor, pe baza descoperirilor funerare, între castrul legiunii și una din necropolele din apropiere, la Prez Livada. O astfel de reconstituire este însă greu de acceptat, având în vedere faptul că nu se cunoaște o fază de municipalizare anterioară coloniei, fapt ce pare a fi regula în zona danubiană a Imperiului, cel puțin până în epoca Severilor. Mai mult decât atât, un argument în favoarea unei colonii de veterani ar putea fi și informațiile privind decorarea legatului legiunii V Macedonica în războiul dacic al lui Traian³. Această decorare ar putea fi un argument decisiv pentru a susține o implicare totală a legiunii V Macedonica în operațiunile militare de la N Dunării. Ca urmare a modului în care soldații acestei legiuni s-au comportat cu această ocazie, Traian ar fi putut lua decizia să așeze pe veteranii acestei legiuni la Oescus, după mutarea legiunii la Troesmis. Acest lucru nu ar fi însemnat automat depozedarea de pământ a veteranilor, sau a urmașilor acestora, atestați în

zona Oescus încă din epoca pre-flaviană. Apartenența veteranilor din epoca traianică și a urmașilor acestora la tribul *Papiria*, tribul lui Traian, este un alt argument important pentru existența unei deducții de veterani la Oescus⁴.

Următorul capitol propune o analiză diacronică, pornind de la epoca iulio-claudiană și mergând până la epoca lui Dioclețian (p. 239-250), și o analiză socială a rolului veteranilor în viața civilă a celor două provincii (p. 250-275). Capitolul urmat apoi de concluzii generale ale lucrării, atât în limba bulgară, cât și în limba engleză (p. 289-312). Lucrarea se încheie cu un catalog epigrafic, foarte puțin comentat (p. 313-415), un index general (p. 417-431) și bibliografie (p. 434-447). Deplângem lipsa unei traduceri în limba engleză, atât a cuprinsului, cât și a explicației hărților din volum, fapt ce ar fi facilitat accesul și celor mai puțin familiarizați cu limba bulgară. Din câte am putut constata, rezumatul în limba engleză este traducerea concluziilor lucrării, din varianta în limba bulgară.

După cum se poate observa din structura prezentată mai sus, avem de a face cu o lucrare de compilație, care se bazează în cea mai mare parte pe literatura bulgară și parțial pe cea străină. Din acest punct de vedere, recomand consultarea lucrării mai ales ca un stadiu al cercetării din Bulgaria asupra subiectului. Din păcate, după cum se va vedea mai jos, partea care ar fi putut fi cea mai interesantă, permițând cercetătorilor o informare rapidă, adică catalogul epigrafic, este o încercare mai puțin reușită.

În catalogul epigrafic sunt preluate necritic lecturile din CIL III, ILB, IGB, ISM, AnnÉp sau cele ale primilor editori ale inscripțiilor. Din păcate și aici autorul păcătuiește prin trimerile unilaterale, în unele cazuri, doar la lucrările mai vechi ale lui B. Gerov⁵, nemenționându-se

⁴ Vezi și R. Cîrjan, *Statute citadine privilegiate în provinciile dunărene ale Imperiului Roman*, Cluj-Napoca, 2010 (Bibliotheca Ephemeris Napocensis 7), p. 88-89.

⁵ B. Gerov, *Romanizmăt meždu Dunava i Balkana ot Avgust do Hadrian*, Godišnik na Sofiiskaja Universitet, Istoriko-Filologičeski

³ IDRE I 101; Fl. Matei-Popescu, în *Dacia felix. Studia Michaeli Bărbulescu oblata*, Cluj-Napoca, 2007, p. 291-293.

trimitere la CIL III, chiar dacă unele corectate de Gerov. În alte cazuri, este menționată trimiterea la primul editor, dar nu mai este menționată trimiterea la unul dintre corpora de inscripții, cum este cazul inscripției descoperite la Noviodunum, în care este menționat un prefect al flotei dunărene, *Postumus*, din a doua jumătate a secolului al III-lea, unde sunt diferențe destul de importante de lectură între cele două publicații⁶. De asemenea, diversele atribuiri etnice pe care autorul le face pe baza inscripțiilor și a comentariilor editorilor sunt în general depășite, autorul dovedind necunoașterea literaturii ulterioare. Spre exemplu, cele două atestări ale numelui *Damanaeus* (*T. Aelius Damanaeus*, p. 356, nr. 113, Abritus; *Damanaeus Amazeni*, p. 407, nr. 284, Cabyle), printre veteranii din Moesia Inferior. Numele este considerat un nume de origine tracică sau celtică, deși s-a dovedit între timp că avem de a face cu un cognomen de tradiție daco-moesică⁷. Lipsa unei verificări sumare a putut duce, de asemenea, la apariția unei trupe total necunoscute în transcrierea diplomei de la Palamarcia (p. 354-355, nr. 110; RMD I 39): *(ala) I Cl(assica) Gal(lica) Cap(italis)*. Este evident vorba de mult mai cunoscuta *(ala) Cl(audia) Gal(lorum) Cap(itoniana)*, staționată, din vremea lui Hadrian, în Dacia Inferior. Tot pe seama lipsei unei verificări se pot pune și atribuiri greșite de inscripții unor anumite situri, cum este cazul inscripției lui *L. Campanius Verecundus, veteranus signifer legionis IIII Scythicae* și *centurio cohortis (I) Cisipandensium*, descoperită la *Ruginium* (Italia, Regio X) și nu la Histria, după cum apare în catalogul autorului

(p. 378-379, nr. 185). De asemenea, prin sondaj, am descoperit absența unor inscripții din catalog. Lipsește, spre exemplu, diploma militară, acordată lui *Zurazis Decebalis f., Dacus*, ce servise în flota de la Ravenna și apoi în legiunea II Adiutrix și care a fost lăsat vatră la 26 februarie 70⁸. În catalog nu găsim, de asemenea, inscripția veteranului *T. Aelius Mucatralis, veteranus alae I Flaviae Gaetulorum*, descoperită la Histria, și care datează din anul 152 (*Glabrione et Homullo cos.*)⁹. Și în ultimul rând, pentru a nu lungi lista de exemple, lipsește inscripția lui *C. Valerius Longinus, veteranus ex imaginifero*, descoperită la de la Novae, împreună cu ...*Valens, veteranus ex custode armorum*, cu ocazia refacerii unui edificiu de cult. Inscripția ar putea data din timpul domniei lui Severus Alexander¹⁰. După cum se poate observa, inscripțiile care lipsesc din catalog au fost publicate după momentul publicării principalelor corpora din inscripții, dovedind faptul că autorul a rămas la acest nivel de informare.

Din păcate, având în vedere minusurile evidențiate mai sus, toate identificate prin sondaj, lucrarea lui I. Boyanov, deși ambițioasă ca proiect, este mai puțin reușită ca rezultat. Aceasta trebuie consultată cu precauție, simțindu-se nevoia unor verificări suplimentare, întrucât oricând pot apărea omisiuni sau piste greșite spre care sunt împinși cititorii.

Florian Matei-Popescu

Fakultet 45, 1948-1949, p. 4-91; idem, *Romanismăt meždu Dunava i Balkana ot Hadrian do Konstantin Veliki*, Godišnik na Sofijskaja Universitet, Istoriko-Filologičeski Fakultet 47, 1953 (1950-1952), p. 17-409.

⁶ Al. Barnea, Dacia, N. S. 19, 1975, p. 258-261; ISM V 281 (MNA L 968).

⁷ D. Dana, ZPE 143, 2003, p. 172-173; idem, Fl. Matei-Popescu, Chiron 39, 2009, p. 225.

⁸ N. Sharankov, Archaeologia Bulgarica 10, 2006, 2, p. 37-46.

⁹ Al. Suceveanu, Pontica 31, 1998, p. 109-114, nr. 1 = AnnÉp 1998, 1148.

¹⁰ AnnÉp 2004, 1244 = E. Bunsch, J. Kolendo, J. Żelazowski, ArchWarszawa 54, 2003, p. 43-64 (p. 50-56, nr. 2) = AnnÉp 1966, 347 (partea dreaptă a inscripției).

Ioana A. Oltean, *Dacia. Landscape, Colonisation and Romanisation*, Routledge, Londra-New-York, 2007, I-XII + 248 p., 78 fig. în text.

Această lucrare, apărută la prestigioasa editură Routledge, în seria *Routledge Monographs in Classical Studies*, este varianta publicată a unei teze de doctorat, susținute la Universitatea din Glasgow sub conducerea prof. William S. Hanson. Este împărțită în șase capitole mari, după cum urmează: 1. *Introduction*, p. 1-25; 2. *The Dacian Heartland*, p. 26-40; 3. *The Historical Setting*, p. 41-59; 4. *Settlement and Society in the Late Pre-Roman Iron Age*, p. 60-118; 5. *The Roman Social Landscape*, p. 119-206; 6. *The Romanisation of the Landscape*, p. 207-227. La rândul lor, cele șase capitole sunt divizate în mai multe subcapitole. De asemenea, lucrarea este precedată de o listă a figurilor, p. VI-X, și de cuvintele de mulțumire adresate celor care au avut un rol important în finalizarea acestui proiect, p. XI-XII. La sfârșit este prezentă o listă bibliografică, p. 228-239, și un index general, p. 240-248.

Este vorba de o lucrare unică în peisajul studiilor dedicate cercetării civilizației romane în Dacia. Sub influența școlii anglo-saxone, autoarea propune o abordare diferită, ce are la bază arheologia mediului înconjurător (archaeology of landscape), cu cele două componente ale sale: „social landscape” și „geographic landscape”. Câteva din premisele teoretice au fost deja avansate într-un volum în care au fost publicate actele unei conferințe asupra Daciei romane, ce a avut loc la Glasgow în anul 2001¹. Această metodă a permis autoarei să urmărească impactul pe care integrarea spațiului dacic în civilizația romană l-a avut asupra societății autohtone și asupra modelelor de organizare a spațiului de locuit și a așezărilor. Baza practică a acestui model de cercetare a constituit-o recunoașterea aeriană („aerial reconnaissance”). Un proiect în acest sens a fost dezvoltat de prof. W. S. Hanson și de autoare, în partea de Vest a Transilvaniei, între anii 1998-

2004, proiect ce a generat un număr important de fotografii aeriene și hărți. Avantajele acestei metode non-invazive sunt evidente. Pe lângă totala ei non-distructivitate, ea permite identificarea unor situri arheologice, până acum cu totul necunoscute, unele dintre ele vizibile la suprafață, dar cele mai multe vizibile doar sub forma unor urme în culturile agricole („cropmarks”). Cu toate că metoda fotografiei aeriene nu este cu totul nouă în România, aici fiind de amintit contribuțiile lui Al. S. Ștefan² și, mai ales, I. Bogdan-Cătăniciu³, este pentru prima dată când ea este aplicată cu precădere siturilor cu un caracter civil, iar „cropmark methodology” nu a fost folosită până în momentul dezvoltării proiectului mai sus menționat (p. 14). Zona geografică asupra căreia s-a concentrat proiectul a fost zona de S-V a Transilvaniei, mai ales cursul mijlociu al Mureșului și Țara Hațegului, considerată a fi inima, atât a regatului dacic, cât și a provinciei romane Dacia (p. 15).

Cu toate că zona destinată investigației, introducerea istorică este mult mai amplă, ea cuprinzând o privire generală asupra istoriei întregului spațiu locuit în antichitate de geți sau de daci, inclusiv Dobrogea. Măcar ultimul spațiu ar fi putut fi exclus din această prezentare, atâta timp cât Dobrogea a făcut tot timpul parte din altă provincie, și anume Moesia Inferior. De asemenea, o prezentare istorică asupra Daciei pre-romane și care să înceapă cu Hecateu și Herodot este ușor excesivă, atâta timp cât legăturile dintre geți din vremea celui din urmă și dacii secolelor I a. Chr. - I p. Chr. nu sunt, în opinia mea, foarte clare. Mai mult decât atât, spre exemplu, legătura regelui Burebista (la

¹ W. S. Hanson, I. P. Haynes (ed.), *Roman Dacia: the Making of a Provincial Society*, JRA Supplementary Series 56, Portsmouth, Rhode Island, 2004.

² A. S. Ștefan, *Les guerres daciques de Domitien et de Trajan: architecture militaire, topographie, image et histoire*, Collection de l'École Française de Rome, 2005.

³ I. Bogdan-Cătăniciu, *Evolution of the System of Works in Roman Dacia*, BAR IntSer 116, Oxford, 1981; eadem, *Muntenia în sistemul defensiv al Imperiului Roman. Sec. I-III p. Chr.*, Alexandria, 1997.

p. 48, dintr-o evidentă greșeală de frapă, anii de domnie ai acestuia apar sub forma „between the early 1980s and late 1940 BC”, fiind vorba bineînțeles de anii 80’-40’ a. Chr.) cu zona directă de investigație a autoarei nu este un fapt unanim acceptat de specialiști (fapt amintit pe scurt de autoare la p. 58), nu puțini fiind cei care susțin că aria de acțiune a acestuia s-a aflat undeva în afara zonei Sarmizegetusei dacice, fie la Popești, jud. Argeș, fie chiar undeva în Dobrogea. Sau identitatea Diurpaneus-Decebalus, respinsă de marea majoritate a cercetărilor, dar implicit acceptată de autoarea (p. 50). De asemenea, pretinsa continuare a cultului lui Zalmoxis în epoca premergătoare cuceririi romane nu este probabil decât o preluare necritică a informațiilor mai vechi, din vremea lui Herodot, de către autorii greco-romani din secolele I a. Chr.-I p. Chr.⁴ Aceste dezbateri istoriografice și-au găsit puțin loc în această introducere, fiind preferată o abodare mai întinsă cronologic, dar mai puțin problematizată. Totuși nevoia unei introduceri istorice mai ample din punct de vedere cronologic se poate explica în contextul britanic, unde cunoștințele legate de acest spațiu nu sunt un lucru evident, din motive lesne de înțeles (probabil aceluiași context și cererilor editurii i se pot imputa și lipsa diacriticelor la scrierea numelor de origine română sau de altă origine, e. g. Tara Hategului sau La Tene, *passim*, în loc de Țara Hațegului și La Tène).

Părțile cele mai importante, practic baza acestei lucrări, sunt cele două capitole dedicate societății dacice și modelelor de așezări din epoca pre-romană (p. 60-118) și transformărilor din epoca romană (p. 119-206). În capitolul dedicat epocii pre-romane, autoarea preia, cu unele priviri critice, modelul și tipologia lui K. Lockyear, în ceea ce privește așezările⁵, distingând între așezările rurale fără nici o urmă de împrejmuire (1), așezările cu fortificații de alt

tip decât așa numitul *murus Dacicus* (2) și cetățile și așezările din Munții Orăștie. Această tipologie reliefează astfel, în opinia autoarei, caracterul unic al ariei din Munții Orăștie (p. 60-62). Pentru zona geografică aflată în discuția autoarei, aceasta observă că în literatura de specialitate au fost luate în considerare aproximativ 146 de așezări, iar în alte 72 de puncte au fost descoperite diverse artefacte, în cea mai mare parte ceramică și descoperiri monetare (p. 63-64 și fig. 4.1). Dintre acestea, pe baza analogiilor cu alte zone geografice, Britannia, Gallia sau Pannonia, autoarea propune un număr 20 de așezări de mai mare întindere, cu mai multe locuințe („aggregated settlements”), tip de așezare ce pot fi definite eventual ca sate (p. 65-74) și 80 de așezări individual („individual settlements”; „individual homesteads (*farms*)”, p. 74-76). Pe lângă acestea, turnurile locuințe sunt tratate separat, ca un tip de locuire particular. În general, acestea erau studiate în legătură strânsă cu așezările fortificate, dar autoarea aduce argumente puternice în favoarea includerii acestora printre tipurile de locuire cu caracter civil („One of the strongest arguments against a purely defensive purpose for the stone towers is that in a considerable number of cases there were adjacent structures indicating more extensive ancillary settlement. If the stone towers had a military role, such ancillary buildings would have prove a hindrance to effective defence and the presence of short-term, perhaps only occasional, garrisons would have been less conducive to the emergence of some kind of civilian settlements outside”, p. 79). Concluzia care se desprinde avantajează o analiză din perspectiva unui statut social diferit, eventual mai ridicat, etalat și exprimat printr-un tip de arhitectură specifică („display of social status”) sau, folosind cuvintele autoarei: „an architectural reflection of the social attitude of the elite” (p. 80). În ceea ce privește așezările fortificate, mai ales cele din zona Munților Orăștie, autoarea prezintă numeroase argumente, prin care acestea pot fi incluse într-un tip de așezare proto-urbană, cu un centru și cu o arie de locuire mult mai întinsă. Prezența unor clădiri folosite la stocarea unei cantități importante de grâne, mult peste necesarul estimat al fortificației în sine, s-ar putea transforma într-un

⁴ Vezi acum studiul extins al lui D. Dana, *Zalmoxis de la Herodot la Mircea Eliade. Istorii despre un zeu al pretextului*, Iași, 2008, p. 31-123.

⁵ K. Lockyear, în W. S. Hanson, I. P. Haynes (ed.), *Roman Dacia: the Making of a Provincial Society*, JRA Supplementary Series 56, Portsmouth, Rhode Island, 2004, p. 33-74.

argument care să susțină ideea conform căreia așezarea fortificată se afla în centrul unei arii de locuire de o mai mare întindere.

Cucerirea romană a adus schimbări fundamentale, atât în modelele de locuire a spațiului, cât și în sistemul de agregare socială. Prezența foarte evidentă, atât arheologic, cât mai ales epigrafic, este cea a coloniștilor, din diverse zone ale lumii romane, și a veteranilor. Din punct de vedere epigrafic, s-a putut observa lipsa numelor de origine dacică, cu o singură excepție, *Decebalus Luci* de la Germisara⁶. Mai mult decât atât, spre deosebire de alte zone din zona Occidentală a Europei, intrate în Imperiul Roman, cum ar fi Hispania, Gallia sau Britannia, nu există elemente care să susțină perpetuarea unei elite autohtone în epoca romană (sau ele așteaptă încă a fi identificate). Din punct de vedere arheologic, marea majoritate a cercetătorilor au plecat de la premisa unei continuități a elementului autohton în epoca romană, cu argumente cel puțin discutabile. Autoarea încearcă să ofere câteva răspunsuri, continuând analiza, atât a modelelor de locuire, cât și landscape-ului social, din epoca provinciei Dacia. Astfel, din punctul de vedere al tipurilor de așezări, autoarea distinge între așezări individuale, *villae rusticae* sau „homesteads” (p. 120-143), sate (p. 143-150), târguri („small towns”, la care sunt incluse și așezările de tip *vici militares*, p. 150-164) și orașe (*coloniae* și *municipia*, p. 164-175). Așezările de tip rural se află, în cea mai mare parte, în imediata apropiere a așezărilor urbane, aceeași realitate fiind observabilă și în ceea ce privește așezările individuale, mai ales *villae rusticae*, dar cu o preferință a acestora din urmă pentru teritoriile orașelor mari, cum ar fi Ulpia Traiana Sarmizegetusa sau Apulum (p. 175-179). Autoarea observă, de asemenea, că aproape toate orașele și așezările importante din zona luată în discuție se află în zonele joase, arii cu zone agricole importante, deși criteriul apropierii de marile axe de comunicații ale provinciei, mai ales axa S-N, nu poate fi ignorat. Din această analiză devine evident, ceea ce părea a fi doar o impresie, și anume insuficienta documentare a zonelor rurale de locuire ale provinciei.

Principala cauză este aplecarea arheologiei postbelice din România spre cercetarea orașelor și a sistemului de fortificație al provinciei, și ignorarea, chiar dacă nu totală (mai ales structurile de tip *villae rusticae*), a așezărilor cu caracter rural. Privilegierea studiului elementelor mult mai vizibile din punct de vedere arheologic se poate explica prin dorința arheologilor de a avea rezultate rapide și, eventual, spectaculoase (după expresia autoarei, cu referire la *villae rusticae*: „Villa sites of Dacia have looked disappointingly poor to most scholars of the subject (including their excavators!)”, p. 201). Una din concluziile autoarei referitoare la *villae rusticae* merită a fi menționată, întrucât este cu totul deosebită de ceea ce se credea până acum. Aceasta observă anumite asemănări între tipurile de locuințe din epoca dacică și vilele rustice din epoca romană, ceea ce ar duce la concluzia existenței unor „pre-Roman roots for the villa houses in Dacia, like in the western part of the Empire” (p. 205-206).

În ultimul capitol, cel care se ocupă de romanizarea spațiului, autoarea prezintă câteva din concluziile ce emerg din studiul separat a realităților pre-romane și romane. Astfel, din punctul de vedere al tipului de așezări, se poate observa dispariția totală, chiar prin distrugere provocată a zonelor de locuire ale elitelor anterioare cuceririi, așezările fortificate și turnurile locuințe. De asemenea, elementul cel mai vizibil este apariția urbanismului de tip roman, cu o diversificare mult mai largă, atât din punct de vedere economic, cât și din punctul de vedere al statului. Paralel cu urbanizarea de tip roman, se poate observa o creștere considerabilă a densității locuirii și a populației, în comparație cu epoca anterioară, fiind estimată prezența a aproximativ 270 de așezări, în aria investigată, spre deosebire de aproximativ 140 de așezări în epoca pre-romană. Autoarea consideră că există o anume continuitate în folosirea unui spațiu anume, precum și transmiterea unor caracteristici arhitectonice din perioada pre-romană în epoca romană. Totuși, trebuie observat că acestea sunt departe de a fi argumente decisive, cu toate că analiza autoarei este de departe cea mai complexă de până acum.

Un întreg sub-capitol este dedicat impactului armatei romane asupra landscape-ului geografic

⁶ AnnÉp, 1992, 1483; ILD 325.

și social al provinciei. Multă vreme, provincia Dacia a fost considerată ca fiind o provincie militară. Această prezumție avea la bază concentrarea cercetărilor arheologice asupra sistemului defensiv al provinciei. Autoarea, sub influența unor abordări mai noi, înclină să reducă semnificativ rolul armatei romane în urbanizarea provinciei. Din ceea ce părea a fi un rol decisiv, se consideră acum că armata și veteranii au jucat un rol important, dar în congruență și cu alte elemente. Totuși, nu poate fi trecut cu vederea faptul că orașele dezvoltate spre exemplu la Apulum, atât cel dezvoltat din așezarea civilă, cât și cel dezvoltat din *canabae*-le legiunii XIII Gemina, sunt consecința directă a prezenței legiunii. În aceste condiții, comparând situația Daciei cu cea a Moesiei Inferior spre exemplu, unde cu excepția municipiului Tropaeum Traiani și a orașelor grecești, centrele urbane ale provinciei sunt toate dezvoltate în strânsă legătură cu factorul militar prezent în acea zonă, se pare că în provinciile din zona danubiană factorul militar este prezența romană cea mai vizibilă. Ea pare a se substitui unui element autohton foarte puternic, sesizabil în provinciile vestice ale Imperiului, mai ales în Hispania și în Gallia, dar care lipsește sau este foarte slab reprezentat în cele două Moesii și în Dacia.

În concluzie, lucrarea Ioanei A. Oltean este una dintre cele mai interesante analize ale civilizației romane în Dacia din ultimii ani. Noutatea abordării teoretice sau a metodei folosite și, mai ales, rezultatele obținute sunt principalele câștiguri ale acesteia. Astfel autoarea a reușit să pună la dispoziția tuturor cea mai completă harta arheologică a epocii romane din zona de S-V a Transilvaniei. De asemenea, a corectat și lărgit considerabil multe din planurile diverselor așezări, cum ar fi cazul Miciei (p. 157, fig. 5.28), Cigmău-Germisara (p. 158, fig. 5.29) sau cazul castrului Războieni și a vicusului militar adiacent (p. 159, fig. 5.30). În cazul vilelor rustice, până la momentul acestei lucrări erau doar nouă cunoscute în aria cercetată, în acest moment autoarea a identificat cel puțin 24 de structuri ce pot fi asimilate unor *villae rusticae* (p. 122, fig. 5.2 și p. 128, fig. 5.8). Pe baza fotografiilor aeriene, autoarea a reușit să propună planuri pentru mai multe așezări rurale, cum ar fi cazul așezării de la Vințul de Jos (p. 149, fig. 5.20). Toate aceste elemente, precum și altele care nu au fost discutate în această prezentare, fac din această lucrare o referință obligatorie, ea fiind în același timp o dovadă a intrării cercetării epocii romane din România într-o fază cu totul nouă.

Florian Matei-Popescu

GHEORGHE ALEXANDRU NICULESCU, *Populația romanică dintre Dunăre și Alpi în antichitatea târzie*, Editura Universității din București, 2009, 238 p.

Așa cum notează autorul de la începutul prefeței la această carte, apariția de față este o versiune revizuită a tezei sale de doctorat pe care a susținut-o în anul 2000. Elaborarea a fost de fapt de mai lungă durată, întrucât această temă îi fusese propusă de către profesorul și academicianul Emil Condurachi, decedat în 1987. Două au fost motivele principale ale alegerii și stabilirii unui asemenea subiect de istorie antică universală. Primul era de natură metodologică, în ideea urmăririi unei teme de actualitate de felul continuității romanice pentru un spațiu unde autorul era liber de constrângerile politice specifice teritoriului românesc din acei ani. Cel de al doilea s-a datorat faptului că Emil Condurachi i-a oferit fostului său student, pe

care îl considera un vârf printre cei mai buni absolvenți ai Facultății de Istorie de atunci din București, bursa la Viena asociată premiului Herder pe care îl primise în 1980. Ieșirea din țară fiindu-i oprită de regimul comunist pe motive politice (nedeclarate oficial, ca și în foarte multe alte cazuri), d-l Niculescu a putut recupera bursa pierdută abia în anul universitar 1993-1994, cu înțelegerea remarcabilă a autorității care acorda aceste burse.

La aceste vicisitudini se adaugă întârzierea publicării până la un deceniu după susținere a tezei, așa că, reluând chiar cuvintele din prefață ale autorului, o aducere la zi a documentației nu a mai fost posibilă (p. 5).

și social al provinciei. Multă vreme, provincia Dacia a fost considerată ca fiind o provincie militară. Această prezumție avea la bază concentrarea cercetărilor arheologice asupra sistemului defensiv al provinciei. Autoarea, sub influența unor abordări mai noi, înclină să reducă semnificativ rolul armatei romane în urbanizarea provinciei. Din ceea ce părea a fi un rol decisiv, se consideră acum că armata și veteranii au jucat un rol important, dar în congruență și cu alte elemente. Totuși, nu poate fi trecut cu vederea faptul că orașele dezvoltate spre exemplu la Apulum, atât cel dezvoltat din așezarea civilă, cât și cel dezvoltat din *canabae*-le legiunii XIII Gemina, sunt consecința directă a prezenței legiunii. În aceste condiții, comparând situația Daciei cu cea a Moesiei Inferior spre exemplu, unde cu excepția municipiului Tropaeum Traiani și a orașelor grecești, centrele urbane ale provinciei sunt toate dezvoltate în strânsă legătură cu factorul militar prezent în acea zonă, se pare că în provinciile din zona danubiană factorul militar este prezența romană cea mai vizibilă. Ea pare a se substitui unui element autohton foarte puternic, sesizabil în provinciile vestice ale Imperiului, mai ales în Hispania și în Gallia, dar care lipsește sau este foarte slab reprezentat în cele două Moesii și în Dacia.

În concluzie, lucrarea Ioanei A. Oltean este una dintre cele mai interesante analize ale civilizației romane în Dacia din ultimii ani. Noutatea abordării teoretice sau a metodei folosite și, mai ales, rezultatele obținute sunt principalele câștiguri ale acesteia. Astfel autoarea a reușit să pună la dispoziția tuturor cea mai completă harta arheologică a epocii romane din zona de S-V a Transilvaniei. De asemenea, a corectat și lărgit considerabil multe din planurile diverselor așezări, cum ar fi cazul Miciei (p. 157, fig. 5.28), Cigmău-Germisara (p. 158, fig. 5.29) sau cazul castrului Războieni și a vicusului militar adiacent (p. 159, fig. 5.30). În cazul vilelor rustice, până la momentul acestei lucrări erau doar nouă cunoscute în aria cercetată, în acest moment autoarea a identificat cel puțin 24 de structuri ce pot fi asimilate unor *villae rusticae* (p. 122, fig. 5.2 și p. 128, fig. 5.8). Pe baza fotografiilor aeriene, autoarea a reușit să propună planuri pentru mai multe așezări rurale, cum ar fi cazul așezării de la Vințul de Jos (p. 149, fig. 5.20). Toate aceste elemente, precum și altele care nu au fost discutate în această prezentare, fac din această lucrare o referință obligatorie, ea fiind în același timp o dovadă a intrării cercetării epocii romane din România într-o fază cu totul nouă.

Florian Matei-Popescu

GHEORGHE ALEXANDRU NICULESCU, *Populația romanică dintre Dunăre și Alpi în antichitatea târzie*, Editura Universității din București, 2009, 238 p.

Așa cum notează autorul de la începutul prefeței la această carte, apariția de față este o versiune revizuită a tezei sale de doctorat pe care a susținut-o în anul 2000. Elaborarea a fost de fapt de mai lungă durată, întrucât această temă îi fusese propusă de către profesorul și academicianul Emil Condurachi, decedat în 1987. Două au fost motivele principale ale alegerii și stabilirii unui asemenea subiect de istorie antică universală. Primul era de natură metodologică, în ideea urmăririi unei teme de actualitate de felul continuității romanice pentru un spațiu unde autorul era liber de constrângerile politice specifice teritoriului românesc din acei ani. Cel de al doilea s-a datorat faptului că Emil Condurachi i-a oferit fostului său student, pe

care îl considera un vârf printre cei mai buni absolvenți ai Facultății de Istorie de atunci din București, bursa la Viena asociată premiului Herder pe care îl primise în 1980. Ieșirea din țară fiindu-i oprită de regimul comunist pe motive politice (nedeclarate oficial, ca și în foarte multe alte cazuri), d-l Niculescu a putut recupera bursa pierdută abia în anul universitar 1993-1994, cu înțelegerea remarcabilă a autorității care acorda aceste burse.

La aceste vicisitudini se adaugă întârzierea publicării până la un deceniu după susținere a tezei, așa că, reluând chiar cuvintele din prefață ale autorului, o aducere la zi a documentației nu a mai fost posibilă (p. 5).

Așadar, scopul pe care autorul și l-a propus explicit era „de a cerceta ce s-a întâmplat cu populația provinciilor romane dintre Alpi și Dunăre, începând din ultimul secol al imperiului până în epoca carolingiană” (p. 7). Ne-am fi așteptat aici, sursele literare pagâne și creștine fiind excelent urmărite capitol de capitol, general și regional, să fi întâlnit și un comentariu la numirea de către barbari a romanilor din regiune. Era o deschidere foarte importantă în eventuala comparație sau apropiere pe care autorul o avea în vedere cu romanitatea orientală.

Iată că, ocupându-se în principal de provinciile romane târzii *Pannonia prima*, *Noricum ripense* și *Raetia secunda*, autorul a ajuns la câteva concluzii pe care le consideră esențiale. Mai întâi, notează d-sa, modelul „continuitate/discontinuitate” ar fi de abandonat „în favoarea unei abordări care să nu perpetueze confuzia dintre cultură și etnicitate” (p.205). Considerăm că avem de a face cu o deschidere de dialog pe care autorul o propune. Totodată, aici ar fi fost și cazul reluării discuției mai vechi privind romanizarea, adâncind-o în cazul speței cercetate, începând chiar cu ceea ce autorul a numit pe drept „capacitatea integratoare a civilizației romane” (p.205). Desigur, urmând fiecare capitol în parte din cercetarea regională, pe nume *Reginum*, *Boiodurum*, *Iuauaum*, *Cucullis*, *Comagena*, *Scarbantia*, autorul nu a evitat chestiunea, ci dimpotrivă, a încercat o

analiză cât mai atentă. Numai că, dacă ar fi să numim doar extremele teoretizării procesului romanizării, atât Bénabou cât și Suceveanu lipsesc din bibliografie și din tratate. Iar când vine vorba despre antecedente ca acelea celtice (pentru *Scarbantia* spre exemplu), Holder nu putea lipsi din bibliografie. La acest capitol, deși sursele literare antice sau mai târzii se bucură de o tratare foarte atentă și aproape exhaustivă și cu citate ample în text după caz, ele nu apar inseriate la partea convenită a bibliografiei de la finele volumului.

Dincolo de unele detalii asupra cărora nu mai insistăm în aceste rânduri, este de notat publicarea acestei teze (un rezumat într-o limbă de circulație ar fi fost foarte util pentru interesul foarte larg și universal pe care îl reprezintă), care aduce o perspectivă nouă și elaborată asupra apariției și evoluției romanității occidentale. Comparația cu aceea orientală se impune de la sine din nou, așa că meritul apariției este cu atât mai mult de apreciat. În loc de încheiere, prefer să îl citez pe Karl Strobel din recenzie sa la Vasile Lica din SCIVA 51, 2000, 3-4, p. 226: „O recenzie aprofundată ar fi însemnat a rescrie în mare parte cartea în discuție”.

Alexandru Barnea

ROMEO CÎRJAN, *Statute citadine privilegiate în provinciile dunărene ale Imperiului Roman (sec. I-III p.Chr.)*, Bibliotheca Ephemeris Napocensis, 7, Editura Mega, Cluj-Napoca 2010, 185 p.

Această apariție este rezultatul comprimării primei părți a tezei de doctorat susținute de către fostul nostru student sub conducerea colegului Alexandru Suceveanu la Facultatea de Istorie a Universității din București în noiembrie 2008. A beneficiat, cu sprijinul nostru, de bursa „Vasile Pârvan” la Accademia di Romania din Roma între 2002 și 2004, astfel că a reușit să-și completeze informația în domeniu la biblioteci excelente. S-au adăugat și contactele cu specialiști de marcă și, astfel, valoarea documentației pentru teză a avut de câștigat precum se vede chiar din bibliografia remarcabilă publicată acum în finalul cărții. Potrivit spuselor autorului, o a doua parte

publicabilă a lucrării va conține catalogul comentat al surselor utilizate pentru studiul abia apărut.

Rezultatul investigației întreprinse de Romeo Cîrjan este o noutate în domeniu. Au fost avute în vedere provinciile *Raetia*, *Noricum*, *Pannonia Superior*, *Pannonia Inferior*, *Dacia*, *Moesia Superior* și *Moesia Inferior*. Este un pas remarcabil dus mai departe față de ceea ce încercase în limba polonă în 1989 Leszek Mrozewicz de la Poznan despre aristocrația municipală, lucrare asupra căreia am recenzat în *Dacia* 34 din 1990. Desigur, acest studiu a intrat și el în vederea autorului lucrării recent apărute.

Așadar, scopul pe care autorul și l-a propus explicit era „de a cerceta ce s-a întâmplat cu populația provinciilor romane dintre Alpi și Dunăre, începând din ultimul secol al imperiului până în epoca carolingiană” (p. 7). Ne-am fi așteptat aici, sursele literare pagâne și creștine fiind excelent urmărite capitol de capitol, general și regional, să fi întâlnit și un comentariu la numirea de către barbari a romanilor din regiune. Era o deschidere foarte importantă în eventuala comparație sau apropiere pe care autorul o avea în vedere cu romanitatea orientală.

Iată că, ocupându-se în principal de provinciile romane târzii *Pannonia prima*, *Noricum ripense* și *Raetia secunda*, autorul a ajuns la câteva concluzii pe care le consideră esențiale. Mai întâi, notează d-sa, modelul „continuitate/discontinuitate” ar fi de abandonat „în favoarea unei abordări care să nu perpetueze confuzia dintre cultură și etnicitate” (p.205). Considerăm că avem de a face cu o deschidere de dialog pe care autorul o propune. Totodată, aici ar fi fost și cazul reluării discuției mai vechi privind romanizarea, adâncind-o în cazul speței cercetate, începând chiar cu ceea ce autorul a numit pe drept „capacitatea integratoare a civilizației romane” (p.205). Desigur, urmând fiecare capitol în parte din cercetarea regională, pe nume *Reginum*, *Boiodurum*, *Iuauaum*, *Cucullis*, *Comagena*, *Scarbantia*, autorul nu a evitat chestiunea, ci dimpotrivă, a încercat o

analiză cât mai atentă. Numai că, dacă ar fi să numim doar extremele teoretizării procesului romanizării, atât Bénabou cât și Suceveanu lipsesc din bibliografie și din tratate. Iar când vine vorba despre antecedente ca acelea celtice (pentru *Scarbantia* spre exemplu), Holder nu putea lipsi din bibliografie. La acest capitol, deși sursele literare antice sau mai târzii se bucură de o tratare foarte atentă și aproape exhaustivă și cu citate ample în text după caz, ele nu apar inserate la partea convenită a bibliografiei de la finele volumului.

Dincolo de unele detalii asupra cărora nu mai insistăm în aceste rânduri, este de notat publicarea acestei teze (un rezumat într-o limbă de circulație ar fi fost foarte util pentru interesul foarte larg și universal pe care îl reprezintă), care aduce o perspectivă nouă și elaborată asupra apariției și evoluției romanității occidentale. Comparația cu aceea orientală se impune de la sine din nou, așa că meritul apariției este cu atât mai mult de apreciat. În loc de încheiere, prefer să îl citez pe Karl Strobel din recenzia sa la Vasile Lica din SCIVA 51, 2000, 3-4, p. 226: „O recenzie aprofundată ar fi însemnat a rescrie în mare parte cartea în discuție”.

Alexandru Barnea

ROMEO CÎRJAN, *Statute citadine privilegiate în provinciile dunărene ale Imperiului Roman (sec. I-III p.Chr.)*, Bibliotheca Ephemeris Napocensis, 7, Editura Mega, Cluj-Napoca 2010, 185 p.

Această apariție este rezultatul comprimării primei părți a tezei de doctorat susținute de către fostul nostru student sub conducerea colegului Alexandru Suceveanu la Facultatea de Istorie a Universității din București în noiembrie 2008. A beneficiat, cu sprijinul nostru, de bursa „Vasile Pârvan” la Accademia di Romania din Roma între 2002 și 2004, astfel că a reușit să-și completeze informația în domeniu la biblioteci excelente. S-au adăugat și contactele cu specialiști de marcă și, astfel, valoarea documentației pentru teză a avut de câștigat precum se vede chiar din bibliografia remarcabilă publicată acum în finalul cărții. Potrivit spuselor autorului, o a doua parte

publicabilă a lucrării va conține catalogul comentat al surselor utilizate pentru studiul abia apărut.

Rezultatul investigației întreprinse de Romeo Cîrjan este o noutate în domeniu. Au fost avute în vedere provinciile *Raetia*, *Noricum*, *Pannonia Superior*, *Pannonia Inferior*, *Dacia*, *Moesia Superior* și *Moesia Inferior*. Este un pas remarcabil dus mai departe față de ceea ce încercase în limba polonă în 1989 Leszek Mrozewicz de la Poznan despre aristocrația municipală, lucrare asupra căreia am recenzat în *Dacia* 34 din 1990. Desigur, acest studiu a intrat și el în vederea autorului lucrării recent apărute.

După prefață și introducere, teza conține în forma publicată următoarele capitole: 1. Constituirea cetăților privilegiate între doctrina juridică și sursele epigrafice; 2. Privilegierea juridică a comunităților indigene; 3. Geografia juridică a municipiilor și coloniilor; 4. *Ius Latii* și privilegierea juridică a comunităților

dunărene; 5. Un aspect al privilegierii juridice: *ius Italicum* în Dacia; 6. Concluzii. Urmează un binevenit rezumat în limba franceză, bibliografia, foarte consistentă, și două hărți.

Alexandru Barnea

Leonard Velcescu, *Dacii în sculptura romană. Studiu de iconografie antică*, Éditions Les Presses Littéraires, [Saint-Estève]¹, 2008, 298 p.

Lucrarea¹ de față reprezintă traducerea unei teze de doctorat, intitulată *Les Barbares (Daces) dans la sculpture romaine. Étude d'iconographie antique*, susținută în 2000 la École Pratique des Hautes Études, Paris. Rațiunile pentru care am ținut să recenziez această apariție recentă sunt următoarele: interesul indubitabil pe care tema îl prezintă; faptul că am consultat teza în biblioteca EPHE; în fine, detaliul că L.V., destul de prezent în presa din România², a ținut să-și prezinte cercetările în cadrul unui Congres de Dacologie (al II-lea, 2001)³.

¹ Imprimată în Franța, dar în limba română, cartea nu posedă ISBN, cu alte cuvinte nu există. Ea pare o comandă personală.

² Nu mi se pare întâmplător că interviul din *Formula AS* (nr. 759, 2007) i-a fost luat tocmai de Aurora Pețan, fostă cercetătoare de la Institutul de Lingvistică, trecută însă cu arme și bagaje în tabăra dacomanilor și promotoare înfocată a veridicității „cronicii pe plumb geto-dace” (falsuri patente).

³ Din punctul meu de vedere, cei care frecventează asemenea reuniuni se autoexclud din comunitatea științifică. Autori tracomani sunt dealtfel citați în carte de către L.V.: p. 10 n. 2 (M. Alecu-Călușită), p. 119 n. 285 (N. Densușianu); p. 267 (revista *Noi Tracii*). L.V. se întreabă într-o notă (p. 63 n. 180): „nu ar fi imposibil, de exemplu, ca limba vorbită în Dacia înaintea sosirii ocupanților romani să facă parte, cu latina populară, dintr-un vechi fond comun, din aceeași [*sic*] familie indo-europeană, cele două limbi având deci multe asemănări”; recunoaștem aici una dintre dogmele curentului dacoman. Recent, L.V. a publicat un studiu și în

Dacă documentația bogată (mai ales din catalogul de statui), cercetările din Italia (Roma, Napoli, Florența) și numeroasele ilustrații (multe fiind fotografii personale), merită să fie semnalate, cartea prezintă însă lacune și erori deosebit de grave.

O primă parte e formată din 11 capitole; a doua parte, după o scurtă concluzie, cuprinde un catalog al statuiilor reprezentând daci (pp. 149-298, în total 132 de piese), adică exact jumătate din volum. L.V. își exprimă de mai multe ori intenția viitoare de a realiza un corpus *complet* (cel prezent fiind, după propria mărturisire, incomplet) cu toate statuile de daci cunoscute până în prezent. Voi prezenta fiecare capitol în parte (despre introducere [cap. I], mustind de greșeli gramaticale, vezi mai jos), înainte de a trece la observații de ordin general.

Cap. II, referitor la istoria Daciei preromane (pp. 10-19), este o însăilare naivă de locuri comune provenind dintr-o bibliografie românească învechită, la care se adaugă referințe franțuzești din sec. XIX, fără nicio utilitate. Rolul dacilor este, în mod constant, supradimensionat. Aflăm că iazigii „s-au comportat ca niște trădători față de cauza popoarelor libere” (p. 18), și că „poporul dac s’a [*sic*] răsculat cu mare dușmănie împotriva ocupației romane, de nenumărate ori” (p. 18 n. 37 – trec cu vederea exprimarea total părtinitoare). L.V. afirmă că Trebonianus Gallus a abandonat, în 251, „teritoriile Daciei cucerite

SCIVA (58, 2007, pp. 21-31: „Représentations statuaire du roi Décébale”), a cărui versiune în limba română apăruse anterior în revista dacomană *Dava International* (nr. 1, 2000) și pe internet (<http://www.iatp.md/dava>).

După prefață și introducere, teza conține în forma publicată următoarele capitole: 1. Constituirea cetăților privilegiate între doctrina juridică și sursele epigrafice; 2. Privilegierea juridică a comunităților indigene; 3. Geografia juridică a municipiilor și coloniilor; 4. *Ius Latii* și privilegierea juridică a comunităților

dunărene; 5. Un aspect al privilegierii juridice: *ius Italicum* în Dacia; 6. Concluzii. Urmează un binevenit rezumat în limba franceză, bibliografia, foarte consistentă, și două hărți.

Alexandru Barnea

Leonard Velcescu, *Dacii în sculptura romană. Studiu de iconografie antică*, Éditions Les Presses Littéraires, [Saint-Estève]¹, 2008, 298 p.

Lucrarea¹ de față reprezintă traducerea unei teze de doctorat, intitulată *Les Barbares (Daces) dans la sculpture romaine. Étude d'iconographie antique*, susținută în 2000 la École Pratique des Hautes Études, Paris. Rațiunile pentru care am ținut să recenziez această apariție recentă sunt următoarele: interesul indubitabil pe care tema îl prezintă; faptul că am consultat teza în biblioteca EPHE; în fine, detaliul că L.V., destul de prezent în presa din România², a ținut să-și prezinte cercetările în cadrul unui Congres de Dacologie (al II-lea, 2001)³.

¹ Imprimată în Franța, dar în limba română, cartea nu posedă ISBN, cu alte cuvinte nu există. Ea pare o comandă personală.

² Nu mi se pare întâmplător că interviul din *Formula AS* (nr. 759, 2007) i-a fost luat tocmai de Aurora Pețan, fostă cercetătoare de la Institutul de Lingvistică, trecută însă cu arme și bagaje în tabăra dacomanilor și promotoare înfocată a veridicității „cronicii pe plumb geto-dace” (falsuri patente).

³ Din punctul meu de vedere, cei care frecventează asemenea reuniuni se autoexclud din comunitatea științifică. Autori tracomani sunt dealtfel citați în carte de către L.V.: p. 10 n. 2 (M. Alecu-Călușită), p. 119 n. 285 (N. Densușianu); p. 267 (revista *Noi Tracii*). L.V. se întreabă într-o notă (p. 63 n. 180): „nu ar fi imposibil, de exemplu, ca limba vorbită în Dacia înaintea sosirii ocupanților romani să facă parte, cu latina populară, dintr-un vechi fond comun, din aceeași [sic] familie indo-europeană, cele două limbi având deci multe asemănări”; recunoaștem aici una dintre dogmele curentului dacoman. Recent, L.V. a publicat un studiu și în

Dacă documentația bogată (mai ales din catalogul de statui), cercetările din Italia (Roma, Napoli, Florența) și numeroasele ilustrații (multe fiind fotografii personale), merită să fie semnalate, cartea prezintă însă lacune și erori deosebit de grave.

O primă parte e formată din 11 capitole; a doua parte, după o scurtă concluzie, cuprinde un catalog al statuiilor reprezentând daci (pp. 149-298, în total 132 de piese), adică exact jumătate din volum. L.V. își exprimă de mai multe ori intenția viitoare de a realiza un corpus *complet* (cel prezent fiind, după propria mărturisire, incomplet) cu toate statuile de daci cunoscute până în prezent. Voi prezenta fiecare capitol în parte (despre introducere [cap. I], mustind de greșeli gramaticale, vezi mai jos), înainte de a trece la observații de ordin general.

Cap. II, referitor la istoria Daciei preromane (pp. 10-19), este o însăilare naivă de locuri comune provenind dintr-o bibliografie românească învechită, la care se adaugă referințe franțuzești din sec. XIX, fără nicio utilitate. Rolul dacilor este, în mod constant, supradimensionat. Aflăm că iazigii „s-au comportat ca niște trădători față de cauza popoarelor libere” (p. 18), și că „poporul dac s’a [sic] răsculat cu mare dușmănie împotriva ocupației romane, de nenumărate ori” (p. 18 n. 37 – trec cu vederea exprimarea total părtinitoare). L.V. afirmă că Trebonianus Gallus a abandonat, în 251, „teritoriile Daciei cucerite

SCIVA (58, 2007, pp. 21-31: „Représentations statuaire du roi Décébale”), a cărui versiune în limba română apăruse anterior în revista dacomană *Dava International* (nr. 1, 2000) și pe internet (<http://www.iatp.md/dava>).

de Romani, Muntenia și sudul Moldovei” (p. 19 n. 37); or acestea, temporar ocupate doar de către Traian, erau deja abandonate sub Hadrian. În aceeași notă, autorul reproduce (prin procedeul compilativ care-i este propriu) considerațiile paramarxiste (și dintr-o altă epocă) ale lui C. Daicoviciu despre oprimarea și exploatarea exercitate de către statul roman, un „imperiu sclavagist”. Conform lui L.V., retragerea aureliană a însemnat eliberarea Daciei „sub presiunea Dacilor liberi și a aliaților lor” (p. 18). Viziunea naționalistă și etnicistă despre strămoși este la loc de cinste: aflăm astfel că „trăsăturile fețelor Dacilor, detaliile costumului amintesc în tocmai [*sic*] hainele și fizionomia țăranilor români din Carpați: statură înaltă, robustețe, aspect dirz” (p. 36), dacii având un „aspect viril” (p. 39). Tonul este evident cel al unui diletant dublat de un naționalist.

Cap. III, despre semnificația termenului de „barbar” și reprezentarea barbarilor în context roman (pp. 20-37), este extrem de confuz. Cap. IV, voit ca un studiu comparativ între reprezentările de daci de pe Columnă și cele ale altor „barbari” (pp. 38-46), începe cu o judecată de valoare: Columna lui Traian i se pare lui L.V. „cel mai impresionant monument triumfal construit vreodată” (p. 38). Cap. V, mai consistent, se referă la reprezentările lui Decebal (pp. 47-93), între care trebuie remarcată secțiunea despre vasul în *terra sigillata* de la Blain (pp. 53-64). Ar fi putut rezulta de aici o anchetă interesantă – căci strădaniile personale ale lui L.V. în Franța merită amintite; din păcate, din informațiile strânse (sau mai degrabă juxtapuse) L.V. nu aduce, la final, o reconstituire mai completă a acestui tip de vas. Ca peste tot în restul lucrării, datele preluate (= excerptate) de la diverși autori rămân neexploate critic. Urmează un lung *excursus* despre reprezentările lui Decebal, în care notele sunt încărcate până la refuz cu alte extrase din istorici moderni.

În cap. VI, despre statuile de daci (pp. 94-100), L.V. refuză sistematic interpretarea lor ca prizonieri, pentru motivul că nu ar fi reprezentați legați. La fel, în cap. VII, despre sculpturile de „barbari” (pp. 101-103), L.V. afirmă: „Din punct de vedere iconografic, acești « Barbari » (Daci) nu au un aspect de supuși, de prizonieri, de captivi, ci mai curînd au o înfățișare, [*sic*] naturală, calmă, ca și cum ei ar fi în repaus. Este

o poziție care se poate de altfel vedea încă în zilele noastre, la descendenții Dacilor, locuitorii din anumite regiuni ale României actuale” (p. 101).

În cap. VIII, referitor la statuile de daci din Forul lui Traian (pp. 104-109), ipoteza unor sculptori daci aduși tocmai din Dacia pentru a realiza statuile de daci din For (p. 109) este de-a dreptul „farfelue” (termenul francez este aici cel mai potrivit). Cap. IX, despre „statuile de Daci – ca mărturie a unui mîndru popor de « războinici redutabili »” (pp. 110-122), pornește de la întrebarea-ipoteză după care dacii ar fi fost reprezentați *altfel* decât toate celelalte neamuri „barbare”. L.V. susține că romanii aveau o viziune negativă, ba chiar aversiune față de „barbari”, însă „respect și admirație” față de daci... Or, fiind eu însumi autor al unei lucrări de licență exact despre imaginea dacilor în literatura latină (Cluj, 1998), mi se părea evident încă de pe atunci, cunoscând o literatură pe care acum o consider redusă (dar oricum mai relevantă decât a lui L.V.), că imaginea romanilor despre „barbari” era una ambivalentă. Dacii nu fac deloc excepție: ei apar fie ca războinici sângeroși și sălbatici, fie sub trăsăturile „bunului barbar” – și aceasta în funcție de contextul fiecărei atestări; clișeele (fie ele pozitive sau negative) precumpănesc de regulă asupra datelor „reale”. Deoarece L.V. acordă o asemenea importanță propriei anchetei, trebuie semnalată absența unui articol esențial: Z. Yavetz, „Latin Authors on Jews and Dacians”, *Historia*, 47, 1998, pp. 77-107. L.V. est un adept entuziast al mitului bogățiilor fabuloase ale Daciei și, prin urmare, al redresării economice a Imperiului după 106 (pp. 117-120). Conform acestui mit istoriografic, principala cauză a cuceririi Daciei ar fi fost de natură economică; cei care au studiat sursele știu însă că Traian a fost mînat în primul rînd, dacă nu exclusiv, de necesitatea rezolvării unei probleme militare la Dunărea de Jos. Subcapitolul despre înrolarea dacilor în armata romană, total neactualizat, urmează fidel studiul lui C. C. Petolescu (1980)⁴, cum se poate remarca din

⁴ În schimb, autorul nu cunoaște lucrarea recentă a aceluiași C. C. Petolescu, *Auxilia*

referințele din note – este puțin probabil ca L.V. să fi consultat toate inscripțiile citate. Reprezentarea unei *sica* pe un relief de la Birdswald (din sec. III) i se pare lui L.V. (p. 117) o dovadă că soldații daci și-au păstrat armamentul propriu „și deci o conștiință teritorial-etnică” (!). Este însă mai plauzibil că acea *falx* devenise emblema cohorții *I Aelia Dacorum*, un fel de „unit « badge »”, cum propune de altfel J. C. N. Coulston. Concluzia lui L.V. este că Traian a dedicat Forul atât gloriei Romei cât și dacilor, ca un omagiu închinat celui mai puternic adversar al Imperiului. El vede aici un stil original, inovator, legat exclusiv de reprezentările dacilor. Numai că, indiferent de convingerile deloc neutre ale autorului, statutul de prizonier nu este dat doar de prezența legăturilor: astfel, chipul lor – fie marcat de disperare, fie gânditor, sau chiar resemnat – sugerează statutul lor de învinși și/sau prizonieri. Motivul dacilor în arta romană mi se pare doar o variație pe aceeași temă, cea a barbarului înfrânt. Numărul mare de reprezentări se explică prin mulțimea operelor de artă (conservate) din sec. II, în general, și nu din pretinsa importanță a dacilor, care deveniseră de altfel un subtip al acestui motiv. Nu pot fi de acord cu ideea lui L.V. că dacii au fost reprezentați „sub aspectul lor natural (real)”⁵, și nu într-o versiune idealizată. Realismul, uneori evident, este însă dublat de o idealizare/estetizare mai mult sau mai puțin latentă, care poate sugera, uneori, regretul pentru soarta celor învinși. Amplasarea acestor statui, în For sau în alte ansambluri monumentale, indică de fapt adevăratul lor rol, acela de a celebra puterea Romei. Forul și monumentele care îl împodobeau nu făceau altceva decât să exprime măreția Imperiului, să-l onoreze pe *Optimus*

Daciae, București, 2002, unde o secțiune este consacrată recrutării dacilor în armata romană (pp. 47-50).

⁵ Ne putem aminti de „scandalul manualelor alternative” din 1999 (Sorin Mitu și alți autori), în care niște observații nevinovate (despre modul de *reprezentare* a barbarilor, „buzele senzuale” ale lui Decebal) au fost înfierate în stil stalinist de jurnaliștii naționaliști.

Princeps și, prin reprezentările de învinși, să „arate”, în însăși inima Imperiului, supunerea definitivă a unor dușmani periculoși. Statuile de daci erau deci imaginea figurată și eternizată a înfrângerii Daciei, oglindă a dominației imperiale.

Cap. X, despre statuile de daci din colecția Borghese (pp. 123-139), este mai tehnic, dar pe ansamblu nesatisfăcător, sub forma unei înșiruii de ipoteze în genul „judecății rabinice”⁶. Cap. XI se referă la natura și proveniența materiei prime utilizate pentru statuile de daci (pp. 140-147). Este însă surprinzător că L.V., care pretinde că a făcut un „studiu sistematic” (p. 140), ignoră că în regiunea de origine a porfirului (de fapt granodiorit), Deșertul Oriental din Egipt, au avut loc în ultimele decenii săpături de mare amploare și descoperiri excepționale – a căror valoare este sporită de calitatea cercetărilor și a publicării –, ilustrate de mai multe volume, unele editate chiar de IFAO. Ipoteza după care romanii ar fi adus porfir și din provincia Dacia trece cu vederea atât lipsa oricăror dovezi arheologice cât și inexistența unor analize geologice. L.V. adaugă: „distanța fiind mai scurtă și probabil costul era mai ieftin” – ignorând că transportul coloanelor ar fi fost imposibil din Dacia, din motive logistice. În schimb, din Egipt (unde coloanele și blocurile erau târate/rostogolite pe nisip, până în valea Nilului), ele luau calea mării, spre Italia. În afara menționării unor analize geologice din bibliografie, L.V. nu aduce nimic nou.

De-a lungul acestor capitole, frapează mulțimea de inadvertențe, ale căror cauze sunt multiple: traducerea defectuoasă din franceză (cf. *infra*) sau din alte limbi, necunoașterea istoriei antice, necunoașterea elementară a convențiilor de citare. Iată doar câteva dintre acestea: „Gal muribund”, în locul expresiei consacrate „Gal murind” (p. 40); „Table de Peutinger” (p. 53 n. 143) este cunoscută în literatura de specialitate (din România) drept *Tabula Peutingeriana*; Criton, medicul lui

⁶ „Este posibil ca aceste statui să prezinte părți antice (brațele și capetele). Este de asemenea probabil ca ele să fie complet moderne, sau, în același timp, să prezinte părți antice și părți moderne, făcute de sculptorul *Pietro Bernini*” (p. 133).

Traian, nu este nicidecum născut în Macedonia (Pieria) (p. 65 n. 186, printr-o confuzie cu un omonim), ci în Heraclea din Caria; „Chirinalului” (p. 104, în loc de Quirinal); p. 108 n. 264, L.V. lasă de două ori, francizat, „Aulu-Gelle”, pentru numele autorului latin Aulus Gellius; copiind din italiană, L.V. dă ca loc de proveniență, pentru marmura frigienă, *Docimio* (p. 144 n. 362), în loc de Dokimeion/Docimaeum; stindardele de tip *dracones* sunt considerat exclusiv dacice (ele fiind însă mult mai răspândite). Deși L.V. include printre abrevieri și *RE*, descoperim cu surprindere, la p. 110 n. 275, că două articole din celebra enciclopedie sunt citate ca fiind scrise de cei patru redactori ai *RE* (cu titlul complet), or, notițele sunt redactate, cum se știe, de C. Cichorius (*Ala*, respectiv *Cohors*)... Nu lipsesc nici pure fantezii, precum etimologiile pentru numele dacilor (cuvântul provensal *daga*, fr. *dague*) (p. 10 n. 3).

De prea multe ori revine clișeu despre „Daci, un popor de războinici redutabili și neînfricați” (de ex., p. 65); totul este subsumat unei viziuni patriotice⁷, conform căreia dacii, de la Burebista la Decebal, duc doar războaie de apărare. Lipsește o prezentare, fie și schematică, a istoriografiei subiectului. Bibliografia este abundentă, dar lucrările citate nu au fost deloc digerate (de ex., S. Settis). De prea multe ori găsim referințe la dicționare pentru un public (foarte) larg; mai grav, bibliografia are lacune, uneori, substanțiale: pentru imaginea dacilor în sursele literare, lipsesc studiile lui Z. Yavetz, L. Boia sau Zoe Petre; pentru materia primă, L.V. nu cunoaște niciuna dintre publicațiile recente despre descoperirile din Deșertul Oriental din Egipt. Monografia recentă a lui Al. S. Ștefan (*Les guerres daciques de Domitien et de Trajan*, Roma, 2005 [Coll. EFR 353]) apare doar în trei leme la pp. 296-298; or, ea ar fi trebuit să fi fost pe larg discutată în lucrare, deoarece abordează și problema reprezentării dacilor și cea a triumfurilor. Până și literatura occidentală este

învechită, cu numeroase detalii inutile, presărate între considerații generale și, de multe ori, naive. Supărătoare devin și multele repetiții ale unor pasaje. Ceea ce autorul numește inițial „modeste cercetări” (p. 7) sunt contrabalansate, de-a lungul tuturor acestor pagini, de lauda de sine⁸. Din scurta concluzie (p. 148) răzbate doar tonul unei dizertații.

A doua parte e ocupată de „Catalogul statuiilor de daci” (pp. 149-298), totalizând 132 de piese (compuse din diverse leme), în care, cu excepția unor fragmente din Forul lui Traian (nr. 14-43; unele informe) indicate ca „posibil nepublicat[e]” (dacă L.V., „specialist” în domeniu, nu o știe, cine poate ști?), autorul nu face, probabil, decât să reia catalogul publicat de Jutta Pinkerneil (1983) – care, *nota bene*, ar fi trebuit trecută printre abrevieri, de vreme ce apare de zeci de ori –, la care se adaugă alte titluri. Ilustrațiile sunt numeroase, unele fiind însă neclare (ceea ce nu este întotdeauna din vina lui L.V.).

În privința surselor antice, cu excepția unora preluate din *Fontes*, L.V. a ales să dea traduceri preluate din franceză și transpuse, apoi, în română. Astfel se explică referințele rămase din teză (traducerile aparținând uneori altora decât celor citați), fapt care ilustrează și necunoașterea normelor de citare ale textelor antice. De multe ori, referințele par date de un diletant: astfel, în ceea ce privește coloniile grecești vest-pontice, trimiterea se face nu la D. M. Pippidi, cum ne-am fi așteptat, ci la D. C. Giurescu, *Histoire illustrée des Roumains* (p. 11 n. 4)!

În mod constant, numele de popoare sunt redactate cu majuscule (Daci, Romani, Celți etc.), ceea ce reprezintă o supărătoare revenire la norme antebelice, datorată mai degrabă

⁷ Ce-i drept, aceeași tentă patriotică este larg răspândită în istoriografia română, și este constitutivă viziunilor exprimate de nume mari, deși cu accente mai sobre.

⁸ Culminând cu autoprezentarea de pe ultima copertă: „O carte admirabil documentată, bogat ilustrată, compusă în mod solid, scrisă într-un stil clar și susținut, care prezintă o muncă de mai bine de 15 ani de cercetări și de descoperiri despre iconografia Dacilor și pune la dispoziția publicului această « comoară » destul de puțin cunoscută”. Pentru „soliditate” și „stil”, cititorul se poate mulțumi cu cele semnalate în recenzie.

traducerii din franceză. Căci, dincolo de carențele documentației și de interpretarea istorică lăsând de dorit, în lucrarea lui L.V. izbește neglijența nemaiîntâlnită în privința exprimării. Cartea a fost tradusă din franceză în grabă și în mod automat, fără nicio grijă pentru sintaxă. Iată câteva exemple de greșeli, unele flagrante (în paranteză figurează numărul paginilor):

- traducere automată din franceză, fără a se reciti: reprezentările, iconographia (7); identificabile (8); juridiques (13 n. 15); dignitate (17); basă [= bază] (19 n. 37); Septim-Severe (24); avantajele lor naturele, nuzi, javelinei (34); sfântul Cyriaque (38); vazul (= vasul) (47); eclerori (48); curona (68 n. 192); personaje (86); triumfal (98); ruine arheologice (123 n. 314); Jerusalem (271); de mai multe ori „Trajan”;

- termeni rămași din franceză: *Sardes* (20); „Platon, în opera sa literară, *Politique*” (20; la fel în n. 41; la fel, p. 22: „*Le politique*” și „*Politique*”); *Penthésilée* (28 n. 63); provincia *Narbonnaise* (32 n. 78); *le torque* (43); papei *Pie VII* (83); antique (102); avantage (120 n. 289); d’inscriptions (121); Naples – Rome (129); *Romulus Augustule* (130 n. 326); *Vitrasis* [sic] *Pollion* (141);

- noua uniformizare (sau sărăcire) a limbii: „ideea generală care o aveau” (28), „reprezentările « sigure » care le avem” (46) etc. În locul muribundului „pe care”, îndeobște sacrificat, apare însă deconcertantul „ce”: „trăsăturile caracteristice ce o sculptură trebuie să prezinte” (46);

- aproape întotdeauna, traducând fără să reflecteze, L.V. transpune forme verbale franțuzești prin „de a [+ infinitiv]” în locul conjunctivului construit cu conjuncția „să”, lăsând impresia generală a unui text scris de o persoană a cărei limba maternă nu este română;

- de multe ori, lipsesc prepoziții (*de, pe, la, în*) fără de care sensul frazei devine obscur;

- uneori putem vedea cu stupefacție virgule între subiect și predicat;

- exprimări uneori extrem de neglijente în română (de ex., pp. 8-9, în *Introducere*, sunt mai mult decât elocvente); mai vezi „din potrivă” (67); de două ori „actual” (adj.) pentru „în prezent” (adv.) (124); „aspectul îndrăjit” (în loc de „a. dîrz”) (135); „Cap din marmură

reprezentînd pe Alexandu cel Mare tînăr, descoperită [sic, dezacord de gen, cf. fr. *tête*] aproape de templu [sic] *Érechthéion*” (137); tautologii: „dar se pot totuși face cîteva observații și cîteva remarci” (130); sistematic, „acelaș” în loc de „același”;

- regionalisme sau simple neglijențe: „cămeșei” (37), „onomasticei” (49), „căciulei” (71), „a barbei” (135), „încălțăminții” (231, 279);

- de prea multe ori întîlnim titluri de opere antice lăsate în franceză (de ex., Dio Cassius, *Histoire romaine*), sau chiar un text din Pliniu cel Tânăr lăsat în franceză (68 n. 192);

- necunoașterea limbii latine: „celebrul [sic] *porticus porphiretica*” (125); titlu copiat din majuscule: *Dacia Avgvsti* [sic] *Provincia* (296, 298). Ignorarea termenilor specifici face ca L.V. să traducă termenul specializat francez „aile” (lat. *ala*, rom. „ală”) prin „aripă” (48)! Aceeași necunoaștere a limbii latine e evidentă în formula „*C. Sallusti Crispi* (Salustiu)” (35), în care L.V. a copiat întocmai forma de genitiv, luând-o drept forma de bază.

- puținele cuvinte în greacă apar de cele mai multe ori fără accente;

- „Efez” (291-292 [291, este de fapt vorba de Smyrna]), în loc de Efes;

- expresii deconcertante: „istoria mondială a epocii” (11); „Decebal, singurul Dac identificat în calitate de persoană în artă” (46).

Multe litere și cratime lipsesc, iar diacriticele sunt uneori absente. În această lucrare devenită o înșiruire de anacoluturi aproape că nu există paragraf fără probleme gramaticale sau de sens, punctuate în plus de mici erori. Lectura devine astfel extrem de penibilă, sporind inconfortul dat de ideile vehiculate.

La origine o teză compilativă, cartea se prezintă sub forma unei traduceri nesatisfăcătoare, al cărei conținut a rămas aproape neactualizat (cu excepția unor numere din catalog). Or, dacă asemenea carențe interpretative mai pot fi încă de înțeles în România, ele nu se mai justifică în cazul unei lucrări concepute în Occident; accesul la o documentație bogată este desigur indispensabil, dar rezultatele nu sunt pertinente în lipsa unei metode critice și a unor grile interpretative actuale. Invocarea obsedantă „sperăm ca viitoarele cercetări arheologice...”

străbate toate capitolele. Pretinsa cercetare sistematică și contextuală eșuează într-o înșiruire de banalități, de extrase interminabile din antici și moderni, subsumate unei viziuni vădit naționaliste care flirtează uneori cu dacomania. Pentru L.V., statuile de daci sunt importante pentru că dacii au fost foarte importanți. Autorul nu studiază un subiect

istoric, care se cere obiectivat, ci scrie despre „strămoși”, în permanență omagiați. Este regretabil aspectul neglijent al lucrării, dar și mai regretabil este faptul că un astfel de subiect nu a beneficiat de tratamentul care i se cuvine.

Dan Dana



CATRINEL VIORICA DOMĂNEANȚU
03.04.1945 – 03.03.2010

Le 3 mars 2010, peu avant son 65^e anniversaire, Catrinel Domăneanțu quitta ce monde, à l'issue d'une longue maladie qui l'avait profondément affaiblie durant ses dernières années. Son départ inattendu vers la vie éternelle fut discret comme le fut toute sa vie empreinte de pudeur et de modestie. Sa disparition foudroyante vint interrompre la prodigieuse activité de terrain d'une brillante archéologue et laisse un vide important au sein de la communauté scientifique roumaine et plus particulièrement de celle d'Histria.

Née le 3 avril 1945 à Bucarest, un mois après la mort héroïque de son père durant les opérations militaires en Tchécoslovaquie en mars 1945, Catrinel Domăneanțu a suivi les cours de l'école élémentaire n° 11 de Bucarest entre 1951 et 1958 et ensuite les cours du lycée n° 32 « Nicolae Sîrbu » où elle obtint son diplôme de baccalauréat en 1962. Entre 1962 et 1967 Catrinel Domăneanțu poursuivit, à la Faculté d'Histoire de l'Université de Bucarest, ses études universitaires, sanctionnées par un mémoire de maîtrise intitulé « *Le limes danubien entre le I^{er} et le II^e siècle de notre ère* ». Elle a été élève des prestigieux professeurs Em. Condurachi, D.M. Pippidi, D. Tudor et I. Nestor, savants qui encadrèrent bon nombre des futurs spécialistes accueillis par l'Institut d'Archéologie « Vasile Pârvan » de Bucarest et insufflèrent la rigueur scientifique à leurs étudiants et collaborateurs. En tant qu'étudiante elle participa aux fouilles archéologiques d'Histria à partir de 1965.

Jeune diplômée en histoire, Catrinel Domăneanțu exerça pendant un an, de septembre 1967 à août 1968, en tant qu'enseignante à l'école générale n° 1 de Ștefan Vodă, dép. d'Ialomița. Au 1^{er} août 1968 elle fut reçue au concours de chercheur stagiaire au département d'archéologie gréco-romaine de l'Institut

SCIVA, tomul 61, nr. 3–4, București, 2010, p. 373–377

d'Archéologie « Vasile Pârvan » de Bucarest. En 1972, à l'issue de l'examen d'attestation, elle devient chercheur scientifique au même institut où elle poursuit toute son activité jusqu'à la retraite, survenue en octobre 2009. En 1974, elle commença sous la direction du professeur Em. Condurachi la préparation de sa thèse de doctorat sur le thème : « *L'art et la technique grecque des colonies ouest-pontiques* », travail abandonné en début des années 80, à cause de la bibliographie extrêmement lacunaire sur un sujet assez vaste. En 1991, elle reprend son cycle doctoral, avec une thèse concernant *Les bols hellénistiques à décor en relief*, sous la direction du professeur P. Alexandrescu. La thèse fut soutenue en 1998 et publiée en 2000, dans le XI^e volume de la série monographique *Histria*. Cet ouvrage constitue la contribution de référence de Catrinel Domăneanțu à la vaste problématique de la colonie milésienne située sur les rives du Lac Sinoe. Sa thèse put être réalisée grâce à la bienveillance de Suzana Dimitriu, avec laquelle Catrinel Domăneanțu avait commencé l'étude de la céramique hellénistique histrienne durant la huitième décennie du XX^e siècle.

Sa solide formation universitaire dans le domaine de l'archéologie grecque, sa rigueur, sa discipline professionnelle, son talent et sa passion pour l'archéologie amenèrent Catrinel Domăneanțu à s'intéresser à des sujets variés, tout en restant attachée à l'exploration des ruines d'Histria et de son territoire. Ainsi, depuis 1968 et jusqu'à sa disparition, Catrinel Domăneanțu a été membre de l'équipe de recherche du chantier archéologique d'Histria, auquel elle a consacré toute son énergie.

Sa longue participation au collectif de recherche histrien lui a permis d'entreprendre une série de fouilles archéologiques en divers secteurs de la cité, dont le secteur X, les enceintes archaïque et classique grecques, l'enceinte du Bas-Empire de la ville (courtine A), recherches complétées par l'étude stratigraphique du quartier attenant. De plus, en 1969 elle participa aux fouilles archéologiques de la zone sacrée de Métaponte (Italie), dirigées par Dinu Adameșteanu. Elle fut également membre des collectifs de recherche de Tropaeum Traiani (1970–1971), Zimnicea (1972–1973), Tîrgșor (1973). Entre outre, en 1974, elle participa aux fouilles de sauvetage de Mangalia, lieu-dit « Straja », à l'occasion des travaux pour le creusement du canal reliant le Danube à la Mer Noire. Son activité de terrain comprend aussi bon nombre de prospections à Turnu-Severin, Herculane, Pojejena, Mehadia, Plugova, Caransebeș, Sarmizegetusa, Costești (1970), Ostrovu Mare et à nouveau à Turnu-Severin (1971), Constanța – Vama Veche (1972). Cette dernière activité de terrain a conduit au repérage de plusieurs habitats non enregistrés dans le répertoire archéologique sur le littoral de la Mer Noire, entre Constanța et Vama Veche, sans toutefois que ces recherches aboutissent toutes à des fouilles et à des publications. Entre 1979 et 1993, elle s'investit dans les fouilles de deux habitats ruraux d'époque hellénistique à Nuntași, dans la *chora* d'Histria. L'exploration archéologique menée à Nuntași pendant plus d'une décennie s'estompa au début des années '90 au profit d'une nouvelle recherche sur le plateau occidental d'Histria

(secteur X) visant l'éclaircissement de certains aspects de l'urbanisme de la cité hellénistique. Ce dernier projet d'envergure de Catrinel Domăneanțu ne put être entièrement mené à bien en raison de sa mort inattendue, survenue à un moment où la maturité scientifique de cette brillante archéologue aurait permis de publier les résultats de ses recherches sur le plateau occidental d'Histria.

Son activité de laboratoire, à partir de 1968, à l'Institut d'Archéologie « Vasile Pârvan » permit à Catrinel Domăneanțu de réaliser un fichier bibliographique de la céramique grecque peinte. Outre ce travail au profit du département d'archéologie gréco-romaine, elle participa à la systématisation du fichier thématique de la bibliothèque et des archives de l'Institut, ainsi qu'à la réalisation de l'inventaire du lapidarium. Au début des années '70, elle prit part aux travaux de la commission d'inventaire des collections de l'ancien Musée National d'Antiquités dont l'Institut d'Archéologie était l'héritier, commission qui avait pour but le tri et le transfert de certaines pièces appartenant aux anciens fonds de l'Institut vers le Musée National d'Histoire de Roumanie, créé à cette époque.

Particulièrement attachée à l'étude de diverses catégories céramiques, elle participa de manière active aux travaux de l'équipe qui prit l'initiative de la réalisation d'un corpus d'amphores archaïques en Dobroudja, corpus qui est resté inédit, aussi bien qu'à l'étude de la céramique d'époque hellénistique d'Histria, catégorie de matériel délaissée par la recherche scientifique.

Les restrictions imposées par le régime politique avant 1989 ne lui permirent que de participer à un nombre restreint de réunions scientifiques à l'étranger. Ainsi, elle prit part en 1970 aux travaux du XIII^e Congrès International d'Histoire de Moscou (Union Soviétique). En 1974 elle se rendit au Colloque de thracologie de Plovdiv (Bulgarie), en 1977 au XVII^e Congrès sur la Magna Grecia à Taranto (Italie), en 1990 au VI^e Congrès sur l'histoire ancienne de la Mer Noire à Vani (Géorgie). Elle fit également des séjours de documentation dans des bibliothèques étrangères, bénéficiant ainsi en 1974 d'un bref voyage en République démocratique allemande. Par la suite, elle fut boursière de l'Université de Lausanne (1991) et de l'École française d'Athènes (1996).

Sa production scientifique ne rend pas pleinement compte de son immense expérience d'archéologue. Néanmoins, ses contributions représentent des études de référence pour le site d'Histria à différentes époques.

Son attachement institutionnel, ses bonnes relations avec ses collègues, sa modestie et son esprit d'indépendance ne furent jamais récompensés par des fonctions administratives ou distinctions à la hauteur de ses mérites. Jusqu'à sa retraite précipitée, en octobre 2009, Catrinel Domăneanțu s'est investie inlassablement dans la recherche archéologique du « Plateau ouest » d'Histria, sans pourtant en aboutir à la publication des résultats. De par sa disparition prématurée, la poursuite et l'accomplissement de ses efforts en cette direction reviennent en héritage à ses jeunes collègues et collaborateurs.

Sur les chemins chargés d'histoire de la cité d'Histria, collègues et amis retrouveront toujours l'image de Catrinel Domăneanțu qui restera à jamais attachée à ces troublantes ruines.

Irina Adriana Achim

BIBLIOGRAPHIE DE CATRINEL DOMĂNEANȚU

Livres

1. Chapitre *Cetățile grecești de pe litoralul Pontului Euxin*, dans *Istoria militară a poporului român* I, București, 1984, p. 49–51.
2. Histria XI, *Les bols hellénistiques à décor en relief découvertes à Histria*, București, 2000, XVII – 146 p., 53 planches, 21 cartes.
3. Chapitres *Incinta romană târzie, Cartierul oficial al orașului roman târziu, Zona sacră grecească*, dans A. Suceveanu et M.V. Angelescu (éds.), *Histria-Ghid Album*, Constanța, 2005, p. 58–64, 70–76, 101–107.

Articles

4. *O amforă thasiană dublu șampilată*, SCIV 25, 1974, 3, p. 435–441.
5. *Cercetări arheologice la Tropaeum Traiani – via principalis (1970–1971)*, SCIVA 26, 1975, 2, p. 231–240.
6. *Monedă histriană de argint descoperită la Histria*, SCIVA 26, 1975, 3, p. 405–307.
7. *Rezultatele săpăturilor de la Nuntași*, Materiale 14, 1980, p. 265–266.
8. *Incinta romană târzie de la Histria. Încercare de cronologie*, SCIVA 33, 1982, 4, p. 377–394 (en collaboration avec Anișoara Sion).
9. *Rezultatele săpăturilor arheologice de la Histria-Sector A*, Materiale 15, 1981 (1983), p. 357–360.
10. *Archaic Greek Faience Import in Black Sea Area*, Dacia N.S. 32, 1988, p. 21–26.
11. *Noi descoperiri în Chora Histriei*, dans *Documente noi descoperite și informații arheologice*, București, 1987, p. 62–68.
12. *Un sanctuaire hellénistique du site de Nuntași II (comm. d'Istria, dép. de Constanța)*, Dacia N.S. 37, 1993, p. 59–78.
13. *Importuri atice în bazinul Mării Negre în epoca arhaică. Grupul Lydos*, SCIVA 45, 1994, 2, p. 171–178.
14. *Die spätrömische Festungsmauer von Histria*, dans P. Alexandrescu et W. Schuller, (éds.), *Histria. Eine Griechenstadt an der rumanischen Schwarzmeerküste*. Xenia. Konstanzer althistorische Vorträge und Forschung 25, 1990, p. 265–283.
15. *Une nouvelle pièce des graffiti callatiens* (en collaboration), dans *Omaggio à Dinu Adameșteanu*, Cluj, 1996, p. 117–121.
16. *La poterie attique d'importation dans le bassin de la Mer Noire à l'époque archaïque. Le groupe de Lydos*, dans O. Lordkipanidzé et P. Lévêque (éds.), *Sur les traces des Argonautes. Actes du VI^e Symposium de Vani, Colchide, 22–29 septembre 1990* [Annales littéraires de l'Université de Besançon 613], Paris, 1996, p. 187–194.
17. *Histria. Topografia ariilor sacre în epoca greacă*, SCIVA 54–56, 2003–2005, p. 85–102.
18. *Două complexe din epocă arhaică redescoperite la Histria*, Pontica 39, 2006, p. 75–93.

Comptes rendus


19. J.R. Terrisse, *Les céramiques sigillées gallo-romaines de Martres de Veyre (Puy-de-Dôme)*, Paris, 1968, dans SCIV 22, 1971, 2, p. 354–355.
20. S. Mayassis, *Architecture – Religion – Symbolisme, II. La pierre*, dans Revista de recenzii, referate și sinteze (Istorie – Arheologie). Centrul de informare și documentare în științele sociale și politice 8, 1971, 2.
21. Valeria Righini, *Lineamenti di storia economica della Gallia Cisalpina; la produttività fittile in età repubblicana* [Collection Latomus 119], 1970, dans SCIV 22, 1971, 3, p. 525–526.
22. P. Cintas, *Manuel archéologie punique*, Paris, 1970, dans Revista de recenzii, referate și sinteze (Istorie – Arheologie). Centrul de informare și documentare în științele sociale și politice 9, 1972, 5.

Rapports de fouille

23. C. Domăneanțu, *Istria. Sector X*, dans CCA¹ 1994 (1995), p. 42–43.
24. C. Domăneanțu, *Istria. Sector X*, dans CCA 1995 (1996), p. 59–60.
25. C. Domăneanțu, *Nunțași « Gâscărie », com. Istria, jud. Constanța*, dans *Situri arheologice cercetate în perioada 1983–1992*, Brăila, 1996, p. 80–81.
26. C. Domăneanțu, *Teritoriul histrian. A. Nunțași II*, dans CCA 1983–1992 (1997), p. 46–47.
27. C. Domăneanțu et alii, *Istria. Sector X*, dans CCA 1999 (2000), p. 48–49.
28. C. Domăneanțu, *Istria. Sector BTG (Bazilica din fața turnului G al zidului de incintă roman târziu)*, dans CCA 2000 (2001), p. 114–115.
29. C. Domăneanțu, *Istria. Sector BTG (Bazilica din fața turnului G al zidului de incintă roman târziu)*, dans CCA 2001 (2002), p. 165–167.
30. C. Domăneanțu, *Istria. Sector BTG*, dans CCA 2002 (2003), p. 165–166.
31. C. Domăneanțu et alii, *Istria. Sector BTG*, dans CCA 2003 (2004), p. 159–160.
32. C. Domăneanțu et alii, *Istria. Sector X*, dans CCA 2004 (2005), p. 192–193.
33. C. Domăneanțu et alii, *Istria. Sector X*, dans CCA 2006 (2007), p. 198.
34. C. Domăneanțu et alii, *Istria. Sectorul X*, dans CCA 2007 (2008), p. 168.
35. C. Domăneanțu et alii, *Istria. Sectorul X*, dans CCA 2008 (2009) = Valachica 21–22, 2008–2009, p. 133–134.

Rédigée par
Irina Adriana Achim
Ștefan Vasiliță

¹ *Cronica cercetărilor arheologice din România*, București, urmată de menționarea campaniei și a anului publicării; lucrarea poate fi consultată la adresa <http://www.cimec.ro>.



DINU THEODORESCU (1929–2010)

Le début de 2010 a été triste pour les écoles d'architecture et d'archéologie roumaines. À 81 ans, l'architecte et archéologue Dinu Constantin Theodorescu a trépassé, en nous laissant un héritage scientifique qui a profondément marqué les deux domaines déjà mentionnés, dans la même mesure en Roumanie qu'à l'étranger.

Né en 1929 à Cluj, Dinu Theodorescu s'est établi à Bucarest en 1940, où il a continué ses études au Lycée Mihai Viteazul et ensuite à la Faculté d'Architecture. Après avoir obtenu sa licence en 1954, il a reçu un poste dans la Direction des Monuments Historiques, en travaillant sur la majorité des chantiers de l'institution, où il a réalisé des plans et relevés qui sont utilisés jusqu'à présent. Plus tard, avec le soutien de son illustre professeur, l'architecte George Matei Cantacuzino, il a commencé l'étude des monuments antiques et est devenu membre de l'Institut d'Archéologie de Bucarest en 1959.

C'est ainsi qu'il est arrivé sur le premier de ses sites préférés, la colonie milésienne archaïque Histria. Dinu Theodorescu a commencé une intense recherche sur les fragments architectoniques d'époque grecque découverts sur ce site et qui n'avaient pas été publiés; il a accompli cette tâche à un niveau qui n'avait pas encore été atteint en Roumanie jusqu'à ce moment (les articles de *SCIV* 1964 et 1965 et de *Dacia* 1967 et 1968.) Les problèmes posés par ces monuments ont déterminé l'architecte, alors jeune, à approfondir la question de la pénétration du style dorique dans l'espace ouest-pontique (l'article de *SCIV* 1965) et de l'évolution du style, telle qu'elle était évidente par les monuments histriens (l'article de *Dacia* 1965). Il a aussi dédié deux articles au style ionique en *Dacia* (1967 et 1968), où l'auteur a tiré d'importantes conclusions concernant l'évolution de l'architecture dans la cité située sur les bords du lac Sinoë, mais aussi ses

SCIVA, tomul 61, nr. 3–4, București, 2010, p. 379–384

liaisons avec l'est du monde grec. Sa seule étude sur un monument non-histrien est la republication de l'édifice byzantin de Callatis en 1963, où la présentation détaillée du monument a été accompagnée par un relevé et une proposition de restitution. Cette rigoureuse analyse, s'appuyant sur les arguments fournis par le plan et la technique de construction du monument, a déterminé Dinu Teodorescu à l'identifier en tant que basilique paléochrétienne de type syrien. Cette découverte a complété le tableau de l'ossature architectonique de la colonie mégarienne pendant la période romano-byzantine avec l'image d'un monument dont l'importance historique est incontestable.

Dinu Teodorescu a publié seulement sept études pendant le temps qu'il a travaillé en Roumanie. Mais ces contributions l'ont consacré parmi les plus grands spécialistes du moment, non seulement par leur rigueur scientifique, mais surtout par la méthode utilisée. Car, pour la première fois dans la recherche roumaine, il ne s'est pas limité à l'analyse stylistique des monuments, mais il a appliqué la méthode de la comparaison des rapports internes des pièces, ce qui lui a permis d'atteindre un niveau plus profond d'analyse et de saisir des détails d'une grande finesse. La qualité de son analyse et l'importance de ses résultats ont été mentionnés par le grand épigraphiste roumain, Dionisie Pippidi. Ce dernier, dans une de ses notes de lecture pleine de substance publiée en *Studii Clasice* en 1969, appréciait à leur juste valeur le niveau théorique et l'activité de terrain de l'architecte Dinu Teodorescu, mais surtout le choix et la perspective des thèmes de ses recherches et sa méthode d'analyse, qui permettait d'obtenir des informations très importantes sur des monuments apparemment banals.

Dans la même année où Dionisie Pippidi publiait cette note de lecture mentionnée, Dinu Teodorescu a présenté ses recherches devant Roland Martin, qui lui a proposé une collaboration à l'École Pratique des Hautes Études. À partir de 1970 il a travaillé au CNRS, où il a poursuivi une carrière professionnelle brillante et est devenu finalement Directeur de recherche émérite à l'Institut de Recherche sur l'Architecture Antique (IRAA – USR 3155), une position qu'il a occupée de 1997 jusqu'en 2010. Son poste au CNRS lui a ouvert l'accès aux grands sites d'Italie, de la Grèce et de la Turquie; pendant plusieurs décades, Dinu Teodorescu a participé aux côtés de l'élite des chercheurs français et italiens aux fouilles de Grumento et Métafonte (où il a collaboré avec un autre grand archéologue roumain, Dinu Adameşteanu), à Sélinonte, Syracuse, Lipari, Punta Tresino, Assise (où il a travaillé avec Pierre Gros), à Rome sur le Palatin, ainsi qu'à Eleftherna et Itanos en Crète.

Mais nulle part a-t-il laissé une plus profonde empreinte qu'à Poseidonia-Paestum en Campanie, son deuxième site préféré, où pendant plus de trois décades Dinu Teodorescu et l'équipe française ont collaboré avec l'équipe italienne dirigée par Emanuele Greco. Au centre de cette équipe multinationale, Dinu Teodorescu a contribué de manière décisive à l'application du plan visant la

création d'un «atlas» de la cité, dont les nombreux monuments d'architecture d'une qualité exceptionnelle n'étaient pas étudiés au niveau de leur propre valeur. Ainsi, après avoir établi le «point 0» au carrefour du *cardo* et du *decumanus*, l'architecte a abordé d'une manière systématique et rigoureuse les monuments architectoniques, dont l'analyse s'est matérialisée dans les études architecturales de non moins de quatre volumes de la série monographique «*Poseidonia - Paestum*», dédiés aux complexes architecturaux de la plus grande importance pour la cité antique, ainsi que la *curia*, l'*agora* ou le *forum*.

À partir de 1985, Dinu Teodorescu a participé aux recherches de l'équipe française (Juliette de La Genière et Nathalie de Chaisemartin) d'Aphrodisias en Carie (Turquie actuelle). Ici il s'est concentré sur le temple d'Aphrodite et sur la *scaena* du théâtre de la cité, tout en collaborant au volume dédié à ce dernier monument.

La présentation détaillée de la contribution scientifique de Dinu Teodorescu peut devenir le sujet d'une étude à part, car il s'agit de non moins de 11 volumes (trois individuels et 8 en collaboration) et 34 études qui l'ont consacré parmi les plus grands noms de la recherche de l'architecture gréco-romaine. Je mentionne brièvement que, à part l'étude complète des monuments sur lesquels il a travaillé pendant les fouilles, Dinu Teodorescu a dédié beaucoup de ses efforts aux thèmes de grand intérêt, comme l'urbanisme, l'évolution des styles architecturaux (d'ailleurs sa thèse d'état, publiée en 1980, est une étude monographique du chapiteau ionique qui fait partie de la bibliographie obligatoire sur ce sujet) et l'utilisation de l'espace public (ici je dois mentionner les fascinantes études des années '80 concernant le forum de Paestum et celui d'Assise).

La contribution scientifique de l'architecte Dinu Teodorescu ne peut être décrite que par des mots d'éloge au superlatif. Sa contribution humaine, au moins tout aussi importante, et plus difficile à exprimer. Tous les gens qui ont eu l'honneur et la joie de le connaître – à partir des gardiens du Musée de Paestum et jusqu'aux grands professeurs du Collège de France – se souviendront toujours de son intelligence brillante, de son humour fin (dont l'acidité spécifique nous a tous charmés) et de sa générosité tout à fait hors du commun, dont il faisait preuve **sans cesse**. En ce qui me concerne, pour ne mentionner qu'un des centaines de beaux souvenirs que je garde de lui, je peux dire que, sans exception, toutes les conversations avec Dinu Teodorescu ont représenté autant de gouttes de «nourriture» spirituelle, qui ont guidé mon évolution professionnelle vers des directions nouvelles. Mon seul regret est d'avoir connu l'homme et le chercheur Dinu Teodorescu pour une si courte période de temps, une période pour laquelle je lui reste profondément reconnaissant.

Qu'il repose en paix !

Valentin Bottez

LISTE DES TRAVAUX DE DINU THEODORESCU

Monographies et synthèses

1. *Arhitectura arhaică la Histria și legăturile ei cu bazinul egeean* (thèse d'état), Bucarest, 1968.
2. *Architectura în România: perioada anilor 1944–1969* (en collaboration avec G. Ionescu), Ed. Academiei R.P.R., Bucarest, 1969.
3. *Le Chapiteau ionique grec: essai monographique* (thèse d'état sous la direction de Roland Martin, 1973), Genève, Ed. Droz-Paris, 1980.
4. *Chapiteaux ioniques de la Sicile méridionale*, Centre Jean Bérard, Naples, 1974.
5. *Poseidonia – Paestum I. La « Curia »* (en collaboration avec Emanuele Greco), Coll. de l'École française de Rome, Rome, 1980.
6. *Poseidonia – Paestum. II. L'Agora* (en collaboration avec Marina Cipriani et Emanuele Greco), Rome, 1980.
7. *Poseidonia – Paestum. 2. L'Agora* (en collaboration avec E. Greco), Coll. de l'École française de Rome, Rome, 1983.
8. *Storia dell'urbanistica: Il mondo greco* (en collaboration avec Emanuele Greco), Editori Laterza, Rome, 1983.
9. *Poseidonia – Paestum III. Forum nord* (en collaboration avec E. Greco), Coll. de l'École française de Rome, 1987.
10. *Recherches préliminaires sur la frons scaenae du théâtre* (en collaboration avec Nathalie de Chaisemartin), tiré à part de *Aphrodisias Papers 2. The Theatre, a Sculptor's Workshop, Philosophers, and Coin-Types*, Ann Arbor, 1991.
11. *Guida archeologica e storica agli scavi, al Museo e alle Antichità di Poseidonia Paestum* (en collaboration avec Ilaria D'Ambrosio et Emanuele Greco), Scorpione Editrice, Taranto, 1995.
12. *Guide archéologique et historique des fouilles et du Musée de Poseidonia Paestum* (en collaboration avec E. Greco), Scorpione Editrice, Taranto, 1996.
13. *Guida archeologica e storica agli scavi, al museo e alle antichità di Poseidonia Paestum* (en collaboration avec Ilaria D'Ambrosio et Emanuele Greco), Scorpione Editrice, Taranto, 1996.
14. *Guida archeologica e storica agli scavi, al museo e alle antichità di Poseidonia Paestum²* (en collaboration avec Ilaria D'Ambrosio et Emanuele Greco), Scorpione Editrice, Taranto, 1997.
15. *Poseidonia – Paestum IV. Forum ouest-sud-est* (en collaboration avec Marina Cipriani, Ilaria D'Ambrosio et Emanuele Greco), Coll. de l'École française de Rome, Rome, 1999.

Études et notes

1. *Campania de săpături arheologice din 1951. Raport preliminar*, SCIV 3, 1952, p. 231–280.
2. *L'édifice romano-byzantin de Callatis*, Dacia N.S. 7, 1963, p. 257–300.
3. *O acroteră arhaică la Histria*, SCIV 15, 1964, 3, p. 369–382.
4. *Un fragment architectural ceramic, cu ove, la Histria*, SCIV 16, 1965, 1, p. 163–168.
5. *Date noi în legătură cu pătrunderea stilului doric la Histria*, SCIV 16, 1965, 3, p. 481–500.
6. *Trois étapes dans l'évolution du chapiteau dorique à Histria*, Dacia N.S. 9, 1965, p. 147–162.
7. *Remarques sur la composition et la chronologie du kymation ionique suscitées par quelques exemplaires découverts à Histria*, Dacia N.S. 11, 1967, p. 95–120.
8. *Un chapiteau ionique de l'époque archaïque tardive et quelques problèmes concernant le style à Histria*, Dacia N.S. 12, 1968, p. 261–304.
9. *Notes histriennes*, RA 1970, 1, p. 29–48.
10. *Chapiteaux ioniques de la Sicile méridionale*, Cahiers du Centre Jean Bérard 1, Naples, 1974, p. 1–52.
11. *Remarques préliminaires sur la topographie urbaine de Sélinonte*, Kokalos 21, 1975, p. 108–120.

12. *Ricerche topografiche nell'area di Selinunte* (en collaboration avec Juliette De La Genière et Paola Zancani Montuoro), *Atti dell'Accademia nazionale dei Lincei. Rendiconti della classe di scienze morali, storiche e filologiche* 34, 1979, p. 385–395.
13. *Contributions à l'histoire urbanistique de Sélinonte* (en collaboration avec Juliette de la Genière), *Kokalos* 26–27, 1980, p. 973–996.
14. *Nouvelles techniques de relevé, de restitution et d'étude statistique: les sites de Paestum et de Sélinonte; le développement historique des chapiteaux ioniques*, *Le Courrier du CNRS-Suppl.* au no. 51, 1983, p. 30–35.
15. *Il Foro di Paestum* (en collaboration avec Emanuele Greco), *AION* 6, 1983.
16. *Continuité et discontinuité dans l'utilisation d'un espace public: l'exemple de Poseidonia-Paestum* (en collaboration avec Emanuele Greco), dans *Architecture et société: de l'archaïsme grec à la fin de la République romaine. Actes du colloque international, Rome, 2–4 décembre 1980, organisé par le Centre national de la recherche scientifique et l'École française de Rome*, CNRS-École française de Rome, Paris-Rome, 1983, p. 93–104.
17. *La terrasse de Punta Tresino Agropoli: Campagnes de fouille 1978, 1979 et 1980* (en collaboration avec Xavier Lafon, Gilles Sauron et Henri Tréziny), *MEFRA* 97, 1985, p. 47–134.
18. *Le mur nord du Forum d'Assise: ornementation pariétale et spécialisation des espaces* (en collaboration avec Pierre Gros), *MEFRA* 97, 1985, p. 879–898.
19. *Le Temple d'Aphrodite, prolégomènes à une étude de restitution*, dans Juliette De La Genière et K. Erim. *Aphrodisias de Carie. Colloque de l'Université de Lille III, 13 Novembre 1985*, Recherche sur les civilisations, Paris, 1987, p. 87–99.
20. *Recensione a H. Riemann, Recensioni a Poseidonia-Paestum I, Roma 1980, e a Poseidonia-Paestum II, Roma 1983* (en collaboration avec Emanuele Greco), *AION* 9, 1987, p. 217–220.
21. *L'Autel du Forum d'Assise* (en collaboration avec Pierre Gros), *MEFRA* 99, 1987, p. 693–710.
22. *Poseidonia-Paestum: un exemple d'intégration urbaine à l'époque medio-républicaine* (en collaboration avec Emanuele Greco), dans *Akten des 13. Internationalen Kongresses für klassische Archäologie, Berlin, 1988*, Ph. von Zabern, Mainz, 1990.
23. *La Restitution de l'Aphrodision: certitudes et perplexités*, dans C. Roueché et K. T. Erim, *Aphrodisias Papers: Recent Work on Architecture and Sculpture*, JRA Suppl. Series 1, Ann Arbor, 1990, p. 9–65.
24. *Recherches préliminaires sur la frons scaenae du théâtre* (en collaboration avec Nathalie De Chaisemartin), *JRA Suppl. Series*, 1991.
25. *La frons scaenae du théâtre d'Aphrodisias: aperçu sur les recherches en cours* (en collaboration avec Nathalie de Chaisemartin), *RA* 1992, 1, p. 181–187.
26. *De Ionica Symmetria à Aphrodisias de Carie, quelques réflexions*, dans *Le Projet de Vitruve. Objet, destinataires et réception du De architectura*, Collection de l'École Française de Rome, Rome, 1994, p. 105–122.
27. *La Città e il territorio nel IV sec. a. C.* (en collaboration avec Emanuele Greco), dans Marina Cipriani et F. Longo, *I greci in Occidente: Poseidonia e i Lucani (Catalogo della mostra tenuta a Paestum nel 1996)*, Electa, Naples, 1996, p. 184–200.
28. *Topografia e urbanistica dalla fondazione alla conquista lucana* (en collaboration avec Emanuele Greco), dans Marina Cipriani et F. Longo, *I greci in Occidente: Poseidonia e i Lucani (Catalogo della mostra tenuta a Paestum nel 1996)*, Electa, Naples, 1996, p. 21–36.
29. *La frons scaenae du théâtre: innovations et particularités à l'époque de Zoïlos*, dans C. Roueché and R. Smith, *Aphrodisias Papers* 3, JRA Suppl. Series 20, Ann Arbor, 1996, p. 127–148.
30. *Chronique. Activités de l'Ecole française de Rome. Section Antiquité. Les activités archéologiques en 1998. Paestum: campagne de fouilles 1998* (en collaboration avec Emanuele Greco et Agnès Rouveret), *MEFRA* 111, 1999.
31. *Chronique. Activités de l'Ecole française de Rome. Section Antiquité. Les activités archéologiques en 1998. Paestum: campagne de fouilles 1998. Secteur de la Porta Marina* (en collaboration avec Agnès Rouveret), *MEFRA* 111, 1999, p. 493–503.

32. *L'agorà: premessa* (en collaboration avec E. Greco), dans E. Greco et F. Longo, *Paestum: scavi, studi, ricerca - bilancio di un decennio (1988–1998)*, Pandemos, Paestum, 2000, p. 85–90.
33. *Roland Martin, mon maître*, dans E. Greco (a cura di), *Architettura, urbanistica, società nel mondo antico. Giornata di studi in ricordo di Roland Martin, Paestum, 21 febbraio 1998*, Pandemos, Paestum, 2001.
34. *À la recherche du « temple des métopes archaïques » du Sele* (en collaboration avec Juliette De La Genière), dans O. de Cazanove et J. Scheid, *Sanctuaires et sources de l'Antiquité : les sources documentaires et leurs limites dans la description des lieux de culte. Actes de la table ronde organisée par le Collège de France, l'UMR 8585 Centre Gustave Glotz, l'Ecole française de Rome et le Centre Jean Bérard, 30 novembre 2001*, Centre Jean Bérard, Naples, 2003, p. 97–102.
35. *Le bâtiment de scène du théâtre d'Aphrodisias : restitution et étude fonctionnelle de la structure scénique* (en collaboration avec Nathalie de Chaisemartin), *Pallas. Revue d'études antiques* (Toulouse) 71, 2006, p. 57–70.
36. *Le Chapiteau ionique archaïque de Marseille* (en collaboration avec H. Tréziny), dans A. Hermay et H. Tréziny, *Les Cultes des cités phocéennes. Actes du colloque international, Aix-en-Provence/Marseille, 4–5 juin 1999*, *Etudes massaliètes* 6, Marseille, 2008, p. 135–146.

DINU THEODORESCU (1929–2010)

HOMMAGES *

Dinu d’Histria, Dinu bey d’Aphrodisias, Zu Dinu de Paestum, tu serais heureux de savoir combien tes amis archéologues t’aimaient et t’admiraient et ne dis pas « c’est parce que je suis mort » car sinon comment expliquerais-tu toute l’affection avec laquelle ils m’entourent par leur présence à mes côtés ?

Architetto, Professore, tout Paestum est en deuil non seulement à cause de la couleur des affiches commandées par Ottavio, mais parce que tu étais l’un des leurs.

Dinu mon amour, mon compagnon, je voudrais te redire combien j’étais heureuse auprès de toi. Il y a 42 ans, j’ai été séduite par ta culture et l’élégance de tes rapports humains, et même si ce coup de foudre a duré 42 ans, les années n’ont pas été assez longues pour pouvoir te dire tout mon amour. Maintenant, avec la déchirure profonde de ton départ, j’ai peur de ne pas t’avoir assez dit combien je t’aimais....

Finalement, si le jugement dernier existe, j’espère que, comme dans les peintures des églises moldaves que tu aimais tant, un ange au doux sourire te prendra la main pour te conduire au paradis des érudits et s’ils t’ennuient, au paradis des amoureux d’opéra.

Denise Zickler-Theodorescu

Constantin Dinu Theodorescu est né le 14 Août 1929 à Cluj (Transylvanie) où ses parents, le père ingénieur agronome, la mère directrice d’école, avaient choisi de s’installer lors de la formation de la Grande Roumanie. La Transylvanie cédée à la Hongrie en 1940, la famille revint à Bucarest où Dinu fit ses études à l’Ecole d’architecture.

Il fut engagé comme architecte au service des Monuments historiques, mais son intérêt précoce pour l’archéologie le conduisit à travailler à l’Institut d’Archéologie de Bucarest tout en poursuivant une carrière universitaire comme maître de conférences à l’Ecole d’Architecture. Ses étés se passaient sur les chantiers de fouille d’*Histria* et de *Capidava* en Roumanie. Ses publications sur

* Les éditeurs de la revue SCIVA expriment leur gratitude à Mme. Anca Lemaire (Paris) qui a offert cet émouvant témoignage de l’affection, que les dons naturels et professionnels de Dinu Theodorescu ont suscité parmi ses amis et collaborateurs, pour la publication.

Histria, colonie grecque sur la Mer Noire, le firent connaître en Europe, si bien qu'il fut invité en 1968 par le professeur Roland Martin comme professeur associé à l'Ecole Pratique des Hautes Etudes.

À partir de 1970, il entra au CNRS où il fit carrière comme chargé de recherche, directeur de recherche, puis directeur de recherches émérite dans le cadre de l'Institut de Recherche sur l'Architecture Antique (IRAA – USR 3155). Durant plus de vingt ans, il fit partie des équipes archéologiques travaillant en Italie sur les sites de *Grumentum* et *Metaponte* avec Dinu Adamesteanu, de *Sélinonte* avec Vincenzo Tusa, Juliette de La Genière et Roland Martin, de *Syracuse* et de *Lipari* avec Luigi Bernabo Brea et Madeleine Cavalier puis de *Punta Tresino* avec Xavier Lafon, Gilles Sauron et Henri Tréziny. Il fut appelé dans les années quatre-vingt-dix par Pierre Gros à travailler à *Assise* et sur les fouilles de l'École Française de *Rome* sur le Palatin, puis par Alain et Annie Schnapp, Athanasios Kalpaxis et Didier Viviers à collaborer aux recherches sur les sites d'*Élefterna* et d'*Itanos* en Crète.

Son chantier d'élection fut *Paestum* en Campanie, où il collabora depuis 1974 à d'importantes publications avec Emanuele Greco, Agnès Rouveret, Anca Lemaire et Renaud Robert dans le cadre de la mission italo-française de recherches archéologiques sur l'ancienne colonie grecque et romaine de « *Poseidonia-Paestum* ». A partir de 1985, il participa avec Juliette de La Genière et Nathalie de Chaisemartin aux recherches sur le site d'*Aphrodisias* de Carie (Turquie) dans l'équipe internationale dirigée par Kenan Erim, préparant le dossier graphique du temple d'Aphrodite et la publication du bâtiment de scène du théâtre.

Ses amis garderont le souvenir de sa passion constante pour l'archéologie, de sa culture encyclopédique, de sa rigueur scientifique, de sa grande générosité et de son amour pour la musique, en particulier pour l'opéra.

Nathalie de Chaisemartin
Maître des Conférences à l'Université Paris IV, Sorbonne

Cher Dinu,

Ce n'est pas en ce lieu hivernal que j'aurais voulu te parler et parler de toi, mais dans la jeune lumière qui se levait sur le théâtre d'Aphrodisias quand, chargés de matériel, nous marchions vers le Tetrastoon devenu notre atelier, ressentant sans se le dire un fabuleux sentiment de bonheur.

C'est grâce à Juliette de La Genière qu'un été tu es arrivé avec elle à Aphrodisias pour faire les relevés sur le temple d'Aphrodite et que, deux ans après et sur sa suggestion, Kenan Erim nous a confié l'étude du bâtiment de scène du théâtre. Nous avons dû travailler très dur l'été '88 pour présenter ensemble à New York en avril 1989 une première ébauche de restitution de la *frons scaenae* au troisième congrès d'Aphrodisias.

Il a fallu repérer et inventorier dans les immenses parkings de blocs les éléments des ordres et du décor architectural, les assembler sur les dalles du Tetrastoon. Tu dessinais debout devant ta planchette en plein soleil et brusquement m'appelais en griffonnant sur un coin de carnet : Trouve-moi un bloc comme ça, avec telle forme, telle mesure et telles caractéristiques. J'attrapais la feuille, mon bâton anti-serpents et me mettais en chasse assez souvent d'ailleurs avec succès.

Tu m'as appris à « coincer la bulle » de la mire pour les relevés sur la scène et dans l'orchestra et as vainement essayé de m'initier à la trigonométrie sur fûts de colonnes.

Depuis, nous avons travaillé de conserve les lundis devant les Mac dans ton bureau où j'avais peine à trouver place pour mon postérieur et mon portable entre les piles de livres et de papiers...

J'ai été enfumée 17 ans par tes kyrielles de cigarettes jusqu'à leur miraculeuse suppression et nous avons partagé dans la cuisine des pauses-déjeuner gourmandes et bavardes.

J'ai une énorme dette envers toi qui m'oblige à continuer la route et à terminer seule l'ouvrage, mais je ne doute pas que tu seras derrière moi jusqu'à la dernière page, avec tous ceux de tes amis qui m'aideront.

Je mesure ma chance d'avoir vécu avec toi et Denise un quart de siècle d'amitié et c'est bon de se dire, avec un poète ibérique dont j'ai oublié le nom, que tu t'en vas de parole, mais non pas de pensée :

Aunque me voy no me voy

Aunque me voy no me ausento

Porque me voy de palabra, pero non de pensamiento.

Nathalie de Chaisemartin

Le début, vers la fin des années 60, c'était une conférence donnée à l'Institut d'Achéologie de la rue Michelet, dans une salle poussiéreuse autant que sinistre, par un architecte roumain, Dinu Theodorescu, invité pour quelques mois à Paris. Il présentait un bilan de l'étude qu'il avait menée des restes assez pauvres du temple majeur d'Histria ; et, on entendait un raisonnement d'une logique inattaquable et l'on voyait progresser en même temps une restitution du monument vers l'image finale ; la démonstration rigoureuse révélait aussi que Dinu Theodorescu était un maître.

La chance nous a réunis, à Sélinonte, où j'avais commencé à travailler avec le Surintendant Tusa depuis quelques années ; et là, autour de la recherche urbanistique, nous avons eu l'occasion de partager des observations, de discuter, de formuler des hypothèses, de les détruire ou de les démontrer : le plaisir inégalable de la discussion.

Nos chemins ont divergé par la suite jusqu'au jour où Kenan Erim, directeur de la fouille d'Aphrodisias, me proposa de reprendre les recherches sur le temple

d'Aphrodite. Je lui fis connaître Dinu et ils sympathisèrent tout de suite. Le côté enchanteur de la mission archéologique d'Aphrodisias, qui ne ressemblait à aucune autre, où chaque saison apportait de nouveaux monuments et son lot de statues ; où les repas se prenaient sous la verdure, en compagnie des belles têtes de marbre à peine sorties de terre...

C'est dans ce monde irréel que nous avons travaillé ensemble à nouveau jusqu'au jour où le Ministère des Affaires étrangères me demanda de reprendre le chantier de Claros. De son côté, Dinu commençait, avec Nathalie de Chaisemartin, l'étude du théâtre d'Aphrodisias en vue de sa publication.

Cependant le sort voulait que nos travaux nous rapprochent à nouveau. En effet, en 1987, alors qu'il poursuivait depuis plusieurs années des études de topographie à Paestum, j'ai été invitée par la Surintendante Giuliana Tocco à reprendre avec Giovanna Greco les recherches au sanctuaire d'Héra au Sele, à sept kilomètres de Paestum. Il n'était donc pas difficile de retrouver des occasions de discuter, ne serait-ce qu'autour d'une glace au bar du Musée. Mais combien de fois lui ai-je demandé conseil, notamment lorsque, terrifiée de constater que les chronologies acceptées depuis des décennies devaient être modifiées, j'hésitais à lancer ce pavé dans la mare ; ou lorsqu'une hypothèse me paraissait trop aventureuse pour ne pas être partagée.

Ces joies précieuses et rares dans le travail, je les lui dois. Dinu, beaucoup de choses partagées, beaucoup d'amitié, que de souvenirs....

Juliette de la Genière
Professeur à l'Université Lille III

Caro Dinu,

quando Denise mi ha detto che ci avevi lasciato, ho provato un dolore ed un senso di rabbia impotente, sentimenti che insieme o separatamente, in contesti ben diversi, abbiamo provato decine di volte nel corso degli anni del nostro comune lavoro.

Dolore e rimpianto indicibile per la perdita di un fratello maggiore, prima che di un amico e di un collega. Rabbia, come quella che a volte io ho fatto provare a te (quando mi dicevi che ti consumavo i neuroni) e che io ho provato, pensando al modo incredibile con il quale ci avevi lasciato, così, nello spazio di un mattino, e senza averci dato la possibilità di darti l'ultimo saluto. Qui ora, con tutti gli amici, tantissimi che ti hanno apprezzato e che ti hanno voluto bene, facciamo a gara a ricordare le centinaia di episodi memorabili vissuti durante la nostra lunga collaborazione, con le battute di spirito ed i tuoi aforismi, le barzellette e le storielle rumene, sublime maniera di esorcizzare una stagione tragica della tua esistenza, massa incredibile di ricordi che hanno persino prodotto un lessico familiare. E poi la ricerca, una specie di bulimia di fronte a quell'autentico bene di Dio che è Paestum, una città intera che si offriva a noi con tutti segni della sua vita millenaria in attesa solo di essere pienamente compresi.

Troppi anche per centinaia di vite intere, figuriamoci per quella di solo alcune, poche persone, quelle come Marina, Agnès, Anca, Simi, Bruno, Ottavio e Paolo e tutti i ragazzi dell'Orientale, (Ico, Ilaria, Valeria, Lorena, Graziella, Lela, Teresa, per ricordarne solo alcuni) che ci hanno accompagnato in quegli anni pieni di speranza, una speranza non priva di giovanile supponenza, quasi di sfida al destino, per la convinzione, intimamente sentita anche se non espressa, di essere eterni, di poter disporre di tutto il tempo per portare alla luce tutta la città, 120 ettari secondo i tuoi calcoli minuziosi, roba da non credere, se si pensa che sicuramente ci vorranno millenni.

Ma ci pensavi tu, più anziano, più esperto conoscitore del mondo a risvegliarci al grido “Au boulot, au boulot”, non abbiamo tempo da perdere. Ricordo che me lo hai detto la prima (ma non unica) volta all'inizio della nostra impresa nel 1974-75, come se fossimo stati alla fine e non all'inizio di un'attività che ci ha visti impegnati insieme per 27 anni, fino al 2000, quando io sono emigrato ad Atene, mentre tu continuavi con tutti gli altri, anche se in pensione, ad onorare l'impegno di andare avanti, come solo chi fa la ricerca può capire, capire che solo la morte, e non la stupida pensione, interrompe la vita di un ricercatore.

Zu Dinu, lo zio Dinu, così sei sempre stato universalmente noto e così continuerai ad esserlo per tutti i ragazzi che hanno avuto la fortuna di lavorare con te e che ti hanno avuto Maestro, lo zio, appunto, una figura che comprende l'affezione parentelare, il rispetto per la maggiore età e per quella maestria incredibile che avevi nel trasformare un monumento antico in un'opera d'arte, il tuo disegno, che ho sempre trovato superiore alla fotografia e financo alla realtà stessa.

Non ti dico cosa ha significato per me tutto ciò, quale contributo incommensurabile abbia dato alla mia formazione, perché non voglio parlare di me, come fanno molti quando devono parlare degli altri. Dico solo che la stagione pestana resterà memorabile perché si situa all'inizio di un lungo processo che contunderà ancora per molti anni dopo che tu hai grandemente contribuito a definirlo e che in tanti anni di lavoro ha prodotto risultati così importanti.

Grazie, Dinu, per tutto quello che ci hai dato e per quello che ci hai insegnato, sii fiero della tua vita se dobbiamo giudicare da tutto ciò che hai fatto da studioso, ma soprattutto dall'affetto e dal rispetto di tutti quelli che ti hanno conosciuto e dal rimpianto che ci accompagnerà per tutta la vita, perché non ti dimenticheremo mai...

Emanuele (Lello) Greco

Direttore della Scuola Italiana di Archeologia di Atene,

Professore di topografia Antica, Istituto Universitario Orientale di Napoli

Je connaissais Dinu depuis mon enfance et, pour dire juste Dinu me connaissait depuis que j'avais à peine 4 ans. En Roumanie nous avons habité la même rue, à deux maisons de distance en face d'un joli petit jardin public du quel

je garde le souvenir des journées de printemps embaumés par les nombreux lilas et le parfum inoubliable des tilleuls en fleurs qui prenaient la relève.

Plus tard je l'ai retrouvé en tant qu'assistant à la Faculté d'Architecture de Bucarest où il nous a initiés, moi et mes jeunes collègues étudiants en architecture, aux côtés de notre professeur d'histoire de l'architecture roumaine, l'architecte Grigore Ionescu, aux richesses et aux trésors de cette architecture si originale.

De lui j'ai attrapé « le virus » des monuments anciens et de la restauration des vieilles pierres.

Perdus de vue pendant quelques années nous nous sommes rencontrés par hasard, rue de Vaugirard, à Paris, au début des années '70, puis à l'Institut d'Art et Archéologie où j'étudiais après mes années aux Beaux-Arts, l'archéologie, l'histoire de l'art et les principes de la restauration des sites et monuments. Dans ce cadre, à la demande du professeur Jean Deshayes, j'ai fait mes premiers pas vers l'archéologie dans les plaines brulantes de l'Iran puis au Yémén enchanteur.

Mais, c'est ensuite grâce à Dinu, que ces premiers pas se sont transformés petit à petit en une suite de chantiers, les uns plus gratifiants que les autres: *Sélinonte* en compagnie du Professeur Roland Martin et de Madame Juliette de la Genière, *Paestum*, aux côtés de Lello Greco, Agnès Rouveret, Renaud Robert et nos amis Italiens Marina Cipriani et Ottavio Vozza, *le Palatin* avec notre directeur Pierre Gros, *Moio*, *Elephterna* avec Alain Schnapp et Thanos Kalpaxis et, enfin, *Aphrodisias*, sous la conduite du Professeur Kenan Erim et Bert Smith, de nouveau avec Pierre Gros et Nathalie de Chaisemartin.

Nous avons toujours fait parfaite équipe en bons « valaques » que nous étions.

De Dinu j'ai appris et perfectionné le maniement de nos "instruments de torture" de l'alidade au théodolite ainsi que la topographie. J'ai eu la chance, tout simplement, d'apprendre à ses côtés le métier qu'il savait si bien partager avec patience, passion et générosité.

Sa disparition si soudaine me laisse, et nous laisse tous, j'en suis certaine, un grand vide sur le plan affectif et professionnel. Il y a aussi des dossiers qui restent et qu'il faudra mener à bien pour que ses travaux et ses recherches aujourd'hui en partie inachevés, puissent voir le jour. Pour ma part, j'essaierai faire de mon mieux pour être à la hauteur de la tâche et faire honneur à son enseignement et à sa confiance.

Anca Lemaire

Institut de Recherche sur l'Architecture Antique

USR 3155/ CNRS

Cher Dinu,

Tu n'es plus et nous ne pouvons le croire tant la déchirure est profonde et soudaine. Tant de mémoires, tant d'intelligence, tant de savoirs, tant d'attentions délicates aux autres et d'hospitalité exquise offerte avec Denise s'évanouissent avec toi où plutôt se fragmentent dans les mémoires de chacun d'entre nous.

Me reviennent ces instantanés où nous semblons jouer un étrange ballet autour de pierres érodées, de ces signes inertes auxquels tu donnais soudain forme, cohérence et beauté même dans le plus humble détail, penché sur ta planchette, dans l'égrenage de la machine à calculer les points, tard dans la nuit, c'est loin déjà, bientôt la puissance décuplée de l'informatique, immédiatement exploitée par toi de façon magistrale, venait ouvrir d'autres voies, d'autres espaces, d'autres perspectives. La perspective, nous en parlions beaucoup et souvent. Je te dois tant en la matière comme dans l'ascèse du travail de terrain.

Nous te devons tant de nous avoir appris à retirer le filtre des savoirs livresques pour regarder la complexité du champ archéologique les yeux grand'ouverts. On imagine sans peine le bonheur que tu as pris à faire jaillir dans le dialogue avec Nathalie la *frons scaenae* d'Aphrodisias, je pouvais en mesurer la progression dans les courtes pauses de nos analyses plus ingrates sur la stratigraphie des rues de Paestum et les vestiges insaisissables de la ville grecque sous le poids des remaniements de la ville romaine.

Nous avons partagé avec nos amis de Paestum et nos étudiants devenus à leur tour enseignants et chercheurs la paix prodigieuse de ces lieux, où chaque temple devient au fil des ans comme un vieil ami auquel on rend visite. « E l'architetto come sta ? » ; « Dinu dov'è ? », c'est toute une petite communauté qui te manifeste son deuil, avec ses grands faire parts affichés sur les murs entre le bar di Enzo et le bar Anna, les lieux du gelato, à l'ombre du Musée, à Villa Rita, plus haut à Capaccio Vecchio ou encore à Agropoli...

Voilà, la communication est rompue, ton *alter ego* dans cette longue histoire, dans cette longue traque de la raison géométrique, Emanuele Greco, Lello, n'est pas là aujourd'hui et m'a chargé de te dire publiquement sa douleur, il voudrait tant que tu l'entendes encore, comme nous tous qui te pleurons ici.

Tu étais intransigeant dans le travail, allergique aux négligences et aux retards mais tu savais aussi dispenser sans compter ta formidable expertise et témoignais des trésors d'attention à tous les jeunes gens en qui tu avais reconnu la rigueur nécessaire au métier et la liberté d'esprit que tu chérissais plus que tout.

Tu étais un maître véritable.

Tu les laisses, tu nous laisses, tous, orphelins.

Agnès Rouveret
Professeur à l'Université Paris X, Nanterre

Rencontre à Rome.

Vu pour la première fois à l'occasion d'une intervention sur l'agora de Paestum. Personnage d'un type peu courant dans le milieu : élégant, naturel, à la fois passionné par son travail et pratiquant la « distanciation » brechtienne. Il détestait la prétention, il supportait difficilement les gens qui se prennent au sérieux. Les importants lui étaient importuns.

Vie sur un tas de fumier (avec Xavier Lafon et Henri Trézigny) à Punta Tresino (Agropoli) – on sympathise tandis qu’il relève le mur de soutènement d’une terrasse. Ce qui me frappe le plus : son humour, et aussi sa chaleur.

Dinu était un esprit extraordinairement curieux, capable de s’adapter à la course du temps. Il s’emparait toujours très vite des nouveaux instruments. Il ajoutait à sa couronne d’architecte formé aux techniques traditionnelles du relever et du dessin une étonnante maîtrise des techniques de l’infographie.

Dinu était un homme qui réfléchissait beaucoup, qui réfléchissait tout le temps. Dinu avait un esprit scientifique très rigoureux et en même temps très ouvert. Sa découverte de l’*ecclesiasterion* de Paestum a été un modèle de méthode aboutissant à un résultat à beaucoup d’égards exceptionnel.

Dinu était un homme d’une grande générosité. Il aidait beaucoup les jeunes chercheurs de ses conseils et de sa grande culture. Pour moi, il a toujours été un interlocuteur privilégié pour discuter de mes hypothèses. Je me souviens en particulier de l’époque où je travaillais sur la villa des Mystères.

Dinu laisse un vide énorme dans notre milieu professionnel. Nous avons perdu à la fois un vrai savant et un homme d’une rare qualité. On se sentait particulièrement bien quand il était là.

Au paradis, il doit y avoir foule pour l’entendre égrener ses souvenirs...

Gilles Sauron
Professeur à l’Université Paris IV, Sorbonne

ACTUALIZAREA NORMELOR DE ÎNTOCMIRE A MANUSCRISELOR
DESTINATE PUBLICĂRII ÎN REVISTA
STUDII ȘI CERCETĂRI DE ISTORIE VECHE ȘI ARHEOLOGIE (SCIVA)

Redacția¹ revistei *Studii și cercetări de istorie veche și arheologie* își informează colaboratorii și cititorii că, începând cu anul 2010, își propune să recupereze caracterul periodic al apariției publicației, cu un ritm de două volume pe an (1-2 și, respectiv, 3-4). Acestea vor fi predate la Editura Academiei în lunile februarie și mai ale fiecărui an, urmând să apară până la sfârșitul acestuia. În scopul realizării acestui deziderat și pentru a asigura condiții desfășurării activităților redacționale, adresăm potențialilor colaboratori rugămintea de a depune manuscrisele la Redacție cu precădere în intervalul dintre lunile iunie și noiembrie ale anului anterior apariției prognozate.

Contribuțiile colegilor noștri, arheologi sau istorici ai antichității și evului mediu, dar și ale specialiștilor din domeniile înrudite ale studiilor umaniste, științelor vieții și ale Pământului, ingineresti sau exacte, cu potențial de integrare în cunoașterea istorică, vor fi întâmpinate cu egal interes de către membrii Redacției. În măsura în care, respectând rigorile de expresie academice, ele își propun să transmită rezultate ale unor cercetări noi și originale, să supună reflecției sau dezbaterii opinii, teme și abordări inovative în domeniul arheologiei, al istoriei vechi și medievale, revista noastră va fi onorată să-și ofere paginile pentru găzduirea lor.

Regulile de prezentare a manuscriselor, stabilite în 1972 și actualizate în 1995², își propuneau să confere coerență editorială revistei și să maximizeze utilizarea spațiului tipografic, recomandând un stil clar și concis în redactare, care să garanteze accesibilitatea și utilitatea articolelor publicate. Acest set de reguli, în general acceptate și respectate de colaboratorii revistei *Studii și cercetări de istorie veche și arheologie* și stăruitor aplicate de Redacție, au dat personalitate publicației și au devenit, cu timpul, o marcă de prestigiu.

¹ Compoziția Redacției s-a schimbat, cu avizul Academiei Române, în toamna anului 2009. Lista membrilor actualei Redacții poate fi consultată în pagina de prezentare a fiecărui număr.

² Babeș, M., *Norme de întocmire a manuscriselor destinate publicării în revista Studii și cercetări de istorie veche și arheologie*, SCIVA 46, 3-4, București, iulie-decembrie 1995, 343-371 (mai departe: *Norme...*).

Avantajele create revistei de o tradiție redacțională îndelung exersată au fost evidente. Necesitatea reducerii efortului redacțional nu poate fi, însă, ignorată, ținând cont de imperativul asigurării circulației rapide a informației între autor și public. Pornind de la această constatare, revista ***Studii și cercetări de istorie veche și arheologie*** își invită colaboratorii ca la alcătuirea manuscriselor, începând cu cele care vor intra în sumarul tomului 62, 2011, să țină seama câteva modificări aduse vechilor *Norme*, publicate în paginile revistei în anul 1995, sub semnătura redactorului-șef în exercițiu, Mircea Babeș. Le prezentăm mai jos, cu convingerea că ele vor contribui, în mod semnificativ, nu numai la simplificarea activității de redactare, ci și la optimizarea receptării conținutului articolelor publicate. Atragem, totodată atenția că nerespectarea lor poate determina întârzierea publicării sau returnarea manuscrisului, în vederea refacerii.

I. Norme generale

În revista SCIVA se publică lucrări de istorie veche, arheologie, epigrafie, numismatică, metodologia cercetării, istoria arheologiei precum și cercetări complementare, realizate prin metode ale științelor naturale sau tehnice (antropologie, zoologie, palinologie, geologie, metalografie, analize chimice etc.). Cadrul cronologic se întinde de la paleolitic la evul mediu. Lucrările se prezintă Redacției în limba română sau într-o limbă străină (engleză, franceză, germană, italiană, spaniolă). Manuscrisele se predau direct la Redacție sau se trimit prin poștă (inclusiv e-mail), împreună cu un ***Opis*** conținând următoarele date: numele și prenumele autorului, instituția (cu toate detaliile de contact, inclusiv electronic), adresa și telefonul privat, titlul lucrării (cu numărul de pagini, anexe, ilustrații etc.), data redactării, data predării. Secretarul de Redacție va consemna, în Registrul Redacției SCIVA, data primirii lucrării și detaliile comunicate de autor prin ***Opisul*** atașat acesteia.

Sumarul fiecărui volum este alcătuit pe baza referatelor întocmite în cadrul Redacției, pentru lucrările existente în portofoliu. În anumite cazuri, Redacția poate solicita referate unor specialiști din afara sa. Acceptarea sau respingerea unei lucrări se face în funcție de recomandările referenților și de raportarea la *Normele de întocmire a manuscriselor* curente.

Decizia Redacției în privința publicării/respingerii va fi adusă la cunoștința autorilor, în scris, în termen de cel mult trei luni de la data predării și înregistrării manuscrisului. În cazul lucrărilor acceptate, Redacția poate solicita autorilor îmbunătățirea manuscrisului, prin corectare și completare. Lucrările respinse se restituie, autorilor, în formatul original în care au fost predate Redacției. Un exemplar complet, în copie electronică, se păstrează în arhiva revistei, împreună cu decizia de respingere, datată și înregistrată în Registrul de Redacție.

Redacția stabilește ordinea publicării și repartizarea, pe secțiuni, a lucrărilor reținute. De regulă, conținutul revistei se distribuie între un număr prestabilit de secțiuni, după cum urmează³:

³ La fiecare secțiune, între paranteze este indicată, în număr de pagini, întinderea optimă a manuscrisului, inclusiv rezumatul, anexele și ilustrația.

Studii (25-40)
Note și discuții (10-20)
Mici descoperiri (5-15)
Cronica (5-15)
Personalii (3-10)
Recenzii (5-10)
Note bibliografice (1-3)

Se recomandă ca manuscrisele să fie întocmite cu maximum de concizie, renunțându-se la introducerile ample, la descrierile amănunțite ce pot fi suplinite printr-o ilustrație adecvată, la excursurile ce se îndepărtează de subiectul lucrării, la citarea excesivă etc. Redacția își rezervă dreptul de solicita autorilor scurtarea textului, condiționând astfel publicarea lucrării respective.

Ca și până acum, revista SCIVA nu publică lucrări ce au mai apărut sau urmează să apară în alte reviste. În chip excepțional, obligatoriu însoțite de menționarea locului primei publicări, pot fi acceptate articole apărute în publicații străine, greu accesibile cititorilor români. Totodată, în scopul lărgirii câmpului de difuzare și receptare a informațiilor pe care le pune în circulație, revista SCIVA acceptă spre publicare și articole scrise într-o limbă străină (engleză, franceză, germană, italiană, spaniolă). În cazul în care autorul acestora nu este vorbitor nativ al limbii în care este prezentat articolul, numele traducătorului va fi menționat într-o notă infrapaginală, la sfârșitul textului.

În vederea publicării articolelor acceptate, revista SCIVA nu își poate asuma cheltuieli pentru plata de drepturi de autor sau pentru traduceri, însă recunoaște dreptul de proprietate intelectuală al autorilor, care vor beneficia de copia în format electronic (.pdf) a articolului. În cazul contribuțiilor cu mai mulți autori, fiecare dintre ei va primi câte o copie electronică (.pdf) a articolului.

II. Manuscrisele

A. Recomandări generale:

1. Modul de transmitere

Lucrările se predau la Redacție în două exemplare complete și identice – unul digital și unul imprimat; exemplarul imprimat va purta pe fiecare pagină semnătura autorului. În cazul în care lucrările se transmit prin e-mail, autorul va depune la Redacție, într-un interval de max. 15 zile de la expedierea electronică, și versiunea imprimată, identică și completă. Sub nici un motiv nu vor fi acceptate la predare lucrări incomplete (fără vreuna din părțile obligatorii, menționate mai jos, la punctul II.2.)

2. Structura manuscrisului

Lucrările depuse la Redacție vor cuprinde obligatoriu (și în ordinea menționată): titlul articolului, numele autorului/autorilor, afilierea lor profesională și adresa de e-mail, un rezumat succint în l. română (max. 12 rânduri), lista

cuvintelor cheie (max. 10), textul propriu-zis al articolului, cu note infrapaginale numerotate continuu, anexe (tabele, documente inedite etc.), rezumat extins (max. 3 pag.) într-o limbă străină (engleză, franceză, germană, italiană, spaniolă) și lista cuvintelor cheie în aceeași limbă (max. 10), lista abrevierilor utilizate în note, organizată alfabetic, ilustrația completă, explicații la ilustrații în l. română și în limba rezumatului.

3. Procesarea manuscrisului

Textele vor fi scrise în programul Microsoft Word, cu font Times New Roman 12, la un rând, aliniate la stânga și vor conține max. 3500 semne (inclusiv spațiile) pe pagina de format A4. Paragrafele vor fi marcate prin rânduri retrase prin acționarea tastei “Tab”, nu prin marcarea de spații. Paginarea întregii lucrări se va face în continuare.

Revista SCIVA nu publică decât în cazuri cu totul excepționale ilustrație color. În cazul folosirii fotografiilor, pentru realizarea unei ilustrații de bună calitate se recomandă autorilor utilizarea unor imagini în tonuri de gri, cu o rezoluție de minimum 300 dpi. Pentru alcătuirea ilustrației se recomandă utilizarea programelor Corel Draw 11 sau Adobe Photoshop CS2; este de dorit ca autorii să predea Redacției o ilustrație deja pusă în pagină, pentru a preîntâmpina eventuale erori de tehnoredactare și a asigura corespondența între aceasta și lista explicativă a sa.

Versiunea electronică a articolului, ce va fi transmisă Redacției prin e-mail sau pe CD-ROM, va fi salvată în format .doc sau .rtf, pentru text și în format .tiff, pentru ilustrație.

B. Recomandări speciale

1. Titlul articolului. Autorii sunt rugați să formuleze titluri concise, dar expresive. Scrise cu majuscule și plasate centrat, ele vor preceda textul propriu zis al articolului. În cazul unor titluri lungi (mai mult de 80 de semne pe rând, inclusiv spațiile dintre cuvinte), este de preferat ca autorii să propună ei-înșiși colontitul, având grijă ca acesta să nu depășească 60 semne (inclusiv spațiile).

2. Numele autorului. Menționând, în ordine, prenumele și numele autorului, va fi înscris cu majuscule, sub titlul articolului. În cazul mai multor autori, numele acestora, separate prin virgule, vor fi ordonate alfabetic. Fiecare nume va fi însoțit de un asterisc (în cazul mai multor autori, mai multe asteriscuri, în ordine crescătoare) plasat deasupra rândului (“superscript”), în dreapta sa, ce va trimite către afilierea profesională a autorului și adresa sa de contact, plasate infrapagină.

3. Rezumatul succint în limba română și lista cuvintelor cheie au rolul de a facilita includerea articolului în liste bibliografice și baze de date; prin urmare, autorii sunt rugați să nu le omită din structura manuscrisului.

4. Text. În cazul lucrărilor de mai mare întindere (peste 15 pagini), pentru înlesnirea prezentării, autorul își poate organiza expunerea pe capitole și subcapitole, evidențiate prin numerotare sau/și subtitluri. Dacă autorul dorește să

atragă atenția asupra unor cuvinte/părți din text, le va sublinia prin utilizarea opțiunilor *italic* sau **bold** din rubrica “font style” a secțiunii “Format” a programului. În textul articolului vor fi plasate, la locurile potrivite, trimerile la ilustrație și cele la note.

5. Note. Semnalate prin numere în succesiune continuă, plasate deasupra rândului (“superscript”), înaintea eventualelor semne de punctuație, notele vor avea conținutul plasat infrapaginal.

6. Rezumatul extins are rolul de a atrage atenția cititorilor (în special a utilizatorilor altei limbi decât româna) asupra conținutului articolului. Pentru receptarea corectă și exactă a informației comunicate, este de dorit ca traducerea acestuia să fie de bună calitate, iar textul să conțină câteva trimeri la notele cele mai importante din textul românesc, la anexe și la ilustrație.

7. Lista cuvintelor cheie, tradusă în aceeași limbă cu rezumatul extins, va facilita indexarea articolului în baze de date/bibliografii internaționale. Cuvintele cheie incluse în lista tradusă nu vor fi altele decât cele din lista în limba română.

8. Lista abrevierilor utilizate în note va permite recunoașterea trimerilor infrapaginale și va asigura o vizibilitate corectă a bibliografiei utilizate în cercetarea prezentată.

Lista va conține două coloane, dintre care prima va menționa numele autorului/autorilor și anul apariției lucrării; cea de-a doua coloană va evidenția citarea completă a trimerii, menționând în ordine: numele și prenumele (prescurtat prin inițială) autorului/autorilor, titlul lucrării, locul apariției. Lista va fi organizată alfabetic, după numele autorului/primului autor.

Exemple:

Alexandrescu 1978	Alexandrescu, P., <i>Histria. IV. La céramique grecque archaïque et classique</i> , București.
Bernabò Brea, Cavalier 1959	Bernabò Brea, L., Cavalier, M., <i>Mylai</i> , Novara.

În cazul citării mai multor lucrări ale aceluiași autor, acestea vor fi prezentate în listă în ordine descendentă (de la cele mai recente la cele mai vechi).

Exemple:

Boardman 1978	Boardman, J., <i>The problems of analysis of clays and some general observations on possible results</i> , în <i>CGEDO</i> , 287-289.
Boardman 1969	Boardman, J., <i>A note on the absolute chronology of the VIIIth and VIIth c. B.C.</i> , <i>ABSA</i> , 64, 13-15.
Boardman 1967	Boardman, J., <i>Greek Emporio. Excavations in Chios 1952-1955</i> , Londra.
Boardman 1965	Boardman, J., <i>Tarsus, Al Mina and Greek chronology</i> , <i>JHS</i> , 85, 5, 5-15.

Boardman 1963	Boardman, J., <i>Greek archaeology on the shores of the Black Sea</i> , AR (1962-1963), 34-51.
Boardman 1956	Boardman, J., <i>Chian and Naukratite</i> , ABSA, 51, 55-62.

În cazul citării mai multor lucrări ale aceluiași autor/colectiv de autori apărute în același an, individualizarea acestora se va face prin atribuirea unei sigle-literă de alfabet, începând cu litera „a”, așezată după anul apariției lucrării.

Example:

Gill 1988 a	Gill, D. W. J., <i>The distribution of greek vases and long distance trade</i> , în <i>Ancient Greek and Related Pottery 1988</i> , 175-185.
Gill 1988 b	Gill, D. W. J., <i>Aphaia on Aegina. The temple of Aphaia on Aegina. The date of the reconstruction</i> , ABSA, 83, 169-177.
Gill 1988 c	Gill, D. W. J., <i>Expressions of wealth: Greek art and society</i> , <i>Antiquity</i> , 62, 735-743.
Gill 1988 d	Gill, D. W. J., “ <i>Trade in Greek decorated pottery</i> ” <i>some corrections</i> , <i>OxfJA</i> 7, 369-370.

C. Reguli de citare

În scopul uniformizării redacționale, respectarea următoarelor reguli este obligatorie:

La prima citare a unor **locuri de descoperire** (în titlu, text sau note) se indică satul, comuna, județul (exemplu: Frasinu, com. Poienești, jud. Vaslui, nu Frasinu-Poienești și nici Frasinu-Vaslui). Singurele excepții admise sunt numele de stațiuni binecunoscute (exemplu: stațiuni eponime ale unor culturi: Boian, Gumelnița, Verbicioara, Monteoru, Coslogeni, Babadag etc.), al orașelor grecești (ex.: Callatis, Histria, Tomis etc.), romane (ex.: Apulum, Drobeta, Romula, Troesmis etc.) și medievale (ex.: Baia, Bistrița, Chilia, Câmpulung, Orhei, Sighișoara etc.) al actualelor reședințe de județe (ex.: Alba Iulia, Buftea, Reșița, Piatra Neamț, Zalău etc.). În cazul descoperirilor din străinătate este obligatorie referința la actuala împărțire politico-administrativă. Denumirile unităților teritoriale pentru care nu există corespondent exact în limba română se citează în limba de origine, de ex.: powiat (Polonia), Landkreis/ Kreis (Germania), okres (Cehia). În schimb, oblast' și rajon (Rusia, Ucraina) se traduc prin „regiune” și „raion”, iar département (Franța) prin „departament”. În cazul traducerii unui text românesc într-o limbă străină, pentru termenul de „județ” se menține forma din l. română, abreviată (jud.)

Indiferent de locul citării (text, note, rezumat sau ilustrație), **autorii** din bibliografie vor fi menționați numai cu numele. Fac excepție cazurile în care se citează omonimi (de ex. I. Barnea - Al. Barnea, R.M. Cook – J.M. Cook, R. Vulpe

– A. Vulpe), se indică sursa unei informații inedite și/sau se aduc mulțumiri, când se menționează și prenumele, prescurtat. Numele se citează întotdeauna neînsoțite de titluri (acad., prof. univ., dr.).

Citarea literaturii se face numai în notele infrapaginale. Pentru a evita abuzul de note, care îngreunează lectura, autorii sunt rugați să concentreze în câte o singură notă trimiterile referitoare la o simplă înșiruire de autori sau locuri de descoperire. Trimiterile la părți sau note ale aceleiași lucrări vor fi indicate în text ca note și vor fi citite infrapaginal, după caz, sub forma: „v. supra, 13” (adică „vezi mai sus, p. 13”), sau „v. infra, nota 22” (adică: „vezi mai jos, nota 22”).

Citarea izvoarelor antice se poate face atât în text, între paranteze drepte (autorul, opera, locul), cât și în note infrapaginale (atunci când se indică ediția).

Trimiterile la ilustrația lucrării se fac la locurile potrivite din text, fiind scrise între paranteze rotunde, de ex.: (fig. 12.)

Numele geografice străine se scriu cu ortografia limbilor respective, atunci când acestea folosesc alfabetul latin (Bordeaux, Köln, Zürich etc.) sau în transcrierea oficială a statului respectiv, atunci când alfabetul folosit este altul decât cel latin sau chirilic (Bangkok, Beijing, Ryad, Marrakech etc.). Atunci când nu există grafii românești acreditate, numele slave se transliterează după normele internaționale⁴. Numele care au intrat de multă vreme în cultura română se scriu în formele sub care sunt cunoscute: Londra, Florența, Rin, Moscova, Plevna, Cernăuți (nu London, Firenze, Rhein, Moskva, Pleven, Cernovcy etc.). Grafia originală este, totuși, admisă în trimiterile bibliografice și hărți.

Numele proprii grecești și latinești consacrate în uzul literar se scriu conform adaptării tradiționale, de ex. Apian, Aurelian, Horațiu, Istru, Lisimah, Pompei, Tacit⁵. Celelalte nume se scriu ca în limba latină sau se transliterează, în cazul alfabetului grec, potrivit aceluiași recomandări⁶.

Termenii străini (substantive comune) sau citatele în limbi străine moderne sau clasice se vor evidenția în manuscris prin folosirea semnelor în stil *italic* (de ex.: *kammenaja baba*, *Kronehalsring*, *castellum*, *canabae*). În cazul termenilor străini, preluați în tezaurul limbii române, nu se vor mai utiliza astfel de sublinieri (de ex. castru, castel, canabe). Autorii pot utiliza scrierea cu semne **aldine** pentru marcarea subtitlurilor din cuprinsul textului sau pentru sublinierea unor nume de localități, culturi, persoane etc.

În cazul indicațiilor cronologice, secolul se indică numai cu cifre romane. În referirile la „secol” se recomandă utilizarea formei prescurate „sec.” atunci când cuvântul este urmat de un număr (de ex. „sec. III”) și a formei întregi atunci când este vorba despre o perioadă nedeterminată numeric (de ex. „sfârșitul/începutul secolului”, „mijlocul secolului”, „secolele următoare/anterioare”). Era se indică fie sub forma a.Chr./p.Chr., fie prin î.e.n./e.n.

⁴ *Norme...*, 370-371, Anexa 4.

⁵ În conformitate cu *Indreptar ortografic, ortoepic și de punctuație*, București, 1995, 267-272.

⁶ *Indreptar ortografic...*, 1995, 39-42.

Numerele până la 10 vor fi scrise în litere. Se exceptează cazurile în care ele se referă la unități de măsură (de ex.: „opt morminte”, dar „8 km”).

Unitățile de măsură se prescurtează fără punct: cm, m, ha, g, kg etc. Unitățile de suprafață sau volum se scriu m², m³, nu m.p., m.c. etc.

În cazul prescurtării numelor **punctelor cardinale**, vor fi folosite următoarele sigle: N, S, V, E, NE, SE, SSV, VNV etc.⁷

Pentru toate problemele de ortografie și punctuație se recomandă autorilor să folosească *Indreptarul ortografic, ortoepic și de punctuație*, elaborat de Institutul de Lingvistică „Iorgu Iordan” al Academiei Române și tipărit de Editura Univers Enciclopedic, București, 2001.

III. Modul de citare

Trimiterile la literatură se fac prescurtat, în notele infrapaginale, indicându-se în ordine: numele autorului, anul apariției lucrării citate, numărul paginii/paginilor, numărul ilustrației/ilustrațiilor. Lista completă a abrevierilor folosite, cu echivalentul lor *in extenso*, va fi adăugată la sfârșitul lucrării⁸. Dacă mai multe note, în succesiune nemijlocită sau distanțate, au conținut identic, acesta din urmă va fi repetat de câte ori este nevoie. Nu se vor folosi trimiteri de tipul: *op. cit.*, *loc. cit.*, *idem*, *ibidem*.

În lista bibliografică, atât articolele cât și cărțile vor fi citate cu titlul complet, fără prescurtări, urmat, acolo unde este cazul, de titlul seriei (colecției), numărul volumului și locul apariției. Titlurile lucrărilor, precum și numele revistelor și seriilor apărute în limbi slave care folosesc alfabetul chirilic se transcriu în conformitate cu normele internaționale⁹.

Volumele colective se citează, ca și cele cu autor unic, cu titlul complet și numele tuturor autorilor, prescurtate. Ediția a doua și următoarele ale unei cărți vor fi semnalate înscrind cifra respectivă după ultimul cuvânt din titlu, deasupra rândului. Pentru indicarea volumului se înscrie cifra corespunzătoare, fără precizarea „volumul” sau „tomul”. Numele editorului/editorilor unor volume colective (tematice sau acte, omagii, ediții îngrijite etc.), vor fi înscrise, în ordine alfabetică, înaintea titlului publicației, fiind urmat/urmate, între paranteze, de mențiunea (ed./eds.).

Titlurile de monografii, de volume colective (culegeri tematice, omagii, acte de congrese sau colocvii) și de articole vor fi scrise cu caractere *italice*. Numele revistelor și seriilor (colecțiilor) monografice vor fi scrise cu literă dreaptă, obișnuită. Cuvinte împrumutate din limba latină, ca: *passim* (=în diverse locuri), *apud* (=la), *cf.* (=confer=compară) vor scrise cu *italice*. Indicațiile în limba română, precum: urm. (=următoarea, următoarele), vezi, după etc. vor fi scrise cu literă dreaptă.

⁷ Pentru alte prescurtări, se recomandă consultarea Anexei 1 din *Norme...*, 355.

⁸ Lista va fi întocmită conform recomandărilor prezentate mai sus, pct. II., B. 5. Pentru citarea prescurtată a numelor de periodice, serii, enciclopedii, tratate, manuale sau *corpora*, se recomandă utilizarea prescurtărilor din *Norme...*, 356-365, Anexa 2, și, respectiv, 365-370, Anexa 3.

⁹ Vezi, în acest sens, recomandările cuprinse în *Norme...*, 370-371, Anexa 4.

Exemple:**Citare în notă**

Suceveanu 2009, 175

Ioniță 2009, 24 și pl. 270

Stefan 1982, 202

Alexandrescu 1978, 50, cat. 125-6
și pl. 12Horedt 1958, *passim*

Cook, Dupont 1998, 146-148

Dupont, Lungu 2009, 229-230 și
fig. 3-6

Vulpe 2000, 79

Coja 1985, 102 și fig. 219

Pippidi 1967, 153 urm.

Trimitere bibliografică completă (în Listă)Suceveanu, A., *Opuscula Scythica*,
București.Ioniță, A., *Așezarea din secolele XII-XIII de
la Bratei*, Sibiu.Stefan, A., *Probleme ale strategiei Histriei
și ale organizării teritoriului său rural în
epoca preromană*, SCIVA 32, 2, 199-208.Alexandrescu, P., *La céramique grecque
archaïque et classique*, Histria IV,
București-Paris.Horedt, K., *Contribuții la istoria
Transilvaniei în secolele IV-XIII*, Biblioteca
istorică 7, București.Cook, R. M., Dupont, P., *East Greek pottery*,
Londra-New York.Dupont, P., Lungu, V., *Beidaud : un cas
d'acculturation potière dans l'hinterland
gète ?*, în Dupont, P., Lungu, V., *Synergia
pontica & aegeo-anatolica*, Galați, 227-240.Vulpe, A., *Autour de la fondation du
Royaume Odryse*, în Avram, A., Babeș, M.
(eds.), *Civilisation grecque et cultures
antiques périphériques. Hommage à Petre
Alexandrescu à son 70^e anniversaire*,
București, 76-82.Coja, M., *Les fortifications grecques dans
les colonies de la côte ouest du Pont Euxin*,
în Leriche, P., Tréziny, H. (eds.), *La
fortification dans l'histoire du monde grec.
Actes du Colloque International de
Valbonne 1982*, Paris, 95-103.Pippidi, D. M., *Contribuții la istoria veche
a României*², București.**IV. Ilustrația**

Revista SCIVA acceptă, spre ilustrarea articolelor pe care le publică: fotografii, desene, grafice, hărți, care – separat sau grupate – formează figuri (abreviat fig.) ce vor fi tipărite în afara textului. Figurile se numerotează de către autori cu cifre arabe, în ordinea menționării lor în text. În cazul în care mai multe

imagini sunt grupate într-o figură, trimiterile din text vor avea forma: fig. 1/1, fig. 1/1-2, fig. 1/2, fig. 1/3 etc. (de exemplu). Diferitele tablouri sinoptice care însoțesc textul nu vor fi numerotate ca figuri, ci separat, ca anexe. La executarea, selecția și gruparea materialului ilustrativ, autorii sunt rugați să țină seama de următoarele prevederi:

Este de preferat ca desenele care ilustrează o lucrare să fie executate de aceeași mână. Pentru desenele care ilustrează forme ceramice, întregi sau fragmentare, se recomandă executarea conturului fără valorație și plasarea profilelor pe aceeași parte, cu grosimea secțiunii marcată prin același tip de hașură. Fiecare desen, indiferent dacă este vorba despre obiecte, relevee, planuri, profile arheologice sau hărți, va fi însoțit de o scară grafică. Releveele, planurile și hărțile vor avea, în mod obligatoriu, nordul marcat. Atunci când desenele sunt realizate de alți autori decât semnatarul articolului, numele lor va fi menționat într-o notă.

Atunci când pentru ilustrarea obiectelor sunt preferate fotografiile, ele vor include în mod obligatoriu scara grafică, care să permită o percepție vizuală corectă a dimensiunilor.

Montarea imaginilor într-o figură se face la dimensiunile oglinzii paginii de 19 x 13,5 cm. Ilustrarea articolelor prin planșe pliante, indiferent de conținut, va fi acceptată numai în cazuri excepționale, temeinic justificate prin imperativul asigurării lizibilității imaginii. Pentru asigurarea condițiilor optime de reproducere în tipografie, se recomandă ca într-una și aceeași figură să nu fie asociate desene și fotografii.

Imaginile diferite ce compun o figură se numerotează cu cifre arabe; pentru identificarea vederilor diferite ale unuia și aceluiași obiect se atribuie sigle alfabetice. Din punctul de vedere al conținutului figurii, cel mai indicat criteriu de grupare a ilustrației este acela al provenienței. Asocierea pieselor după locul de descoperire și, cu atât mai mult, pe complexe închise este preferabilă celei ce urmărește criteriul tipologic.

Se recomandă ca legenda figurilor să conțină, concis, următoarele date:

a. În cazul unei figuri cuprinzând o singură imagine: locul descoperirii și, dacă este cazul, complexul, săpătura, anul; obiectul, tipul, eventual cultura și datarea; materialul din care este confecționat obiectul respectiv.

b. Când o figură cuprinde mai multe obiecte din aceeași stațiune, ordinea în legendă rămâne aceeași, numai că indicarea complexului, tipului, materialului se face pe grupe de obiecte.

c. La figurile în care sunt ilustrate obiecte provenind din stațiuni diferite se indică mai întâi, după caz, tipul, cultura, datarea și, în al doilea rând, locurile de descoperire, apoi materialul.

La schițe, planuri, profile, grafice, hărți, se recomandă ca explicarea semnelor convenționale să nu se facă prin inscripții în figură, ci prin trimiteri cu cifre sau sigle alfabetice la legenda figurii. Identificarea punctelor de pe hărți se poate face fie prin înscrierea numelui localității pe hartă, fie prin numerotare, cu trimitere la o

listă inclusă în legenda figurii, în text sau într-o anexă. Numerotarea localităților se va face în ordinea alfabetică a numelor. În liste, la numele localității se adaugă numele comunei și/sau al județului. Atunci când se reproduce sau se adaptează o ilustrație deja publicată, autorul este obligat să indice la sfârșitul legendei proveniența respectivei ilustrații. Tot în legendă se poate face trimitere la altă figură, spre comparație.

Exemple de legende:

Fig. 1. Ghelăiești, jud. Neamț. Fibulă „pomeraniană”. Bronz.

Fig. 2. Târgșor, M.187/1965. Fibulă cu piciorul întors pe dedesubt de tip gotic. Bronz.

Fig. 3. Tîrpești. Ceramică precucuteniană: 1-4 faza Pre-cucuteni II; 5-7 faza Precucuteni III.

Fig. 4. Romula 1970. 1-4 M.121; 5-9 M.201. 1, 2, 5-7 ceramică fină roșie; 3, 9 fibule; 4 brățară; 8 monedă de la Hadrian. 3, 4, 8 bronz; 9 argint.

Fig. 5. Obiecte de cult și podoabă din sec. IX-XI: 1, 2, 6-8 Arsura; 3 Holboca; 4 Vădeni; 5 Erbiceni. 1-4 bronz; 5, 7 sticlă; 6, 8 os. După Teodor, D. Gh., *Creștinismul la est de Carpați. De la origini până în sec. al XIV-lea*, Iași, 1991.

Fig. 6. Ceramică cenușie timpurie lucrată la roată (2, 4, 5, 7) de la est de Carpați și posibilele sale prototipuri din ceramica lucrată cu mâna (1, 3, 6). 1-2 Dolinșany; 3-4, 7 Curteni; 5 – Trinca; 6 necropola de la Stoicani (1-2 după Smirnova, G. I., *Nouvelles données sur le site de Dolinșany. Fouilles 1977-1978*, ArhSb, 22, 1981, 40-61; 3-4, 7 după Ionomu, C., *Découvertes récentes dans l'établissement hallstattien tardif de Curteni (départ. de Vaslui)*, Dacia N.S., 23, 1979, 79-93; Petrescu-Dâmbovița, M., *Cimitirul hallstattien de la Stoicani*, Materiale 1, 1953, 157-213).

Fig. 7. Vodița. Profilul peretelui de E al secțiunii VI. 1 sol vegetal; 2 pământ cenușiu-castaniu; 3 mortar; 4 cărbune; 6 dărâmătură. Compară cu planul fig. 12.

V. Punctuația

Manuscrisele predate revistei SCIVA vor respecta regulile generale de punctuație ale limbii române¹⁰. În completarea acestora, vor fi observate și următoarele recomandări:

Punctul. Acest semn va fi folosit pentru marcarea prescurtărilor curente (fig., cf., etc.). Pentru simplificare, în cazul abrevierilor titlurilor de periodice¹¹, semnul **nu** va fi utilizat pentru separarea elementelor prescurtării, indiferent dacă este vorba de litere sau de silabe. Spre exemplificare: se va scrie SCIVA, **nu** S.C.I.V.A., BASOR, **nu** B.A.S.O.R., dar și ArhMold, **nu** Arh.Mold., sau RANarb, **nu** R.A.Narb.

¹⁰ Institutul de Lingvistică „Iorgu Iordan” al Academiei Române, *Indreptar ortografic, ortoepic și de punctuație*, București, 2001.

¹¹ *Norme...*, 356, Anexa 2.

În legende, se va pune punct după numărul care indică figura, **nu** însă și după cifrele ce se referă la componentele acesteia (de exemplu: Fig. 7. Vodița. Profilul peretelui de E al secțiunii VI. 1 sol vegetal; 2 pământ cenușiu-castaniu... **nu** Fig. 7. Vodița. Profilul peretelui de E al secțiunii VI. 1. sol vegetal; 2. pământ cenușiu-castaniu...).

Se pune punct după numerele curente dintr-o listă sau dintr-un catalog de descoperiri (exemple: 1. Popești, jud. Giurgiu; 2. Tinosu, jud. Prahova...).

Se pune punct la sfârșitul titlurilor de paragrafe incluse în rând, al notelor și legendelor. După titlurile de capitole sau paragrafe scoase din rând **nu** se pune punct.

Virgula va fi folosită pentru a separa elementele unei succesiuni, fie că este cazul detaliilor dintr-o citare (exemplu: Alexandrescu 1978, 50, cat. 125-6 și pl. 12, dar și Vulpe, A., *Autour de la fondation du Royaume Odryse*, în Avram, A., Babeș, M. (eds.), *Civilisation grecque et cultures antiques périphériques. Hommage à Petre Alexandrescu à son 70^e anniversaire*, București, 2000, 76-82), al trimitărilor la o suită de pagini (exemplu: Pippidi 1967, 90-93, 105, 153) sau de ilustrații (exemplu: Ioniță 2009, pl. 232, 240, 265-270) ori la ilustrații compuse din mai multe imagini (exemplu: Fig. 1/1, 3, 5-6). Nu se pune niciun semn între numele revistei și numărul tomului (exemplu: Dacia N.S. 19, 1975 ... nu Dacia, N.S., 19, 1975...).

Punct și virgulă. Semnul va fi utilizat pentru a marca diferența: în note, separă trimiterile la lucrări diferite (exemplu: Dupont 1998, 159-162; Lawall 1995, 197-208; Ruban 1990, *passim*); în legendă, separă referiri la localități diferite, complexe diferite, tipuri, materiale diferite etc. (exemplu: Fig. 3. Ceramică celtică din Transilvania: 1-2, 5 Ciumești; 3, 6-8 Dezmir; 4 Apahida). În cazul unei înșiruii, semnul separă trimiterile la figurile sau planșele aceleiași lucrări (exemplu: vezi fig. 2/3-5, 6, 9; 3/2, 4; 5/1) sau trimiterile la ilustrație cu indicarea paginii (exemplu: Popa 1979, 121, fig. 26; 146, fig. 34/2; 150, fig. 38-39). În cadrul unei enumerări de descoperiri, se utilizează pentru a separa nume de locuri sau de complexe diferite, cu trimiterile respective.

Cratima. În trimiterile la ilustrație, semnul stă între cifre sau între litere, în cazul unei înșirieri neîntrerupte (exemplu: fig. 1-3; pl. 14/1-2; pl. 3/b-c, f-h); în note, cratima semnifică trimiterea la un fascicul de pagini, în succesiune neîntreruptă (exemplu: Vulpe 2000, 77-80).

Paranteza. În text, trimiterile la ilustrația curentă vor fi puse între paranteze, de exemplu: „Luând în considerare proveniențele (fig. 6, a-b; fig. 7, a-b), în ansamblul colecției, ponderea principală o dețin produsele de tip greco-oriental (28 piese = 70 %), ceramica attică ocupând un modest loc secund (8 exemplare = 20 %).” În notele mai ample, la enumerarea descoperirilor, se recomandă folosirea parantezelor pentru informații tehnice referitoare la deținător (muzeu, număr de inventar) sau literatură etc.

V. Corecturi

Atât corectura în pagini, cât și aceea pentru erată se efectuează de către editură și de către redacția revistei. Pentru verificarea corecturilor, autorii cu

domiciliul în București sunt convocați la Redacție; autorilor care au reședința în alte localități li se vor trimite paginile de corecturi prin poștă **numai** dacă cer în chip expres acest lucru, la predarea manuscrisului în format imprimat. Din rațiuni economice, modificări de conținut ale manuscriselor aflate sub tipar (în corectură) vor fi admise doar în cazuri bine întemeiate. În chip cu totul excepțional (noi descoperiri, apariția unor noi lucrări) se poate accepta anexarea unui *addendum*. Costurile suplimentare generate de astfel de modificări sau de publicarea unor erate din vina autorilor vor fi suportate de autorii respectivi.

Abrevieri

AAH	<i>Archaeologica Academiae Scientiarum Hungaricae</i> , Budapesta
Aetas	Aetas. Történettudományi folyóirat, Budapesta
ActaUnivSzeged-AH	Acta Universitatis Szegediensis. Acta Historica, Seghedin
Altum Castrum	A visegrádi Mátyás Király Múzeum füzetek, Visegrád
Arh.Med	Arheologia medievală, Asociația arheologilor medievști din România, București
CAB	Cercetări arheologice în București, București
CAH	<i>Communicationes Archaeologicae Hungariae</i> , Budapesta
CCA	Cronica cercetărilor arheologice din România, București
CercNum	Cercetări numismatice, Muzeul Național de Istorie a României, București
CIH	Corpus Iuris Hungarici, Budapesta
CsSzMÉ	Csíki Székely Múzeum Évkönyve, Miercurea Ciuc
Dacia. NS	Dacia N. S., Revue d'Achéologie et d'Histoire Ancienne, Bucarest
DolgCluj	Dolgozatok az Erdélyi Nemzeti Múzeum Érem és Régiségtárából, Cluj
DissArch I	<i>Dissertationes Archaeologicae ex Instituto Archaeologico Universitatis de Rolando Eötvös nominatae</i> (prima ediție), Budapesta
Dobroudja	Dobroudja, Muzeul de Istorie Dobrič, Silistra
EB-MSG	<i>Europa Barbarica. Monumenta Studia Gothica IV</i> , Lublin
ÉBPB	Études byzantines et post-byzantines, Académie Roumaine, Société Roumaine d'Études Byzantines, București
EMED	Early Medieval Europe, Quarterly Journal, Blackwell Publishing Ltd.
Erdély történ	Erdély története (=Istoria Ardealului), Akadémiai Kiadó, Budapesta
ETF	<i>Erdélyi Tudományos Füzetek</i> , Cluj Napoca
FHDR	Fontes Historiae Daco-Romanae, E. Academiei RSR, București
Honismeret	<i>Honismeret Honismereti szövegség folyóiratok</i> , Budapesta
FolArch	Folia Archaeologica, Budapesta
HK	Hadtörténelmi Közlemények. A Hadtörténelmi Intézet és Múzeum folyóirata, Budapesta
Katolikus Szemle	<i>A Katolikus szemle a Szent István Társulat irodalmi és tudományos folyóirata</i> , Budapesta-Roma
KözlCluj	Közlemények az Erdélyi Nemzeti Múzeum Érem és Régiségtárából
Korunk	<i>Korunk. Erdélyi magyar kulturális folyóirat</i> , Cluj
Materiale	Materiale și cercetări arheologice, S.N. București.
Norw. Arch. Rev	Norwegian Archaeological Review, Oslo
Peuce	Peuce. Studii și comunicări de istorie și arheologie, Muzeul „Deltei Dunării”, Tulcea
Peuce, SN	Peuce, Serie Nouă, Studii și cercetări de istorie și arheologie, Institutul de Cercetări Eco-Muzeale, Tulcea
Pontica	Pontica, Muzeul de Istorie Națională și Arheologie, Constanța
RESEE	Revue des Études Sud-Est Européennes, Bucarest
SCIV(A)	Studii și Cercetări de Istorie Veche (și Arheologie), București
SCN	Studii și Cercetări de Numismatică, București
SMIM	Studii și materiale de istorie medie, București

SCIVA, tomul 61, nr. 3–4, București, 2010, p. 407–408

SP	Studii de Preistorie, București
Századok	Századok. A Magyar Történelmi Társulat Folyóirata, Budapesta
ZborRadBeograd	Zbornik Radova Vizantološkog Institute, Beograd

REVISTE PUBLICATE ÎN EDITURA ACADEMIEI ROMÂNE

REVISTA ISTORICĂ
REVUE ROUMAINE D'HISTOIRE
STUDII ȘI CERCETĂRI DE ISTORIE VECHĂ ȘI ARHEOLOGIE
DACIA. REVUE D'ARCHÉOLOGIE ET D'HISTOIRE ANCIENNE
MATERIALE ȘI CERCETĂRI ARHEOLOGICE
EPHEMERIS NAPOCENSIS
ARHEOLOGIA MOLDOVEI
ARHIVELE OLTENIEI
STUDII ȘI MATERIALE DE ISTORIE MODERNĂ
REVUE ROUMAINE D'HISTOIRE DE L'ART
– SÉRIE BEAUX-ARTS
REVUE DES ÉTUDES SUD-EST EUROPÉENNES

La publication „STUDII ȘI CERCETĂRI DE ISTORIE VECHĂ ȘI ARHEOLOGIE” paraît 2 fois par an. Toute commande de l'étranger sera adressée à: EDITURA ACADEMIEI ROMÂNE, Calea 13 Septembrie, nr. 13, sector 5, P.O. Box 5-42, București, România, 050 711, Tel. 4021-318 81 46, 4021-318 81 06; Fax: 4021-318 24 44; E-mail: edacad@ear.ro, web: www.ear.ro; RODIPET S.A., Piața Presei Libere nr. 1, Sect. 1, P.O. Box 33-57, Fax: 4021-318 70 02, 4021-318 70 03 Tel. 4021-318 70 00, 4021-318 70 01, București, România; ORION PRESS IMPEX, 2000 S.R.L., P. O. Box 77-19, sector 3, București, România, Tel./Fax: 4021-610 6765, Tel./Fax 4021-210 6787; Tel.: 0311 044 668; E-mail: office@orionpress.ro.

Adresse du Collège de rédaction: str. Henri Coandă nr. 11, RO-010 667, Bucarest, Roumanie, Tel. 4021-212 88 69, Fax: 4021-212 88 62 4021-212 88 62 E-mail: m.m. adamesteanu@gmail.com et redactie_iab@yahoo.com

LUCRĂRI DE ARHEOLOGIE ȘI DE ISTORIE VECHЕ PUBLICATE ÎN EDITURA ACADEMIEI ROMÂNE

- D.M. PIPPIDI, *Inscripțiile din Scythia Minor I*, 1984, 544 p.
- MIHAI SÂNPETRU, *Tropaeum Traiani. Monumentele romane*, 1984, 198 p.
- I.T. DRAGOMIR, *Eneoliticul din sud-estul României. Aspectul cultural Stoicani-Aldeni*, 1984, 194 p.
- DAN GH. TEODOR, *Civilizația romană la est de Carpați în secolele V–VII e.n. Așezarea de la Botoșana–Suceava*, 1984, 182 p.
- N. CONSTANTINESCU, *Curtea de Argeș (1200–1400). Asupra începuturilor Țării Românești*, 1984, 170 p.
- GH. BICHIR, *Geto-dacii din Muntenia în epoca romană*, 1984, 188 p.
- C. PREDA, *Geto-dacii din Bazinul Oltului Inferior. Dava de la Sprâncenata*, 1986, 200 p.
- EUGEN COMȘA, *Neoliticul pe teritoriul României. Considerații*, 1987, 198 p.
- IORGU STOIAN, *Inscripțiile din Scythia Minor II*, 1987, 436 p.
- MIHAIL ZAHARIADE, *Moesia Secunda, Scythia și Notitia Dignitatum*, 1988, 200 p.
- MIRCEA D. MATEI, *Civilizația urbană românească. Contribuții (Suceava până la mijlocul secolului al XVI-lea)*, 1989, 222 p.
- D.M. PIPPIDI, *Studii de istorie și epigrafie*, 1990, 278 p.
- GH. SĂULESCU, *Descrierea istorico-geografică a cetății Caput Bovis (Capul Boului seu Ghertina)*, 1991, 128 p.
- ALEXANDRU PĂUNESCU, *Ripiceni–Izvor. Paleolitic și mezolitic*, 1993, 228 p.
- M. MACREA, N. GUDEA, I. MOȚU, *Praetorium. Castrul și așezarea romană de la Mehadia*, 1993, 214 p.
- ALEXANDRU SUCEVEANU, *Alexandru cel Mare*, 1993, 340 p.
- EUGEN COMȘA, *Figurinele antropomorfe din epoca neolitică pe teritoriul României*, 1995, 224 p.
- MIRCEA PETRESCU-DÎMBOVIȚA, MARILENA FLORESCU, ADRIAN C. FLORESCU, *Trușești. Monografie arheologică*, 1999, 842 p.
- MIRCEA PETRESCU-DÎMBOVIȚA, *Realizări și perspective în cercetarea culturii Cucuteni (Discurs de recepție)*, 2001, 40 p.
- EUGEN COMȘA, GHEORGHE CANTACUZINO, *Necropola neolitică de la Cernica*, 2001, 254 p.
- PETRE ALEXANDRESCU, *Histria VII. La zone sacrée*, 2005, 551 p., 124 pl., 75 fig., 15 pliante.
- ADRIAN IONIȚĂ, *Spațiul dintre Carpații Meridionali și Dunărea Inferioară în secolele XI–XIII*, 2005, 228 p.
- CONSTANTIN C. PETOLESCU, *Inscripții latine din Dacia (ILD)*, 2005, 332 p.

ISSN 1220-4781