

ACADEMIA REPUBLICII POPULARE ROMÂNE  
INSTITUTUL DE ISTORIE ȘI FILOSOFIE

STUDII ȘI CERCETĂRI  
DE  
ISTORIE VECHĂ

2

ANUL II  
IULIE—DECEMBRIE  
1951

EDITURA ACADEMIEI REPUBLICII POPULARE ROMÂNE

---

## STUDII ȘI CERCETĂRI DE ISTORIE VECHE

APARE SEMESTRIAL

Redacția *Institutul de Istorie și Filosofie al Academiei R. P. R.,*  
*BUCUREȘTI, B-dul Generalisimul Stalin, Nr. 1. — Telefon 241.12*

---

**COMITETUL DE REDACȚIE**

Academician Prof. G. BALMUȘ -- Redactor responsabil;  
Conf. univ. D. BERGIU; Profesor EM. CONDURACHI,  
Membru corespondent al Academiei R. P. R.; Prof. univ.  
G. DAIGOVICIU (Cluj); Prof. AL. GRAUR, Membru co-  
respondent al Academiei R. P. R.; Prof. univ. I. NESTOR;  
Prof. univ. G. ȘTEFAN; Prof. univ. D. TUDOR (Iași).

# STUDII ȘI CERCETĂRI

## DE

# ISTORIE VECHĂ

Tomul II, Nr. 2

Iulie-Decembrie 1951

### S U M A R

Pag.

Cu privire la pregătirea cadrelor de specialiști în Istoria lumii antice . . . . .	7
I. NESTOR, Cultura ceramicii liniare în Moldova (pe baza săpăturilor arheologice dela Glăvăneștii-Vechi, Iași) . . . . .	17
DORIN POPESCU, Exploatarea și prelucrarea metalelor în Transilvania până la coterpirea romană . . . . .	27
EM. CONDURACHI, Cu privire la raporturile dintre autohtoni și Greci în așezările sclavagiste din Dobrogea . . . . .	45
V. CANARACHE, Despre alimentarea Histriei cu apă de băut . . . . .	61
D. BERCIU, Lupta băștinașilor din Dacia împotriva coterpitorilor romani . . . . .	73
F. HOROVITZ, Situația precară a stăpânirii romane în Dacia și poziția specială a consularului Daciilor, ca expresie a acestei situații . . . . .	97
GR. FLORESCU, Un nou document epigrafic referitor la teritoriul dela Nordul Dunării Moesice . . . . .	125
IORGU STOIAN, O inscripție inedită din Histria. Plângerile țărănilor băștinași de pe teritoriul histrian împotriva apăsării romane . . . . .	137
D. TUDOR, O nouă inscripție despre Q. Pompeius Falco, guvernator al Moesiei Inferioare . . . . .	159
N. GOSTAR, Vămile Daciei . . . . .	165
EUGEN CHIRILĂ, Frământări sociale la Sarmați în secolul IV . n. . . . .	183
K. HOREDT, Ceramica slavă din Transilvania . . . . .	189
DISCUȚII	
EUGEN COMȘA, Cercetări și observații în legătură cu valurile din Dobrogea . . . . .	233
RECENZII . . . . .	23



# ÉTUDES ET RECHERCHES D'HISTOIRE ANCIENNE

Tome II, no 2

Juillet-Décembre 1951

## S O M M A I R E

	Page
A propos de la formation des cadres de spécialistes en Histoire du Monde Ancien . . . . .	7
I. NESTOR, La culture de l'époque de la céramique linéaire en Moldavie (résultant des fouilles archéologiques de Glăvăneștii-Vechi, Iassy) .	17
DORIN POPESCU, Exploitation et travail des métaux en Transylvanie, jusqu'à l'époque de l'invasion romaine . . . . .	27
EM. CONDURACHI, Au sujet des rapports entre autochtones et Grecs dans les établissements esclavagistes de la Dobrogea . . . . .	45
V. CANARACHE, De l'alimentation en eau potable de la cité d'Histria .	61
D. BERCIU, La lutte des habitants de la Dacie contre les envahisseurs romains . . . . .	73
F. HOROVITZ, La situation précaire de la domination romaine en Dacie et la position spéciale du consulaire dacique, en tant qu'expression de cette situation . . . . .	97
GR. FLORESCU, Un nouveau document épigraphique concernant le territoire au nord du Danube moesien . . . . .	125
IORGU STOIAN, Une inscription inédite d'Histria. Plaintes des paysans autochtones du territoire histrien contre l'oppression romaine . . .	137
D. TUDOR, Une nouvelle inscription sur Q. Pompeius Falco, gouverneur de la Moesie Inférieure . . . . .	159
N. GOSTAR, Les douanes de la Dacie . . . . .	165
EUGEN CHIRILĂ, Troubles sociaux chez les Sarmates, au IV <sup>e</sup> siècle de notre ère . . . . .	183
K. HOREDȚ, La céramique slave de Transylvanie . . . . .	189
DISCUSSIONS	
EUGEN COMȘA, Recherches et observations au sujet des vals de la Dobrogea . . . . .	233
COMPTE RENDUS	239

# ТРУДЫ И ИССЛЕДОВАНИЯ ПО ДРЕВНЕЙ ИСТОРИИ

Том II, № 2

Июль-декабрь 1951

## СОДЕРЖАНИЕ

Стр.

Относительно подготовки кадров специалистов по истории древнего мира . . . . .	7
И. НЕСТОР, Культура ливнованной керамики в Молдавии (на основании археологических раскопок в Главенешти-Векь, Иессы) . . .	17
Д. ПОПЕСКУ, Добыча и переработка металлов в Трансильвании до вторжения римлян . . . . .	27
Э. КОНДУРАКИ, Отношения взаимотношений между коренным населением и греками в рабовладельческих селениях в Добрудже . . . . .	45
В. КАНАРАКЕ, О снабжении Истрии питьевой водой . . . . .	61
Д. ВЕРЧУ, Борьба коренного населения Дакии против римских завоевателей . . . . .	73
Ф. ГОРОВИЦ, Непрочное положение римского господства в Дакии и особая позиция римского консульского наместничества как выражение этого положения . . . . .	97
Г. ФЛОРЕСКУ, Новый эпиграфический документ относительно территории на севере мезийского Дуная . . . . .	125
И. СТОЯН, Неопубликованная надпись в Истрии. Жалобы крестьянского коренного населения территории Истрии против римского гнета . . . . .	137
Д. ТУДОР, Новая надпись о К. Помпее Фалко, губернаторе Нижней Мезии . . . . .	159
Н. ГОСТАР, Дакские таможенники . . . . .	165
Е. КИРИЛА, Социальные волнения сарматов в IV веке н. э. . . . .	183
К. ГОРЕДТ, Славянская керамика в Трансильвании . . . . .	189

## ДИСКУССИИ

Е. КОМША, Исследования и наблюдения в связи с вазами Добруджи . . . . .	233
РЕЦЕНЗИИ . . . . .	239

## CU PRIVIRE LA PREGĂTIREA CADRELOR DE SPECIALIȘTI ÎN ISTORIA LUMII ANTICE\*)

Știința istorică sovietică, înarmată cu unica metodă științifică de cercetare, metoda materialismului dialectic, are toate posibilitățile „să devină . . . o știință tot atât de exactă ca biologia, de pildă, o știință capabilă de a folosi în practică legile dezvoltării societății” (I. V. Stalin, *Problemele leninismului*. Ed. II rusă, p. 544; ed. II P. M. R., 1948, p. 862).

„ . . . Marx — scria Lenin — a pus capăt concepției că societatea ar fi un agregat mecanic de indivizi, care ar îngădui orice modificări inițiate din voința autorităților (sau, ceea ce este același lucru, de voința societății și a guvernului), și care ar apărea și s'ar transforma în mod întâmplător, situând pentru prima oară sociologia pe un teren științific, stabilind noțiunea formației economice a societății ca totalitate a raporturilor respective de producție, stabilind că dezvoltarea acestor formații constituie un proces istorico-natural” (V. I. Lenin, *Opere*, vol. I, p. 124—125; Ed. P. M. R., p. 132).

Conducându-se după învățătura genială a lui Marx — Engels — Lenin — Stalin, istoricii sovietici au menirea să creeze o adevărată știință istorică, ale cărei concluzii sunt autentice, având importanța unor adevăruri obiective.

„ . . . știința istoriei — spune tov. Stalin — ducă vrea să fie o adevărată știință, nu mai poate să reducă istoria evoluției sociale la acțiunile regilor și șefilor de armată, la acțiunile „cuceritorilor” și ale „subjugărilor” de state. ci trebuie, înainte de toate, să se ocupe cu istoria producătorilor de bunuri materiale, cu istoria maselor celor ce muncesc, cu istoria popoarelor” (I. V. Stalin, *Problemele leninismului*, Ed. II rusă, p. 552; Ed. II P. M. R., p. 873).

În studierea legilor de dezvoltare a societății, un rol extrem de important îl joacă problema privitoare la originea unor anumite fenomene. Este știut câtă atenție acordă Marx, Engels, Lenin și Stalin problemelor privitoare la originea proprietății private, claselor și Statului. V. I. Lenin a arătat că, atunci când tratăm științific problema, trebuie „ . . . să nu uităm legătura istorică fundamentală și să privim fiecare problemă din punctul de vedere al modului cum a apărut fenomenul respectiv în decursul istoriei, prin ce etape principale a trecut acest fenomen în dezvoltarea sa și, din punctul de vedere al acestei dezvoltări, să privim ce a devenit fenomenul dat, în prezent” (V. I. Lenin, *Opere*, vol. XXIV, ed. III, p. 364). Tov. Stalin a subliniat în repetate rânduri necesitatea studierii

\*) Editorial din Vestnic Drevnei Istorii, Nr. 4, 1950, p. 3—10.

tuturor fenomenelor sociale în dezvoltarea lor istorică „... *limba și legile ei de dezvoltare pot fi înțelese numai în cazul când sunt studiate în legătură indisolubilă cu istoria societății, cu istoria poporului căruia îi aparține limba studiată și care este creatorul și purtătorul acestei limbi*” (I. V. Stălin, *Marxismul și problemele lingvisticii*”. Gospolitizdat, 1950, p. 22; Ed. P. M. R., 1950, p. 23). Așa dar, în fața istoricilor sovietici specialiști în istoria veche stau sarcini foarte serioase și de răspundere. Istoria dezvoltării forțelor de producție, apariția claselor și a Statului, specificul economiei societăților sclavagiste antice, istoria luptei de clasă înăuntrul acestor societăți, istoria formării triburilor și a popoarelor, rolul suprastructurilor în procesul istoric, iată o enumerare cu totul incompletă a celor mai importante probleme ale istoriei vechi, care necesită un studiu aprofundat în viitor. O cercetare cu adevărat marxistă a acestor probleme va contribui la cunoașterea ulterioară a legilor de dezvoltare a societății și, prin aceasta, la înarmarea ideologică a acelor ce muncesc, care luptă pentru pace, democrație și comunism. Aceste probleme își vor găsi, fără îndoială, oglindirea în planurile activității științifice de cercetare pentru viitoarea perioadă cincinală, însă nu mai puțin importantă este și problema planificării în pregătirea cadrelor științifice, problemă asupra căreia atragem atenția în prezentul articol.

Istoriografia sovietică are o serie de realizări importante în studierea istoriei vechi. Istoricii sovietici specialiști în istoria lumii vechi au realizat succese deosebit de importante, mai ales după Rezoluția Consiliului Comisarilor Poporului din U. R. S. S., și a C. C. al P. C. (b) cu privire la predarea istoriei societății în învățământul mediu, adoptată la 16 Mai 1934 din inițiativa lui I. V. Stălin. Un colectiv de autori a alcătuit atunci un manual nou de istorie veche pentru învățământul nostru mediu, au fost înființate facultăți de istorie pe lângă Universități și Institute Pedagogice. În prezent, se țin cursuri speciale și generale de istorie veche, se fac lucrări de seminar și proseminar și se pregătesc cadre de aspiranți. Rezoluția Consiliului Comisarilor Poporului din U. R. S. S., și a C. C. al P. C. (b) din 16 Mai 1934 a servit drept stimulent în activitatea de cercetare, în care istoricii sovietici și-au propus drept scop să pună în lumină diferite probleme cu privire la istoria lumii vechi de pe poziții marxist-leniniste.

În cercetările sovietice, se acordă o mare atenție istoriei sclavilor, principalii producători de valori materiale în lumea veche. O serie de cercetări este consacrată istoriei luptei de clasă; de asemenea, se acordă multă atenție problemelor istoriei economice. În esență, a fost rezolvată problema cu privire la caracterul relațiilor de producție în Orientul antic; cercetările specialiștilor sovietici au arătat că stăpânirea de sclavi în țările Orientului antic era baza producției, însă, în același timp, avea o mare importanță și comunitatea. Știința noastră acordă o atenție deosebită perioadei străvechi a istoriei U. R. S. S. A fost studiată istoria culturii tripoliene, istoria străvechi a Siberiei, Caucazului și Asiei Centrale. Savanții sovietici au adus un aport însemnat în studiul istoriei regiunii litoralului Mării Negre. În ultimii ani, s'a realizat mult în domeniul studiului istoriografiei ruse privitoare la antichitate. A fost stabilită prioritatea savanților ruși într-o serie de probleme ale istoriei vechi; specialiștii sovietici de istorie veche luptă împotriva falsificărilor istoriei, care înfloresc în „lucrările” cele mai recente ale istoricilor din lagărul imperialist.

Totuși, realizările istoriografiei noastre în acest domeniu încă nu corespund acelor exigențe care se impun în toate ramurile științei sovietice. Știința cea mai înaintată din lume. Istoriografia noastră nu acordă suficient atenție multor probleme foarte importante privitoare la istoria veche, iar unele din aceste probleme nu sunt studiate din cauza lipsei unor specialiști corespunzători. Avem extrem de puțini specialiști în istoria antică a Extremului Orient, a Asiei de Sud-Est, a Indiei și n'avem aproape de loc specialiști hititologi și asiriologi; nu avem nici pe departe un număr suficient de specialiști în istoria Greciei antice și în epoca elenismului. Numărul specialiștilor în istoria Caucazului, Transeucaziei și Asiei Centrale și chiar în istoria litoralului Mării Negre, este foarte limitat. Cercul cercetătorilor care se ocupă cu rezolvarea diferitelor probleme este redus, și chiar în școalele superioare, mai ales în Institutele pedagogice situate departe de centru, materia este predată uneori de persoane care nu sunt suficient pregătite și nu au titluri științifice.

Din păcate, însă, în ce privește pregătirea specialiștilor în istoria veche, situația nu este încă pe deplin satisfăcătoare.

În prezent, în școalele noastre superioare, studenții în istorie capătă o cultură istorică multilaterală, studiind atât teoria marxist-leninistă, cât și toate epocile și perioadele istoriei omenirii, cu începere din timpurile cele mai vechi și până în zilele noastre. Totodată, la facultățile de istorie se practică specializarea studenților pe catedre, asigurându-se în felul acesta pregătirea serioasă de specialiști în diferitele discipline istorice. De asemenea, există o specializare în istoria lumii vechi; în ultimii ani au fost pregătiți zeci de istorici tineri, specialiști în istoria lumii vechi. Totuși, trebuie să remarcăm că numărul studenților care se specializează în istoria veche este departe de a fi suficient. În cazul cel mai bun, numărul acestor studenți permite ocuparea locurilor în aspirantura de pe lângă școala superioară respectivă. Dar multe locuri vacante din aspirantura de pe lângă instituțiile de cercetare rămân neocupate din lipsă de candidați.

Astfel, în ultimii doi ani, în sectorul de istorie veche al Institutului de Istorie al Academiei de Științe a U. R. S. S., nu a fost primit niciun aspirant, iar de când există sectorul, din anul 1938, numai patru aspiranți au prezentat disertațiile lor. Pe baza deciziei Ministerului Învățământului Superior, catedra de Istorie a Orientului Antic de pe lângă Universitatea de Stat din Leningrad, unică în U. R. S. S., a suspendat specializarea studenților, specializare care necesită, după cum se știe, o pregătire filologică îndelungată și aprofundată. Aceasta amenință, pentru mai târziu, nu numai scăderea nivelului de predare a părții corespunzătoare din cursul de istorie universală, ci și reducerea activității de cercetare a problemelor cu privire la istoria țărilor din Orientul antic. În sfârșit, aceasta poate să lipsească expedițiile arheologice și muzeele noastre de cadrele necesare.

Numărul mic de studenți care se specializează în acest domeniu se explică în parte prin faptul că șefii și profesorii catedrelor de istorie veche n'au dus munca de lămurire la înălțimea cuvenită, în primii ani ai facultății.

Istoria veche este predată în primul an al facultății. Sunt studenți care își manifestă interesul față de unele capitole, alții față de alte capitole ale istoriei vechi. Cu astfel de studenți trebuie să se ducă o muncă individuală, trebuie să se organizeze pentru ei cercuri și studii suplimentare. Totodată, trebuie să se țină seamă ca planul de pregătire a specialiștilor în

istoria lumii vechi să asigure o promoție de istorici specialiști în istoria Orientului antic și a lumii vechi, bine pregătiți. În același timp, acest plan nu trebuie să fie prea încărcat, pentru că adeseori, din cauza programului supraîncărcat, studenții care se interesează de istoria veche renunță să o aleagă ca specialitate. Trebuie să se acorde o mare atenție studiului limbilor vechi clasice, iar pentru specialiștii în istoria Orientului antic, trebuie să fie îmbunătățită predarea limbilor vechi orientale. Pregătirea în domeniul limbilor clasice trebuie să se facă, în special, în timpul studiilor din Institutul de învățământ superior, pentru ca aspirantul să poată folosi cu ușurință izvoarele originale și să nu-i rămână, apoi, decât să-și perfecționeze cunoștințele sale în domeniul limbilor vechi.

Trebuie să se dea atenția cuvenită și studiului disciplinelor auxiliare, ca : epigrafia, papirologia, numismatica și paleografia. Studentul trebuie să cunoască temeinic cel puțin una dintre aceste discipline. Totodată, trebuie să se ia măsuri pentru pregătirea de specialiști și în disciplinele auxiliare. După cât știm, în ultimul deceniu au fost susținute numai trei disertații pentru obținerea titlului de candidat cu specialitatea numismaticei, deși multe din muzeele noastre posedă colecții bogate de monete vechi și au nevoie de specialiști calificați. Studenții dela Universitățile din Moscova și Leningrad fac de obicei cunoștință cu epigrafia și papirologia numai cu ocazia citirii documentelor publicate; totuși, colecțiile de manuscrise lapidare și de papirusuri ale muzeelor noastre au nevoie de specialiști, care ar putea pregăti documente pentru publicare. O organizare normală a predării limbilor vechi și moderne, precum și a disciplinelor auxiliare, va da posibilitatea de a organiza, la un nivel teoretic ridicat, cursuri și seminarii speciale, care constituie partea esențială a planului de specializare a studenților.

În decursul a 15 ani de predare a istoriei lumii vechi în diferite institute de învățământ superior, a fost elaborată tematica seminariilor speciale și a cursurilor speciale, care asigură studierea aprofundată a istoriei Orientului antic și a istoriei antichității. Sunt foarte importante cursurile care se ocupă cu studierea izvoarelor care dau specialistului începător informațiile necesare cu privire la caracterul și valoarea comparativă a diferitelor monumente ale lumii antice, precum și cursurile de istoriografie, care dau studentului posibilitatea să studieze în spirit critic diferite lucrări ale cercetătorilor ruși și ale cercetătorilor din Europa apuseană, și care îl înarmează în lupta pentru adevărata știință marxist-leninistă.

După cum se vede din cele spuse, specializarea în istoria antichității cere studii complementare speciale. Totuși, cei care se specializează în istoria veche fac cursuri de istorie generală împreună cu studenții de alte specialități dela Facultatea de Istorie, și, împreună cu ei, participă la seminarii pentru toate ramurile istoriei. Ar fi bine ca, pentru studenții care se specializează în istoria lumii vechi, volumul cursurilor la unele discipline istorice să fie redus, unele dintre ele putând fi predate după programul altor facultăți decât al celor de istorie. Seminariile pentru alte ramuri ale istoriei universale pot fi înlocuite cu seminarii speciale pentru istoria Orientului antic sau istoria veche.

Începând cu anul școlar trecut, într-o serie de școli medii din Moscova, Leningrad și din alte orașe, a fost introdusă predarea limbii latine și a fost publicat un manual nou de limba latină pentru școlile medii. Incontestabil că, pe viitor, studenții care vor intra la Facultățile de Istorie

vor avea unele noțiuni de limbă latină. Datorită acestui fapt, pregătirea lor va fi ușurată și se va putea da mai multă atenție studierii limbii grecești și limbilor orientale, precum și studierii aprofundate a disciplinelor auxiliare și studiilor din seminariile speciale.

Atunci când punem problema privitoare la pregătirea istoricilor specialiști în istoria veche, trebuie să luăm în considerație că nu toți studenții care termină Facultatea de Istorie, având ca specialitate istoria veche, vor fi primiți la aspirantură și se vor pregăti pentru cercetări științifice. Ei pot să-și găsească întrebuintare nu numai ca profesori de școale medii, ci și ca colaboratori ai muzeelor, bibliotecilor, editurilor.

Cunoștințele lor de istorie veche și de limbi clasice vor contribui la îmbunătățirea muncii din instituțiile respective. În special, se simte o mare lipsă de colaboratori ai editurilor, care să cunoască limbile vechi și orientale. Toate aceste fapte trebuie să fie luate în considerație de acele organe care planifică admiterea și absolența studenților. Nu trebuie să avem în vedere numai pe profesorii din școalele medii. Vom planifica, deci, admiterea în facultățile de istorie pe baza considerațiunilor de mai sus.

Vorbind despre cadre, noi nu ne putem limita numai la istoricii lumii vechi. La facultățile de filologie, într-o serie de școale superioare, există secții clasice, unde sunt pregătiți tineri specialiști în filologia clasică. O parte din ei își aleg ca specialitate istoria antică și istoria Bizanțului, mulți dintre ei s'au dovedit a fi buni profesori de limba latină.

Din păcate, repartizarea în serviciu a persoanelor care au terminat facultățile de istorie antică și filologie, și care s'au specializat în istoria veche, nu se face totdeauna în condiții mulțumitoare. Nevoia unor astfel de specialiști este foarte mare, însă această nevoie nu este luată totdeauna în seamă la repartizarea absolvenților universităților și unii dintre ei nu lucrează după specialitatea lor. În mai multe institute de învățământ superior, limba latină este predată de profesori care nu țin seama de specificul studiului limbii latine în școalele noastre superioare. Oare nu este timpul să ridicăm problema reînnoirii cadrelor și înlocuirii profesorilor de limbă latină, care nu corespund sarcinilor lor, cu profesori tineri cu o bună pregătire? Tovarășii mai în vârstă, care au o experiență bogată în predare, trebuie să dea ajutor tovarășilor tineri, contribuind prin aceasta la dezvoltarea lor.

Facultatea de Filologie dela Universitatea de Stat din Moscova a procedat greșit când a refuzat în anii 1949 și 1950 admiterea studenților la secția clasică. Numărul școalelor unde se predă limba latină va fi, probabil, mărit și va fi nevoie de profesori noi de limbă latină; limba latină se învață nu numai la facultățile de istorie și filologie, ci și în institutele de învățământ juridic, de medicină umană și veterinară.

Planul de predare al secțiilor clasice trebuie să acorde cea mai mare atenție înlăturării așa zisei învățături noi despre „limbă” a lui N. I. Marr, care s'a oglindit în programele anterioare, atât în cele privitoare la lingvistică generală, cât și în cele privitoare la diferitele discipline lingvistice în parte „... cu cât lingvistica noastră se va elibera mai repede de greșelile lui N. I. Marr, cu atât mai repede va putea fi scoasă din criza prin care trece acum” (I. V. Stalin, *Marxismul și problemele lingvisticii*. Gospolitizdat, 1950, p. 34; Ed. P. M. R., 1950, p. 35).

Ținând seama de indicațiile tov. Stalin, trebuie să se acorde mai multă atenție studiului istoriei lumii vechi, fiindcă cunoașterea amănunțită a

istoriei epocii studiate constituie o premisă necesară în studierea cu succes a literaturii și a lingvisticii. Între catedrele de istorie veche și catedrele de filologie clasică trebuie să existe o legătură mai strânsă decât aceea care există în momentul de față. Acest fapt privește și alte catedre, care pregătesc specialiști într'un domeniu sau altul, și care vin în contact cu istoria lumii vechi: filosofii care se specializează în istoria filosofiei vechi și cercetătorii de artă care studiază arta antichității și a Orientului antic.

În timpurile noastre, studiul istoriei lumii vechi se împletește din ce în ce mai mult cu arheologia. De aceea, în acest articol este cazul să atingem și problema pregătirii arheologilor. Cadrele de arheologi sunt pregătite la secțiile arheologice ale facultăților de istorie. Acolo se pregătesc cadre de specialiști în diferite domenii ale acestei științe, care studiază comuna primitivă, antichitatea, Rusia veche și Orientul. Dar pregătirea lor trebuie să fie extinsă, fiecare dintre ei trebuie să cunoască arheologia în totalitatea ei, fiindcă îngustimea orizontului științific constituie o piedecă serioasă în activitatea științifică. Programele relative la disciplinele arheologice trebuie să fie revizuite, pentru a le elibera de influența dăunătoare a „școalei” lui N. I. Marr, influență care s'a oglindit în unele programe universitare (de pildă la Universitatea din Leningrad).

O importantă verigă în pregătirea arheologilor o constituie campaniile arheologice. Fiecare student în arheologie trebuie să acorde două, trei luni pe an acestei activități. Studenții, fiind obligați să dea examene în luna Iunie, nu pot să ia parte la aceste campanii decât de la mijlocul verii. Trebuie să obținem ca cursurile de istorie generală să fie ținute separat pentru arheologi, sau ca studenții să dea examene la aceste discipline înainte de sesiunea din Iunie, astfel ca anul școlar pentru arheologi să se termine în luna Mai. Totuși, se înțelege că acest fapt nu trebuie să împiedece pe arheologi să studieze în mod complet toate ramurile istoriei; fiindcă arheologii trebuie să fie mai înainte de orice istorici.

Numărul studenților care se specializează în arheologie este relativ destul de mic. Cu atât mai mult, nu este normal ca după terminarea Universității numai o mică parte dintre ei să meargă în muzeele locale, unde se simte o mare nevoie de arheologi, și unde se poate organiza studiul antichităților locale și se pot face descoperiri arheologice tot atât de mari ca și lucrând în muzeele centrale.

Prin aspirantura în arheologie au trecut în ultimul timp vreo câteva zeci de persoane. Multe dintre ele au reușit să se facă cunoscute prin lucrări științifice serioase, însă, în general, trecerea directă dela student la aspirant nu este un lucru cu totul firesc pentru un arheolog. Ar fi de dorit un interval de doi sau trei ani, care să fie consacrat campaniilor arheologice și activității în muzeu.

Universitățile și institutele noastre pedagogice au, fără îndoială, realizări de netăgăduit în ceea ce privește pregătirea aspiranților. Timp de 15 ani, de când există facultățile de istorie, acestea au pregătit un număr destul de mare de specialiști, care predau în prezent la școli superioare, și care lucrează în Institutele de cercetări. În ultimii ani, nivelul de pregătire al aspiranților, în ceea ce privește mai ales specializarea studenților, a crescut. Dar, după cum am arătat, numărul aspiranților în istoria veche nu poate fi socotit suficient.



În programele examenului de cunoștințe minimale pentru obținerea titlului de candidat în istoria lumii vechi, în diferite instituții de cercetare și în școalele superioare, nu există uniformitate. În alcătuirea programului pentru examenele de cunoștințe minimale pentru titlul de candidat, trebuie să ținem seama că aspirantul, care și-a făcut stagiul la catedra de istorie veche, va fi mai târziu profesor la o școală superioară. De aceea, este necesar să se asigure posibilitatea ca aspiranții să studieze, în afară de istoria filosofiei, comună pentru toți, și problemele privitoare la toate disciplinele care fac parte din programul studiilor de istorie veche: istoria societății primitive, a Orientului antic, istoria Greciei și Romei. Afară de aceasta, trebuie să fie organizat un examen de limbi clasice (pentru orientaliști, un examen de filologie clasică și orientală) și un examen la una din limbile moderne.

Alegerea temei disertației pentru obținerea titlului de candidat joacă un rol important în pregătirea aspiranților. Această alegere trebuie să arate că absolventul cursurilor de aspirantură cunoaște metoda marxist-leninistă de cercetare, cunoaște izvoarele și bibliografia problemei, și, totodată, fiecare disertație trebuie să prezinte fapte noi, trebuie să îmbogățească știința noastră sovietică. Trecerea în revistă a tematicii disertațiilor unor astfel de candidați — disertații susținute în anii 1940-1948 — arată că, în ultimii ani, s'a realizat un progres hotărât în activitatea de cercetare a aspiranților; o parte însemnată a disertațiilor a fost consacrată studiului istoriei vechi a diferitelor regiuni din Uniunea Sovietică. Disertațiile ajută, astfel, la studierea perioadelor îndepărtate ale istoriei Patriei noastre. Totuși, este necesară o lărgire ulterioară a acestei tematicice. Dela cercetările cu privire la istoria unor regiuni izolate, trebuie să trecem la formularea problemelor generale, conducându-ne în mod permanent după indicațiile lui I. V. Stalin, S. M. Chirov și A. A. Jdanov, „*ca istoria popoarelor U. R. S. S. să nu fie ruptă de istoria generală europeană și, în general, de istoria universală*”.

Trebuie să spunem că disertațiile pentru obținerea titlului de candidat nu cuprind nici pe departe toate ramurile istoriei vechi, ceea ce vedește că în unele probleme nu se pregătesc de loc specialiști. Nici numărul lucrărilor cu privire la istoria raporturilor economice și sociale din țările Orientului antic nu este suficient. Avem un număr extrem de mic de disertații cu privire la istoria antică a Iranului, Indiei, Chinei și Japoniei. Sunt foarte puține disertații cu privire la Grecia clasică, iar cele care au fost prezentate atingeau numai probleme secundare (ca de exemplu, lucrarea lui V. M. Sevcenco, *Veacul de Aur* (vieța în timpul lui Cronos), *legenda agricultorilor din Grecia antică* (susținută în 1943 la Universitatea de Stat a Bielorusiei); aceste disertații nu atingeau de loc problemele legate de formarea cetății (polis) sclavagiste grecești, sau lupta de clasă în interiorul statelor grecești în epoca clasică; nu există disertații având ca subiect istoria timpurie a Romei. La fel, a fost studiată relativ în mică măsură vieța diferitelor regiuni din perioada imperiului roman. Nu se acordă o atenție suficientă problemei privitoare la descompunerea societăților sclavagiste și apariția feudalismului. Deocamdată, cercetarea acestei probleme se mărginește numai la istoria Romei.

Tineretul sovietic trebuie să se ocupe și de subiecte cu privire la care există o bibliografie bogată, aparținând istoricilor burghezi. Istoriei falsifi-

cate, creată de istoricii burghezi, noi trebuie să-i opunem istoriografia noastră sovietică. De aceea, este necesar să revizuiim acele probleme care erau socotite până acum ca studiate și rezolvate.

Sunt necesare disertații care să aibă subiecte istoriografice speciale. Trebuie să se facă cercetări de istorie a științei ruse și să se arate prioritatea ei într-o serie întreagă de probleme de istorie veche. Totodată, este necesar să avem o atitudine critică față de moștenirea științei burgheze ruse, și să arătăm care sunt rădăcinile sociale ale diferitelor concepții istorice. Trebuie să se facă o critică aprofundată și amplă a teoriilor burgheze.

Planificând pregătirea specialiștilor, trebuie să pornim dela cerințele esențiale ale dezvoltării științei noastre și nu numai dela interesele științifice speciale ale corpului profesoral.

Aprobarea subiectelor de disertație se făcea până acum uneori formal. Să nu uităm că disertațiile candidaților trebuie să joace un mare rol în dezvoltarea științei noastre, și nu ne putem împăca cu ideea că tematica lor nu este reglementată de nimeni. Dacă aruncăm o privire asupra listelor de subiecte în întregimea lor, ne izbește lipsa unei conduceri unice în activitatea de cercetare a aspiranților. Se observă repetarea temelor. Așa, de exemplu, în timp de cinci ani au fost susținute patru disertații cu privire la istoria complotului lui Catilina. Incontestabil că problema privitoare la Catilina și la catilinare prezintă un anumit interes, însă, dat fiind numărul limitat al cadrelor noastre, nu se poate admite ca asupra acestui subiect să se facă patru disertații. Trebuie să remarcăm pe de altă parte faptul că au fost puține disertații, pentru examene de candidat, care au studiat istoria sclavilor, producătorii de bază ai bunurilor materiale în lumea veche. În legătură cu acest subiect au apărut destule cercetări în literatura istorică sovietică, însă el necesită să fie studiat în continuare. Disertațiile pentru examenul de candidat nu-i acordă totuși atenția cuvenită.

Trebuie să se procedeze astfel, ca, în rezolvarea problemei cu privire la tematica lucrărilor, să ia parte și opinia noastră publică. Este absolut necesar să rezervăm în paginile revistei noastre un loc anumit, consacrat debaterii acestei probleme. Ministerul Învățământului Superior ar putea, cu ajutorul catedrelor, să dea anumite recomandări cu privire la tematica disertațiilor. Totuși, nu trebuie să pășim pe calea alcătuirii unei liste obligatorii de subiecte; este necesar să se mențină inițiativa candidatului însuși, pentru ca să nu fie coborât nivelul său de pregătire.

Ar fi de dorit ca autoreferatul asupra disertației să fie tipărit într'un număr mare de exemplare, care să fie accesibile, măcar prin biblioteci, cititorilor care se interesează de problemele examinate în disertația candidatului. Autoreferatul trebuie să fie privit ca o lucrare științifică de cercetare, iar nu ca un document justificativ pentru susținerea disertației.

O lipsă gravă în activitatea noastră o constituie faptul că, în ultimul timp, a fost susținut un număr relativ mic de disertații de doctorat cu privire la istoria lumii vechi, și că ele au fost susținute mai ales de persoane care și-au terminat studiile universitare încă înainte de anul 1934. Dintre studenții care au intrat la Universitate, după ce au fost deschise facultățile de istorie, niciunul n'a prezentat disertații de doctorat cu privire la istoria veche. Totuși, mulți dintre colaboratorii științifici au reușit să se arate cercetători serioși și profesori experimentați. Trebuie să-i propunem cu mai mult curaj pentru aspirantura de doctorat și să creăm condițiile

locale care să le ușureze pregătirea disertațiilor. Trebuie să cerem foarte mult și dela ei înșiși.

Toți specialiștii noștri trebuie să se gândească la problemele privitoare la pregătirea cadrelor de specialiști în istoria lumii vechi. Conducătorii școalelor superioare și colaboratorii ministerelor trebuie să acorde multă atenție acestei probleme. Numai o pregătire serioasă, gândită în mod scrupulos, a cercetătorilor, profesorilor, colaboratorilor la muzee și edituri — specialiști în domeniul istoriei vechi — va asigura știința noastră cu cadrele necesare de colaboratori foarte bine pregătiți, atât în domeniul teoriei marxist-leniniste, cât și în domeniul disciplinelor de specialitate. Este necesar să educăm cadrele noastre în spiritul marxismului creator, pentru a salva știința noastră de pericolul apariției noilor talmudiști și bucheri, care : „... *privesc marxismul, diferitele concluzii și formule ale marxismului ca o colecție de dogme, care nu se schimbă „niciodată”, cu toate schimbările care au loc în condițiile de dezvoltare a societății. Ei cred că, dacă vor învăța pe de rost aceste concluzii și formule și se vor apuca să le citeze când trebuie și când nu trebuie, vor fi în stare să rezolve orice problemă, sperând că formulele și concluziile învățate pe de rost sunt bune pentru toate timpurile și toate țările, pentru toate ocaziile vieții. Dar astfel pot să gândească numai oameni care văd litera marxismului, dar nu văd esența lui, care învață pe de rost textele concluziilor și formulelor marxismului, dar nu înțeleg conținutul lor*” (I. V. Stalin, *Marxismul și problemele lingvisticii*. Gospolitizdat, 1950, p. 54 ; Ed. P. M. R., p. 55).

---

## CULTURA CERAMICEI LINIARE ÎN MOLDOVA\*)

(PE BAZA SĂPĂTURILOR ARHEOLOGICE DELA  
GLĂVĂNEȘTII-VECHI, IAȘI)

DE

I. NESTOR

Descoperirea culturii neolitice cu ceramică liniară pe teritoriul Moldovei pune o serie de probleme, a căror tratare ar putea părea prematură, având în vedere stadiul actual al cercetărilor noastre. În adevăr, datele pe care le posedăm până în prezent cu privire la acest fenomen nu îngăduie încă o rezolvare bine întemeiată a problemelor fundamentale, care se pun în mod necesar ori de câte ori luăm cunoștință de o nouă manifestare a vieții societăților omenești pe teritoriul patriei noastre. Este adevărat că săpăturile intensive executate la Glăvăneștii-Vechi au scos la iveală un material destul de bogat, care așteaptă încă să fie studiat cu toată atenția. Nu mai puțin adevărat este însă că nici aceste săpături nu ne-au pus la dispoziție — nici în conținutul resturilor descoperite și nici în ceea ce privește asocierea lor, sau situația lor stratigrafică — datele absolut indispensabile pentru soluționarea cu succes a problemelor la care am făcut aluzie. Cu toate acestea, socotim că este indispensabil ca încă de pe acum, și înainte de a proceda la noi cercetări pe teren, să încercăm o definire a problemelor care se pun în legătură cu această nouă descoperire și o precizare a ipotezelor pe care situația actuală a documentării noastre le îngăduie. O dezbateră de acest gen nu poate fi lipsită de utilitate pentru orientarea viitoarelor cercetări. Ea ar putea, în același timp, să ducă la o situație mai concretă a semnificației fenomenului desbătut în cuprinsul dezvoltării vieții neolitice din regiunea respectivă. Prezentăm așa dar considerațiile ce urmează într-o formă cât mai concisă, acordându-le mai mult caracterul unor teze cu argumentare sumară, pentru a crea o bază de discuție.

Ar fi prezumțios să se încerce în momentul de față abordarea problemei trecerii de la sălbăticie la barbarie, pe teritoriul patriei noastre. Lipsesc pentru aceasta, aproape cu desăvârșire, datele documentare. Totuși, cu cât vom reuși să urmărim mai adânc în trecut epoca barbariei, cu atât ne vom apropia de lămurirea procesului de tranziție de la sălbăticie la barbarie. Descoperirea culturii neolitice cu ceramică liniară ne plasează, laolaltă cu alte descoperiri, în plină problemă a începuturilor treptei mijlocii a

\*) Comunicare ținută în ședința din 19 Martie 1951 la Secția de Istorie Veche a Institutului de Istorie și Filosofie al Academiei R.P.R., București.

barbariei, problemă care pentru regiunea care ne preocupă ni se înfățișează ca aceea a originii culturii Tripolie-Cucuteni. Până la recente descoperiri, problema aceasta rămânea cantonată în domeniul ipotezelor precumpănitor abstracte, aproape total lipsite de bază documentară. Spiritul în care s'au purtat în ultimii cca 50 de ani, în cea mai mare parte, discuțiile în acest sector, constituie cea mai frapantă ilustrare a faptului pe care l-am amintit.

Totuși, în ultima parte a perioadei de timp menționate, se accentuase tot mai mult tendința de a opune concepției care vedea în prezența triburilor de cultivatori neolitici în aceste regiuni efectul unei imigrări de populații și de cultură, ca și speculațiilor legate de acest fel de a vedea, un punct de vedere care năzuia să sublinieze dezvoltarea locală, autohtonă a acestor noi forme de viață. Această ultimă concepție nu poate să se sprijine pe niciun fapt documentar direct, ci se întemeiază doar pe supoziții sugestive. Trebuie subliniat faptul că cel mai important considerent de ordin teoretic, în sprijinul autohtonismului procesului de dezvoltare a barbariei în această regiune a Europei, se bazează pe originea local-europeană a sistemului de ornamentare spiralo-meandric — o componentă esențială a culturii Cucuteni-Tripolie — cu sublinierea foarte probabilei derivări liniar-ceramice a ei. Se ajunsese, în felul acesta, chiar la postularea de-a-dreptul a unei componente liniar-ceramice în procesul de formare a culturii Cucuteni-Tripolie. Acest lucru însemna totodată și o hotărîită orientare a cercetărilor către procesul local de transformare a modului de viață, în trecerea dela sălbăticie la barbarie, deoarece epoca treptei inferioare a barbariei reprezintă doar o pregătire a fenomenului care ne apare deplin dezvoltat pe treapta mijlocie, adică în neolitic. Nu trebuie să uităm niciun moment că acest studiu al formelor concrete ale civilizației materiale nu are alt scop și alt sens decât pe acela de a ne ajuta să desvăluim procesul dialectic al transformării istorice a vieții societăților omenești din aceste regiuni, dela o treaptă la alta, în cuprinsul modului general de viață caracteristic orânduirii de comună primitivă. Aceste transformări au avut drept prim efect trecerea societăților respective la economia stabilă a cultivării plantelor și creșterii animalelor domestice, punând astfel bazele întregului proces de dezvoltare și diferențiere a forțelor de producție, care, de-a-lungul treptelor mijlocie și superioară ale barbariei, a dat naștere formei superioare a modului de producție sclavagist.

Descoperirea culturii cu ceramică liniară în Moldova este de fapt o realizare întârziată și care se datorește în cea mai mare măsură intensificării cercetărilor arheologice în această provincie, în ultimii ani de reorganizare și planificare chibzuită a acestor cercetări. Prima întâlnire a unui arheolog cu resturi ale culturii ceramice liniare pe teritoriul Moldovei s'a petrecut cam prin anul 1934, când preotul C. M a t a s ă a descoperit la Ilîșeni, raionul Piatra-Neamț, un fragment mai mare dintr'un vas aparținând acestei culturi, asociat cu câteva așchii de obsidiană. Vasul nu a putut fi determinat dintru început, iar bănuiala precis orientată pe care am consemnat-o în 1942, când am examinat pentru întâia dată acele resturi, a rămas, nefiind confirmată de alte observații, fără urmări imediate. De abia la descoperirea în cursul anului 1949, în urma cercetărilor organizate de M i r c e a P e t r e s c u - D â m b o v i ȝ a, a unui fragment ceramic abso-

lut caracteristic la Perieni-Tutova, pe care Petrescu l-a identificat din primul moment ca liniar-ceramic, problema prezenței acestei culturi în Moldova a intrat într-o nouă fază. Sondajele executate în același an, 1949, la Perieni, au confirmat întru totul supoziția existenței în acel loc a unei așezări liniar-ceramice. Săpăturile dela Glăvăneștii-Vechi (Iași), în cursul aceluiași an, au avut drept rezultat, printre altele, și descoperirea unei noi așezări de același gen. A urmat în 1950 descoperirea întâmplătoare a unui număr restrâns de resturi ale culturii ceramice liniare la Valea Lupului (Iași), fără ca sondajele executate acolo să fi putut identifica așezarea respectivă. Tot în 1950, Alexandru Obreja, dela Facultatea de Geografie din Iași, a cules pe teritoriul comunei Sălceni (Tutova), în valea Bogotei, un fragment ceramic de tipul care ne preocupă. Trebuie amintit de pe acum faptul că, înafară de resturile din raionul Piatra-Neamț, toate descoperirile de ceramică liniară din Moldova au ieșit la iveală pe locuri în care se găsesse și resturi ale unei alte culturi neolitice vechi, nou descoperite în această provincie, anume cultura Criș. Descoperirile de ceramică liniară făcute până acum în Moldova sunt suficiente pentru a stabili existența unei locuiri a triburilor liniar-ceramice în Moldova, deocamdată în regiunea dintre Tutova și Iași.

Pentru a încerca o explicare a prezenței culturii cu ceramică liniară în Moldova, și a descoperi eventual căile de pătrundere a acestor populații acolo, este necesar să cercetăm dacă în regiunile învecinate — și în care anume din ele — au locuit aceste triburi. Pe teritoriul patriei noastre, cultura ceramiceiliniare a fost semnalată până în prezent, după cât suntem informați, numai în Transilvania. Cercetătorul maghiar Roska Marton a atras atenția, încă din 1936, asupra unui fragment ceramic descoperit în stratul cel mai de jos al așezării dela Turdaș și pe care l-a considerat drept liniar-ceramic. El a atribuit de asemenea acestei culturi și un număr de fragmente ceramice dela Turdaș, colecționate de Sofia Torma, precum și un ciob descoperit la Petrești în Reg. Sibiu. După câte am putut însă controla, aceste presupuse elemente liniar-ceramice din Ardeal nu pot fi atribuite culturii cu ceramică liniară și nu pot fi socotite ca o dovadă a existenței acestei culturi în regiunile respective. Nu ne putem socoti îndreptățiți, așa dar, în starea actuală a documentării noastre, să legăm locuirea liniar-ceramică din Moldova, teritorial, de o locuire asemănătoare din Transilvania. În schimb, lucrul este posibil în ceea ce privește teritoriul Poloniei și al Ucrainei de Vest. În Polonia, cultura ceramiceiliniare a avut puternice centre în basinul Vistulei. Aceste centre de pe Vistula nu se aflau însă în contact direct teritorial cu aria de locuire a ceramiceiliniare, care se întindea cu extremitatea ei de Nord-Vest până în unghiul format de râul Zbrucz și cursul superior al Nistrului, aproximativ până la o linie care ar lega dela Nord-Est la Sud-Vest orașele Tarnopol și Stanisław. Dacă cercetăm însă regiunea care se întinde spre Sud-Est de cursul superior al Vistulei, constatăm, documentată încă sporadic, o pătrundere a ceramiceiliniare, în faza ei mai nouă de dezvoltare, în basinul Nistrului superior. Această pătrundere se poate jalona deocamdată prin așezarea dela Boguchwała, districtul Rzeszów, situată în Polonia de Sud-Est, în bucla pe care o face râul San pe cursul său mijlociu. Întâlnim apoi în basinul Nistrului descoperirile dela Clodnica, în regiunea cea mai apuseană a Uniunii Sovietice. De o deosebită

importanță este faptul că ceramica liniară a pătruns și în teritoriul de maximă extensiune nord-vestică a culturii Tripolie-Cucuteni, pe care l-am amintit adineaori. Se cunosc până în prezent trei localități din această regiune a Nistrului superior, în care s'au descoperit resturi ale culturii ceramice liniare: Niezwiska, pe malul drept al Nistrului, Torskie și Bilce Zlote, pe stânga Nistrului. Niezwiska și Bilce-Zlote sunt și așezări cu ceramică pictată. Avem, așa dar, în această regiune, nu numai așezările cu ceramică liniară cele mai apropiate teritorial de așezările respective din Moldova, ci și o situație similară celei din Moldova, anume, prezența ceramice liniare în aria de răspândire a culturii Cucuteni-Tripolie. Ținând seama de faptul că până în prezent cultura ceramice liniare nu este documentată în Ungaria în mod cert, spre răsărit, decât maximum până în regiunea orașului Debrețin, și că ea nu este cunoscută în Slovacia decât în partea apuseană a acestei provincii, lipsind în Ucraina Subcarpatică, singura ipoteză care ar putea pretinde, în momentul de față, că se întemeiază pe fapte, este aceea că ceramica liniară a pătruns în Moldova pe calea nordică, de-a-lungul arterei Nistrului superior. Trebuie adăugat faptul că, deocamdată, așezările liniar-ceramice din regiunea Iașului sunt cele mai răsăritene puncte în care s'a constatat până acum prezența acestei culturi.

Cultura ceramice liniare reprezintă în Europa, de-a-lungul întregii fâșii de loess, care se întinde din Belgia spre răsărit, acum până la Iași, o manifestare a vieții primilor cultivatori de plante din aceste regiuni ale Europei. Nu ne interesează în lucrarea de față unde a fost centrul ei inițial de formare, ci doar faptul că ea apare în regiunile noastre într-o fază de dezvoltare mai târzie, aceea caracterizată prin decorul cu „note muzicale”. Atâta timp cât nu avem indicii cu privire la prezența în regiunile noastre a fazei vechi, inițiale, a ceramice liniare — în vreme ce această primă fază este documentată în Europa centrală — suntem obligați să admitem că triburile liniar-ceramice au pătruns atât în Galiția, cât și în Podolia și Moldova, în cadrul unei expansiuni pornite din spre Vest. Aceasta înseamnă că, cel puțin pentru moment, suntem siliți să nu considerăm regiunile noastre ca făcând parte din aria de formare a culturii cu ceramică liniară. Se cunoaște în mod general caracterul expansiv al acestor populații de cultivatori pașnici și astfel este admis că, în cântarea de tot mereu alte terenuri cultivabile nescăltuite, ei au ajuns să colonizeze și regiunile noastre. Cultura lor este o cultură neolitică de caracter vechi. Ea păstrează încă în ceramică și în uneltele de piatră unele tradiții mezolitice, care vor fi depășite după aceea în cursul dezvoltării mai complexe a neoliticului european. Slăbirea pastei ceramice la vasele de uz casnic cu ajutorul paielor tocate și folosirea unor tipuri de unelte de silex de tip microlitic subliniază caracterul vechiu al acestei culturi. Dacă analizele ulterioare vor confirma rezultatele examinării de până acum, se va putea eventual stabili că pentru această fază din dezvoltarea neoliticului dela noi este caracteristică cultivarea grâului primitiv (*triticum monococcum*), deci o etapă mai primitivă în procesul de producție a mijloacelor de hrană. Nu este mai puțin adevărat însă că avem de a face cu o formă de viață neolitică deplin dezvoltată și care are toate trăsăturile specifice modului de producție al treptei mijlocii a barbariei: o ceramică evoluată (căci înafară de specia primitivă amintită, cultura liniar-ceramică este în posesia și a unei specii superioare din punct de vedere tehnic), folo-

sirea uneltelor de piatră șlefuită, cunoașterea cultivării primitive a plantelor-cereale, folosirea pentru hrană a animalelor domestice, printre care predomină cornutele, și modul de viață stabil, sedentar, în aglomerări gentile.

Faptul că în regiunile noastre nu se constată o dezvoltare mai îndelungată a culturii liniar-ceramice, faptul că până în prezent nu s'au descoperit materialele din prima fază de evoluție a ei, apoi împrejurarea că așezările cunoscute dau totdeauna impresia unei scurte locuiri, precum și faptul că alte forme neolitice se dezvoltă ulterior în teritoriul respectiv, ne fac să credem că durata locuirii specifice a triburilor cu ceramică liniară în cuprinsul ariei Tripolie-Cucuteni a fost scurtă.

\* \* \*

Una din chestiunile cele mai importante care se pun în legătură cu prezența ceramicii liniare în Moldova, chestiune de a cărei lămurire depinde întreaga interpretare istorică a acestui fenomen, este aceea a poziției în timp pe care o ocupă ceramica liniară față de celelalte culturi neolitice, de tip vechi sau nou, în Moldova. După cum am amintit la început, în ultimii doi ani s'a descoperit în Moldova, în afară de ceramica liniară, și cultura de tip Criș. Cu mai mulți ani înainte, R a d u V u l p e reușise să identifice în stratul I dela Izvoare (Neamț), cultura cunoscută acum sub denumirea *precucuteni* și reprezentând, după avizul unanim al specialiștilor, prima etapă a dezvoltării culturii Cucuteni propriu zise.

Cultura Criș este o cultură neolitică de caracter vechi a cărei arie de formare și de răspândire este orientată, față de Moldova, spre Sud-Vest. Ea a reprezentat probabil cel mai vechi aspect de viață neolitică în spațiul cuprins între Tisa, Prut și Balcani, pe unde se leagă de sigur de cele mai vechi culturi din Grecia și eventual din Anatolia.

Observații stratigrafice directe, cu privire la raportul în timp dintre cultura Criș și cea cu ceramică liniară, nu avem nici în Moldova și nu se cunosc nici în restul ariei comune de răspândire a acestor două culturi. Situația generală din basinal Tisei și al Dunării mijlocii, cu diferitele observații stratigrafice indirecte făcute acolo, arată însă că în aceste regiuni liniar-ceramica evoluată, decorată cu „capete de note”, este o apariție posterioară culturii Criș. Lucrările se înfățișează în sensul că grupa Criș reprezintă în acele regiuni stratul de bază, autohton, al viețuirii neolitice, în timp ce cultura ceramicii liniare apare ca un element venit ulterior. Nimic nu se opune pentru moment supoziției că aceeași situație este valabilă și pentru Moldova. Faptul că în Moldova ceramica liniară apare în mod aproape constant în aceleași așezări în care este prezentă și cultura Criș, nu ni se pare că ar constitui în niciun caz un argument în sprijinul contemporaneității celor două culturi. Socotim că situația dela Glăvănești-Vechi, unde cele două culturi și-au avut așezările alăturate (fără a se suprapune), este decisivă în sensul că nu poate să fie vorba de o locuire concomitentă.

Pe de altă parte, raportul cronologic relativ dintre cultura ceramicii liniare și faza *precucuteni*, cu privire la care nu avem de asemenea observații stratigrafice, trebuie neapărat judecat în funcție de dezvoltarea tipologică și stilistică, afară de cazul când nu preferăm să renunțăm la încerc-



carea de a înțelege aceste fenomene până la eventuala descoperire a unei indicații stratigrafice, descoperire care poate să nu survină niciodată.

Așa dar, tipologic și stilistic trebuie să ținem seama de faptul că nu se poate găsi fazei precucuteni nicio altă ascendență decât cea liniar-ceramică, indiferent de locul unde se admite că se va fi petrecut derivarea. Cultura precucuteni este în adevăr legată în sensul indicat de ceramica liniară, atât prin motivistica spiralo-meandrică, cât și prin caracterele tehnice și în parte formale ale ceramicii. De aceea, până la noi probe, nu putem avea în vedere altă ipoteză, decât pe aceea că faza precucuteni este ulterioară ceramicii liniare. De altfel, în această direcție ne îndrumă și apariția cuprului în precucutenian și absența lui constantă din așezările cu ceramică liniară. Însfârșit, faptul că, după cum s'a constatat stratigrafic la Izvoare, faza precucuteni este urmată de etapa *protocucuteni* și apoi de Cucuteni A clasic, ni se pare că, legat și de considerațiile notate mai sus, nu lasă niciun loc pentru ipoteza posteriorității ceramicii liniare față de precucuteni. Dacă stabilim, așa dar, cuplul de succesiune: ceramică liniară - precucuteni, devine imposibilă și intercalarea culturii Criș după ceramica liniară, pentrucă am întrerupe procesul de derivare a uneia din cealaltă.

Ne putem gândi totuși, pentru a lăsa deschise toate posibilitățile, la un oarecare raport de contemporaneitate, cel puțin parțială (în *arii geografice deosebite*), între culturile Criș și liniar-ceramică, raport pe care *Mircea Petrescu-Bâmbovița* îl apără mai mult intuitiv. Dacă admitem caracterul mai mult păstoresc al triburilor Criș, așa cum încearcă să-l dovedească învățatul maghiar *Banner*, atunci am putea reflecta la posibilitatea ca aceste triburi Criș să fi părăsit într'un anumit moment și în anumite motive regiunea, lăsând loc liber pătrunderii cultivatorilor liniar-ceramicii. Fapt este că, atât la Glăvănești, cât și la Valea Lupului, s'au descoperit resturi de locuințe relativ spațioase și solid construite ale culturii Criș, locuințe din care lipseau însă în mod constant râșnițele de mână (cu unele excepții nu prea concludente la Valea Lupului), deși o parte din ceramică este slăbită cu paie de grâu de tip *monococcum*. Rămâne însă, cel puțin pentru moment, inexplicabilă lipsa oricăror influențe reciproce între cele două culturi, iar în procesul de dezvoltare ulterioară, paternitatea aparent exclusiv liniar-ceramică (în raport cu cultura Criș) a culturii precucuteni. Acest lucru trebuie înțeles în sensul că în structura culturii precucuteni nu există niciun element care să poată deriva din cultura Criș propriu zisă. Pe de altă parte, elementele de decor spiralo-meandrice folosite în pictura Criș par a indica în primul rând o durată mai lungă a acestei culturi și, în al doilea rând, un contact cu un grup folosind elemente spiralo-meandrice de caracter „textil”. Acest contact se va fi petrecut însă mai probabil în regiunea Tisei și a Dunării.

Dificultățile întâlnite cu prilejul încercării de a stabili ordinea de succesiune în timp a culturilor neolitice amintite devin și mai acute și își vădesc întreaga acuitate, atunci când întreprindem lămurirea problemei privind rolul pe care îl va fi jucat populația liniar-ceramică în geneza culturii Tripolie-Cucuteni.

În adevăr, concepția unei dezvoltări rectilinii, în deplină continuitate de-a-lungul etapelor încă ipotetic înseriate Criș—ceramică liniară—precucuteni — protocucuteni — Cucuteni A, ar trebui să rezolve o serie întreagă de dificultăți serioase, înainte de a fi acceptată ca o explicație istorică a

procesului de formare a culturii Cucuteni-Tripolie. Cea mai facilă — și ne grăbim să adăugăm și cea mai naivă — soluție a problemei privind geneza culturii Cucuteni-Tripolie ar fi — în fața nollor descoperiri din Moldova — aceea care ar vedea în cultura ceramicii liniare componenta care a contribuit cu sistemul de ornamentare spiralo-meandric și în genere cu ceramica incizată, iar în cultura Criș componenta care a adus în principal tehnica picturii. Faptul însă că procesul unei astfel de sinteze ni se înfățișează concret, după ipotezele de cronologie relativă pe care suntem obligați să le avem în vedere astăzi, sub forma culturii precucuteni, înlătură dintru început posibilitatea unei sinteze directe și imediate între aceste două componente, sinteză care să reprezinte cu adevărat cultura Cucuteni. Aceasta, deoarece cultura precucuteni nu cunoaște pictura în forma presupusă de ascendența admisă și de efectul scontat. Cu alte cuvinte, indiferent ce formă am admite drept primă fază a culturii Cucuteni propriu zise — protocucutenianul sau faza Cucuteni A — aceasta nu s'a putut desvolta direct și exclusiv din precucutenian, deoarece materialul cunoscut până în prezent nu ne îngăduie să derivăm nici tehnica picturii liniare cu alb, nici pe cea a triceromiei, din precucuteni.

Evident că această situație s'ar putea schimba în urma unei cercetări mai adânci și a unei cunoașteri mai complete a culturii precucuteni, care să dovedească existența picturii în această fază. Considerațiile expuse până acum, ni se par a impune lărgirea săpăturilor în precucutenian.

De altfel, cultura precucuteni mai prezintă și un alt caracter, care de data aceasta vorbește împotriva descendenței exclusiv liniar-ceramice a ei. Este vorba de modul de ornamentare cu ajutorul canelurilor sau „plisărilor” din ceramica precucuteni. Acest mod de ornamentare este de origine sud-orientală. El apare în Balcani, în Ungaria de răsărit și în câmpia Dunării de jos, cel mai timpuriu la nivelul etapei Vinča A (sau Vinča I), deci *post* Criș, și este străin ceramicii liniare. În geneza culturii precucuteni trebuie admisă așa dar și o atingere cu o cultură posedând acest element. Ținând seama de faptul că în teritoriul pe care este răspândită cultura precucuteni (Sud-Vestul extrem al U. R. S. S. și Moldova) nu se cunoaște până în prezent niciun grup anterior posedând acest element, suntem obligați să admitem fie că un astfel de grup a existat și va fi descoperit, fie că atingerea se va fi petrecut în alt spațiu și cultura precucuteni a pătruns gata formată în spațiul în care ne este documentată. Or, situația generală a neoliticului din regiunile dintre Dunărea mijlocie și Nipru, așa cum o cunoaștem astăzi, face imposibilă această din urmă eventualitate; urmează în consecință că soluția trebuie căutată în altă direcție, și anume, în părăsirea viziunii unei dezvoltări rectiliniare și în îndreptarea atenției noastre către posibilitatea unor complexe imbricări și suprapuneri de grupe culturale și de influențe în procesul de naștere a culturii Cucuteni-Tripolie. În primul rând, trebuie contat în consecință și pe participarea unui grup care a transmis culturii precucuteni ceramica plisată, grup care nu poate fi decât o formație de tip Vinča A.

După cum se vede, atât rolul liniar-ceramicii, cât și cel al culturii precucuteni, în geneza culturii Cucuteni propriu zise, nu este de loc atât de dela sine înțeles și de imediat aparent pe cât s'ar fi putut presupune.

Pentru a rezolva dificultățile ivite, este necesar în primul rând să lărgim aria teritorială în care plasăm problema, iar în al doilea rând să încercăm să stabilim ce înțelegem prin cultura Cucuteni propriu zisă și în ce măsură avem de a face cu un singur aspect al culturii Cucuteni propriu zise inițiale, sau cu mai multe. În ceea ce privește primul punct, trebuie avută în vedere evoluția, în parte paralelă, petrecută în colțul de Sud-Est al Transilvaniei, în valea superioară a Oltului, pe teritoriul culturii Ariușd. În afară de aceasta, este necesar să se examineze și eventuala participare la procesul care ne preocupă a grupului neolitic din Nordul Munteniei și Sud-Estul Moldovei cu formele lui specifice de tip Boian și Ariușd-Gumelnița. Ne gândim în primul rând la Băești-Aldeni și la Stoicani și subliniem că avem de a face în acest spațiu cu fenomene strâns legate de cele din valea Oltului de sus.

În legătură cu al doilea punct, se impune să se examineze cu toată atenția problema culturii așa numită protocucuteni și aceea a originii picturii tricolor de tip Cucuteni A.

Cu privire la evoluția în spațiul Ariușd : au fost cercetători care au încercat să sprijine sugestia după care primele forme ale culturii ceramice pictate est-europene s'ar fi dezvoltat în aria Ariușd și de acolo s'ar fi extins spre răsărit. Descoperirea în Moldova apuseană a unor forme specifice Ariușd putea sprijini această sugestie. Aceasta cu atât mai mult cu cât Radu Vulpe a socotit că poate identifica la Izvoare un nivel posterior stratului precucuteni și anterior celui Cucuteni A clasic, nivel al cărui conținut a fost desemnat de el ca „protocucuteni”. Acest nivel protocucuteni este caracterizat, după câte s'au putut afla până în prezent, prin pictură cu alb, așa numită bicromă, exact de genul celei similare din cultura Ariușd. Există, așa dar, posibilitatea ca precucutenianul să fie urmat în Moldova de un aspect timpuriu Ariușd („protocucuteni”), în legătură cu care se pune întrebarea, după câte știm noi încă nelămurită, dacă el a folosit pictura tricoloră și ce gen anume de pictură tricoloră. S'ar desemna astfel existența unei faze inițiale a culturii Cucuteni de tipul bicrom sau, dacă voiți, Ariușd timpuriu.

Să încercăm să vedem ce se poate stabili în spațiul Ariușd cu privire la geneza acestui grup. În acel spațiu, succesiunea stratigrafică probabilă a grupurilor neolitice mai vechi este, în stadiul actual al documentării noastre, următoarea : cultura Criș, bogat documentată deocamdată în urma sondajelor din 1949 la Let-Várhegy (Trei Scaune) ; urmează cultura Boian de tip Țara Săcuiască și apoi seria fazelor culturii cu ceramică pictată de tip Ariușd. Și aici se intercalează așa dar între cultura Criș, care ar fi putut transmite pictura, și cultura Ariușd, o altă cultură, cea Boian, corespunzând aproximativ prin decorul incizat și canelat și prin motivistica spiralo-meandrică, ca și prin lipsa picturii veritabile, fenomenului precucuteni din Moldova. Așa dar, nici aici nu se poate dovedi o transmisie directă, liniară, a picturii și totodată și a motivisticii spiralo-meandrice. Trebuie să recunoaștem însă că o sinteză Criș-Boian în spațiul Oltului superior poate explica în mod suficient geneza culturii vechi Ariușd, chiar dacă se ivesc noi dificultăți în legătură cu geneza culturii Boian însăși. Este de remarcat însă faptul că, exact ca și pentru grupul precucuteni, și pentru cultura Boian trebuie postulate o componentă liniar-ceramică și o componentă „balcanică”, respectiv Vinča (pentru ceramica plisată). În ceea ce privește grupul Băești-Aldeni-

Stoicani, el va fi putut juca, față de Moldova, același rol pe care l-a jucat grupul consanguin de peste munți.

Rezultatul acestei scurte analize mi se pare a fi acela că trebuie să admitem, cel puțin pentru zona apuseană, dela Apus de Siret, a ariei ceramice pictate de tip Ariușd-Cucuteni, o fază inițială, gen protocucuteni. Geneza ei nu poate fi explicată decât admitând pe de o parte intervenția, încă nelămurită prin descoperirile de până acum, a unor elemente „balcanice” transmise prin grupul Vinča A. Transmisia s'a putut face mai probabil prin Ardeal, prin intermediul grupului vechiu Turdaș. În al doilea rând, în ceea ce privește pictura, trebuie să se găsească o soluție, care, ca să spunem așa, să permită culturii Criș transmiterea ei grupului protocucuteni. De abia o eventuală sinteză între grupul protocucuteni și cel precucutenian ar putea, în cadrul acestui fel de a vedea lucrurile, să explice nașterea grupului Cucuteni A clasic, cu pictură tricromă. Această pictură tricromă ar reprezenta așa dar o dezvoltare ulterioară, sau un adaus ulterior dintr'un sector încă neprecizat. Același lucru ar fi valabil și pentru pictura pe fond alb (așa numita „Weisskeramik” a lui H. Schmidt), care reprezintă o tehnică canonizată, specifică grupului Cucuteni A clasic. Chiar în cazul în care grupul protocucuteni, mai mult postulat astăzi decât concret documentat, va fi cunoscut pictura de gen tricrom, ar rămâne să se vadă de ce gen a fost această pictură și dacă ea nu-și găsește o derivare clară din pictura Criș. Nu trebuie să se uite de altfel faptul că în centrul Transilvaniei s'a dezvoltat, foarte probabil pe bază Criș sau Turdaș vechiu, un puternic grup de ceramică pictată, pe care noi l-am numit vest-românesc, iar alți cercetători, central-ardelean și care a putut transmite grupului Ariușd unele stiluri de pictură dezvoltate de el.

După cum ni se pare că se prezintă lucrurile astăzi, ar urma să socotim cultura precucuteni nu ca un ascendent direct al culturii Tripolie-Cucuteni, ci ca unul colateral, ca o dezvoltare particulară pentru o vreme, contopită mai târziu în sinteza generală, complexă, a culturii Tripolie-Cucuteni. Dificultatea legată de poziția relativ-cronologică pe care am fost siliți să o atribuim culturii Criș, în contrast cu rolul formativ pe care i l-am atribuit de asemenea în geneza culturii Ariușd-Cucuteni-Tripolie, urmează să fie rezolvată prin cercetări viitoare de teren și prin studii mai adâncite cu privire la dezvoltarea ulterioară a culturii Criș și în direcția Vinča A și a grupului cu ceramică vest-românească.

\* \* \*

În încheierea acestei analize, de a cărei temeritate și de al cărei caracter problematic și provizoriu suntem deplin conștienți, ni se pare că trebuie subliniate cu precădere două lucruri: în primul rând acela că procesul de formare a modului de viață caracteristic pentru treapta mijlocie a barbariei în regiunile de care ne-am ocupat s'a petrecut de sigur prin transformarea și îmbogățirea treptată a vieții unui fond local de populație, dar în cadrul unui spațiu teritorial mai larg, în cuprinsul căruia diferitele triburi s'au deplasat și s'au contopit în chip felurit, ele fiind însă toate de străveche origine europeană. Influențele dinafară au fost asimilate pe o structură social-economică care s'a dezvoltat organic, potrivit cu legile care determină în genere evoluția societăților omenești.

În al doilea rând, socotim că trebuie reținut caracterul complex al acestui fenomen, complex și complicat. Suntem de părere că opinia la care ne-am oprit, cu privire la absența unei dezvoltări pur liniare, nu face decât să ne ajute să sezișăm mai exact realitatea istorică vie, fără a înțuneca sau anula în niciun chip acțiunea fără de greș a legilor amintite.\*)

---

\*) Dela data redactării acestei comunicări și până la apariția ei în tipar, au intervenit două împrejurări, care sunt menite să modifice în parte cele expuse aici. 1. Autorul nu mai socotește că neoliticul din patria noastră, pe care îl discută, reprezintă treapta de mijloc a barbariei, ci pe cea de jos. 2. În sondajele dela Larga Jijia (Iași) din 1951 s'au descoperit în cuprinsul culturii *precucuteni* elemente ceramice de clară tradiție *Criș* (raportul asupra descoperirilor dela Larga Jijia se va tipări în numărul viitor al acestei reviste).

EXPLOATAREA ȘI PRELUCRAREA METALELOR ÎN  
TRANSILVANIA PÂNĂ LA COTROPIREA ROMANĂ

DE

DORIN POPESCU

Apariția metalului ca mijloc de producție marchează un pas hotărâtor în evoluția economică și socială a societății primitive. Totuși, trecerea de la prelucrarea pietrei la aceea a metalului nu se va face decât lent și vor trebui să treacă sute de ani până când noul material își va spune cuvântul definitiv în înlocuirea pietrei, solid instalată de zeci de mii de ani, ca cel mai important mijloc de producție.

Vorbind despre începuturile metalurgiei, Engels spune următoarele : „Arama și cositorul, precum și bronzul, aliajul acestora, erau metalele cele mai de seamă; unelte și armele făcute din bronz erau destul de bune, dar nu puteau înlocui uneltele de piatră; aceasta n-o putea face decât fierul, dar oamenii nu se pricepeau încă să extragă fierul”<sup>1</sup>.

Fierul va fi întrebuințat în regiunile noastre abia după o mie de ani de la începuturile metalurgiei. În tot acest timp, arama, sau mai bine zis aliajul său, bronzul, va fi singurul metal a cărui prelucrare va determina formarea noilor mijloace de producție.

Astfel, istoria mileniului al doilea înainte de era noastră în Transilvania cuprinde în cea mai mare parte istoria bronzului. Paralel cu prelucrarea aramei și a bronzului va înflori și arta aurului, tot așa de veche, după cum primei înfloriri a prelucrării fierului îi va corespunde arta specifică a argintului.

Înainte de a trece la desfășurarea expunerii, care ne va permite să aruncăm o scurtă privire asupra evoluției întregii metalurgii în Transilvania, de la începuturile ei cele mai vechi până la era noastră, trebuie să spunem câteva cuvinte despre apariția celor patru metale care ne interesează.

Deși lucrarea noastră este intitulată *Exploatarea și prelucrarea metalelor în Transilvania până la cotropirea romană*, trebuie să spunem de la început că nu știm nimic, sau mai bine zis, nu avem nicio dovadă directă despre exploatarea metalelor în Transilvania, în aceste vremuri.

Gabriel Téglás spune clar că din cauza lucrărilor de mai târziu, urmele exploatării mai vechi sunt distruse. Romanii au căutat să exploateze toate minele pe care le-au găsit în lucrul, astfel încât, dacă se mai văd urmele exploatării lor în multe din minele transilvane, cele dinaintea lor au dispărut sau nu mai pot fi deosebite.

Singurele dovezi mai concludente despre exploatarea minelor în Transilvania în epocile preromane ar fi descoperirea unui ciocan de piatră, în

mina de aur dela Caraci, a unui topor de piatră în mina de aur Musari, de lângă Brad și a unui topor de bronz (celt) în mina dela Orașul Nou (Satu-Mare).

Cuprul îl găsim pentru întâia oară bine documentat în Transilvania, în cultura ceramică pictată de tip Ariușd și în complexul dela Decia Mureșului. El va continua să apară și în stadiul Periam-Pecica dela începutul epocii bronzului.

Se pare că pentru a obține bronzul, se întrebuinta la început în Transilvania, în lipsa cositorului, antimoniu. Cuprul se alia cu un procentaj de antimoniu, care se găsea și în Transilvania, în regiunea Baia Mare. Mai târziu se va aduce desigur cositor din Boemia sau chiar de mai departe. Procentul de cositor care se adăuga la cupru era dozat în vederea obținerii unui bronz mai moale sau mai dur. Cel mai potrivit era însă între 6—10%.

Aurul apare în general cam odată cu arama și se pare că în unele regiuni, chiar și înaintea aramei. După datele pe care le avem deocamdată, el apare în Ardeal tot spre sfârșitul culturii ceramice pictate.

Argintul, deși cunoscut demult, după cum ne-o dovedesc numeroasele descoperiri între care cităm cele dela Troia II sau dela Maicop în Cuban, nu va apare decât foarte târziu; el era prelucrat mai ales în Spania și în ținuturile pontice. În ceea ce privește descoperirile din Transilvania, argintul este pomenit întâia oară în tezaurul de aur dela Șmig, în care s'ar fi găsit cinci mărgele de argint. Afară de acestea, se pare că cele două brățări de aur dela Târgu-Mureș, cu capetele în formă de cap de bovid, erau și ele incrustate cu argint. Brățările pot fi datate în perioada B sau C a epocii hallstattiene. Acestea sunt singurele descoperiri de obiecte de argint, până la apariția tezaurilor dacice, despre care vom vorbi mai jos.

În ceea ce privește fierul, nu se poate preciza care este cea mai veche descoperire. Vom vedea mai jos felul în care își va face apariția acest nou metal.

\* \* \*

După cum am spus, nu avem dovezi directe pentru exploatarea metalelor în Transilvania. Totuși, prin cercetări făcute în alte regiuni, ne putem da seama de felul în care se făcea această exploatare. Iată ce spune în această privință cunoscutul arheolog sovietic Arțicovschi: „Oamenii primitivi nu aveau instrumente bune pentru spargerea pietrei, iar minereul de aramă se ascundea sub straturi de piatră. De aceea, se încălzea roca prin foc, în ea se formau crăpături, în crăpături se băteau cu ciocanele de piatră niște pene de lemn, apoi le udau și forța naturală a umflării rupea bucăți de piatră. Repetând de numeroase ori acest procedeu, cu ajutorul focului, lemnului și al apei, creiau o mină. Ajungând la minereu, îl sfărâmau prin același procedeu. În acest scop își transportau apa cu ajutorul jghiaburilor de lemn. Minerii coborau și se urcau pe bârne cu creștături. Minereul îl scoteau în saci de piele. Odată scos din mină, minereul era sfărâmat cu ajutorul ciocanelor de piatră, apoi îl pisau, reducându-l la praf, cu niște pietre în felul rășnițelor, îl spălau în albiu de lemn și, în sfârșit, îl topeau”.

După cum se vede chiar din această descriere, lucrul în mine era destul de anevoios. Este cunoscut citatul din Diodor din Sicilia în care acesta vorbește — pentru o epocă de sigur mult mai târzie, dar în care metodele de

lucru nu puteau să fie mult deosebite - de copiii care erau întrebuințați în mine, pentru a se putea introduce mai ușor în coridoarele înguste care se scobeau cu multă greutate.

În ceea ce privește tehnica prelucrării metalelor în Transilvania, vom spune doar pe scurt câteva cuvinte. Arama se lucra cu ciocanul, dar putea fi și topită. Totuși arama se pretează greu la topire, ea devine spongioasă, așa încât este mai probabil că în cele mai multe cazuri obiectele de aramă erau fabricate prin ciocănire. Bronzul, mult mai dur decât cuprul, era topit și turnat în forme. Aceste forme, făcute din piatră sau chiar din lut, constau din una, două sau mai multe valve, după cum obiectul care trebuia turnat era mai simplu sau mai complicat. Un alt fel de a turna bronzul consta în așa numita metodă a „formeii pierdute”. Obiectul se modela întâi în ceară sau lemn, apoi era învelit cu lut și era ars în foc. Printr-o gaură se turna bronzul în acest tipar. Ceara topindu-se, bronzul îi lua locul, reproducând forma inițială.

Aurul, care se topește cu greu, fiind în schimb foarte maleabil, era lucrat mai mult prin ciocănire, în schimb argintul putea să fie și turnat. Fierul, la rândul său, era, după cum se știe, lucrat tot prin modelare cu ciocanul, deoarece topirea fierului nu s'a putut realiza până târziu în epoca feudală.

Ornamentele obiectelor de bronz, aur și argint se făceau prin gravare cu un vârf de bronz mai dur, sau se făceau, atunci când obiectele erau făcute din plăci, prin metoda foarte des întrebuințată, numită cu un termen francez „au repoussé”, care constă în prelucrarea reversului plăcii prin simple împunsături, precum și prin stanțare sau prin aplicarea unui model de presat. Același procedeu se putea întrebuința și la obiectele de fier făcute din plăci. Nu cunoaștem în Transilvania metode de ornamentare mai complicate, cum ar fi nielajul, granulația, placajul. Incrustația cu argint o găsim pe o frumoasă brățară de aur dela Târgu-Mureș. Tehnica filigranului apare, dar rareori, în tezaurile de argint dacice.

\* \* \*

*Prelucrarea aramei* capătă în Transilvania o importanță deosebită. Ea este una din puținele provincii în care arama devine la un moment dat principalul mijloc de producție, intercalându-se între sfârșitul epocii pietrei și începutul epocii bronzului.

Găsim în această perioadă numeroase obiecte de aramă, între care cele mai importante sunt securile. Acestea se impart în trei tipuri principale: securile plate, care își vor continua evoluția de-a-lungul întregii epoci a bronzului, securile cu gaura de înmănușare transversală având forma topoarelor noastre de azi, și topoarele cu două tăișuri așezate în cruce.

Acestea din urmă sunt cele mai importante prin numărul mare în care se găsesc. Cele mai mici puteau servi ca armă, prinse într-o coadă de lemn.

În schimb, cele de dimensiuni mai mari nu aveau cumpănirea necesară pentru a putea servi ca arme eficiente. M. R o s k a crede că toate aceste topoare ar fi fost întrebuințate ca unelte de minerit. Am văzut însă că minereul se desprindea din rocă cu ajutorul apei și al focului. Arama din care sunt făcute este prea moale pentru ca ele să fi putut fi întrebuințate în acest scop, iar pentru fărâmițarea minereului era nevoie mai mult de ciocane decât de topoare.



În ceea ce privește originea acestor trei tipuri de topoare, părerile sunt împărțite. S'a crezut, în deosebi pentru cele cu două tăișuri, că ar fi apărut întâia oară în Transilvania. Totuși problema nu este încă rezolvată și înclinăm să credem mai de grabă că au ajuns în regiunile noastre din Răsăritul mai avansat în cultură.

Indiferent însă unde trebuie căutată originea acestor obiecte, numărul lor atât de mare — aproape 400 de exemplare găsite în Transilvania și Ungaria — ne atestă în mod sigur că ele erau lucrate pe loc, nu importate. A fost deajuns ca această nouă artă să pătrundă în regiunile noastre, pentru ca ea să fie imediat adoptată și exercitată într-o măsură surprinzătoare. La aceasta a contribuit, în primul rând, prezența materiei prime. Același lucru îl putem spune și despre industria bronzului și despre arta aurului și argintului.

Totuși, în ceea ce privește bronzul, remarcăm un fapt interesant și care ne pare destul de bizar și greu de explicat: după mulțimea uneltelor de aramă, dintre care o parte însemnată poate fi datată la sfârșitul epocii eneolitice și la începutul epocii de bronz, observăm deodată o dispariție aproape totală a obiectelor de metal.

Noul metal, sau mai bine zis aliaj, bronzul, care va juca un rol atât de important în istoria civilizației omenești, își face apariția timidă sub formă de sule, de ace modeste și de topoare care imită tocmai forma cea mai primitivă a topoarelor de aramă, aceea a toporului plat. Acest topor plat va trece cu timpul prin diferite transformări, prin care se va căuta să i se dea o formă din ce în ce mai practică, ținându-se cont în primul rând de posibilitatea de înmănușare. Astfel, toporul plat se va transforma în toporul cu marginile ridicate, în toporul cu călcâiu, cu aripioare mediane și cu aripioare superioare, culminând în toporul cu gaură de înmănușare verticală, numit și *celt*. Dar chiar și această formă, rezultat al unui lung șir de evoluții, este inferioară din punct de vedere practic toporului cu gaură de înmănușare transversală, cunoscut la începutul epocii bronzului.

Chiar dacă această formă se menține și în cursul epocii bronzului, ea nu mai apare decât foarte rar. A trebuit să vină civilizația fierului, pentru ca să se reia din nou acest tip, care, în materie de topor, pare a fi ultima expresie a inventivității și care s'a menținut până în zilele noastre. Totuși, principiul înmănușării transversale îl găsim imediat ce începem să avem obiecte mai numeroase de bronz, în perioada a doua a epocii, la diferitele feluri de securi de luptă.

Cum se explică deci dispariția aproape bruscă a obiectelor de metal după o înflorire atât de importantă a prelucrării aramei și cum se explică renunțarea la forme industriale superioare? Să fie oare în legătură cu raritatea cositorului această timidă și înceată renaștere a prelucrării metalelor, căci chiar și în perioada a doua a bronzului, când această artă industrială ne apare atât de desăvârșită, culminând în sabia splendid decorată dela Apa, sau în securile de luptă dela Valea Chioarului și Someșeni, obiectele de metal sunt încă extrem de rare în comparație cu numărul extraordinar de mare al obiectelor dela sfârșitul epocii. Să fie oare vorba de un suveran dispreț — odată bronzul cunoscut — pentru vechiul metal inferior? Aceasta s'ar putea presupune dacă ar fi vorba de obiecte puțin necesare, ca de exemplu podoabe feminine, dar nu de unelte și arme indispensabile.

Fără îndoială că bronzul nu putea fi preparat fără cositor, iar cositor nu exista în regiunile noastre; dar atunci s'ar fi continuat cu fabricarea obiectelor de aramă, care, după cum am văzut, luase un avânt atât de mare. Altul trebuie să fie motivul dispariției lor și cred că în această privință este justă părerea după care înflorirea relativ scurtă a prelucrării cuprului în ținuturile noastre se datorește prezenței în cantități mari a acestui metal în stare *nativă*. Odată această sursă epuizată, iar exploatarea minieră fiind încă necunoscută sau foarte primitivă, era firesc să dispară o industrie care se alimenta din materii prime dispărute și ele. Vor mai trece încă sute de ani până când minele de cupru din Transilvania vor fi exploatate într-o măsură mai mare, organizându-se în același timp și aprovizionarea cu cositor. Abia după aceasta, prelucrarea metalului va căpăta un nou avânt, care va întrece cu mult pe cel din epoca aramei, spărgând, ca să zicem așa, toate normele stabilite de vechii meșteri ai prelucrării cuprului.

Se va pune însă întrebarea : de unde știm că obiectele de metal erau făcute într'adevăr în Transilvania și nu erau importate din alte regiuni?

În ceea ce privește obiectele de aramă, avem câteva analize, care ne atestă că ele au fost lucrate din aramă locală. Cuprul nativ din regiunile ungaro-transilvane ar fi un metal foarte pur, care nu conține nici cositor nici argint și nici arsen, antimoniu sau nichel, în timp ce cuprul din minereu conține argint și plumb, astfel încât obiectele de aramă din aceste regiuni pot fi ușor recunoscute. Din nenorocire, analizele sunt prea puține, pentru a putea fi concludente. În ceea ce privește obiectele de bronz, avem în primul rând tiparele de turnat găsite în mai multe locuri din Transilvania, care ne dovedesc că aceste obiecte nu erau importate, ci fabricate pe loc. Astfel, în marea așezare Șantul Mare, dintre Pecica și Semlac, în regiunea Arad, s'au găsit mai multe valve de tipar din piatră, pentru turnat topoare și vârfuri de lance. O valvă de tipar pentru un topor de bronz s'a găsit la Cetea, alături de Turdaș, în Hunedoara. La Satchinez, în Timișoara, s'au găsit ambele valve de piatră ale unui tipar pentru o secure de luptă. Dela Domănești, în Reg. Baia Mare, unde s'a găsit un depozit de bronzuri, compus din 357 de piese, cunoaștem și o formă de turnat pentru un celt. La Grădiștea Muncelului, în Hunedoara, s'a găsit tiparul unui ciocan de bronz, făcut din bazalt; la Imeni, în Reg. Stalin, tiparul unui buton de bronz. Mai multe forme de turnat au fost descoperite la Ierusalim în Someș, la Dobric, tot în Someș, o formă pentru un topor plat; la Gălești, în Mureș, tiparul unui „umbo” de scut; la Otomani (Bihor), tiparul de lut al unei seceri, iar la Jupănești, în Severin, jumătate din tiparul unui celt de bronz, și la Oșorhei (Bihor), un tipar pentru două seceri, unul pentru un cuțit și o valvă pentru un vârf de lance.

Am înșirat toate aceste descoperiri, deoarece formele de turnat sunt destul de rare și merită să li se dea o atenție deosebită. Ele sunt cea mai bună dovadă a existenței unui meșteșug metalurgic local.

Dar, în afară de tipare, acest meșteșug este atestat și prin câteva descoperiri extraordinar de bogate, care nu pot fi explicate decât prin prezența unor ateliere de turnat. Cităm descoperirea dela Gușterița, compusă din peste 350 de obiecte de bronz, în greutate totală de circa 800 kg, depozitul de bronzuri mai bogat încă, dela Uioara-de-Sus și cel dela Spălnaca, în Reg. Cluj, care cuprinde bronzuri în greutate de peste 1000 kg.

S'ar putea presupune că aceste depozite uriașe de obiecte de bronz formau stocul unor negustori, dacă prezența materialului brut, a turtelor de bronz, nu numai în aceste depozite, dar și în numeroase altele, nu ar fi încă o dovadă că obiectele erau fabricate pe loc.

La toate acestea se mai adaugă un fapt tot atât de important din acest punct de vedere. Este vorba de răspândirea diferitelor tipuri de metal. În vreme ce formele ceramice se mărginesc la grupuri mai mici, dar înrudite între ele, cele de metal au o răspândire mai largă, uneori pe ținuturi foarte întinse. Cu toate acestea, multe din tipurile metalice își au originea bine stabilită în regiunile ungaro-române, de unde se răspândește apoi pe arii foarte mari. Menționăm în această privință ca produse autohtone, printre altele multe, securile de luptă cu capul în formă de disc, sau săbiile cu mânerul în formă de cupă. Dar în timp ce unele tipuri gravitează mai mult spre Vest și Nord-Vest, spre ținuturile ungare și slovace, altele, cum este de exemplu secera de bronz cu cârlig, ajung la noi din răsărit, din ținuturile rusești. Cu toată această migrație de tipuri, se poate preciza însă, aproape întotdeauna, locul unde s'a născut o anumită formă sau regiunea în care a fost adoptată cu mai multă căldură, ajungând să fie fabricată în cantități mai mari decât chiar în ținutul care i-a dat naștere.

Același lucru se poate spune și despre obiectele făcute din alte metale. De scoperirile extrem de numeroase de obiecte de aur și de argint făcute în Transilvania sunt o dovadă sigură că ele erau fabricate în această regiune. Faptul că din cele aproximativ 130 de descoperiri de obiecte de aur din Transilvania, 15 s'au găsit în regiunea Hunedoara, deci într'un ținut aurifer, iar 12 în Sălaj și tot atâtea în Someș, deci aproape de minele de aur dela Baia Mare, nu poate fi o simplă întâmplare, ci ne arată că aceste podoabe erau fabricate chiar în apropierea locurilor care furnizau prețiosul metal.

Continuând observațiile noastre asupra *prelucrării bronzului*, să trecem repede în revistă diferitele forme sub care apare acest metal în Transilvania. Am văzut că începuturile sale sunt foarte modeste. Inafară de obiectele mărunte amintite mai sus, nu cunoaștem în Transilvania decât un singur depozit, datând din prima perioadă a epocii bronzului. Depozitul cuprinde mai multe coliere de bronz, din acele obișnuite la începutul epocii și despre care se presupune că serveau ca o formă deosebită sub care se comercializa materialul brut. În perioada următoare, bronzul este încă rar, dar arta cu care diferitele obiecte sunt turnate și ornamentate apare desăvârșită. Cunoaștem numai câteva depozite din această perioadă. Ele sunt compuse din securi de luptă, iar cel dela Apa conține și două săbii și o brățară apărătoare de braț. Atât securile, cât și săbiile sunt bogal ornamentate cu motive gravate. Printre acestea predomină cele spiralice. Străvechiul motiv, pierdut încă înainte de sfârșitul eneoliticului, reapare în chip misterios într'o nouă înflorire atât pe bronzuri, cât și pe ceramică. De acum înainte vom putea urmări de-a-lungul întregii epoci a bronzului și a celei hallstattiene până în epoca La Tène, acest paralelism între motivele de ornamentație de pe vasele de lut și cele de pe obiectele de bronz. Unele din aceste motive le vom găsi și pe podoabele de aur ale acestor epoci.

Chiar și la mijlocul epocii bronzului, obiectele de bronz sunt încă destul de rare, deși ele atestă o tehnică de fabricație superioară. Nu găsim încă decât foarte rar, brățări sau alte podoabe, deși ele apar în alte regiuni.

În ceea ce privește celelalte forme de arme și unelte, cum sunt săbiile, vârfurile de lance, secerile și topoarele cu gaură de înmănușare longitudinală, ele apar abia în spre sfârșitul epocii propriu zise și în deosebi în spre anul 1000 înainte de era noastră, dar atunci apar într-o cantitate atât de mare, încât trebuie să ne închipuim că întreaga viață socială și economică a regiunilor noastre a fost simțitor influențată de această extraordinară înflorire a unei metalurgii, premergătoare uriașelor industrii, care au dus la marile prefaceri sociale pe care le trăim.

Găsim în această vreme — înainte și după anul 1000 — sute de depozite sau de obiecte de bronz presărate pe întreaga suprafață a Transilvaniei, totuși nu le găsim decât foarte rar în satele părăsite sau incendiate, așa cum se găsesc vasele și obiectele de lut, de os, de corn, chiar și de piatră. Aceasta înseamnă că, cu toată bogăția pe care ne-o arată descoperirile, obiectele de metal sunt încă bunul cel mai prețios al oamenilor, care nu le părăsesc așa cum lasă, de pildă, vasele de lut — pe care le pot reface ușor — în casele din care fug de teama dușmanului sau a focului. Obiectele pe care le găsim noi astăzi au fost de sigur îngropate în vremuri nesigure, de frica unor invazii, depozitele uriașe, despre care am vorbit mai sus, fiind îngropate în gropi speciale, căptușite cu lut.

\* \* \*

Paralel cu arta și meșteșugul bronzului, se dezvoltă în Transilvania arta aurului. Dar, în timp ce bronzul este un metal util, care contribuie la progresul economic al omenirii, aurul, în acele vremuri, nu putea să fie decât unul dintre materialele în care își găsesc expresia fenomenele de suprastructură. Artă aurului va contribui din acest punct de vedere la formarea gustului artistic, îmbogățind moștenirea pe care ne-au lăsat-o culturile primitive ale Transilvaniei, cu produse pe care nu le mai găsim în alte regiuni.

Avem de a face cu o artă locală, în care apar, firește, și elemente străine, care unite însă cu vechile motive ornamentale și structurale vor forma un stil propriu.

După cum am spus mai sus, nu avem dovezi directe nici despre exploatarea aurului în Transilvania, decât ciocanele de piatră, găsite în cele două mine de aur. Ca și pentru aramă, trebuie să presupunem și pentru aur că la început a fost întrebuințat mai ales aurul *nativ*, găsit în văile și nisipur râurilor. Aceasta ar explica și faptul că podoabele de aur apar și ele, ca și obiectele de bronz, în cantități mai mari, abia târziu spre sfârșitul epocii bronzului, când odată cu exploatarea minelor de aramă, au început să fie exploatate și cele de aur.

Dar să vedem când și sub ce formă apar primele obiecte de aur în Transilvania. După informațiile pe care le avem, s'ar părea că cele mai vechi obiecte de aur s'au găsit în cunoscuta așezare dela Ariușd. Unul dintre cele două obiecte, un inel simplu, deschis, neavând nimic caracteristic, a fost găsit într'un strat eneolitic, iar celălalt în stratul superior al așezării, care se pare că aparține culturii de tip Dealul-Meleilor, dela începutul epocii bronzului. Acest al doilea obiect este o bandă îngustă de aur, răsucită în formă de spirală. Roska spune despre ambele aceste mici podoabe că nu ar fi făcute din aur transilvan. Dacă acest lucru se verifică și dacă într'adevăr aceste două piese sunt cele mai vechi, nu numai din câte s'au găsit

până acum, dar și din câte se vor descoperi de acum înainte, am ajunge la concluzia interesantă că primele obiecte de aur au fost importate în Transilvania.

Prima categorie mai mare de obiecte de aur, care apar în Transilvania, sunt acele pandantive sau *inele de buclă*, care erau purtate agățate în părul de lângă urechi și a căror origine trebuie căutată în Mesopotamia, de unde ele se răspândesc spre Vest, fie prin intermediul Troiei, prin Balcani, fie trecând peste Caucaz și prin Rusia de Sud, până departe în Europa centrală. Le găsim în Transilvania, în mai multe locuri, dar numai într'un singur caz într'un complex care poate fi datat, și anume, în mormintele dela Beba-Veche în Timișoara, aproape de frontiera ungară. Aceste morminte aparțin culturii de tip Periam-Pecica. În general aceste mici podoabe apar la începutul epocii bronzului, ca în mormintele dela Sărata-Monteoru, de exemplu, dar par a se menține până la sfârșitul epocii, deși nu avem nicio dovadă despre aceasta în Transilvania, afară de tezaurul dela Șmig — unde ele apar împreună cu alte podoabe — în cazul în care acest tezaur a fost binedatat la începutul epocii hallstattiene.

Intr'un articol recent, H o r e d t publică un inel de buclă de aramă, găsit împreună cu alte lucruri și cu fragmente de ceramică pictată, la Călnic, în Reg. Sibiu, remarcând, cu drept cuvânt, că acest exemplar ar fi cel mai vechiu inel de buclă găsit în Transilvania, el fiind adus probabil în regiunile noastre din mediul posttripolian al mormintelor de ocră și al culturii de tip Fatjanovo.

O altă categorie de obiecte de aur găsite în Transilvania o formează *discurile* sau *phalerele*, care erau purtate cusute pe vestimente. Dimensiunile lor variază dela micul buton găsit la Pecica-Rovine, sau dela discul mic găsit în aceeași așezare, până la phalerele mari, bogat ornamentate, dela Otlaca-Grăniceri (Arad) care ar putea fi considerate drept niște cupe, dacă nu ar avea găurile prin care erau fixate de vestimente. Afară de butonul dela Pecica și de micul disc găsit împreună cu 48 de conuri mici de aur, imitând un colier făcut din dinți de animale — care toate aparțin perioadei I și II a bronzului — nu pot fi datate cu oarecare siguranță decât discurile de o formă mai deosebită, descoperite în mormintele dela Beba-Veche, morminte care am văzut că aparțin tot culturii de tip Periam-Pecica.

Pe baza asemănării micului disc dela Pecica-Rovine cu cele din tezaurul dela Șmig, care conținea 26 de phalere de diferite mărimi, am încercat să datăm și acest tezaur în epoca mijlocie a bronzului. Totuși, faptul că după unele informații mai vechi, el ar fi fost găsit într'un vas de bronz, care la rândul său a fost băgat într'un vas de lut, despre care H o r e d t spune că aparține la începutului epocii hallstattiene, se opune acestei noi datări. În concluzie, tezaurul dela Șmig trebuie datat ca și înainte, iar în ce privește discurile și phalerele de aur din Ardeal, credem că părerea după care aceste podoabe erau fabricate în tot timpul epocii bronzului este cea mai justă. De altfel, după cum s'a remarcat, asemănarea dintre aceste discuri ornamentale și cele găsite în mormintele „à fosse” dela Mycena, care pot fi datate puțin înainte de anul 1500 î. e. n., este evidentă. Dar s'a observat și asemănarea dintre motivele ornamentale de pe discurile noastre și cele de pe diferite obiecte de bronz din Nordul Europei, obiecte care sunt datate în perioadele V sau VI ale lui Montelius, deci multe sute de ani după mormintele dela Mycena.

Descoperirea micului depozit de bronzuri dela Vârșand, care datează sfârșitul culturii cuprinse în movila „dintre vii” în perioada B a epocii bronzului, aruncă o nouă lumină asupra datării obiectelor de aur din Transilvania. Se știe că în această movilă se descoperise o phaleră de aur, care fusese datată în epoca hallstattiană din cauza asemănării ei cu cele descoperite la Grăniceri și la Săcueni. Dar și posibilitățile de datare ale acestora din urmă stau pe baze foarte șubrede, deoarece ele au fost găsite izolat. Considerând acum phalera dela Vârșand ca aparținând perioadei de mijloc a bronzului, problema se inversează și putem eventual data și pe cele dela Grăniceri și Săcueni ca aparținând aceleiași perioade.

În orice caz, nu mai avem de a face în arta aurului din Transilvania cu o renaștere myceniană, așa cum o crezuse savantul maghiar L u d o v i c M á r t o n și, după el, V a s i l e P â r v a n, ci cu o artă care înfloarește paralel și contemporan cu cea myceniană. Descoperirile dela Beba-Veche, Pecica și Vârșand sunt concludente în această privință, chiar dacă ezităm să le asociem și alte descoperiri.

Cu toate acestea, credem că marea majoritate a obiectelor din Transilvania trebuie datată tot la sfârșitul epocii bronzului. S'a petrecut, probabil, cu arta aurului același fenomen ca și cu arta industrială a bronzului, ambele apărând într-o formă desăvârșită în a doua perioadă a bronzului; descoperirile rămân însă rare până spre sfârșitul epocii, când încep să apară într'un număr deosebit de mare.

Grupul cel mai important de obiecte de aur din Transilvania îl formează brățările. Ele apar dela formele cele mai simple — o bară de secțiune rombică cu capetele subțiate — trecând prin formele mai complicate, cu câte una sau două spirale la capăt și culminând în splendidele brățări cu capete semilunare dela Pipea sau dela Biia.

Nici brățările, găsite și ele izolat, nu au putut fi datate într'un mod mai precis. Cele mai multe din ele ar putea să aparțină tot așa de bine mijlocului epocii bronzului ca și sfârșitului epocii hallstattiene. Ornamentele de pe brățările cu capete semilunare, de pildă, le regăsim pe ceramica și pe obiectele de bronz, care apar în regiunile noastre în acest interval de timp.

Credem totuși că, cu unele excepții posibile, cea mai mare parte a brățărilor de aur din Transilvania trebuie datată tot dela sfârșitul epocii bronzului până la venirea Scitilor.

Odată cu venirea acestora, arta aurului din Transilvania — care pe lângă obiectele menționate ne-a lăsat și vasele de aur din Bihor, cel dela Biia, sau securile de aur dela Țufalău — dispare aproape cu desăvârșire. După ce a înflorit timp de 1000 de ani, paralel cu meșteșugul bronzului, ea dispare atunci când bronzul încetează de a mai fi principalul mijloc de producție și o regăsim doar în brățările dela Totești sau, ca o vagă reminiscență, în procedeul de a sufla cu aur unele obiecte de argint din tezaurele dacice, pentru ca să nu mai pomenim fibula de aur dela Remetea, care rămâne un caz cu totul izolat.

Ceea ce este însă mai curios este că aurul nu mai apare în Transilvania nici în perioada scitică, deși este cunoscută bogăția extraordinară în aur a kurganelor scite din Rusia de Sud și deși H e r o d o t i i descrie pe Agatirși ca mari iubitori de aur. Nu găsim decât un singur obiect de aur în perioada scitică, într'un mormânt dela Blaj. Nici acesta, un cercel cu capete conice, care se purta agățat în părul de lângă ureche, nu este de factură scitică.

Totuși, în mormintele scitice din Ungaria se găsesc numeroase obiecte de aur și chiar frumoase exemplare ale stilului specific animalier.

Pârvan, care a observat lipsa aceasta a aurului în Transilvania, atât în perioada scitică, cât și mai târziu, în epoca La Tène, crede că Sciții și-au însușit tot aurul pe care l-au găsit și, adăugăm noi, l-au dus în patria de unde veniseră.

Totuși, această explicație nu ne satisface pe deplin, căci dacă ar mai fi existat la venirea Sciților o artă a aurului tot așa de intensă cum ne-o arată descoperirile anterioare, obiectele ar fi fost ascunse în pământ de teama invadatorilor și întâmplarea le-ar fi scos la iveală, așa cum le-a scos pe celelalte.

În ceea ce privește lipsa obiectelor de aur în epoca La Tène, deci după ce atât Sciții cât și Celții au fost absorbiți de populația locală, am încercat să o explicăm prin ipoteza unui monopol al întregii exploatare și prelucrări a aurului. Astfel, aurul se tezaurizează în uriașa cantitate pe care o va găsi Traian la ocuparea Daciei. Pirește și aceasta nu este decât o ipoteză și explicația problemei ar putea fi cu totul alta.

\* \* \*

Fierul își va face apariția în Transilvania într'un chip și mai timid decât și-o făcuse bronzul. Va trece mai mult timp din momentul când găsim primele urme și până când vom găsi primele obiecte de fier. Publicând depozitul de obiecte de bronz dela Moigrad (Reg. Cluj), compus din brățări, topoare, lănci și vase de bronz, Nestor observă foarte just că uneori se găsește pe obiectele de bronz dela începutul epocii hallstattiene din Transilvania urme de rugină de fier, provenite din atingerea unor obiecte de fier care au stat împreună cu cele de bronz.

Această rugină care apare pe obiectele dela Moigrad am găsit-o și în unicul depozit dela Șieu, în Maramureș, pe o lance dela Breaza (Mureș) și există și în alte depozite din Transilvania.

Până în veacul VI, când se crede că s'a produs invazia scitică în Transilvania, această provincie trăiește tot în cultura bronzului. Pe de altă parte însă, începând din sec. VIII, când se presupune că a avut loc invazia Cimerienilor, nu găsim decât puține obiecte de bronz. S'a încercat să se facă legătura între perioada aceasta și cea scitică și chiar și cu cea celtică, pe baza unor descoperiri care cuprind, pe lângă obiecte de caracter hallstattian și lucruri scitice sau celtice, dar s'a obiectat, cu drept cuvânt că componența acestor descoperiri, așa zise unitare, trebuie să fie supusă îndoielii.

Totuși, există câteva depozite în care, împreună cu obiectele de bronz, apar și primele obiecte de fier. Cităm în acest sens descoperirea dela Hida, în Reg. Cluj, în care găsim o sabie, celturi, lănci și seceri de bronz și un cuțit de fier cu mânerul de bronz. La Șomărtin, în Reg. Sibiu, s'au găsit, împreună cu trei celturi și patru vase de bronz, două fragmente de topoare de fier.

Roska citează și mai multe obiecte de fier găsite izolat, pe care le datează în perioada prescitică. Astfel, pomenește de câte un topor de fier găsit la Turnișor (Sibiu) și la Spălnaca și Meșcreac (Alba). Cuțite de fier

sunt menționate la Cărpiniș (Turda) și la Orașul Stalin. Tot aici s'a găsit psalia unei zăbale, ca și la Cipău și la Aiud.

Vedem dar că, dacă informațiile lui Roska sunt juste, obiectele de fier, deși rare, nu lipsesc în perioada prescitică a Transilvaniei.

Din cele circa 80 de descoperiri de obiecte de fier din Transilvania, datând dela prima apariție a fierului și până în epoca romană, peste 20 nu pot fi identificate numai după informațiile literare. Este foarte probabil că unele sunt de natură celtică și se pare că mai multe sunt de origine romană. Găsim printre ele și coase, seceri și fiare de plug, care ar deveni foarte interesante, dacă ar putea fi identificate ca preromane.

Sunt destul de rare obiectele de fier și în perioada scitică. Ele apar fie izolate, fie în mormintele mixte, în care găsim elemente locale amestecate cu elemente scitice. Acestea din urmă sunt de obicei arme de fier. Pumnalul scitic, numit și *akinakes*, apare în mai multe locuri în Reg. Cluj: la Benedic, la Gâmbaș, la Mirăslău și la Cipău. Un pumnal de formă deosebită găsim la Pănade, în Târnava-Mică, și o spadă scurtă la Năsal, în Someș. Cu totul unică este spada de fier, lungă de 112 cm, găsită la Dobolii-de-Jos în Secuime. Capul mânerului se termină într-o antenă, iar garda este formată din două figuri de animale.

În două-trei locuri din Transilvania mai găsim lănci de fier și un topor dublu caracteristic scitic.

În schimb, odată cu venirea Celților, obiectele de fier devin destul de frecvente, deși nu cunoaștem în Transilvania mari ateliere, de felul celor din Slovacia sau din Ungaria de Nord-Est. Cele vreo 40 de descoperiri rămase aparțin toate acestei epoci.

Ele se împart în două categorii: obiecte găsite în morminte celtice, constând mai ales din echipamentul unui războinic, și obiecte de factură celtică, dar prelucrate de populația dacică. Acestea sunt unelte ca: foarfecă de tuns oile sau iarba, cuțitul de lovit, care putea servi și ca armă, cuie, etc. Dintre uneltele agricole se citează: fierul de plug, coasa și seceră.

Dar acestea vor dăinui și în vremea romană, așa încât nu pot fi datate cu mai multă precizie. Menționăm un cadru de fier pentru un hârleț de lemn din acelea care s'au găsit pe teritoriul nostru și în epoca feudală. El a fost descoperit împreună cu alte obiecte celtice la Curtuiș (Reg. Baia-Mare).

S'ar părea deci că fierul nu a jucat un rol atât de însemnat în aceste vremuri în Transilvania. Într-o mare parte a epocii de fier s'au menținut încă obiectele de bronz și probabil unele din cele de piatră. Se știe că soldații lui Xerxes aveau încă arme de piatră, iar Engels spune că și în lupta dela Hastings s'au mai întrebuințat astfel de arme. Nu trebuie să uităm nici rolul pe care l-a jucat lemnul în toată această perioadă.

Abia în secolul I înainte și după era noastră Dacii vor întrebuința fierul din plin, așa cum ne arată descoperirile din cetățile dace ale Transilvaniei. Afară de aceasta, trebuie să ținem seama și de faptul că fierul nu mai avea valoarea bronzului și deci nu era păstrat și îngropat cu grijă, fiind de altfel și mai ușor alterabil decât bronzul.

Este adevărat însă că și documentarea noastră arheologică, pentru această vreme, este foarte sărăcăcioasă. Începând încă înainte de venirea Scitilor, trecând prin perioada scitică, prin cea celtică și până la cetățile dacice amintite, nu avem decât desgrupări izolate, sau descoperiri provenind din morminte. Nu cunoaștem nici așezări scitice, nici celtice și foarte puține



dacice au fost cercetate. În timp ce în Moldova și în Muntenia găsim marile așezări dela Poiana, Popești și Zimnicea, în care viața este documentată încă din secolele II, III și chiar IV, așa cum este cazul pentru Zimnicea, în Transilvania ea apare abia în secolul I, sau în cazul cel mai bun în secolul II î. e. n. Chiar și fragmentele ceramice care se găsesc de obicei la suprafața așezărilor mai vechi, dovedind că a existat și un strat mai nou, care însă a fost distrus de agricultură, datează din această epocă.

Una din sarcinile principale ale arheologiei noastre ar trebui să fie găsirea verigilor care leagă așezările Dacilor din Transilvania cu cele ale strămoșilor lor din epoca preșcitică. Ar trebui văzut dacă unele din cetățile dacice din Munții Orăștiei sau din Secuime nu își încep existența într-o perioadă mai veche. Este adevărat că acest lucru este puțin probabil pentru cetăți atât de puternice ca cele cunoscute până acum. Nu este exclus însă să fi existat cetăți sau așezări întărite, în a căror construcție lemnul să fi jucat rolul principal. Acestea ne-ar duce poate înapoi în timp până la cetăți hallstattiene de felul celei dela Sărățel, Reg. Rodna, atât de asemănătoare ca poziție și ca formă cu cele de lângă Orăștie și probabil premergătoare acestora.

Artă argintului, care prezintă unul din aspectele cele mai caracteristice ale civilizației geto-dacice, apare la câteva sute de ani după ce dispăruse arta aurului. În felul acesta, nu mai găsim între ele nicio asemănare. Colierele și brățările de argint au o formă cu totul deosebită față de cele de aur. Au dispărut phalerele, care se purtau cusute pe vestimente, în schimb au apărut fibulele de argint, lanțurile ornamentale, purtate de femeile dace pe piept, prinse cu câte o fibulă pe fiecare umăr, și mai ales acele enorme brățări spiralice, ale căror capete aurite se termină în cap de șarpe și care formează prolusul cel mai specific al prelucrării argintului în aceste vremuri.

Doar brățările de aur dela Totești renasc încă în brățările de argint masiv, cu capetele terminate în cap de animal, dela Slimnic.

Se va pune deci întrebarea, de unde apare această nouă artă, care nu are nicio legătură cu arta demult apusă a celui alt metal nobil, aurul? Păruan, punându-și această întrebare, a răspuns analizând această artă a argintului în Dacia, artă în care găsește elemente locale, care datează din epoca bronzului, combinate cu elemente eterogene, provenite din alte cercuri de cultură.

Într'adevăr, încă cu câteva veacuri înainte de ultimul secol al erei vechi, când se purtau în Dacia podoabele de argint, argintul își face apariția în mod din ce în ce mai frecvent în ținuturile învecinate cu teritoriile geto-dacice. În Rusia de Sud, podoabele de argint ale artei mai noi scito-sarmalice tind să înlocuiască nenumăratele obiecte de aur ale vechii arte scitice. În Tracia găsim o artă caracteristică a argintului; la fel și în ținuturile ilirice ale Peninsulei Balcanice. Chiar și în Pannonia găsim, contemporan cu arta argintului dacic, obiecte de argint, de multe ori analoage cu cele dela noi, dar între care predomină *fibula panonică*, cu totul deosebită de fibula de argint dacică.

Artă dacică este influențată de toate aceste cercuri de cultură, influențate și ele, la rândul lor, ca și întreaga civilizație a epocii La Tène, de civilizația greacă. Vom găsi deci în podoabele de argint dacice elemente grecești, scitice, tracice sau ilirice. Vom găsi fibula celtică transformată, devenind fibula de argint tipic dacică, sau catarama de bronz dela Hallstatt

transformată și ea în fibula dela Saeș, sau dela Merii-Goala pe care *P â r v a n* o numește „popular dacică”.

Cu toate acestea, putem să afirmăm mai categoric chiar decât a făcut-o *P â r v a n*, că avem de a face în tezaurele de argint geto-dace cu o artă, care, de sigur, nu este originală, dar care a reușit, prin anumite amănunte caracteristice aduse elementelor inițiale venite din alte cercuri de cultură, să creeze un stil dacic propriu zis.

Același lucru îl spunea, acum vreo 40 de ani, și cunoscutul arheolog transilvănean *G a b r i e l T é g l á s*, vorbind despre arta dacică a aurului și a argintului: „... această exploatare a metalelor prețioase, spune el, nu a servit numai la aprovizionarea artei bijutiere a teritoriilor vecine, de exemplu a stațiunilor comerciale din provinciile pontice, dar ea a mai putut să fie izvorul creator al unei arte locale, aici, în apropierea minelor, utilizând și modificând motivele clasice după gustul ei propriu”.

Am insistat asupra acestui lucru, deoarece în ultimii ani s'a emis părerea că arta dacică a argintului ar fi celtică sau ar fi ilirică, ceea ce ar diminua frumoasa civilizație geto-dacică, asupra căreia săpăturile din ultimul timp aruncă o lumină atât de elocventă.

A doua întrebare care se pune în legătură cu arta dacică a argintului este: de unde își procurau meșterii daci materialul necesar pentru fabricarea podoabelor de argint?

*T é g l á s*, pe care l-am citat mai sus, crede că argintul întrebuințat la fabricarea numeroaselor podoabe găsite în Transilvania ar proveni din topirea monetelor de argint; *P â r v a n* nu respinge această părere, fără a o susține însă într'un chip mai categoric. Este adevărat că începând din secolul III înainte de era noastră, încep să circule în Dacia diferite feluri de monete de argint. Acestea sunt monete republicane romane, monete din Apollonia, din Dyrrachium, tetradrahme din Thasos, etc. Podoabele de argint dacice se găsesc de obicei împreună cu astfel de monete. Afară de acestea, trebuie să fi fost foarte numeroase monetele de argint dacice. Tezaure mari, formate din astfel de monete de diferite variante, s'au găsit pe tot teritoriul Transilvaniei. Ele nu s'au găsit însă niciodată împreună cu obiectele de podoabă care ne interesează. Am putea deci presupune că din toate monetele care aveau curs în Dacia preromană, în primul rând cele dacice, înlocuite de moneta — am spune mai ieftină — romană, sau devalorizate de continua lor barbarizare, au servit ca material brut fabricării podoabelor de argint.

Nu ar fi însă exclus ca monopolul aplicat exploatării sau prelucrării aurului să se fi extins și asupra argintului, lăsând în circulație cel puțin o cotă liberă.

Faptul că în Dacia s'au găsit în vreo 60 de locuri astfel de podoabe este cea mai bună dovadă că ele erau fabricate pe loc, și nu importate. Cele mai multe din acestea s'au găsit chiar în inima Daciei, în regiunea Hunedoara. Tot aici se găseau însă și cele mai bogate mine de aur, în care se exploata și argintul.

În cetatea dacică dela Costești, s'a găsit o mică nicovală care pare a fi servit la fabricarea unor podoabe mai fine, pe care le presupunem a fi fost de argint; la Grădiștea Muncelului, minereu de argint; iar la Poiana-Tecuci, o bară de argint, care urma să fie transformată într'un cercel.

Iată deci atâtea fapte pozitive care pledează pentru fabricarea pe loc a podoabelor de argint.

O altă problemă, care se pune în legătură cu obiectele de argint dacice, este aceea a datării lor. Din cele 60 de descoperiri, cam un sfert au fost găsite împreună cu diferite monete. Cele mai bune elemente de datare sunt de sigur aceste monete și în deosebi cele romane. Or, seria acestora se termină de obicei în a doua jumătate a veacului I î. e. n. și cât mai aproape de era noastră, în afară de cele găsite împreună cu tezaurul dela Poiana-Gorj, care se eșalonează până în vremea lui Domițian. Acesta ar fi deci tezaurul de argint dacic cel mai recent, în timp ce toate celelalte trebuie datate în sec. I î. e. n. Această datare este întărită și de prezența în câteva tezaure a unei fibule, derivate din fibula de tip Nauheim, care se datează tot spre sfârșitul erei celei vechi.

\* \* \*

Cu aceasta am ajuns la sfârșitul epocii care ne interesează. Pornind dela începuturile metalurgiei în Transilvania, am căutat să desfășurăm înaintea privirii noastre întreaga evoluție a unei îndeletniciri care a determinat mersul întregii istorii a omenirii. Am văzut cu câtă intensitate a fost primită dela început arta nouă a prelucrării metalelor, creând mijloace noi de producție și îmbogățind manufactura încă primitivă cu produse superioare.

Am căutat să scoatem în evidență contribuția localnicilor în crearea tuturor acestor forme, chiar atunci când elementele care le stau la bază sunt de obârșie străină. Am văzut încă dela început prelucrarea aramei și a aurului mai bogată decât în toate regiunile vecine, apoi arta industrială a bronzului primind, dar și creând forme originale, iar mult mai târziu arta argintului producând un stil propriu geto-dac.

Nu am vorbit în expunerea noastră despre apariția monetei, considerând că aceasta ar trebui să formeze subiectul unei comunicări deosebite, cu caracter numismatic. Menționăm numai că, din toate monetele care au circulat în Transilvania preromană, nu ne-ar fi interesat în cadrul subiectului nostru decât cele indigene, deci imitațiile barbare ale unor monete străine și în primul rând ale lui Filip II al Macedoniei.

Parcurend foarte pe scurt evoluția metalurgiei în Transilvania dinaintea cuceririi romane, am parcurs în același timp și istoria acestei provincii în ultimele două milenii î. e. n., căci istoria unei societăți este în primul rând istoria modurilor de producție, iar modurile de producție sunt condiționate de mijloacele de producție. Or, în toată această epocă, metalul devine principalul mijloc de producție.

Începând cu treapta mijlocie a barbariei, unelte de piatră vor fi înlocuite încetul cu încetul cu unelte de metal. Raporturile de producție vor fi modificate și ele prin schimbarea mijloacelor de producție.

„Dintre cuceririle industriale de pe această treaptă, — spune Engels — două sunt deosebit de importante. Cea dintâi este războiul de țesut, a doua este topirea minereurilor și prelucrarea metalelor”<sup>2</sup>.

Lăsând la o parte războiul de țesut; ne putem da seama fără multă dificultate ce a însemnat înlocuirea pietrei cu metalul în viața societății primitive. Superioritatea metalului constă în primul rând în posibilitatea de a produce unelte în serie, căci, oricât de mare ar fi fost arta cu care își fabricau oamenii pietrei unelte — ajungând să perforeze, de exemplu, un topor de piatră numai în 6 ore — ea nu se putea compara cu ușurința

cu care putea fi modelată cu ciocanul arama moale, sau turna bronzul în tiparele odată existente.

Să ne imaginăm doar enorma greutate cu care se tăiau și se despicau copacii cu unelte de piatră. În epoca paleolitică, în Rusia de Sud, copacii se tăiau cu pene de corn sau chiar de fildeș de mamut, asupra cărora se lovea cu pietre ținute în mână. Este adevărat că arama moale nu era cu mult mai eficientă, dar ea va fi în curând înlocuită cu bronzul, mult mai dur, pe care îl va înlocui apoi fierul.

„*Meșterii acestor mistere* — spune arheologul englez progresist Gordon Child — *primii meșteri făurari, au fost poate primii meșteșugari independenți. Orice vânător sau agricultor își poate face un cuțit de silex sau o săgeată, precum și o măciucă de piatră, în timpul liber. Nevastă-sa poate coase rochii din bucăți de piele sau chiar să țasă și să toarcă, precum și să modeleze și să coacă vase de lut, dar arta făurarului era atât de complicată, încât era nevoie de o ucenicie prelungită. Munca lui era atât de lungă și de absorbantă, încât nu putea fi împlinită în momentele de răgaz. Era prin definiție o ocupație care îi lua tot timpul, iar produsele meșterului erau atât de importante pentru comunitate, încât acei care se ocupau cu producerea hranei, trebuiau să aibă grijă și de hrana acestuia, pe lângă hrana lor*”.

Suntem încă pe treapta mijlocie a barbariei. „*cea dintâi mare diviziune socială a muncii*, — spune Engels, — *a adus cu sine în mod necesar sclavia*”, odată cu sporirea productivității muncii, deci și a bogăției și odată cu lărgirea câmpului producției, în condițiile generale istorice date. „*Din cea dintâi mare diviziune socială a muncii a izvorât prima mare împărțire a societății în două clase: stăpâni și sclavi, exploatare și exploatați*”<sup>3</sup>.

Să vedem cum se reflectează noile condiții sociale în obiectele de metal din Transilvania. În aceste vremuri apar primele obiecte de aur. Găsim primele inele de buclă, colierul de aur dela Pecica și splendidele phalere de aur, care au fost asemuite cu cele ale regilor mycenieni. Este incontestabil că indivizii care își permiteau să poarte astfel de podoabe dispuneau de o bunăstare deosebită, căci oricât de bogată în aur era provincia, valoarea lui nu era de aceea mai mică, iar fabricarea podoabelor era destul de grea. Iată, deci, primele semne ale bogăției și în același timp ale exploatării — căci ele sunt în strânsă corelație — apărând într-un mod mai clar decât ne-am aștepta în materialul arheologic din Transilvania.

Dar nu numai obiectele de aur ne indică vizibile diferențieri sociale pentru aceste vremuri. Ele se reflectă încă mai mult în obiectele de bronz. Suntem abia pe la jumătatea mileniului al doilea î. e. n., și descoperirile arheologice ne arată minunate arme de bronz, frumos gravate cu diferite motive — în felul săbilor dela Apa și a securilor dela Someșeni sau Valea Chioarului — și cu o artă desăvârșită. Armele de bronz au apărut față de topoarele și măciucile de piatră ca puștile europene față de lăncile zulușilor, spune tot Gordon Child. Or, chiar dacă comparația este exagerată, prestigiul celor care purtau aceste frumoase arme, care străluceau în soare ca aurul, trebuie să fi fost imens în ochii celor care erau înarmați doar cu străvechiul topor de piatră sau cu ghioaga de lemn. Cine putea să poarte aceste frumoase arme de bronz? Credem că nu mai este nevoie să o spunem, doar aceia care reușiseră să producă peste nevoile lor, fie prin robii prizonieri, fie cu oameni liberi a căror muncă o exploatau. Dar în această vreme,

obiectele de bronz sunt încă rare. Ele apar însă tot mai des, așa încât spre sfârșitul epocii de bronz și începutul epocii fierului vom găsi numeroase depozite de bronzuri între care acelea uriașe despre care am vorbit. Ele conțin acum, pe lângă *arme* : săbii, securi de luptă, vârfuri de lance ; *podoabe* și *unelte* : topoare — așa numitele celturi — dălți, seceri. Este curios faptul că, deși securile sunt foarte numeroase, nu se găsește nicăiri plugul de bronz. Acest lucru ne-ar face să ne gândim că unele obiecte de bronz ar fi putut îndeplini rolul plugului dacă forma lor ar fi mai adecvată acestui scop. Este mult mai probabil însă că, în toată epoca bronzului și până târziu în a doua jumătate a epocii fierului, plugul a rămas tot de lemn. Puțin le păsa bogaților de atunci de chinul cu care cei exploatați spintecau pământul pentru a așeza în el sămânța roditoare ; în schimb aveau grijă — după cum ne arată secerile — să-și vadă recolta strânsă în cele mai bune condiții.

Numărul mare al descoperirilor de obiecte de bronz — circa 500 pentru cele două milenii dinainte de era noastră — ne-ar face să credem că bronzul devenise un bun comun, accesibil tuturor. Or, acest lucru nu este adevărat. Bronzul a rămas în tot timpul folosirii sale un produs scump și numai întrebuintarea masivă a fierului va înfrânge tirania celor care posedau vechiul metal.

Dar cu cele spuse mai sus am ajuns la *treapta superioară* a barbariei. Tabloul pe care ni-l prezintă Engels despre această epocă este atât de sugestiv, încât merită să fie reprodus, în parte măcar, cu atât mai mult cu cât descoperirile despre care am vorbit îl confirmă :

„Averea — scrie Engels — *sporea repede, dar ca avere individuală ; țesătoria, prelucrarea metalelor și celelalte meserii care se diferențiau tot mai mult unele de altele, creau produse tot mai variate și mai perfecționate ; pe lângă cereale, leguminoase și fructe, agricultura producea acum și untdelemn și vin, pe care oamenii învățaseră să le prepare. O activitate atât de variată nu mai putea fi desfășurată de unul și același individ, se produse o a doua mare diviziune a muncii : meseriile se despărțiseră de agricultură. Creșterea continuă a producției, și odată cu aceasta a productivității muncii, ridică valoarea forței de muncă omenestă ; sclavia care pe treapta anterioară abia se năștea și era sporadică, ajunge acum un factor component esențial al sistemului social ; sclavii încetează de a mai fi simple ajutoare, ei sunt mânați cu zecile la muncă pe ogoare și în ateliere. Odată cu scindarea producției în cele două mari ramuri principale, agricultură și meserii, se naște producția în vederea schimbului, producția de mărfuri, și odată cu ea apare negțul exercitat nu numai înăuntrul tribului și la hotarele lui, ci și peste mări. Dar toate acestea pe o scară foarte restrânsă încă ; metalele nobile devin marfa precumpănitoare și generală, marfa - bani, nebatută încă în monedă, care se schimbă numai după greutate.*

Alături de deosebirea dintre oameni liberi și sclavi, apare aceea dintre săraci și bogați — odată cu noua diviziune a muncii se ivesc și o nouă împărțire a societății pe clase. Deosebirea de avere dintre capii de familie sfârșămă vechea comunitate casnică comunistă, acolo unde aceasta se mai păstrase și odată cu ea dispare cultivarea în comun a pământului pe contul acestei comunități. Pământul arabil este dat în folosința familiilor, la început pe un timp limitat — mai târziu pentru totdeauna : trecerea la proprietatea privată de-

*plină se face treplat și paralel cu trecerea dela căsătoria - pereche la monogamie. Familia izolată începe a fi unitatea economică a societății*"<sup>4</sup>.

Din pasajul lung pe care ne-am permis să-l cităm, desprindem trei idei principale, care pot fi ușor exemplificate prin obiectele de metal descoperite în Transilvania.

Este vorba mai întâi de dezvoltarea meșteșugurilor. Rămânând numai în cadrul metalurgiei, ne amintim că am vorbit mai sus de uriașele depozite de bronzuri dela Spălnaca, Uioara și Gușterița, pe care le-am considerat provenind din mari ateliere de turnat bronzuri. Or, nu trebuie să mai insistăm asupra faptului că un atelier în care se produc sute de obiecte de bronz, trebuia să întrebuințeze lucrători, care nu mai aveau timp să se ocupe cu agricultura, ci își câștigau existența din meseria lor.

A doua idee principală este apariția negoțului. De sigur că exista o circulație de bunuri încă din cele mai vechi timpuri, și chiar în epoca metalelor — este de ajuns să pomenim un obiect făcut din aur ardelean, găsit în Egipt încă din timpul dinastiei a doua — securi de luptă ardeleni găsite la Nicolaev, sau în Polonia și chiar și în Suedia, dar aceasta se datora mai mult contactului între populații sau între indivizi decât unui comerț ambulant.

De sigur, a existat și meșteșugarul ambulant, care își vindea singur produsele, așa cum mai găsim și azi tinichigii sau olari care își desfac singuri marfa, dar apariția atelierelor mari pe care le-am pomenit, precum și descoperirea unor depozite mai mici, sunt o dovadă că marfa se fabrica în cantități mari de către meșteșugari și se desfăcea în cantități mai mici de către neguțator.

În sfârșit, *Engels* vorbește despre întrebuințarea metalului ca mijloc de schimb, ca marfă-bani. Se știe că, colierele de aramă în felul celor dela Deva sunt considerate ca o formă sub care era negociat metalul, iar numeroasele verigi de aur de mai târziu, prea mici pentru a putea servi ca brățări, dar care se purtau probabil în păr, sunt socotite tot ca primele forme ale monetei, care încă nu și-a făcut apariția.

De sigur, clasa deosebită a negustorilor bine definită, „... care nu se mai îndelețnicește cu producția, ci numai cu schimbul produselor”, după cum spune *Engels*, apare abia în perioada următoare, când începe civilizația propriu zisă, dar premergătorii lor au apărut mai demult, căci toate aceste tranziții se fac în mod lent și progresiv. În această epocă apar și *banii de metal*, „moneta bătută”, și cu banii de metal apare un nou mijloc de stăpânire a neproducătorilor asupra producătorilor și producției lor. Nu am insistat și nu insistăm asupra apariției monetei, reamintim doar că monete diferite încep să circule în Dacia încă din secolul IV î. e. n.

Iată-ne deci în plină epocă La Tène. Mărturisim că acum tabloul pe care urmărim să-l trasăm nu mai este așa de clar. Informațiile arheologice nu mai sunt așa de bogate cum au fost în epocile anterioare. S'au petrecut în Transilvania în decurs de câteva sute de ani, trei mari invazii — a Cimerienilor în sec. VIII, a Sciților în sec. VII, și a Celților în sec. IV — care au influențat de sigur în mod simțitor viața localnicilor.

Documentele arheologice pe care le avem pentru perioada scitică și pentru perioada celtică provin toate din morminte, în care chiar dacă populația locală ne apare amestecată cu cea nou venită, obiectele de metal sunt aproape întotdeauna de factură streină. Afară de aceasta, fierul de-

venind din ce în ce mai frecvent, obiectele nu mai sunt îngropate în pământul care le-a păstrat pe cele de bronz. Minereul de fier, spune Child e, se găsește aproape în tot locul și nu e nevoie să-l cauți adânc în roca dură, așa încât de multe ori el putea fi prelucrat și de simpli țărani. Totuși primele pluguri de fier pe care le găsim în Transilvania sunt de origine celtică, ceea ce înseamnă că până în sec.III sau II înainte de era noastră agricultura se făcea în aceleași condiții grele ca și mai înainte.

Abia în sec. II și I, după cum ne arată descoperirile din așezările din Moldova și din Muntenia și cele din cetățile dace ale Transilvaniei, fierul devine un mijloc de producție comun și apare în abundență.

Dar cu aceasta vieța robului sau a țaranului nu devine mai ușoară. De o parte umilele căsuțe de nuiel lipite cu pământ sau de lemn, pe care le găsim în săpături, sau le vedem pe Columna lui Traian, de alta puter-nicele cetăți de piatră din munții Orăștiei. Ele nu pot să ne indice decât un singur lucru : mizerie și bogăție, exploatați și exploataitori.

#### NOTE

<sup>1</sup> Fr. Engels, *Originea familiei, a proprietății private și a statului*. Ed. a III-a P. M. R., 1950, p. 169.

<sup>2</sup> *Op. cit.*, p. 169.

<sup>3</sup> *Op. cit.*, p. 170,

<sup>4</sup> *Op. cit.*, p. 171-172.

CU PRIVIRE LA RAPORTURILE DINTRE AUTOHTONI  
ȘI GRECI ÎN AȘEZĂRILE SCLAVAGISTE DIN DOBROGEA

DE

EM. CONDURACHI

Cercetările istorice asupra celor mai vechi așezări sclavagiste de pe țărmul românesc al Mării Negre și asupra raporturilor lor cu populația locală din dreapta și din stânga Dunării încep să capete nu numai un orizont mult mai larg dar și o perspectivă mult mai justă. Orizont mult mai larg, pe măsură ce cercetările arheologice dela noi din țară — urmând exemplul celor mult mai ample și cu mijloace neobișnuit de bogate, efectuate în U. R. S. S. — vor fi sprijinite și extinse. Un început fericit a fost făcut în ultimii doi ani de către Institutul de Istorie și Filosofie al Academiei R. P. R., care a efectuat săpături arheologice în numeroase așezări omenești aparținând epocelor primitivă, sclavagistă și prefeudală. În ceea ce privește perspectiva, ea va deveni mult mai justă pe măsură ce istoricii noștri vor adânci știința marxist-leninistă și vor învăța să mânuiască cheia înțelegerii evoluției umanității, cheie pe care nu o poate da decât aplicarea concepției materialismului istoric. Și în acest sens, cercetările istoricilor sovietici, care frământă de peste trei decenii aceste probleme, pe cât de interesante, pe atât de delicate, pot servi de exemplu istoricilor noștri.

O seamă de probleme apar astfel tot mai stăruitor în fața celor care se ocupă cu cele mai vechi așezări sclavagiste din țara noastră. Vieța economică și socială a coloniilor grecești întemeiate pe malul românesc al Mării Negre a fost studiată izolat de mediul autohton în care ele s'au dezvoltat, neglijându-se faptul că cele două civilizații, care veneau astfel pentru prima oară într'un contact atât de strâns, trebuiau în chip necesar să se influențeze reciproc, constituind cei doi termeni ai unui proces bilateral, în care elementul autohton n'a jucat întotdeauna un rol pasiv. Cercetările sovietice dela Olbia, Berezan, Tanais, Catelino, Kiselovo, Smerdiaki Skeli și alte așezări grecești sau greco-scitice au aruncat o lumină vie asupra raporturilor dintre coloniștii greci și populația locală. Rezultatele acestor cercetări sunt instructive și pentru mediul arheologic dobrogean în care ne apar nouă astăzi coloniile dela Istros, Tomis, Callatis sau acele factorii comerciale mai îndepărtate de la Aigissos și Axiopolis.

Rândurile de față nu intenționează să înfățișeze în amănunt rezultatele și concluziile la care a ajuns știința istorică românească în acest domeniu. Scopul lor este de a aminti o serie de probleme care au preocupat



pe arheologii noștri mai stăruiitor în ultima vreme. Unele dintre aceste probleme își așteaptă rezolvarea dela cercetările viitoare; altele sunt puse astăzi pentru o prealabilă și necesară verificare.

Contactul dintre coloniștii greci din Dobrogea, trecuți definitiv în faza orânduirii sclavagiste și populația băștinașă, a cărei evoluție economică și socială ajunsese în faza superioară a barbariei, reprezintă un fenomen complex ale cărui etape trebuie, în bună parte, precizate de abia de acum înainte. Lucrul acesta ne apare astăzi cu atât mai evident, cu cât arheologia românească trebuie să părăsească poziția statică, idealistă în care a stăruiit decenii de-a-rândul, pășind la o interpretare dinamică, în sensul materialismului istoric, a informațiilor documentare pe care le are, sau le va avea în curând la îndemână. Este deci necesar să precizăm stadiul actual al cercetărilor arheologice din regiunea dobrogeană, integrându-ne procesului de transformare economică, socială și politică a întregului basîn al Pontului Euxin.

Problema contactului dintre coloniștii greci și populația băștinașă din Dobrogea este departe de a fi nouă. Merite excepționale și-a câștigat și în acest domeniu V. Pârvan, ale cărui ipoteze sunt adesea confirmate de cercetările mai noi. V. Pârvan a avut însă, mai înainte de toate, meritul de a-și fi concentrat atenția asupra populației băștinașe, asupra acelei populații care reprezintă pe singurii și pe cei mai autentici strămoși ai poporului nostru <sup>1</sup>.

Mai stărue totuși, încă în cele mai recente studii asupra Dobrogei în antichitate, prezentarea oarecum sinoptică a celor două elemente, în aparență statice, ale acestui proces istoric: Greci și „barbari” la unii, Greci și băștinași la alții. De-a-lungul istoriei câtorva veacuri, aceste două grupe par a înainta oarecum paralel. O analiză mai atentă a faptelor și a materialului documentar dovedește însă un proces unitar și simultan de diferențiere economică și socială, fără de care nu putem înțelege adevărata istorie a Dobrogei în antichitate. Pentru a putea urmări mai în de aproape acest proces, care este departe de a fi simplu, care este complex, fiindcă viața însăși este complexă, trebuie lămurite însă câteva probleme esențiale.

Mai întâi: cine erau, de unde și când au venit coloniștii greci stabiliți pe coasta dobrogeană a Pontului Euxin? Cine erau și în ce moment al dezvoltării lor se găseau triburile băștinașe în mijlocul cărora apăreau noii veniți?

Istoriografia românească a acceptat fără rezerve informația târzie transmisă de Eusebiu, după care cea mai veche colonie greacă din Dobrogea, Istros, a fost întemeiată pe la mijlocul sec. VII, mai exact la 654 î. e. n., de către coloniștii venind din Milet <sup>1</sup>. Informația aceasta părea să fie confirmată de materialul arheologic — fragmente de vase și statuete aparținând stilului arhaic grec — descoperite de V. Pârvan în unele puncte ale așezării sclavagiste dela Istros <sup>2</sup>.

Cercetările sovietice asupra celor mai vechi așezări elenice de pe coasta de Nord a Mării Negre au ajuns la rezultate în parte deosebite de aceste concluzii. Contactul dintre băștinașii regiunilor pontice și exploratori — piraiți sau negustori, dacă nu amândouă deodată — este cu mult mai vechiu și mai complex. Lucrul acesta a putut fi constatat cu destulă precizie, cel puțin în faza mijlocie a barbariei, în epoca bronzului. Pe coasta de Nord a Mării Negre, acest contact poate fi verificat atât pe vechiul drum

de pătrundere prin Caucaz, cât și prin Răsăritul regiunii balcano-dunărene, trecând deci și prin Dobrogea<sup>3</sup>. Un rol important par a-l fi jucat corăbierii carieni, a căror experiență a putut servi primilor exploratori greci. Această ipoteză, în sprijinul căreia nu sunt, deocamdată, decât urme rare, își așteaptă confirmarea în viitoarele cercetări arheologice. Cu acest titlu, ea poate fi pusă însă cu egală valabilitate și pentru Dobrogea. Într'adevăr, unele tradiții literare antice — P o r p h y r i o s din Tir, Periplusul lui A r r i a n, P o m p o n i u s M e l a — vorbesc de un port al carienilor — Καρὼν λιμήν, Carum portus — și de o regiune Καρία, în care ar fi fost întemeiat un astfel de emporion carian, situat la capul Șabla, în Sudul Dobrogei<sup>4</sup>.

Colonizarea greacă propriu zisă a cunoscut mai multe etape. Invățățul istoric sovietic N. A. I e s s e n, căruia îi datorăm cea mai recentă istorie a coloniilor helenice de pe țărmul de Nord al Mării Negre, le prezintă în felul următor: „Procesul de transformare a coloniilor comerciale în centre de producție se desfășură probabil cu destulă repeziciune, nu însă simultan, în diferitele regiuni ale colonizării grecești. Acest proces se poate observa mai întâi în regiunea de Nord-Vest a Mării Negre unde el ia sfârșit la granița între secolele VI și V î. e. n. După vizitarea întâmplătoare a țărmului de către marinarii greci, după o perioadă de factorii temporare, după o perioadă de existență a unor colonii stabile, centre pur comerciale, transformarea acestor colonii în focare de producție constituie a patra etapă în dezvoltarea relațiilor dintre triburile din Nordul Mării Negre și Greci. Numai dela această dată înainte orașele grecești, care au jucat la început rolul de simple intermediare între „Sciti” și metropolă, au devenit o parte organică a complexului cultural al regiunii din Nordul Mării Negre<sup>5</sup>.

Avem deci de a face cu un proces istoric de mult mai lungă durată și mai ales, mult mai complex decât s'a crezut și s'a scris în istoriografia românească. Cercetările sovietice asupra istoriei celor mai vechi colonii grecești din Sudul U. R. S. S. ne ajută, pe de o parte, să distingem mai multe faze și în istoria coloniilor grecești din Dobrogea, ne obligă, pe de altă parte, să coborîm până la începutul, dacă nu chiar până la mijlocul sec. VI î. e. n., întemeierea propriu zisă a orașului Istros. Într'adevăr, dacă ne gândim că de abia pe la mijlocul sec. VII se întemeiau cele mai vechi colonii grecești din Hellespont și din Sudul Mării Negre: pe la 670 Abydos, pe la 650 Lamp-saca, Selymbria și Perinth, pe la 630 Byzanțul, Sinope și Trapezunt, nu mai este posibil să stăruim asupra datei transmise de E u s e b i u, indiferent de valoarea istorică a izvorului care îi stătea la îndemână<sup>6</sup>. Această coborîre a datei întemeierii coloniei dela Istros este cu atât mai firească, cu cât coloniile grecești din Nordul Mării Negre, care au precedat-o, sunt considerate de istoriografia sovietică ca aparținând — cu excepția emporion-ului din insula Berezan — sec. VI î. e. n.<sup>7</sup>. Prezența ceramicii arhaice descoperite la Istros ar trebui deci pusă în legătură nu cu faza propriu zisă a coloniei, ci cu faza anterioară, aceea a unui emporion temporar, mai mult sau mai puțin redus ca așezare și viață economică. Aceasta cu atât mai mult, cu cât cercetările de până acum n'au descoperit urme de monumente sau de așezări locale anterioare sec. VI î. e. n. Cercetările efectuate în cursul anilor 1949 și 1950, în afara cetății, au scos la iveală o serie de fragmente ceramice din epoca arhaică (sec. VII — VI î. e. n.). Ipoteza unui emporion anterior stabilirii coloniei propriu zise se conturează, astfel, tot mai limpede. Cerce-

lări ulterioare vor putea, poate, preciza data aproximativă a întemeierii și istoria primului veac al coloniei dela Istros, într'o epocă deci foarte puțin cunoscută încă. Adăugăm, spre a sublinia odată mai mult interesul pe care îl prezintă această problemă, că de ea se leagă istoria primului contact al coloniștilor greci cu populația băștinașă din Dobrogea. Într'adevăr — și lucrul este deosebit de interesant — alături de fragmentele de vase grecești din epoca cea mai veche, s'au descoperit fragmente bine definite de ceramică indigenă, aparținând treptei superioare a barbariei (faza La Tène), dovedind prezența populației băștinașe, alături de Greci, chiar în interiorul așezării selavagiste dela Istros<sup>8</sup>. Din rezultatele cercetărilor arheologice, se pot deduce acum din punctul de vedere al legăturilor cu Sudul grecesc, într'o primă fază, legăturile comerciale cu centrele din Sud — în special cu Milet și Rhodos — într'o a doua fază, în mod necesar după anii 480 — 470 î. e. n., cu Atena. Oricât de bogată ar fi însă recolta arheologică care dovedește aceste strânse legături comerciale, nu avem de a face decât cu un aspect al istoriei economice a coloniei dela Istros. S'au neglijat legăturile noii așezări helenice și, mai înainte încă, a emporion-ului inițial, cu centrele vecine din Sudul U. R. S. S. și, în special, cu bogata Olbie. Am încercat cu alt prilej să punem în discuție această temă și avem impresia că legăturile dintre Olbia și Istros reprezintă mai mult decât o simplă ipoteză<sup>9</sup>. Într'adevăr, nu trebuie să ne închipuim că o așezare helenică, ca cea dela Istros — emporion, sau adevărată colonie — s'a făcut la întâmplare. Ea a fost în mod necesar precedată de o luare de contact cu populația autohtonă, fiindcă — așa cum a dovedit-o recent arheologia sovietică — nu factorul geografic, ci factorul economic, stadiul de dezvoltare economică și socială a mediului autohton, a fost determinant în alegerea punctului de așezare. O astfel de luare de contact era posibilă numai din partea unor cunosători ai oamenilor și ai locurilor. Credem că rolul acesta au putut să-l joace, în primul rând, coloniștii greci dela Olbia, a căror experiență în acest sector era mai veche. În sprijinul acestei ipoteze avem unele fapte, insuficient apreciate încă, pe care considerăm util să le reamintim și cu acest prilej.

Într'adevăr, cele mai vechi monete de argint din Istros, bătute cam pe la sfârșitul sec. V î. e. n., reprezintă, în parte, o copie fidelă a unor monete din Olbia : pe reversul acestora apare un vultur de mare devorând un delfin. Faptul că o astfel de reprezentare monetară, ilustrând preocuparea de căpetenie a acestor colonii maritime, a apărut pe cele mai vechi monete istriene după modelul monetelor olbiopolitane este departe de a fi lipsit de interes. Ca și mai târziu, tot astfel și în epoca arhaică, reprezentările de pe monetele grecești indică anumite legături politice și, mai ales, economice și culturale, între orașele grecești. Monetele cele mai vechi sugerează în mod firesc ipoteza că, cel puțin în faza inițială, colonia greacă dela Istros s'a putut desvolta sub auspiciile Olbiei. Mai înainte chiar de apariția monetelor istriene, în acest sector dobrogean au circulat monetele, mult mai vechi, ale aceleiași colonii dela Olbia, dovadă un *aes grave* olbian, descoperit în vecinătatea Istriei, pe locul vechii Salsovia<sup>10</sup>.

Chiar și într'o epocă ceva mai târzie, când fiecare dintre aceste colonii grecești își consolidase legăturile economice și politice în regiuni oarecum bine precizate, în interiorul regiunii lor proprii, orașul Istros apare activ nu spre Vest, pe teritoriul ce avea să constituie Dacia, așa cum s'a crezut multă vreme, ci în spre Sud și mai ales în spre Nord, într'o regiune vecină

cu aceea în care era activ mai ales comerțul olbiopolitan. Intr'adevăr, contrar celor afirmate până acum în istoriografia românească, urmele negustorilor greci din coloniile dobrogene nu apar atât de frecvente dincolo de Dunăre, în Muntenia, Oltenia sau Transilvania, adică în regiunile triburilor geto-dace. Este drept că influența greacă, uneori mai intensă, alteori mai slabă, este departe de a lipsi în această regiune. Cercetările arheologice, confirmate de cele numismatice, arată că această influență greacă vine de mai departe, prin intermediul triburilor trace din Sudul Dunării, ele însele puternic influențate de civilizația greacă. În ceea ce privește activitatea negustorilor dela Istros, mai apoi a celor dela Tomis și Callatis, ea s'a desfășurat în Dobrogea și la Nord de Dunăre, în Moldova și chiar mai departe. Monete istriene s'au descoperit recent în regiunea Vasluiului. Două tezaure descoperite mult mai la Nord, unul lângă Cracovia, altul în Ucraina, la Uiscunshije Choutara și cuprinzând monete istriene, dovedesc că limita nordică a circulației acestor monete este cu mult mai ridicată decât se credea până acum, pătrunzând chiar în regiunea dominată exclusiv de comerțul orașelor grecești din Sudul Rusiei<sup>11</sup>. Chiar dacă nu putem afirma, întemeindu-ne pe aceste două informații, că negustorii istrieni au pătruns ei înșiși până în această regiune, faptul că monetele lor apar aici, împreună cu cele bătute în orașele din Sudul U. R. S. S., este o dovadă evidentă de contact comercial între Istros și celelalte orașe pontice dela Nord. Legăturile cu regiunile din Nord urmează, în parte, direcția pe care o dovedește activitatea comercială a orașelor pontice de pe țărmul sovietic. De altfel, deși extrem de rare, nu lipsese nici unele informații scrise cu privire la legăturile dintre Olbia și orașele dobrogene. Herodot însuși amintește căsătoria regelui scit Ariapeithes, care, prin intermediul Olbiopolitanilor, luă în căsătorie o femeie greacă din Istros, mama viitorului rege Skyles<sup>12</sup>. Dintr'o inscripție ne este cunoscut numele lui Ponticos, fiul lui Nelkios, din Olbia, care ridică la Tomis în sec. IV î. e. n., un altar în amintirea fiului său Satyros. Se pare că au existat legături strânse — cel puțin în faza inițială — între Callatis și Chersones, amândouă colonii ale orașului Heraclaea pontică<sup>13</sup>.

N'am fi stăruiat poate atât de mult asupra tuturor acestor amănunte dacă ele nu atingeau în chip direct unul din aspectele cele mai interesante ale istoriei coloniei dela Istros. Colonia dorică dela Callatis și, cu atât mai mult, cea dela Tomis, întemeiate într'o epocă mai târzie, când procesul de roire colonială era oarecum încheiat, nu au stârnit în istoriografia greacă interesul pe care l'a deșteptat, într'un anumit sens, colonia dela Istros. Vom aminti ceva mai departe, ecoul acestui interes păstrat, de pildă, în *Politica* lui Aristotel.

Cu aceasta nu am amintit însă decât una din componentele problemei originii coloniilor grecești din Dobrogea. Cea de a doua componentă, adesea mult subapreciată, este aceea reprezentată de mediul economic și social local, de populația autohtonă în mijlocul căreia s'au stabilit aici primii coloniști greci. Istoriografia burgheză, a cărei atitudine a fost întotdeauna părtinitoare față de problema coloniilor grecești — reflex al interesului burgheziei capitaliste și imperialiste față de problema colonială în genere — istoriografia burgheză a considerat întemeierea și dezvoltarea acestor colonii drept un proces unilateral, în care rolul principal l-au jucat dela început și până la sfârșit Grecii, purtători ai unei civilizații superioare, răspândind cul-

tura helenică în mijlocul unei populații locale adesea pasive, care își schimba produsele sale cu mărfurile grecești, rare și prețioase ca formă și conținut. Istoriografia sovietică a dovedit însă că, în întreaga istorie a coloniilor grecești avem de a face cu un proces bilateral, în care Grecii n'au jucat întotdeauna rolul activ, iar populația locală n'a rămas niciodată pasivă. Influența greacă asupra acestei populații locale a fost incontestabilă. Ea a grăbit chiar un proces de diferențiere economică și socială asupra căruia va trebui să revenim. Nu numai odată se poate vorbi însă — dovezile nu lipsesc — și de o influență a băștinașilor asupra comunităților sclavagiste helenice. În studierea acestei desfășurări complexe a vieții economice și sociale de pe teritoriul țării noastre, numeroase sunt încă problemele care își așteaptă răspunsul dela cercetările arheologice viitoare.

Am amintit mai sus — și lucrul acesta trebuie să stăruie în mintea noastră — că alegerea locului unei așezări sclavagiste grecești pe țărmul pontic — ca și în altă parte de altminteri — nu era atât de mult în legătură cu condițiile mediului geografic — deși ele nu erau cu totul străine — ci cu condițiile economice și sociale ale mediului autohton. Cu alte cuvinte, era necesar ca acest mediu local să fi ajuns în dezvoltarea sa economică și socială la un stadiu care să-l facă apt pentru schimburile comerciale, schimburi care reprezentau rațiunea însăși de a exista a coloniștilor plecați din patria lor în urma unui proces de diferențiere economică și socială, grăbit de primele forme ale economiei sclavagiste helenice. Cei noi veniți pe coasta pontică nu puteau să se stabilească în regiuni izolate, ci dimpotrivă, în regiuni populate și cu necesități de schimb care făceau posibilă dezvoltarea acestor raporturi comerciale. Cercetările arheologice vor trebui să studieze cât se poate de atent urmele acestei populații autohtone din imediata apropiere a așezărilor helenice. Nu va fi o surpriză dacă se va dovedi uneori chiar pe însuși locul acestor colonii — așa cum, recent, avem dovada pentru așezarea dela Istria — prezența elementului autohton. Acest lucru a fost verificat, în cazul celui mai vechiu emporion comercial din Nordul Mării Negre de pe insula Berezan, din fața Olbiei. Cercetările arheologice sovietice au dovedit că așezarea helenică dela Berezan s'a suprapus unei așezări mai vechi autohtone. S'ar putea afirma, într-o anumită măsură, acest lucru și pentru cazul Olbiei însăși, al cărei nume pare să trădeze o origine prehelenică. Pentru Istros s'a afirmat că insula — astăzi peninsula — pe care este așezată colonia, n'a fost locuită până la venirea Grecilor. Urme arheologice mai vechi, ca și cele descoperite în campania anului 1950, infirmă această concluzie cu mult prea categorică. La Callatis, lucrul acesta este încă și mai evident. În regiunea imediat vecină, s'au putut identifica urme arheologice mult mai vechi, aparținând fazei mijlocii a barbariei<sup>14</sup>. Ulterior, se va putea verifica dacă această așezare a dăinuit neîntrerupt până în sec. V î. e. n., când putem vorbi de întemeierea orașului Callatis, sau dacă, din motive pe care nu le cunoaștem încă, populația băștinașă s'a retras spre interior. Am putea adăuga faptul, relevant de mai multă vreme, că însuși numele orașului Tomis ar putea indica o așezare prehelenică, deși nu avem până acum nicio indicație arheologică în acest sens.

Cine erau acești băștinași și în ce măsură evoluția lor economică și socială a putut promova dezvoltarea celor mai vechi așezări sclavagiste dela Istros, Callatis și Tomis? Cercetările arheologice cu privire la epoca barbariei, efectuate până acum în țara noastră, nu s'au ocupat de Dobrogea.

Din puținul care se știe până acum, reiese totuși prezența unor așezări omenеști chiar din epoca sălbăticiеi. Amintim, în acest sens, descoperirile dela capul Midia și dela Topalu, pe malul drept al Dunării. Vieața a continuat și s'a dezvoltat neîntrerupt în Dobrogea, începând chiar din paleolitic. Formele de vieață materială descoperite în numeroase stațiuni neo- și eneolitice, aparținând treptei de mijloc a barbariei — dintre care amintim în special pe cele descoperite la Cernavodă și Atmăgeaua Tătărăscă — vădesc o mare asemănare cu formele caracteristice așezărilor contemporane din Muntenia, dela Boian și Gumelnița. Populația autohtonă din Dobrogea face parte din același grup de triburi constatate arheologic în Muntenia și, în general, în regiunea balcano-dunăreană<sup>15</sup>.

Cu atât mai regretabil este faptul că informațiile noastre cu privire la faza superioară a barbariei din Dobrogea s'au datorit, nu unor cercetări sistematice, ci unor descoperiri întâmplătoare, cu cât, tocmai la sfârșitul acestei faze, se va stabili contactul între populația autohtonă și primii coloniști greci.

Oare înainte sau după această dată, putem vorbi de prezența unor elemente scitice în Dobrogea? Răspunsul la această întrebare nu se poate da deocamdată, după cum nu știm încă în ce măsură urmele de civilizație materială, aparținând formelor artistice scitice, aparțin unui element etnic deosebit de acela al vechilor locuitori, sau reprezintă — așa cum au putut preciza arheologii sovietici, studiind etnogeneza triburilor preslave — forme de manifestare ale fazei culturale scitice, adoptate de populația locală. Aceasta este o problemă care depășește, cel puțin pentru moment, stadiul actual al cercetărilor noastre. De răspunsul dat la această întrebare depinde valabilitatea multora din ipotezele emise cu privire la legăturile vechilor colonii grecești cu populația băstinașă din Dobrogea.

Ceea ce nu se poate tăgădui însă, date fiind informațiile documentare arheologice și literare, contemporane, sau mai târzii — este faptul că a existat un moment — care rămâne să fie precizat de cercetările ulterioare, — despre care putem vorbi mai ales în Dobrogea, în regiunea pontică, de prezență a unor elemente scitice, purtătoare ale unor noi forme de civilizație, asemănătoare celor pe care le-au întâlnit în Sudul U. R. S. S. coloniștii stabiliți pe coasta de Nord a Pontului Euxin. Prezența acestor elemente scitice este documentată arheologic în Dobrogea prin monetele regilor sciți, de care vom avea prilejul să ne ocupăm ceva mai în de aproape<sup>16</sup>. Fără să putem intra în amănunte, care urmează să fie studiate cu atenție, se pare, cel puțin deocamdată, că aceste elemente scitice au coborât cu timpul — de voie sau de nevoie — mai ales în partea de Sud a Dobrogei, adică în acea regiune unde se constată, în sec. III î. e. n., unele formațiuni politice care erau conduse de către „regii” sciți. Intr'o primă fază, care cuprinde probabil tot secolul V, întreaga Dobrogea este acoperită, ca o pânză de apă, de elemente scitice, păstrând încă legături directe cu triburile scitice din Sudul U. R. S. S. Un reflex al acestor legături directe, pe de o parte, al legăturilor, de sigur strânse între Istros și Olbia, pe de altă parte, este informația transmisă de Herodot cu privire la istoria familiei regelui scit Ariapeithes și a fiului său Skyles, al cărui sfârșit a avut loc, pare-se, undeva în vecinătatea coloniei noastre pontice. Putem vorbi oare, pentru a urmări șirul evenimentelor povestite de Herodot, de prezența unor elemente cimmeriene în Dobrogea, precedând pătrundera elementelor scitice? Men-

hirul dela Hamangia — asemănător monumentelor similare din Sudul U.R.S.S., pe care unii arheologi le atribuiau Cimmerienilor — ar fi putut indica acest lucru<sup>17</sup>. După cum a fost dovedit însă de curând de către învățatul sovietic J e l n i ț c h i, pe teritoriul unde s'au descoperit astfel de monumente nu mai putem presupune că au fost așezate triburile Cimmerienilor, care trebuie căutați mai spre Răsărit, în regiunea Cubanului<sup>18</sup>. În concluzie, probabil că trebuie să renunțăm la originea cimmeriană a menhirului dela Hamangia.

Nu trebuie să uităm însă nicio clipă că fondul etnic al Dobrogei îl constituie, atât înainte de treapta superioară a barbariei, cât și mai târziu, în perioada orânduirii sclavagiste, acea populație pe care textele literare antice o denumesc Traci sau Geți. V. P â r v a n stăruie, cu drept cuvânt, în a numi populația dobrogeană pe care o întâlneau Grecii și, mai târziu, Romanii din Pontul Stâng, populație traco-scită, așa cum în Sudul U. R. S. S. putem vorbi de o populație scito-sarmată. Este drept că, sub acest nume cuprinzător din punct de vedere etnic, se ascund unele diferențe economice, sociale și politice care ne interesează în de aproape și pe care coloniștii greci din orașele noastre pontice au știut de sigur să le exploateze. Este vorba, deci, de o problemă destul de complexă pentru a nu putea fi încă decât vag intuită, dar care pentru aceasta nu poate reține mai puțin atenția noastră: în ce măsură au exercitat, cel puțin pentru un timp, triburile scitice pătrunse în Dobrogea, o stăpânire economică și politică asupra populației mai vechi, autohtone, căreia textele îi dau numele de Geți? Faptul ne interesează în primul rând pentru motivul că Grecii colonizați aici puteau să-și desfășure activitatea lor comercială stabilind o legătură cu șefii triburilor locale, al căror spor de produse putea constitui obiectul acestui schimb. Pofla de câștig a acestor șefi a înăsprit exploatarea elementelor locale, grăbind un proces mai vechiu de diferențiere economică și socială, care va duce la apariția primelor forme sclavagiste în viața populației autohtone din Dobrogea.

Nu trebuie să ne închipuim însă că această exploatare, înăsprită prin contactul șefilor sciti cu negustorii greci, s'a exercitat numai asupra populației geto-dace din Dobrogea. Au fost exploatate în egală măsură de către șefii sciti și elementele mai sărace din înseși triburile scitice care vor cunoaște, în acest sens, o evoluție asemănătoare cu aceea a vechii populații autohtone. Mai mult încă. Apariția ceva mai târzie, în Nordul Dobrogei, a statului regelui Zyraxes<sup>19</sup>, este o dovadă de netăgăduit că și în sânul populației getice, acoperite de valul politic și cultural scitic, s'a consumat aceleași procese de diferențiere economică și socială care a dus, după o evoluție pe care am dori să o cunoaștem mai bine, la constituirea unei clase dominante. „Statul” regelui Zyraxes reprezenta, din punctul de vedere al evoluției sociale, un instrument de exploatare și represivitate în mâna acestei păături dominante getice. În forme mai modeste, triburile getice din Dobrogea au cunoscut deci o viață economică și politică asemănătoare triburilor înrudite de dincolo de Dunăre și Carpați, care participă la formarea statului sclavagist dac. În Dobrogea, acest proces a putut fi grăbit prin contactul cu lumea sclavagistă din coloniile grecești.

După cum era firesc, un proces cu totul asemănător, ceva mai bine precizat și deci mai consistent, s'a petrecut în viața triburilor scitice stabilite în Dobrogea, în mijlocul populației getice.

Faptul că se constată documentar unul sau mai multe „regate” scitice, mai ales în Sudul Dobrogei, în apropierea orașelor Callatis, Dionysopolis, și mai la Sud, Odessos, constituie cea mai autentică dovadă în acest sens. Problema raporturilor dintre aceste orașe grecești și „regii” sciți este însă mult mai vastă și ea nu ar putea fi desbătută cu toate amănuntele necesare înțelegerii ei, în cadrul strâmt al acestui articol. Unele aspecte ale problemei trebuie să rețină totuși măcar pentru o clipă atenția, fiindcă ele fac parte integrantă din complexul economic și politic căruia îi aparțin coloniile pontice grecești.

Se știe că, în veacul III î. e. n., triburile scitice au participat, alături de coloniștii greci, la unele conflicte care au pus față în față orașele pontice și statul macedonean, mai ales în timpul lui Filip II și al lui Ly-simach<sup>20</sup>. Insuși faptul acestei alianțe greco-scitice vorbește dela sine. La această dată, Sciții erau constituiți în unele formațiuni politice ai căror șefi se intitulau, după modelul grecesc, *basileis*. Faptul acesta presupune, în mod necesar, organizarea societății scitice în clase diferențiate din punct de vedere economic și social. Sciții nomazi de altădată, pătrunși în Dobrogea în mijlocul populației autohtone, începuseră să evolueze către o viață sedentară, în care agricultura apare alături de preocuparea, mult mai veche, a creșterii vitelor. Schimburile comerciale cu Grecii — în care comerțul cu grâne și sclavi juca un rol deosebit de însemnat — au provocat această evoluție, grăbită de interesul clasei dominante scitice de a avea, în vederea acestui schimb, un cât mai mare spor de produse agricole. Așa ne explicăm faptul că, mai târziu, în *Naturalis Historia*, Pliniu cel Bătrân dă acestor Sciți dobrogeni numele de *Scythae Aroteres*, Sciți agricultori. Nu știm în care din numeroasele sale izvoare de informație a găsit Pliniu o astfel de denumire, care, la această dată, nu mai pare a fi, ca pe vremea lui Herodot, ecoul unor diferențe etnice, ci traduce o realitate de ordin economic și social. Amintim faptul că istoricii sovietici sunt astăzi de acord să vadă în acei *Sciți-agricultori*, amintiți de Herodot ca trăind în interiorul Ucrainei, triburi preslave, deosebite etnic de Sciții nomazi, stabiliți pe coasta de Nord a Mării Negre<sup>21</sup>. Nu credem că acesta poate fi cazul Sciților agricultori din Dobrogea, amintiți de Pliniu cel Bătrân, care dădea în felul acesta un sens literal, și nu unul etnic acestui nume. Interpretarea pe care încercăm să o dăm rămâne însă să fie verificată mai în de aproape, fiindcă, în orice caz, este probabil că alături de Sciți, în sectorul „regilor” sciți, se găsea și populația getă din Dobrogea, care practica într'adevăr agricultura de câteva milenii. Din sânul acestei populații getice, alimentată de elementele înrudite de peste Dunăre, s'au recrutat acei numeroși sclavi vânduți în lumea greacă, pe care îi amintesc, de pildă, comediiile lui Menandru din Atena. Ne interesează însă, deocamdată, faptul existenței acestor formațiuni politice scitice și conținutul lor economic și social.

Care erau raporturile dintre acești șefi sciți și orașele grecești vecine, ajunse, la această dată, în cea de a patra etapă a istoriei lor — în aceea a unor centre de producție — constituind în felul acesta un element important al complexului economic și politic pontic? Nu se mai îndoieste nimeni astăzi că aceste colonii grecești, a căror posibilitate de existență era legată de bunele raporturi cu triburile din interiorul ținutului dobrogean, au acceptat, într'un sens sau într'altul, protecția, de sigur plătită, a șefilor



acestor triburi sau confederații de triburi. Întărit prin forme bine precizate sau nu, acest gen de raporturi de subordonare nu a stânjenit câtuși de puțin autonomia politică și economică a cetăților sclavagiste grecești, de pe urma cărora șefii triburilor locale trăgeau numeroase foloase. Așa cum au dovedit-o studiile asupra regatului bosporan — amintim în special pe cele ale istoricilor sovietici *Jebelev* și *Haiduchevici*<sup>22</sup> — rolul important în conducerea acestei deosebit de interesante formațiuni politice nu l-au jucat întotdeauna Grecii, ci clasa dominantă băstinașă, din sânul căreia a provenit chiar o dinastie locală. Ceea ce ne interesează în momentul de față este faptul că, în raporturile dintre șefii triburilor locale și coloniștii greci, această situație, în aparență minoră, era departe de a constitui o excepție. Este un lucru constatat că, în alte orașe pontice, ca de pildă la Olbia, șefii triburilor indigene aveau locuințe în interiorul orașului, grăbind astfel un proces de helenizare care, în cazul lui Skyles, i-a fost de-a-dreptul fatal. Regii sciți din Dobrogea își alcătuiseră deci micile lor „state” în apropierea orașelor sclavagiste grecești, cu care aveau atât de strânse legături.

Până unde mergea autonomia acestor orașe? Cuprindea ea oare și un anumit teritoriu în jurul orașului, așa cum va cuprinde în epoca romană? Nu știm încă ce fel de raporturi existau, în cadrul acestei autonomii, între coloniștii greci și populația negrească din imediata vecinătate a orașului. Problema este cu atât mai interesantă cu cât, la Callatis, de pildă, există unele monumente a căror prezență ne obligă să formulăm oarecare îndoieli în privința posesiunii absolute a unui *territorium extra muros*, așa cum putem vorbi, în epoca romană, pe baza informațiilor epigrafice, de *terrae Callatianorum*, sau de un *territorium histricense*. Ne referim la cele două morminte monumentale, zise scitice, dela Mangalia. Tehnica arhitectonică greacă, datând, după toate aparențele, din sec. III î. e. n., nu implică o apartenență greacă, fiindcă — cel puțin așa apare deocamdată — întreaga necropolă greco-romană din Callatis întrebuințează un alt gen de construcție a mormintelor. Este drept că nu putem afirma nimic precis, deoarece nu cunoaștem nici inventarul, nici contextul arheologic al acestor morminte, dintre care unul este situat chiar la marginea orașului. Dacă se va confirma, după cum avem impresia, că astfel de morminte aparțin unor reprezentanți ai claselor dominante scite, locuind în imediata vecinătate a orașului, dacă nu chiar în parte și în oraș, exercitând astfel o anumită autoritate până sub zidurile callatiene, problema raporturilor dintre orașele pontice și formațiunile politice scitice va avea o necunoscută mai puțin.

O inscripție recent descoperită la Varna, pe locul fostului oraș Odessos, aduce în acest sens informații noi, confirmând prezența chiar în orașul grec a unui fel de guvernator al regelui trac Sadal<sup>23</sup>. În acest sens, problema monetelor bătute de regii sciți, pe lângă interesul general istoric, prezintă și un aspect special, determinat tocmai de aceste legături politice și economice cu orașele grecești. Într'adevăr s'a constatat că aceste monete scitice nu numai că au o factură curat helenică, ca tehnică și iconografie, dar mai au însemnate pe ele, ca semn de autenticitate, chiar numele unor magistrați greci, nume care, în unele cazuri, este identic cu acela al magistraților indicați pe propriile monete ale orașelor respective. Credem, în continuare, că aceste monete au fost bătute pentru regii sciți „protectori” ai orașelor pontice respective — dintre care cunoaștem deocamdată

pe un Kanites, Acrosas, Ailios, Sarias — nu la reședința lor din interiorul Dobrogei, ci chiar în atelierele monetare grecești, de către meșterii acestor ateliere și cu autentificarea magistratului local. Moneta proprie a regilor sciți însemna și un venit, dar și o confirmare a situației politice pe care ei o creaseră, atât față de orașele grecești, cât și față de populația scito-getă de pe cuprinsul statului respectiv.

Capitol deosebit de interesant nu numai al numismaticei pontice, dar și, în general, al întregii istorii a Dobrogei în perioada sclavagistă, problema monetelor greco-scitice nu poate reține mai multă vreme atenția noastră, în cadrul acestei prezentări. Digresiunea pe care am făcut-o era necesară, în măsura în care interesa originea acestor formațiuni politice, ai căror șefi se intitulează pompos *basileis*, formațiuni care reprezintă produsul unei diferențieri economice și sociale în sânul societății autohtone scito-gete, diferențiere grăbită de contactul cu lumea sclavagistă helenică. Această digresiune era de asemenea necesară, în măsura în care interesa istoria raporturilor populației autohtone cu coloniștii greci de pe țărmul pontic. Care era situația mediului autohton la începutul erei noastre, o știm ceva mai bine dintr-o serie de izvoare arheologice, epigrafice și literare pe care le-a folosit din plin V. Părvan, în numeroasele sale lucrări asupra situației Dobrogei în vremea romană. Ele amintesc, pe lângă Geții și Sciții cunoscuți mai înainte, unele elemente recent colonizate, veterani romani, *Bessi* și *Lai consistentes*<sup>24</sup>. Ele amintesc chiar aproape de începutul erei noastre, pe un Cotys, rege trac, basileu eponym la Callatis<sup>25</sup>. Nu ne putem opri asupra acestui capitol al istoriei economice și sociale a Dobrogei întru câțva mai binecunoscut, deși raporturile juridico-economice caracterizând aceste diferite categorii ale populației dobrogene merită cu prisosință atenția noastră.

Este timpul să ne întoarcem însă la cea de a doua componentă a acestui proces bilateral pe care ni-l prezintă istoria complexă a Dobrogei în perioada sclavagistă. Vom încerca, adică, să precizăm — pe cât ne îngăduie informațiile avute la îndemână — reflexul pe care l-au avut în interiorul coloniilor grecești înseși legăturile economice și politice cu populația autohtonă. În interpretarea dialectică a informațiilor arheologice sau literare privind istoria coloniilor pontice — și lucrul este valabil pentru toate orașele-state sclavagiste — istoricii sovietici au adus precizări deosebit de instructive asupra acestui proces bilateral, în care și Grecii joacă uneori un rol oarecum pasiv.

Trebue să distingem mai întâi, în istoria economică și politică a orașelor pontice, o deosebire între situația din sec. VI și cea din sec. V. î.e.n. Este vorba, deosebit, odată cu trecerea definitivă a acestor orașe în etapa comercială, de apariția aceluiași proces de diferențiere economică și socială amintit mai sus, de astădată însă, în lumea greacă.

În epoca mai veche, în primele timpuri ale formării sale, colonia dela Istros a cunoscut pentru scurtă vreme un regim oarecum patriarhal, similar cu acela al tuturor orașelor grecești. Lumea greacă din care se desprinseseră coloniștii trăia încă în faza de trecere spre epoca sclavagistă, sau, în orice caz, mai păstra încă forme economice și sociale din faza anterioară a desagregării societății gentile. Incetul cu incetul însă, magistraturile orașului au fost monopolizate de un număr restrâns de cetățeni, îmbogățiți prin exploatarea celorlalți locuitori ai orașului și prin schimbul tot

mai activ cu șefii triburilor înconjurătoare, ei înșiși exploatând tot mai mult pe concetățenii lor. În lumea pe care Grecii o numeau „barbară”, această exploatare a dus, cum am spus mai înainte, la desagregarea societății primitive și la apariția — mai ales în regiunile apropiate de sectorul helenic — a primelor forme ale societății sclavagiste. În lumea helenică dela Istros, care adusesse cu ea forme economice și sociale sclavagiste gata încheiate, această exploatare a dus la constituirea unei oligarhii, pe care o amintește un pasaj deosebit din cartea VIII a *Politicei* lui Aristotel<sup>26</sup>.

Cunoaștem în parte, datorită unor informații epigrafice, această oligarhie, care monopolizează magistraturile orașului, transmitându-le din tată în fiu. V. Părvan a publicat fragmentele unor decrete onorifice ale membrilor familiei lui Theodotos. Fiii și nepoții acestuia — Hippolochos și Hegesagoras, Theoxenos și Hippolochos, Xenocles și Theoxenos — au moștenit în cursul secolelor V și IV î. e. n. demnitatea de magistrat eponym al orașului<sup>27</sup>.

Exemple de felul acesta se găsesc și în alte orașe pontice, mai ales în marile centre sclavagiste din nordul Pontului. Istoricii burghezi amintesc mereu faptul că aceste magistraturi sau demnități sacerdotale presupuneau sacrificii materiale din partea acestor cetățeni, care își luau astfel de sarcini pentru binele patriei lor. Ei uită însă să adauge că aceste cheltueli reprezentau doar o mică parte din beneficiile pe care această oligarhie le realiza din exploatarea comerțului și a atelierelor cetății. Există cazuri, cum este de pildă acela al lui Protogenes din Olbia, care a cheltuit sume mari — o parte numai dintr-o avere imensă — fie plătind darurile cuvenite șefilor triburilor vecine orașului, fie iertând datoriile contractate față de el de concetățenii săi mai săraci. În interpretarea istoricilor idealști, toate aceste acte reprezintă manifestări generoase, justificând pe deplin decretele onorifice din textul cărora cunoaștem astfel de întâmplări. „*Dacă în momentele grele din viața Olbiei, adaugă istoricul sovietic L. M. Slavin, Protogenes și alți bogătași dădeau orașului pâine pe datorie și bani cu împrumut, prin aceasta ei au vrut în primul rând să-și asigure activitatea lor obișnuită în viitor*”<sup>28</sup>.

Am comentat cu alt prilej pasajul amintit mai sus, al *Politicei* lui Aristotel, care vorbește despre trecerea, în orașul Istros, dela o constituție oligarhică la o constituție democratică de tip sclavagist. Astfel de frământări, rezultat al unor contradicții economice și sociale în sânul oligarhiei istriene, par a data cam de pe la sfârșitul veacului V î. e. n. Credem că la această dată putem vorbi și în istoria coloniei dela Istros de trecerea la cea de a patra etapă — dela tipul de oraș comercial, la acela de centru de producție — pe care o distinge cu atâta pătrundere istoricul sovietic Iessen în lucrarea amintită mai sus. Această trecere spre o nouă etapă a vieții economice a orașului pare să coincidă cu apariția monetei istriene dela anul 400 î. e. n., fenomen deosebit de interesant și caracterizând un moment culminant al dezvoltării economice și sociale a orașelor pontice<sup>29</sup>.

Lupta nu s'a dat însă numai între cele două partide istriene, aparținând aceleiași clase exploatatoare sclavagiste. Există și la Istros, ca și în celelalte colonii pontice, o masă de cetățeni săraci de pe urma procesului de diferențiere economică și socială, lipsiți de drepturi politice reale, alături de masa celor fără drepturi, sclavi și tolerați.

În compoziția populației orașelor pontice - deci și aceleia dela Istros - intra, pe lângă cetățenii de origine greacă, și un număr destul de mare de Mixhellenes, pe care Herodot îi amintește la Olbia încă din veacul V, categorie socială fără drepturi politice, derivând din căsătoriile mixte greco-scite sau greco-trace. Inscriptiile care amintesc elemente aparținând acestei categorii sociale confirmă, pentru vremuri mai recente, informațiile lui Herodot. Participarea lor la frământările sociale și politice din orașele pontice va fi tot mai activă, cum reiese, de altfel, pentru Olbia, din decretul lui Protogenes. Se menționează în acest text faptul că, în timpul atacului lui Zopyrion - generalul lui Alexandru cel Mare - și al luptelor cu Galații și Skirii, conducerea orașului Olbia a putut obține participarea la luptă a selavilor și a vecinilor greco-sciti ai orașului - acei Mixhellenes - numai în schimbul unor mari concesiuni: eliberarea selavilor și trecerea lor în lista cetățenilor orașului<sup>30</sup>.

Avem de altminteri și unele informații arheologice asupra acestei păături sociale sărace, locuind alături de cetățenii istrieni sau olbiopolitani. Săpăturile dela Istros și Olbia au scos la iveală, pe lângă morminte sau locuințe vechi din sec. VI, cu inventar specific helenic, și morminte cu mult mai modeste, conținând vase sărăcăcioase de proveniență locală, care vor fi servit, în primul rând, acestei populații greco-barbare. Existența acestei categorii sociale este, astfel, pe deplin confirmată atât de unele informații scrise, cât și prin cele epigrafice sau arheologice. Probabil că această sunt unii dintre acei „străini” pe care îi amintește Aristotel, când spune că au provocat o răscoală la Apollonia Pontica<sup>31</sup>. Nu este greu să ne închipuim care va fi fost atitudinea acestei categorii sociale sărace și exploatate, față de reprezentanții clasei înstărite a negustorilor și patronilor lor. Nu este greu de admis, iarăși, că în conflictul dintre cele două partide dela Istros, tabăra micilor negustori și meseriași din mijlocul cărora se recrutau dușmanii partidei oligarhice, a putut face apel la categoria cea mai exploatată - cetățeni sau Mixhellenes - cu drepturi, sau fără drepturi. Faptul, iarăși, că această populație exploatată a continuat - la Olbia, de pildă, pentru care avem știri - să ia parte tot mai activă la luptele politice, ori de câte ori s'a ivit prilejul în secolele următoare, dovedește că trecerea dela regimul oligarhic la cel democratic selavagist n'a însemnat pentru ea decât să-și schimbe stăpânul. Nu avem însă nicio știre de acest fel, care să ne îngăduie să urmărim mai departe această luptă de clasă la Istros, așa cum o putem face în unele colonii pontice din Sudul U.R.S.S.

Deși sărace, informațiile nu lipsesc asupra evoluției economice, sociale și politice a coloniei helenele dela Istros, evoluție determinată de raporturile de producție specifice ei. Lumea selavagistă din coloniile helenele a grăbit, pe de o parte, un proces de diferențiere economică și socială în mijlocul populației autohtone, dar a suferit ea însăși, pe de altă parte, efectele procesului pe care-l provoca, în parte, prezența ei în această regiune.

Un alt efect al raporturilor dintre coloniștii greci și populația autohtonă a fost influențarea reciprocă oglindită de unele aspecte de suprastructură. Această influențare reciprocă nu s'a mărginit numai la forme de modă greacă în lumea autohtonă, sau la forme scitice în lumea greacă, așa cum, pentru Olbia, le amintește, surprins, în sec. I, călătorul grec Dion

Crisostomul. Mai sensibilă la astfel de influențe, viața artistică și religioasă de pe țărmurile Pontului Euxin a căpătat uneori formele specifice acestei simbioze greco-autohtone. Elemente helenice și scito-iraniene, helenice și scito-trace s'au amestecat, dând naștere unei civilizații pe care cu drept cuvânt o putem numi pontică. Nu este locul să stăruim aici asupra tuturor acestor elemente, recent și amplu prezentate în unele lucrări sovietice, ca de pildă acelea ale lui Blavațchi și Haiduchevici. Deși avem mult mai puține informații decât cele recoltate în regiunea de Nord a Mării Negre, în Dobrogea s'a petrecut un fenomen similar. Cercetările arheologice din țara noastră vor trebui să se îndrepte cu toată atenția și asupra acestui aspect al problemei coloniilor grecești, insuficient studiat până acum. Felul în care civilizația sclavagistă greacă a influențat modul de traiu, în special al păturilor suprapuse autohtone, este ceva mai bine cunoscut. Nu lipsesc însă unele informații, care dovedesc că și Grecii din coloniile pontice au suferit o influență, fie ea cât de ușoară, din partea populației autohtone. Două exemple luate din viața religioasă a Grecilor din Pontul Stâng pot să fie, în acest sens, instructive. În regiunea dela Nordul Mării Negre s'a constatat prezența unui cult străvechiu al zeiței pământului, adoptat și cultivat cu stăruință de coloniștii greci<sup>32</sup>. Deși dovezile pe care ni le oferă, în special, numismatica dobrogeană aparțin unei epoci mai târzii, ele dovedesc și aici un cult similar. S'ar putea obiecta că la această dată — este vorba de epoca helenistică — o mai mare influență putea veni din lumea greacă meridională, atât de entuziasmată de misterele mării zeițe dela Samotrace. În coloniile grecești din Marca Neagră acest cult este cu mult mai vechiu însă și el a căpătat în epoca helenistică doar forme noi de manifestare.

Faptul că lumea greacă din aceste colonii a adoptat, uneori cu o superficială haină helenică, forme de cult autohtone, o dovedesc, însă, unele reprezentări ale așa zisului „Mare Zeu” dela Odessos și Tomis. Ele nu sunt altceva decât variante iconografice ale „Cavalerului trac”. Nu putem intra în amănuntele unei probleme care are numeroase implicații în întreaga lume tracă dela Sudul Dunării. Ceea ce ne interesează este faptul că, o inscripție dela Odessos, datând din anul 238 al e. n., adaugă la numele acestui „mare zeu”, care nu era la origine altceva decât Hades-Pluton, epitetul cu rezonanță tracă de *Derzelates*. Este vorba, de sigur, de o „epiclesis” geografică în genul acelor neobișnuit de numeroase, pe care le întâlnim în inscripțiile votive din interiorul Traciei. În cinstea acestui mare zeu, *Derzelates*, se desfășurau unele jocuri numite cu numele trac de *Darzaleia*<sup>33</sup>. Deși târzie, această inscripție care amintește numele unei divinități greco-trace, pe care o reprezintă și monetele orașelor noastre pontice, este deosebit de interesantă. În viața religioasă a Grecilor din Pontul Stâng pătrunseseră, de sigur de multă vreme, forme de cult aparținând lumii autohtone. Aspectul pe care l-am indicat aici cu titlu de exemplu nu constituie o excepție și va trebui să urmărim pe viitor și aceste probleme, legate atât de strâns de complexul greco-scito-getic a cărui viață se desfășură în Dobrogea timp de mai bine de un mileniu.

\* \* \*

O prezentare de felul acesteia pe care am încercat-o aici, nu poate decât să schițeze unele din problemele care așteaptă dela cercetările viitoare să fie verificate și rezolvate.

Pentru a da materialului existent, sau celui care va ieși la lumină de acum înainte, o interpretare științifică, justă, o îndoită sarcină așteaptă pe cercetătorii noștri: să urmărească, pe de o parte, cu cea mai mare atenție progresele realizate de știința sovietică, care studiază de peste trei decenii probleme similare pe scară și cu mijloace de investigație cu mult mai largi; să urmărească, pe de altă parte, cunoașterea tot mai adâncă a legilor de dezvoltare a societății omenești, așa cum au fost ele enunțate și dezvoltate de făuritorii materialismului dialectic și istoric, Marx - Engels - Lenin - Stalin. Fără ajutorul metodei marxist-leniniste nu vom putea interpreta niciodată just informațiile arheologice care rămân în urma cercetărilor și săpăturilor arheologice, pe care le-a inițiat în anii din urmă Institutul de Istorie și Filosofie al Academiei R.P.R. Fără ajutorul unei astfel de metode, aceste urme, deseori modeste în aparență, vor rămâne urme moarte pentru ochii și mintea noastră, deși ele reprezintă viața adevărată în ceea ce are ea mai simplu și mai complex totodată.

#### NOTE

- <sup>1</sup> Vezi mai ales *Inceputurile vieții romane la grilele Dunării*. București, 1923, și *Getica*. (I) *protoistoric a Daciei*. București, 1926.
- <sup>2</sup> V. Pârvan, *Raport asupra activității Muzeului Național de Antichități în cursul anului 1915*. București, 1916, p. 23 și urm.
- <sup>3</sup> N. Iessen, *Colonizarea greacă pe țărmul nordic al Mării Negre*. Leningrad, 1947, p. 18 și urm.
- <sup>4</sup> Porphyr. Tyr., F.H.G., III, p. 710; Arrian, *Peripl. Ponti Eux.*, 24; Pomp. Mela, II, 2.
- <sup>5</sup> Iessen, *op. cit.*, p. 83—84.
- <sup>6</sup> Cf. G. Glotz, *Hist. grecque*. Paris, 1838, I, p. 166.
- <sup>7</sup> Cf. Iessen, *op. cit.*, p. 25 și urm.
- <sup>8</sup> Vezi *Raportul asupra cercetărilor arheologice dela Histria*. Studii și Cercetări de Istorie Veche, III, 1951, p. 127 și urm.
- <sup>9</sup> Cf. articolul *Elemente de unitate ale coloniilor pontice din Dobrogea și din Sudul U.R.S.S.* București, 1947.
- <sup>10</sup> Cf. C. Moisi, *Introducere în numismatica Dobrogei*. Dobrogea, 1878—1928, p. 127 și urm.; cf. Em. Condurachi, *Vechi monede pontice și importanța lor*. Bul. Științ. Acad. R.P.R., Seria: Științe istorice, filosofice și economico-juridice, t. II, Nr. 2—4, Aprilie-Deceembrie 1950, p. 67.
- <sup>11</sup> Cf. articolul *Tezaururile monedare din regiunea carpato-dunăreană și însemnătatea lor pentru trecutul românesc*. Lucrările Școlii de Arhivistice, 2, București, 1943, p. 90—91.
- <sup>12</sup> Herodot, IV, 78—80.
- <sup>13</sup> Cf. V. Pârvan, *Gerusia din Callatis*. Anal. Acad. Rom., s. II, t. XXXIX. București, 1920, p. 57 și urm.
- <sup>14</sup> Cf. R. Vulpe, *Histoire ancienne de la Dobroudja*. București, 1933, p. 44.
- <sup>15</sup> *Ibidem*, p. 45.
- <sup>16</sup> I. Andrișescu, *Revista de preistorie și antichități naționale*, I, 1937, pl. XIII—XXVII; V. Canarache, *Studii și Cercetări de Istorie Veche*, I, București, 1950, p. 213 și urm.
- <sup>17</sup> V. Pârvan, *Dacia*, II, 1925, p. 422 și urm.
- <sup>18</sup> A. Ielnitzchi, *Cimmerienii și cultura cimmerică*. Vestnik Drevnei Istории, 1949, 3, p. 14—27.
- <sup>19</sup> V. Pârvan, *Getica*, p. 89.
- <sup>20</sup> R. Vulpe, *op. cit.*, p. 70 și urm.
- <sup>21</sup> Cf. studiul recent al lui P. Tretiacov, *Unele probleme cu privire la originea popoarelor în lumina operelor lui I. V. Stalin despre limbă și lingvistică*. Studii, an. 4, v. I, p. 77.
- <sup>22</sup> S. Jebelev, *Rev. Et. Gr.*, XLIX, 1936, p. 17 și urm.;

<sup>25</sup> Cf. A. Salač, Bull. Corr. Hell., 55, 1931, p. 43 și urm.

<sup>26</sup> V. Părvan, Histria, IV, p. 617 și urm.; Histria, VII, p. 55, 97.

<sup>27</sup> Cf. inscripția publicată în Dacia, I, 1924, p. 139.

<sup>28</sup> VIII, 5,2. Cf. Em. Condurachi, *Frământări politice și sociale la Istros în preajma anului 100 înainte de era noastră*. Bul. științ. Acad. R.P.R., Seria C, t. I, Nr. 2, Ian.-Febr.-Mart., 1949, p. 117.

<sup>29</sup> Cf. V. Părvan, Histria, IV, p. 537 și urm.

<sup>30</sup> L. M. Slavin, *Olbia*, Acad. Nauc R.S.S.U., Chiev, 1928, p. 16.

<sup>31</sup> Cf. articolul citat *Vechi monete pontice și importanța lor*.

<sup>32</sup> Cf. L. M. Slavin, *op. cit.*, p. 14—15.

<sup>33</sup> *Politica*, VIII, 2, 11.

<sup>34</sup> Cf. V. Părvan, Histria, IV, p. 683 și urm.; D. Teodorescu, *Monumente inedite din Tomi*. București, 1918, p. 97 și urm.

<sup>35</sup> Am studiat un aspect al acestei forme de sincretism religios în *Revue Numismatique*, 1940, p. 1 și urm.

## DESPRE ALIMENTAREA HISTRIEI CU APĂ DE BĂUT

DE

V. CANARACHE

Așezată pe coasta de Vest a Mării Negre, la 50 km Nord de Constanța, cetatea Histria este cel mai important centru din epoca selavagistă greco-romană, aflat pe teritoriul patriei noastre. Ruinele ei se înalță acolo unde curenții marini au format în antichitate, între Gura Portița și Capul Midia, un masiv de nisip numit Chituc și au dat naștere lacului Sinoe de azi.

Situația topografică a Histriei a făcut pe unii să creadă că coloniștii greci instalați aici, ca și cei dela Tomis, Callatis și Dionysopolis, duceau o viață izolată de restul teritoriului dobrogean. Sprijiniți pe porturile și corăbiile lor, pe puternicele ziduri înconjurătoare ale orașelor-state și pe organizațiile autonome ale democrațiilor lor selavagiste, Grecii dela Marca Neagră n'ar fi avut decât un slab contact cu teritoriile și populațiile extramurane. Intreaga lor existență avea în acest caz un caracter limitat de trafic direct — sau de intermediari — pentru mărfurile destinate părților grecești.

Această presupunere nu putea fi supusă unei confirmări, atâta vreme cât săpăturile arheologice se făceau numai în cuprinsul propriu zis al orașelor, pentru a se căuta doar monumente spectaculoase și aspecte de ordin militar: cetăți, castre, temple, arme și statui. Vieța de dincolo de ziduri, procesul de întrepătrundere dintre cele două lumi, la început străine, dar foarte curând legate prin aceeași comunitate economică și socială, n'au fost studiate cum s'ar fi cuvenit, adică pe baza unor cercetări de ordin material și documentar.

Săpăturile arheologice întreprinse în 1950 de către Colectivul Secției de Istorie a Academiei R.P.R. la Histria au dus la anumite rezultate foarte interesante din acest punct de vedere. Aceste săpături au avut ca bază ideea călăuzitoare de a cerceta tocmai urmele care să arunce o lumină asupra vieții oamenilor și în special asupra raporturilor dintre coloniștii greci, veniți în sec. VII î. e. n., și băștinașii aflați aci.

Se poate spune că eforturile Colectivului au dus la bun rezultat. Fără să se negligeze incinta zidurilor, s'au făcut săpături și în afara lor, acolo unde se bănuiau așezări băștinașe. Bănuiala s'a dovedit întemeiată: săpăturile au scos la iveală mai multe așezări omenești cu caracter rural, care urmează să fie cercetate în de aproape în campaniile viitoare.

Neașteptată și foarte importantă a fost descoperirea a trei conducte lungi, care aduceau în cetate, din regiunea ocupată de băștinași, apă potabilă. Sunt primele apeducte întregi descoperite pe teritoriul țării noastre.



Faptul că s'au descoperit apeducte nu este surprinzător. Regiunea Dobrogei, și în special coasta mării, este lipsită de apă potabilă — azi — și de sigur că nici în antichitate nu era altfel. Or, Grecii — navigatori și comercianți — aveau interes să se așeze acolo, iar ideea apeductelor nu era o noutate. Cu mult înainte de colonizarea coastelor Mării Negre, au existat astfel de instalații de apă. Constructorii și arhitecții din antichitate au avut adesea nevoie să asigure centrelor populate o apă gustoasă, curată și cu debit continuu. Ei au căutat și au găsit mijloace tehnice pentru a aduce acest element, indispensabil vieții, chiar dela distanțe mai mari.

Cei dintâi care au reușit să facă acest lucru au fost Babilonienii și Fenicienii. Dela ei au învățat meșteșugul Grecii, care construiau în chip curent apeducte subterane și — este drept că mai rar — chiar deasupra solului.

Apeductele Grecilor erau din piatră și uneori din tuburi de pământ ars. S'au descoperit asemenea apeducte în Asia Mică, Fenicia, Palestina, Siria, Persia, la Troia, în Samos, Atena și Italia.

Pentru a aduce apa dela distanță, Grecii căutau o pantă naturală, deși aceasta impunea adesea linii lungi și ocolite. Când panta era întreruptă de povârnișuri repezi, apa cădea la vale cu forță. Dar povârnișurile de acest fel sunt de obicei urmate de un suiș tot atât de repede, pe care apa trebuie să urce. În acest caz — este drept că rareori — Grecii întrebuițau sistemul așa numit *sifon*, care împingea apele, provocând în mod forțat ridicarea lor până la nivelul necesar.

După Greci au venit Romanii, care au împrumutat și ei practica dirijării și distribuirii apelor, construind însă, în acest scop, lucrări cu caracter monumental. Natural, lucrările erau grele, dar înaintând în provinciile cucerite, Romanii, cu cât aveau la dispoziție un număr mai mare de sclavi și de provinciali supuși, cu atât își puteau permite lucrări mai grele și mai îndrăznețe. De aceea, de pe urma Romanilor au rămas apeducte nu numai în Italia, ci și în diverse regiuni cucerite. Incepând dela apeductul lui Appius, construit la 313 î. e. n. și al lui Anio Vetus, la 273 î. e. n., numărul, lungimea, capacitatea, rafinamentul și soliditatea construcțiilor au prilejuit o adevărată întrecere între consuli și mai ales între împărați, până târziu de tot.

Spre deosebire de Greci, Romanii nu urmau întotdeauna pantele naturale, adesea lungi și întortochiate, ci — având suficiente brațe de muncă — au construit apeducte aeriene, cu numeroase arcade, care ajung la înălțimi de peste 30 m, cu deschideri de 24 m și lungimi până la 150 km. Doar suntem în plină epocă slavagistă, când munca nu costă nimic! Aceste apeducte străbat văile cele mai adânci, cu câte două și trei rânduri diferite de conducte etajate. Cele mai mari și mai numeroase au fost construite sub Cezar și August, când cuceririle de teritorii și deci exploatarea slavagistă ajunsesă la apogeu.

Ceva mai târziu, la mijlocul imperiului, sub Aurelian (fără să mai punem la socoteală apeductele desafectate și părăsite), numai Roma avea un traseu de 428 km, la o populație (inclusiv cea suburbană) de 560.000 de locuitori. Apeductele aduceau la această dată 791.000 m<sup>3</sup> de apă și deserveau 1943 de bazine și fântâni, precum și 140 de băi și spectacole. Termele și fântânile consumau 248.000 m<sup>3</sup>, 100.000 m<sup>3</sup> mergeau la palatele și grădinile imperiale și numai 217.000 m<sup>3</sup> la populație. Dacă mai

adăugăm și cantitatea de apă pierdută, din diverse cauze, pe parcurs, vom vedea că la acea epocă existau construcții de mari proporții.

Servicii vaste de întreținere, distribuire și contabilitate, numeroase grupe de concesionari, administratori și încasatori, călăuziți de legi speciale, curatori cu mare autoritate ca Agrippa, formau cadrele acestui imens serviciu public.

Se cunosc și astăzi urmele celor mai monumentale apeducte suspendate și ale celor mai îndrăznețe construcții de sifonare, în Italia, dar mai ales în Galia și Spania.

\* \* \*

La noi, până acum câteva decenii nu se găsiseră urme de conducte grecești și nici de apeducte romane. Izvoarele literare nu pomenesc nici ele despre asemenea lucrări. Totuși, se bănuia că ele au trebuit să existe în unele din numeroasele așezări bine populate din epoca greco-romană.

În vremurile mai recente, săpăturile au început să dea ici colo la iveală tuburi, fie izolate, fie chiar prinse între ele, dar în lipsă de lungimi mai mari și de o orientare vizibilă a fragmentelor, nu s'au putut trage concluzii precise. Notăm, în special, două tipuri de apeduct subteran din tuburi de pământ ars, groase de 20—22 cm, găsite la Callatis (Mangalia), spre izvoarele care se află la 3 km Nord de oraș. De asemenea, la Tomis (Constanța) au fost scoase din pământ, în anul 1908, o serie de tuburi mai subțiri, numai de 12—15 cm, legate la îmbucături cu var gras. Și aceste tuburi aveau direcția spre izvoare, și anume, spre Carageaderment, izvoare situate la 10 km Nord de oraș. Tocilescu amintește și el — în notele aflate în manuscris la Academia R.P.R. — de urmele unui apeduct tubular lângă Troesmis, confirmat de Polonic și de unele descoperiri întâmplătoare, făcute și în alte părți ale regiunii. Cunoșteam și noi, din informații particulare, un apeduct similar, care se mai vedea acum 20 de ani la Casimcea. La Adam-Clisi există urmele a două apeducte; cel din orașul Tropaeum a fost identificat pe o scurtă distanță de Prof. G. h. Ștefan, care a găsit aici și urmele unui arc de suspensiune. De asemenea, la Histria se găseau din cele mai vechi timpuri blocuri de piatră găurită, cum și câteva tuburi de pământ, dar niciunul pe locul lui inițial.

Toate acestea nu erau, firește, probe suficiente, ca să ne putem face o idee justă de lucrările de apeduct pe teritoriul nostru, în antichitate. De altfel, nimic din toate datele de mai sus n'a fost publicat și nicăiri nu se cunoștea un apeduct *in situ*, și nici măcar un presupus traseu complet al unei astfel de lucrări, deoarece nicăiri nu s'au făcut săpături organizate în această direcție. Tot ce se știa era că este cu neputință ca municipiile și castrarele romane din interior, și mai ales orașele pontice grecești de pe malul Mării Negre, să nu fi practicat aducerea apei potabile dela distanță.

Orașul Histria s'a dezvoltat timp de peste un mileniu pe o insulă stâncoasă de pe coasta de Vest a Mării Negre. Stânca aceasta oferea corăbierilor greci adăpost și siguranță, precum și un bun punct de strategie economică, fiind, pe de o parte, așezată în imediata apropiere a unor teritorii fertile și bine populate, iar pe de altă, lângă gurile Dunării și lângă bălțile ei pline cu pește de apă dulce, de câtă în Grecia. Dar, după cum am spus, apa de băut lipsea. Oricâte puțuri s'ar fi săpat pe stânca de șisturi verzi a Histriei, nu se putea da de apă potabilă. Pe terenurile mlăș-

tinoase și nisipoase, legate mai mult sau mai puțin de insulă, ca și în împrejurimile ei imediate, nu se putea găsi decât apă sărată. În afara așezării, pe mal, niciun pârâu sau izvor. Spre Nord, distanță de 7 km până la Sinoe-Casapchioi, numai stâncă ori mlaștină; spre Sud, 12 km până la Vadul-Caraharman, golf de mare, masive de nisip, alte mlaștini marine și apoi iar stâncă.

Rămânea de cercetat direcția vestică, aceea pe care este așezat azi, la 7 km, satul Istria-Caranasuf. Este foarte probabil că așezarea izolată a Histriei vechi avea măcar o cât de ușoară legătură, pe un dig artificial sau pe vreo limbă de nisip, cu acest teritoriu. Aici, și mai ales de aici încolo, se putea vorbi de apă bună de băut pentru locuitorii Histriei sclavagiste, fie grecești, fie greco-romane.

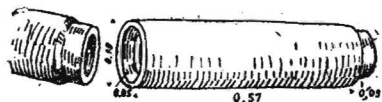


Fig. 1. — Tuburi din Apeductul Nr. 1

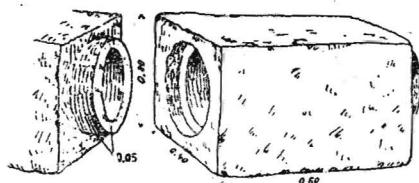


Fig. 2. — Blocurile-tub din Apeductul Nr. 2

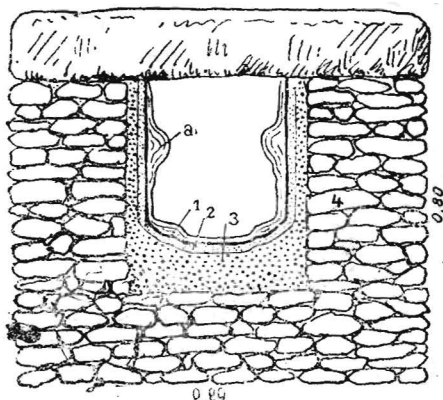


Fig. 3. — Secțiune prin Apeductul Nr. 3

Se pare că, în satul de azi al Histriei, pe malul continental, cum i se spune, existau și în antichitate unele izvoare, ale căror ape mai ies și în zilele noastre la suprafață, formând două mici pârâiașe, care pornesc din centrul satului și se varsă la 2 km spre Est, în bucla lacului Sinoe. Izvoarele nu sunt puternice, dar dau apă chiar și în vremea cea mai seacă. Este cu puțință ca în antichitate ele să fi avut un debit mai mare.

Aici a fost descoperit primul dintre cele trei apeducte de care ne ocupăm în studiul de față. A fost găsit, pe malul drept al pârâului, chiar prin mijlocul satului, pe valea formată de cele două izvoare și cam la 100 m depărtare de ele. Apeductul este format din tuburi de pământ ars, lungi de 62 cm, cu un diametru de 18 cm. Ele sunt așezate în linie, la o adâncime de 2½ metri, sub pământ. Panta de scurgere este spre Sud-Est. Tuburile sunt prinse cap la cap, cu var gras. Lungimea descoperită este de 61 m. (Fig. 1).

Examinând în de aproape aceste tuburi, se constată că ele sunt bine arse, au o culoare de un roșu viu și arată a fi fost modelate printr'o puternică presare, înainte de ardere. Linia principală a apeductului, care are orientarea Nord-Vest — Sud-Est, a fost găsită în grădina locuitorilor Dim. Popescu și Dim. Ochiroșii. Săpătura s'a continuat numai pe o porțiune de 61 m, dar apeductul merge mai departe, în ambele direcții. La 800 m spre Est de marginea satului, către drumul care duce pe coasta

de Nord a cotiturii lacului, acolo unde se face azi trecerea cu piciorul spre cetate, s'au găsit, într'o groapă de apă, aceleași tuburi, tot în linie neîntreruptă și tot nemișcate din loc, la 80 cm sub actualul sol. Mai departe, după alți 200 m, apeductul reapare, tot în fundul unei actuale gropi de apă (pentru adăpatul vitelor) cotind mai spre Sud-Est. În sfârșit, după alți 600 m apare ultimul tub, chiar în fața lacului, la aproape 2 m sub solul ridicat și la 7 m deasupra nivelului apei. Aici el este frânt, frântură survenită odată cu surparea malului. Dar se vede bine cum a fost orientat peste punctul pescăriei — către centrul Histriei vechi. De asemenea, se vede foarte clar cum spațiul ocupat azi de apa lacului Sinoe, care ne desparte de insulă, a rezultat din mărirea malurilor de către apă; aceste maluri erau altădată foarte apropiate și puteau face legătura în acest punct. Tot atât de plauzibilă este însă și ipoteza că de aici încolo apeductul ar fi putut merge pe un pod sau pe un dig artificial. Cercetări ulterioare vor lămurii, de sigur, problema.

Apeductul este, așa dar, bine identificat pe o lungime de circa 7 km. Măsurătorile provizorii făcute ne dau pe această distanță o pantă naturală de scurgere de peste 3 m la mia de metri.

De când datează această lucrare? Din ce epocă, din ce secol? Este greu de spus. Tipul apeductelor din tuburi de pământ ars este tot atât de comun la Greci ca și la Romani, în provinciile stăpânite, controlate sau numai protejate de ei. Tot astfel, nu este încă momentul să apreciem dacă apeductul avea punctul de plecare în micile izvoare din satul Histria, sau dacă pornea de mult mai departe, și anume dela izvoarele cele mari dela Fântânele, de care ne vom ocupa mai jos.

\* \* \*

Al doilea apeduct aflat este de un tip original, despre care nu se face nicio mențiune în diversele lucrări de specialitate consultate. Este vorba de o serie de blocuri de piatră regulat tăiate în formă paralelipipedică, cu cele patru laturi egale, de câte 40 cm lățime și 60 cm lungime. În interiorul fiecărui bloc a fost săpat un dalta un gol rotund, cu diametrul de 20 cm. La un capăt al blocului s'a lăsat în afara rotundului și a lungimii de 60 cm o buză groasă și adâncă de 5 cm, iar la celălalt capăt, un intrând de dimensiuni egale. În felul acesta s'a obținut ceea ce în termenii tehnicii modernii se numește șuturi de legătură tubulară. Cu acest dispozitiv, blocurile se puneau cap la cap, se îmbucau perfect și apoi se legau cu zeamă de var și cu câlți, formând linia unei conducte solide și bine izolate. (Fig. 2).

Unele lucrări făcute concomitent de Colectivul nostru în cetate au permis, vom vedea îndată cum, datarea relativă a acestui apeduct.

Așa cum se întâmplă de multe ori și în zilele noastre, fragmente dintr'o construcție în ruină sunt întrebuințate de către locuitori la o nouă construcție. Or, în săpăturile făcute mai demult, în straturile târzii de viață ale orașului, de după sfârșitul sec. III al e. n., s'au găsit, în zidărie, la prăguri, la mici canalizări improvizate și în genere răvășite pretutindeni, blocuri izolate ale conductei de care ne ocupăm.

Săpăturile făcute în ultimii doi ani au dat la iveală aceleași blocuri și în straturile mai timpurii. Astfel, în fața turnului porții principale a zidului, construit după 248, s'a găsit un crâmpieiu de conductă din astfel de blocuri. La început s'a crezut că ar putea fi firul unui apeduct care ali-

menta termele cu apă. Dar săpăturile din ultimul an au dovedit că nu este așa. În adevăr, desfăcându-se conducta pe o porțiune de circa 20 m, adică atât cât mai era la locul ei, s'a văzut că ea se menține tot timpul exact la același nivel cu platforma și că prezintă o pantă de scurgere dela Est la Vest, adică în direcția opusă cetății și termelor. Deci, nu poate fi vorba de un apeduct care să fi adus apă în terme. S'a mai constatat că blocurile sunt găurite din loc în loc pe suprafața exterioară. Nu mai încape nicio îndoială că ne aflăm în fața unui canal de scurgere și că găurile erau făcute pentru a primi scurgerile de pe platformă, trecându-le în afara cetății.

Așa dar, după ce apeductul a fost lăsat în părăsire, s'au seos părți din el, care au fost folosite la construirea canalului de scurgere. Dacă aceste argumente nu sunt suficiente, mai adăugăm un ultim amănunt care nu este cel mai puțin important. În toamna anului 1950, urmărind apeductul principal, despre care voi vorbi mai jos, Colectivul nostru a descoperit pe teritoriul satului Histria, în partea estică, în grădinile de zarzavat ale oamenilor, pe o lungime de vreo 10 m, blocuri din acestea *in situ*. Direcția și panta lor către cetate, depărtarea atât de mare de aceasta (5 km), legătura dintre ele făcută cu var, depunerile din interiorul lor, toate constituie dovada că avem de a face cu un apeduct vechiu, același din care fac parte și blocurile-tub aflate atât de des, dar în mod disparat, în cetate și pe platformă. Deoarece însă construirea unor asemenea blocuri de piatră cere foarte multă muncă, materiale și timp, va trebui să ne gândim doar la un apeduct scurt, sau numai la unele instalații parțiale ori simple ramificații, căci dacă el ar fi fost la fel pe tot traseul apeductului Nr. 3, de 25 km până la Fântânele, ar fi necesitat imensa cantitate de 40.000 blocuri perforate și legate între ele.

Aceleași blocuri scobite s'au mai aflat, tot sub formă de material de construcție, și în alte două ziduri, rezultate tot din ultima campanie, precum și în ghizdul unei fântăni de sub valul III, care a fost săpat în adâncime.

Zidul principal, azi în picioare, cum și poarta în platforma căreia s'a găsit canalul de scurgere, datează din a doua jumătate a sec. III. Celelalte două ziduri, precum și fântâna, aflându-se cu aproape un metru sub nivelul porții și al canalului, trebuie să fie anterioare cu mult platformei. De altfel, în mai multe puncte ale celor două ziduri și ale fântăni din stratul inferior s'au găsit monete din epoca lui Traian și a lui Antoninus Pius. Iată o datare aproape sigură! Încă înainte de dărâmarea cetății și de reconstruirea zidului principal din incintă, blocurile - tub fuseseră scoase din locul lor inițial (unde serviseră ca apeduct) și începuseră a fi întrebuințate ca material de construcție. Așa dar, probabil că nu greșim fixând timpul în care apeductul era în funcțiune, pe la începutul sau mijlocul sec. II al erei noastre. Spunem numai „în funcțiune”, pentru că nu putem vorbi încă despre data construirii lui. Data aceasta poate fi căutată tot atât de îndreptățit în sec. II—I î. e. n. ca și în epoca elenistică, ori chiar în cea a primelor secole ale așezării grecești aici. Întrebuințarea blocurilor de piatră, dimensiunile, forma și scobirea lor prin dăltnire sunt mai caracteristice epocelor timpurii, decât selavagismului roman, pentru care avem tipul curent al apeductului construit din blocuri și ciment (Nr. 3).

Trecem acum la descrierea celui de al treilea apeduct, marele apeduct, a cărui descoperire constituie, poate, cea mai remarcabilă cucerire a ultimelor săpături din sectorul Histria.

Acest al treilea apeduct avea un traseu de 25 km, care a putut fi urmărit pe toată lungimea lui, dela cetate până la punctul de alimentare, puternicele izvoare de sub dealul satului Fântânele. Natural, nu s'a putut săpa tot traseul, ci numai porțiuni din loc în loc, și anume, în total 8 puncte : două în satul Istria, trei pe valea șoselei Cogealac și deasupra satului Tariverdi, pe linia ferată, și trei chiar în satul Fântânele. Toate săpăturile făcute la o adâncime medie de 2 m au dat la iveală același apeduct, în stare de perfectă conservare. El este construit din blocaj de piatră cu var și nisip, este tencuit pe toată fața interioară a cuvelei din mijloc en trei rânduri de *opus signinum* și apoi este acoperit cu dale de piatră, legate între ele cu var. Blocajul are 90 cm înălțime și 80 cm lățime, formând astfel trei sferturi de metru cub pe metrul pătrat de zidărie. Cuveta propriu zisă pentru trecerea apei, cu fundul ușor concav, are 30 cm lățime și 35 cm înălțime, (vezi detaliile din fig. 3).

Cea mai caracteristică parte a construcției o formează pereții și fundul cuvelei, care au trei rânduri de tencuială în *opus signinum* și o față unsă cu ulei de in fiert, așa fel încât impermeabilitatea să devină perfectă. Primul rând de tencuială, în al cărui ciment abundă granule mari de cărămidă pisată, este pus în fundul cuvelei, pe un pat de tencuială gros de 8 cm și se întinde pe pereții verticali numai cu o grosime de 5 mm. Deasupra, un al doilea strat de tencuială, uniform de gros, abia are 3 mm. De astădată, granulele de cărămidă sunt mult mai mici, date la pilă, nu la pisălog. Coloarea cimentului este roz-palid. Urmează al treilea strat, format din ciment cu pudră fină de cărămidă, având o culoare și mai palidă. E aplicat deasupra, pe o grosime mică, de 1 mm.

Bolovanii de piatră din blocaj, care au dimensiuni medii de 20 cm, precum și plăcile de acoperiș, sunt toate din sisturi verzi.

În toate punctele săpate, cuveta a fost găsită în perfectă stare de conservare, dar plină de pământ, oase, tot felul de cioburi, pietre, precum și de multe fragmente de tencuială cu *opus signinum*, rupte din anumite porțiuni distruse ale apeductului. Curățată de noi, cuveta prezintă la capătul din spre izvoare un strat foarte subțire de depunere a calcarului, cu un aspect uniform : circa 1 cm la fund, iar pe pereții laterali, până sus, sub plăcile de acoperiș, de 5 mm.

După cum am spus, această situație se prezintă numai în prima porțiune a apeductului, pe primii 3 km dela izvoare. Mai departe, în măsura în care conducta merge spre Histria, depunerea „pietrei de apă” devine din ce în ce mai pronunțată și de pe la mijlocul traseului începe să devină masivă pe ambii pereți laterali ai cuvelei. La punctele săpate în sat, adică la circa 8 km de cetate, deci după 17 km de parcurs, depunerile sunt făcute nu atât pe fund, cât pe pereții laterali și în special la o înălțime de 15—20 cm dela fund. La acest nivel depunerile, atât pe peretele din stânga, cât și pe cel din dreapta, capătă o grosime de 10 cm, adică tind să se împreuneze, sugrumând astfel cavitatea apeductului.

Care este explicația acestui fenomen? Se știe că, în interiorul unei conducte, depunerile de calcar se fac în special acolo unde se produce un proces de evaporatie, iar acest proces se poate produce numai la suprafață,

adică acolo unde apa are contact cu aerul. Trebuie să tragem, așa dar, concluzia că apeductul nostru nu era „plin” cu apă, ci că lichidul venea cu un debit mai mic decât capacitatea lui și „ajungea” numai până la jumătatea înălțimii, adică până acolo unde depunerile ating o grosime de 10 cm.

În orice caz, această depunere atât de masivă nu s'a putut face în 10—20 de ani. Ea presupune o funcționare mult mai îndelungată a conductei. Un inginer de specialitate, consultat, a opinat că apeductul trebuie să fi fost în funcțiune cel puțin 100 de ani.

Studierea depunerilor mai este interesantă și din alt punct de vedere. Ele permit să se distingă, destul de clar, trei straturi de calcar, care reprezintă tot atâtea stadii anuale ale debitului: unul de vară — scăzut, unul de primăvară — ridicat peste jumătatea cuvetei, și unul așa zis normal, pe care se marchează limitele orizontale cele mai ieșite ale depunerii.

Cercetările ce se vor face în viitor vor scoate de sigur la lumină și alte aspecte interesante ale apeductului. Între altele, va trebui să aflăm unde și cum erau construite camerele de aerisire și subteranele adânci de curățire, anexe indispensabile și obișnuite la astfel de construcții. De asemenea, va trebui să se cerceteze care era panta exactă de scurgere, dacă — după cum este probabil — în unele puncte apeductul a fost săpat direct în stâncă și dacă a avut centre de sifonare sau nu. În fine, va mai trebui să aflăm pozițiile și forma precisă, atât a basinelor de captare la izvor, cât și a castelelor de depozitare și distribuire a apei ajunse în cetate. Va mai trebui să se vadă — ceea ce este foarte probabil — dacă apeductul principal nu avea conducte de ramificație pentru alimentarea altor așezări omeștești de pe traseu.

\* \* \*

Dar toate acestea sunt aspecte tehnice ale problemei, care nu trebuie să ne facă să pierdem din vedere factorul economico-social, care a stat la baza realizării unei asemenea lucrări.

Să facem mai întâi o mică socoteală. Construcția de care ne ocupăm însumează 50.000 m<sup>3</sup> de săpătură și 20.000 m<sup>3</sup> de zidărie. Pentru aceasta, era nevoie de circa 500 vagoane var și de mari cantități de piatră și nisip (nisip de carieră adus dela distanțe mari, nisipul sărat al mării fiind impropriu). Piatra de var nu se găsea în regiunea cu semigranit verde a apeductului și nici măcar lemne de foc pentru arderea pietrei! Pentru toate aceste lucrări, ținând seama de greutatea transportului și de mijloacele și uneltele primitive de care se dispunea pe atunci, era nevoie de 200.000 oameni-zi de muncă, sau 2.000.000 oameni-oră. Forța de muncă necesară construcției poate fi, așa dar, socotită la 1000 de oameni, cu 8 luni de lucru continuu, sau două veri de muncă cu câte 1000 de oameni vorbind numai despre marele apeduct, zidit în epoca cuceririi romane, nu și despre cele anterioare.

Conducerea lucrării o aveau de sigur Grecii din cetate, sau, după cum arată tehnica lui, Romanii încercați în asemenea construcții. Dar cine erau lucrătorii? În epoca romană asemenea lucrări s'au făcut întotdeauna cu sclavi (soldații legiunilor romane lucrau numai în cuprinsul castrelor) și este foarte probabil ca și aici să fi fost la fel. Sclavi erau destui. Histria, ca toate orașele greco-romane ale Pontului stâng, făcea doar un însemnat comerț de sclavi, care erau cumpărați dela șefii localnici, încadrați demult în orânduirea sclavagistă. Este adevărat că apeductul acesta corespunde epocii

de criză a sclavagismului, dar trebuie să ținem seama că declanșarea acestei crize în părțile noastre s'a produs mai târziu decât în spațiul direct roman și în consecință sclavajul funcționa încă în plin aici. Chiar dacă am admite că lucrarea s'a executat la începutul crizei și încă va trebui să fim de acord că forțele principale de muncă : zidari, săpători, nivelatori și paznici, toți erau încă recrutați din massa sclavilor. În sec. II și III, la Roma, chiar și în marile provincii, sclavii mai îndeplineau încă aceste munci. Este foarte probabil că, pentru efectuarea transporturilor, populația rurală liberă era supusă la tot felul de corvezi cu vitele și carele ei. Acum, sub asprimea administrației militare romane, care asigura paza și în vechiul teritoriu rural al Histriei, corvezile și rechizițiile erau posibile. Să nu pierdem însă din vedere că, mai înainte, condițiunile erau cu totul altele. Grecii erau legați direct cu șefii băștinașilor, fără intermediul Romanilor. Ei nu exercitau o poliție directă asupra teritoriilor din afara cetății, nu aveau o astfel de organizare și nici mijloacele necesare. Și totuși, fie prin vechiul apeduct din blocuri de piatră găurită sau acela din olane, fie printr'un altul pe care nu-l cunoaștem încă, Grecii aduceau apa tot din aceste locuri depărtate.

Conducta se afla fără îndoială, pe tot traseul ei, în teritoriul băștinașilor. Băștinași amici sau inamici ? Nu încapă nicio îndoială în această privință ; băștinașii nu erau ostili grecilor care le cereau ajutorul, intraseră cu ei în legături strânse de bună vecinătate, pentru ca să capete factorul primordial de viață de care aveau nevoie, și pe care băștinașii îl posedau : apa. Acum este sigur că acest izvor de viață a fost determinant pentru grăbirea și dezvoltarea legăturilor între noii veniți și băștinași. Impletirea intereselor economice, pe de o parte, identitatea factorului sclavagist, pe de altă parte, au stat la baza alianței și colaborării dintre populație și greco-romanii dela mare, alianță care a dus mai târziu la o completă conșopire. Și iată cum descoperirea apeductului poate aduce lumină în problema raporturilor dintre cele două populații, care ne interesează.

\* \* \*

Să încercăm, acum, să desprindem de aici și alte concluzii de ordin social-economic. Poate că nu este prea îndrăzneț ca, pe baza descoperirii apeductului, să facem unele aprecieri în legătură cu numărul locuitorilor Histriei, asupra cărora nu ne informează niciun izvor.

Dela Fântânele până la cetate, pe baza măsurătorilor făcute provizoriu, avem o diferență de nivel de 105 m. Raportând-o la distanța de 25 km aflăm o pantă de scurgere decca. 4 m pe km, ceea ce înseamnă că apeductul, dacă ar fi venit plin ar fi adus câte 60 l de apă pe secundă, sau 216.000 l pe oră, sau 2.184.000 l în 24 de ore, adică câte 5.194 m<sup>3</sup> pe zi. Luând însă în considerare faptul că urmele sedimentare dela mijlocul cuvetei arată că aici era nivelul obișnuit al apei, trebuie să reducem volumul lichidului la jumătate, adică la 2500 m<sup>3</sup> de apă în 24 de ore. Acesta era debitul constant al apei care sosea și se consuma zilnic în cetate. Debitul acesta clasează apeductul în categoria celor mici din Galia romană, care dădeau — se știe — între 2800 și 2300 m<sup>3</sup> pe zi. Atâta apă primeau așezările din Galia, corespunzătoare orașelor franceze de astăzi Antibes, Arqueil și Evreux. Orașe mari ca Lugudunum (Lyonul de azi) și Divodurum (Metz) primeau câte 45.000 m<sup>3</sup> în 24 de ore. Pentru Lugudunum, specialiștii au socotit câte 500 l de apă pe zi de cap de locuitor (erau 100.000 de locuitori în acest oraș).





În general, apeductele din Galia aveau panta de scurgere foarte mică: între jumătate de metru și maximum 2 metri pe km. La noi, panta era cel puțin dublă și în orice caz mai mare ca în Italia. Dacă trecem la apeductele din această țară, vom vedea că apeductul Iulia avea 2 m, Marcia 2,30 m, Anio 2,70 m la kilometru. La Roma, în timpul imperiului târziu, după cum am arătat mai sus, apeductele (care însumau în total aproape 500 km de traseu) puneau la dispoziția celor 560.000 de locuitori ai orașului aproape 800.000 m<sup>3</sup>, revenind astfel câte 1400 l pe zi de locuitor. Acolo, însă, cea mai mare cantitate mergea la grădini și palate, bazine și terme de lux. Populației propriu zise îi rămâneau numai 217.000 m<sup>3</sup>, adică tot câte 500 l de om, ca și în Galia.

Acum să revenim la Histria. Credem că nu greșim dacă, față de Roma rafinată și trândavă, scădem la jumătate nivelul de consum pentru igiena propriu zisă a omului; adică, față de 500 l, cât se socotește pentru Italia și Galia, va trebui să admitem pentru Histria numai 250 l de apă pe zi de cap de locuitor. Deoarece capacitatea apeductului nostru era, după cum am văzut, de 2.500.000 l pe zi, putem deduce că cetatea avea în sec. II, III al erei noastre o populație probabilă de 10.000 oameni.

Cifra aceasta nu pare exagerată, dacă ținem seama că în epoca aceea vicața se desfășura nu numai pe cele 10 ha ale cetății închise, ci — după cum au dovedit ultimele săpături — pe încă 50 ha *extra muros*, adică în total pe un teritoriu de 60 ha.

\* \* \*

Am mai vrea acum să spunem câteva cuvinte despre localitatea numită azi Fântânele, de unde se aproviziona apeductul. Douăzeci de izvoare mici își împreună astăzi apele sub dealul unde s'a făcut în antichitate captarea. De sigur că la fel era și pe atunci. În vechime, apele erau captate în bazine ale căror urme se mai cunosc. Acum, după desafectarea apeductelor, izvoarele se adună într'o mică baie și formează pârâul Iunan. Dere pe valea fostului apeduct și se varsă în fața Histriei în lacul Duingi.

Numele românesc de Fântânele este, firește, recent. Pe vremea Turcilor, localitatea se numea Iunan Ceșme, iar dealului de unde ies izvoarele i se zicea Iunan Tepe. Or, Iunan înseamnă în turcească arhaică Ionieni, Greci. Așa dar, la venirea Turcilor în Dobrogea, adică pe la 1400, se menținea încă tradiția elementului grecesc și a izvoarelor care alimentaseră, cu o mic și ceva de ani înainte, cetatea grecească.

Poziția celor opt localități situate pe traseul apeductului este însemnată pe hartă cu câte o casă. Cele mai dezvoltate sunt așezările din Vestul gării Istria și dela Nord-Est de Tariverdi. Ruinele caselor, grajdurilor și gardurilor se întind pe câte circa 3 km<sup>2</sup>. Spațiul larg care desparte o gospodărie de alta arată caracterul rural al așezărilor. Ceramica abundentă (dar de calitate proastă) a produselor locale, amestecată cu ceramică din pastă roșie cu forme caracteristice romane, precum și monetele găsite, indică în genere secolele II — III e. n. Cele mai multe monete găsite sunt de tip imperial, delă Crispina, Caracalla și Sever Alexandru. În jurul fiecărei așezări se regăsesc respectivele necropole tumulare.

Cea mai interesantă dintre cele opt așezări este aceea dela marginea de Est a satului Cogealac. Ea ne-a dat dela primul sondaj un topor, două dălți de piatră șlefuită și câteva silexuri. Așa dar, avem de a face cu o așe-

zare datând din epoca barbariei, lucru rar în Dobrogea. Așezarea se întinde aproape 2 km de-a-lungul malului stâng al pârâului ce curge printre stânci, până în lacul Duingi. Este cea mai apropiată de Histria, dintre puținele așezări presclavagiste ale regiunii și formează, împreună cu Hamangia, Sibioara și Casimcea, un complex care merită să fie studiat atunci când specialiștii vor urmări dezvoltarea societății omenești din vremea barbariei în Dobrogea. Să nădăjduim că viitoarele săpături în teritoriul Histriei vor fi făcute în așa fel, încât rezultatul lor să ne poată îngădui concluzii de mai mare adâncime asupra importante probleme a relațiilor dintre băștinașii dobrogeni și orașele-state ale Pontului stâng.

---

LUPTA BĂȘTINAȘILOR DIN DACIA ÎMPOTRIVA  
COTROPITORILOR ROMANI

DE

D. BERCIU

Lupta populației băștinașe din Dacia împotriva cotropitorilor romani este o problemă dificilă, întru cât ea se leagă de o serie întreagă de probleme și rezolvarea ei depinde de fixarea unei poziții științifice juste față de una dintre cele mai însemnate epoce din istoria veche a patriei noastre: epoca de maximă exploatare sclavagistă — de tip roman — de distrugere a orânduirii sclavagiste din Dacia și de trecere spre orânduirea feudală. Izvoarele sunt și ele sărace. Rezolvarea acestei probleme nu se poate realiza decât în luptă hotărâtă împotriva vechilor concepții, de revizuire critică a operelor istoricilor și arheologilor noștri și de așezare pe baze noi metodologice a istoriei patriei noastre. În istoriografia românească de până la 23 August 1944, se înrădăcinase părerea că stăpânirea romană a avut un rol civilizator. Această părere antiștiințifică se sprijinea pe autoritatea lui V. Părvan, care a vorbit adeseori de „natura pur civilizatoare” a acestei cuceriri<sup>1</sup>, de „căldura păcii romane”<sup>2</sup> adusă și pe teritoriul patriei noastre de acei „pionieri pacifici ai romanismului”<sup>3</sup>, care au scos „lumea din lene și sălbăcie”, realizând prin aceasta — spune același V. Părvan — „o mare faptă”, doar „asemănătoare aceleia, pe care azi o îndeplinește Anglia”<sup>4</sup>.

După concepția lui V. Părvan și a școlii întemeiată de el, romanizarea Daciei a fost completă, ea reprezentând doar capitolul final al unui îndelungat proces de „occidentalizare” a regiunilor noastre<sup>5</sup>. Ca un corolar al acestei concepții, era concepția pacificării complete a populației băștinașe. De aici decurgea neglijarea faptului că Romanii au avut în istorie rolul de înrobitori ai populației băștinașe și neglijarea luptei de clasă din ultimele secole ale antichității, precum și trecerea băștinașilor pe un plan secundar și tratarea, în general, unilaterală a prezenței Romanilor pe teritoriul de azi al Republicii Populare Române, deși V. Părvan și I. Andrieșescu au stăruit uneori asupra fondului autohton. O singură dată, Gr. Florescu a vorbit, în 1944<sup>6</sup>, despre o răscoală a Dacilor, dar problema era tratată atunci în legătură cu dovedirea continuității, și nu cu lupta de clasă și de eliberare.

Totuși, este interesant să remarcăm că stolnicul Constantin Cantacuzino vorbește în cronică sa despre două răscoale ale Dacilor, una pe vremea lui Hadrian și alta în timpul lui Antoninus Pius<sup>7</sup>.

Față de rolul „pacificator” și „civilizator” al Romanilor, se înțelege că pătrunderea „barbarilor” în Dacia însemna o „distrugere sălbatică” a vechii culturi, după concepția aceluiași istorici burghezi. În realitate, pătrunderea barbarilor în Dacia — și mai ales a Dacilor liberi — a ușurat lupta celor exploatați împotriva exploataților romani. Prezența, în imediată vecinătate, a Dacilor liberi și a altor triburi înrudite sub raport etnic și dușmane Romei, a fost un factor care a favorizat desfășurarea luptei băștinașilor. Cucerirea de către Romani numai a unor triburi dace a dus la separarea și fărâmițarea triburilor dace, fapt care a avut un rol important și în procesul etnogonic și glotogonic de pe teritoriul R.P.R.

Nu poate fi tăgăduit, de sigur, nici faptul că stăpânirea romană din Dacia a avut, în condițiile de atunci, și un caracter progresist, contribuind la ridicarea populației locale pe o treaptă economică și socială superioară și influențând în mod favorabil și dezvoltarea triburilor Dacilor liberi și a celorlalte triburi vecine Daciei cotropite. Cucerirea romană a grăbit ritmul dezvoltării sociale a populației indigene. Acest lucru este mai important decât răspândirea și asimilarea de către băștinași a unor elemente de cultură superioară romană.

Istoricul român care a avut în trecut o concepție justă asupra epocii stăpânirii romane în Dacia, a fost Nicolae Bălcescu. În prefața la *Cântarea României*, el scria următoarele: „...autorul își exaltă, poate cam mult, fericirea epocii romane, care, pe lângă o mare civilizație materială, are și ea durerile sale”<sup>8</sup>. Evident, istoricii noștri au exagerat „fericirea” epocii romane, neglijând complet „durerile” sale, îndurate de populația indigenă înrobătă, pe care Romanii au exploatat-o, aplicând și aici aceeași regulă a economiei sclavagiste, „...ca să stoarcă din vitele umane o cantitate de muncă pe cât se poate de mare și într-un interval de timp pe cât se poate de mic”<sup>9</sup>.

Caracterul cotropitor și de jaf al stăpânirii romane a fost formulat recent de către tov. G. h. Gheorghiu-Dej în felul următor: „*Mai bine de o mie de ani teritoriul țării noastre a fost obiectul prădăciunilor și invaziilor cuceritorilor romani, cotropitorilor turci și apoi al imperialiștilor „civilizați” francezi, englezi și germani*”<sup>10</sup>.

Punerea și rezolvarea problemei luptei băștinașilor împotriva cotropitorilor romani devine o sarcină a istoriografiei actuale românești. Știința marxist-leninistă și istoriografia sovietică — unde s'a pus, de fapt, pentru prima dată această problemă<sup>11</sup> — ne ajută în mod esențial să găsim calea justă în interpretarea unor probleme de bază ale istoriei patriei noastre.

\* \* \*

Eliberarea Daciei de sub stăpânirea romană a fost rezultatul unei lupte continue a clasei asuprite, interesată direct în distrugerea modului de producție sclavagist. Această eliberare este primul rezultat concret al întregului proces de descompunere a sistemului sclavagist roman. Acest mare eveniment a fost înlesnit și de alte împrejurări istorice, determinate de aceeași luptă de clasă, în teritoriile vecine dela Sudul Dunării și din restul imperiului roman, precum și de atacurile repetate ale Dacilor liberi, uniți cu masele asuprite din interior.

Recunoașterea situației populației dace în momentul cuceririi ei de către Romani și a raporturilor dintre această populație și stăpânii cuceritori, ne va lămuri lupta îndârjită și consecventă a băștinașilor, pe care aceștia au dus-o încă dela început. Se știe că Romanii au făcut mari pregătiri pentru cucerirea Daciei, ceea ce arată că dușmanul cu care trebuiau să lupte, avea pentru ei, nu numai o importanță locală, ci, putem spune — în măsura de atunci — chiar universală<sup>12</sup>. Se poate vedea că lucrurile erau așa și din condițiile păcii încheiate între Decebal și Traian, după primul războiu<sup>13</sup>. Între aceste condiții era și aceea prin care Decebal se obliga să predea lui Traian pe toți constructorii de mașini de războiu și pe transfugi și să nu mai primească în serviciul său soldați romani. De aci se vede că Dacii, înainte de războiu, nu numai că-și recrutau instructori militari din provinciile vecine imperiului, dar adăposteau la ei și pe transfugii și soldații dezertori din aceste provincii, pe care însăși autoritatea romană îi considera periculoși regimului sclavagist. Și tocmai aceasta constituia o primejdie din partea Dacilor pentru Romani. Transfugii erau din clasa exploatată și fugeau la Daci, nu numai ca să scape de exploatarea sclavagistă excesivă, dar și ca revoltați. Același lucru îl putem spune și despre soldații dezertori, care, pretutindeni în imperiul roman, s'au alăturat forțelor antisclavagiste în frunte cu sclavii, aducând cu ei o experiență foarte utilă în domeniul militar. Fără îndoială că Decebal și clasa conducătoare dacă, se foloseau de aceste împrejurări. Izbucnirea unor răscoale în Sudul Dunării și incursiunile Dacilor în imperiu nu erau întâmplătoare, ci făceau parte dintr-o acțiune comună, care tindea, pe de o parte la distrugerea sistemului sclavagist, iar pe de altă parte — în ceea ce privește pe Daci — la lichidarea amenințării directe din partea Romanilor.

În vederea acestei lupte de preîntâmpinare a robiei, Decebal se folosea și de transfugi și dezertori, organizând cu ajutorul lor viața internă și mai ales armata, pentru ca împreună cu masele populare oprite din Sudul Dunării, să dea lovitură stăpânirii romane sclavagiste, care amenința să se întindă și la Nord de Dunăre.

Formațiunea statală dacă, de sub conducerea lui Decebal era pentru imperiul roman o primejdie de o importanță reală, ea punând în joc nu numai existența însăși a proprietăților romane dela Sudul Dunării, dar devenind și promotorul unor mari uniuni de triburi barbare, în imediata vecinătate a imperiului. Și aceasta, pentru că formațiunea statală dacă din vremea lui Decebal nu era ca celelalte formațiuni barbare dela granița imperiului, ci într-o fază mai avansată. Legăturile gentilice slăbiseră; se adânciseră și diferențierile sociale inerente; baza social-economică a formațiunii statale din această vreme era mai puternică decât înainte. Fără îndoială că principii daci nu mai erau șefi de triburi sau de uniuni de triburi, ci de regiuni; prin aducerea sub ascultarea unui singur șef militar a acelor șefi de regiuni, puterea celui dintâiu se transformase într-o putere monarhică<sup>14</sup>. Decebal, recunoscându-se ca rege clientelar față de Romani, primește dela Domițian, la încheierea păcii cu acesta, diadema regală, prin delegatul său Diegis. Or, această recunoaștere a lui Decebal din partea imperiului roman ca rege al Dacilor îi întărea și mai mult autoritatea. Dar această situație n'a împiedecat pe Decebal și pătura conducătoare ca, tocmai sub egida unei atare autorități întărite de Romani, să lucreze împotriva Romanilor. Este adevărat că Dacia a fost cucerită după cele două

războaie din 101—102 și 105—106, dar atitudinea potrivnică a Dacilor față de Romani, deveniți acum stăpânii lor, s'a păstrat, ba chiar s'a îndârjit și s'a manifestat neconținut, sub diferite forme.

În dezvoltarea istorică a luptei împotriva Romanilor, se disting trei perioade: la primele răscoale participă toți Dacii, fără deosebire de clasă, excepție făcând însă unii membri ai fostei aristocrații indigene, trecuți de partea cuceritorilor și având dela aceștia diferite avantaje. De aceea, primele răscoale — mai ales cea din 117-118 — au avut și un caracter „național”. După 119, până către 212, luptă însă poporul dac de rând, care nu s'a împăcat niciodată cu exploatarea romană. Dela începutul sec. III se vor alătura băștinașilor vechii cetățeni romani sărăciți și ei. De acum înainte, până la eliberare, caracterul social al luptei va fi și mai hotărîtor.

\* \* \*

Primul fapt care dovedește că populația autohtonă suporta cu greu jugul și exploatarea romană și că ea va căuta, prin diferite mijloace, să se elibereze de această stăpânire, este măsura de reorganizare a Daciei, luată de Hadrian chiar la începutul domniei lui<sup>15</sup>. Măsurile cu caracter administrativ, politic și militar, pe care Romanii le-au luat în Dacia, ne ajută să ne explicăm lupta băștinașilor, ele fiind determinate de această luptă, care face ca trupele romane din Dacia să stea într-o permanentă alarmă. Mai mult, ele oglindesc situația populației băștinașe, care se înrăutățește din ce în ce mai mult în ceea ce privește raporturile ei cu autoritățile romane. Pe când la început (106—117) aceste raporturi erau stabilite pe baza legilor, după 119, băștinașii au fost scoși înafară de lege. Astfel, prima măsură de reorganizare a Daciei în vremea lui Hadrian este o retrogradare a provinciei. Traian, după cucerire, încorporase Dacia statului roman, ca provincie propriu zisă, de rang consular, cu o constituție proprie (*lex data*). În vremea lui Hadrian, Dacia este împărțită în două (Dacia Superior și Dacia Inferior) și cel puțin una din cele două părți (Dacia Inferior) — noi credem însă că amândouă, legatul de rang pretorian din Dacia Superior având rol de comandant militar și oarecum de control în amândouă — este transformată în provincie procuratoriană, guvernată de un procurator *cum iure gladii*. Tocmai Dacia Inferior are o situație mai rea decât Dacia Superior. Ne întrebăm dacă nu cumva centrul revoltei din 117—118 a fost în această provincie. Luptele de aici și permanenta stare de revoltă au făcut pe Romani să nu mai repare nici podul de peste Dunăre. Se știe însă că Romanii aplicau sistemul de mai sus numai în regiuni care nu erau socotite apte să fie supuse regimului obișnuit, fie din cauza naturii solului, fie din cauza culturii înapoiate, fie din cauza opoziției dârze pe care populația locală o manifesta față de stăpânirea romană<sup>16</sup>. De sigur că în Dacia nu poate fi vorba nici de natura solului și nici de nivelul cultural scăzut, căci acestea ar fi fost observate dela început, de către Traian, și n'ar fi încorporat dela început Dacia imperiului ca provincie propriu zisă, de rang consular. De altfel, Dacii dezvoltaseră o cultură capabilă să asimileze și elemente culturale superioare. Este vorba, de sigur, de atitudinea ostilă a populației dace față de Romani. Dar această atitudine a putut fi mascată, de nevoie sau din tact politic, până la momentul oportun, care n'a întârziat să vină. La 11 August 117, moare îm-

păratul Traian. Acesta a fost semnalul unei serii de turburări, atât la Roma, în legătură cu succesiunea la tron, cât și în unele provincii.

Biograful împăratului Hadrian, vorbind despre evenimentele dela începutul domniei acestuia „*sub primis imperii diebus*”, spune: „*Căci, după ce popoarele supuse de Traian se răsculasera, Maurii hărțuiau, Sarmatii porneau războiu, Britanii nu puteau fi ținute în stăpânirea romană, Egiptul era bântuit de revolte, Licia și, în sfârșit, Palestina erau în plină revoltă. De aceea a lăsat totul dincolo de Eufrat și Tigr, potrivit exemplului lui Cato, după cum spunea, care a lăsat pe Macedonenii liberi, fiindcă nu putea să-i păzească*”<sup>17</sup>.

Din acest pasaj reiese clar că, la începutul domniei lui Hadrian, aproape la toate frontierele imperiului erau turburări și că popoarele cucerite de Traian se revoltaseră (*nationibus deficientibus*). Între aceste popoare trebuie să admitem și pe Daci, fiindcă și aceștia fuseseră supuși de Traian. Biograful spune mai departe că Hadrian, ca primă măsură, părăsește teritoriile cucerite de Traian, acestea găsimu-se în plină revoltă, însă între ele nu menționează și Dacia. Realitatea este că Dacia nu a fost părăsită, dar Eutropius (VIII, 6, 2) și Cassius Dio (68, 13, 6) afirmă că Hadrian a avut intenția s-o părăsească. Or, aceasta înseamnă că și Dacii făceau parte din „*nationibus deficientibus*”, adică erau și ei în plină răzvrătire. Dacă Dacia nu a fost eliberată atunci, aceasta se datorește intervenției hotărâte a armatei romane, de sub comanda guvernatorului Daciei, C. Iulius Quadrutus Bassus, mort în Dacia chiar în timpul luptelor<sup>18</sup>.

Biograful împăratului, vorbind despre situația din acel timp la Nordul Dunării, nu spune niciun cuvânt despre o răscoală a populației autohtone locale, ci dă ca turburători ai „*ordinei*” aici numai pe Sarmatii (de sigur, Jazigii dintre Tisa și Dunăre) și pe Roxolani, cu care autoritatea romană reușește să restabilească liniștea, fără lupte.

Dar, pentru potolirea turburărilor din Dacia, Hadrian a fost silit să ia măsuri cu totul excepționale, care erau în afara normelor dreptului public roman. Astfel, după cum se spune în *Historia Augusta*: „*El (Hadrian) îl făcuse provizoriu lui Marcius Turbo, după Mauretania, comanda asupra Pannoniei și a Daciei, întărindu-l cu insignele prefecturii*”<sup>19</sup>. Neregularitatea constă în faptul că Marcius Turbo era din ordinul equestru și era abia la începutul carierei sale (fusesse doar procurator). Astfel de misiuni, în care era vorba de două provincii propriu zise și de o armată cu mai multe legiuni, se încredințau în mod normal unui legat de rang consular. Că Hadrian a călcat această regulă, se explică prin faptul că turburările din provincie erau determinate chiar de către populația băștinașă și, pentru a se putea lua măsuri împotriva ei, trebuia desființată constituția provinciei, adică provincia Dacia trebuia scoasă din categoria provinciilor propriu zise și pusă în categoria provinciilor fără constituție.

Apoi, însăși încredințarea acestei misiuni lui Marcius Turbo dovedește natura excepțională a turburărilor din Dacia. El avusese și alte însărcinări de acest fel, în Iudeea, Egipt, Mauretania, deci putem spune că era specialist în misiuni de acest fel, și anume, în înnăbușirea răscoalelor populațiilor asuprite. Marcius Turbo sosește pe teatrul de luptă din Dacia probabil la începutul anului 118, iar în vara aceluiași an, războiul era terminat și selavagiștii romani își restabiliseră stăpânirea asupra Dacilor revoltați.



După terminarea acestui războiu, lucrurile reintră în normal : Jazigii și Roxolanii revin la starea lor clientelară față de Romani ; Pannonia Inferior este dată spre guvernare unui *Legatus Augusti pro praetore*, deci intră iarăși în rândul provinciilor propriu zise ; împăratul Hadrian după ce vizitează Dacia, pleacă în sfârșit la Roma. Numai Dacia este menținută și după războiu în situația extraordinară din timpul războiului, ceea ce constituie un indiciu, chiar fără alte dovezi, că turburările cărora avuseseră să le facă față armatele romane comandate de M. Turbo, aici își aveau originea. Dacia a fost dată spre guvernare lui Marcus Turbo, acea mână de fier a clasei stăpânilor de sclavi, care reprimase atâtea răscoale, pentru ca, printr-o organizare și administrație energetică, să stârpească orice nouă încercare de revoltă a populației autohtone. În acest scop — ca să se poată deci achita de misiunea ce i se încredințase — Hadrian a dat lui Turbo atribuțiile și competența unui *praefectus Aegypti*, după cum ne informează tot S p a r t i a n : „Dacia a fost încredințată lui Turbo, cu titlul de *praefectus Aegypti*, ca să aibă mai multă autoritate”<sup>20</sup>. Cu acest titlu și cu această competență, Marcus Turbo putea să comande și corpurile de legiuni din Dacia, adică întocmai ca un *praefectus Aegypti*, în Egipt. M. Turbo guvernează în felul acesta Dacia până în 119, când, fiind făcut *praefectus praetorio*, pleacă la Roma.

De sigur că noua organizare a Daciei, pe care o găsim după plecarea lui M. Turbo, a fost dată chiar de el în timpul cât'a stat aici. Astfel, Dacia de acum este împărțită în două : Dacia Superior și Dacia Inferior. Cea Inferioară este guvernată de un procurator *cum iure gladii*, deci este o provincie procuratoriană. În Dacia Superior găsim, este drept, un *legatus Augusti pro praetore*, de rang pretorian, însă ea are și un procurator care, când lipsește legatul, îi ține locul cu titlul de procurator *vice praesidis*. Este probabil că și Dacia Superior a fost o provincie procuratoriană, însă aici existând și o legiune, pe care procuratorul nu putea să o comande, s'a numit și un *legatus*, care, pe lângă comanda militară supremă, mai avea în sarcina lui și controlul administrației asupra ambelor provincii. O situație similară era și în Mauretania, care era pusă sub controlul legatului Numidiei, și în alte provincii procuratoriene. Probabil că în Dacia Superioară, prin faptul că legatul își avea reședința acolo, competența izvorită din *jus gladii* a procuratorului a fost diminuată și cu timpul anulată în fața competenței superioare a legatului.

În orice caz, este clar că provincia Dacia, împărțită în două, a fost scoasă din rândul provinciilor propriu zise, guvernate după o *lex data* și trecută în rândul provinciilor procuratoriene, care erau un fel de domenii ale împăratului, guvernate de intențenții săi, după norme pe care ei le credeau potrivite. Într-o asemenea situație se afla acum Dacia.

Aceasta nu se întâmpla, după cum am văzut, decât în cazul când populația cucerită nu renunța la lupta ei de eliberare de sub dominația romană și nu se resemna cu sistemul sclavagist de exploatare. Dacă timp de 12 ani, până la moartea lui Traian, populația autohtonă n'a dat niciun semn de opoziție, nu înseamnă că ea s'a resemnat cu regimul sclavagist roman, ci, pe de o parte că nu avem încă informații asupra unei asemenea opoziții, iar pe de alta, că ea a îndurat acest regim așteptând un moment favorabil și pregătind cu multă abilitate lovitura ce trebuia dată imperiului și care avea să-i aducă eliberarea. Așa trebuie privită răscoala din 117.

Intr'adevăr, Dacia era ca și eliberată. Trupele de ocupație erau înfrânte și guvernatorul murise în timpul luptelor din această vreme; chiar podul de peste Dunăre, dela Drobeta, a fost, de sigur, distrus tot de populația dacă revoltată, pentru a se rupe astfel legătura cu imperiul și a împiedeca trimiterea altor trupe romane. Teama lui Hadrian — transmisă de Cassius Dio (LXVIII, 14) — că „*barbarii, ucigând pe cei ce păzesc podul vor trece în Moesia*”, trebuie explicată tot prin această răscoală. După cum ne informează Cassius Dio, împăratul a dat ordin să se distrugă partea de deasupra podului, pentru a preîntâmpina un atac al barbarilor peste Dunăre. Cert este însă că o bârnă de stejar dela tablier, descoperită în 1909, purta urme de foc<sup>21</sup>, ceea ce arată că podul fusese incendiat. Incendierea construcției de lemn și distrugerea unei părți din lucrările de piatră nu pot fi atribuite decât populației autohtone răsculate și aliaților ei, Roxolanii și Jazigii. Dar aceasta nu se putea înfăptui fără distrugerea castrului Drobeta, ale cărui trupe aveau misiunea de a păzi podul din spre Nord. Intr'adevăr, răsculații au distrus și castrul Drobeta. Săpăturile arheologice de aici au arătat că acest castru a suferit distrugerii grozave<sup>22</sup>, și a fost reconstruit sub împăratul Hadrian. Distrugerea castrului și a podului ne arată nu numai ruperea legăturii cu imperiul, dar și proporția pe care a avut-o această răscoală.

Așa dar, rămâne fapt bine stabilit că populația autohtonă dacă, la moartea lui Traian, socotind momentul favorabil, s'a ridicat împotriva stăpânirii romane, aliindu-și la această luptă pe Jazigii dela Vest și pe Roxolanii dela Est și foarte probabil și alte triburi din afara frontierelor Daciei cucerite. Scopul acestei răscoale era distrugerea regimului sclavagist roman și eliberarea de sub cîmpotopirea romană. Acest scop era ca și atins, dar forțele statului sclavagist roman erau încă puternice.

Cauza acestei răscoale a fost, fără îndoială, regimul de cruntă exploatare la care fuseseră supuși Dacii după cucerire. Bogățiile și populația Daciei fuseseră cunoscute de Romani înainte și ele au fost cauza luptei pentru cucerirea acestei provincii, în vederea lărgirii bazei economice a statului sclavagist roman, care nu se putea realiza decât prin războaie de cîmpotopire. Că aceasta a fost cauza esențială a cuceririi Daciei, se vede și din graba cu care a fost organizată exploatarea bogățiilor și a populației învinse și reduse la o situație materială similară aceleia a sclavilor. Traian a aplicat Dacilor învinși vechiul sistem ce era aplicat de către Romani popoarelor care rezistaseră cu îndârjire, până la capăt, cuceririi romane. Toată Dacia este transformată în *ager publicus*, ca pedeapsă pentru rezistența îndârjită pe care Dacii o opuseseră Romanilor. Acest lucru este mărturisit de *Lactantius*: „*Fiindcă părinții lui fuseseră supuși la cîns, pe care Traian victorios l-a impus Dacilor ca pedeapsă pentru că rezistaseră cu încăpăținare*”<sup>23</sup>. S'a făcut deci recensământul persoanelor și bunurilor, pentru a fi impuse la tribut. Pentru supravegherea exploatării, fusese adus un mare număr de trupe care au fost așezate, nu numai la graniță, dar și în interiorul provinciei, cu scopul de a menține liniștea. De asemenea, tot în acest dublu scop au fost aduși și numeroși coloniști „*in finitas eo copias hominum translulerat ad agros et urbes colendas*”, spune *Eutropius* (VIII, 6). Acestor coloniști, așezați în colonii ca Sarmizegetusa și poate Dierna sau în alte diferite centre de exploatare minieră ori agricolă, li s'a distribuit pământ în deplină proprietate (*jure italicum*), în loturi mici, întru cât Romanii au urmă-

rit în Dacia o politică a dezvoltării proprietății mici și mijlocii, pentru a-și realiza programul de colonizare<sup>24</sup>. Mâna de lucru o furniza populația autohtonă, numărul sclavilor fiind mai mic — după cum observă U. Cruglicova<sup>25</sup> — nu numai în exploatarea agricolă, dar și în cea minieră, unde tablele cerate dovedesc că era foarte mult întrebuințată mâna de lucru salariată. Populația indigenă, lipsită de libertate, de pământ și de orice fel de avere, fără niciun drept politic, era atribuită diferitelor centre orășenești, militare sau rurale și obligată să muncească pământul sub formă de arendă, pentru care plătea o redevență. În afară de aceste dări legale, populația indigenă era supusă în mod abuziv la tot felul de contribuții sau munci, de către guvernatori, funcționari fiscali sau militari.

Așa dar, populația autohtonă, împreună cu sclavii, forma clasa exploatată. Marea masă a celor exploatați o constituiau localnicii și în primul rând populația băstinașă dela sate și din regiunile miniere și forestiere, unde romanizarea n'a putut pătrunde decât slab. I. Cruglicova atrage atenția asupra luptei populației rurale împotriva Romanilor<sup>26</sup>, întru cât pe umerii acestei populații apăsa aproape întreaga greutate a nemiloasei exploatare romane, atât a bogățiilor solului și ale subsolului, cât și dezvoltarea meșteșugurilor, a construcțiilor și a întreținerii unui număr considerabil de trupe de ocupație. Populația sătească era foarte numeroasă, după cum arată descoperirile arheologice. Numai în fostul județ Cluj, de pildă, s'au identificat mai mult de 20 de așezări rurale<sup>27</sup>. Această populație va juca un rol important în lupta de eliberare de sub stăpânirea romană.

Numeroasele răscoale — ele singure chiar — arată că populația autohtonă trebuie să fi fost destul de numeroasă și de compactă, pentru ca să se poată ridica împotriva Romanilor apărați de o puternică armată de ocupație și de un întreg aparat polițienesc.

După potolirea răscoalei ce a avut loc la moartea lui Traian, și prin schimbarea organizației provinciei, situația populației autohtone s'a înrăutățit mai mult, exploatarea devenind și mai cruntă. De sigur că o parte din această populație și anume resturile aristocrației dace salvate din cele două războaie de apărare, au cedat stăpânilor de sclavi romani, primind dela aceștia avantaje și dobândind cetățenia romană. Aceste resturi ale aristocrației dace și-au arătat loialitatea lor față de ocupanți și au participat astfel la exploatarea clasei asuprite. Numai poporul dac — după cum observă istoricul sovietic A. D. Dmitriev<sup>28</sup> — a arătat mereu o ură neîmpăcată față de cotropitorii romani și față de cultura acestora. Colonistii romani s'au socotit în permanență străini și în pericol în mijlocul populației băstinașe ostile. Apropierea de resturile aristocrației dace le ușura oarecum exploatarea. De aceea, autoritățile romane au căutat să câștige aceste rămășițe de aristocrație dacă. Știm că Hadrian însuși a acordat dreptul latin (*jus latii*) câtorva orașe, printre care și Drobeta. De sigur că acest privilegiu privea populația autohtonă, deoarece colonistii aduși de Traian aici erau cetățeni romani, dat fiind scopul pentru care fuseseră aduși. Fără îndoială că majoritatea populației băstinașe a rămas tot în situația de mai înainte, cu aceeași hotărîre de a lupta împotriva asupritorilor selavagiști, romani și localnici, trecuți în rândurile cotropitorilor.

Clasa oprimată va lupta în alianță cu triburile Dacilor liberi și cu triburile barbare dela hotarele Daciei. Dar ea va recurge și la o formă de luptă caracteristică: *Latrocinia*, luptă de partizani. Forma aceasta de luptă

împotriva asupritorilor romani și a trădătorilor aristocrați daci ne este dovedită prin câteva inscripții găsite, una la Mehadia<sup>29</sup>, alta la Slatina-Banat<sup>30</sup> și a treia la Zăgaia-Mehedinți<sup>31</sup>. Cele trei inscripții documentează această formă de luptă împotriva Romanilor tocmai în cele două provincii (Banat și Oltenia) unde *Vasile Pârvan* credea că Dacii „s'au resemnat foarte de vreme”<sup>32</sup>. Inscripții cu latrones se găsesc și în Sudul Dunării, în Moesia Superioară și, în general, în regiunea drumului așa de frecventat Singidunum-Naissus-Serdica. Aceste inscripții au atras atenția istoricilor, dar au fost interpretate în chip deosebit.

Interpretarea justă a mișcării acestor latrones a dat-o mai întâi *I. Cruglicova*<sup>33</sup> și apoi *A. D. Dimitriev*<sup>34</sup>. Istoricii sovietici au arătat că „latrones” reprezentau elementele dușmane Romei, care au dus o intensă activitate împotriva asupritorilor. Ei se retrăgeau în locuri ascunse, de unde loveau pe ocupanți. Activitatea lor nu poate fi socotită deci ca un simplu banditism, așa cum apărea în ochii justiției romane, ci ca o formă a luptei antiromane de eliberare a poporului dac. Acești „latrones” sunt elementele cele mai dinamice din sânul clasei asuprite, care nu au înțeles să îndure cu resemnare exploatarea sclavagistă. Majoritatea lor trebuie să fi ieșit din mijlocul populației rurale, unde găseau sprijin și adăpost, dar o parte dintre ei provenea, foarte probabil, din rândul sclavilor. „Latrones” se uneau în cete și duceau o luptă de partizani, nu numai împotriva asupritorilor romani, ci și împotriva localnicilor trecuți de partea Romanilor, după cum arată izvoarele epigrafice. Lupta lor trebuie să fi început — după cum crede și *I. Cruglicova* (l. c.) — dela începutul dominației romane. Este vorba deci de o formă a luptei de clasă și de eliberare. Pentru aceasta, luptele de *latrocinia* — de partizani — mențineau în permanență ura de clasă în sânul masselor asuprite și le pregăteau pentru momentul când, în unire cu alte elemente din interior, cu Dacii liberi dinafară și cu alte triburi barbare, vor da lovitura decisivă regimului sclavagist din Dacia.

De altfel, această formă a luptei de clasă nu era proprie numai provinciilor dunărene, ci era generală imperiului roman. Mișcarea de *latrocinia* a luat mari proporții în masele țărănești din sec. IV. Țăranii ruinați se răscau și deveneau, „latrones”<sup>35</sup>.

Firește însă că, numai această formă de luptă nu putea să ducă la sfărâmarea sistemului sclavagist. În Dacia, ca și în alte provincii ale imperiului, răscoalele ce au urmat au fost făcute de sclavi și de populația autohtonă oprimată, a căror muncă productivă constituia o necesitate vitală în orânduirea sclavagistă. Între localnicii asupriți și sclavi s'a putut forma o apropiere — o înțelegere — ale cărei forțe au crescut mereu. Situația populației sătești dace a apropiat-o, în procesul muncii, de situația sclavilor. Prin aceasta s'a putut crea o bază pentru alianța lor militaro-politică, așa precum se crease, și în restul imperiului, între coloni și sclavi<sup>36</sup>. Această luptă comună a constituit un alt aspect al luptei pentru lichidarea regimului social-politic al sclavagismului roman din Dacia. Dar forțele antisclavagiste din interior au găsit și un alt aliat, în barbarii din afara imperiului, ale căror lovituri se unesc cu loviturile date din interior orânduiri sclavagiste. Teza stalinistă asupra perioadei de trecere dela antichitate la Evul Mediu se aplică și la Dacia.

Intr'adevăr, alianța cu Dacii liberi din afara provinciei și cu triburile barbare dela granița acesteia a dat un aspect nou luptei de eliberare. Pă-

trunderea barbarilor în Dacia a fost totdeauna semnalul unei răscoale generale a masselor indigene exploatare. Faptul că Romanii n'au reușit să țină în stăpânire toate triburile dace a avut urmări favorabile asupra luptei de eliberare a Daciei <sup>37</sup>. Dacia se găsea, ca și Galia, la frontiera imperiului roman și lângă lumea barbară, dar vecinii imediați ai populației dace asuprite erau Daci și triburi înrudite, sub raport etnic, cu aceștia, printre care și Slavii, care au intrat în „*vastele alianțe militare din timpul lui Burebista și Decebal*” <sup>38</sup>. În izvoarele literare antice se reflectă îngrijorarea Romanilor că *spatele Dacilor era acoperit de o întreagă lume barbară* <sup>39</sup>. Existența Dacilor liberi și a altor triburi vecine, care au avut un contact direct cu populația supusă, a însemnat nu numai posibilitatea menținerii și sprijinirii culturii băștinașe dace, dar și un permanent focar de agitație și intervenție în lupta celor oprimați împotriva Romanilor. Faptul că, după răscoala din 117—118, lupta de eliberare nu a încetat, ba chiar s'a intensificat și faptul că ea s'a desfășurat în legătură cu Dacii liberi, ne-o arată răscoalele ce au izbucnit în Dacia în diferite răstimpuri, uneori cu o intensitate sporită.

Izvoarele antice menționează o serie de lupte ale Romanilor cu barbarii dela granița Daciei, până la căderea provinciei. Aceste lupte nu pot fi despărțite de lupta de clasă și de eliberare din interiorul Daciei cوتropite, deși în general izvoarele nu menționează acest lucru, pe care clasa stăpânitoare romană încearcă să-l tăinuiească.

Populația locală asuprită, sub conducerea acelor „latrones”, fie sclavi, fie provenind dintre cele mai dinamice elemente ale populației rurale, înlesnea acestor barbari pătrunderea în provincie și se asocia cu ei în lupta împotriva stăpânirii romane asupritoare. Astfel, izvoarele antice arată că în timpul domniei lui Antoninus Pius (138—161), o mulțime de provincii s'au răsculat. Deși sumar, biograful său spune : „... *Guvernatorii și generalii săi supuseră pe Germani, pe Daci și multe alte neamuri și pe Iudeii revoltați. Chiar în Acheia și în Egipt au înăbușit răscoalele*” <sup>40</sup>. Istoricul sovietic A.D. Dmitriev <sup>41</sup> admite o răscoală în 139, înafară de cele din 143 și 157—158 din timpul domniei lui Antoninus Pius. Fără îndoială că Dmitriev are dreptate. Într'adevăr, în 138 moare împăratul Hadrian și îi urmează la tron Antoninus Pius. Era deci un alt moment favorabil—ca și cel dela moartea cuceritorului Daciei — pe care Dacii nu puteau să-l scape, mai ales că, în același timp, și Jazigii porniseră războiul împotriva Romanilor. Totuși, nu avem un document precis asupra acestei răscoale, înafară de o monetă cu numele Daciei, datând din anul 139. În schimb, pentru răscoala din 143 avem mărturii mai precise. Astfel este panegiricul lui Elius Aristide către Roma, rostit în Aprilie-Iunie 144, și Polyainos în salutul său către Marcus Aurelius și Verus <sup>42</sup>, precum și o diplomă militară din 144, care arată că, tocmai în acest timp, garnizoanele romane au fost întărite cu noi trupe auxiliare <sup>43</sup>, de sigur, în vederea potolirii răscoalei, ceea ce este un indiciu că aceasta era destul de puternică, pentru ca trupele locale, de ocupație, să nu-i poată face față singure.

Această răscoală a fost sprijinită și de atacul barbarilor dinafară, al Dacilor liberi, și al Carpilor, după cum ar indica o inscripție, este drept nedată, în care se vorbește de decorarea unui soldat de către Antoninus Pius pentru vitejia sa excepțională în luptă cu Carpii <sup>44</sup>. Așa se explică și întărirea forțelor militare locale cu noi trupe auxiliare.

Răscoala din 157—158, din Nordul Daciei, a luat proporții mult mai mari. Ea este sprijinită și de atacul Dacilor liberi din afara graniței provinciei. Innăbușirea acestei răscoale și respingerea atacurilor barbarilor, care erau în unire cu acțiunea din interior, a necesitat din partea Romanilor un efort extraordinar, ei aducând trupe din Dacia Inferior, din Moesia Inferior, din Pannonia Inferior și chiar din Mauretania. Că luptele de aici au fost grele, se vede din faptul că Antoninus Pius ia titlul triumfal de *Dacicus*, după cum de altfel se constată din două inscripții, datate între anii 157—161<sup>45</sup>. Inșă din aceasta rezultă clar că răsculați din interiorul Daciei au fost ajutați de către Dacii liberi de peste graniță, pentru că astfel de titluri triumfale nu puteau fi luate de împărați, decât la învingerea unor popoare dușmane, străine imperiului. Dar răscoala localnicilor și importanța innăbușirii ei de către statul sclavagist roman este mărturisită de numeroasele monete bătute în acest timp, printre care unele monete de bronz reprezintă Dacia ca roabă trântită la picioarele lui Marte, care o apasă cu piciorul<sup>46</sup>.

În sfârșit, o dovadă indiscutabilă că în această vreme a avut loc o puternică răscoală a populației dace sprijinită de Dacii liberi, este faptul că, imediat după innăbușirea răscoalei, se iau măsuri de reorganizare a provinciei, pentru a împiedeca izbucnirea unor răscoale și a unor noi atacuri concomitente din afară. Aceste măsuri sunt similare cu acelea pe care le-a aplicat Marcus Turbo în 118—119. Adică, Dacia este împărțită din nou de data aceasta în trei provincii procuratoriene: *Porolissensis*, *Apulensis* și *Malvensis*. Această împărțire se produce între 8 Iulie și 27 Septembrie 158, deci, la această dată, luptele se terminaseră. Dacă s'a făcut o nouă distribuie a teritoriului între cele trei provincii, sau s'a desprins numai regiunea de Nord a Daciei Superior, creându-se noua provincie procuratoriană, *Porolissensis*, este o chestiune nelămurită. În orice caz, *Dacia Porolissensis* este o provincie procuratoriană guvernată de un procurator *cum iure gladii*. După cum am spus mai sus, aceste provincii procuratoriene erau supuse unui regim mai sever, neîngrădit de vreo constituție (*lex data*). Atât acest fapt, cât și numirea noului procurator din fruntea provinciei, cunoscut prin energia și strășnicia lui necruțătoare față de cei răsculați, cum era Macrinus Vindex, sunt dovezi că o atare reorganizare și înăsprire a regimului erau cerute de încercările de revoltă, mereu repetate, ale clasei oprimată.

Totuși, nici regimul aspru, nici sporirea forțelor militare de ocupație nu au putut să innăbușe și să oprească decât pentru moment mișcarea de eliberare de sub regimul exploatator roman, care devenea din ce în ce mai apăsător. Lupta masselor asuprite continua sub forma luptei de partizani și de pregătire până să se ivească o nouă ocazie, care n'a întârziat să vină și care le-a dat toate speranțele de eliberare. Întreaga Dacie a fost sguduită din nou de răscoala care s'a întins și peste Dunăre, ba chiar și mai departe, încât clasa oprimită a imperiului credea că a sosit momentul lichidării regimului sclavagist. Această ocazie a fost războiul marcomanic, de pe timpul împăratului Marcus Aurelius, început în 167. Războiul începu la Dunărea de mijloc, dar se întinse repede de-a-lungul graniței romane, până la Marea Neagră. Așa dar, și granița Daciei din spre Nord, Vest și Est era atacată. În ceea ce privește Dacia, împăratul Marcus Aurelius ia măsuri, instituind un comandament special și aducând trupe noi auxiliare și chiar o legiune — legiunea a V-a

Macedonica -- pe care o ia dela Troesmis, din Dobrogea, unde fusese în garnizoană până atunci. Cu toate aceste măsuri, barbarii ajutați de populația locală revoltată sparg frontul și pătrund în interiorul provinciei. Dacii liberi, cu șeful lor Tarob, pătrund, în perioada dintre 168—169, până la Sirmizegetusa, fiind ajutați de răsculații din interior. *Villae*-le din jurul Sirmizegetusei sunt distruse<sup>47</sup>. Capitala Daciei se afla într'adevăr într'o mare primejdie, care puna în joc însăși soarta orașului, după cum arată o inscripție<sup>48</sup>: *incipiti periculo*. Regiunea minieră a fost și ea prădată, de sigur cu ajutorul sclavilor și muncitorilor, în vreme ce arendașii și funcționarii administrației romane au fugit, ascunzându-se în locuri adăpostite. Tablele cerate găsite în minele dela Roșia, anticul *Alburnus Maior*, au ca ultimă datare 28 Martie 167, deci, cu puțin înainte de atacul barbarilor înfrățiți cu răsculații din interior. Minele au fost distruse și nu s'au mai putut reface. Populația minieră din regiunea auriferă se înmulțise din cauza lărgirii exploatării aurului de către Romani, dar situația ei materială se înrăutățise. Această numeroasă categorie socială a fost cea dintâi — ea și populația minieră din Tracia pe vremea răscoalei Vizigoților<sup>49</sup> — care s'a alăturat Dacilor liberi. Așa încât, pericolul de care vorbește inscripția de mai sus pornea, evident, atât din partea populației locale asuprite, cât și din partea Dacilor liberi<sup>51</sup>. Focul răscoalei pătrunde și la Sud de Dunăre, unde inscripțiile funerare din regiunea marilor drumuri comerciale vorbesc de „*latrones*”. Un comandament unic se formează pentru Moesia Superior și pentru Dacia, care este încredințat lui M. Claudius Fronto. Aceasta înseamnă că în spatele frontului dacic primejdia creștea pentru Romani. Răscoala maselor oprite din interior se desfășură în același timp cu pătrunderea barbarilor. În anul 170, răsculații deschid drumul Costobocilor, care fac o incursiune până în adâncul peninsulei balcanice. Cu această ocazie, masese asuprite din Dobrogea de astăzi se răscoală și pun stăpânire pe pământul coloniștilor romani și al celor bogăți. Răsculații distrug pietrele de hotar și pun stăpânire pe aceste pământuri, devenind ei înșiși proprietari, ca în regiunea *Tropaeum Traiani*, unde mai târziu, în 177—179, Helvius Pertinax, care primise dela împărat conducerea celor două Moesii, dă ordin localnicilor să părăsească locurile foștilor proprietari romani. O inscripție descoperită la Capidava arată că, în timpul incursiunii Costobocilor, populația rurală asuprită se revoltă și distruge până și monumentele funerare ale celor bogăți<sup>51</sup>. Nu fără știrea și participarea băștinașilor răsculați sunt uciși acum — în 170 — unii băștinași trecuți de partea exploataților romani, cum este acel Daizus Comosi<sup>52</sup>, probabil un reprezentant al vechii aristocrații locale.

De sigur că și barbarii care se găseau în interiorul imperiului, aduși aici ca birnici, și-au arătat forța lor distructivă, care a subminat dinăuntru puterica sclavagistă și a contribuit la deslănțuirea și la extinderea răscoalelor. Barbarii din interior au constituit întotdeauna un element potențial de revoltă și alianță cu masese oprite băștinașe<sup>51</sup>. Asemenea elemente provenite din lumea barbară dinafară se aflau și pe teritoriul Daciei și ele s'au înmulțit pe vremea lui Marcu Aureliu și a urmașilor săi. Unirea tuturor elementelor amintite până acum dădea luptei antiromane un avânt în continuă creștere.

În Dacia — după moartea lui Claudius Fronto pe câmpul de luptă în anul 170 — este numit guvernator al celor trei Dacii Sextus Cornelius

Clemens, de rang consular, pentru a se stabili un comandament unic al tuturor trupelor de ocupație și a se putea acționa cu mai multă eficacitate împotriva revoltaților și a barbarilor. Luarea acestei noi măsuri excepționale, cu caracter militar și politic, arată gravitatea situației din interiorul, și nu numai din afara provinciei. Prin 174 vine însuși împăratul Marcus Aurelius în Dacia. Armatele romane reușesc să-i scoată pe barbari din provincie și să-i urmărească până peste graniță. Răscoala este înăbușită și statul roman a reușit din nou să-și restabilească dominația în Dacia. De acum înainte, cele trei Dacii vor avea un guvernator consular suprem, care va purta titlul de *consularis et dux trium Daciarum*, ceea ce oglindește caracterul excepțional al epocii.

Dar lupta de eliberare va continua. În 180, Marcus Aurelius moare pe câmpul de operațiuni. Fiul său Commodus se grăbește să încheie pacea, renunțând la planurile tatălui său de a continua lupta pentru a asigura liniștea hotarului în această parte. În vremea domniei lui, triburile Dacilor liberi, în unire cu Burii și cu alte triburi — și de sigur în înțelegere cu populația asuprită din interior — încearcă din nou un atac asupra Daciei. Ei au fost însă învinși, și, după spusele lui Cassius Dio<sup>54</sup>, 12.000 dintre ei au fost așezați în provincie, ca să muncească pământul și să plătească tribut. Acești noi birnici au sporit însă forțele antisclavagiste din interior. În curând, chiar în 183—184, masele asuprite se revoltă din nou, fiind iarăși în unire cu triburile barbare dela graniță. Un pasaj din biograful lui Commodus spune că „*acest împărat, prin generalii săi a învins pe Mauri, pe Daci și a restabilit stăpânirea în Britania, Germania și Dacia, provincii care vroiau s'o înlăture*”<sup>55</sup>.

Pe de altă parte și Cassius Dio spune că împăratul Commodus a avut câteva lupte împotriva barbarilor dela granița Daciei<sup>56</sup>. Din aceste două informații se vede clar că nu poate fi vorba decât de unul și același eveniment: continuarea luptei de eliberare și de o strânsă și permanentă legătură între băștinașii oprimați și triburile barbare și Dacii liberi. Și răscoala din 183—184 a fost înăbușită. S'au luat noi măsuri de supraveghere, cu deosebire la frontiere. S'au construit întărituri de observație și posturi de protecție. Regiunea minieră fusese militarizată și ea.

Niciunul din izvoarele epocii nu ne dă vreo indicație asupra răscoalelor între domniile lui Commodus și Caracalla. Aceasta nu înseamnă că ele nu au mai avut loc. Regimul militar și de exploatare se înăsprise în Dacia. Septimius Severus a continuat această politică și a luat o serie de măsuri care au dat luptei de eliberare a Daciei un caracter nou. El a mărit efectivul armatei de ocupație. A pus să se construiască noi castele, burguri și posturi de pază, și a reparat pe cele vechi. Toate acestea aveau scopul de a înăbuși orice încercare de răscoală a masselor oprimate. În timpul Severilor, lupta de eliberare a Daciei va dobândi forme noi, determinate de transformările sociale petrecute și în Dacia. În studierea acestei lupte din ultimii 60—70 de ani dinaintea evacuării, trebuie să ținem seama de criza profundă a modului de producție, prin care a trecut imperiul roman începând din secolul III și care a cuprins deopotrivă și Dacia, pe atunci parte integrantă a statului sclavagist roman.

În cursul sec. III, imperiul roman a fost sguđuit de o profundă criză a modului de producție, pe care reformele Severilor au fost incapabile să o înlăture. Revoltele sclavilor din interior și atacurile barbarilor dinafară



se întetesc. În condițiile acestei crize, exploatarea claselor producătoare sporește și statul roman devine în această vreme un instrument și mai complex al exploatării supușilor. Spre a se putea face față cheltuielilor pentru menținerea edificiului imperial șubrezit, se cerea o nouă organizare a sistemului de adunare a impozitelor și a celorlalte contribuțiuni. Această nouă organizare se caracterizează printr'o politică de terorism și de constrângere, urmărită de autoritățile romane față de masele exploatare și având ca instrument armata. Alături de monarhia militară ereditară se ajunge și la o militarizare a administrației. Ca o consecință a acestui fapt, în 212, împăratul Caracalla dă o constituție, prin care toți locuitorii imperiului devin cetățeni romani, cu mici excepții. Se întrona, astfel, o egalitate în fața legilor, dar și în fața sarcinilor, care vor apăsa și mai greu tot pe spatele masselor exploatare.

Populația imperiului, deci și a Daciei, a fost împărțită în categorii, după domiciliu și profesiune, fiecare fiind legat pentru totdeauna de profesiunea pe care o exercita. Cu încasarea impozitelor și a celorlalte contribuțiuni, au fost însărcinate notabilitățile orașelor și satelor. Persoanele bogate au reușit și de data aceasta să formeze o pătură privilegiată. Dar proprietarii mici și mijlocii au fost ruinați și au ajuns în rândul colonilor, iar aceștia nu numai că nu au avut nicio ameliorare a condițiilor de viață, dar, dimpotrivă, au ajuns într'o mizerie cumplită. Prin aceasta s'au apropiat și mai mult de sclavi, iar lupta lor comună a devenit și mai puternică. Numeroasele impozite și prestații de tot felul, cât și modul cum erau executate acestea, au sărăcit masa populației. Oprimarea se intensifica și devenea și mai insuportabilă, datorită abuzurilor guvernatorilor, perceptorilor și soldaților. Nu numai cei bogați erau jefuiți de către administrație și soldați ci și, mai ales, cei săraci. Izvoarele epigrafice contemporane reflectă întreaga mașină de exploatare a imperiului roman, care a cuprins și Dacia, într'u cât și ea se găsea în sec. III angrenată în aceeași criză generală a modului de producție sclavagist. Aceiași militarism și terorism se așezase și în Dacia.

În sfârșit, prin Constituția antoniniană din 212, se acordă cetățenia romană și Dacilor. Mulți dintre ei devin proprietari. Pe lângă vechii proprietari de pământ, proveniți dintre coloniști, se adaugă acum localnicii, proaspeți cetățeni romani. Romanii au aplicat în provinciile dunărene — deci și în Dacia — o politică social-economică sprijinită pe proprietatea funciară mică și mijlocie, care este atestată de izvoarele epigrafice<sup>57</sup>. Apariția unor întinse domenii agricole, lucrate cu sclavi, își face loc într'o perioadă mai târzie. Acest fenomen se explică printr'o luptă a proprietății mici împotriva marilor proprietari de terenuri agricole din Dacia. Ea a devenit și mai ascuțită în condițiile crizei din sec. III, după ce și numărul producătorilor liberi a crescut datorită Constituției antoniniene. Dar această luptă se petrece chiar în sânul clasei privilegiate, între bogătașii liberi și săracii liberi. K. Marx a subliniat imensa importanță a luptei de clasă, care are loc în sânul minorității privilegiate<sup>58</sup>. Ea subminează baza economică a acesteia și contribuie la distrugerea orânduirii sclavagiste.

La nemulțumirile populației agricole se adăugau și acelea ale masselor exploatare din centrele urbane ale Daciei, din cele meșteșugărești și de extracție minieră. Este de ajuns să ne gândim numai la distrugerile din regiunea auriferă din 167, cauzate de cei exploatați. Cetățenia romană

nu adusesse nici acolo decât obligațiuni în plus și Roma rămăsese tot „*dușmanul și asupritorul cel mai rău*” (E n g e l s). Împotriva acestui dușman se concentrează în sec. III forțe selavagiste sporite. Selavilor și localnicilor se adaugă acum vechii cetățeni romani, intrați și ei în rândul celor săraci prin efectele unei fiscalități excesive și datorită exploatării nemiloase exercitate de grupul restrâns al celor bogați. Majoritatea vechilor cetățeni romani, egalizați prin Constituția din 212 cu Dacii și sărăciți deopotrivă, se vor apropia de localnici și vor duce o luptă comună împotriva asupritorilor comuni. Lupta va dobândi de acum înainte un și mai pronunțat caracter social. O altă consecință va fi și aceea că populația băștinașă va fi și mai puternic influențată de noii tovarăși de luptă. Acest fapt a contribuit la răspândirea mai largă a limbii latine vulgare<sup>59</sup> și în sânul populației băștinașe din afara centrelor orășenești și de exploatare meșteșugărească.

\* \* \*

Ultima etapă a luptei de eliberare a Daciei trebuie privită în lumina indicațiilor staliniste: „...*neromanii, adică toți „barbarii”, spune tov. Stalin, s’au unit împotriva dușmanului comun și au răsturnat ca o furtună imperiul roman*”<sup>60</sup>. Din sec. III, barbarii nu mai atacau izolat, ci formau confederații mari, ca aceea carpo-sarmato-gotă dela Dunărea de Jos.

Îzvoarele arată că luptele începute de Romani în vremea lui Caracalla (212—217) în Nordul provinciei Dacia împotriva Dacilor liberi și a altor triburi barbare continuau încă sub împăratul Macrinus (217—218), iar în timpul lui Maximin Tracul (235—236), luptele din Dacia au luat proporții și mai mari, întru cât Romanii sunt nevoiți să aducă și alte trupe din Pannonia și Noricum și să repare drumurile din Dacia<sup>61</sup>. În inscripții, Maximin este menționat cu titlul de *Dacicus Maximus*<sup>62</sup> și *Sarmaticus Maximus*<sup>63</sup>. Din aceasta rezultă că el a avut de purtat lupte cu Dacii liberi și cu Sarmatii.

Începând din 238, atacurile barbare încep să se îndrepte și spre Sudul Dunării, devenind din ce în ce mai dese. Teritoriile clientelare din Muntenia și Sudul Moldovei sunt pierdute de Romani și acest fapt are urmări favorabile asupra desfășurării luptei de eliberare a Daciei și de sfărâmarea regimului selavagist din Dacia cotoplită. Împăratul Gordian II (238—244) este silit să mute limesul transalutan (prin 242) din nou pe Olt<sup>64</sup>, unde se găsea înainte de Septimiu Sever, și să forlifice orașele Daciei Malvensis. Evacuarea limesului se face sub presiunea atacurilor Carpilor și ale altor barbari, precum și a răscoalelor din interior. Cu mari eforturi, Gordian reușește să restabilească stăpânirea romană în Dacia și la Dunăre. Dar răscoalele populației exploatare și atacurile din afară reîncep. În aceste împrejurări, când o parte a armatei romane dela Dunăre fusese trimisă în războiul cu Persii, Carpii pătrund în Dacia și o pustiesc. Săpăturile arheologice au arătat că așezările romane au suferit distrugerii la jumătatea sec. III, la Cristești, aproape de Tg. Mureș, și la Sighișoara<sup>65</sup>. Mulți locuitori își ascund averea și fug peste Dunăre, iar alții sunt luați prizonieri. Unul dintre aceștia, eliberat din captivitate, închină o inscripție de mulțumire lui Jupiter Optimus Maximus, la Apulum<sup>66</sup>. Filip Arabul (244—249) vine în Dacia și luptă cu Carpii în tot cursul anului 246, reușind să-i învingă și să-i alunge peste graniță, luând titlul de *Carpicus Maximus*. El

fortifică localitățile amenințate, ca de pildă Romula (Reșca), aproape de limesul alutan <sup>67</sup>.

În curând însă, barbarii pătrund din nou în imperiu, atât în Dacia, cât și în Moesia. Lupte grele se dau în vremea împăratului Decius, care este numit restauratorul Dacilor (*restitutor Daciarum*) într-o inscripție dela Apulum și ia titlul de *Dacicus Maximus*, ceea ce înseamnă că atacatorii, care devastaseră unele orașe din Dacia (Apulum) <sup>68</sup>, erau tot triburile Dacilor liberi din Ncrdul Daciei. Pe monetele bătute în timpul lui Decius apare inscripția *Dacia felix*, ca și pe monetele din vremea lui Claudiu II Gothicul și a lui Aurelian, ceea ce dovedește intenția împăraților de a păstra Dacia <sup>69</sup> făcând eforturi disperate spre a rezista dușmanilor din interior și dinafară.

Între timp, atacurile barbarilor peste Dunăre se întetesc. Ele trebuie puse în legătură tot cu răscoalele sclavilor și ale restului clasei exploatare. La Sud de Dunăre, sistemul sclavagist de cruntă exploatare a dat naștere la nemulțumiri la fel de mari în sânul masselor exploatare. Slăbirea frontului Dunării și pătrunderea barbarilor până departe în Sud, a fost un alt eveniment care a ușurat lupta de eliberare a Daciei.

În timpul domniei lui Gallienus (260—268), atacurile barbarilor din Sudul Dunării devin neîntrerupte, ajungând până în Grecia și în insulele din Marea Egee. Flancul drept al Daciei cotopte de Romani rămâne mereu descoperit, slăbindu-se prin aceasta și supravegherea romană din interior. În adevăr, nu se mai menționează în acest timp nicio luptă cu barbarii în Dacia, dar lupta din interior a continuat. Din cauza lipsei de izvoare, care să menționeze lupte cu barbarii dinafară, s'a tras concluzia că Romanii au evacuat Dacia, complet, sau numai în partea de Nord, încă din timpul domniei lui Gallienus <sup>70</sup>, deși condițiile unei astfel de evacuări și deci eliberări — fie chiar parțiale — nu erau încă pe deplin coapte. În sprijinul acestei teorii s'a adus și faptul dispariției monetelor romane din Dacia, începând dela Gallienus. Bazat pe aceste fapte, și Dmitriev admite evacuarea parțială a Daciei sub Gallienus. Dar descoperirile arheologice au arătat că monetele nu au dispărut cu totul din Dacia, întru cât s'au găsit monete dela Gallienus până la Aurelian, atât la Apulum, cât și în alte părți. Și dacă ele sunt rare, nu este un fapt specific Daciei, ci este un fenomen general în tot imperiul, ceea ce se explică prin criza generală a modului de producție și prin devalorizarea monetei din acea vreme <sup>71</sup>. Tot așa, nu lipsesc în acest răstimp nici mărturiile epigrafice <sup>72</sup>.

Cei care susțin teoria evacuării Daciei în timpul împăratului Gallienus se bazează și pe indicațiile istoricilor antici. Dar, lăsând la o parte discuția dintre istoricii moderni cu privire la așa zisa contradicție dintre aceste izvoare, facem observația că între ei nu există contradicție. Astfel, niciunul nu spune că împăratul Gallienus a retras armata și o parte din populație din Dacia, ci toate — afară de *Historia Augusta* — spun numai că Dacia a fost „părăsită” „*amissa*”. Toate, în schimb, sunt de acord în a atribui lui Aurelian această evacuare, numai că unele arată mai explicit ce anume a fost evacuat — „armata și provincialii” (*Vita Aureliani*) — altele întrebunțează pentru aceasta un termen general „*Romanos*”, în care, fără îndoială, trebuie înțeleasă și armata. Este de observat, apoi, că biograful lui Aurelian întrebunțează pentru „părăsirea” Daciei de către Aurelian — care este un fapt real — termenul „*reliquit*”, pe când ceilalți întrebunțează

pentru așa zisa „părăsire” (*amissio*) de către Gallienus, expresia „*amissa est*” sau „*amissit*”.

Este, deci, o deosebire de conținut istoric între acești doi termeni, ultimul exprimând numai faptul „lăsării în părăsire”, adică al rușii legăturilor cu provincia și nicidecum faptul evacuării Daciei. Or, lucrul acesta este foarte adevărat. În timpul domniei lui Gallienus, imperiul roman era sguduit de frământări adânci și frontierele erau străpunse. La Dunărea de Jos, Goții, Carpii, Dacii liberi și alți barbari dela Nord, fac între 253—270, adică într-o perioadă de 17 ani, nu mai puțin de 12 incursiuni. Tot Sudul balcanic până pe coastele Asiei Mici este la discreția barbarilor pătrunși în imperiu cu ajutorul maselor exploatare, acum răsculate împotriva stăpânilor de sclavi.

Ce s'a petrecut în Dacia în acest răstimp? Armatele de ocupație rămăseseră pe loc, dar legăturile cu imperiul erau foarte slabe, sau chiar întrerupte. Totuși, trupele romane de aici au reușit să se mențină, deși în 256 este menționat un atac al barbarilor dela Nord, iar în 257 Gallienus își ia titlul triumfal de *Dacicus Maximus*, ceea ce arată o victorie asupra Dacilor liberi. În sfârșit, Aurelian restabilește stăpânirea romană în Dacia „în vechile hotare” și legăturile provinciei cu imperiul sunt reluate normal. Dar liniștea nu durează prea mult. În 271, hotarul imperiului la Dunăre este atacat din nou și acest atac cuprinde și Dacia și aceasta de sigur nu fără sprijinul clasei asuprite din interior. Aurelian înfrânge pe Goți, dar stăpânirea romană în Dacia nu mai putea fi menținută, pentru că nu mai exista nicio speranță s'o mai poată păstra — *desperans eam* (Daciam) *posse retineri* — după cum spun izvoarele<sup>73</sup>. Evacuarea trupelor, a administrației, a negustorilor, a proprietarilor de pământ și a tuturor acelor care exploatarea fără milă pe băștinași și în ultima perioadă pe foștii cetățeni romani sărăciți, se face sub presiunea crescândă a loviturilor din interior și din afara provinciei, cărora statul sclavagist roman nu mai putea să le facă față. Clasa exploatare din Dacia nu și-a cedat pozițiile de bună voie, ci numai după ce a fost înfrântă de masele exploatare. Populația exploatată a rămas pe loc. Descoperirile arheologice ne arată că vechile orașe, dar mai ales satele, au continuat a fi locuite și după 271 de aceeași populație. E dela sine înțeles că masele exploatare n'au urmat pe exploatatorii lor de ieri, ci au rămas pe loc. Dat fiind condițiile de nemiloasă exploatare din imperiul roman și dorința locuitorilor imperiului de a prefera stăpânirea barbară, așa cum reiese chiar din izvoarele literare antice<sup>74</sup>, suntem îndreptățiți să presupunem că în Dacia a rămas și un oarecare număr de cetățeni romani, exploatați și sărăciți, precum și un număr de sclavi romani. Acest fapt a avut urmări favorabile asupra adâncirii procesului răspândirii limbii latine la daco-romani.

Karl Marx a arătat că Romanii din Italia au început curând după 212 să „... renunțe de bună voie la dreptul de cetățenie, pentru a trăi între Goți și Vandali”<sup>75</sup>. Este deci foarte verosimil și faptul că o parte din populația romană propriu zisă a rămas pe loc.

În privința datei evacuării Daciei, izvoarele antice nu precizează anul. Toate spun că aceasta s'a întâmplat în vremea lui Aurelian. Istoricii noștri pun data de 270, sau 271. Credem și noi că evacuarea Daciei s'a făcut în 271, când la factorul intern, răscola băștinașilor unită cu atacul barbarilor dinăfară, se adaugă un eveniment extern: războiul din Orient,

care reclama trupe numeroase, liniște la celelalte frontiere, inclusiv Dunărea, și însăși prezența împăratului în Orient.

\* \* \*

Eliberarea Daciei este rezultatul unei lupte înverșunate a populației băștinașe împotriva cotropitorilor romani, la care s'au asociat Dacii liberi și alte triburi vecine. Dar această luptă s'a manifestat și în domeniul culturii materiale și spirituale, care n'a putut fi distrusă de cultura superioară a cotropitorilor. Desvoltarea mai departe a culturii băștinașe -- pe străvechi baze locale -- se reflectă într-o serie întreagă de monumente arheologice. Regiunile cele mai refractare culturii romane sunt cele agricole și miniere, adică tocmai acelea unde se exercita cea mai cruntă exploatare, și unde izvoarele epigrafice documentează participarea populației la răscoale și la lupte de partizani. Cultura băștinașilor din Dacia se găsea inconjurată de cultura Dacilor liberi și a altor triburi înrudite sub raport etnic. Această împrejurare a determinat chiar formarea altor centre puternice de cultură indigenă și la periferia Daciei cotropite (centrul dela Brețcu și cele de-a lungul graniței de Est a Daciei). Pe măsură ce lupta de eliberare creștea și copleșitorul înveliş roman era sfărâmat, sub influența unor viguroase tradiții locale precum și sub înrăurirea culturii indigene din *afara Daciei*, lupta în domeniul culturii materiale s'a putut desfășura cu succes.

Descoperirile arheologice din Munții Zlatnei, Ighiel—raionul Alba, Cășolț—raionul Sibiu, Cristești—raionul Tg. Mureș, Verbița—Reg. Dolj și din alte așezări, castre, cetăți și necropole, reflectă această dezvoltare paralelă cu cea a culturii romane, lupta dintre aceste culturi, dar și influențarea reciprocă a lor, fenomen ce s'a petrecut și în suprastructură. Cultura triburilor Dacilor liberi -- care s'a dezvoltat pe aceeași bază locală (vezi descoperirile dela Poiana, Poinesti, Valea Jijiei, etc.) -- a sprijinit cultura băștinașă din interiorul Daciei <sup>76</sup>. Cultura băștinașă, în opoziție cu cea romană, a fost păstrată și dezvoltată, nu de resturile aristocrației dace, sau de cei care au beneficiat de avantajele cotropitorilor, ci de marea majoritate a poporului dac, supus celei mai crunte exploatare în timpul stăpânirii romane. Problema privește nu numai păstrarea unor forme de cultură materială, ci și cunoașterea elementelor dispărute și, mai ales, cunoașterea elementelor noi, fiindcă în toate acestea se reflectă transformarea populației băștinașe, corespunzător legilor interne de dezvoltare. După cât ne putem da seama din izvoarele arheologice, în sânul societății băștinașe s'a petrecut o schimbare adâncă în ceea ce privește întregul său mod de viață. Această schimbare s'a adâncit după 271. Elementele de cultură materială ne dau posibilitatea să vedem că au avut loc și anumite schimbări în însuși caracterul etnic al populației. Procesul de apariție a sintezei daco-romane trebuie urmărit cel puțin din momentul cuceririi. Schimbările din domeniul culturii materiale indică profunzimea transformărilor petrecute în societatea băștinașilor, cu toată rezistența lor hotărâtă împotriva Romanilor.

Aceeași luptă s'a dat și în păstrarea onomasticei și toponimiei locale. Limba latină vulgară s'a impus. Ea nu a fost rezultatul unei colaborări în timpul procesului încreștării. I. V. Stalin ne învață că în societățile împărțite pe clase nu este „... *colaborarea între limbi și îmbogățirea lor reciprocă, ci asimilarea unora și victoria altora*” <sup>77</sup>. Folosirea limbii cuceritorilor

nu era o piedecă în păstrarea culturii materiale și spirituale locale. Un fenomen similar s'a petrecut în Parthia, în epoca elenistică <sup>78</sup>.

Eliberarea Daciei a avut urmări importante, nu numai pentru dezvoltarea ulterioară a populației de pe teritoriul patriei noastre, dar și pentru istoria Romei însăși, întru cât acest eveniment istoric consfințește începutul prăbușirii statului sclavagist roman și a întregului sistem bazat pe modul de producție sclavagist. Dacia a fost prima provincie a cărei populație înrobătă s'a aliat cu lumea barbară înconjurătoare, pentru lupta comună împotriva Romanilor, reușind să sfărme orânduirea sclavagistă. Răscoalele din Dacia au avut un caracter de spontaneitate și un caracter de masă antisclavagist, care era determinat de oprimarea crescândă a maselor exploatate. Dezvoltarea forțelor de producție în cei 165 de ani de stăpânire romană a dus însă și la transformarea inevitabilă a societății din fosta Dacie cotropită.

De sigur că, în prezent, continuitatea populației băștinașe după 271 nu mai poate fi pusă la îndoială. Numeroase izvoare arheologice ca și unele elemente de lingvistică o confirmă. Întrebarea este însă cum și-a organizat viața și în ce forme social-economice s'a dezvoltat societatea de pe teritoriul fostei Dacii, după 271. Organizarea de stat nu a mai putut exista. Nici la vechea formațiune statală dacă nu se mai putea reveni: aceea murise odată cu instituirea în Dacia a administrației și a dreptului roman, care „...*disolvaseră pretutindeni vechile uniuni de ginți și, odată cu ele, nimiciseră și ultima rămășiță de activitate de sine stătătoare locală și națională*” <sup>79</sup>. Pentru o bucată de vreme, se va fi păstrat probabil organizarea municipală, mai ales dacă admitem că resturile aristocrației daco-romane au rămas pe loc. Faptul acesta este dovedit de termenii ce s'au păstrat în limba română, ca *cetate* și *sat*, al căror conținut s'a precizat în sec. III și în cei următori. În ambii termeni a prevalat noțiunea de fortificație. Păstrarea celor doi termeni arată că populația care îi întrebuința nu era sub ocupație străină, fiindcă stăpânii străini nu i-ar fi permis să-și întărească așezările, ci era o populație liberă, dar expusă la incursiuni de pradă din partea cetelor popoarelor în migrație. Vechile orașe din Dacia au continuat să fie locuite de populația rămasă pe loc. Ele începuseră a fi fortificate chiar de către Romani, în sec. III, când atacurile din afară și dese răscoale din interior se întetiseră. Populația băștinașă trăiește după anul 271 grupată în cetăți (*civitates*) și sate (*fossata*), uneori întărite și ele.

Această populație pare a fi rămas câtva timp liberă, întru cât Dacia nu a fost cedată Goților ca *foederati* de către Aurelian. Urmele arheologice nu confirmă o asemenea așezare a Goților în Dacia <sup>80</sup>. În schimb, către sfârșitul sec. III, are loc atât în Muntenia, cât și în Transilvania, pătrunderea Carpilor, care locuiau în Moldova și în Carpații orientali. Această pătrundere avea însă un caracter pașnic.

Scopul principal al luptei clasei oprimăte împotriva exploatatorilor romani fusese atins: clasa stăpânitorilor de sclavi fusese lichidată și forma sclavagistă de exploatare fusese desființată; odată cu aceasta, Dacia a fost eliberată de sub cotropirea romană. Dacă această luptă îndelungată și consecventă reușise să desființeze sclavia și să elibereze teritoriul fostei Dacii, din punct de vedere politic, social și economic, masele celor exploatați, cât și acelea ale Dacilor liberi și ale altor barbari, care participaseră la luptă, nu s'au putut însă bucura de rezultatele luptei lor. Aris-

toarea barbară va fi aceea care, și în Dacia, din cauza caracterului mărginit al răscoalelor, va fi prietărea exploatării feudale pe cale de a se forma. Ea își va fi asociat la aceasta resturile aristocrației daco-romane, care s'au putut salva după evacuarea romană din 271.

Nici celălalt scop, de reîntoarcere la orânduirea comunității primitive, pe care îl urmăreau sclavii și colonii — și de care vorbește și istoricul sovietic N. A. Mașchin în același sens<sup>81</sup> — nu mai putea fi atins decât în mod sporadic, din cauza transformărilor ce avuseseră loc în sânul societății omenești de pe teritoriul Daciei. În jurul Daciei cotropite se aflau Dacii liberi și celelalte popoare barbare; aceștia trăiau în orânduirea comunei primitive în care populația din Dacia vedea, fără îndoială, un exemplu de orânduire socială mai dreaptă, pe care o prefera celei romane sclavagiste. Acest fapt a dat luptei băștinașilor un oarecare avânt. Situația băștinașilor după cucerire era similară într-o oarecare măsură cu cea a colonilor, sau, cel puțin, anunța colonatul. Dacii n'au fost prefăcuți în sclavi decât cu mici excepții, de pildă prizonierii de războiu. Totuși, raporturile dintre ei și cotropitorii romani aveau un caracter de exploatare sclavagistă. Ei erau liberi, dar fără drepturi politice. În majoritate, ei au fost atribuiți (*attribuere*) comunităților romane, centrelor de exploatare minieră și forestieră, întreprinderilor meșteșugărești, centrelor administrative, centrelor de exploatare agricolă. Existau însă și băștinași care își vindeau forța de muncă, uneori pe bază de contract cu autoritățile romane, așa cum ne arată tablele cerate din regiunea auriferă. Cei atribuiți întreprinderilor agricole, sau chiar unor *possessores*, erau obligați să plătească, sub titlul de redevență, o anumită cantitate din produsele lor și impozite. Ei nu mai puteau fi înstrăinați separat, ci odată cu pământul pe care îl munciau. Or, în această situație „... omul este cucerit ca o condiție de producție și în acest fel ia naștere sclavajul și iobăgia”, scrie Karl Marx<sup>82</sup>. Este drept că, prin Constituția antoniniană din 212, a dispărut deosebirea de condiție juridică, dar reformele Severilor dela începutul sec. III au aplicat și muncitorilor agricoli sistemul legării în mod obligatoriu și ereditar al fiecăruia de munca sa.

Dacii se găseau, prin urmare, aproape de situația pe care Fr. Engels o definește astfel, pentru epoca de mai târziu a colonatului: „... *Cei drept, nu erau sclavi, dar nici liberi ... Ei erau predecesorii iobagilor din evul mediu*”<sup>83</sup>.

Existența domeniilor imperiale în Dacia a avut de asemenea consecințe asupra dezvoltării colonatului de aici. A. Rănovici a arătat că aceste domenii „au servit de prototip, iar în unele cazuri și de celule pentru crearea în viitor a noilor forme de proprietate feudală”<sup>84</sup>.

Pe de altă parte, se știe că o altă origine a colonatului constă în transplantarea barbarilor învinși în provinciile imperiului, pentru a lucra pământul și pentru a plăti un tribut<sup>85</sup>. În Dacia avem informații precise despre strămutarea celor 12.000 de Daci liberi în vremea lui Commodus. De sigur că asemenea colonizări au avut loc și înainte de Commodus și după el. Cei strămutați erau distribuiți și diferiților *possessores* locali.

Credem că putem admite colonatul din Dacia din timpul stăpânirii romane și posibilitatea lui de dezvoltare în noile condiții create de eliberare, către formele feudale. Elemente de relații feudale apăruseră demult în Dacia și ele s'au întărit în condițiile crizei modului de producție din sec. III. Numărul colonilor și al oamenilor liberi sărăciți a crescut. În schimb — ne

arată Fr. Engels<sup>86</sup> — se micșorează numărul sclavilor, fiindcă în mica agricultură și în micile întreprinderi meșteșugărești nu mai era loc pentru sclavi numeroși. Noua sinteză a feudalismului ia naștere din elementele feudale născute pe teritoriul țării noastre și din cele din sânul societății popoarelor în migrație.

După distrugerea orânduirii sclavagiste, în 271, nu se mai putea deci reveni la vechile raporturi patriarhale. Societatea băștinașă din Dacia cotropită făcuse un însemnat pas înainte. Pătrunderea Carpilor și a altor triburi, precum și sfărâmarea oricăror granițe, a însemnat — printr'o influențare reciprocă — o ridicare a stadiului de dezvoltare a băștinășilor la aproape același nivel pe întreg teritoriul R.P.R., cu excepția Dobrogei și a fâșiei de pământ dintre Brazda lui Novac și Dunăre, rămase în stăpânire romană. Disparația, pentru câțva timp, a monetelor, a legăturilor cu imperiul și a meșteșugurilor, precum și destrămarea vieții urbane, au fost factori care au determinat apariția economiei închise bazate pe schimbul în natură, un alt element de caracter feudal.

În condițiile din perioada migrației popoarelor, societatea a evoluat spre relații cu caracter feudal, pe care însă Slavii le vor adânci și le vor duce mai departe. Cu anul 271 începe în istoria patriei noastre perioada prefeudală — o perioadă de pregătire a orânduirii feudale — care va dura cam șase secole și care se va încheia prin sec. IX cu transformarea majorității țăranilor liberi în țărani dependenți și iobagi. I. V. Stalin ne învață că trecerea dela orânduirea sclavagistă la cea feudală s'a făcut printr'o revoluție. Forțele motrice ale acestei revoluții au fost masele asuprite din Dacia cotropită: sclavi, băștinașii reduși la o situație materială similară sclavilor și, în sfârșit, vechi cetățeni romani săracii.

Care a fost raportul de forțe între aceste elemente? Un lucru este cert: lupta pentru eliberarea Daciei și pentru dărâmarea orânduirii sclavagiste de aici s'a desfășurat în condiții istorice concrete, specifice, în care băștinașii nu au avut un rol secundar.

#### NOTE

<sup>1</sup> V. Părvan, *Dacia, Civilizațiile străvechi din regiunile carpato-dunărene*. 1937, p. 153.

<sup>2</sup> *Idem*, *Inceputurile vieții romane la gurile Dunării* 1923, p. 148.

<sup>3</sup> *Idem*, *Dacia*, p. 165.

<sup>4</sup> *Ibidem*, p. 143.

<sup>5</sup> *Ibidem*, p. 37, 147 și 183 (romanismul „cel mai complet” și „cel mai cosmopolit”).

<sup>6</sup> *Bucina*. VII, 1, 1944, p. 45 și urm.

<sup>7</sup> *Istoria Țării Românești*. Ediția Cartoian-Simionescu, p. 73.

<sup>8</sup> N. Bălcescu, *Opere. Scrieri istorice, politice, economice*. V. I, partea a doua, p. 111—112; tot N. Bălcescu a fost primul istoric român, care a văzut în imperiul roman o „unitate falsă, sub care Roma împila lumea” și o unitate „putrezită de multe rele” (*Ibidem*).

<sup>9</sup> Marx-Engels, *Opere*. Vol. VII, p. 293, ed. rusă.

<sup>10</sup> *Revista Bolșevic*, 15 Sept. 1949, Nr. 15; Lupta de clasă, seria V, 4, Oct. 1949, p. 5.

<sup>11</sup> Studiile lui A. Dmitriev și I. Cruglicova, precum și cuvântul introductiv al lui I. Zviaghina la *Istoria României*, în limba rusă. Ed. p ntru limbi străine, Moscova, 1950.

<sup>12</sup> Primul atac reușit asupra imperiului roman avusese loc tot în vremea lui Decabal. Vezi: K. Marx, *Extrase cronologice*. V.D.I., Nr. 2, 1939, p. 3.

<sup>13</sup> Cassius Dio. LXVIII, 9, 5, și urm.; Zonaras, XI, 21, III, 66; Petrus Patricius, 391, 5, respectiv IV, 185.



- <sup>14</sup> Cf. I. Gruglicova, în *Vestnic Drevnei Istorii*, Nr. 4, 1949, p. 197 și urm.
- <sup>15</sup> Gr. Florescu, *Le problème de la première division de la Dacie*, *Balkanica*, 1944, v. VII, 1, p. 45 și urm. Cf. D. Berciu, *Contribuția elementelor economice la explicarea unor evenimente istorice din Dacia*, 1948.
- <sup>16</sup> Se cunosc împrejurări similare în regiunea Alpilor (natura solului), în Mauretania și Tracia (cultură înăpoiată) și în Iudeea și Egipt (altitudine dușmănoasă), dar majoritatea au fost lotuși organizate ulterior în provincii propriu zise. Cf. Gr. Florescu, *o. c.*, p. 46.
- <sup>17</sup> S.H.A., *Vita Hadriani*, V, 2.
- <sup>18</sup> G. Daicoviciu, *La Transylvanie dans l'Antiquité*, 1945, p. 92-93.
- <sup>19</sup> *Vita Hadriani*, VI, 6.
- <sup>20</sup> S.H.A., *Vita Hadriani*, VII, 1... „quo plius auctoritatis haberet”.
- <sup>21</sup> D. Tudor, *Oltenia romană*, 1942, p. 45.
- <sup>22</sup> Al. Băreacă, *Drobeta*. Boabe de grâu, Oct.-Noembr., 1931, p. 461.
- <sup>23</sup> Lactantius, *De mort. pers.*, 23... „Traianus Dacis assidue rebellantibus poenarum gratia victor imposuit”.
- <sup>24</sup> I. Gruglicova, *Cu privire la romanizarea Daciei*, V.D.I., 3, 1947, p. 219 și urm.
- <sup>25</sup> *Ibidem*.
- <sup>26</sup> *Ibidem*, p. 197 și urm.
- <sup>27</sup> G. Daicoviciu, *o. c.*, p. 123, nota 2.
- <sup>28</sup> *Căderea Daciei*, V.D.I., 1, 1949.
- <sup>29</sup> G. I. L., III, 1579: *L (ucio) Iul (io), L. fil (io), Sergia (tribu) Basso dec (urioni) nunt (icipi) Drobetae, quaestor, interfecto a latronib (us)*... L. Iulius Bassus era deci consilier și casier al municipiului Drobeta. După numele tribului Sergia care era chiar tribul lui Hadrian, el primește probabil dreptul de cetățenie dela acest împărat.
- <sup>30</sup> C.I.L., III, 1559 = 8009... *P (ublio) Aelio Ariorto viro avarali m (unicipii) D (robetae) interfecto a latronibus*... monumentul a fost pus de soția sa, de fiul său și de cei doi nepoți, dintre care unul poartă numele de *Audarus*. P. Aelius Ariortus era deci magistrat al municipiului Drobeta și făcea parte dintr-o familie de iliri, stabiliți probabil de mult în Dacia, sau chiar localnici, și care trecuseră de partea Romanilor.
- <sup>31</sup> C.I.L., III, 8921, inscripția ne arată că a fost omorâtă și o fată, probabil la *villa* părinților, localnici și ei, ca și familia lui Ariortus. Fata a fost însă răsbunată, ceea ce înseamnă că și dintre atacatori (latrones) au fost uciși: „...interfecta a latro(n)ibus et vindicata. Uleudius Baedari et Sulla Epicadi, p (arentes) p (ientissimae) fil (iae) til(ulum) p (osuerunt)”.
- <sup>32</sup> V. Pârvan, *Dacia. Civilizațiile străvechi din regiunile carpato-dunărene*, 1937, p. 181.
- <sup>33</sup> I. Gruglicova, *Cu privire la romanizarea Daciei*, în V.D.I., 3, 1947.
- <sup>34</sup> A. D. Dimitriev, *l. c.*
- <sup>35</sup> *Idem*, în V.D.I., Nr. 1, 1950, p. 68. Retorul grec Libanius arată că mișcarea acelor latrones luase mari proporții.
- <sup>36</sup> Cf. N. Alpatov, *О типичной восточной провинции в период перехода к империи*, în *Известия Академии наук СССР. Серия ист.-филол.*, 1950, p. 189, p. 194.
- <sup>37</sup> Cf. Gruglicova, *o. c.*, p. 200.
- <sup>38</sup> A. Udaltsov, în *Voprosi Istarii*, 2, 1949, p. 17.
- <sup>39</sup> Cassius Dio, LXVIII, 11.
- <sup>40</sup> S.H.A., *Antoninus Pius*, V, 10.
- <sup>41</sup> A. D. Dimitriev, *l. c.*
- <sup>42</sup> Strateg. VI. Cf., Dimitriev, *l. c.*
- <sup>43</sup> C.I.L., XVI, Dipl. Nr. 90.
- <sup>44</sup> A. Ep. 1900, Nr. 155; cf. Dimitriev, *l. c.*
- <sup>45</sup> C.I.L., VIII, 12513 = Dessau 20424; cf. Dimitriev, *l. c.*
- <sup>46</sup> F. Gneacchi, *I medaglioni romani*, II, Milano, 1913, 17, 702, Tab. 50, 71; cf. Dimitriev, *l. c.*
- <sup>47</sup> G. Daicoviciu, *o. c.*, p. 102, nota 3.
- <sup>48</sup> C.I.L., III, 7969 -- epl. Epigr., IV, Nr. 158.
- <sup>49</sup> Dimitriev, în V.D.I., 1, 1950, p. 66 și urm.
- <sup>50</sup> *Idem*, în *Vestnic Drevnei Istorii*, Nr. 1, 1949.
- <sup>51</sup> Studii și Cercetări de Istorie Veche, v. II, 1950, p. 126 și urm. (Gr. Florescu).
- <sup>52</sup> *Interfectus a Castobocis (= Costobocis)*: V. Pârvan, *Călătoria Umetum*, 1912, p. 18.
- <sup>53</sup> Un exemplu ni-l dă răscoala Vizigoților din regiunea Dunării de Jos, în 376, care a antrenat pe sclavi, pe coloni, pe soldați mercenari și pe barbarii din interior (A. Dimitriev) în V.D.I., p. 66 și urm.
- <sup>54</sup> Cassius Dio, LXXII, 3.
- <sup>55</sup> S.H.A., XIII, 5.

- <sup>56</sup> Cassius Dio, LXXII, 8.
- <sup>57</sup> Cf. I. Cruglicova, *o. c.*, p. 219 și urm.
- <sup>58</sup> Citatul la A. Rănovici, în V.D.I., Nr. 2, 1939, p. 19.
- <sup>59</sup> Prin care nu trebuie să înțelegem limba păturilor de jos ale populației, ci latina *vie*, care se forma, în condiții istorice concrete, începând din sec. III până în sec. VII: V. F. Șișmarev, în Izvestia Akademii Nauk, S.S.S.R., Secția lit. și limbă, t. IX, 1950, fasc. 1, 1950, p. 65; cf. Cum vorbim, Nr. 6—10, 1950, p. 43.
- <sup>60</sup> I. V. Stalin, *Problemele leninismului*. Ed. II, p. 432.
- <sup>61</sup> G.I.L., III, 14216, 8060.
- <sup>62</sup> G.I.L., II, 490; VIII, 1047; X, 6811.
- <sup>63</sup> G.I.L., III, 3735, 3740; V, 8076; XII, 5559; cf. Dmitriev, *l. c.*
- <sup>64</sup> Unele *castella* de pe limes poartă urme de incendiu (*Istros*, I, 1934, p. 72).
- <sup>65</sup> C. Daicoviciu, *La Trans. nell'antichità*. 1943, p. 162.
- <sup>66</sup> G.I.L., III, 1054.
- <sup>67</sup> G.I.L., III, 1031.
- <sup>68</sup> G.I.L., 4176.
- <sup>69</sup> N. Lascu, *Dacia felix*. An. Inst. de Stud. Clasa., Cluj, IV, 1941—1942.
- <sup>70</sup> Vezi toate discuțiile la: C. Daicoviciu, *Le problème de la continuité en Dacie*. Revue de Trans., t. VI, I, 1940, p. 3 și urm.
- <sup>71</sup> M. Macrea, *Monetele și pădășirea Daciei*. An. Inst. de Stud. Clasa., Cluj, III, 1936 — 1940.
- <sup>72</sup> G.I.L., III, 908; G.I.L., III, 7971, III, 875; Vezi toată discuția la C. Daicoviciu, *La Trans. nell'antichità*. 1943, p. 194 și urm.
- <sup>73</sup> S.H.A., XXXIX, 7.
- <sup>74</sup> Vezi de pildă, Salvian, *De Gubernat. Dei*, V, 7.
- <sup>75</sup> Karl Marx, *Extrase cronologice*. V.D.I., Nr. 2, 1939, p. 5.
- <sup>76</sup> Cf. Cruglicova, V.D.I., 4, 1949, p. 200.
- <sup>77</sup> I. V. Stalin, *Marrismul și problemele lingvisticii*, p. 46; cf. P. Tretiacov, *Voprosi Istorii*, 10, 1950, p. 43.
- <sup>78</sup> O. V. Cudriavțev, V.D.I., Nr. 4, 1949, p. 165.
- <sup>79</sup> Fr. Engels, *Originea familiei, a statului și a proprietății private*. Ed. P.M.R., 1950, p. 155.
- <sup>80</sup> Descoperirile dela Sântana de Mureș datează din sec. IV, și nu imediat după eliberare.
- <sup>81</sup> N. A. Mașchin, *Istoria Romei antice*. 1947, cap. XXIX.
- <sup>82</sup> K. Marx, *Forme de producție premergătoare producției capitaliste*. V.D.I., Nr. 1, 1940, p. 3 și urm.
- <sup>83</sup> Fr. Engels, *o. c.* p., 157.
- <sup>84</sup> A. Rănovici, V.D.I., Nr. 2, 1939, p. 31—32.
- <sup>85</sup> *Ad praestanda tribula*, cum spune inscripția lui Ti. Plautius Aelianus Silvanus, care a murat 100.000 de transdanubieni în imperiu (G.I.L., X, 3608).
- <sup>86</sup> Fr. Engels, *o. c.*, p. 157.

## SITUAȚIA PRECARĂ A STĂPÂNIRII ROMANE ÎN DACIA ȘI POZIȚIA SPECIALĂ A CONSULARULUI DACILOR, CA EXPRESIE A ACESTEI SITUAȚII

DE

F. HOROVITZ

Cucerirea Daciei de către Romani a fost determinată de două motive, unul de ordin strategic și celălalt de ordin economic. Stăpânirea romană la Sud de Dunăre era amenințată mereu, dela urcarea pe tronul neamurilor dacice a lui Decebal, care realizase unitatea neamurilor daco-gețice dintre Tisa și Siret și făcea mereu incursiuni la Sud de Dunăre, chemat acolo de către frații lui subjuugați de Romani. Traian a căutat să rezolve militărește problema traco-dacă și a siguranței stăpânirii romane la Dunărea de Jos, desființând regatul Dacilor, acest permanent focar de revoltă împotriva stăpânirii romane la Dunărea de Jos și izvor inepuizabil de ajutor armat, sub formă de repetate incursiuni la Sud de Dunăre, împiedcând astfel consolidarea stăpânirii romane în aceste regiuni.

Traian a întâlnit însă o formidabilă rezistență din partea poporului dac, rezistență care a făcut ca cele două războaie ale lui Traian cu Dacii să fie comparate cu războaiele punice, care, după cum se știe, au pus în cumpănă însăși existența poporului roman. Dacia a fost deci foarte greu cucerită de Romani. Foarte rare sunt mărturiile despre războaiele lui Traian cu Dacii, căci atât memoriile lui Traian despre aceste războaie, cât și opera medicului împăratului, grecul Criton, *Getica*, s'au pierdut. Izvorul nostru principal, Dion Cassius, s'a păstrat numai în rezumatul scurt și sec al călugărului bizantin din secolul XI, Xiphilin. Reținem totuși cuvintele lui Dion Cassius: „*cu mare greutate a învins Traian pe Daci*”<sup>1</sup>. La Pliniu cel Tânăr găsim un ecou al amploarei acestui războiu. Pliniu îndeamnă pe un prieten al său să scrie istoria războiului cu Dacii, zicându-i: „*unde poți găsi un subiect mai nou, mai bogat, mai vast, mai poetic, mai legendar, deși aici legendele s'au petrecut aiceva? Ne vei zugrăvi un rege care a rezistat, plin de curaj, până la urmă și două triumfuri, dintre care întâiul a fost primul triumf obținut asupra unui popor socotit până atunci invincibil. Nu există decât o singură dificultate, stilul să fie la înălțimea unor atari isprăvi*”<sup>2</sup>. Se pare că prietenul lui Pliniu nu a realizat dorința acestuia.

În fața acestei formidabile rezistențe, Traian s'a convins că problema dacă nu va putea fi rezolvată integral, deoarece forțele romane nu erau suficiente pentru a ocupa întregul stat dac. De aceea s'a mulțumit să ocupe

numai podișul transilvan și câmpiile Banatului și ale Olteniei, care să asigure comunicațiile cu Moesia Superior și să institue un protectorat militar, destul de fragil, asupra semințiilor getice din câmpia valahă, spre a asigura, cât de cât, liniștea stăpânirii romane din Moesia Inferior.

Probabil că Traian și-a dat seama de caracterul precar al unei stăpâniri romane la Nord de Dunăre și s'ar fi gândit, poate, să rezolve în alt mod problema consolidării stăpânirii romane la Sud de Dunăre, dacă n'ar fi existat și mirajul minelor de aur din Transilvania. La acea epocă era o mare lipsă de aur în lume. Minele de aur și argint din Peninsula Iberică erau aproape sleite și nu exista în lumea veche o sursă de aur mai bogată decât minele de aur din Transilvania. Știm, în adevăr, că valoarea tezaurului lui Decebal, capturat de Traian, se ridica la cifra colosală de  $\frac{1}{2}$  miliard franci aur.

Mirajul aurului a fost, în lumea veche, un motiv care a acționat puternic în determinarea cuceririlor. Un pasaj din Petroniu justifică în totul această teză despre setea de aur a Romanilor. „*Dacă exista undeva vreun golf ascuns sau un continent necunoscut, unde se găsea aur, se decreta că acolo e un dușman și se pregătea sămânța unor războaie sângeroase și cucerirea de noi comori*”<sup>3</sup>. Și, în adevăr, vedem că prima grijă a lui Traian a fost de a lua în stăpânirea personală a împăratului minele de aur din Dacia, cele mai bogate din lumea veche. Printre primele documente ale stăpânirii romane din Dacia se află o inscripție care ne arată pe un libert al lui Traian, Ulpus Hermias, funcționând ca procurator al împăratului însărcinat cu administrarea minelor de aur<sup>4</sup>. Știm că Dacia a fost organizată ca provincie în 106, iar Traian a murit în 117. Or, inscripția din Ampelum (centru aurifer din Dacia și sediul procuratorului) ne arată că acest *Procurator Auriarum* a murit încă în timpul domniei lui Traian, așa încât putem afirma că prima grijă a lui Traian a fost să înceapă și să asigure exploatarea minelor de aur din Transilvania, care au revărsat asupra imperiului roman Pactolul minelor de aur din Munții Apuseni, înviorând, trecător, economia romană.

Pe lângă setea de aur romană s'a mai adăugat și nevoia de brațe de muncă servilă, care băntuia economia romană sclavagistă dela încetarea marilor războaie de cucerire din perioada republicană, căci se știe că singurul izvor de reînnoire a forțelor de muncă servilă sunt războaiele de cucerire, dat fiind ridicatul procent de mortalitate și redusul procent de prolificitate din lumea sclavilor, din cauza îngrozitoarelor lor condiții de traiu. Or, știm că Traian a capturat 50.000 de Daci, deci cel puțin tot atâția sclavi.

Deși Traian a reușit, cu mari sacrificii, să cucerească o parte din statul Dacilor, stăpânirea romană chiar și asupra acestei părți a fost, totdeauna, precară. Chiar dela început găsim în provincia romană Dacia stări de lucruri excepționale, care mărturisesc precaritatea stăpânirii romane acolo. În adevăr, Traian așează la Apulum, „*contrar regulii generale*”<sup>5</sup>, două legiuni, a XIII-a Gemina și I-a Adiutrix. Și iată ce scriam, în 1932, despre cauza acestei măsuri excepționale: „*Probabil că vigoarea atacurilor Dacilor liberi l-a determinat pe Traian să așeze două legiuni în acest punct strategic care domină întreaga vale a Mureșului*”<sup>6</sup>.

Dar nici nu închisese bine ochii cuceritorul Daciei, că întreaga stăpânire romană în Dacia a fost pusă în discuție. Anul 117 a fost un an de grea

încercare pentru însăși existența provinciei Dacia. După cum se știe, la un moment dat, Hadrian era gata să renunțe la cucerirea transdunăreană a lui Traian; l-a împiedecat însă dela traducerea în fapt a intenției sale tocmai bogăția minelor de aur din Transilvania, aflate în plină exploatare. Insuși împăratul a trebuit să vină în Dacia, iar la plecarea lui a înstituit acolo, în această provincie mereu primejduită, un comandament excepțional, pe care l-a încredințat prietenului său, reputatul general Q. Marcius Turbo, specializat în înnăbușirea revoltelor. El înnăbușise, înainte de a veni în Dacia, revolta Evreilor din Egipt și Cirenaica, precum și revolta Maurilor din Mauritania. După plecarea lui Turbo din Dacia, Hadrian a fost nevoit să dea Daciei o nouă organizare, menită să-i asigure o mai eficace apărare, împărțind Dacia în două provincii, cu doi guvernatori, adică cu doi comandanți de armate deosebite și creând la Olt limesul alutan.

Totuși, și în noua sa formă de organizare, Dacia a continuat să rămână o provincie nesigură, din ce în ce mai nesigură. În adevăr, Dacii nu s'au resemnat niciodată să se supună stăpânirii romane. Încă din timpul lui Burebista, Dacii ajunseseră la treapta superioară a barbariei, aceea treaptă unde vitejia, intactă încă, a barbarului, se aliază cu însușirea unei civilizații destul de înaintate, mai ales în ce privește armele. Popoarele ajunse în acest stadiu sunt foarte greu de învins. Apoi, Dacii, ca cei mai civilizați dintre „barbări”, formau avangarda conștientă a întregii lumi „barbare”, care se agita la Nord de Dunăre. Dio Cassius ne spune lămurit acest lucru în capitolul XI din cartea LXVIII. Un neam ca Dacii, tânăr, viguros, viteaz, cu spatele acoperit de o întreagă lume „barbară” al cărei portdrapel de libertate era, nu se putea resemna să suporte jugul roman. O parte însemnată a Dacilor a părăsit Dacia cucerită și a mărit numărul Dacilor liberi, care, împreună cu Bastarnii (avangarda lumii germanice) și mai târziu împreună cu Goții, când aceștia vor ajunge în regiunile noastre, vor ataca mereu provincia romană Dacia, până ce această fortăreață romană la Nord de Dunăre va cădea. În fine, populația autohtonă din Dacia, crunt exploatăată de Romani, a fost prima care s'a aliat cu lumea „barbară” dinafară, în lupta comună împotriva cotropitorilor romani, cum remarcă istoricul sovietic A. D. Dmitriev în studiul său *Oăderea Daciei*<sup>7</sup>. În cazul Daciei, alianța atacatorului dinafară cu cel intern era înlesnită de trei factori: 1. „Barbarul” dinafară era de același neam cu autohtonul exploatat de Romani. 2. Dacia era o provincie cu totul periferică, înconjurată aproape din toate părțile de lumea „barbară”. 3. Autohtonul exploatat, adică Dacul supus de Roman, era un element dârz și viteaz, care nu s'a resemnat să fie cotropit și exploatat în propria lui țară. Păturile sărace ale poporului dac, adică marea majoritate a acestui popor (nu redusa pătură bogată, care s'a romanizat, căci e știut că exploatarea, ca să-și păstreze privilegiile, în totul sau în parte — după cum cuceritorul este mai mult sau mai puțin exclusivist — și ca să poată continua exploatarea maselor, trec repede de partea învingătorului, trădând poporul pe care până atunci îl conduceau) nutreau o ură neîmpăcată față de cotropitorul străin, față de ocupanții romani, căci după cum remarcă și istoricul sovietic Alpatov în studiul său: *O nouă etapă în studiul problemei trecerii dela lumea antică la evul mediu*<sup>8</sup>, „Pentru masele populare din imperiu, imperiul roman a fost cel mai mare dușman și asupritor”. Deci, Dacii supuși de Romani au continuat războiul și nu au acceptat stă-

pânirea romană. I-au continuat mai ales Dacii din părțile nordice și răsăritene, datorită existenței a doi factori favorabili unei rezistențe active: 1. Contactul permanent cu frații lor de dincolo de hotarele provinciei, în frunte cu Costobocii spre Nord și Carpii spre răsărit. 2. Faptul că puterea expansionistă romană, al cărei declin începuse, n'a mai dispus de forțe suficiente ca să colonizeze nici măcar atât cât reușise Traian să ocupe din fostul stat dac al lui Decebal, așa încât părțile nordice și răsăritene ale provinciei au fost foarte puțin atinse de colonizare. De sigur că Dacii din interiorul provinciei nu au putut să ducă războiul deschis cu Romanii decât atunci când primeau ajutoare mari, sub formă de năvăliri, dela frații lor liberi. Însă nici în restul timpului, Dacii supuși nu s'au resemnat. N'a fost, de sigur, un războiul deschis, ci un războiul de guerillă, de partizani, cum s'a întâmplat de atâtea ori în cursul istoriei, împotriva unor ocupanți străini. A fost un războiul de partizani, de oameni hotărâți din popor, cărora Romanii le-au dat numele de „latrones”, „hoți”, „bandiți”, așa cum și mai târziu clasele posedante au poreclit firile îndrăsnețe, care se ridicau împotriva exploatării. O asemenea explicare a mișcării zise „latrone” din Dacia o dau istoricii sovietici A. D. D m i t r i e v (în studiul său *Căderea Daciei*<sup>9</sup>) și C r u g l i c o v a (în studiul intitulat *Cu privire la romanizarea Daciei*). Este demn de remarcă că scriitorul grec din sec. II al erei noastre Pausanias, în a sa „Ελλάδος περιήγησις” (*Descrierea Greciei*) vorbind despre invazia Costobocilor din Grecia le dă același epitet de „hoți”<sup>10</sup>, iar istoricii romani dau răscoalelor Bagauzilor din Gallia numele, caracteristic pentru mentalitatea exploatatelor față de cei care le amenință liniștita continuare a exploatării, de „răscoale de bandiți”<sup>11</sup>. Este același nume dat pretutindeni și în tot cursul istoriei de către opresori revoltelor celor oprimați. Istoricul francez Victor Chapot, în *Le monde romain*, remarcă că ceea ce numește el „brigandage” ajunsese una din plăgile imperiului în sec. IV. Cercetătorii sovietici, bazându-se pe știința marxist-leninistă, au pus însă în adevărata lumină caracterul social, de masă, al acestui așa zis „brigandaj”. Ei au arătat că în speță e vorba de o alianță a „barbarilor” dinafară cu straturile sociale din interiorul imperiului, sângeros exploatare de către o pătură subțire de profitori și de către statul roman însuși, transformat, după cum remarcă Engels, într-o „...mașină uriașă și complicată, menită doar să stoarcă pe supuși”<sup>12</sup>. Vedem, între altele, pe minerii din Tracia unindu-se cu Vizigoții, când aceștia dau peste cap, la Adrianopole, la 379, armata romană comandată de împăratul Valens. Trebuie remarcă că ceea ce Victor Chapot și alți istorici burgehezi numesc „brigandaj” a constituit o plagă a imperiului nu din sec. IV, ci încă cu mult înainte, documentar dovedit, cel puțin încă dela începutul sec. III. În adevăr, scriitorul creștin din Africa, Tertullian, care a trăit pe timpul lui Septimiu Sever, ne spune că acest împărat „a instituit în toate provinciile imperiului detașamente însărcinate special cu urmărirea „hoților”, „latronibus vestigandis per universas provincias militaris statio sortitur”<sup>13</sup>. Vedem dar că Tertullian întrebuințează și el cuvântul „latro” dar din vorbele lui se vede clar că e vorba nu de „hoți” în înțelesul obișnuit al acestui cuvânt, ci de mișcări de masă, căci e nevoie să se institue de sus, printr-o decizie a împăratului însuși, detașamente speciale pentru reprimarea acestor mișcări de masă, căci, dacă ar fi fost vorba de cazuri izolate, n'ar fi fost nevoie de instituirea de deta-

șamente militare special însărcinate cu reprimarea lor. Vedem de asemenea că aceste mișcări de „partizani”, de răscoale ale masselor asuprite, au avut un caracter general, extins asupra tuturor provinciilor imperiului, *universas provincias*, cum se exprimă Tertullian. Vedem de asemenea că aceste mișcări *generale* de masse au loc cel puțin dela sfârșitul epocii Antoninilor; însuși Septimius Sever este nevoit să vină cu o dispoziție generală pentru reprimarea acestor răscoale ale păturilor asuprite din imperiu. Deci, încă din epoca Antoninilor care, în istoriografia burgheză, este reprezentată ca „epoca de aur” a imperiului, edificiul statului sclavagist roman și opresor al păturilor sărace începuse să trosnească.

Această alianță dintre păturile asuprite din imperiu și „barbarii” dinafară, numiți tot „*latrunculi*”, ne este dovedită documentar pentru regnul lui Commodus printr'o inscripție din Pannonia Inferior<sup>14</sup>, din anul 185 (Trubuncia Potestate X) unde se spune „*Ripam Omnem Burgis a Solo Extructis Item Praesidis* (sic) *Per Loca Oportuna Ad Clandestinos Iatrunculorum Transitus Oppositis Munivit*”.

Știința marxist-leninistă ne-a înlesnit adevărata înțelegere a acestei inscripții, care, cred că până acum n'a fost suficient valorificată. În adevăr, ea ne arată că, pe la 185, a fost nevoie să se construiască, la granițele imperiului din spre partea Pannoniei, burguri prevăzute cu garnizoane pentru a împiedeca trecerea acestor „*latrunculi*” (*ad latrunculorum transitus oppositis*), adică a „barbarilor” de dincolo de granițele imperiului și unirea lor cu „partizanii” din interior, gratificați, după cum am arătat, cu același calificativ.

Inscripția în chestiune ne arată, prin întrebuințarea cuvântului „*latrunculus*” pentru a indica un dușman extern, de dincolo de granițele imperiului — care, în niciun caz, nu poate fi „bandit”, „hoț”, în înțelesul obișnuit al dreptului penal — că nici aliații lor din interiorul imperiului nu erau „bandiți”, „hoți”, ci „partizani” răsculați împotriva statului sclavagist roman, pe care cei din interior îl combăteau și ei, ca și cei din exterior; acești partizani erau gratificați, și unii și alții, de pătura exploatoare, căreia i se turbura liniștea exploatării, cu același termen pejorativ de „*latrunculus*”.

Dacă în Pannonia, la 185, este nevoie să se construiască burguri speciale cu garnizoane pentru a împiedeca pe „partizanii” din interior să-și dea mâna cu „barbarii” din afara imperiului, cu atât mai mult în Dacia recent cucerită, alianța dintre asupriții din imperiu și cei din afara imperiului a trebuit să fie cu mult mai veche, probabil chiar din primele timpuri ale provinciei romane Dacia. În adevăr, pe lângă faptul că Dacia a fost mult mai recent cucerită decât Pannonia, se mai adaugă și alt factor care a favorizat alianța și anume „barbarul” dinafară, Dacul liber<sup>15</sup>, era de același neam cu cel dinăuntru, cu Dacul cotropit de Romani. Și chiar găsim pe un cetățean roman care făcea parte din pătura exploatoare din Dacia, căci e decurionul municipiului Drobeta, deci aparținând sec. II (Drobeta a fost ridicată la rangul de colonie de către Septimius Severus) asasinat de către „partizani”, „*Interfectus a Latronibus*”<sup>16</sup>. O altă inscripție, tot din Drobeta, ne arată pe un primar (IV vir) al municipiului Drobeta, asasinat și el de „partizani”, expresia este identică<sup>17</sup> „*Interfectus a Latronibus*”. Avem și a III-a inscripție, cu același conținut, „*Interfecta a Latronibus*”<sup>18</sup>. Sunt, după cum vedem, trei inscripții, din același loc, Drobeta,

și cu același conținut, „*interfectus a latronibus*”. Sunt, foarte probabil, singurele știri, singurul ecou al unei revolte de „partizani” împotriva păturii exploatatoare din Drobeta. Revoltă izolată sau în legătură poate cu invaziile cunoscute sub numele de războiul marcomanic? sau cu vreo invazie a Ivzigilor?

Nu putem ști.

Dar avem și revolte deschise ale Dacilor în 139, 141, 144, 156 și mai ales marea invazie costobocă din 159-160, unită cu revolta din interior a Dacilor, acei „*Daci rebellantes*” de care vorbește biograful lui Antoninus Pius în capitolul V. Această din urmă revoltă a fost deosebit de gravă și ea a determinat o altă organizare, a treia, al cărei scop a fost de a asigura o mai eficientă apărare a graniței nordice a provinciei dace. Dacia Superior a fost, la rândul ei, subîmpărțită în două provincii: Dacia Apulensis și Dacia Porolissensis, denumite după capitalele lor, Apulum și Porolissum, cu două armate deosebite și cu doi comandanți complet separați; în Dacia Apulensis era comandantul legiunii a XIII Gemina și guvernator al provinciei, iar în Dacia Porolissensis era un procurator-guvernator, cu reședința la Porolissum. Această împărțire a Daciei s'a făcut spre a se asigura o mai eficace apărare a părții nordice a provinciei Dacia (care a fost invadată de Dacii liberi, și care, în unire cu Dacii din popor, din interiorul provinciei, au pus stăpânire pe partea nordică a provinciei), adică acolo unde Dacii din interior puteau întinde mâna fraților lor liberatori, Dacii liberi din Nord, Costobocii<sup>19</sup>. Acest lucru rezultă lămurit din cuvintele biografului lui Antoninus Pius, care, la capitolul V, ne vorbește de „*Dacos rebellantes*”, cuvinte care nu se pot referi decât la Dacii supuși ai imperiului, căci numai unii ca aceștia puteau fi calificați drept rebeli. De altfel, biograful ne vorbește, în același loc, și despre revolte în Achaia, în Egipt și în Iudeea, provincii de multă vreme cucerite de Romani. Dar revolta din Dacia a fost cea mai gravă, căci numai în Dacia s'au luat măsuri radicale pentru a preîntâmpina repetarea primejdiei dela care, cu mare greutate, a scăpat provincia. Că Dacia nordică a fost, un timp, pierdută pentru stăpânirea romană, ne arată faptul că această parte din Dacia este detașată dela Dacia Superior și constituită în provincie separată, iar armata de aci, întărită cu ale și cohorte aduse din Moesia și Pannonia, este pusă sub supravegherea directă a unui comandant suprem deosebit și independent de legatul guvernator al Daciei Superior, devenită, în urma micșorării ei, Dacia Apulensis. Acest comandant suprem al noii provincii nordice este procuratorul prezidial al Daciei Porolissensis, care își trage numele dela Porolissum, situat chiar la frontiera nordică a Daciei și unde rezida procuratorul-guvernator, spre a avea sub directă și imediată lui supraveghere această graniță atât de expusă. Remarcăm de asemenea mărimea deosebită a armatei romane din Dacia Porolissensis. În adevăr, dintr'o diplomă militară descoperită în anul 1936, rezultă clar că în Dacia Porolissensis aveau garnizoană 3 ale și 12 cohorte<sup>20</sup>. Același lucru, și anume că armata Daciei Porolissensis se compunea din 3 ale și 12 cohorte, rezultă și dintr'o altă diplomă<sup>21</sup>. Armata Daciei Porolissensis ne apare deci ca foarte puternică, egală cu aceea a unor provincii întinse și expuse atacurilor, ca Raetia<sup>22</sup> și Noricum<sup>23</sup>, și mult superioară armatei Daciei Inferior, respectiv Dacia Malvensis<sup>24</sup>. Știm de asemenea că armata Daciei Porolissensis a fost întărită tocmai pe vremea lui Antoninus Pius prin aducerea de noi forțe<sup>25</sup>, tot atâtea dovezi că aci, în Nordul



Daciei, se afla un punct deosebit de nevralgic în armătura de apărare a imperiului. Or, noi știm că Costobocii, cei mai importanți dintre Dacii liberi, locuiau dincolo de granițele nordice ale provinciei romane Dacia. Deci, ei, cu năvălirile lor în Dacia, făcute în complicitate cu elementul dac din popor din însăși provincia Dacia, ajunseseră să constituie, chiar înainte de marele războiu cu lumea „barbară”, cunoscut în istorie sub numele de războiul marcomanic, un serios pericol pentru siguranța stăpânirii romane din Dacia.

Marele războiu cu lumea germană, cunoscut în istorie sub numele de războiul marcomanic, iar de Romani numit oficial „*bellum germanicum et sarmaticum*”, primul atac al acestei ofensive germanice împotriva imperiului roman care nu se va termina decât cu prăbușirea acestuia (războiul început în 167 și terminat în 180), a făcut să izbucnească cu o și mai mare vigoare flacăra mereu trează a speranțelor de libertate ale Dacilor. A fost atunci un teribil asalt al întregii lumi „barbare”, care a atins în mod deosebit de grav Dacia. Atunci Dacia a fost ocupată în cea mai mare parte de năvălitori. În fața acestei situații grave (la care se adaugă avertismentul dat de precedenta invazie a Costobocilor, unită cu revoltele din interior ale Dacilor supuși, „*Daci rebellantes*”) Marcus Aurelius a dat Daciei ultima ei organizare, a patra; organizarea prezintă un caracter net militar, ca într'un teritoriu recent cucerit (deși era vorba de o provincie cucerită de 60 de ani, două generații) și mereu amenințat. Chiar însuși faptul că, în curs de 60 de ani, Dacia a suferit patru organizări, ne arată întreaga șubrezenie a stăpânirii romane în Dacia.

\* \* \*

În imperiul roman găsim organizații provinciale asemănătoare cu cea a Daciei trifurcate, cum sunt provinciile Creta-Cyrenaica, Cappadocia-Galatia (între 70 e. n. și 100 e. n.), Pontus-Bithynia, cele trei Sirii <sup>26</sup> (pe timpul lui Caracalla), Gallia (dela 20 î. e. n. până la 17 e. n.).

Creta și Cyrenaica formează două provincii deosebite, după cum ne arată o inscripție din Ephes, în care se poate vedea că, Creta este o provincie deosebită de Cyrenaica, având procuratorul ei special, <sup>27</sup>, întocmai ca și în cele trei Dacii, unite fiind numai prin guvernatorul lor comun.

Cât privește provinciile unite Cappadocia-Galatia, în inscripții se întrebuințează aceleași terminologie ca și în cele trei Dacii, cuvântul *provincia* fiind întrebuințat la plural <sup>28</sup>.

Cu Gallia, asemănarea este mai mare. Aici găsim, întocmai ca la cele trei Dacii, un guvernator suprem, care este mai ales comandant militar suprem al armatelor din aceste trei provincii și poartă titlul de legatul celor trei Gallii. Sub dependența militară a guvernatorului suprem se află cei trei guvernatori, al Aquitaniei, al Galliei Lugdunensis și al Belgiei <sup>29</sup>, ca unul ce posedă un *imperium maius*.

Întocmai ca în Dacia, și în Gallia cele trei provincii mai au, afară de persoana guvernatorului, și o altă legătură comună, și anume, conciliium-ul celor trei Gallii, în totul asemănător cu conciliium-ul celor trei Dacii.

O altă combinație de provincii asemănătoare celor trei Dacii este blocul de provincii format în timpul lui Tiberiu și Claudiu, bloc alcătuit din Moesia, Macedonia și Achaia. Aceste trei provincii sunt puse sub conducerea

militară a unui supraguvernator înzestrat cu un *imperium majus*, ca să poată comanda guvernatorilor celor trei provincii <sup>30</sup>.

Mai găsim o altă unire temporară a două provincii în Pannonia. Între anii 197 și 211, Tib. Claudius Claudianus reunește cele două Pannonii sub guvernarea sa militară supremă cu titlul de „*consularis provinciarum et exercituum Pannoniae Inferioris et Superioris*” <sup>31</sup>. Insuși cuvintele din titulatura sa: *exercituum Pannoniae Inferioris et Superioris* ne arată că funcțiunea lui Claudius Claudianus este mai ales de ordin militar și că el este mai ales un comandant militar suprem. O inscripție găsită din anul 1920 confirmă această situație. Ea ne arată pe unul din legații subalterni ai lui Claudius Claudianus. Acest subaltern nu este însă un simplu legat de legiune, cum am fi înclinați să credem, ci el posedă și atribuțiuni guvernatoriale, cum rezultă clar din cuvintele: *legatus legionis XIV Geminae cum iurisdictione Pannoniae Superioris* <sup>32</sup>.

O situație asemănătoare o găsim și în unirea provinciilor Cappadocia-Galatia <sup>33</sup>.

În toate aceste cazuri de combinări de provincii, factorul determinant a fost primejdia unor invaziuni dușmane. Acesta este cazul Galliei care a constituit, întocmai ca și Dacia, un avantpost militar spre lumea „barbară”, până la constituirea provinciilor Germania Superior și Germania Inferior.

Odată cu rechemarea lui Germanicus, ultimul supraguvernator al celor trei Galii, și a armatelor care operau contra Germanilor, starea aceasta încetează și are loc o întoarcere la regimul obișnuit, adică fiecare din cele trei Gallii capătă un guvernator, un *legatus pro praetore* deplin independent, depinzând direct de împărat. Dovadă deci că în cazul celor trei Gallii unite în persoana unui supraguvernator, ca și în cazul celor trei Dacii, e vorba de o stare excepțională, determinată de necesități militare de siguranță. În Dacia însă, starea excepțională din alte părți a căpătat un caracter permanent, din cauză că în Dacia primejdia pierderii provinciei a fost permanentă, cel puțin dela Marcus Aurelius înainte.

La fel a fost și în Cappadocia <sup>34</sup>, la fel și în Siria <sup>35</sup>, și la fel în Pannonia, așa că și în Dacia, factorul determinant al reunirii celor trei Dacii sub un comandant militar unic a fost gravitatea situației dela frontiere. Remarcăm că, atât Cappadocia, Gallia, Siria, Pannonia, Cyrenaica cât și Dacia sunt toate provincii de frontieră, cu granițe amenințate de invaziuni.

Caracterul, mai ales de apărare, al organizației dată de Marcus Aurelius și de comandantul militar al consularului celor trei Dacii rezultă, în primul rând, din titlul de *dux* pe care-l poartă acest înalt demnitar <sup>36</sup>. Trebuie remarcat că aici, în Dacia, apare pentru prima dată titlul de *dux* în legătură cu un anumit teritoriu. *Dux*, în semnificația lui curentă însemna, până atunci și multă vreme după aceea, comandant suprem extraordinar asupra unor trupe, cărora, în mod obișnuit nu le era comandant, în vederea unei expediții războinice. Este o creștere de putere și de atribuții dată în vederea unei anumite expediții și strict limitată la durata acestei expediții <sup>37</sup>. Mai târziu, poate dela Alexandru Sever înainte, se constituie comandamente militare extraordinare cu caracter permanent, cu competențe extinse asupra armatelor mai multor provincii, provincii de frontieră amenințate de invazii, guvernatorii respectivelor provincii rămânând numai cu atribuțiuni administrative și judiciare. Avem astfel un *Dux Scythici limitis* <sup>38</sup>,

Dux Orientalis limitis <sup>39</sup>, Dux Illyricorum limitis et Thraci <sup>40</sup>, Dux Rhetici limitis <sup>41</sup>, Dux totius Illyrici <sup>42</sup>, Dux per Africam <sup>43</sup>.

Aceasta a fost forma de tranziție spre ducatele din sec. IV, care, abia atunci prezintă același caracter, adică ducele este legat de un teritoriu provincial anumit, caracter pe care îl găsim în Dacia dela 170 înainte. Aceasta pentru că, în sec. IV, gravitatea situației din Dacia se extinsese asupra tuturor provinciilor de frontieră. Astfel, la Rin găsim duci ai Germaniei Prima, Germania Secunda, Belgica Prima, Sequanica, toate fiind provincii de frontieră spre Rin. La provinciile de frontieră spre Dunăre există duci ai Raetiei Prima, Raetia Secunda, Noricum, Valeria Ripensis, Moesia Secunda, Scythia Minor, apoi găsim dux Aegypti, Africae, Numidia, Osrhoenae, Palestinae, etc.

După cum am spus, *dux* înseamnă comandant suprem militar extraordinar, limitat în timp la durata unei expediții, asupra unor trupe care, altfel, se află sub comanda supremă a guvernatorului provinciei unde, în mod obișnuit, au garnizoană aceste trupe. Faptul însă că la consularul Dacilor titlul de *dux* este însoțit de un determinativ teritorial, ne arată, chiar dela prima vedere, o stare gravă, cu caracter de permanență, o stare de continuă alarmă, un fel de expediție permanentă. Cât privește extinderea de competență, ea se referă la atribuirea comenzii supreme consularului Daciei, peste armatele romane care staționau în cele trei Dacii, și care erau supuse, conform normelor obișnuite, comandamentului suprem al guvernatorilor celor trei Dacii, în calitatea lor de guvernatori. Trebuie remarcat de asemenea că instituirea regimului excepțional pe care ni-l arată organizația dată de Marcus Aurelius Daciei n'a fost dictată împăratului numai de experiența războiului marcomanic. Nici în Pannonia și nici în celelalte regiuni danubiene, care și ele au fost lovite de războiul marcomanic, nu s'au luat măsuri extraordinare asemănătoare celor din Dacia. Aceasta este o dovadă în plus că în Dacia pericolul a fost deosebit de mare. Aici, în Dacia, armata romană era considerată ca fiind într'un permanent război cu Dacii liberi dela frontieră, și într'o permanentă stare de alarmă, din pricină că această armată avea spatele ei mereu amenințat de revolte ale Dacilor supuși, care izbucneau ori de câte ori le venea ajutor dinafară. O inscripție din Heliopolis (Siria)<sup>44</sup>, ne arată, de altfel, pe un *dux* în rolul de reprimator al unor revolte interne: *Dux Exercitus Africae et Mauritaniae ad nationes quae sunt in Mauritania comprimendas*. Rolul acesta de reprimator l-a avut, de sigur, și *Dux Daciarum*, situația dintre Dacia și Mauritania prezentând o puternică analogie, cum vom arăta mai departe.

Primul supraguvernator al Dacilor este Claudius Fronto <sup>45</sup>. În anul 168 <sup>46</sup>, Fronto este guvernator excepțional <sup>47</sup>, din cauza situației foarte grave, căci, „barbarii” invadaseră Dacia. În anul 170, Fronto moare în luptă<sup>48</sup>; succesorul său este Cornelius Clemens<sup>49</sup>, care poartă oficial titlul de *Dux Daciarum* <sup>50</sup>. Este de remarcat că acest Cornelius Clemens își zice „*Dux Daciarum*” și nu „*Dux legionum Daciarum*”, tocmai ca să nu se creadă că ar fi vorba de un comandant temporar al unei expediții, formulă ce s'ar încrebuința pentru un asemenea caz.

Și rangul consularului celor trei Dacii, deosebit de important în ierarhia guvernatorilor consulari, arată că el ocupă o poziție excepțională. În adevăr, o inscripție din Apulum, ridicată lui L. Marius Perpetuus <sup>51</sup>, consularul celor trei Dacii, la începutul sec. III, ne arată că legațiunea

Dacilor constituia o avansare față de cea a Moesiei Superior, și ea legațiune consulară. Același lucru ni-l arată și cariera lui Helvius Pertinax, împăratul din anul 192, precum și cea a lui Septimius Geta, fratele împăratului Septimius Sever, care a fost mai întâi guvernator al Moesiei Inferior și apoi consular al Daciilor<sup>52</sup>. De asemenea și legațiunea Siriei, cea mai importantă din toate, căci consularul Siriei comandă peste patru legiuni și are și supravegherea graniței Eufratului<sup>53</sup>, este acordată imediat după cea a Daciei. Acest lucru ni-l arată atât cariera lui Simonius Proculus Iulianus<sup>54</sup>, cât și cea a lui Helvius Pertinax<sup>55</sup>. De asemenea, Pescennius Niger, care a fost întâi consular al Daciilor și apoi consularul Siriei. În adevăr, Dion Cassius<sup>56</sup> ne spune că Albinus și Niger au luptat cu popoarele dela granița Daciei. Cum Capitolinus<sup>57</sup>, ne spune că Albinus a comandat legiunile a IV-a și I-a, care știm că staționau, prima în Moesia Superior și a doua în Moesia Inferior, rezultă că Albinus a guvernat cele două Moesii, simultan sau pe rând, așa că pentru Pescennius Niger rămâne ca posibilă numai legațiunea Daciei, de unde apoi înaintează la legațiunea Siriei. Pollenius Auspex Junior a fost mai întâi guvernator al uneia din cele două Moesii și apoi consular al Daciilor<sup>58</sup>. Și nu trebuie uitat că legațiunea uneia dintre cele două Moesii era, la rândul ei, superioară, de exemplu, legațiunii Dalmației, și ea de rang consular.

De asemenea, vedem că postul de consular al Daciilor este ocupat de personalități de primul plan, ca viitorul împărat Pertinax, ca Pescennius Niger, rivalul lui Septimius Sever, ca Septimius Geta, fratele împăratului Septimius Sever, ceea ce arată atât importanța acestei demnități, cât și faptul că Dacia a constituit un punct nevralgic al imperiului.

Să vedem, acum, cum funcționa organizația dată de Marcus Aurelius Daciei. Prima trifurcare, care a avut loc (cum vom arăta în alt studiu) în vara anului 160, a însemnat împărțirea Daciei în trei provincii absolut independente: Dacia Apulensis, al cărei guvernator a fost un legat de rang pretorian și care a fost, în același timp, și legatul legiunii a XIII-a Gemina, Dacia Malvensis și Dacia Porolissensis, guvernate fiecare de către un procurator-guvernator, deoarece ambele erau provincii de frontieră, cu garnizoane compuse numai din trupe auxiliare<sup>59</sup>.

Această formă de organizare a ținut până la aducerea legiunii a V-a Macedonica în Dacia Porolissensis, către anul 169<sup>60</sup>, când s'a dat Daciei a patra organizare, cu scop pronunțat militar, cu un supraguvernator, considerat ca șef al unei expediții războinice cu caracter permanent, după cum arată titlul de *dux* și rolul său în Dacia (precum vom arăta mai departe). S'a simțit nevoia unei întăriri și mai mari a graniței nordice (marele punct nevralgic al provinciei romane Dacia), deja întărită în anul 160, prin aducerea în Dacia Porolissensis a legiunii a V-a Macedonica.

În primul rând, trebuie să remarcăm că cele trei Dacii au continuat să funcționeze și să se prezinte ca trei provincii independente. În adevăr, inscripțiile dau fiecăreia din cele trei Dacii titlul de *provincia*. Găsim în inscripții Dacia Apulensis numită *provincia* Dacia Apulensis<sup>61</sup>, la fel și Dacia Porolissensis<sup>62</sup>, precum și Dacia Malvensis<sup>63</sup>. Se știe că provincia înseamnă o regiune guvernată de un guvernator independent.

Apoi, cele trei Dacii au trei procuratori financiari deosebiți<sup>64</sup>, fiind deci, sub raport financiar, mai independente chiar decât cele trei Gallii, căci există *procuratores Lugdunensis et Aquitanicae*, sau *Belgicae et Dnorum*

*Germaniarum*, pe când *procuratores Daciarum* nu întâlnim, afară de o singură excepție, procuratura lui Pertinax, procuratură excepțională, provocată, probabil, de războiul marcomanic<sup>65</sup>. După Domaszewski<sup>66</sup>, Helvius Pertinax ar fi fost procurator financiar al Daciei Apulensis și Porolissensis, trecător unite atunci într-o singură circumscripție financiară. Și biograful lui Pertinax, care ne-a transmis știrea, are chiar grija să adauge: Procurator in Dacia *ad sestertia ducenta*<sup>67</sup>, căci procuratorul Daciei Apulensis sau Porolissensis este un simplu *centenarius*. Biograful a vrut să arate, în acest mod, că Pertinax a fost mai mult decât un simplu procurator financiar al Daciei Apulensis sau Porolissensis.

Și în organizația vămii Iliricului, cele trei Dacii apar ca trei provincii deosebite, cum ne arată inscripția C. I. L., III, 6575: *Procurator Illyrici per Moesiam Inferiorem et Dacias tres*. Domaszewski a dovedit că vama Iliricului era organizată pe provincii<sup>68</sup>, deci *Daciae Tres* sunt trei provincii deosebite. În același sens este și inscripția C. I. L., III, 5120: X P(ublica) P(ortoria) (P. P.). Cele zece provincii sunt: Raetia, Noricum, Pannonia Superior, Pannonia Inferior, Moesia Superior, Moesia Inferior, Dalmatia, *Dacia Malvensis*, *Dacia Apulensis* și *Dacia Porolissensis*.

Aceeași situație ne arată și conciliium-ul celor trei Dacii, organizat la fel cu conciliium-ul celor trei Gallii, despre care se știe precis că erau provincii separate, sub trei guvernatori diferiți și total independenți unii de alții. Inscripțiile vorbesc lămurit de un conciliium al celor trei Dacii<sup>69</sup>.

De asemenea, inscripțiile ne vorbesc de „Genius *Daciarum*”<sup>70</sup>, și de „Dei Deabusque *Daciarum*”<sup>71</sup>, iar într-o inscripție din anul 250<sup>72</sup>, Decius este numit Restitutor *Daciarum* (ceea ce ne mai arată că, la 250, organizația dată de Marcus Aurelius Daciei funcționa încă).

Chiar și sub aspect militar, cele trei Dacii se prezintă ca trei provincii deosebite. Fiecare dintre cele trei Dacii au armatele lor proprii, cum ne arată lămurit inscripția C. I. L., III, 8063 Ex (ercitus) D(aciae) Porolissensis<sup>73</sup>. Deci, și celelalte două Dacii au propriile lor armate. Or, existența unui *exercitus* într-o provincie presupune, în mod necesar, situația de provincie independentă<sup>74</sup>.

Acum să vedem cine erau guvernatorii celor trei provincii, provincii în toată accepțiunea acestui termen, și să analizăm atribuțiunile lor, spre a vedea în ce măsură puterile lor de guvernatori sunt, totuși, limitate de puterea și de atribuțiunile supraguvernatorului, consularul celor trei Dacii. Guvernatorii celor trei Dacii erau: pentru Dacia Malvensis, procuratorul prezidial, continuatorul, cu puteri mai restrânse, al procuratorului prezidial al Daciei Inferior; pentru Dacia Apulensis legatul legiunii a XIII-a Gemina, continuatorul, cu puteri mai restrânse, al legatului propraetore al Daciei Apulensis care era, în același timp și legatul legiunii a XIII-a Gemina, iar pentru Dacia Porolissensis, legatul legiunii a V-a Macedonica, continuatorul, cu puteri mai restrânse, al procuratorului prezidial al Daciei Porolissensis.

În primul rând, avem o inscripție (C.I.L., III, 13704) care aruncă lumină asupra atribuțiunilor și puterilor celor trei guvernatori ai celor trei Dacii. E vorba de o inscripție din Thessalonic. Această inscripție ne arată pe un guvernator al Daciei Malvensis, M. Aurelius Cassianus, care se intitulează *Praeses Provinciae Daciae Malvensis*. De asemenea, în rescriptul imperial adresat procuratorului Daciei Malvensis i se dă același titlu, de

*Praeses* <sup>75</sup>. Rezultă deci că și guvernatorii Daciei Apulensis și Porolissensis, respectiv legații legiunii a XIII-a Gemina și a V-a Macedonica, erau și ei *praesides* în provinciile lor și că exercitau acolo atribuțiuni prezidiale. Deosebirea pe care o face Stein între legații legiunii a XIII-a Gemina și a V-a Macedonica și procuratorul prezidial al Daciei Malvensis, afirmând că numai procuratorul Daciei Malvensis era un adevărat guvernator, nu stă în picioare. În adevăr, se știe că a existat un *Exercitus D(aciae) P(orolissensis)*, adică Dacia Porolissensis a avut armata ei deosebită, cu un comandant suprem deosebit, ceea ce e nevoit să recunoască și Stein și ceea ce îl și pune în încercătură <sup>76</sup>. Insuși Stein trebuie să recunoască faptul că, comandamentele supreme ale celor trei Dacii erau deosebite; or, comandamentul suprem este expresia cea mai înaltă a puterii, a imperiului, și cine îl posedă, posedă de drept și celelalte puteri prezidiale, cunoscut fiind principiul cardinal al dreptului public roman până la Dioclețian, principiul neseperării puterilor.

De altfel, Domaszewski a precizat, relativ chiar la inscripția care ne arată un *Exercitus Daciae Porolissensis*, că existența unui *exercitus* într-o provincie presupune, în mod necesar, situația de provincie independentă <sup>77</sup>. Apoi, consularul Daciilor poartă titlul de *dux* tocmai pentru ca, în virtutea puterilor sale excepționale, să poată exercita un *imperium majus* asupra celor trei guvernatori ai celor trei Dacii, între care nu poate să existe niciun fel de deosebire, după cum arată și titlul supraguvernatorului, *Consularis trium Daciarum*. Rezultă deci că toți cei trei guvernatori ai celor trei Dacii au avut atribuțiuni prezidiale, după cum ne arată și titlul de *praeses* purtat de unul din ei. *Praeses* este denumirea generală pentru toți guvernatorii de provincii <sup>78</sup>. Că legații celor două legiuni erau guvernatorii Daciei Apulensis și Daciei Porolissensis și nu procuratorii respectivelor provincii, cum s'a susținut de unii, ne arată și comparația situației lor cu cea a procuratorului Daciei Malvensis. Primii doi sunt centenari <sup>79</sup>, pe când procuratorul Daciei Malvensis are rang de ducenarius, ca unul ce este subalternul direct al unui consular, în speță al consularului Daciilor, în timp ce procuratorii Daciei Apulensis și ai Daciei Porolissensis sunt centenari, ca unii ce sunt subalterni direcți nu ai consularului, ci ai legaților legiunilor a XIII-a Gemina și a V-a Macedonica, în calitatea lor de guvernatori ai Daciei Apulensis și ai Daciei Porolissensis <sup>80</sup>.

Vedem deci că și sub acest raport, legații celor două legiuni se prezintă ca guvernatori ai celor două provincii dacice, procuratorii financiari ai acestor provincii fiind subalternii lor direcți și nu ai consularilor Daciei. În care caz ar fi fost ducenari, ca și procuratorul prezidial al Daciei Malvensis <sup>81</sup>.

Mai există un fapt care ne arată exact situația procuratorilor din Dacia Apulensis și Porolissensis, precum și calitatea de guvernatori ai comandanților legiunii a XIII-a Gemina și a V-a Macedonica. S'a susținut de către toți istoricii, în mod greșit, că procuratorul Daciei Apulensis înlocuște pe consularul absent al celor trei Dacii. Procuratorul Daciei Apulensis, care se intitulează *vice-praesidis* <sup>82</sup> înlocuște nu pe consularul Daciilor, cu care nu are nicio legătură, ci pe șeful său direct, pe legatul legiunii a XIII-a Gemina, în calitatea sa de guvernator al Daciei Apulensis. Aceasta este o dovadă în plus că și legatul legiunii a XIII-a purta titlul de *praeses*. De altfel, aceasta rezultă din chiar textul inscripției, ducă-l

citim cu atenție. În adevăr, nu se spune oare în inscripție *Procurator Augusti Provinciae Apulensis Agenti Vices Praesidis*? Aceasta înseamnă că aici, în Provincia Apulensis, a funcționat Ulpus, ca locțiitor al guvernatorului acestei provincii. Rezultă clar că el a fost locțiitor de guvernator numai în Dacia Apulensis și nu peste toată Dacia; deci, el n'a ținut locul consularului Daciilor, ci numai pe cel al legatului legiunii a XIII-a Gemina, în calitate de guvernator al Daciei Apulensis. Aceeași situație ne arată inscripția C.I.L., III, 1456. Numai în provinciile imperiale de rang pretorian, unde *legatus Augusti pro praetore* este și comandantul legiunii care își are garnizoana în acea provincie, numai acolo procuratorul înlocuiește pe *legatus Augusti pro praetore*<sup>83</sup>, neexistând acolo niciun alt demnitar senatorial. În cazul când se face o excepție dela regula generală, atunci se spune clar, în însuși textul inscripției, că aceasta se întâmplă în virtutea unui mandat special al împăratului, *mandatu principis*<sup>84</sup>. Apoi, dacă procuratorul Daciei Apulensis ar fi fost el locțiitorul guvernatorului celor trei Dacii, s'ar fi intitulat, de sigur, *agens vice-praesidis Daciarum*, titlul fiind mai mare, și deci n'ar fi neglijat s'o facă. Or<sup>85</sup>, inscripțiile nu ne arată nimic asemănător. De altfel, locțiitorul guvernatorului Daciilor trebuia să fie legatul legiunii a XIII-a Gemina, conform unui principiu general după care, în absența guvernatorului, locul său era ținut de demnitarul senatorial din provincie, în speță deci, legatul legiunii a XIII-a Gemina. Astfel, vedem pe un A. Larcus Priscus, legat al legiunii a IV-a Seythica, funcționând ca locțiitor al consularului Siriei<sup>86</sup>, deși procuratorul Siriei era un ducenarius și subaltern direct al consularului, și nu un centenarius, ca procuratorul din Apulum. De asemenea, vedem pe un alt demnitar senatorial, pe un Crescentius Calpurnianus, *iuridicus Britanniae*, funcționând ca locțiitor de guvernator al legatului Britaniei<sup>87</sup>. Afirmatia lui Jung<sup>88</sup>, că dela Septimius Sever înainte, procuratorul ar fi înlocuit pe guvernatorul absent și nu demnitarul senatorial imediat inferior din respectiva provincie, este contrazisă chiar de inscripția citată de dânsul<sup>89</sup>, precum și de o altă inscripție din Roma, ambele din timpul lui Septimius Sever<sup>90</sup>.

Cât privește argumentul lui A. Stein, că un centurion al legiunii a XIII-a Gemina ridică o statuie procuratorului Ulpus, adus ca dovadă în favoarea tezei că el ar fi fost locțiitorul consularului celor trei Dacii<sup>91</sup>, acest argument este caduc. În adevăr, Stein se întreabă ce legătură ar putea exista între un procurator financiar și un centurion al legiunii a XIII-a Gemina. Răspunsul este ușor de dat. Faptul nu ne pare de loc surprinzător, ba chiar foarte explicabil pentru teza susținută de noi, că Ulpus a înlocuit pe guvernatorul Daciei Apulensis, care este, cum se știe, și legatul legiunii a XIII-a Gemina.

Spre a ne da seama cât mai exact de gradul de independență și de limita atribuțiilor guvernatorului celor trei Dacii, trebuie să analizăm și componența officium-ului legaților celor două legiuni dacice. Vedem, în primul rând, că legatul legiunii a V-a Macedonica (deci și legatul legiunii a XIII-a Gemina) are un *Adiutor Officii Corniculariorum*<sup>92</sup>. Rezultă deci că legatul legiunii a V-a Macedonica (deci și legatul legiunii a XIII-a Gemina) are un Officium Corniculariorum. Or, numai un guvernator poate avea un Officium Corniculariorum și un adiutor al acestui Officium, deci Officium-ul legaților legiunilor dacice avea cel puțin doi Corniculari. Or,

numai legații legiunilor care sînt, în același timp, și guvernatori au doi Corniculari <sup>93</sup>, precum au și alți guvernatori, ca de exemplu guvernatorii Dalmatiei <sup>94</sup>, ai Pannoniei Inferior <sup>95</sup>, ai Numidiei <sup>96</sup>, ai Daciei Superior <sup>97</sup>; deci și legații legiunilor dacice sînt guvernatori. Dacă n'ar fi fost guvernatori, ei nu ar fi avut decît un singur Cornicularius. Apoi, se știe că acolo unde Officiu-ul numără doi Corniculari, acolo se află și doi commentarienses. Or, prezența unor commentarienses în Officiu-ul unui legat de legiune ne arată că acest legat nu este numai comandant al acestei legiuni, ci și magistrat roman, adică guvernator <sup>98</sup>.

Trecem peste celelalte grade inferioare de ofițeri și subofițeri din Officiu-ul legaților celor două legiuni dacice, care arată numai calitatea lor de comandanți de legiuni, și încheiem remarcînd că din Officiu-ul acestor doi legați lipsesc numai Speculatores și Quaestionarii, a căror prezență este strâns legată de posedarea dreptului justiției capitale de către demnitarul respectivului Officiu. Deci, legații legiunilor a V-a Macedonica și a XIII-a Gemina n'au avut dreptul justiției capitale asupra soldaților legiunii; l-au avut însă asupra soldaților trupelor auxiliare (acolo nu există speculatores) și a locuitorilor provinciei (afară de cetățenii romani), întru cât aceasta intra în atribuțiile lor prezidiale, și nimic nu ne arată că ei nu le-ar fi posedat. Dimpotrivă, atribuțiunile judiciare ale legaților legiunilor a V-a Macedonica și a XIII-a Gemina, în calitatea lor de guvernatori ai Daciei Apulensis și Porolissensis, ne sînt arătate prin documente. În adevăr, din Digeste (48, 19, 27) putem să ne dăm seama despre întinderea atribuțiunilor judiciare ale guvernatorilor celor trei Dacii. În pasajul citat de Digeste se dă procuratorului Daciei Malvensis titlul de *praeses*, titlul și funcțiunea la care au drept și colegii lor de situații și atribuții din Dacia Apulensis și Porolissensis, comandanții legiunilor a V-a Macedonica și a XIII-a Gemina. Or, titlul de *praeses* arată că posesorul lui are dreptul justiției capitale, *ius gladii*, adică dreptul de a judeca și de a aplica pedepse, mergînd până la pedeapsa capitală <sup>99</sup>, cu o singură excepție, privitor la soldații legiunilor, după cum ne arată lipsa speculatorilor și a quaestionarilor, ale căror atribuțiuni sînt în legătură cu aplicarea pedepsei capitale. Ei au însă dreptul justiției capitale asupra tuturor locuitorilor provinciei lor (cu excepția decurionilor și a cetățenilor romani, cărora numai împăratul însuși, sau delegatul său, le poate aplica această supremă pedeapsă) și împotriva soldaților trupelor auxiliare aflate sub comanda lor, în virtutea atribuțiunilor și a titlului lor de *praesides*. Este o situație pe care o întîlnim la magistratul de rang senatorial din Britannia, care e special însărcinat cu administrarea justiției, *iuridicus Britanniae*, precum și la iuridicus din Asturia și Gallecia.

Un alt pasaj din Digeste (48, 22, 7) ne arată că guvernatorii celor trei Dacii sînt șefii supremi ai justiției în provinciile lor (cu excepția arătată mai sus). În adevăr, din cuvintele lui Ulpian: *indultum est interdicere, rezultă că este îngăduit, dacă vrea, consularului Daciilor să exileze pe cineva, deci, în mod evident, rezultă că acest drept este exercitat de obicei de guvernatorii celor trei Dacii. Este o excepție dela regula generală care spune: Interdicere autem, quis ea provincia potest, quam regit, alia non potest* <sup>100</sup>.

În mod normal deci, guvernatorii celor trei Dacii exercită și acest drept important.



Și dreptul auspiciilor (*jus auspicii*) ne arată pe guvernatorii celor trei Dacii ca guvernatori independenți. În adevăr, inscripția C.I.L., III, 7474, ne arată că, atunci când legatul de legiune nu este guvernator, nu el, ci guvernatorul provinciei este acela care consacră templul, altarul sau statuia împăratului, menționându-se și numele legatului legiunii respective în lagărul căreia se inaugurează altarul sau statuia<sup>101</sup>. Or, în Dacia, lucrurile se petrec exact contrariu, adică legatul legiunii a XIII-a Gemina inaugurează el altarul și se menționează numai numele consularului Daciilor sub care a avut loc inaugurarea<sup>102</sup>. Rezultă clar și de aici că legatul legiunii a XIII-a Gemina (deci și legatul legiunii a V-a Macedonica și procuratorul prezidial al Daciei Malvensis în respectivele provincii) este guvernatorul Daciei Apulensis. Cât privește cuvintele „*dedicante Mevio Suro*” (Mevius Surus este consularul Daciilor) din inscripțiile C. I. L., III., 1377 și 1380, A. Domaszewski le explică prin faptul că Mevius Surus ar fi fost o rudă a împăratului<sup>103</sup>, lucru confirmat și de inscripția C.I.L., 905, unde consularul Daciilor este Septimius Geta, fratele împăratului Septimius Sever. Explicația e justă pentru Septimius Geta. Pentru Mevius Surus există însă o explicație mai plauzibilă decât cea a unei rudeni ipotetice și anume faptul că, consularul Daciilor a avut sub *directa și imediată lui comandă* (după cum vom arăta și mai departe) toate alele din Dacia. Or, ambele statui sunt ridicate împăratului Septimius Sever de către soldați ai unor *ale*, *Ala Compagonum* din Micia (Vețel) și *Ala I Hispanorum* din Slăveni (Oltenia).

Vedem clar că guvernatorii celor trei Dacii sunt guvernatori independenți, cu drepturi limitate doar de intervenția în scopuri militare a consularilor Daciei, atunci când necesitățile o reclamă.

Și rangul lor ne arată pe legații legiunilor a V-a Macedonica și a XIII-a Gemina ca pe niște guvernatori independenți, contrar celor afirmate de Stein<sup>104</sup>. În primul rând, nu e adevărat că un guvernator de provincie nu este numit într-o altă provincie de aceeași categorie, cum afirmă Stein. Deci, numirea lui Olus Pudens Utidianus, legatul legiunii a XIII-a Gemina, ca guvernator al Retiei — provincie cu o singură legiune, ca și Dacia Apulensis — constituind, după Stein, o avansare, ar rezulta că legația Daciei Apulensis ar fi fost inferioară celei a Retiei. Nimic adevărat din toate acestea. În adevăr, vedem un consular fiind pe rând guvernatorul Pannoniei Superior și apoi al Pannoniei Inferior, ambele provincii consulare care, pe timpul acestui consular, aveau același număr de legiuni<sup>105</sup>. De asemenea, nu e adevărată nici cealaltă afirmație a lui Stein, că niciun legat al unei legiuni dacice, după trifurcare, nu este avansat imediat la consulat, după cum s'a întâmplat cu legații Daciei Superior<sup>106</sup>. Dimpotrivă, cunoaștem cazuri care desmint afirmația lui Stein. Așa este cazul lui Calpurnius Iulianus, care, dela legațiunea legiunii a V-a Macedonica trece imediat la legațiunea consulară a uneia din cele două Moesii<sup>107</sup>. Toate acestea ne arată că legații legiunilor a XIII-a Gemina și a V-a Macedonica erau guvernatori independenți ai unor provincii praetoriene cu o singură legiune și dreptul lor era limitat aproape numai în domeniul militar; de aceea ei nu poartă titlul de proprætori, care înseamnă comanda supremă absolută asupra unei armate și a teritoriului unde se află această armată.

Independența celor trei Dacii rezultă chiar din titlul pe care-l poartă consularul Daciilor. El se intitulează mai totdeauna *Consularis trium Da-*

*ciarum* și aceasta începând cu primul consular și până la sfârșit. Primul consular al celor trei Dacii se intitulează *Consularis et Dux Trium Daciarum*<sup>108</sup>. Poartă numele de Consularis Trium Daciarum și succesorii lui Clemens, L. Aemilius Carus<sup>109</sup>, L. Pomponius Liberalis<sup>110</sup>, L. Marius Perpetuus<sup>111</sup>, L. Octavius Iulianus<sup>112</sup>, D. Simonius Proculus Iulianus<sup>113</sup>, Polus Terentianus<sup>114</sup>, P. Septimius Geta<sup>115</sup>, P. Mevius Surus<sup>116</sup>. Ba însuși Claudius Fronto, consularul de tranziție spre noua formă de organizare, se intitulează „Consularis Legatus Augusti Pro Praetore *Trium Daciarum*”<sup>117</sup>. Avem o singură excepție, o inscripție provenită din Sarmizgetusa, unde unui consular (numele lui este mutilat) i se zice „Legatus Augusti Pro Praetore Provinciae Daciae”<sup>118</sup>. Remarcăm că aici e vorba oarecum de o inscripție semioficială, căci consularul apare aici în *calitate privată*, în calitate de patron al orașului, și deci textul titlaturii n’a fost prea riguros supravegheat.

În concluzie, cele trei Dacii constituiau trei provincii deosebite și quasi independente, atât sub raport administrativ cât și sub raport judiciar și, într-o foarte largă măsură, chiar sub raport militar. Această independență era atât de mare încât permitea, în cazuri excepționale, chiar detașarea lor una de alta. Astfel, Sex. Calpurnius Agricola a fost guvernatorul Moesiei Inferior și al Daciei Malvensis<sup>119</sup>. De sigur, era o situație excepțională provocată de războiul marcomanic, dar care ne arată că cele trei provincii dacice erau atât de independente încât, la un moment dat, puteau chiar, fără greutate (căci aveau fiecare aparatul ei administrativ și financiar), pentru motive strategice trecătoare, să fie plasate sub doi supraguvernatori deosebiți. Cunoaștem chiar și guvernatorul procurator al Daciei Malvensis din acea vreme, subalternul lui Sex. Calpurnius Agricola. Acesta a guvernat Moesia Inferior unită cu Dacia Malvensis, între 167–169<sup>120</sup>, iar Macrinus Avitus Catonius Vindex, a fost, între 167–168, procuratorul Daciei Malvensis<sup>121</sup>.

Să vedem acum care era rolul consularului celor trei Dacii. De sigur că, în virtutea titlului său de *dux*, el este comandantul suprem al armatelor din cele trei Dacii, care erau sub comanda imediată a guvernatorului Daciei Apulensis (în același timp și legatul legiunii a XIII-a Gemina), a guvernatorului Daciei Porolissensis (tot odată și legatul legiunii a V-a Macedonica) și a procuratorului guvernator al Daciei Malvensis.

În adevăr, găsim la Apulum, deși este capitala militară a celor trei Dacii (la Apulum se face concedierea soldaților<sup>122</sup>, la Apulum găsim *Numerus Singularium*<sup>123</sup>, detașamentul de onoare al oricărui guvernator și care staționa numai în orașul de reședință al guvernatorului<sup>124</sup> pe lângă officium-ul guvernatorului celor trei Dacii)<sup>125</sup> și un praetoriu al legatului legiunii a XIII-a Gemina<sup>126</sup>. Vedem de asemenea pe legatul legiunii a XIII-a Gemina<sup>127</sup> și deci implicit și guvernatorul Daciei Apulensis, inaugurând un altar. Aceasta ne arată că Dacia Apulensis este o provincie separată, care are propria ei armată<sup>128</sup>.

Aceeași situație o are și legatul guvernator al Daciei Porolissensis. Și Dacia Porolissensis are propria ei armată, după cum ne arată inscripția cu cuvintele „*Exercitus Daciae Porolissensis*”<sup>129</sup>. Prin analogie, deci, procuratorul-guvernator al Daciei Malvensis era și el comandant al armatei din această provincie<sup>130</sup>.

Totuși, după cum am spus, consularul celor trei Dacii este comandantul suprem al armatei romane din cele trei Dacii. Această rezultă, în primul rând, din însuși titlul său de *dux*, apoi din compoziția pretoriului său — unde găsim detașați ofițeri din ambele legiuni dacice<sup>131</sup> — precum și din faptul că el este acela care concediază armata romană din întreaga Dacie<sup>132</sup>.

Un alt aspect interesant al situației consularului Daciei ni-l oferă faptul că el este comandantul *direct* al tuturor alelor care staționează în cele trei Dacii și că numai cohortele auxiliare stau sub comanda imediată a celor trei guvernatori subalterni, plus, evident, legiunile a V-a Macedonica și a XIII-a Gemina, aflate sub comanda legaților respectivi, guvernatori subalterni ai Daciei Apulensis și Porolissensis.

În adevăr, avem o inscripție din Micia (Dacia Apulensis) care ne arată pe Mevius Surus, consularul celor trei Dacii, inaugurând o statuie a împăratului Septimius Severus ridicată de către „*equites alae* Compagorum<sup>133</sup>. Tot la Micia găsim un prefect al Cohortei a II-a Flavia Comagenorum *Equitata*, construind o baie și pomenind numai pe consularul celor trei Dacii<sup>134</sup>. La Germisara (Dacia Apulensis) se ridică de către un prefect al „*alae Asturum*” un altar al zeiței Fortuna, din *ordinul* lui L. Octavius Iulianus, consularul Daciilor<sup>135</sup>. La Mehadia (Dacia Apulensis) găsim un altar ridicat Iuliei Mammaea, mama lui Alexandru Sever, de către Cohorta III Delmatorum miliaria *equitata* și inaugurat de către Iasidius Domitianus, consularul Daciilor<sup>136</sup>.

La Ilișua (Dacia Porolissensis) găsim un monument ridicat lui Alexandru Sever de către „*Ala Prima Tungrorum*” și inaugurat de către același Iasidius Domitianus<sup>137</sup>.

La cohortele din Dacia nu găsim situațiuni asemănătoare, căci ele se află sub directă comandă a respectivilor guvernatori ai celor trei Dacii.

De asemenea, remarcăm că lagărele și castrelele alor se găsesc așezate mai aproape de Apulum, reședința consularului celor trei Dacii, decât lagărele cohortelor auxiliare.

Se pune întrebarea unde își avea reședința consularul celor trei Dacii, la Sarmizegetusa sau la Apulum? Se poate răspunde în mod cert că avea reședința la Apulum. Apulum a fost reședința consularului celor trei Dacii. În adevăr, vedem că din Apulum concediază consularul Daciilor pe veteranii armatelor romane din Dacia<sup>138</sup>. La Apulum găsim garda de onoare a guvernatorului, acei *equites singulares*<sup>139</sup> care își au sediul în orașul de reședință a guvernatorului<sup>140</sup>. Tot la Apulum se află și pretoriul consularului celor trei Dacii<sup>141</sup>. În fine, marea majoritate a inscripțiilor din Dacia, care pomenesc pe guvernatorul celor trei Dacii, provin din Apulum<sup>142</sup>, pe când inscripțiile din Sarmizegetusa nu pomenesc decât pe consularul de tranziție, pe Claudius Fronto, în calitate sa de apărător al orașului și pe L. Aemilius Carus<sup>143</sup>, în fond deci pe un singur consular. Chiar și faptul că Apulum este centrul și nodul unde tind și unde se încrucișează toate drumurile din Dacia este încă o dovadă că la Apulum se află centrul militar și administrativ al celor trei Dacii.

Nu trebuie să ne lăsăm impresionați de faptul că Sarmizegetusa poartă dela începutul sec. III (poate și mai înainte) titlul de metropolis<sup>144</sup>. Cuvântul metropolis n'avea la Romani semnificația de azi. Acest cuvânt ne arată că la Sarmizegetusa se aduna conciliul-ul celor trei Dacii<sup>145</sup>. Și G u i r a u d deosebește capitala religioasă a Daciei de cea politică, prima

fiind, după Guiraud, la Sarmizegetusa<sup>146</sup>, și a doua fiind, după cum am arătat noi, la Apulum. Să nu uităm de asemenea că dela 160, data trifurcării Daciei în trei provincii independente (stare care ține până la 170), înainte deci cu zece ani ca Dacia să fi primit un consular ca supraguvernator, Sarmizegetusa își pierduse poziția sa de capitală.

Și alegerea orașului Apulum, centru militar principal al Daciei încă din vremea lui Traian, ca oraș de reședință a consularului, ne arată caracterul mai ales militar al acestui supraguvernator al celor trei Dacii și deci și gravitatea situației din Dacia începând din a doua jumătate a sec. II, gravitate care a determinat accentuatul caracter militar al atribuțiilor supraguvernatorului.

Este clar deci, că cele trei Dacii au format, timp de 100 de ani, trei provincii independente și separate. Însă reunirea acestor trei Dacii, a acestor trei provincii separate, sub un supraguvernator comun, precum și caracterul excepțional, deosebit de înalt în ierarhia consularilor guvernatori, titlul său de *dux*, caracterul său militar, trecerea alelor din toate cele trei Dacii sub comanda sa directă, reședința consularului la Apulum, centrul militar principal al Daciei, toate acestea ne arată o situație în permanență deosebit de gravă, o stare de continuă alarmă, de permanent război. Această stare s'a vădit în chip mai accentuat odată cu izbucnirea războiului marcomanic și s'a menținut până ce fortăreața romană dela Nord de Dunăre a fost desființată.

În legătură cu această stare de permanent pericol din Dacia, devenită deosebit de acută în urma războiului marcomanic, Romanii au trebuit să procedeze la ultima reorganizare a provinciei romane Dacia, spre a face față gravității situației. Iată complexul de împrejurări care a determinat organizarea dată provinciei Dacia, către anul 170, complex de împrejurări pe care istoriografia tradițională, atât cea românească cât și cea străină, nu l-au ținut în seamă, mărginindu-se să studieze faptul în sine.

\* \* \*

Războiul marcomanic a însemnat, între 167—180, un uriaș asalt al întregii lumi „barbare” împotriva granițelor imperiului. În Mai 167, Dacia a fost inundată de „barbări”, adică de Dacii liberi, care erau ajutați de frații lor din popor, subjugați, adică de țărani săraci liberi, de coloni și de robi. O inscripție din Sarmizegetusa (C.I.L., III, 7969) ne vorbește clar despre aceasta, când ne spune că Sarmizegetusa a fost salvată dela o dublă primejdie „*ancipiti periculo*”. Aceste cuvinte nu se pot referi decât la un atac din interior, din partea poporului de jos din Dacia, robi, coloni și săraci, combinat cu un atac „barbar” din afară. Aceasta este și părerea istoricului sovietic Dmitriev<sup>147</sup> și a lui Jung<sup>148</sup>. Regiunea auriferă a fost ocupată de răsculați, iar minele de aur, sursă de bogăție pentru exploatare și statul sclavagist roman, iar pentru robi loc de chinuri și moarte, au fost distruse aproape în întregime. Centrul aurifer din Dacia, Alburnus Maior, a fost ars. Distrugerea minelor de aur a fost atât de radicală, încât industria auriferă transilvană nu s'a mai putut reface<sup>149</sup>. Însăși această sălbatică distrugere a minelor de aur din Dacia ne arată o participare directă a robilor la această operă, căci numai furia unor oameni care aveau de răzbunat imense și îndelungate suferinți putea determina o atât de teribilă operă de distrugere.

Partea nordică a Daciei Apulensis (unde se aflau minele de aur), precum și toată Dacia Porolissensis au fost ocupate atunci de Dacii liberi, în unire cu frații lor subjugăți din Dacia romană. Avem o confirmare și în faptul că într-o inscripție din anul 170, ridicată guvernatorului Daciei, M. Claudius Fronto, Dacia Porolissensis nu este pomenită, ci numai Dacia Apulensis și Dacia Malvensis. Respinși din Dacia cu mare greutate, Costobocii revin în anul 170 și ajung până sub zidurile Sarmizegetusei, care a scăpat cu mare greutate „*ancipiti periculo*”<sup>153</sup>, apărată de Claudius Fronto, căruia orașul recunoscător îi ridică o statuie cu o inscripție foarte lungă numindu-l „*Patronus Fortissimus*”<sup>151</sup>. Invazia Dacilor liberi s'a produs sub conducerea unui șef cu numele de Tarb<sup>152</sup>. Abia la 171, Costobocii și aliații lor au fost din nou respinși de către Iulius Berencianus, care a comandat legiunile a IV-a Flavia din Moesia Superior și I-a Italica din Moesia Inferior, și de către succesorul lui Fronto, care a comandat legiunile a XIII-a Gemina și a V-a Macedonica.

Respinși din Dacia, Costobocii au întreprins, în vara anului 176<sup>153</sup> atacarea imperiului roman în alte părți vulnerabile și anume, au trecut prin Dobrogea, unde au dat ajutor sclavilor și Geților din popor să lupte împotriva armatei romane și a exploataților, coloniști romani sau indigeni bogați, romanizați. O inscripție din Tropaeum Traiani (Adam-Clissi) ne arată chiar pe unul dintre aceștia ucis de Costoboci „*interfectus a Costobocis*”<sup>154</sup>. Din Dobrogea, Costobocii au trecut în restul Moesiei Inferior, unde, după cum remarcă istoricul sovietic Cudriavțev, în studiul citat, invazia Costobocilor a fost sprijinită și înlesnită de revolte ale sclavilor și ale păturii de jos din Moesia, atât de oprite de statul roman. De aici Costobocii au trecut, prin Tracia și Macedonia, în Grecia. Costobocii erau un trib dacic, deci nu poate fi vorba de o invazie a unui mare popor; înlesnirea cu care ei au ajuns până în Grecia ne arată cât de subredă era stăpânirea romană, permanent subminată de revolta latentă a păturii oprite, gata oricând să dea mâna cu invadatorii, priviți de ei ca eliberatori, precum și de situația provocată de războiul marcomanic, cum remarcă Cudriavțev. Aceasta determină pe istoricul sovietic să dateze invazia în 170<sup>155</sup>, și nu în 176, cum presupune de exemplu Herdey<sup>156</sup>, care s'a ocupat în mod special cu această invazie. Această invazie a Costobocilor, care poate fi privită ca premergătoare marilor invazii din sec. III, confirmă în totul afirmația lui Engels: „.....barbarii, împotriva cărora pretindea, (statul roman), că-i apăra pe cetățeni, erau așteptați de aceștia ca mântuitori”<sup>157</sup>. Themistius, orator din sec. IV, spune clar că „săracii doresc venirea barbarilor” și același lucru îl spune, în sec. IV, istoricul Zosimos.

La Elatea, în Phocida, Costobocii (foarte probabil un grup izolat) au fost opriți de către o oaste de voluntari în frunte cu un oarecare Mnesibulos, învingător în olimpiada a 235-a, după cum ne informează Pausanias.

Intregul popor năvălitor a fost respins din Grecia și Macedonia, de către o oaste romană, comandată de Iulius Vehilius Gratus Iulianus<sup>158</sup>.

Dacă cu Marcomanii, cu Quarzii și cu Iazigii imperiul a încheiat pace și a fost o liniște relativă la Dunărea de mijloc, în Dacia însă luptele și invaziile nu încetau. Dion Cassius ne spune clar că, cu Dacii nu s'a încheiat pace<sup>159</sup>.

Sub Comnodus, se vorbește iar de lupte cu Dacii; aceste lupte au fost duse de generali de seamă, viitorii împărați Clodius Albinus și Pescennius Niger<sup>160</sup>. De asemenea, știm din D i o C a s s i u s că un guvernator al Daciei cu numele de Sabinianus a luptat, între anii 183 și 184, cu Dacii liberi. Ei au fost bătuți de Romani și 12.000 dintre ei au fost așezați în Dacia în calitate de coloni<sup>161</sup>.

Și în această privință, Dacia a constituit preludiul a ceea ce se va petrece mai târziu în alte părți ale imperiului. Din cauza crizei mâinii de lucru, consecință a împuținării forțelor de muncă servilă, în urma încetării cuceririlor, statul roman începe politica transplantării triburilor de dincolo de granițele imperiului pe teritoriul statului roman și instalarea lor acolo în calitate de coloni. Transplantarea celor 12.000 de Daci este începutul acestei politici care, în sec. III, se va generaliza. Această politică va provoca însă o întărire a rezistenței elementului dac împotriva cotropirii romane.

Ocupându-se de un fenomen analog, petrecut în Africa, istoricul sovietic A. Steierman arată că această transplantare forțată de triburi de dincolo de granițele imperiului a avut ca urmare „o rezistență înverșunată a acestor noi coloni, care se unesc cu conaționalii lor de dincolo de granițele imperiului și cu țărani care trăiau de mult pe pământul roman”<sup>162</sup>.

Același lucru s'a întâmplat și în Dacia, cu o înverșunare și o amploare deosebită, după cum ne arată un pasaj din biografia lui C o m m o d u s, care n'a fost relevat nici în istoriografia românească burgheză și nici în cea străină. Iată pasajul respectiv: „In Dacia imperium eius recusantibus provincialibus”<sup>163</sup>. Acest pasaj ne arată că provincialii din Dacia s'au răsculat împotriva stăpânirii romane, cum arată clar cuvintele *imperium eius recusantibus*. A fost atunci o mare revoltă internă a Dacilor împotriva cotropirii romane, din nou înăbușită de pumnul de fier al stăpânitorului.

Totuși, lupta cu cotropitorii a continuat. Astfel, vedem pe viitorul împărat Pertinax luptând iarăși cu Costobocii<sup>164</sup>, iar în timpul domniei lui Caracal'a izbucnește din nou o revoltă a Dacilor, unită cu invazia costobocă. Acest fapt a determinat pe împărat să-și întrerupă călătoria spre Orient și să vină personal în Dacia, după cum ne informează biograful său<sup>165</sup>, într'atât era de mare primejdia care amenința din nou stăpânirea romană din Dacia.

Și sub împăratul Macrinus, succesorul lui Caracalla, au fost lupte cu Dacii liberi<sup>166</sup>. Maximinus Trax a trebuit să lupte personal cu Dacii liberi, după cum arată titlul de Dacicus Maximus<sup>167</sup> pe care-l poartă cu mândrie. Au fost iar lupte de mare amploare, căci împăratul a trebuit să aducă în Dacia, pe lângă cele trei legiuni dacice și două legiuni din Pannonia și una din Noricum și anume I-a Adiutrix<sup>168</sup> și a II-a Adiutrix<sup>169</sup> din Pannonia Inferior, cum și a II-a Italica din Noricum<sup>170</sup>.

Efectele repetatelor invazii ale Dacilor liberi se vădese și documentar și ele privesc Dacia Porolissensis, meru încălcată de Costoboci. O inscripție descoperită de Prof. Daicoviciu<sup>171</sup> ne arată un templu ars „Vi Ignis Consumptum”, expresie pe care o întâlnim și în Pannonia<sup>172</sup>. Stein, cu drept cuvânt, atribuie aceste incendieri de edificii publice invaziilor popoarelor de dincolo de granițele imperiului în Dacia Porolissensis, adică ale Dacilor liberi, în vremea lui Caracalla<sup>173</sup>.

În legătură cu atacurile „barbarilor” din timpul lui Caracalla, se pune problema datei de când încep Goții să atace Dacia. Unii istorici datează începerea atacurilor Goților la Dunărea de Jos, în timpul domniei lui Caracalla. Sursa lor principală se găsește într'un pasaj al biografului lui Caracalla, unde e vorba de o aluzie răuvoitoare a lui Pertinax, fiul împăratului din 192, la uciderea lui Geta, fratele lui Caracalla, de către acestal. Pertinax îi spune să-și ia, pe lângă lithurile de Germanicus, Parthicus, etc. și pe cel de Geticus Maximus. Iată pasajul: „*Adde, si placet, etiam Geticus Maximus, quod Getam occiderat fratrem et Gotti Getae dicerentur*”<sup>174</sup>. Or, confuzia dintre Geți și Goți începe să-și facă loc abia la sfârșitul sec. IV (noi știm că Historia Augusta a fost alcătuită la finele sec. IV, după părerea noastră, chiar la începutul sec. V); la începutul sec. III, Goții nici nu erau atât de cunoscuți la Roma încât publicul să poată înțelege o aluzie bazată pe numele lor. Pe de altă parte, știm că Caracalla a luptat în adevăr cu Dacii, cărora li se spune și Geți, cum remarcă și Dio Cassius<sup>175</sup>. Goții apar în regiunile noastre abia la 238, așa dar Caracalla tot cu Dacii liberi a luptat.

În aceste lupte cu Dacii, au obținut împărații romani titlul de Dacicus și nu — cum s'a pretins — în lupte duse cu Goții pentru apărarea provinciei romane Dacia. Maximinus Trax este primul împărat roman (afară de Traian, cuceritorul Daciei) care poartă titlul de Dacicus Maximus<sup>176</sup>; urmează apoi Decius<sup>177</sup>, etc. Dovadă că titlul de Dacicus este obținut în lupte cu Dacii este faptul că pe statnia din Roma a lui Decius figurează balaurul dac.

Penuria izvoarelor privitoare la istoria antică ne obligă, de multe ori, să recurgem la comparații cu situațiile asemănătoare din alte părți ale imperiului, asupra cărora deținem știri mai bogate, pentru a cunoaște dialectic și cât mai profund fenomenele istorice analizate. De exemplu, așa numitele „războaie maure” se aseamănă mult cu neîncetatele invazii ale Daciilor liberi. Și în Numidia și Mauritania, întâlnim mereu repetate lupte cu triburile berbere, sub Marcus Aurelius, sub Commodus, Maximinus Trax, Gallienus, etc. Nu e vorba numai de prădăciuni. Berberii de peste graniță se unesc cu cei din interior, cum e cazul cu Quinquegentanii, în sec. III, pe care o inscripție îi califică drept „*rebelles*”, ceea ce înseamnă că erau supuși ai Romei. Istoricul sovietic Steierman, în studiul citat, subliniază că dacă tribul berber al Bavarienilor „*a putut să străbată toată Mauritania și să ajungă până în Numidia, aceasta nu s'ar fi putut face dacă n'ar fi fost ajutați de populația locală*”. Ei cuceresc orașe (Auzia)<sup>178</sup> și distrug edificii și poduri<sup>179</sup>. Și Steierman conchide: „*Aceste revolte din Africa au multe trăsături asemănătoare cu mișcarea Bagauzilor din Gallia*”. Avem de a face cu revolte ale agricultorilor, unite cu năvăliri dinafară. În amândouă cazurile, mișcarea nu poate fi înăbușită definitiv, se stinge temporar, pentru a se aprinde mai târziu cu o nouă vigoare<sup>180</sup>.

Putem completa tabloul făcut de istoricul sovietic citând demnitari care au luptat cu acești „rebeli”, ca acel Iulius Vehilius Gratus Iulianus care a luptat cu „Maurii rebeli”, pe timpul lui Marcus Aureliu<sup>181</sup>, sau T. Iulius Antioeus, care, pe timpul lui Gordianus III, a luptat cu „*defectores*” et „*rebelles*” din Numidia<sup>182</sup>, sau cu Macrinus Decianus, delegatul Numidiei, care, într-o inscripție din Lambaesis, se laudă că a zdrobit și alungat

pe Bavari, care sub patru „regi” au năvălit în Numidia și că a prins pe Faraxen „faimosul” șef al Quinquegentanilor<sup>183</sup>, locuitori ai Mauretaniei Caesariensis. Această inscripție ne arată clar alianță dintre Bavarii din interiorul imperiului și cei din afară. Genzeric n'ar fi încercat niciodată să cucerească Africa cu 50.000 de oameni, dacă n'ar fi știut că este așteptat de masele asuprite ca un eliberator. Exact la fel s'au petrecut lucrurile și în Dacia. Avem aici, mai de vreme decât în oricare parte a imperiului, aceeași alianță dintre autohtonii din provincia cucerită cu „barbarul” din afara granițelor, în speță Dacii liberi, aceleași clădiri publice incendiate și celelalte urmări ale invaziilor și revoltelor.

Din a doua jumătate a sec. III șocul ofensiv al Dacilor liberi a treant dela Costoboci la Carpi. Apariția Goților la Dunărea de jos, cât și rezistența pe care o opunea numeroasa armată romană în Dacia (50.000 de soldați, o șesime din întreaga armată a imperiului) a determinat, în scopul întăririi și coordonării șocului ofensiv, o regrupare și o fuzionare a neamurilor care trăiau în jurul granițelor provinciei Dacia. Un fenomen analog s'a întâmplat, cam în aceeași vreme, și la popoarele dela Rin, când se închiagă confederațiile puternice ale Francilor și ale Alamanilor. Acum Bastarnii, neam germanic, dispar în rândurile Goților, iar neamul sarmatic al Roxolanilor, care, cam de pe la 240, dispăre din istorie, s'a contopit cu Carpii. Și Costobocii s'au contopit cu Carpii, care, de acum înainte, vor conduce șocul ofensiv al neamurilor dacice la Dunărea de Jos, și împotriva provinciei Dacia. Această ofensivă se va desfășura simultan cu cea a Goților, fără a se contopi cu dânsa, și ambele ofensive vor avea ca efect final eliberarea Daciei de sub stăpânirea romană.

La 238, stăpânirea romană este desființată la Olbia și la Tyras, iar la 248, Carpii îi ajută pe Goți să distrugă Histria. În lupte împotriva Carpilor își vor câștiga titlul de *Dacicus* sau de *Carpicus* împărații romani, căci acești Carpi erau Daci și continuatorii, sub nume nou, ai vechii ofensive costoboce împotriva cotorpirii romane. Zosimos îi numește chiar Carpo-Daci (IV, 34).

Avem inscripții care, pe lângă izvoarele literare, ne arată neîncetate năvăliri ale Carpilor în Dacia. Există două inscripții care ne arată pe un cetățean din Apulum mulțumind zeilor că a fost eliberat din captivitatea Carpilor<sup>184</sup>. O altă inscripție din Apulum îl celebrează pe Decius ca „*Restitutor Daciarum*”<sup>185</sup>, iar balaurul de pe statuia sa din Roma, și o altă inscripție unde poartă titlul de *Dacicus Maximus*<sup>186</sup> ne arată că Decius a luptat cu Dacii, adică cu Carpii. O inscripție din Oescus<sup>187</sup> (= Gigen) ne arată incursiunea Carpilor în Moesia. Inscripția celebrează pe un primipilar, care, prin vitejia lui, a salvat dela primejdie orașele Oescus, Dionysopolis (= Balci) și Marcianopolis (= Pravia de azi, la Sud Est de Varna) ca și întreaga câmpie dela Sud de Dunăre, inundată de Carpi. Pe monezi vedem apărând o „*Victoria Carpica*”. Filip Arabul își ia pe monezi titlul de *Carpicus*, iar Decius în inscripție pe cel de *Dacicus Maximus*<sup>188</sup>. Toate acestea sunt mărturiile ale luptelor purtate de acești doi împărați cu Carpii, care, cum vedem, au invadat o parte din Transilvania, din Oltenia și din Moesia, confirmând textul lui Lactantius „*Carpos qui tunc Dacia Moesi-amque occupaverunt*”<sup>189</sup>. Decius chiar cade în luptă cu Carpii și Goții la Abrittus (lângă Silistra) la anul 251. Și Gallienus poartă titlul de *Dacicus Maximus*<sup>190</sup>, ceea ce ne arată iarăși lupte purtate de acest împărat. Ultima



luptă cu Carpii a avut-o Aurelian. Despre aceste lupte ne vorbesc atât *Historia Augusta*<sup>191</sup> cât și unele inscripții. În aceste lupte a câștigat Aurelian titlul său de *Carpicus Maximus*<sup>192</sup>. Cu lupta lui Aurelian cu Carpii se sfârșește, în mod victorios, lupta poporului dac împotriva cetro-pitorului roman, luptă dusă dela cucerirea Daciei de către Traian și până când Aurelian a fost nevoit să-și retragă legiunile din Dacia.

Odată cu armata romană au plecat din Dacia proprietarii de pământ și de robi, funcționarii, negustorii și veteranii romani, adică toți cei care, într'un fel sau altul, erau legați de exploatarea provinciei și a poporului băștinaș. Dar marea majoritate a populației autohtone, adică Dacii țărani liberi, colonii și robii, a rămas pe loc. Ei n'aveau niciun motiv să regrete stăpânirea romană care, pentru ei, constituia o cruntă exploatare, publică și privată. În adevăr, pentru păturile largi ale poporului, stăpânirea romană se reducea la impozite zdrobitoare în cazul când erau oameni săraci (căci fiscalitatea romană arunca toate sarcinile pe umerii celui sărac), arendi și corvezi în folosul proprietarului de pământ, pe lângă impozitele către stat, în cazul colonilor, sau groaznică mizerie și vieață chinuită, de vită de muncă, pentru robi, căci munca forțată și impozitele extorcate alcătuiau principalele izvoare ale avuției publice și particulare, precum și ale prosperității unei restrânse minorități, care ea singură beneficia de avantajele civilizației romane. Pentru săraci, pentru coloni și pentru robi, plecarea soldatului roman, păzitorul statului sclavagist și impilatorul tuturor celor de jos, a însemnat de fapt o eliberare, căci odată cu legionarul roman au plecat și *strângătorii de impozite*, stăpânii de moșii și de robi și proprietarii de mine. Dacii din popor nu se lemeau de „barbari”. Acești „barbari” erau sau frații lor liberi, sau Goții, aliații lor, aliați cu care au luptat împreună tocmai ca să desființeze stăpânirea romană și clasele exploatare care o reprezentau în Dacia.

Un izvor din sec. V, scriitorul Salvian, confirmă în totul afirmația lui Engels că, „barbarii erau așteptați de aceștia (de săracii din imperiu, deci de majoritatea poporului) ca salvatori”. Trebuie reținut că cele spuse de Salvian, deși privesc Gallia în sec. V, se potrivesc foarte bine și pentru Dacia secolului III. În adevăr, se știe că în a doua jumătate a sec. III, statul roman a fost la doi pași de pierire, iar între Gallia și Dacia era o identitate de situații, fiind vorba de două provincii de frontieră în ajunul cuceririi lor de către barbari. Dar să vedem ce ne spune Salvian. „Ca un glas se roagă acolo plebea romană ca să i se îngăduie să trăiască cu barbarii, etc. Astfel frații noștri nu numai că nu voesc să treacă dela ei („barbarii”) la noi, ci ne părăsesc ca să se adăpostească la ei”<sup>193</sup>. Săracii fug la barbari. Ei caută la barbari omenia romană, căci nu mai pot suporta la Romani neomenia barbară”<sup>194</sup>. În alt loc, Salvian spune că „barbarii se poartă mai omeneste cu cei săraci decât strângătorii impozitelor”<sup>195</sup>, sau „oamenii din popor fug la barbari ca să nu fie uciși, din pricina persecuției, de către organele statului roman”<sup>196</sup>.

Desființarea stăpânirii romane în Dacia nu s'a putut face decât spre sfârșitul sec. III, ca o consecință a doi factori favorabili. Unul din aceștia a fost factorul extern „războiul general de ofensivă al Germanilor” din sec. III<sup>197</sup>. Dacii singuri erau prea slabi ca să poată distruge puternica armată romană din Dacia.

Al doilea factor favorabil a fost criza economică provocată de însăși criza modului de producție sclavagist, intrat în descompunere. Această

criză a provocat sărăcirea accentuată a țăranilor liberi, care, ca să scape de impozite din ce în ce mai ruinatoare, se făceau coloni pe domeniile marilor latifundiari, unde găseau o oarecare ocrotire împotriva organelor statului. Apoi, transformarea țăranilor liberi în coloni le aducea acestora o ușurare, căci ei primeau spre cultivare o întindere de pământ dela proprietar egală cu cea pe care ei înșiși o aduceau proprietarului. În timpul vieții, țăranul lucra pământul fără să plătească ceva proprietarului, însă urmașii lui deveneau coloni, cu toate sarcinile legate de această stare. „*Și astfel fiii pierd moștenirea pentru ca părinții să găsească ocrotire. Protecția părinților este cumpărată cu sărăcirea totală a copiilor, care pierd*, cum spune *Salvia* n, și proprietatea și libertatea”<sup>198</sup>.

Vedem cum această criză de producție din sec. III a mărit numărul disperărilor care voiau să scape de stăpânirea romană, și a dat aliați tot mai numeroși robilor, clasa cea mai revoluționară, căci ei n'aveau de pierdut decât lanțurile robiei. Iată deci cauzele care au determinat primul mare succes al blocului antisclavagist format din „barbarii” așezați în Dacia chiar de stăpânirea romană, din „barbarii” invadatori, din colonii și robii răsculați ca să înlăture statul sclavagist roman și să instaureze o orânduire mai dreaptă, chiar „barbară”, care pe ei nu avea de ce să-i sperie, căci erau aliați lor, iar modul lor de viață era mai apropiat de cel al „barbarului” decât de cel al reprezentanților claselor exploatatoare, deși vorbeau aceeași limbă.

Analiza întregului complex de împrejurări, în care și prin care s'a produs prima destrămare a dominației Romei asupra lumii, confirmă deci justetea completării tezei lui Engels (care nu vedea decât factorul extern „barbarii” și neglija factorul intern, răscoala robilor și a coloniilor ca motive ale prăbușirii imperiului sclavagist roman). *Această completare a fost făcută de către Iosif Vissarionovici Stalin, care în Problemele leninismului spune: „... ne-romanii, adică toți „barbarii” s'au unit împotriva dușmanului comun și au răsturnat ca o furtună imperiul roman”*<sup>199</sup>. Această completare a tezei lui Engels de către Iosif Vissarionovici Stalin, se aplică, cum am văzut, și la prăbușirea stăpânirii romane din Dacia.

În sfârșit, prin prisma concepțiilor istorice progresiste, găsim explicația așa zisei „enigme” a persistenței elementului dac în vechea lui patrie, căci „barbarul”, pentru omul din păturile exploatate, era mai puțin barbar decât fostul stăpânitor roman, „barbarul” îi lua mai puțin decât perceptorul și proprietarul roman, iar pentru selav, plecarea soldatului roman a însemnat eliberarea.

#### NOTE

<sup>1</sup> LXVIII, 14.

<sup>2</sup> Epistola a 4-a din Cartea VIII,

<sup>3</sup> Cap. CXIX, vers. 4—7.

<sup>4</sup> C.I.L., III, 1312.

<sup>5</sup> Filip Horovitz, *Organizația administrativă a Daciei Traiane până la Marcus Aurelius*, p. 7.

<sup>6</sup> *Ibidem*, p. 7.

<sup>7</sup> Vestnic Dreynei Istorii, 1949, Nr. 1.

<sup>8</sup> Voprosi Istorii, 1949, Nr. 7, și în Studii și Cercetări de Istorie Veche, 1950, Nr. 1, p. 191.

<sup>9</sup> Publicat în Vestnic Dreynei Istorii 1947, Nr. 3.

<sup>10</sup> X, 34, 5: În vremea mea, o ceată de bandiți Costoboci a pătruns etc. E clar că aici e vorba de o invazie armată a unui popor, care deci n'are nimic comun cu cuvântul *latro* în înțelesul său vulgar de „hoț”.

- <sup>11</sup> Cf. și N. Alpatov, *op. cit.*, p. 191.
- <sup>12</sup> *Origina familiei, a proprietății private și a statului*. Ed. P.M.R., 1950, p. 135.
- <sup>13</sup> *Apologeticus*, cap. 2.
- <sup>14</sup> C.I.L., III, 3385.
- <sup>15</sup> Cf. Dion Cassius, LXVIII, 27.
- <sup>16</sup> C.I.L., III, 1579.
- <sup>17</sup> C.I.L., III, 1559.
- <sup>18</sup> C.I.L., III, 1585.
- <sup>19</sup> Cf. Ptolemeu III, 8,5, care spune că neamul Costobocilor este un trib dacic locuind în Nordul Daciei.
- <sup>20</sup> D. Detschev, *Ein neues Millärdiplom aus Dacia Porolissensis*, publicată în Klio, XXX, 2, p. 187—199.
- <sup>21</sup> C.I.L., III, Dipl. 44 (p. 886).
- <sup>22</sup> C.I.L., III, Dipl. 24 (p. 866) și LXXIII (p. 1991).
- <sup>23</sup> C.I.L., III, Dipl. C IV (p. 2328<sup>67</sup>).
- <sup>24</sup> C.I.L., III, Dipl. 46 (p. 1977).
- <sup>25</sup> Cf. A. D. Dmitriev, *Căderea Daciei*.
- <sup>26</sup> Ulpian, Dig. XLVIII, 227: *quibusdam praesidibus, ut multis provinciis iudicare possint, indultum est, ut praesidibus Syrarum et Daciarum*.
- <sup>27</sup> C.I.L., III, 7130: *Procurator Imperatoris Nervae Traiani Caesaris Augusti Provinciae Cretae*; Cf. și Année Epigraphique, 1927, p. 50—51: *Cyrenaica Provincia*.
- <sup>28</sup> C.I.L., III, 291, 312, 318. Cf. G. Perot, *De Galatia provincia romana*, p. 58—59.
- <sup>29</sup> Cf. I. Marquardt, *Roemische Staatsverwaltung*, I, p. 267, și G. Bloch, *La Gaule Romaine*. În colecția Histoire de France par Ernest Lavisse, vol. I, p. 341.
- <sup>30</sup> Tacit, Ann., I, 80, Dio Cassius, LVIII, 25. Cf. A. Domaszewski, *Zur Geschichte der roemischen Provinzialverwaltung Moesia und Hispania citerior*, in Rheinisches Museum, 45, 1890, p. 2—4.
- <sup>31</sup> C.I.L., VIII, 7977 și 7978 și Klebs, *Prosopographia imperii romani*, I, p. 365, Nr. 673.
- <sup>32</sup> Revue Archéologique, 1920, tome XII, p. 362, Nr. 45.
- <sup>33</sup> Cf. A. Domaszewski, *Zur Geschichte der roemischen Provinzialverwaltung, Cappadocia*, in Rheinisches Museum, Nr. 8, p. 245—246.
- <sup>34</sup> Suetoniu, *Vespasian*, cap. 8: „*Cappadocia propter adsidios barbarorum incursus*”, etc. Cf. I. Marquardt, *op. cit.*, I, p. 368.
- <sup>35</sup> Cf. Marquardt, *op. cit.*, I, p. 369.
- <sup>36</sup> C.I.L., VIII, 9365, *Consulari et Ducis Trium Daciarum*, și III, 1457, *Fortissimo Ducis*.
- <sup>37</sup> C.I.L., II, 2634; II, 4114; III, 1919; III, 10471; VI, 1408; VI, 1450, Année Epigraphique, 1903, Nr. 368. Cf. și A. von Domaszewski în Philologus, 66, 1907, p. 161—162, și în Rheinisches Museum, 45, 1890, p. 250; Th. Mommsen în Hermes, XXV, 1890, p. 238; W. Liebenam, *Die Legaten in den roemischen Provinzen von Augustus bis Diocletian*, p. 326.
- <sup>38</sup> *Hist. Aug. Vita Aureliani*, 13.
- <sup>39</sup> *Ibidem*, 13.
- <sup>40</sup> *Ibidem*, 13.
- <sup>41</sup> *Ibidem*, 13.
- <sup>42</sup> *Hist. Aug. Vita Claudii*, 15, și *Triginta Tyr.*, 10.
- <sup>43</sup> C.T.L., VIII, 18219.
- <sup>44</sup> Année Epigraphique, 1903, Nr. 368.
- <sup>45</sup> Cf. W. Liebenam, *Die Legaten in den roemischen Provinzen*, p. 140, și G. Daicoviciu, *Transilvania nell'antichità*, p. 85, nota 1.
- <sup>46</sup> În anul 167, Fronte este comes al lui Lucius Verus în războiul marcomanic. Cf. W. Liebenam, *op. cit.*, p. 140, și A. Stein, *Die Legaten von Moesien*, 1940, p. 147.
- <sup>47</sup> Cf. A. Domaszewski, *Die Chronologie des bellum germanicum et sarmaticum*, în Neue Heidelberger Jahrbücher, V, p. 107—111.
- <sup>48</sup> *Ibidem*, p. 109.
- <sup>49</sup> C.I.L., III, 7505.
- <sup>50</sup> C.I.L., VIII, 9365.
- <sup>51</sup> C.I.L., III, 1178.
- <sup>52</sup> A. Stein, *Die Legaten von Moesien*, p. 119.
- <sup>53</sup> Cf. W. Liebenam, *Die Legaten in den roemischen Provinzen*, p. 461.
- <sup>54</sup> G.I.L., VI, 1520.
- <sup>55</sup> Cf. *Hist. Aug. Vita Pert.*, cap. 2: II. Dessau, *Prosopographia imperii romani*, II, p. 134, Nr. 49; W. Liebenam, *Die Legaten in den roemischen Provinzen*, p. 102, 295 și 386.
- <sup>56</sup> LXXII, 8.

- <sup>67</sup> *Hist. Aug. Vita Pesc. Nigri* 1.
- <sup>68</sup> A. Stein, *Die Legaten von Moesien*, p. 120.
- <sup>69</sup> Filip Horovitz, *Le principe de création des provinces Procuratoriennes*, publicat în *Revue de Philologie, d'Histoire et de Littérature anciennes*, Paris 1939, *passim*.
- <sup>70</sup> Cf. A. Stein, *Die Reichsbeamten von Dacien*, p. 40.
- <sup>71</sup> C.I.L., III, 980 (*Tabularius provinciae Apulensis*) 1456 (*procurator provinciae Daciae Apulensis*) 1464 (*procurator provinciae Daciae Apulensis*) 1500 (*negotiatores provinciae Apulensis*) V. 8559 (*procurator provinciae Daciae Apulensis*).
- <sup>72</sup> C.I.L., III, 6054 (*procurator provinciae Daciae Porolissensis*) 6055 (*procurator provinciae Daciae Porolissensis*) 7662 (*procurator provinciae Daciae Porolissensis*) și *Anuarul Comisiei Monumentelor Istorice*, Secția pentru Transilvania, vol. V, p. 3—4 (*procurator provinciae Porolissensis*).
- <sup>73</sup> C.I.L., III, 13704 (*praeses provinciae Daciae Malvensis*) VI, 1449 (*procurator provinciae Daciae Malvensis*).
- <sup>74</sup> C.I.L., III, 1456, 1464, 6054, 6055, 7662, V, 8659 și *Anuarul Comisiei Monumentelor Istorice*, vol. V, p. 3—4.
- <sup>75</sup> Cf. O. Hirschfeld, *Die Kaiserlichen Verwaltungsbeamten bis auf Diocletian*, p. 437, nota 2.
- <sup>76</sup> A. Domaszewski, *Die Rangordnung des roemischen Heeres*, p. 156.
- <sup>77</sup> *Hist. Aug. Vita Pertinacis*, 2.
- <sup>78</sup> *Die Grenzen von Moesia Superior und der illyrische Grenz Zoll*, in *Archäologische Epigraphische Mittheilungen aus Oesterreich*, Band 13, p. 134—143.
- <sup>79</sup> C.I.L., III, 1434, 1454, *Année Epigraphique*, 1903, p. 331, Nr. 69.
- <sup>80</sup> C.I.L., III, 993—995.
- <sup>81</sup> C.I.L., III, 996.
- <sup>82</sup> C.I.L., III, 1176.
- <sup>83</sup> Cf. și A. Domaszewski, in C.I.L., III, p. 1375.
- <sup>84</sup> Cf. C.I.L., III, 93 (*Exercitus Arabicus*) III, 13483 a (*Exercitus Syriacus*) V, 531, (*Exercitus Africanus*) VI, 3358 (*Exercitus Britannicus*) X, 3870 (*Exercitus Provinciae Dalmatiae*) XI, 3718 (*Exercitus Africanus*) XI, 5211 (*Exercitus Africanus*), etc.
- <sup>85</sup> Dig. 48, 19, 27.
- <sup>86</sup> A. Stein, *Die Reichsbeamten von Dacien*, 1944, p. 42, cu nota 6.
- <sup>87</sup> C.I.L., III, p. 1375.
- <sup>88</sup> Dig. I, 18, 1: *Praesidis nomen generale est*. Cf. și I. Marquardt, *Roemische Staatsverwaltung*, I, p. 557.
- <sup>89</sup> Cf. C.I.L., III, 6054, III, 6055. *Anuarul Comisiei Monumentelor Istorice*, Secția pentru Transilvania, IV, p. 409, care arată pe un procurator al Daciei Apulensis avansat la rangul de procurator al Dalmației, care este ducenariu, cum spune însăși această inscripție și cum era cunoscut și anterior (Cf. C.I.L., III, 8571 și A. Stein, *Die Reichsbeamten von Dacien*, p. 79 și 107).
- <sup>90</sup> A. Domaszewski, *op. cit.*, p. 156.
- <sup>91</sup> Filip Horovitz, *Despre organizația administrativă a Daciei Traiane până la Marcus Aurelius*, p. 43.
- <sup>92</sup> C.I.L., III, 1464.
- <sup>93</sup> A. Domaszewski, *op. cit.*, p. 169.
- <sup>94</sup> C.I.L., V, 875.
- <sup>95</sup> Cf. I. Marquardt, *op. cit.*, I, 310 și cu nota 7.
- <sup>96</sup> C.I.L., VIII, 17891.
- <sup>97</sup> C.I.L., VI, 1336.
- <sup>98</sup> *Fasten der Provinz Dacia*, p. XXVII.
- <sup>99</sup> Eph. Ep. VII, 395.
- <sup>100</sup> C.I.L., VI, 1336.
- <sup>101</sup> *Dacien nach dem Bruderkrieg im Hause des Severus*, p. 7.
- <sup>102</sup> C.I.L., III, 894.
- <sup>103</sup> A. Domaszewski, *Die Rangordnung des roemischen Heeres*, p. 38, Nr. 4, 5.
- <sup>104</sup> *Idem*, *Die Religion des roemischen Heeres*, p. 80.
- <sup>105</sup> C.I.L., III, 2052.
- <sup>106</sup> C.I.L., III, 3543.
- <sup>107</sup> C.I.L., VIII, 2586.
- <sup>108</sup> Cf. Filip Horovitz, *Despre organizația administrativă a Daciei Traiane până la Marcus Aurelius*, p. 75, cu notele 12 și 13.
- <sup>109</sup> Cf. A. Domaszewski, *Die Rangordnung des roemischen Heeres*, p. 31, și 39.
- <sup>110</sup> Cf. Dig. I, 16, 9; I, 18, 6; I, 18, 10.

- <sup>100</sup> Dig. XLVIII, 22, 7.
- <sup>101</sup> Cf. A. Domaszewski, *Die Religion des roemischen Heeres*, p. 110, cu nota 452.
- <sup>102</sup> C.I.L., III, 1092: Sub Vespronio Candido, Consulari, Dedicante Gaerelio Sabino Legato.
- <sup>103</sup> *Die Religion des roemischen Heeres*, p. 71 și 112, cu nota 466.
- <sup>104</sup> A. Stein, *Die Reichsbeamten der Provinz Dacien*, p. 41.
- <sup>105</sup> C.I.L., VI, 1497.
- <sup>106</sup> A. Stein, *op. cit.*, p. 41.
- <sup>107</sup> C.I.L., III, 1566.
- <sup>108</sup> C.I.L., VIII, 9365.
- <sup>109</sup> C.I.L., III, 1153, 1415.
- <sup>110</sup> C.I.L., III, 1174.
- <sup>111</sup> C.I.L., III, 1178.
- <sup>112</sup> C.I.L., III, 1393.
- <sup>113</sup> C.I.L., III, 1574 și VI, 1520.
- <sup>114</sup> C.I.L., III, 1374.
- <sup>115</sup> C.I.L., III, 7794.
- <sup>116</sup> C.I.L., III, 7741.
- <sup>117</sup> C.I.L., III, 1457.
- <sup>118</sup> C.I.L., III, 1465.
- <sup>119</sup> Cf. A. Premmerstein, *Die Dreitheilung der Provinz Dacia*, în Wiener Eranos, 1909, p. 269, nota 4.
- <sup>120</sup> *Ibidem*, loc. cit.
- <sup>121</sup> A. Stein, *Die Legaten von Moesien*, p. 48-49.
- <sup>122</sup> C.I.L., III, 1172.
- <sup>123</sup> C.I.L., III, 7799, 7800.
- <sup>124</sup> Cf. A. Domaszewski, *Die Rangordnung des roemischen Heeres*, p. 35.
- <sup>125</sup> C.I.L., III, 7794 și 144791; A. Domaszewski, *op. cit.*, p. 29, și A. Domaszewski, în *Jahreshefte des oesterreichischen archäologischen Institutes*, Beiblatt, Band IV, 1901, p. 3-4, care ne arată ofițeri inferiori din cele două legiuni dacice detașați la cartierul general din Apulum al consularului celor trei Dacii.
- <sup>126</sup> C.I.L., III, 1019 și A. Domaszewski în *Jahreshefte des oesterreichischen archäologischen Institutes*, Beiblatt IV, 1901, p. 6.
- <sup>127</sup> C.I.L. III, 1092.
- <sup>128</sup> Cf. A. Domaszewski, *Die Religion des roemischen Heeres*, p. 110, nota 452.
- <sup>129</sup> C.I.L., III, Suppl., p. 1375; Cf. C.I.L., V, 8660, A. Domaszewski, în *Rheinisches Museum*, XLV, 1893, p. 244, și A. Domaszewski, *Die Religion des roemischen Heeres*, p. 5 și nota 12, „există tot aștea exercitus câte comande supreme independente”.
- <sup>130</sup> Cf. Filip Horowitz, *Essai sur l'indépendance des procureurs gouverneurs*, publicată în *Revue Belge de Philologie et d'Histoire*, 1938, p. 53-62.
- <sup>131</sup> C.I.L., III, 878, 987, 7741, 14479.
- <sup>132</sup> C.I.L., III, 1172.
- <sup>133</sup> C.I.L., III, 1377.
- <sup>134</sup> Année Epigraphique, 1903, p. 330, Nr. 65 și 66.
- <sup>135</sup> C.I.L., III, 1393.
- <sup>136</sup> Année Epigraphique, 1912, p. 451, Nr. 5.
- <sup>137</sup> C.I.L., III, 1178.
- <sup>138</sup> C.I.L., III, 1172.
- <sup>139</sup> C.I.L., III, 7787, 7799, 7800, 12633, 14477.
- <sup>140</sup> Cf. A. Domaszewski, *Die Rangordnung des roemischen Heeres*, p. 35, și I. Jung, *Fasten der Provinz Dacia*, p. 179, nota 1.
- <sup>141</sup> C.I.L., III, 987, 990, 1106, 7736, 7741, 7742, 7750, 7755, 7765, 7786, 7794, 14215, 14216, 14479.
- <sup>142</sup> C.I.L., III, 987, 990, 1007, 1061, 1078, 1081, 1089, 1092, 1122, 1127, 1155, 1171, 1174, 1178, 7750, 7751, 7768, 7771, 7794, 14479.
- <sup>143</sup> C.I.L., III, 1415, 1457.
- <sup>144</sup> C.I.L., III, 1175, 1428, 1440, 1441, 1456.
- <sup>145</sup> Cf. I. Marquardt, *Roemische Staatsverwaltung*, I, p. 430.
- <sup>146</sup> P. Guiraud, *Les assemblées provinciales dans l'empire romain*, p. 74-75.
- <sup>147</sup> *Pierderea Daciei*.
- <sup>148</sup> *Fasten der Provinz Dacia*, p. 146 și 159.
- <sup>149</sup> Tabulele cerate din Alburnus Maior încetează cu anul 167; ele au fost îngropate de oamenii clasei posedante și au rămas acolo, minele fiind definitiv părăsite.

- 150 C.I.L., III, 7969.  
 151 C.I.L., III, 4357.  
 152 Dio Cassius, LXXI, 14; C.I.L., VIII, 2582.  
 153 Cf. O. V. Gudriașev, *Inviația Costobocilor în provinciile balcanice ale imperiului roman*, publicat în *Vestnic Drevnei Istorii*, 1950, Nr. 3.  
 154 C.I.L., III, 14244, (12).  
 155 *Vestnic Drevnei Istorii*, 1950, Nr. 3.  
 156 R. Heberdey, *Der Einfall der Kostoboker in Griechenland und die Abfassungzeit der Perieges des Pausanias*, publicat în *Archäologische Epigraphische Mitteilungen aus Oesterreich*, Band 13 p. 186—191.  
 157 *Origina familiei, a proprietății private și a statului*. Ed. P.M.R., 1950, p. 156.  
 158 C.I.L., VI, 31856.  
 159 Dio Cassius, LXXI, 11.  
 160 Dio Cassius, LXXII, 8.  
 161 Dio Cassius, LXXII, 3.  
 162 E. M. Steierman, *Războaiele din Africa din sec. III*, *Vestnic Drevnei Istorii*, 1948, Nr. 2.  
 163 *Hist. Aug. Vita Commodi*, 13. Cf. M. Röllner, *Problème de l'histoire*, Editura P. M. R., 1949, p. 59.  
 164 *Hist. Aug. Vita Pertinacis*, 2.  
 165 *Hist. Aug. Antoninus Caracallus*, 5 și 10; cap. 5: *Ad Orientem projectionem parans, omisso itinere, in Dacia resedit*.  
 166 Dio Cassius, LXVIII, 27.  
 167 C.I.L., III, 3708, 3722, 3735, 3736, 3740, 4630, XII, 5559.  
 168 C.I.L., III, 3660: Un legionar din legiunea I-a Adiutrix mort în cursul expediției din Dacia (*Incursu Hostis Daciae decedit*).  
 169 C.I.L., III, 3336: Un legionar din a II-a Adiutrix mort în cursul războiului din Dacia (*Desideratus in Dacia*).  
 170 C.I.L., III, 5248: *Aurelius Iustinus, miles legionis II Italicae Obiit in Expeditione Dacia*.  
 171 Publicată în *Anuarul Comisiunii Monumentelor Istorice*, Secția pentru Transilvania, vol. V, p. 3—4.  
 172 C.I.L., III, 4121.  
 173 *Dacien nach dem Bruderkrieg im Hause des Severus*, p. 3—6.  
 174 *Hist. Aug. Antoninus Caracallus*, cap. 10.  
 175 LXVII, 6.  
 176 C.I.L., III, 3708, 3722, 3735, 3736, 3740, 4630, XII, 5559.  
 177 C.I.L., II, 4957.  
 178 C.I.L., VIII, 8924.  
 179 C.I.L., VIII, 9041: *belli saevitia destructum*.  
 180 Cf. și N. Alpatov, *op. cit.*, p. 190.  
 181 C.I.L., VI, 31856.  
 182 *Année Epigraphique*, 1923, p. 409, No. 95.  
 183 C.I.L., VIII, 2615.  
 184 C.I.L., III, 1003, 1054.  
 185 C.I.L., III, 1176.  
 186 C.I.L., II, 4957.  
 187 C.I.L., III, 14416.  
 188 C.I.L., II, 4957.  
 189 De mortibus Persecutorum. 4, și Zosimos, I, 20.  
 190 C.I.L. III, 2200 și VIII, 1430.  
 191 *Vita Aureliani*, 30: *Carporum copias*.  
 192 C.I.L. III, 12456, II, 4506, VI, 1112, XII, 5548, 5549, 5561.  
 193 *De Gubernatione Dei*, V, 8.  
 194 *Ibidem*, V, 5.  
 195 *Ibidem*, V, 7.  
 196 *Ibidem*, V, 5.  
 197 F. Engels, *Origina familiei, a proprietății private și a statului*, p. 158.  
 198 V, 8.  
 199 I. V. Stalin, *Problemele leninismului*, p. 691, din Raportul la al XVIII-lea Congres al P. C. (b) al U.R.S.S.

UN NOU DOCUMENT EPIGRAFIC REFERITOR LA  
TERITORIUL DELA NORDUL DUNĂRII MOESICE

DE

GR. FLORESCU

Acum câțiva ani, doi săteni din comuna Gârlici, care este situată în apropiere de Hârșova, Dobrogea, scoțând piatră, pentru uzul propriu, din zidurile cetății de lângă sat, cetate identificată cu *Cius*, au scos și un monument cu inscripție și figurație. Învățătorii satului, aflând despre acest lucru, au intervenit și au salvat monumentul, care, după câțva timp, a fost transportat la Muzeul regional al Dobrogei, unde se află în prezent.

Monumentul este un fragment de stelă funerară, de calcar, înalt de 1,16 m, lat de 0,50 m, gros de 0,30 m. Marginile sunt distruse la toate cele patru laturi, pe o lățime destul de mare. Totuși, din ceea ce se păstrează se vede clar că stela are două câmpuri — al inscripției și al figurației — și, poate, sus avea un coronament, con de pin cu acroterii, sau cei doi lei adosați. Câmpul inscripției era încadrat de un chenar în care alergau doi vreji ce ieșeau probabil dintr'un vas de pe bază și se întâlneau cu vârfurile învârtite în spirală și legate cu o *taenia* deasupra inscripției, la mijlocul lățimii pietrei. În câmpul reliefului, adâncit în formă de nișă, pe o *Kline*, sunt reprezentate — atât cât se păstrează — trei figuri culcate — bărbat femeie, copil — ținând în stânga *rotulus*, semn al dreptului de cetățenie, iar mâna dreaptă o întinde fiecare pe după capul următorului și o așează pe umărul lui drept. În față, o masă cu trei picioare, pe care sunt așezate bucate; în dreapta ei, un sclav ridicând cu amândouă mâinile un vas spre a turna, iar în stânga, urmele altei figuri, urme insuficiente spre a se putea determina figura.

Inscripția cuprinde opt rânduri. Literele sunt înalte, de 4 cm, în primul rând, iar în celelalte, de 3,8 cm. În general, literele, prin ductul lor și prin prelungirea capetelor, care de multe ori se leagă dela literă la literă, afectează eleganța. Este de observat forma literii A, a cărei bară, care unește cele două brațe, este lăsată în jos dela mijloc; și a literii M, ale cărei ultime brațe se întâlnesc mai jos decât marginea de sus a rândului.



Fig. 1

D M  
 VLAVSVETEXSTATOR  
 TALAEILARAVACO<sup>T</sup>  
 XNATVS VICORAMU  
 NNXXYI GVAERJAC  
 NN LX NATALOCO<sup>F</sup>  
 A BEO INCONVBIO  
 ET CJAA ERITINI



În general, ceea ce se păstrează se citește cu ușurință :

*D (is)M(anibus)*

...[*Her*] *culanus vet (eranus) extatore*

[*prae*fe]cti *alae II Aravacor[um]*

.....] *X natus vico Ramid[ava]*

(Vezi desenul din

planșa Nr. I)

....] *ann(is) XXVI C(aia) Valeria c[on(iur)]*

.....] *ann(is) LX nata loco e[odem]*

....] *ab eo in conubio [.....]*

... *s et C.. Val(erius) Valentin[us]*

Oâteva lămuriri sunt necesare pentru justificarea acestei lecturi :

În r. 2, din prima literă se păstrează numai două fragmente din capetele unui C, iar ultima este o ligatură, R cu E; în r. 3, din prima literă, de asemenea se păstrează numai cele două capete ale lui C, a 13-a, o ligatură, V cu A, a 15-a un O cu partea superioară ruptă, iar a 14-a, colțul de sus, sigur al lui R; în r. 4, prima literă X, iar din ultima se păstrează o hastă verticală din ale cărei capete pornesc spre dreapta două fragmente, de sigur, din bucla lui D; în r. 5, prima literă, sigur A, a 9-a, ligatură VAL, a 14-a, sigur, C cu partea inferioară distrusă; în r. 6, prima literă A; în r. 7, de asemenea prima literă A; în r. 8, se păstrează numai jumătatea superioară a literelor, dar, curățite bine de mortarul intrat în șanțul lor, s'au putut citi clar : S, ET, C, după care punct, apoi o ligatură VA și, sigur, L, după care iarăși punct, apoi iar o ligatură de patru litere VAL și E, după aceea NTIN.

Elementele păstrate din inscripție ne impun, cu necesitate, reconstituirea celor distruse. Astfel, după cum am spus mai sus, vârfurile celor două vrejuri din chenarul inscripției se întâlnesc sus, la mijlocul lățimii pietrei. Dacă din acest punct coborim o perpendiculară în jos, ea trebuie să împartă inscripția în două părți egale. Pe de altă parte, în r. 2 avem, sigur, sfârșitul lui, căci cuvântul *extatore* este denumirea unui subofițer, care era atașat biroului comandantului superior. Denumirea o găsim în r. 3, unde cele trei litere păstrate CTI cer în mod necesar întregirea [*prae*fe]cti, fapt de altfel confirmat și de denumirea, imediat următoare, a corpului de trupă, *alae II Aravacor[um]*, întru cât o *ala* este comandată întotdeauna de un *praefectus*. Avem deci lungimea jumătății din dreapta a rândului 2 de 23 cm, și aceasta este lungimea tuturor jumătăților de rânduri, atât a celor din dreapta, cât și a celor din stânga. Prin comparație, această lungime ne poate da numărul de litere care se aflau în spațiile distruse. Din jumătățile rândurilor din stânga se păstrează cca 14 cm și încep 7 sau 6 litere. Este deci distrusă o parte cam de 9 cm dela începutul fiecărui rând, în care ar fi încăput câte cinci sau patru litere.

În spațiul lipsă dela începutul r. 2 trebuie să figureze un *praenomen*, un *nomen* și cele trei litere inițiale din cognomenul [*Her*]culanus. Vom vedea în cursul lucrării, în ce măsură este posibilă o reconstituire a acestor elemente. În r. 3, la început, am văzut că din context ni se impune în mod necesar reconstituirea [*prae*fe]cti, din care se păstrează pe piatră numai cele trei litere dela sfârșit. Restul de 6 litere sunt prea multe pentru spațiul admis de numai 9 cm, așa încât trebuie să admitem, cel puțin o

ligatură de pildă a lui A cu E. Din jumătatea din dreapta a rândului se păstrează numai 19 cm, deci o lipsă de 4 cm, în care ar fi putut intra cel puțin două litere, ceea ce înseamnă că cuvântul *Aravacor[um]* era scris întreg pe piatră. În r. 4, prima literă este un X, care, de sigur, nu are sens de literă, ci de cifră, deci este vorba de vârsta defunctului, căci în rândul următor se indică anii de serviciu militar, 26, cum se și cuvine unui veteran dintr'o trupă auxiliară. Așa dar, în spațiul liber de 9 cm trebuie să încapă formula *vix(it) ann(is)*, de sigur abreviată și cel puțin cu o ligatură A și N, precum și cel puțin un semn de cifră, fără îndoială L. La sfârșitul acestui rând, găsim iarăși o lipsă de cca 5 cm. După literele dela sfârșit, RAMID, ni se impune toponimicul *Ramidava*, deci cele trei litere dela sfârșit, AVA, încap tocmai bine în cei 5 cm lipsă. În r. 5, la început, ni se impune întregirea *militarit*, foarte probabil scris întreg, întru cât, înafară de M, toate celelalte litere ocupă spațiu puțin, iar A cu V era poate legat. Dela sfârșitul rândului lipsesc cca 5 cm, iar ultima literă păstrată este C. Deoarece înainte de această literă este un nume de femeie C (aia) *Valeria*, litera C trebuie să fie inițiala cuvântului *coniux*, scris abreviat *con*. Dela începutul rândului 6 lipsesc 9 cm, iar contextul acestui rând cere în acest spațiu cuvântul *vixit*, care de obicei se scrie abreviat *vix*. Deci, trebuie să admitem că, înafară de acest cuvânt, mai era un altul, poate ca epitet pe lângă *coniux*, de pildă *car(issima)*, scris abreviat. La sfârșitul rândului, după litera E, păstrată, se impun în mod necesar literele ODEM, pentru cuvântul *odem*, care umplu tocmai bine spațiul de 7 cm. Începutul și sfârșitul rândului 7 este mai greu de reconstituit. În acest loc, trebuie să ne mulțumim numai cu ideea care se desprinde din cuvintele păstrate pe piatră, *ab eo in conubio*, anume cam în forma aceasta că a trăit atâția ani cu el în căsătorie. În ultimul rând, fără îndoială, sunt numele celor care au pus monumentul, adică . . . s et C. Val(erius) Valentin[us]. Ei sunt, fără îndoială, copiii defuncților. Deci, la primul, putem întregi C. Val(erius), pentru *praenomen* și *nomen*, rămânând nesigur numai cognomenul. În cazul acesta însă, avem și *praenomen* și *nomen*ul tatălui, C. Val(erius). În armata romană era obiceiul ca, la încorporare, să se dea recruților de drept peregrin nume romane, și anume, din acelea care făceau aluzie la forță, la voinicie, cum este cazul nostru cu *Valerius* și *Herculanus*. În ceea ce privește *praenomen*ul, sigur că nu se alegea, ci se dădea unul din cele mai obișnuite, și Caius era printre acestea.

Inscripția se termina, probabil, cu una din formulele care exprimă evenimentul ridicării monumentului, ca de pildă : *piis (simis) par(entibus)* sau *par(entibus) benemerentibus f(acriendum). c(uraverunt)*.

Așa dar, inscripția noastră, întregită astfel, spune :

*D (is) M (anibus)*

[C. Val(erius) Her]culanus vet(eranus) exstatore  
[prae]f[ec]ti alae II Aravacor[um]  
[vix(it) ann(is) LX?] X; natus vico Ramid[ava]  
[militarit] ann(is) XXVI. C (aia) Valeria c[on]iux  
[car(issima) vix(it)] ann(is) LX; nata loco e[odem]  
[ . . . . . ] ab eo in conubio ann(is) . . .  
[C. Val(erius) . . . . .] s et C. Val(erius) Valentin[us]

[*filii par(entibus) b(ene) m(erentibus) f(aciendum) c(uraverunt)*] ?

adică

Zeilor Mani

C. Valerius Herculanus, veteran, fost stator al prefectului alei II de Aravaci, a trăit 70 (sau 60) ani; născut în satul Ramidava, a făcut serviciul militar timp de 26 ani. Caia Valeria soția lui iubită a trăit 60 ani; născută în același loc [a trăit cu el în căsnicie atâția ani] ?

C. Valerius . . . s și C. Valerius Valentinus fii au îngrijit să se facă (monumentul) pentru părăinții lor care au binemeritat.

În ceea ce privește data monumentului, după forma literelor, îngrijită și afectând chiar eleganța, și după execuția reliefului, ea poate fi fixată, cu aproximație, în timpul Antoninilor, poate chiar pe la începutul jumătății a doua a sec. II, fiind confirmată și de faptul că avem de a face, după cum vom vedea, cu o recrutare locală, obicei care se introduce în armata romană începând dela Hadrian.

Din informațiile pe care le cuprinde această inscripție, ceea ce trebuie să ne rețină atenția în primul rând, este numele satului natal al veteranului nostru, adică *Ramidava*. Cred că nu ne putem gândi la o altă *Ramidava* decât la aceea menționată de Ptolemeu (III, 8). V. Pârvan situează această localitate în Moldova sud-vestică. Aici situează el, tot după Ptolemeu, și pe Contensii celtici, ceea ce ar explica și partea întâia — *Rami* — a numelui getizat<sup>1</sup>. Deci, prin această inscripție, ni se confirmă, în primul rând, numele *Ramidava*, cunoscut până acum numai dela Ptolemeu, al unei așezări getice din Nordul Dunării. Apoi, corpul de trupă în care Herculanus și-a făcut serviciul militar, *ala II Aravacorum*, își avea garnizoana, înființată de Traian, la Carsium, actuala Hârșova, deci în provincia Moesia Inferior<sup>2</sup>. Faptul că Herculanus este recrutat din teritoriul dela Nordul Dunării, înseamnă că acest teritoriu făcea parte din imperiul roman în calitate de teritoriu provincial, iar nu clientelar, căci în teritoriile clientelare, Romanii nu făceau recrutări<sup>3</sup>.

Deoarece pe de altă parte, în inscripție se spune: *natus vico Ramidava*, fără altă specificare, înseamnă că *vicus Ramidava* ținea de Moesia Inferior; în cazul când ar fi fost vorba de altă provincie, acest fapt ar fi fost menționat. În felul acesta, inscripția noastră capătă o importanță deosebită, deoarece aduce noi precizări cu privire la caracterul raporturilor juridice între teritoriul dela Nordul Dunării moesice — câmpia munteană, cu Sudul Moldovei — și imperiul roman.

Încă din 1877 De la Berge<sup>4</sup>, bazat pe inscripția descoperită la Gherghina<sup>5</sup>, emite ipoteza că teritoriul dela Nordul Dunării de Jos se găsea sub guvernarea Moesiei, nu a Daciei. A. v. D o m a s z e w s k i, ținând seama de prezența unei linii vamale pe Olt și de așezarea lagărelor celor trei legiuni la *Novae*, *Durostorum* și *Troesmis*, adică în punctele din care supravegherea câmpiei nord-dunărene se putea face cu mare eficacitate, și, în sfârșit, ținând seama e drept, de puținele monumente romane, dar care arată că paza acestei regiuni se făcea de către trupele Moesiei Inferioare, confirmă pe deplin ipoteza lui De la Berge<sup>6</sup>. Această părere a fost acceptată și de ceilalți istorici mai vechi, care s'au ocupat de provinciile romane dela Dunărea de Jos<sup>7</sup>.

Intre timp, un nou document a venit să precizeze această chestiune. Astfel, un papyrus din Egipt — *pridianum cohortis I Hispanorum veterana* — publicat de Hunt<sup>8</sup>, apoi de G. h. Cantacuzino<sup>9</sup>, arată că teritoriul dela Nordul Dunării moesice, imediat după cucerirea Daciei, era încorporat Moesiei inferioare. Ne vom opri puțin asupra acestui document, întru cât concluziile lui Cantacuzino pe care le considerăm juste, au fost contestate<sup>10</sup>. Documentul este o situație la zi (*pridianum*) a cohortei I Hispanorum veterana, care pe la începutul sec. II e. n. avea garnizoana în Moesia inferioară. Firește că schimbările produse în efectivul trupei s'au petrecut într'un timp mai îndelungat, fiind notate pe rând, într'un registru, în ordinea lor cronologică, nu pe categorii, cum sunt în *pridianum* ajuns până la noi. Deci, acest *pridianum* ar fi o situație pentru raport, extrasă din registrul zilnic al cohortei și întocmită pe categorii. Astfel, în afară de cele 9 rânduri care lipsesc, este vorba, în cele 9 rânduri care urmează, de soldații liberați în anul 102, singura dată precisă păstrată în document. Se dă apoi efectivul trupei la Calendele lui Ianuarie. După aceea, se semnalează (r. 29—38) soldații decedați după Calendele lui Ianuarie, se face totalul deceselor și al celor rămași. Urmează apoi (r. 39—52) categoria celor plecați dela corp pentru totdeauna, fie că au fost mutați în alt corp, fie că au fost uciși, sau dați ca morți. La sfârșit, se totalizează absenții și prezenți. Ultima categorie este aceea a celor absenți temporar, trimiși în diferite misiuni. Intre aceștia se face o deosebire: cei trimiși în afara provinciei și cei trimiși în interiorul provinciei. După enumerarea celor dintâi (r. 53—58), în r. 59 se face totalul prin expresia: *Summa ap-sentes extra provinciam*... Dar nu se mai dă aici, ca după fiecare categorie, și totalul celor prezenți, ci în rândul imediat următor stă, ca titlu al părții a doua a acestei categorii, expresia „*intra provinciam*”, după care urmează menționarea răspândirilor din interiorul provinciei (r. 61—74). La urmă (r. 75—76), se face totalul general al celor absenți temporar din ambele subdiviziuni ale acestei categorii, *summa vera que apsen[s] erat*, apoi totalul celor rămași (*reliqui praesentes*) (r. 77—80).

Să vedem acum care este valabilitatea informațiilor pe care ni le aduce acest document. În primul rând, credem că poate fi acceptată data propusă de Cantacuzino, 110—117, și contestată de C. Daicoviciu<sup>11</sup>. În orice caz, această dată este în mod sigur posterioară cuceririi și transformării Daciei în provincie romană, pentru că în r. 44 se vorbește de transferarea unui soldat în armata dacică (*translatus in exercitum dacicum*), iar o armată dacică nu putea să existe decât după constituirea provinciei Dacia. Mai mult, noi înclinăm să împingem ultimul termen al lui Cantacuzino până la 118, pentru că se vorbește în *pridianum* de *latrones (occisus a latronibus)* (r. 14) și de o expediție în Nordul Dunării (*trans Danuvium in expeditionem*) (r. 65), evenimente despre care știm că au avut loc în timpul răscoalei Dacilor, ajutați de Iazigi și Roxolani, imediat după moartea lui Traian.

Informațiile referitoare la câmpia munteană și la Sudul Moldovei sunt cuprinse în rândurile referitoare la grupa a doua din categoria de deplasări temporare, adică la acelea din interiorul provinciei. Am văzut că acestea au în frunte, ca titlu, cuvintele *intra provinciam*. Deci, trebuie să înțelegem că toate localitățile menționate în aceste rânduri fac parte din provincia Moesia Inferior<sup>12</sup>. Intre ele, unele se găsesc la Nordul Daciei —

*Piroboridava*, *Boridava* și de trei ori *trans Danuvium* pentru trei misiuni diferite. Dintre aceste localități numai *Boridava* — dacă este aceeași cu *Buridava* de pe Olt, din Dacia — nu se află pe teritoriul despre care vorbim și deci micșorează valabilitatea informațiilor pe care ni le dă *pridianum*. S'ar putea însă să fie vorba despre o altă localitate, cu nume identic, sau, mai de grabă, s'ar putea să fie o copiere greșită, după registru, a unui alt nume, poate chiar *Ramidava*. Pentru *Piroboridava* însă nu rămâne nicio îndoială. Ea a fost localizată pe baza lui Ptolemeu în Sudul Moldovei<sup>13</sup> și identificată de R. Vulpe cu Poiana<sup>14</sup>. Textul documentului spune că s'a trimis un detașament în garnizoană în această localitate (*Piroboridavae in praesidio*) (r. 63), ceea ce confirmă concluzia trasă din prezența titlului *intra provinciam* în fruntea misiunilor înșirate sub el, anume că această localitate se află pe teritoriu provincial. Pe teritoriu clientelar, armata romană nu pătrundea decât cu ocazia vreunui războiu și în niciun caz nu avea garnizoane permanente, pe un astfel de teritoriu. În ceea ce privește cele trei misiuni peste Dunăre (*trans Danuvium*), în *expeditionem* (r. 65) *ad annonam* [m] *r[epet] endam* (r. 67) și *exploratum* (r. 68), credem că expresia *trans Danuvium* nu indică în mod obligatoriu faptul că teritoriul dela Nordul Dunării, Muntenia și Moldova de Jos, nu este teritoriu provincial, ci clientelar, sau un fel de protectorat<sup>15</sup>, ci ea servește numai ca o indicație topografică în cuprinsul aceleiași provincii. În același sens este întrebuințată o astfel de expresie și în r. 56 (*trans M. r. m. equatum*), unde, după lectura propusă, este vorba de râul *Margus* sau *Marus* din Moesia Superior<sup>16</sup>. Prima și a treia misiune (în *expeditionem* și *exploratum*) au un caracter războinic și ar trebui puse în legătură cu evenimentele din jurul anului 118, ceea ce ne-a și făcut să înclinăm pentru o datare a documentului în această vreme. Cealaltă misiune, a doua după ordinea din document, este foarte importantă, prin informația pe care ne-o dă. În adevăr, documentul spune că a fost trimis un detașament ca să adune *annona*, cota de produse agricole din teritoriul de peste Dunăre, și termenul întrebuințat pentru această acțiune este un verb cu prefixul *re* (*repetendam*, *repscendam*, etc.)<sup>17</sup>, ceea ce înseamnă că această *annona* se aduna regulat, la anumite termene, și aceasta nu se putea face decât tot într'un teritoriu provincial.

Prin urmare, după acest *pridianum*, teritoriul dela Nordul Dunării moesice (*trans Danuvium*), adică câmpia munteană și Sudul Moldovei, se aflau înăuntrul provinciei (*intra provinciam*), cu alte cuvinte făcea parte integrantă din provincia Moesia Inferior.

Inscripția noastră confirmă și precizează informațiile din *pridianum*. Din fraza „*natus vico Ramidava*” se desprinde clar faptul că Romanii făceau recrutări de soldați în acest teritoriu, recrutări care nu se puteau face decât într'un teritoriu provincial, care era organizat după sistemul roman în *vici*, grupați de sigur în districte, *territoria*, cu caracter comunal. De fapt, aceste *territoria* mai sunt documentate de o altă inscripție găsită la Șendreni și datată pe vremea Antoninilor, în care este vorba de un L. Julius Iulianus *quinquennalis*, care ridică un monument în cinstea lui Hercules învingătorul, locul fiind dat de *ordo decurionum*<sup>18</sup>. Este drept că numele de *territorium* nu este pomenit în această inscripție, însă magistratura *quinquennalis* nu se găsește decât în fruntea unei organizații comunale, de caracter urban sau numai rural<sup>19</sup>. Până acum, nu avem niciun indiciu

atestând existența unui *municipium* ori *colonia* în Sudul Moldovei. De altfel, chiar dacă s'ar dovedi mai târziu, aceasta nu exclude existența unui *territorium*, ci dimpotrivă, deoarece orice comună urbană avea și un teritoriu rural în administrația ei. Deocamdată însă, noi putem să admitem caracterul rural al acestui teritoriu, compus din mai mulți *vici*, cu reședința în cel mai însemnat dintre ele, de sigur în așezarea civilă dela Barboși după părerea lui V. Pârvan<sup>20</sup>.

Așa dar, nu începe nicio îndoială că Ramidava, în calitatea ei de *vicius*, făcea parte dintr'un *territorium*. Deocamdată însă nu putem ști dacă acest *territorium* se afla sub directă conducere a unei autorități militare din vreun castru aflător în cuprinsul lui, sau ajunsese la forma autonomă a unui *territorium* quasi-municipal. Nu am făcut cercetări, în această direcție, în regiunea de care ne ocupăm. Dar numele de *vicius* la Romani avea un conținut juridic: numai acele așezări omenești care aveau și populație romană purtau numele de *vicius*. Așezările pur indigene erau lăsate de Romani cu vechea lor organizare și nu puteau lua numele de *vicius*. Prin urmare, putem concluda că în Ramidava, ca și în alți *vici* din *territorium*, exista o populație romană. De sigur însă că această populație nu era nici prea numeroasă și nici adusă pe calea colonizării. Ea pătrunsese aici treptat, din proprie inițiativă, urmărind să se îmbogățească prin tot felul de afaceri, sau prin exploatare agricolă și, fără îndoială, se stabilise mai mult în apropierea vreunui lagăr roman. Majoritatea așezărilor indigene au rămas atunci, de sigur, cu vechea lor organizare, fiind supuse prin autoritatea militară sau civilă a teritoriului, la anumite obligații fiscale și militare față de imperiu.

În ceea ce privește localizarea Ramidavei, dat fiind că este *vicius*, nu putem spune decât că ea trebuie să fi fost în apropierea unui *castru*. Până acum însă, noi nu cunoaștem în Nordul Dunării decât *castrul* dela Barboși și dela Pina Pietrei, pe malul Dunării. În regiunea dealurilor, în urma cercetărilor făcute de G. h. Ștefan, a fost identificat în mod sigur, cel dela Drajna-de-Sus<sup>21</sup>. Dacă localizarea Ramidavei, de către M. Macrea<sup>22</sup>, pe Valea Teleajenului poate fi acceptată, atunci ea ar putea fi în apropiere de acest din urmă castru.

În sfârșit, ne mai rămâne acum să vedem când a fost anexat de Romani acest teritoriu nord-dunărean și de ce a fost încorporat Moesiei Inferioare.

Pe baza inscripției lui Plautius Silvanus<sup>23</sup>, guvernatorul Moesiei între 57—64, V. Pârvan susține că toată această regiune a fost anexată Moesiei în timpul acestui guvernator, însă sub forma unor mici regate clientelare, supuse supravegherii stricte a Romanilor (*Getica*, p. 129, 656). De asemenea, Pârvan îi atribuie lui Silvanus și valul care taie Moldova de Sud și Basarabia până la Marea Neagră<sup>24</sup>. Scopul acestui val ar fi fost acela de a separa micile state clientelare de Nordul barbar neanexat (*Getica*, p. 129). Este drept că se poate vorbi de legături clientelare între Sudul și Nordul Dunării pe timpul lui Plautius Silvanus, dar nu și de o anexare, pentru că legăturile clientelare erau rezultatul unui contract bilateral, în care cu greu putem admite că s'ar fi consimțit la o anexare. Apoi, valul din Sudul Moldovei în această vreme era inoperant, căci flanelul lui stâng era descoperit față de Dacia din Transilvania.

Despre o anexare a acestui teritoriu nu se poate vorbi decât pe timpul lui Traian, după cucerirea Daciei. Toate monumentele descoperite până

acum pe acest teritoriu datează dela Traian încoace. Însăși transformarea Daciei în provincie romană cerea oarecare măsuri de organizare și în teritoriul dela Răsăritul ei. În acest scop, Traian anexează acest teritoriu Moesiei Inferioare și îl delimitează față de barbarii dela Nord-Est prin valul amintit. Numai prin închiderea perfectă a teritoriului roman, acest val poate avea un rol, fiind rezemat cu un capăt pe provincia romană Dacia, iar cu celălalt pe Mare<sup>25</sup>. Faptul că valul n'are caracter de fortificație, și deci nu era nici sub ocupație militară, se explică și prin aceea că Traian, în același timp, stabilise raporturi clientelare cu Roxolanii care, în schimbul unor subsidii anuale, își luaseră obligația să apere granița în această parte<sup>26</sup>.

Motivele care l-au făcut pe Traian să încorporeze acest teritoriu Moesiei Inferioare, iar nu Daciei, credem că pot fi de două feluri: politice și strategice-militare. Fără îndoială că Romanii, când au stabilit hotarul imperiului la Dunăre, au căutat să stabilească în același timp și legături politice cu populația din imediata vecinătate cu Nordul Dunării. Mai ales pentru efectuarea în bune condiții a transporturilor pe Dunăre, devenită o arteră principală de comunicație a imperiului, au trebuit să-și creeze o zonă de influență în stânga Dunării. Primul document care ne informează despre aceste legături este inscripția lui Plautius Silvanus amintită mai sus. Faptul că Silvanus înapoiază regilor Bastarnilor, Roxolanilor și Dacilor pe fiii lor captivi sau scăpați dela dușmani (*regibus Bastarnarum et Roxolanorum filios, Dacorum fratrum captos ant hostibus ereptos remisit*), înseamnă că Romanii erau în raporturi politice cu acești regi. Ele de sigur, nu puteau fi decât raporturi clientelare. Mai târziu, Tacit (*Hist.* III, 46), povestind invazia Roxolanilor și Dacilor în Moesia în anul 69, vorbește despre „*Dacorum gens numquam fida*”, ceea ce înseamnă că existau oarecare tratate între Romani și Daci, pe care aceștia din urmă le-au călcat. În sfârșit, o știre din Iordanes (*Get.* XIII, 76), referindu-se tot la Daci și la aceeași epocă, „*foedus solventes ripam Danubii vastaverunt*”, ne informează mai precis despre existența unor raporturi clientelare, *foedus*, între Romani și Daci<sup>27</sup>.

Prin urmare Dacii, sau cel puțin triburile dace din imediata vecinătate a Dunării, erau în legături clientelare cu imperiul, cel puțin de pe timpul lui Plautius Silvanus. Aceste legături, bineînțeles, erau supravegiate direct de către administrația și comandamentul militar al Moesiei, care, timp de o jumătate de veac, reușise să cunoască întreaga situație dela Nordul Dunării. Credem că acesta este unul din motivele politice care l-au determinat pe Traian să încorporeze această regiune la Moesia Inferioară. Poate, însă, să fi fost mai important celălalt motiv cu caracter strategic-militar.

Dacă în partea de Apus a Moesiei hotarul natural al Dunării putea fi schimbat cu un alt hotar tot natural, cetatea Transilvaniei, în partea de Răsărit însă, la Nord de Dunăre, nu exista niciun hotar natural. De aceea, Traian a păstrat limesul militar la Dunăre și chiar l-a întărit mai mult, aducând aici trei legiuni, I Italica la Novae (Șiștov), XI Claudia la Durostorum (Silistra), V Macedonica la Troesmis (Iglița), iar între lăgărele lor a adus o mulțime de corpuri auxiliare. Pe celălalt mal al Dunării s'au fortificat doar câteva puncte — capete de pod, ca cel dela Barboși, Pina Pietrei, iar în interior au instalat câte o mică garnizoană numai în centrele mai importante, ca cea dela Priroboridava, cu caracter mai

mult polițienesc, pentru asigurarea exploatării. Pacea înafară era asigurată prin tratate clientelare încheiate cu Roxolanii dela graniță.

Prin urmare, vechile legături politice între Nordul și Sudul Dunării de Jos, precum și necesitățile strategice militare au impus încorporarea câmpiei muntene și Sudului Moldovei și Basarabiei la Moesia Inferioară.

Dar acest teritoriu nu putea fi lăsat în afara hotarelor imperiului mai ales din punct de vedere economic. Bogăția agricolă a câmpiei nord-dunărene era cunoscută încă de pe timpul lui Alexandru al Macedoniei<sup>28</sup>. Pe de altă parte, sursele destul de sărace în produse agricole din Moesia Inferioară erau insuficiente pentru întreținerea unei armate atât de numeroase, îngrămădită în această provincie, astfel încât încorporarea teritoriului bogat din Nordul Dunării era pentru Romani și o necesitate economică<sup>29</sup>.

Faptul că această regiune, anexată Moesiei Inferioare, n'a fost colonizată de Romani, nu constituie un argument împotriva caracterului ei provincial. Cazuri de acestea se găsesc chiar în interiorul imperiului, de pildă în Alpi, Dalmația, Dardania, Tracia, etc.<sup>30</sup>. Și aceste cazuri nu sunt întâmplătoare, ci voite, reprezentând un rezultat al politicii imperiale romane în provincii. Guvernul imperiului roman nu urmărea romanizarea integrală a provinciilor, căci ar fi lipsit statul de recrutări excelente<sup>31</sup>; principiul călăuzitor al acestei politici era de a supune provinciile, prin sângele vărsat tot de provincii, *provinciarum sanguine provincias vinci* (Tacit., *Hist.* IV, 17). Cu atât mai mult, deci, au lăsat Romanii regiunea din Nordul Dunării moesice neromanizată, cu cât ea se afla la graniță deschisă, fără obstacole naturale, și procura imperiului nu numai soldați viguroși, dar și bunuri materiale pentru întreținerea armatei.

## NOTE

<sup>1</sup> V. Părvan, *Getica*, p. 261 cf. și p. 253 și 285.

<sup>2</sup> V. Părvan, *Desc. nouă în Scythia minor*, p. 487 și urm.

<sup>3</sup> Johannes Klose, *Roms Klientel-Randstaaten am Rhein und an der Donau*, 1934, p. 74, 132, 133, 139, 140.

<sup>4</sup> De la Berge, *Essai sur le règne de Trajan*, p. 56, note 5. „... le Bas-Danube était, aussi bien que la ville de Tyras sur le Dniester (Henzen, Nr. 6429) placé dans le gouvernement de Mésie et non dans celui de Dacia”.

<sup>5</sup> C.I.L., III, 777; cf. V. Părvan, *Castrul dela Poiana*, *Analele Acad. Rom.* t. XXXVI, Mem. Sect. Istorie, p. 114.

<sup>6</sup> A. v. Domaszewski, *AEM.* XIII, 1890, p. 136 și urm. „Die Frage erscheint daher wohl berechtigt, ob die grosse Vallaehi nicht zu dem niedermoesischen Militärrückmando gerechnet wurde, also keinen Theil der dachischen Provinz bildete”. Cf. idem, *Rhein. Museum*, XLVIII, 1898, p. 242.

<sup>7</sup> Brandis, in *R.E.*, IV, s. v. *Dacia*, col. 1969; E. Filow, *Die Legionen der Provinz Moesia*, p. 4; Van der Weerd, *Trois légions romaines du Bas-Danube*, p. 47, etc.

<sup>8</sup> A. S. Hunt, *Raccolta di scritti in onore di Giacomo Lombrosio*, 1925, p. 265—272.

<sup>9</sup> G. Cantacuzenc, *Un papyrus latin relatif à la défense du Bas-Danube*, *Revue historique du Sud-Est européen*, 1928, p. 38—74.

<sup>10</sup> G. Daicoviciu, *Dacia*, *Anuarul Inst. St. Cl.*, Cluj, II, 1933—1935, p. 251, Nota 1, crede că datarea lui Cantacuzino, 110—117, este prea târzie și propune ca datarea timpul imediat de după cel de al doilea războiu dacic, sau poate chiar în cursul acestor războaie. Rândul 60 (*intra provinciam*) crede că se referă la ceea ce precedă, nu la ceea ce urmează. Despre Piroboridava și Boridava (r. 63—64) spune că nu se mai poate susține că fac parte din „Moesia Inferior”. Din expresia „*trans Danuvium in expeditionem*” deduce că Muntenia și Moldova de Jos, la care se referă expresia, nu sunt provincii romane.



<sup>11</sup> C. Daicoviciu, *l. c.*, p. 251.

<sup>12</sup> Credem că este un lapsus la C. Daicoviciu, *l. c.*, când spune că *intra provinciam* se referă la rândurile precedente, pentru că în acele rânduri este vorba de misiuni în afara provinciei și se încheie cu totalul celor absenți *extra provinciam*.

<sup>13</sup> V. Pârvan, *Getica*, p. 267.

<sup>14</sup> R. Vulpe, *Piroboridava. Viața Românească*, XXVIII, 1931, p. 17 și urm.

<sup>15</sup> C. Daicoviciu, *l. c.*, și R. Vulpe, *l. c.*, p. 16, *Rev. Arh.*, XXXIV, p. 237 și urm.

<sup>16</sup> G. Cantacuzino, *l. c.*, p. 49.

<sup>17</sup> *Idem*, p. 68.

<sup>18</sup> V. N. Velichi, *Necropola și altarul votiv dela Sordaru (Sendrent) jud. Covurlui (cu adausul lui V. Pârvan)*, *Bul. Com. Mon. Ist.*, 1912, p. 12 și urm. Herculi Victori L. Iul(ius) Iulianus. qui et Rundacio, q(uin) q(uennalis) ex voto posuit; l(ocus) d(atus) ex de(creto) or(dinis).

<sup>19</sup> V. Pârvan, *Cetatea Ulmetum*, *Anal. Acad. Rom.*, t. XXXIV, *Mem. Secf. Ist.*, p. 575.

<sup>20</sup> V. Pârvan, *Castrul roman dela Poiana*, *Anal. Acad. Rom.*, t. XXXVI, *Mem. Secf. Ist.*, p. 103 și urm.

<sup>21</sup> Gh. Ștefan, *Le camp romain de Drajna-de-Sus*, *Dacia*, IX-X, 1945-1947, p. 115 și urm.

<sup>22</sup> M. Macrea, *Cumidava*, *Anuarul Inst. Șt. Cl.*, IV, 1941-1942, p. 25; cf. și recenziia de R. Vulpe, *Balcenia*, VII, 1, 1944, p. 181.

<sup>23</sup> *C.I.L.*, IV, 3608.

<sup>24</sup> V. Pârvan, *Castrul dela Poiana*, p. 119-120.

<sup>25</sup> R. Vulpe a încercat să-l dateze în sec. IV, atribuindu-l lui Atanarie V. *Studii și Cercetări de Istorie Veche*, II, 1950, p. 163 și urm.

<sup>26</sup> Johannes Klose, *l. c.*, p. 127 și urm.

<sup>27</sup> Johannes Klose, *Roms Klientel-Randstaaten am Rhein und an der Donau*, *Hist. Untersuchungen*, 14 Heft, 1934, p. 124 și urm.

<sup>28</sup> Arrian, *Anabasis*, I, 14; cf. V. Pârvan, *Incepăturile vieții romane la Gurile Dunării*, p. 54, și *Getica*, p. 99 și urm., 132 și urm.

<sup>29</sup> Cf. M. Rostowzew, *Storia ec. e sociale dell'impero rom.*, p. 286; E. Green, *Klein-asien u. der Ostbalk. in der wirtschaftl. Entwicklung der röm. Kaiserzeit*, 1941, p. 139.

<sup>30</sup> Cf. M. Rostowzew, *l. c.*, p. 230, 276, 281.

<sup>31</sup> Rostowzew, *l. c.*, p. 276.

## O INSCRIPȚIE INEDITĂ DIN HISTRIA

PLÂNGERILE ȚĂRANILOR BĂȘTINAȘI DE PE TERITORIUL HISTRIAN  
ÎMPOTRIVA APĂSĂRII ROMANE

DE

IORGU STOIAN

În cunoscuta sa definiție a istoriei—devenită clasică — tov. Stălin, dezvoltând și sintetizând, în mod genial, învățăturile lui Marx-Engels-Lenin în această privință, a fixat, în același timp, și sarcina de bază a oricărei cercetări istorice cu adevărat științifice. „... *Istoria dezvoltării societății* — spune tov. Stălin — *este, înainte de toate, istoria dezvoltării producției, istoria modurilor de producție care se succed de-a-lungul reaccțiilor, istoria dezvoltării forțelor de producție și a raporturilor de producție dintre oameni. Prin urmare, istoria dezvoltării sociale este totodată istoria a înșiși producătorilor de bunuri materiale, istoria maselor celor ce muncesc, care sunt forțele fundamentale ale procesului de producție și care produc bunurile materiale necesare existenței societății. Prin urmare, știința istoriei, dacă vrea să fie adevărată știință, nu mai poate să reducă istoria evoluției sociale la acțiunile regilor și șefilor de armată, la acțiunile „cuceritorilor” și ale „subjugătorilor” de state, ci trebuie, înainte de toate, să se ocupe cu istoria producătorilor de bunuri materiale, cu istoria maselor celor ce muncesc, cu istoria popoarelor”<sup>1</sup>. Nu mai este nevoie, credem, să subliniem că această învățătură a tov. Stălin, devenită îndreptar pentru toți adevărații istorici, este, în același timp, un aspru rechizitoriu al aproape întregii istoriografii burgheze, care s’a ocupat, aproape exclusiv, tocmai de acțiunea regilor și șefilor de armată, de acțiunile „cuceritorilor” și „subjugătorilor” de state, neglijând istoria producătorilor de bunuri materiale, istoria maselor celor ce muncesc, istoria popoarelor. Au fost, de sigur, și unele excepții, de pildă — ca să ne referim la istoria Patriei noastre — un Nicolae Bălcescu sau Mihail Kogălniceanu, care, cu o sută de ani în urmă, atrăgeau atenția, în termeni juști, asupra adevăratului obiect al istoriei. Linia trasată de ei a rămas, însă, în general, fără urmare, așa încât, cu toate progresele tehnice și faptice reale, istoriografia burgheză nu ne-a lăsat o istorie adevărat științifică a României<sup>2</sup>. Situația este cu deosebire gravă în ceea ce privește istoria veche a Patriei noastre, mai ales în timpul orânduirii sclavagiste, unde — așa cum observă Acad. Mihail Roller — „*Istoriei și arheologii, care au slujit interesele burgheziei și moșierimii, au stu-**

*diat în mică măsură dezvoltarea societății omenesti pe teritoriul Daciei înainte de ocuparea romană și pe teritoriul neocupat de Romani din Moldova și Valahia de Est. În schimb, ei au dezvoltat cultul Romei. Se vorbea despre una din „minunile care au fericit poporul și care constă în faptul că împărăția romană a biruit pe Daci”. „Istoricii burgheziei au acordat o atenție deosebită studiului dezvoltării societății pe teritoriul Daciei ocupat de Romani, exagerând rolul ocupanților romani și ignorând aproape cu tot rolul populației autohtone, care a trăit și luptat pe aceste meleaguri”<sup>3</sup>. Evident că s'a putut și se poate invoca sărăcia izvoarelor de tot felul privind istoria și frământările masselor producătoare din acea vreme. Această sărăcie, care, în oarecare măsură este reală, din motive ușor de înțeles, este totuși relativă, așa cum au arătat-o clar, pentru așezări asemănătoare, cercetările istoricilor sovietici; ceva mai mult, ea a fost alimentată artificial, prin felul cum au fost concepute și dirijate la noi, de pildă, cercetările arheologice. Aceste cercetări au vizat, în primul rând, dacă nu exclusiv, așezările urbane, care prin natura lor — cel puțin în epoca romană — erau locuite mai ales de păturile privilegiate ale clasei dominante, care erau prea puțin sau deloc producătoare. Descoperirile privitoare la viața satelor, care cuprindeau totuși marea majoritate a populației și erau locuite, în primul rând, de autohtoni, au fost, de cele mai multe ori, întâmplătoare, ca la Histria, de exemplu, unde toate inscripțiile cu acest caracter au fost găsite cu ocazia săpăturilor din cetate<sup>4</sup>. Ceea ce este și mai caracteristic pentru metoda de lucru, măcar a unora din reprezentanții arheologiei burgheze dela noi, este faptul că, chiar atunci când, din întâmplare, s'a dat peste un document important privind viața poporului autohton, sau s'a trecut cu vederea tocmai partea cea mai importantă, adică aceea care formează conținutul real al istoriei, de care vorbeam mai sus, sau a fost pur și simplu ținut secret; aceasta, când n'au fost cumulate ambele practici, cum este cazul cu documentul care face obiectul studiului nostru.*

Printre monumentele epigrafice —cele mai multe fragmentare--depozitate, alături de descoperiri de altă natură, în laboratorul muzeului din Histria, a fost, am putea spune, redescoperită o parte importantă dintr'un cip, sau poate un altar, de dimensiuni apreciabile, scris pe trei din cele patru fețe ale sale. Descoperit, nu știm precis în ce an — poate în 1934 — „în construcțiile bizantine, vecine templului Afroditei”<sup>5</sup>, el este încă — după știința noastră — inedit, deși a făcut obiectul unei comunicări în străinătate, cunoscută de noi numai dintr'un rezumat<sup>6</sup> și din unele aluzii<sup>7</sup> sau comentarii<sup>8</sup>, de altfel nu totdeauna juste, după cum vom avea ocazia să arătăm în cursul acestei lucrări. Mai mult decât atât, referindu-ne numai la inscripția de care ne ocupăm, deși într'una din aluziile amintite se vorbește de un inventar, acesta n'a fost găsit nicăiri, cum n'au fost găsite nici jurnalele de săpături, ceea ce ar fi fost de mare folos pentru săpăturile ulterioare, iar, în cazul nostru, ar fi precizat, dela început, condițiile și locul descoperirii, pe care le-am aflat numai cu greu și, am putea spune, întâmplător. Totuși, până acum, n'am putut lămuri rostul inventarierii inscripției noastre, în inventarul pomenit, sub două numere (Nr. B 1016 și C1), fragmentul mic, presupus de Polonic ca aparținând blocului principal, nepărându-i-se — cel puțin deocamdată — că ar oferi deslegarea problemei. Ne vom mărgini deci numai la monumentul amintit, urmând a relua problema cu ocazia campaniei de săpături din anul acesta<sup>9</sup>.




Fig. 1



Fig. 2



Fig. 3

Aşa cum am spus, este vorba de un bloc de calcar galben, de formă paralelipipedică, cu baza un pătrat, spart atât sus cât şi jos, înafară de alte spărturi laterale (vezi fig. 1, 2 şi 3). Înalt — în starea lui de astăzi, şi anume în partea cea mai bine păstrată, adică pe faţa din mijloc dintre cele scrise — de cca 61 cm. Faţa din dreapta — vorbim mereu de feţele scrise — are aproape aceeaşi înălţime, fiind retezată atât sus, cât şi jos, cam pe aceeaşi linie cu faţa amintită mai înainte. Dimpotrivă, faţa din stânga (scrisă) are păstrată numai o înălţime de cca 56,5 cm, diferenţa până la 61 cm fiind împărţită, în mod aproape egal, între partea de sus şi cea de jos. În ceea ce priveşte faţa nescrisă, cam dela mijlocul interior al pietrei, mai mult de jumătate în lăţime şi cam 10—15 cm în înălţime spre partea superioară, are o mare aşchie sărită. Evident că înălţimea reală a pietrei este greu de precizat. Totuşi, măcar pentru partea scrisă, se poate emite ipoteza, ţinând seama de unele elemente ale inscripţiei şi de înlănţuirea ideilor din ea — chestiuni asupra cărora vom reveni mai departe — că ea nu depăşea cu mult 70—75 cm. Lăţimea feţelor pietrei este — aşa cum am arătat — aproape aceeaşi, dacă nu chiar aceeaşi, pentru toate feţele, şi anume 46,5 cm, după cum am putut preciza, luând ca punct de plecare faţa scrisă din dreapta, cea mai bine păstrată în această privinţă. De altfel, în general, această faţă, lăsând la o parte dificultăţile de lectură, provenite din faptul că, în multe părţi, ea se prezintă destul de şlearsă, este cea mai bine păstrată, neavând lipsuri mai serioase decât în primele trei rânduri. Incolo, nicio altă particularitate, afară de o crăpătură nu prea adâncă, aproape în unghiul obtuz, cu vârful în r. 9 (păstrat), la o distanţă de 20 cm de muchia din dreapta, iar cu capetele laturilor, socotind tot din dreapta, sus la o distanţă de 12,5 cm, jos de 9 cm. În unghiul drept, pe latura de jos a unghiului amintit, dela baza r. 14 şi trecând de baza r. 15, o nouă crăpătură. Dimpotrivă, faţa din mijloc (scrisă) prezintă, în partea stângă, o serioasă spărtură mai mare — o mare aşchie sărită — de cca 11,5 cm, egală, cu mici variaţii, pe întreaga înălţime a pietrei, şi care afectează — după cum vom vedea — şi faţa din stânga. Lăţimea cea mai mare a spărturii, o găsim în partea de jos. În ceea ce priveşte partea din dreapta a aceleiaşi feţe, ea este completă, cu excepţia r. 1, unde se află o spărtură mai mare şi uşoare lipsuri (1—2 litere, în r. 2—4 şi 11—12). În sfârşit, pe faţa din stânga, uşoare spărturi la câteva din rândurile din stânga şi o spărtură serioasă (aşchia sărită) în partea dreaptă, de sus până jos, variind între cca 12 şi 20,5 cm. Mai precis, spărtura este de 15,5 cm în r. 1, merge scăzând până în partea de sus a r. 4, unde ajunge la 12 cm, pentru ca apoi să crească din nou, până jos, ajungând maxima în r. 15 — cca 20,5 cm.

Trecând acum la text, în cea mai mare parte grecesc, el este repartizat astfel<sup>D</sup>: câte 15 rânduri pe cele două feţe laterale şi numai 13 (de altfel din ultimul numai câteva resturi de litere) pe faţa din mijloc; în total, deci, 43 de rânduri, dintre care 38½ în greceşte, 4½ în latineşte. Diferenţa de 2 rânduri în minus, pe faţa din mijloc, se explică prin faptul că, de unde înălţimea literelor este, pe faţa din dreapta, cu variaţii dela rând la rând şi chiar dela literă la literă — între 25—28 mm — iar pe faţa din stânga, începe dela 30 mm, pentru a scădea, treptat, până jos, la 23 mm, dimpotrivă, pe faţa din mijloc, cu unele variaţii dela literă la literă, înălţimea literelor nu scade niciodată sub 28 mm, mai exact, oscilează între 28—32 mm, de multe ori şi din cauza pietrei.

În ceea ce privește ductul literelor, de observat, mai ales: forma lunară a lui  $\Sigma$ ,  $E$ ,  $\Omega$ , ( $C, \epsilon, \omega$ ), apoi forma lui  $M$  ( $\mathcal{M}$ ) — de altfel neconstantă — și a lui  $\Xi$  ( $Z$ ); în sfârșit, variațiile de formă — mai puțin semnificative — ale literelor  $A$  ( $\mathcal{A}, \mathcal{A}$ ),  $\Delta$  ( $\Delta, \Delta$ ) și ( $Y, V$ ). De asemenea, ni se pare demnă de subliniat, pentru urmărirea lecturii, confuzia dintre  $A$  și  $\Lambda$ ,  $\epsilon$  și  $C(\Sigma)$ , respectiv  $\odot$  și  $O$ , provenită din faptul că punctul — singurul semn distinctiv dintre literele fiecărui cuplu — este adesea șters. În sfârșit, ca să terminăm cu această parte descriptivă a scrierii, după cum se poate vedea, scrierea prezintă destul de puține ligaturi, dacă ceea ce ni se prezintă ca atare poate fi numit astfel, strict epigrafic, astfel (fața 1: r. 4  $PA$ ; r. 5  $PA\Delta A$ ; fața 2: r. 4  $C\mathcal{M}II$ ; r. 11  $C\mathcal{M}$ ; fața 3: r. 4  $KAI$ ; r. 8  $KATAM$  o ligatură curioasă  $\alpha$  în r. 13 din fața 1. În ceea ce privește textul latin, de observat numai caracterul particular al lui  $S$  ( $\mathcal{S}$ ).

Totul ar arăta deci că avem de a face cu o scriere relativ târzie, adică datând dela sfârșitul sec. II și începutul sec. III. e. n., mai precis, epoca Severilor (a se vedea, de pildă, V. Părvan, *Histria*, IV, Nr. 31, p. 105, și urm., o inscripție datată 198—201, exact cu aceleași caractere). Dar asupra acestei chestiuni vom reveni mai jos.

Mărginindu-ne deci, deocamdată, la textul inscripției, așa cum ni s'a păstrat, putem citi (vezi fig. 4, 5 și 6)<sup>11</sup>.

În observațiile privitoare la text, așa cum ni s'a păstrat, vom începe cu fața din mijloc, vom continua cu fața din dreapta, pentru a termina cu cea din stânga. Procedura aceasta ne este indicată nu numai de practica obișnuită în scrierea unor astfel de monumente<sup>12</sup>, dar și de înlănțuirea ideilor — după cum vom vedea mai jos — și de prezența rescriptului — în latinește — pe fața din stânga. Avem astfel:

1. Pe fața din mijloc: la începutul r. 1, așa cum se prezintă pe pia-tră, urmele evidente ale unui  $A$ , iar la sfârșitul aceluiași rând, după  $P$ , un  $I$ , urmat de o hastă verticală — socotim noi a unui  $T$  — și de una din has-tele și bara orizontală a unui  $H$ . La începutul r. 2, urmele unui  $C$ , după care s'ar putea să fie o crăpătură ușoară, dar și un semn de punctuație. La sfârșitul aceluiași rând, credem că se pot distinge partea de jos a unui  $K$  și hasta unui  $P$ . În r. 3, urmele literei dela început s'ar putea să fie ale unui  $C$ , dar tot așa de bine ale unui  $T$ ; la sfârșitul rândului, apare clară însă jumătatea unui  $\Lambda$ . Rândurile 4—9 nu prezintă nimic deosebit, afară poate de începuturile r. 5, 8 și 9, unde sunt de observat urmele unui  $T$ , hasta din dreapta a unui  $N$ , respectiv jumătatea din dreapta a unui  $\Lambda$  sau  $\Delta$ . În r. 10,

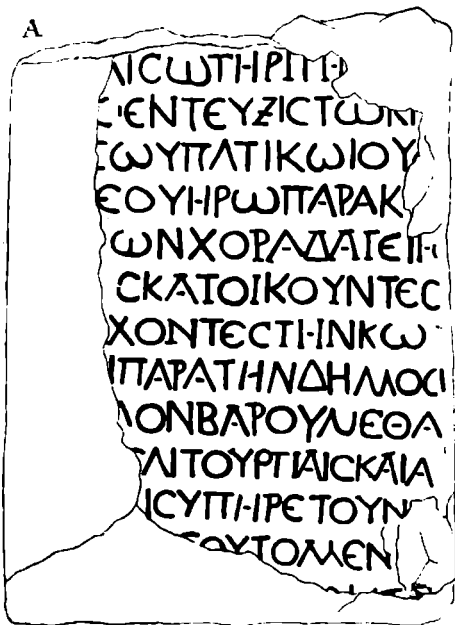


Fig. 4

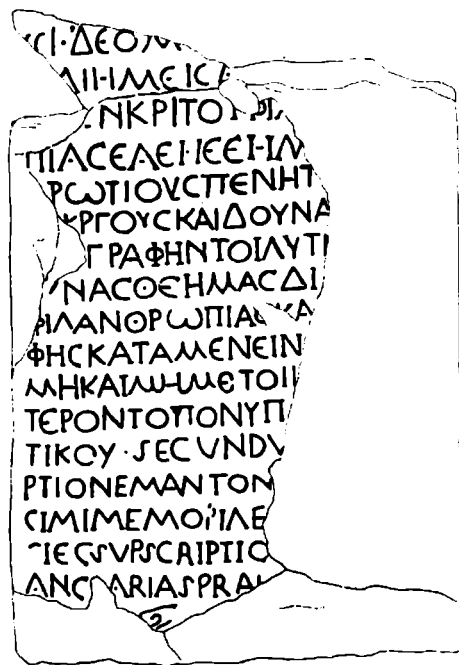


Fig. 5

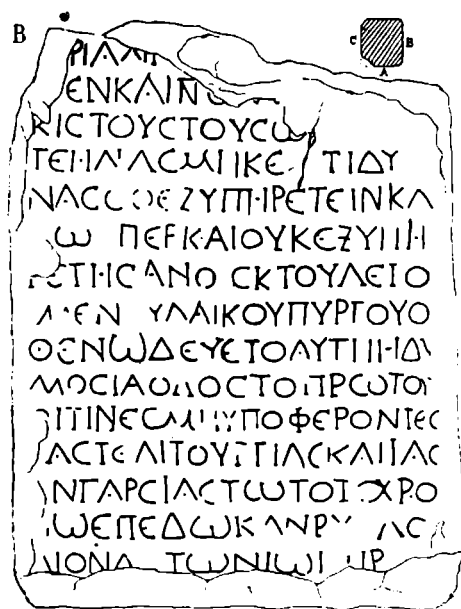


Fig. 6

la început, urmele unui C, iar la sfârșit — credem — un A. La sfârșitul r. 11, distingem, cu toată spărtura, NT. În r. 12, credem că se poate citi clar

**COYTO MEN**. La rândul ultim am renunțat, cele câteva urme de litere neputând da nimic sigur.

2. Fața din dreapta : în r. 1, după **PIA** — clare — poate un A, apoi trei resturi de haste verticale, asupra cărora nu putem face nicio presupunere valabilă. Aceeași observație cu privire la ceea ce urmează, în r. 2, după **Π**. La începutul rândului următor, credem că se pot distinge barele unui K. La r. 4, se impun mai multe observații : mai întâi, după primele trei litere, care sunt de citit : **TEI**, urmează resturile uneia sau a două litere, apoi un A sau un Δ, cert un C, apoi două semne, pe care le citim ca MH ; în sfârșit, în același rând, socotim că între **Ε** și T nu este de citit

nimic, lapidul sărind, pur și simplu, spărtura de care am amintit mai sus, cum, de asemenea, la sfârșit, după **Υ** credem că n'a fost scris nimic. La r. 5—12, în afară de observațiile generale făcute până acum, nu este de remarcat nimic deosebit, afară de urmele câte unei haste verticale, la sfârșitul rândurilor 9 și 10, și partea de sus a unui O, la începutul rândului 11. În r. 13, semnul curios pe care l-am semnalat, când ne-am ocupat de scriere, credem că este de interpretat ca o ligatură, provenită, ca să-i spunem așa, din „alunecarea condeiului”, a unui O și a unui X. La sfârșitul r. 14, după un N clar, credem că se poate distinge un B, după aceea partea de sus a lui Y, apoi după o literă ștearsă, un A sau un Δ, în fine un C. În ultimul rând al feței de care ne ocupăm, la început, o hastă oblică, între A și T, lipsă o literă, iar

la sfârșitul rândului, după **Ω**, urmele a trei haste verticale, în cele din urmă clar un P.

3. Fața din stânga : la începutul r. 1<sup>13</sup> urmele unui C sau **Ε**, iar la sfârșit, după O, partea de jos a unei haste verticale, urmată, se pare, de urmele unui Φ, apoi un I ; în sfârșit, poate începutul unui A sau **Α**. În r. 2, de observat numai prezența a cinci semne, care — după scrierea întrebuintată — pot fi tot așa de bine C sau **Ε** (vezi mai jos, lectura adoptată de noi).

La r. 3 și 4, nimic deosebit. La sfârșitul r. 5, o hastă verticală, se pare a unui H, după urma ușoară a barei orizontale. Rândurile 6—8, clare, afară poate de confuzia dintre O și Θ. În r. 9, de observat la sfârșit, după O, două haste verticale, dintre care pe una o citim I ; cealaltă, numai o parte a unei alte litere (a se vedea mai jos). Litera dela începutul rândului următor poate fi un I, dar tot așa de bine un T. În ceea ce privește textul latinesc, care începe la jumătatea r. 11, el nu prezintă vreo dificultate specială, afară poate de începutul r. 13 și 14<sup>14</sup>.

Deși reconstituirea textului întâmpină, din motivele arătate mai sus, serioase dificultăți, care nu pot fi toate rezolvate în mod mulțumitor, soco-





cu rescriptul lui *Antonius, clarissimae memoriae vir*, (după care este dat) și acest rescript al guvernatorului (actual).

Această lectură necesită câteva explicații. Mai întâi, după cum s'a putut vedea, am presupus că inscripția începea cu pomenirea, în semn de loialitate, a împăratului în funcțiune. La aceasta ne-a îndemnat, în primul rând, prezența pe piatră a cuvântului  $\sigma\omega\tau\eta\rho\iota$ , care, evident, face parte mai ales din titlurile onorifice ale împăraților, apoi faptul că menționarea împăratului pe documente de acest fel nu este neobișnuită. O întâlnim de pildă — este adevărat, sub o formă puțin deosebită — pe cunoscuta inscripție latină din 116—117, găsită la Henchir-Mettich și care cuprinde dispoziții privitoare la situația colonilor de pe un mare domeniu african, în fruntea căruia citim: *Pro salute /Aug(usti) n(ostri) imp(eratoris) Caes(aris) Traiani princ(ipis)/totisque domus divine optimi Germanici Parthici*<sup>15</sup>.

Cât privește formula adoptată, ea este de sigur aproximativă, dar în niciun caz verosimilă, ținând seama de formulele întrebuintate în astfel de documente, iar pentru Antoninus Pius — al cărui nume trebuie să fi fost invocat în inscripția noastră, pentru motivele pe care le vom vedea mai departe — ea este atestată, sub o formă mai mult sau mai puțin apropiată, de numeroase inscripții<sup>16</sup>.

O oarecare nedumerire poate ridica lectura admisă de noi la sfârșitul acestei dedicații, mă refer la expresia  $\sigma\omega\tau\eta\rho\iota\ \tau\eta[\varsigma\ \kappa\omega']\mu\eta\varsigma$ , care, pentru un sat, sună cam pretențios; admiterea lecturii  $\sigma\iota\kappa\omicron\upsilon\mu\acute{\epsilon}\nu\eta\varsigma$ , la care ne-am gândit din primul moment și care ar fi mult mai potrivită, întâmpină însă serioase dificultăți din cauza spațiului liber oferit de piatră.

Odată admisă însă această dedicație prealabilă, pe fața din mijloc, cu care începe inscripția, se impune dela sine presupunerea că și celelalte fețe au avut scrise, în partea de sus, un număr corespunzător de rânduri, după noi, cel puțin patru. Mai dificilă ni se pare fixarea eventualelor lipsuri din partea de jos, putându-se admite de pildă tot așa de bine și aci o lipsă mai mare, eventual tot patru rânduri, dar și nicio lipsă, cum ar putea sugera, deși nu concludent, semnul de sfârșit de pagină, dacă ne putem exprima astfel, dela sfârșitul feței din stânga, adică ultima. În ceea ce ne privește, am admis, poate din comoditate, ultima ipoteză.

Foarte mult ne-a dat de lucru lectura a ceea ce noi am admis, în r. 9 al feței din mijloc, a se citi  $\chi\acute{o}\rho\alpha\ \Delta\acute{\alpha}\gamma\epsilon\iota$ , care conține, fără îndoială, numele așezării autorilor plângerii. Forma primei litere, care poate sugera și un K imperfect conturat, apoi prezența unui O, în loc de  $\omega$ , dar mai ales forma dificilă a însuși numelui așezării —  $\Delta\acute{\alpha}\gamma\epsilon\iota$  — când de așteptat ar fi fost un genitiv plural, ca de pildă în inscripțiile din Scaptopara și Aragua<sup>17</sup>, iată numai câteva din dificultățile — deocamdată formale — ridicate de această expresie, fără a mai aminti probabilitatea — nu cu totul exclusă — a lecturii într'un singur cuvânt. Până la urmă însă, fără a fi — se înțelege — intru totul satisfăcutor de această soluție, ne-am hotărât pentru lectura propusă, cu presupunerea că rezolvarea dificultății este de căutat, poate, în contaminarea formelor de exprimare proprii limbii grecești, cu formele latinești, tot mai dominante în regiune.

Celelalte lecturi propuse de noi întâmpină — socotim — dificultăți mai mici. De pildă, lecția  $\delta[\nu\alpha\rho\epsilon\iota\alpha]\varsigma$ , din r. 14—15 ale aceleiași fețe, își găsește o confirmare peremptorie în r. 16—17 ale feței din dreapta, ca să nu mai vorbim de prezența ei, clară, în rândul ultim al rescriptului.

De asemenea, dat fiind caracterul documentului, credem că cuvântul ἀντιγραφῆν, respectiv ἀντιγρα[φ]ῆς, din r. 9 și 11—12 ale ultimei fețe, se impune cu suficientă îndreptățire. În sfârșit, în ceea ce privește reconstituirea numelui lui Antonius Hiberus (r. 19 al feței din dreapta), sugerată mai întâi de descoperitorul inscripției este confirmată și de resturile de litere de pe piatră și de menționarea acestuia — după cum vom avea ocazia să vedem — ca guvernator al Moesiei Inferioare, într-o vreme destul de apropiată de data documentului nostru. Aceasta, evident, trecând peste alte explicații, poate necesare, dar nu esențiale, ca, de pildă, posibilitatea lecturii ὅπου-ργούς (r. 7—8 fața ultimă), în loc de λειτουργούς, *operas* în loc de *munera*, sau *praestent*, în loc de *praebeant* (amândouă acestea din urmă în ultimele două rânduri ale rescriptului).

În ceea ce privește limba întrebuintată în inscripția noastră, n'avem de făcut prea multe observații, cele câteva abateri dela uzul clasic, de altfel fără consecvență, (o pentru ω, în χόρα; ι pentru ει, în λειτουργία<sup>18</sup>, ε pentru αι, în unele forme de infinitiv, (δύνασθε, ἐλεῆσε), lipsa constantă a lui iota adseris), nu sunt fenomene care trebuie să ne surprindă în această epocă și într-o astfel de așezare rurală și cu populația negreacă, ele fiind frecvente, și încă demult, chiar în Attica<sup>19</sup>. În sfârșit, expresia incorectă [*claris*]simi memoriae [*viri*] se explică ușor pentru a mai fi nevoie să insistăm.

Am arătat mai sus că ductul literelor din inscripția noastră ne duce, ca epocă, spre sfârșitul sec. II și începutul sec. III e. n., mai precis în epoca Severilor, ceea ce nu este cu totul exclus, dacă prin aceasta înțelegem numai scrierea, sau, eventual, transcrierea documentului. În ceea ce privește însă evenimentele la care acesta se referă, ele sunt, în mod evident, cu mult anterioare și, din fericire, precis datate, prin pomenirea guvernatorilor din acea vreme, al Moesiei Inferioare, de care depindea teritoriul Histriei, și anume, în ordinea în care apar — vom vedea, nu întâmplător — în inscripție, Iulius Severus și Antonius Hiberus.

Începem cu primul. Din datele cunoscute până acum, grupate și comentate, în ultimă analiză, de Arthur Stein<sup>20</sup>, cunoaștem în Moesia Inferioară trei guvernatori cu numele de Iulius Severus: 1. Sex. Minicius Faustinus Cn. Iulius Severus, guvernator al Moesiei Inferioare pe la 130 e. n., „aproximativ — spune Stein — între 129 și 131”<sup>21</sup>. 2. T. Statilius Iulius Severus, a cărui administrație în Moesia Inferioară, este datată precis de o bornă miliară, găsită chiar pe teritoriul Histriei, anume la Casapchioi (Sinoe), și care este din anul 159 e. n.<sup>22</sup>. 3. L. Iulius Statilius Severus, guvernator al provinciei imediat după cel de mai sus, adică în 160 și poate și o parte din anul 161 e. n., după cum reiese din borna miliară găsită la Seimeni, la Nord de Axiopolis<sup>23</sup>.

În ceea ce privește celălalt guvernator al Moesiei Inferioare, menționat în inscripția noastră — (M.) Antonius Hiberus — cunoscut până acum mai precis numai din scrisoarea din 17 Februarie 201 a lui Septimius Severus și Caracalla, prin care se acordă anumite sentințe de impozite locuitorilor din Tyras<sup>24</sup>, guvernarea lui în Moesia Inferioară este situată de Stein<sup>25</sup>, cu unele rezerve asupra cărora vom reveni, la începutul domniei lui Antoninus Pius (138 sau 139), iar de Hüttl<sup>26</sup>, în 135 e. n. Este adevărat că, într-una din comunicările amintite<sup>27</sup>, administrația lui Hiberus în Moesia Inferioară este plasată în anul 201 e. n., fără a se aduce însă vreun argument în sprijinul acestei datări, evident dacă lăsăm

la o parte concluziile care s'ar putea trage din considerațiile cu totul generale, deci neconcludente, asupra scrierii din inscripția noastră și a unor evenimente ce ar putea avea legătură cu ea, considerații care, după părerea noastră, au la bază o greșită interpretare a textului scrisorii amintite a lui Septimius Severus și Caracalla și a comentariului lui Stejn. Aceasta, ca să nu mai vorbim de lectura greșită a însăși inscripției de care ne ocupăm, mai exact, a succesiunii evenimentelor cuprinse în ea. Dar de această chestiune vom mai avea prilejul să vorbim mai departe.

Revenind deci la problema care ne preocupă acum — datarea inscripției — socotim că, din datele înfățișate mai sus, reiese clar că de o identificare a guvernatorului Iulius Severus din inscripția noastră, cu guvernatorul Moesiei Inferioare din 130 e. n. — adică Sex. Minicius Faustinus Cn. Iulius Severus — nici nu poate fi vorba. La aceasta se opune faptul că celălalt guvernator — Antonius Hiberus — este citat, în inscripția



Fig. 7

dela Histria, ca predecesor al lui Iulius Severus și nu invers<sup>28</sup>, indiferent — deocamdată — dacă plasăm guvernarea lui Hiberus în vremea lui Hadrian, ca Hüttl, ori în vremea lui Antoninus Pius sau Marcus Aurelius și L. Verus — *fratres imperatores* în inscripția dela Tyras — ca Stejn. Rămân deci în discuție ceilalți doi — T. Statilius Iulius Severus (159 e. n.) și L. Iulius Statilius Severus (160—161 e. n.). Deși nimic nu ne împiedecă, în mod categoric, să admitem pe oricare din ei, cu atât mai mult că diferența de timp este neglijabilă, iar menționarea lor în Scythia Minor este în legătură cu o activitate asemănătoare — construire sau reparare de drumuri — socotim totuși că este mai probabilă, pe inscripția noastră, prezența celui dintâi, adică a lui T. Statilius Iulius Severus (159 e. n.) nu numai pentru faptul că borna miliară cu numele lui a fost găsită chiar pe teritoriul Histriei, dar și pentru că succesiunea elementelor numelui său impune mai degrabă această identificare.

Odată admis acest lucru — că în inscripția noastră este vorba, în orice caz, numai de unul din aceștia doi, prin excluderea lui Sex. Minicius Faustinus Cn. Iulius Severus — pot fi înlăturate, credem, și îndoielile pe

care le ridica inscripția din Tyras asupra administrației lui Antonius Hiberus, în sensul că, în niciun caz, ea n'a putut avea loc în timpul lui Marcus Aurelius, ci la sfârșitul domniei lui Hadrian (H ü t t l), sau, mai probabil, la începutul domniei lui Antoninus Pius (S t e i n).

După aceste considerații, putem conchide că inscripția noastră — sau mai exact textul ei — datează dela sfârșitul domniei lui Antoninus Pius — 159—161 e. n. — poate chiar din 159, dacă se admite argumentul invocat de noi mai sus.

Rămâne, de sigur, problema scrierii întrebuințate, care, după cum am arătat, ar pleda mai de grabă pentru epoca Severilor, ceea ce am admis că n'ar fi cu totul exclus, însă numai în privința scrierii sau, eventual, transcrierii documentului, poate pentru actualizarea lui, în condiții asemănătoare. Nu trebuie să pierdem însă din vedere faptul că, cu toate indicațiile utile pe care le poate furniza, caracterul scrierii singur nu poate servi ca element precis de datare, deosebiri de duct nefiind chiar atât de nete cum se crede, decât, poate, pentru perioade mai îndelungate de timp și, încă și atunci, cu variații sensibile dela loc la loc și chiar dela lapicid la lapicid. Astfel, ca să ne referim la câteva inscripții precis databile, chiar din vremea Severilor, avem, alături de inscripția din 198—201 e. n., citată mai sus, ca având scrierea foarte apropiată de aceea întrebuințată în inscripția noastră, tot dela Histria, alte inscripții din aceeași vreme (196—198<sup>29</sup> sau 198—210<sup>30</sup>), care prezintă deosebiri serioase de scriere, față de inscripția amintită. Mai mult, ca să revenim la inscripția de care ne ocupăm, forma lunară a unor litere, de pildă **C**, **E**, **ω** nu este chiar atât de specifică

epocii Severilor, cum se crede, ci, fără a se impune în mod absolut niciodată, se întâlnește, chiar la Atena, mai des decât forma clasică, încă din vremea lui Hadrian<sup>31</sup>. Urmează, deci, în cazul care ne interesează, că nici chiar scrierea nu se opune așa de categoric la datarea, în 159 e. n., nu numai a documentului — datarea lui fiind asigurată prin menționarea numelui guvernatorului, așa cum am văzut — dar chiar și a inscripției însăși, fără a exclude însă eventualitatea arătată mai sus.

Această datare, în primul rând a documentului însuși, care interesează cel mai mult, nu numai că nu este contrazisă, ci dimpotrivă, este, așa cum vom încerca să arătăm, întărită de cuprinsul său, care poate fi pus în legătură cu unele evenimente, istoricește bine documentate.

Așa cum s'a putut vedea mai sus, în inscripția noastră este vorba de o plângere (ἐντευχis)<sup>32</sup> a locuitorilor dintr'un sat (*vicus*) de pe teritoriul Histriei, numit *Dagis*, adresată lui T. Statilius Iulius Severus, guvernator al Moesiei Inferioare în 159 e. n., împotriva prestațiilor și corvezilor (λιτουργίαι καὶ ἀνταρτίαι) excesive puse asupra lor, de mai multe ori pe an. După ce se arată că, din această cauză, ei nu-și mai pot îndeplini obligațiile, țărani din satul Dagis cer, evident, o reglementare a prestațiilor și corvezilor, invocând în sprijinul cererii lor, precedentul creat (în 138—139) de un alt guvernator al Moesiei — Antonius Hiberus — prin rescriptul (ἀντιγραφή) — al cărui conținut trebuie să fi fost reprodus în partea pierdută a inscripției — acordat locuitorilor dintr'un alt sat de pe teritoriul Histriei — Λαϊκὸς Πύργος. In ce va fi constat reglementarea lui Antonius Hiberus nu putem ști precis, în starea în care se află inscripția noastră. Se poate deduce totuși că ea trebuie să fi adus o ușurare, altfel invocarea

ei de către țărani din Dagis n'ar avea niciun sens. Este interesant de subliniat faptul că, apelând umili la „bunăvoința cunoscută” a guvernatorului, țărani de pe teritoriul Histriei întrebuițează totuși, la un moment dat, o expresie — *μετοικεῖν ἡμέτερον τόπον* — care poate fi luată ca o amenințare, de sigur încă timidă și nu așa de categorică, de pildă, ca aceea exprimată cu aproape 80 de ani mai târziu de către locuitorii din Scaptopara (Thracia)<sup>33</sup>.

Plângerea este, după cum am văzut, urmată de un rescript, în mod evident al lui Iulius Severus, și nu al lui Antonius Hiberus<sup>34</sup>, din motivele arătate, prin care, dacă reconstituirea noastră este exactă, se trimite pur și simplu la reglementarea anterioară a lui Hiberus.

Este cazul să subliniem aci că inscripția noastră nu este un document izolat în literatura epigrafică. Plângeri, mai mult sau mai puțin asemănătoare, ale țărănimii ne erau cunoscute și până acum, este drept dintr-o epocă mai târzie, mai ales sfârșitul sec. II și tot sec. III e. n.<sup>35</sup>. Cele mai multe însă, de pildă cele ale locuitorilor din Saltus Burunitanus, sau din alte domenii imperiale din Africa, ori ale colonilor de pe domeniile asemănătoare din Lydia, privesc oarecum raporturi de drept privat, ceea ce nu înseamnă, de sigur, că erau mai puțin apăsătoare pentru țărani. Totuși, două, și anume plângerile țăranilor din Scaptopara și din Aragua, la care am mai avut ocazia să ne referim, au un obiect aproape identic cu plângerea țăranilor dela Histria, deși cuvintele *λιτουργίαι* și *ἀνναρῆται* nu sunt nicăiri pomenite, conținutul lor fiind cuprins în alte denumiri<sup>36</sup>.

Ce erau aceste *λιτουργίαι* și *ἀνναρῆται*, de care se plâng atât de mult mai cu seamă țăranii în epoca imperială, este destul de bine cunoscut, datorită unei serii de documente importante, de tot felul, și a unor lucrări moderne întocmite pe baza lor<sup>37</sup>. De sigur nu este cazul să facem aci o expunere, nici măcar rezumativă, a acestei vaste și complicate probleme, ci ne vom mulțumi să reținem numai câteva elemente esențiale, interesând direct lămurirea inscripției noastre.

Dela început trebuie subliniat faptul binecunoscut că practica liturgiilor, adică a sarcinilor publice, mai mult sau mai puțin excepționale, în orice caz în afara contribuțiilor ordinare — sarcini denumite de Romani, cu un sens foarte asemănător, *munera* — este foarte veche în lumea antică: au cunoscut-o și despoțiile orientale și statele-cetăți, ca și monarhiile elenistice, de sigur, cu deosebiri destul de însemnate, provenite din condiții de dezvoltare specifice.

Ceea ce este însă cu adevărat caracteristic epocii imperiale romane, singura care ne preocupă aci, este faptul că această practică își pierde tot mai mult caracterul oarecum excepțional și limitat, așa cum era cazul cel puțin în lumea greco-romană, devenind, sub influența practicilor din fostele monarhii elenistice, ele înșile moștenitoare, în această privință, ale despoțiilor orientale — mai ales a celei egiptene — un sistem organizat de prestații forțate — în bunuri și muncă — extinse aproape la toată populația imperiului. Principal, aceste sarcini continuă să fie puse, în primul rând, asupra păturilor privilegiate, care, sub o formă sau alta, erau responsabile, ca și pentru plata impozitelor, pentru executarea lor<sup>38</sup>. În practică însă, ele apăsau tot mai mult mai ales asupra masei celor săraci dela orașe și mai cu seamă dela sate, în marea lor majoritate, până la edictul lui Caracalla *peregrini*, adică băștinași, lipsiți de dreptul de cetățenie. Cei

bogați găseau întotdeauna, adesea cu sprijinul autorității de stat, modalitatea de a trece pe spatele celor săraci sarcinile lor, cum era, de pildă, cazul cu întreținerea drumurilor, mai ales când era vorba de munci manuale, socotite *munera sordida*. De asemenea, numai ei se bucurau de privilegiul de a răspunde numai cu averea, nu și cu propria lor persoană (πρᾶξις ἐκ τῶν σωματίων), pentru îndeplinirea obligațiilor, prin procedura numită *cessio bonorum*<sup>39</sup>.

Lăsând la o parte sarcinile municipale (care erau tot atâtea liturgii), comune întregului Imperiu, acestea neavând o legătură directă cu problema noastră, în ceea ce privește sarcinile interesând direct statul roman, situația era cu deosebire gravă pentru locuitorii din provinciile de graniță. Numeroasele mișcări de trupe, în scopuri ofensive sau defensive, care aveau loc aci, reclamau, pe lângă construire sau reparare de drumuri, concentrarea a numeroase mijloace de aprovizionare și transport, precum și posibilități de cazare pentru soldații în drum spre fronturile de luptă. Deoarece toate aceste nevoi ale armatei, deci ale Statului, erau împlinite prin rechiziții și muncă forțată, nu este nicio mirare că pentru locuitorii acestor ținuturi, liturgii înseamnă, în primul rând, prestații și corvezi, în legătură cu deplasările de trupe, la care se adaugă, evident, și deplasările altor agenți ai puterii imperiale, în interes mai mult sau mai puțin de serviciu, uneori a împăratului însuși. Acesta este, credem, sensul în care trebuie luat cuvântul și în inscripția noastră, ceea ce nu exclude, de sigur, și alte obligații, obișnuite și în alte părți ale imperiului, legate de așezarea lângă un drum public, în primul rând contribuțiile la poșta imperială—*cursus publicus*<sup>40</sup>.

Este însă cazul să ne întrebăm : de ce țăranii dela Histria nu se mulțumesc, în plângerea lor, numai cu întrebuintărea cuvântului *λιτουργίαι* care, oricum, însuma toate prestațiile la care erau supuși, și adaugă, constant, *ἀνταρπείαι*? Răspunsul la această întrebare ni-l dă sensul însuși al acestui cuvânt, de origine persană sau arameică, prin care se arată obligația de a furniza mijloace de transport — care și animale de tracțiune, inclusiv însoțitori — pentru deplasări de oameni și lucruri în interesul statului<sup>41</sup>. Dacă ținem însă seama de ceea ce înseamnă pentru un țăran să fie lipsit, pentru un timp mai mult sau mai puțin îndelungat, de principalele lui mijloace de muncă, putem înțelege ușor de ce insistau țăranii histrieni asupra acestei prestații, cu urmări atât de dezastruoase pentru gospodăria lor, și, indirect, cum se pare a se sugera, și pentru economia generală a statului<sup>42</sup>.

Revenind acum la împrejurările care au putut reclama un spor de prestații și corvezi, de care se plâng țăranii dela Histria, acestea pot fi determinate, după cum am spus, de o serie de documente, dateate precis din epoca lui Antoninus Pius, mai mult, unele din ele chiar din anul 159, sau din ani foarte apropiați de acesta. Ne referim, evident, la împrejurări din Scythia Minor sau din regiuni învecinate. Astfel, o inscripție găsită la Caracutuc (în Bulgaria), datată 154 e. n., ne vorbește de măsurile de apărare luate pentru paza coastelor Thraciei — *ob tutelam provinciae Thraciae* — cum sună textul inscripției<sup>43</sup>. Este adevărat că aci se vorbește numai de Thracia. Nimic nu ne împiedecă însă să admitem că aceste măsuri s'au extins și asupra Scythiei Minor. O dovadă în această privință ar fi, poate, așa cum sugerează descoperitorul inscripției noastre, însuși turnul dela care și-a luat numele satul, numit Iaicos Pyrgos. Fără a admite numai-

decât aceeași dată, 154 sau 155, pentru construirea acestui turn, expresia *λεγομένου*, de care este însoțit numele satului, pare a indica o dată destul de apropiată de data plângerii noastre (159). Acest fapt n'ar avea nimic surprinzător, dat fiind activitatea de întărire a limes-urilor<sup>44</sup> printre care, de sigur, și a aceluia al Dunării. Dar chiar dacă n'am admite existența unor astfel de lucrări, în această vreme, în Dobrogea, avem atestate însă sigur altele, cu caracter în primul rând tot militar și care, în orice caz, necesitau o concentrare excepțională de materiale, oameni și mijloace de transport. Este vorba de lucrările de construire sau reparare de șosele, atestate de o serie de borne miliare, ca aceea dela Seimeni<sup>45</sup>, sau, mai în directă legătură cu teritoriul Histriei, ca acelea dela Callatis<sup>46</sup>, dela Tatlageac<sup>47</sup> și, mai ales, dela Casapchioi<sup>48</sup>. Fără îndoială că aceste lucrări puteau să se încadreze în planul general al desvoltării rețelei de drumuri, de care este preocupat, ca și predecesorii săi, Antoninus. Însă aci, în Dobrogea, este sigur că această preocupare răspundea unor nevoi mai concrete, pe care le-am arătat mai sus.

Cât de actuale erau aceste nevoi, o arată amenințarea tot mai accentuată a triburilor „barbare” din Nordul Mării Negre, ca acei *Alan*i sau *Tauroscythae* — pomeniți de *Historia Augusta* — care atacaseră Olbia și alte cetăți grecești vecine și nu cedaseră decât în urma intervenției energice a armatelor romane<sup>49</sup>. De unde și pe unde au trecut aceste armate, n'avem o dovadă precisă. Sunt însă motive serioase să credem că măcar o parte din ele au fost deplasate din Dobrogea și au trecut pe aci și n'ar fi exclus — cum crede R. Vulpe — ca inscripția dela Capidava, cu dedicația *Fortuna Redux*, găsită de Gr. Florescu, să facă aluzie tocmai la una din aceste expediții<sup>50</sup>. În orice caz, fie că este vorba de lucrări de fortificație și de mișcări masive de trupe spre Dunărea de Jos, fie numai de lucrări de construcție și de reparare a șoselelor și de deplasări mai frecvente spre graniță, sigur este că prestațiile și corvezile, pe care acestea le reclamau, erau mai mult decât suficiente pentru a aduce în stare de disperare pe locuitorii celor două sate amintite în inscripția noastră.

Dar cu aceasta ajungem la o problemă care trebuie, măcar sumar, subliniată. Este vorba de caracterizarea mai mult sau mai puțin unanim admisă, a domniei lui Antoninus Pius. După cum se știe, istoriografia burgheză română s'a întrecut în mod special în a prezenta domnia acestui împărat drept o epocă de fericire generală pentru tot imperiul, inclusiv provinciile. Cu deosebire caracteristică ni se pare, în această privință, aprecierea lui Vasile Pârvan, cu atât mai mult cu cât se referă tocmai la ținuturile care ne interesează aci. „Astfel dară — spune cunoscutul savant român, ale cărui merite excepționale în știința românească nimeni nu se gândește, de altfel, să i le conteste — ținutul *Dacie* și *tracie* dintre *Olt*, *Carpați*, *Nistrul de Jos*, *Marea Neagră* și *râpele Deliormanului bulgăresc*... e, pe vremea lui *Antonin cel Cuvios*, la anul 150 după *Hristos*, o țară adânc romană, bogată, înfloritoare, fericită. Dobrogea e plină de orașe romane, Muntenia și Moldova sunt pline de sate dace, străbătute de viața romană. Între *Dacia* lui *Traian*, care își începe viața romană cea nouă deabia dela 107 înainte, și Dobrogea, care o începuse cu aproape 100 de ani mai curând, se deschid drumuri multe, bine păzite și mereu umblate, atât din *Ardeal* spre *Mare*, cât și dela *Mare* spre *Ardeal*. Pe văile *Siretului*, *Buzăului*, *Ialomiței*, *Argeșului*, trec acum la deal și la vale, trupe romane, negustori romani, țărani daco-romani, și



*viața dacică până în adâncurile ei, fără zgomot și fără pauză, se face vieată romană*<sup>51</sup>.

De sigur, nimeni nu poate nega că, în epoca Antoninilor și mai ales a lui Antoninus Pius, „*imperiul roman ajunge la punctul culminant al dezvoltării sale*”<sup>52</sup>, atât din punct de vedere economic cât și din punct de vedere cultural. De asemenea, nimeni nu se gândește să treacă peste faptul că : „*În timpul său (al lui Antoninus Pius) se observă înflorirea provinciilor, și o severă supraveghere a cârmuitorilor lor*”, după cum observă însuși Marx<sup>53</sup>. Dovezile acestei înfloriri sunt prea numeroase și evidente, pentru a nu fi luate în considerație așa cum se cuvine.

Greșeala lui Pârvan și a altor istorici burghezi constă numai în faptul că ei privesc societatea romană, de altfel nu numai din această epocă, ca un tot nediferențiat, extinzând asupra tuturor claselor și păturilor sociale ceea ce era adevărat numai pentru păturile privilegiate, mai ales orășenești, căci nu trebuie să pierdem din vedere un moment că acestea din urmă sunt acelea care vorbesc în numeroasele inscripții sau manifestări literare, ca, de pildă, aceea a lui Aelius Aristides, Fronto sau Pausanias, ori prin monumentele impunătoare, răspândite de-a-lungul și de-a-latul imperiului și care nu lipsesc nici la Histria, sau în alte orașe dobrogene<sup>54</sup>. În niciun caz însă, ele nu ne spun nimic și nu pot să ne spună despre situația social-economică și despre starea de spirit a masselor largi, dela orașe și sate, chiar dacă uneori, ca de pildă inscripțiile din unii *vici* din Dobrogea, ne-ar putea lăsa această impresie<sup>55</sup>.

De altfel avem și dovezi mai concrete — este drept puține — că înflorirea din vremea lui Antoninus Pius nu este și nici nu putea să fie, într-o societate bazată pe clase antagoniste, așa de generală cum o prezintă, de obicei, istoricii burghezi. Este suficient să amintim un șir de turburări și revolte ca acelea din Britania, Africa, Achaia, dar mai ales din Egipt și Dacia. Cu deosebire în aceasta din urmă, revolta trebuie să fi fost destul de gravă, dacă a fost nevoie de o reorganizare a provinciei (138—139 e. n.)<sup>56</sup>. Toate aceste mișcări, la care putem adăuga manifestări mai pașnice, ca aceea a țăranilor dela Histria, arată, socotim, în mod clar, că prosperitatea, de sigur reală, ca fenomen general, nu era în folosul tuturor, ba, dimpotrivă, se poate spune, era condiționată de o înăsprire a exploatării masselor largi ale populației. Această constatare nu are nimic surprinzător, pentru acela care privește fenomenele sociale în dezvoltarea lor dialectică, de altfel singurul mod cu adevărat științific de a considera aceste fenomene. „*Dat fiind — spune Engels — că baza civilizației este exploatarea unei clase de către o altă clasă, întreaga ei dezvoltare decurge într-o contradicție permanentă. Fiecare progres al producției este, în același timp, un regres în starea clasei asuprite, adică a mării majorități*”<sup>57</sup>.

Fără îndoială că aci Engels se referă la clasele fundamentale — în cazul nostru stăpânii de sclavi și sclavii — ; teza sa poate fi aplicată însă — cu rezervele necesare — și diferitelor pături sociale apropiate, mai mult sau mai puțin, de una sau alta dintre aceste clase fundamentale. În cazul țăranilor, a căror situație, tot mai rea, este pusă în discuție de inscripția dela Histria, această situație este încă departe de a se compara cu aceea a sclavilor. De aceea, lupta lor îmbracă, deocamdată, forma aceasta a plângerii către autoritatea de Stat, cu iluzia că este vorba de excese locale și temporare. Această iluzie și această formă de luptă, însoțite tot mai insis-

tent de amenințarea cu fuga și chiar de traducerea în fapt a amenințării <sup>58</sup>, vor continua aproape un secol, până când țaranii se vor convinge că nu aceasta este calea îmbunătățirii soartei lor. În acel moment, ei vor trece, din ce în ce mai hotărît, alături de sclavi, singura clasă cu adevărat revoluționară în condițiile orânduiri sclavagiste, pentru ca, cu mijloace de luptă mai eficace și cu eforturi conjugate, la care se va adăuga și presiunea popoarelor în migrație, să doboare o orânduire, tot atât de apăsătoare și pentru unii și pentru alții <sup>59</sup>.

Am lăsat la urmă — nu pentru că le-am subestima importanța, ba am putea spune chiar dimpotrivă — o serie de probleme, pe care le ridică sau le repune în discuție inscripția de care ne-am ocupat. Este vorba de numele, originea, așezarea, situația social-economică și juridică, în sfârșit, organizarea administrativă a celor două sate, atestate acum pentru prima dată. Nu mai este nevoie, credem, să subliniem că numai această simplă enunțare este suficientă pentru a arăta importanța acestor probleme, dar și imposibilitatea tratării lor, în cadrul acestui studiu — poate și așa prea lung — al cărui scop a fost, în primul rând, prezentarea și încadrarea unei inscripții inedite. Aceasta, cu atât mai mult cu cât elementele pentru deslegarea problemelor enunțate sunt destul de sărace în documentul nostru. De aceea, ne vom mulțumi ca la această simplă punere a problemelor să adăugăm numai câteva sumare considerații, pe marginea fiecăreia din ele, urmând ca fondul lor să fie reluat în alte studii, de noi sau de alții, cu toată amplexarea și documentarea cuvenite.

Mai întâi, în ceea ce privește numele satelor, este mai mult decât probabil că amândouă, direct sau indirect, își au obârșia în numele locuitorilor din așezările respective. Astfel, ca să ne referim la numele primului sat — după reconstituirea noastră, Dagis — este greu a te sustrage sugestiei de a nu-l pune în legătură cu „acei Dagae . . pe care Tabula îi cunoaște, — așa cum se exprimă P â r v a n — în Moldova sudică și în câmpia munteană” <sup>60</sup>, dacă nu cumva este vorba, și mai simplu, de o pronunțare și transcriere locală a numelui Dacilor. În orice caz, credem că se poate afirma, cu destulă certitudine, că satul trebuie să fi avut, la data respectivă, o vechime destul de mare și că era locuit exclusiv de băștinașii daci, altfel nu vedem de ce nu s'ar fi menționat, așa cum se făcea întotdeauna, când era cazul, prezența elementului roman <sup>61</sup>. De asemenea, este sigur că populația satului Dagis era prea puțin, dacă nu chiar de loc, romanizată, după cum o dovedește întrebuintarea limbii grecești într'un act oficial.

Chestiunea numelui și originii celui alt sat, numit în inscripție Λαιός Πύργος, este mult mai complicată. Astfel, se poate ca mai întâi turnul, ridicat, așa cum am presupus, chiar în vremea lui Antoninus Pius, să-și fi luat acest nume dela Lai, numele locuitorilor din așezarea lângă care fusese ridicat, pentru ca apoi, la rândul său, satul însuși să se numească după numele turnului. Nu este exclusă însă nici presupunerea că Laii au dat numele turnului și apoi satului, nu în calitate de locuitori ai așezării respective, ci ca unii care au contribuit la ridicarea turnului.

Dar cine erau Laii? Întrebarea pare poate nepotrivită, pentru că, până nu demult, toată lumea se obișnuise cu ideea că această problemă a fost definitiv lămurită de către V. P â r v a n, care — este adevărat, după unele ezitări — se hotărăște pentru părerea, acceptată apoi de toți, că este vorba de numele unui trib trac, adus și așezat aci, ca și Bessii, de către

stăpânirea romană<sup>62</sup>. Iată însă că, de curând, savantul sovietic A. R a n o vici i pune din nou în discuție problema, și anume în sensul părerii mai vechi a lui P â r v a n, că ar fi vorba nu de un *ethnikon*, ci de o categorie socială de pus în legătură cu acei *λαοὶ βασιλικοί*, atestați în Asia Mică, de unde ar fi emigrat Laii cunoscuți în Scythia Minor<sup>63</sup>. Indicația este de sigur sumară, mai mult o aluzie incidentală, în cadrul problemei care îl preocupă, cu trimitere la un articol extrem de sugestiv al lui E. M. S t a e r m a n, publicat cu un an mai înainte<sup>64</sup>. În orice caz, sugestia este extrem de interesantă și o reluare a problemei nu poate trece peste ea.

În ceea ce privește așezarea celor două sate, cu datele pe care ni le pune la dispoziție textul inscripției nu se pot face decât ipoteze cu totul vagi. Astfel, pentru *Λαϊκός Πύργος*, o indicație, dacă poate fi socotită ca atare, ar putea fi pasajul *θεν ὠδεύετο αὐτῇ ἡ δημοσία ὁδός*, care pare a sugera o așezare a lui pe drumul imperial de pe coasta mării, undeva spre hotarele de Nord sau de Sud ale teritoriului histrian. În ceea ce privește celălalt sat — Dagis — el este poate de căutat în acel *vicus*, despre care o inscripție, tot în grecește, vorbește că și-a ridicat un *ἀβιτόριον*, așezat poate pe locul sau în împrejurimile actualului sat Istria, unde se pare că a fost găsită inscripția<sup>65</sup>.

Trecând, în sfârșit, la situația social-economică și juridică a locuitorilor din cele două sate histriene și la organizarea lor administrativă, trebuie să mărturisim dela început că, în această privință nu se pot face decât considerații cu totul generale și chiar și acestea aproape numai prin deducții și analogii, pentru că, lăsând la o parte unele sugestii pe care ni le-ar putea da unele elemente menționate în treacăt mai sus, singurul element mai precis în inscripția noastră, în această privință — și încă numai pentru unul din sate (Dagis) — ni-l oferă cuvântul *κατοικοῦντες*. Din păcate, luat așa izolat, sensul său, ca și al lui *consistentes*, care pare a-i corespunde, nu este suficient pentru determinarea unei situații juridice. În orice caz însă, în problema care ne interesează, chiar și fără alte determinări, putem fi siguri că, prin *κατοικοῦντες* avem de înțeles situația juridică, denumită în Orient prin *κάτοικοι* sau *πάροιχοι*, iar în Occident prin *incolae*, adică, din punctul de vedere al dreptului public roman, situația de *peregrini*<sup>66</sup>.

Mult mai greu este să se determine relațiile lor economice, mai precis vorbind, relațiile de proprietate. Evident, de proprietate deplină asupra pământului, adică de proprietate quiritară, nici nu putea fi vorba pentru locuitorii satelor histriene. Potrivit dreptului roman în această materie, ei nu puteau fi decât *possessores* ai unui pământ, al cărui adevărat proprietar era statul roman și încă, în cazul nostru, cu siguranță prin intermediul cetății Histria, pe teritoriul căreia se aflau<sup>67</sup>. Care era însă caracterul mai precis al dependenței față de cetate și cum se manifesta concret dependența, în această privință, ne mulțumim numai a pune problema. La fel și în ceea ce privește organizarea administrativă a acestor sate, deși, în principiu, ea nu putea fi deosebită de aceea a altor așezări asemănătoare, binecunoscute<sup>68</sup>.

La toate aceste probleme, ca și la altele, legate de viața țăranilor, băștinași sau nu, de pe teritoriul Histriei, se vor putea da răspunsuri mai precise, pe bază de noi cercetări și, mai ales, noi descoperiri arheologice, care sunt de așteptat în urma directivei juste imprimato de Academia R. P. R., prin Institutul nostru, de a se efectua săpături sistematice și în teritoriul rural al Histriei.

## NOTE

<sup>1</sup> I. Stalin, *Despre materialismul dialectic și materialismul istoric. Problemele Leninismului*, Ed. P.M.R., 1948, p. 872—873.

<sup>2</sup> Mihail Roller, *Probleme de istorie*, 1917, p. 5 și urm.

<sup>3</sup> Mihail Roller, *Activitatea pe tărâmul științelor sociale, în slujba construirii bazei economice a socialismului în Republica Populară Română. Problemele științelor sociale în desbaterile Academiei R.P.R.* — 24—25 Mai 1951 — p. 115. Pasajul scris în caractere drepte este luat, după cum se arată în notă, din: N. A. Constantinescu „Istoria Romanilor”, p. 5.

<sup>4</sup> Ne referim, în primul rând, la cele 14 inscripții privind așezările rurale din *vicus Quintionis*, *vicus Secundini* și *vicus Celeris*. Cp. V. Păvălan, *Histria*, IV, p. 617, Nr. 24; *Histria*, VII, p. 55, și urm., Nr. 46, p. 62, și urm., Nr. 49, p. 67, și urm., Nr. 50, p. 71, și urm., Nr. 51, p. 74, și urm., Nr. 52, p. 78, și urm., Nr. 53, p. 96, și urm., Nr. 61; *Dacia*, II, 1925, p. 214 și urm., Nr. 18, p. 241, și urm., Nr. 41, p. 246—247, Nr. 43; *Mélanges Marouzeau*, 1948, p. 322—324, Nr. 9, 10 și 13. Tot întâmplător, deși nu în celate, au fost găsite și inscripția dela Caspichioi (Sinoe) și cea dela Caranasul (Istria), la care ne vom referi în expunerea noastră. În sfârșit, același caracter îl are — după cum vom vedea — și descoperirea inscripției de care ne ocupăm.

<sup>5</sup> *Mélanges Marouzeau*, 1948, p. 324.

<sup>6</sup> *R.E.L.*, XIII, 1935, p. 23.

<sup>7</sup> *R.E.L.*, XVI, 1938, p. 27.

<sup>8</sup> *Mélanges Marouzeau*, p. 319—346, *passim*.

<sup>9</sup> Verificând tot materialul epigrafic din laboratorul muzeului din Istria, a cărui inventariere, începând anul trecut, a fost terminată, cu excepția câtorva mici fragmente, în vara aceasta, am găsit fragmentul propus de Polonic, care, într-adevăr, după structura pietrii, aparține blocului nostru. Înafară de aceasta, nu mai putem spune însă decât că el făcea parte din colțul de sus sau de jos al feței din mijloc cu cea din dreapta; în schimb, am mai găsit un alt fragment, care se îmbină perfect în marginea din stânga a feței din stânga, a blocului și care confirmă legătura presupusă de noi între această față și fața din dreapta. Pentru orientare, menționăm că, în inventarul întocmit, blocul principal poartă Nr. 136 A, iar fragmentele amintite, Nr. 136 C, respectiv Nr. 136 B.

<sup>10</sup> Făcând, evident, abstracție de cele două fragmente, identificate ulterior.

<sup>11</sup> Ținem să subliniem că, pentru ușurarea urmăririi expunerii, fragmentul Nr. 136 B l-am adăugat la blocul principal, ceea ce n'am făcut, din motivele arătate, cu fragmentul Nr. 136 C.

<sup>12</sup> Vezi, de pildă, *C.I.L.*, III, suppl. 2, Nr. 7000, inscripție din Orkystos-Phrygia.

<sup>13</sup> Socotit ca atare, fără cele două rânduri ale fragmentului 136 B; altfel, acest rând este al treilea. În cele două rânduri ale fragmentului 136 B, se pot distinge: în primul rând, partea de sus a două litere, care pot fi C sau G, apoi un I, urmat de un punct, în sfârșit Δeo și urmele clare ale unui M; în r. 2, la început și la sfârșit, jumătatea din dreapta, respectiv din stânga, a câte unui A.

<sup>14</sup> În ceea ce privește fragmentul 136 C, neputând ajunge la nicio concluzie valabilă, ne mulțumim numai cu prezentarea lui (vezi fig. 7).

<sup>15</sup> *Année épigraphique*, 1897, Nr. 48 = P. F. Girard, *Textes de droit romain*, 5-e éd., 1923, p. 875, și urm.; cp. și inscripția din 198—212 e.n., găsită la Ain-Ouassel, P. F. Girard, *op. cit.*, p. 881 și urm. Inscriptia din Henchir-Metich este gravată pe cele patru fețe quadrangulare ale unui altar și cuprinde, după dedicația amintită, o scrisoare a procuratorilor imperiali, prin care se reglementează — *ad exemplum legis Mancianae* — raporturile dintre fermierii principali (*conductores*) și subfermieri (*coloni*), de pe un domeniu numit *Villa Magna Variani sive Mappalia Siga*. Inscriptia dela Ain-Ouassel este, de asemenea, gravată pe un altar, însă numai pe 3 fețe, ca și inscripția noastră. După dedicația în cinstea lui Septimius Severus, Caracalla și Geta (acesta din urmă Caesar) urmează, tot așa, o scrisoare a procuratorilor imperiali, cam cu același caracter ca și cea de mai sus, numai că legea invocată este, de data aceasta, o *lex Hadriana*. Nu este exclus ca și cunoscuta plângere a colonilor din *saltus Burunitanus* (vezi mai departe) să fi început tot cu o astfel de dedicație, așa cum reiese din formula cu care se încheie inscripția: *Feliciter consummata et dedicata iudibus Mais Aureliano et Cornetiano sos. cura agente C. Iulio Pelope Salaputi magistro* (P. F. Girard, *op. cit.*, p. 201).

<sup>16</sup> Cp., de pildă, *IG*, III, 1,526 (Athena): Αὐτοκρατορὶ Καίσαρι Τίτῳ Αἰλίῳ 'Αδριανῷ [ῶ] 'Αντοκ[ε]ν[ε] Εὐσεβεῖ Σεβαστῷ, σωτῆρι τῆς πόλεως; ἢ G V, 2, 130 (Tegea): [Αὐτοκράτορα Καίσαρα, Τ. Αἰλίον Ἀνδριανὸν Ἀυτοκ[ε]ν[ε]ων Σεβαστὸν Εὐσεβ[ε]ῖ] σωτῆρι [καὶ κτίστην τῆς οἰκουμένης; etc., etc.

<sup>17</sup> S.I.G., II<sup>3</sup>, Nr. 888, p. 603 și urm., r. 2 : παρὰ κωμητῶν Σκαπτοπαρηγῶν; OGIS II, Nr. 519, p. 169, și urm., r. 3—4 : ὑπὲρ τοῦ κοινοῦ τῶν Ἀραγουηγῶν.

<sup>18</sup> De altfel, pentru acest cuvânt „ortografia, în epoca clasică, este λητοουργία : P. Foucart, *Rev. de Philol.* I, p. 37. Incepând cu anul 300, nu se mai întâlnește decât forma λειτοουργία : Meisterhans, *Grammatik der attischen Insch.*, p. 28—30; Kühner-Blass, *Ausführl. Gramm. der gr. Spr.* I, p. 185. Albert Martin, *Daremborg-Saglio*, literele L-M, 1904, p. 1095, notă.

<sup>19</sup> Vezi, în această privință, A. Meillet, *Aperçu d'une histoire de la langue grecque*, 2-e éd., 1920, mai ales p. 204—205 și 225, și Salomon Reinach, *Traité d'épigraphie grecque*, 1885, p. 270; cp. și A.E.M., XX, 1902, p. 174 și 175.

<sup>20</sup> Arthur Stein, *Die Legaten von Moesien*, Dissertationes Pannonicae, Ser. I, fasc. 11, Budapesta, 1940.

<sup>21</sup> Arthur Stein, *op. cit.*, p. 66. Textul de bază pentru al său *Cursus honorum*, este C.I.L., III, 2830 (cp. și 9891 și p. 1059, 2328) = Dessau, 1056 (Inscripția din apropiere de Burnum-Dalmația), la care se adaugă C.I.L., XIII, 72; Digesta, XL 5, 28, 4; Bull. Dalm. XXVI, 1903, 125 = Année épigr., 1904, 9 (inscripție din ținutul orașului antic Aequum); Dio Casius, LXIX, 13, 2 și, poate, V. Pârvan, *Dacia*, II, 1925, p. 218 și urm., Nr. 21.

<sup>22</sup> C.I.L., III, 12.513; cp. și 12.514. Arthur Stein, *op. cit.*, p. 75—76; Willy Hüttl, *Antoninus Pius II-ter Band: Römische Reichsbeamte und Offiziere unter Antoninus Pius. Antoninus Pius in den Inschriften seiner Zeit*, Prag., 1933, p. 125—126.

<sup>23</sup> Riv. di Filol., II, 1924, p. 317, Nr. 2; A. Stein, *op. cit.*, p. 76; W. Hüttl, *op. cit.* p. 125—126.

<sup>24</sup> C.I.L., III, 781 (cp. și 12.509 și p. 1009 și urm.) = Dessau, I, p. 101, Nr. 423 și I.G.R.R., I, Nr. 598. Textul care ne interesează (p. 15) sună : divi Antonini parentis nostri litteras sed et fratrum imperatorum cogitamus, item Antonii Hiberi gravissimi praesidis. Poate acest Antonius Hiberus este același cu cunoscutul consul suffectus din 133 e. n. și cu guvernatorul din 138, pomenit de C.I.L., XIII, Nr. 83.

<sup>25</sup> Arthur Stein, *op. cit.*, p. 32, nota 5.

<sup>26</sup> W. Hüttl, *op. cit.*, p. 121.

<sup>27</sup> R.E.L., XIII, 1935, p. 23.

<sup>28</sup> Cp. R.E.L., XIII, 1935, p. 23.

<sup>29</sup> V. Pârvan, *Histria*, IV, Nr. 32, p. 109.

<sup>30</sup> *Ibidem*, Nr. 33, p. 110.

<sup>31</sup> Cp. Salomon Reinach, *op. cit.*, p. 210, unde se dau ca exemple : C.I.G., 325, 1307, 1312; vezi și V. Pârvan, *Histria*, IV, Nr. 20, p. 64 și urm., cunoscuta *geruste* din Histria — foarte instructivă din acest punct de vedere — datată 25 Februarie — 10 Iulie 138 e.n.

<sup>32</sup> Cu același înțeles, în O.G.I.S., 138 și 736. Mai obișnuit este însă termenul : δέσπης; cp. O.G.I.S., 519 (Aragua) și S.I.G., 888 (Scaptopara). Se mai întâlnește, de asemenea, cu același înțeles : ὑπόδεσς, (numai în Egipt) : O.G.I.S., 669; δέλωσις : S.I.G., 888; λυσία : *ibidem* și O.G.I.S., 519.

<sup>33</sup> S.I.G., 888, r. 84—86 : ἐάν τε βαρ[ώ]μεδα, φευξόμεδα ἀπὸ τῶν οὐκείων.

<sup>34</sup> Cum se susține în R.E.L., XIII, 1935, p. 23.

<sup>35</sup> Cele mai cunoscute sunt : 1. Trei din Africa, din vremea lui Commodus (180—192 e.n.), dintre care cea mai completă este aceea a colonilor din Saltus Burunitanus, găsită la Suk-el-Khmis (C.I.L., VIII, 10.570 și Suppl. 14.464 = Dessau 6870 și Girard, *op. cit.*, p. 199—201). Conține, pe lângă plângerea propriu zisă a colonilor de pe acest domeniu imperial, împotriva sarcinilor ilegale ce li se impun de către administratorul domeniului, un rescript al împăratului și o scrisoare a procuratorului circumscripției respective. Data : 180—183 e.n. Din celelalte două, una a fost găsită în altă parte a aceluiași domeniu și pare a fi reproducă numai rescriptul imperial (C.I.L., VIII, Suppl. 14.451), în timp ce a doua, descoperită nu departe de precedentele (la Gazr-Mezuar), deși foarte mutilată, pare a conține, ca și cea din Suk-el-Khmis, o plângere a colonilor de pe alt domeniu, rescriptul împăratului și scrisoarea procuratorului. Data amândorora : epoca lui Commodus, fără altă precizare. 2. Una din Tracia, și anume din Scaptopara (C.I.L., III, Suppl. II. 12.336—S.I.G., 888 și I.G.R.R., I, 674). Cuprinde, înafară de o plângere, în grecește, la început, un proces verbal, o formulă de înregistrare a plângerii, iar la sfârșit, rescriptul Împăratului Gordianus (238 e.n.), toate în latinește. 3. Cinci din Asia Mică, și anume : una din Aragua-Phrygia, din vremea lui Philipp Arabul, 244—247 e.n. (C.I.L., III 14.191 = O.G.I.S., 519 și I.G.R.R., IV, 598); Patru din Lydia — toate din vremea lui Septimius Severus : 193—211 (J. Keil și A. von Premerstein, *Bericht über eine Reise in Lydien*, in Denkschriften der Wiener Akademie : *Zweite Reise* (54, 2, 1911, Nr. 222 = I.G.R.R., IV, 1368); *Dritte Reise* (57, 1, 1914, Nr. 9, 28 și 55).

<sup>36</sup> De pildă, în inscripția din Scaptopara (*loc. cit.*, r. 35 și urm.) : ἀναγκάζουσιν ἡμᾶς ἐξείας αὐτοῖς παρέχειν καὶ ἕτερα πλείστα εἰς ἀνάληψιν αὐτῶν ἀνευ ἀργυρίου χορηγεῖν; cp. și r. 39, urm/

καὶ στρατιῶται)... κατεπεύουσιν| παρέχεν αὐτοῖς τὰς ξενίας καὶ τὰ ἐπιτήδεια μεδημίων τμήν καταλαμβάνοντες; iar în inscripția din Aragua (*loc. cit.*, r. 21—22): ἀπό τῶν| ἐργωνήμας ἀφίσ-  
ταντες καὶ τοὺς ἀροτῆρας βόας ἀν[ε]ρυνόντες.

<sup>37</sup> Vezi, în special, F. Oertel, *Die Liturgie*, 1917; cp. și Albert Martin, *Daremberg-Saglio*, literele L-M, 1904, p. 1095, și urm.; Ch. Lécirvain, *ibid.* p. 2038, și urm. și M. Rostowzew, *Storia economica e sociale dell'impero romano*, 1933, p. 434 și urm.

<sup>38</sup> În Egipt, de pildă, începând cu a doua jumătate a secolului II e.n., răspunderea este colectivă: familie, vecini, comunități, asociații profesionale. Dimpotrivă, în Asia Mică, ca și în Grecia și în Occident, responsabilitatea o aveau unitățile administrative — cetățile — prin consiliile și magistrații lor.

<sup>39</sup> M. Rostowzew, *op. cit.*, p. 436.

<sup>40</sup> Cp., art. *Cursus publicus* de G. Humbert, în *Daremberg-Saglio*, litera C, p. 1645 și urm.

<sup>41</sup> Pentru sensul cuvântului ἄργαλα, vezi O. Seeck, *Pauly-Wissowa* I, p. 2184; G. Humbert, *loc. cit.*, p. 1659; Herwerden, *Lex. s.v.*; cp. și *O.G.I.S.*, II, p. 377, nota 21; *S.I.G.*, p. 594, nota 16; M. Rostowzew, *op. cit.*, p. 434.

<sup>42</sup> Vezi nota 36.

<sup>43</sup> G. Gazarov, *Izvestia*, Bull. de l'Inst. Arch. Bulg., III, VI, 1926—1927, p. 108 = *Année épigr.* 1927, Nr. 49.

<sup>44</sup> Pentru regiunile noastre, a se vedea, de pildă, inscripția găsită între Racovița și Copăceni (*C.I.L.*, III 13.796: data 140 e.n.), pe locul unui vechiu castru, în care se vorbește de lucrările de lărgire a vallum-ului și de turnurile construite pentru întărirea limes-ului *Alutamus*; cp. R. Vulpe, *op. cit.*, p. 177.

<sup>45</sup> Gr. Florescu, *Bul. Com. Mon. Ist.*, XVIII, 1924, p. 89.

<sup>46</sup> *Année épigraphique*, 1928, Nr. 193 (data: 157 e.n.) = W. Hüttel, *op. cit.*, p. 371.

<sup>47</sup> *C.I.L.*, III, Nr. 7616: din 162 e.n., dar referindu-se tot la Antoninus Pius.

<sup>48</sup> *C.I.L.*, III, Nr. 12.513: chiar din 159 e.n. Vezi și nota 18.

<sup>49</sup> *Vita Pii*, VI, 5; IX, 9.

<sup>50</sup> R. Vulpe, *op. cit.*, 176.

<sup>51</sup> Vasile Pârvan, *Inceputurile vieții romane la gurile Dunării*, p. 122—123.

<sup>52</sup> N. A. Mașchin, *Istoria Romei antice*, trad. rom., 1951, p. 534.

<sup>53</sup> K. Marx, *Note cronologice*, în „Arhiva Marx-Engels”, vol. V, p. 6, ed. rusă; cp.

*Hist. Aug.*, *Vita Pii*, VII.

<sup>54</sup> Vezi, între altele, Vasile Pârvan, *op. cit.*, passim.

<sup>55</sup> Ne referim, în primul rând, la cele trei inscripții din *vicus Quintionis*, care sunt tocmai din vremea lui Antoninus Pius: vezi V. Pârvan, *Histria* IV, p. 617; Nr. 24 și urm., *III tria VII*, Nr. 46 p. 53, și urm., *Dacia*, II, Nr. 18, p. 214, și urm.

<sup>56</sup> *Historia Augusta*, *Vita Pii*, V.

<sup>57</sup> Fr. Engels, *Originea familiei, a proprietății private și a statului*. Ed. P.M.R., 1950, p. 187.

<sup>58</sup> Vezi, mai sus, nota 29, cp. N. A. Mașchin, *op. cit.*, p. 389.

<sup>59</sup> N. A. Mașchin, *ibidem*, vezi și p. 414, și urm.

<sup>60</sup> V. Pârvan, *Getica*, 1926, p. 241; cp. și p. 286.

<sup>61</sup> Ca în atâtea inscripții din Dobrogea și, mai ales, dela Histria; vezi, între alții, R. Vulpe, *op. cit.*, p. 186, și urm.

<sup>62</sup> V. Pârvan, *Zidul cetății Tomi*, 1915, p. 20, 434; *idem*, *Histria*, VII, 1923, p. 99, și urm.; *idem*, *Dacia*, II, 1925, p. 242, și urm.

<sup>63</sup> A. Ranovici, *Țăranii dependenți din Asia Mică elenistică*, în *Vestnic Drevnei Istorii*, Nr. 2, p. 36.

<sup>64</sup> E. M. Staerman, *Contribuții la problema dediticii-lor din edictul lui Caracalla*, în *Vestnic Drevnei Istorii*, Nr. 2, 1946, p. 85.

<sup>65</sup> Gr. Tocilescu, *A.E.M.*, XI, 1887, p. 69, Nr. 142 = *I.G.R.R.*, I, 593; cp. V. Pârvan, *Histria*, IV, p. 88, nota 1.

<sup>66</sup> Cp. M. Rostowzew, *op. cit.*, p. 164—165 și, în special, p. 252; nota 31.

<sup>67</sup> J. Toutain, *L'économie antique*, 1927, p. 350, și urm.; cp., pentru situația din Moesia Inferior, M. Rostowzew, *op. cit.*, p. 284, și urm.

<sup>68</sup> V. Pârvan, *Descoperiri nouă în Scythia Minor*, 1913, p. 1—2 și, mai ales, R. Vulpe, *op. cit.*, p. 191, și urm.

## O NOUĂ INSCRIPȚIE DESPRE Q. POMPEIUS FALCO, GUVERNATOR AL MOESIEI INFERIOARE

DE

D. TUDOR

Acum 28 de ani, Horia Slobozeanu a cumpărat dela Constanța pentru colecția sa arheologică adăpostită în casele pe care le posedă la Vasile Roaită, un interesant fragment epigrafic. Inscripția stătea îngrămadită împreună cu alte pietre, în curtea unui locuitor din cartierul Anadolchioi și provine, fără îndoială, din ruinele vechiului *Tomi*. La Vasile Roaită, piatra a fost fixată pentru vizitatorii micului muzeu într'un cadru de beton, la intrarea clădirii, loc în care se găsește și astăzi. Deși monumentul a fost văzut de mai mulți specialiști, el nu a fost publicat până acum, poate și din cauza greutăților de reîntregire a textului dispărut.

Din ceea ce se păstrează, se poate observa că, la origine, monumentul fusese o frumoasă *ara* tăiată în calcar, dar fiind întrebuințat ulterior ca material pentru construcție, profilurile sale cu o parte din marginile de sus și din dreapta ale trunchiului au fost sfărâmate cu ciocanul.

În starea actuală, fragmentul este înalt de 86 cm, lat de 46 cm și gros de 50 cm. Literele, elegant gravate și specifice ca duct vremii împăraților Antonini, au o înălțime variind între 1,8 cm — 3 cm (fig. 1).




Fig. 1

Din textul inscripției se mai conservă următoarele rânduri :

1. — — — — AE ET PAMPHYLAE  
       — — — — VG PR PR IVDAEA — — —  
       — — — TORI VIAE TRAIANA — — —  
       — — AVG PR PR MOES — — —
5. — ERIORIS LEG AVG — — — — — — —  
       R PROVINCIAE  
       — — — RITTANNIAE  
       — — NNAEVS VIBIANVS  
       — ESTAMENTOFRATRIS
10. — ANNAEI VIBI POSVI — — —

Ligaturi de litere avem numai în rândul 1 : MP. În schimb, pentru economie de spațiu, papidul a gravat și înghesuit unele litere la o înălțime redusă (r. 1—3,8 și 9). Din această cauză, numărul literelor dela un rând la altul variază dela 11—20. Pentru prescurtări și despărțiri de cuvinte, a folosit puncte unghiulare.

Din ceea ce a mai rămas din textul inscripției, se poate vedea că avem în față un monument onorific, ridicat unui personaj important din viața administrativă și militară a imperiului, care are o bogată carieră (*cursus honorum*). Altarul s'a pus în urma dorinței testamentare a unui *Annaeus Vibianus*, de către fratele său rămas în viață. Între funcțiile îndeplinite de cel onorat a fost și aceea de legat imperial al provinciei Moesia Inferioară. Cu ajutorul acestei indicațiuni, dar mai ales din succesiunea în *cursus honorum* a diferitelor sale funcțiuni, putem stabili următoarea reconstituire și lectură a textului :

*Q. Roscio Murenae Coe-*  
*lio Pompeio Falconi,*  
*consuli, leg(ato) Aug(usti) pr(o) pr(aetore)*  
*Lyciae et Pamphyliæ,*  
*leg(ato) A]ug(usti) pr(o) pr(aetore) Iudae/ac,*  
*cura[tori viae Traiana]e,*  
*leg(ato) ]Aug(usti) pr(o) pr(aetore) Moes[iae*  
*in]ferioris, leg(ato) Aug(usti)[ pr(o)*  
*p]r(aetore) provinciae*  
*[B]rittanniae.*  
*[... A] nnaeus Vibianus*  
*[t]estamento fratris*  
*... Annaei Vibi(ani?) posui[t]*

Cîmplarea numelui guvernatorului Q. Roscius Murena Coelius *Pompeius Falco*, în fruntea inscripției, găsește un sprijin perfect în ordinea funcțiilor înscrise în acest *cursus honorum*, care concordă cu indicarea lor pe alte monumente onorifice legate de cariera acestui personaj. Ne vin în sprijin, în primul rând, dedicațiile care i s'au făcut la *Tarracina*<sup>1</sup>, în Italia și *Hierapolis*<sup>2</sup>, în Cilicia. Spre deosebire însă de aceste două inscripții, pe aceea din Tomi este înscris un *cursus honorum* redus, prin indicarea slujbelor mai importante ale lui Falco și prezentate în ordine directă.



Funcțiile păstrate pe altarul de față sunt următoarele :

I. *Legatus Augusti pro praetore Lyciae et Pamphyliae*. Pe bază de date epigrafice, guvernarea lui Falco peste aceste două provincii din Asia Mică a fost stabilită în intervalul dintre anii 103—107 e. n.<sup>3</sup>.

II. *Legatus Augusti pro praetore Iudaeae*. Arthur Stein îl fixează cronologic în această funcție, între anii 107—109 e. n.<sup>4</sup>. Inscriptiile onorifice dela Tarracina și Hierapolis îl arată concomitent și comandant al legiunii a X-a Fretensis, indicație care lipsește în inscripția noastră, care îi enumeră numai funcțiile mari.

În timpul cât își îndeplinea cele două slujbe, în Iudeea, Falco ajunge și *consul suffectus*<sup>5</sup>. Vedem că pe piatra onorifică din Tomi, demnitatea sa de consul nu este înscrisă după aceea de legat al provinciei Iudeea. Aceasta nu constituie însă un lucru neobișnuit. Fiind funcția cea mai înaltă din cariera unui atare personaj, ea se punea în mod frecvent înaintea tuturor demnităților<sup>6</sup>, fapt constatat și în inscripția dela Tarracina<sup>7</sup>. Pentru aceleași motive, am plasat-o în inscripția tomitană, imediat după numele lui Falco.

III. *Curator viae Traianae*. În această demnitate, Falco se întâlnește după aceea de consul suffectus<sup>8</sup>. În ceea ce privește datarea acestei funcții administrative legate de drumul imperial, Stein observă că în niciun caz, ea nu poate fi anterioară anului 109 e. n., deoarece această *via* se construiește între anii 109—112 e. n.<sup>9</sup>.

IV. *Legatus Augusti pro praetore Moesiae Inferioris*. Din toate inscripțiile onorifice puse lui Falco, rezultă că după dregătoria de *curator viae Traianae*, el trece ca guvernator al Moesiei Inferioare. Prezența sa în conducerea acestei provincii importante este dovedită pentru anii 116—117 e. n., prin două inscripții descoperite la *Constanța*<sup>10</sup> și *Adamclisi*<sup>11</sup>, puse prin grija lui Falco în onoarea împăratului Traian. În aceste două monumente, numele guvernatorului este redat în forma: *Q. Roscius Murena Coelius Pompeius Falco*, redactare pe care am adoptat-o și noi în reconstituirea de pe noua sa inscripție tomitană<sup>12</sup>.

V. *Legatus Augusti pro praetore provinciae Britanniae*. Aci, remarcăm în primul rând, o inconsecvență în redactarea titlului său ca *legatus Augusti*. În aceleași funcții precedente, niciodată nu figurează cuvântul *provincia* (adică, *legatus Augusti pro praetore provinciae* . . .), pe când pentru Britannia, el apare gravat complet. Trecerea sa, din Moesia Inferioară în Britannia, a avut loc în primii ani de domnie ai împăratului Hadrian, în orice caz, între anii 117—122 e. n.<sup>13</sup>. Demnitatea de guvernator al Britanniei este și ultima înregistrată pe altarul de față. Este știut însă că Falco a mai ocupat după aceea și alte funcții importante, printre care și aceea de proconsul al Asiei<sup>14</sup>. Aceste ultime funcțiuni nu-și puteau găsi loc aci, deoarece cinstirea lui Falco cu acest altar se produce în momentul transferării lui din Moesia Inferioară în Britannia.

Prezența și activitatea lui *Q. Roscius Coelius Murena Pompeius Falco* ca guvernator al Moesiei Inferioare, ne mai este cunoscută și din alte patru inscripții descoperite pe teritoriul acestei provincii.

Prin anii 116—117 e. n., este așezată la *Tomi*, de către *respublica Tomitanorum*, o inscripție onorifică împăratului Traian, pe când era guver-

nator al Moesiei Inferioare acest Falco<sup>15</sup>. Aceeași grijă o avuseseră în anul precedent și *Traianenses Tropaeenses*, care ridicaseră chiar o statuă împăratului, în orașul lor *Tropaeum Traiani*, în urma dispozițiilor date de același guvernator, al cărui nume figurează în inscripția respectivă<sup>16</sup>.

Stein<sup>17</sup> mai reconstitue numele acestui legat și pe alte două fragmente de inscripții, una găsită la *Durostorum*<sup>18</sup>, iar alta la *Tyras*<sup>19</sup>, care sunt de asemenea monumente onorifice, dar care emană dela oficialități ale provinciei.

Din toate cele cinci monumente găsite în Moesia Inferioară, nu rezultă clar data venirii și plecării lui Falco ca guvernator al provinciei. Constatăm numai prezența sa aci, în anii 116—117 e. n. În orice caz, legăturile sale cu această provincie sunt mult mai vechi. Socrul său, *Q. Sosius Senecio*, fusese și el *legatus Augusti* în Moesia Inferioară, cu zece ani înaintea ginerelui său<sup>20</sup>. Ca *legatus legionis V Macedonicae*, Falco se găsea la Oescus în 100—101 e. n. și de aci conduce această legiune în primul războiu al lui Traian cu Dacii, când împăratul îl și decorează pentru fapte de arme<sup>21</sup>. Pe bună dreptate, R. Ritterling<sup>22</sup> ne arată că din vremea șederii lui Falco ca ofițer la Oescus, datează și piatra de mormânt a unuia dintre libertii săi, care îl însoțise aci, unde moare și este înmormântat<sup>23</sup>.

Am văzut că noul monument al lui Falco, găsit la Tomi, se execută prin grija unui *Annaeus Vibianus*, din dorința lăsată prin testament a fratelui său *Annaeus Vibi(anus?)*. Latura dreaptă a câmpului inscripției fiind prea avariată, nu ni s'a păstrat *praenomen*-ul celor doi frați. De asemenea, este posibil ca testatorul să fi folosit tot *cognomen*-ul *Vibianus*, care din cauza îngustimii spațiului a fost abreviat *Vibi* (prescurtare ce este valabilă și *cognomen*-ului *Vibius*). Nu putem preciza dacă frații *Vibianus* sunt militari sau civili. În orice caz, defunctul care înscrie în testament dorința de a onora pe Falco cu un atare monument, nu poate fi decât unul dintre oamenii apropiați și protejați de influentul guvernator.

Prin indicarea guvernatorului britanic al lui Falco, putem conchide că în momentul ridicării acestui monument la Tomi, cel onorat nu se mai găsea în Moesia Inferioară, ci trecuse de puțin timp în Brittannia. Astfel, dedicația onorifică a lui Falco se încadrează cronologic între anii 117 e. n. (când el apare în inscripțiile tomitane) și 122 e. n. (dată la care în Brittannia apare un alt guvernator<sup>24</sup>).

Probabil, mutarea lui Falco din provincia pontică în Brittannia s'a produs cu ocazia venirii la Dunărea inferioară a împăratului Hadrian, în anii 117—118 e. n., când noul cârmuitor al statului roman aduce o serie de reforme și măsuri de reorganizare militară și administrativă a acestor regiuni.

Ca și în cazul inscripției dela Hierapolis<sup>25</sup>, la Tomi onorarea se face de către un particular. Prin faptul că unul dintre cei doi frați *Annaei* este îngropat la Tomi, iar altul este prezent în acest oraș și după plecarea lui Falco în Brittannia, putem bănuî că domiciliau în regiunea tomitană. Ei au un *nomen gentile* roman<sup>26</sup>. *Annaeus* este și un nume prea răspândit printre Iliri și îl întâlnim frecvent în rândurile aristocrației orășenești din Dalmația<sup>27</sup>. Se poate presupune că acești *Annaei*, sau strămoșii lor, veniseră în Scythia Minor din regiunile dalmate.

Numeroasele inscripții descoperite până acum în diferite provincii ale imperiului roman și legate de cariera lui Falco, a rudelor, strămoșilor

săi, etc.<sup>28</sup>, ne arată poziția privilegiată de care se bucura în sânul clasei exploatare din care făcea parte. Falco era unul din intimii lui Pliniu cel Tânăr, în scrisorile căruia figurează în patru rânduri<sup>29</sup>. La adânci bătrânețe, el se bucură și de prietenia împăratului Antoninus Pius<sup>30</sup>. Este natural ca în cortegiul unui personaj așa de important din ordinul senatorial să găsim numeroși *clientes*, oameni interesați în exploatarea provinciilor, favoriți ridicați în diferite posturi în urma recomandărilor prietenilor săi, cum este cazul lui *Cornelius Minicianus*, care îi este elogios prezentat într-o scrisoare de însuși Pliniu cel Tânăr<sup>31</sup>, etc. Toți aceștia caută să lingusească pe puternicul patron prin monumente onorifice, în care îi prezintă ascensiunea rapidă în cariera sa de om politic și comandant militar. În cortegiul acestora trebuie să plasăm și pe cei doi frați Annaeus din Tomi.

Comanda și guvernarea ce i se încredințaseră în Moesia Inferioară, erau potrivite unui astfel de om, militar destoinic, așa cum se remarcase în războaiele de cucerire a Daciei. În provincia dela gurile Dunării, cea mai expusă atacurilor barbare dintre toate regiunile răsăritene romane, Falco era mai bine ales decât cea mai mare parte dintre acei *virii militares* cărora li s'a încredințat în diferite timpuri conducerea militară și administrativă a Moesiei Inferioare.

## NOTE

<sup>1</sup> C.I.L., X, 6321 = Dessau, I.L.S., 1035: Q. Roscio Sex. f. Quir. Coelio Murenæ Silio Deciano Vibullo Pio Iulio Eurycli Herclano Pompeio Falconi, cos., XV, vir. s. f., procos. provinc. Asiae, leg. pr. pr. imp. Caes. Traiani Hadriani Aug. provinc. Britanniae, leg. pr. pr. imp. Caes. Nervæ Traiani Aug. Germanici Dacici [pr]ovinc. Moesiae inferior., curator [via]e Traianae et leg. Aug. pr. pr. provinc. [Iudaeae et] leg. X Fret., leg. pr. pr. prov. Lyciae [et Pamphyl]iae, leg. leg. V Macedonic. [bello Dacico, donis militari]bus donato... a...

<sup>2</sup> C.I.L., III, 12.117 = Dessau, I.L.S., 1036: Q. Roscio Sex. f. Qui, Coelio Po[mp]eio Falconi decemviro stit[tibu]s iudicandis, trib. mil. leg. X F[ret]. q[uaestor]i, trib. pleb., pr. inter civ[es et] peregrinos, leg. Aug. leg. V Maced[on]e. Aug. pr. pr. provinc. Lyciae et Pam[ph]yliae, leg. Aug. leg. X Fret. et leg. pr. pr. [pr]ovinciae Iudaeae, consularis, XV viro sacris faciundis, curator, viae Traianae, leg. Aug. pr. pr. prov. Moes. inf. Πομπειὸν Φάλλωνα Ἀτλὸς λαβέριος Καμερίνος καὶ εαβέριος Καμερίνος υἱὸς αὐτοῦ ἑκατοντάρχης Λεν. ἐ Μακεδονικῆς τὸν ἥδιον Φίλον καὶ ευερετῆν, ex τοῦ ἰδίου, τελεῖτης ευεκεν.

<sup>3</sup> C.I.L., III, 12.117 și X, 6321. Cf. A. Stein, *Die Legaten von Moesien*, Budapesta, 1940, p. 64 și urm. (Dissert. Pann., Ser. I, 11).

<sup>4</sup> *Op. cit.*, p. 65.

<sup>5</sup> C.I.L., III, 12, 117; VIII, 7066 = Dessau, I.L.S., 1105; X, 6321 și Ann. epigr. 1935, Nr. 26. Pentru cronologia consulatului său, vezi Stein, *op. cit.*, p. 65, cu nota 2-4.

<sup>6</sup> R. Cagnat, *Cours d'épigraphie latine*. Paris, 1914, p. 97.

<sup>7</sup> C.I.L., X, 6321.

<sup>8</sup> C.I.L., III, 12, 117; VI, 31, 752 și X, 6321.

<sup>9</sup> *Op. cit.*, p. 65, cu nota 6.

<sup>10</sup> C.I.L., III, 7537: Imp. Caesari divi Nervae f. Nervae Traiano Optimo Aug. Ger. Dac. Parth. pont. max. trib. pot. XXI. imp. XII, cos. VI, p.p. Respublica Tomi. Q. Roscio Murena Coelio Pomp. Falcone leg. Aug. pr. pr.

<sup>11</sup> C.I.L., III, 12, 470: [Imp. Caesari divi Nervae f.] Ner[vae Traiano op.] l. Aug. Germ. Dac. Parthico [pont. max. trib. p] ot. XX, imp. XII, cos. VI, p.p. [Tra]ianenses Tropaeenses [Q]. Roscio Murena Coelio Pom[pe]io Falcone leg. Aug. pr. pr.

<sup>12</sup> Intregul nume al acestui tipic *polyonymus* îl întâlnim pe inscripția citată dela Taracina, cf. C.I.L., X, 6321. Cagnat, *op. cit.*, p. 54 și urm. ni-l dă împreună cu ai săi, ca un exemplu tipic de personaje cu nume numeroase, în care adoptă pe toate ale strămoșilor iluștri.

În ceea ce privește adopțiunea acestor nume în al lui Falco, vezi, Dessau, *I.L.S.*, vol. I, p. 226, Berlin 1892.

<sup>13</sup> Stein, *op. cit.*, p. 65.

<sup>14</sup> *Ibidem*.

<sup>15</sup> *C.I.L.*, III, 7537.

<sup>16</sup> *C.I.L.*, III, 12, 470.

<sup>17</sup> *Op. cit.*, p. 64.

<sup>18</sup> I. I. Russu, în *An. Inst. Stud. Clas. Cluj*, II, 1933–1935, p. 217 și urm., Nr. 5; *Ann. epigr.* 1936, Nr. 14: *Q. Roscio Mu[rena] Pomp[er]io Falc[one] leg. Aug. nr. pr.*

<sup>19</sup> P. Nicorescu, *O inscripție a împăratului Traian găsită la Cetatea Albă*, în *Anal. Acad. Rom.*, Mem. Secț. Ist., Ser. III, t. XXVI, 16, București, 1944, p. 3: *Imp. Nerva Tra[iano] Caes. Opt[imus] Aug. Ger. Dac. P[ater] arth. tr. p. XX. cos. VI]. Q. Pompeius Falc[o] leg. Aug.] pr. pr. fecit per veril. le[g] V Mac.] et auxilis (sic) eius sub cura [Marci En]ni Illadiani (centurionis) leg. V. Ma(c). Stein, *loc. cit.* cunoaște numai un fragment din această inscripție, cf. Nicorescu, în *Dacia III/IV* 1927–1932, p. 569, Nr. 6 = *Ann. epigr.* 1934, Nr. 112.*

<sup>20</sup> Stein, *op. cit.*, p. 62 și urm.

<sup>21</sup> *C.I.L.*, X, 6321 și Stein, *op. cit.*, p. 64.

<sup>22</sup> *RE*, XII, col. 1576.

<sup>23</sup> *C.I.L.*, III, 7433: *D(is) M(anibus). Q. Pompeio Eutuci lib(erto) Q. Pompei Falconis*. Probabil că respectivul l-a însoțit ca sclav la Oescus, și aci și-a primit eliberarea din robie.

<sup>24</sup> Stein, *op. cit.*, p. 65.

<sup>25</sup> *C.I.L.*, III, 12, 117.

<sup>26</sup> Purtat de o serie de personaje de seamă din vremea imperiului, între care și filosoful Seneca. Vezi lista acestora la Groag-Stein, *Pros. Imp. Rom.*, I, p. 100–105, Berlin, 1933.

<sup>27</sup> Fapt ce-l determină pe I. I. Russu să-l înscrie și în onomastica ilirică, cf. *An. Inst. Stud. Clas. Cluj*, IV, 1941–1942, p. 209.

<sup>28</sup> Dessau, *I.L.S.*, Nr. 1037, 1104–1106, etc. Vezi și coment. dela p. 226.

<sup>29</sup> *Epist.* I, 23; IV, 27; VII, 22 și IX, 15.

<sup>30</sup> *Marcus ad Frontonem*, II, 11, ed. Naber, p. 35 (cit. după Dessau). Cunoscut și sub Hadrian, cf. *Prosop.*, III, p. 134 (ed. Dessau).

<sup>31</sup> *Epist.* VII, 22.

## VĂMILE DACIEI

DE

N. GOSTAR

Una din principalele trăsături ale stăpânirii romane în Dacia, în afară de romanizarea acestei noi provincii, a fost și acea dominație cu caracter economic<sup>1</sup>, pe care o exercita puterea imperiului roman, prin organele sale — uriașă mașină birocratică — ale cărei rețele se întindeau până în această îndepărtată provincie. Un capitol important al acestor particularități de forme economice și în strânsă legătură cu noul sistem de exploatare îl constituie de bună seamă și impozitele indirecte, nouă și grea sarcină pentru populația locală. Între diferitele sisteme de exploatare ale aparatului de stat sclavagist roman în provinciile supuse, un loc de seamă îl ocupă și vămile.

Nu s'a întocmit până acum un studiu separat cu privire la problema vămilor din Dacia. Câteva zeci de pagini la Gr. Tocilescu în *Monumente epigrafice și sculpturale ale Muzeului de Antichități din București*, 1902, este de fapt un studiu al întregului așa zis *portorium Illyrici*, p.185—251, circumscripția vamală a provinciilor dunărene, căreia îi aparținea și Dacia. Mult mai restrâns, în ceea ce privește conținutul, este subcapitolul *Vămile (Portoria)*, din cartea lui V. Christescu, *Viața economică a Daciei romane*, Pitești, 1929, 110—119. Cu toate că V. Christescu se ocupă direct de vama Daciei, el în fond nu aduce nicio contribuție; constată doar cele enunțate anterior de către R. Cagnat<sup>2</sup>, M. Rostowzew<sup>3</sup>, A. Domaszewski<sup>4</sup>, Gr. Tocilescu<sup>5</sup>, C. Patsch<sup>6</sup>, O. Hirschfeld<sup>7</sup> și V. Pârvan<sup>8</sup>.

Dacia ca provincie, din punctul de vedere al organizării vamale, a făcut parte din *publicum portorii Illyrici*<sup>9</sup>. Incadrarea acestei noi provincii în *portorium Illyrici* s'a făcut, probabil, încă din epoca lui Traian, cu toate că date sigure nu avem decât abia dela Antoninus Pius. În această epocă *portorium Illyrici* era arendat așa zișilor *conductores*, organizați într'o societate anonimă, în frunte cu *promagistri* și *magistri*<sup>10</sup>. Din epoca domniei lui Hadrian, nu cunoaștem niciun *conductor* — arendaș vamal, în acest portoriu, care să fie amintit și în inscripțiile din Dacia. Dar aceasta nu exclude faptul că Dacia n'ar fi fost încorporată în această mare circumscripție vamală.

După părerea cercetătorilor din trecut, acest *publicum portorii Illyrici* cuprindea mai multe provincii, iar fiecare provincie în sine forma un așa numit *publicum*. Până la împărțirea Daciei în trei, *portorium Illyrici* ar fi format opt *publica*<sup>11</sup>, iar apoi zece *publica*<sup>12</sup>.

Sub Antoninus Pius, luăm cunoștință de câțiva *conductores* ai acestui portoriu, a căror activitate s'a extins și peste teritoriul Daciei. Unul dintre aceștia a fost Q. Sabinius Veranus. Sub conducerea acestuia lucrează o mulțime de sclavi, *servi vilici*, care încasau vămile în provinciile dunărene <sup>13</sup>. Durata și timpul exact al activității sale nu s'a putut încă deduce din inscripțiile cunoscute <sup>14</sup>.

Mai bine cunoscuți sunt cei doi *socii*, T. Julius Saturninus și C. Anton. Rufus, amintiți împreună pe o inscripție din anul 157 <sup>15</sup>. Faptul că ambii sunt amintiți pe aceeași inscripție ne duce la certitudinea că făceau parte din aceeași *societas*, iar activitatea lor se desfășură în timpul domniei lui Antoninus Pius, cel mai târziu până în prima jumătate a anului 158. Al treilea asociat al celor doi a fost M. Anton. Fabianus <sup>16</sup>. Făcând parte din aceeași *societas*, activitatea acestuia s'a extins și în Dacia.

În urma activității acestor trei, care formau o *societas*, între 157—158 vama Illyricului este arendată celor trei frați, Iul. Ianuarius, T. Iul. Capito și Iul. Epaphroditus, care o dețin aproximativ până în 169 <sup>17</sup>.

În felul acesta, se cunosc numai două astfel de *societates conductorum* a căror activitate financiară s'a extins și în Dacia; prima *societas* a fost cea formată din T. Iul. Saturninus, C. Anton. Rufus și N. Anton. Fabianus, care au activat în calitate de *conductores Illyrici* până la 157—8. După această dată urmează cei trei frați Iulii, Ianuarius, Capito și Epaphroditus, pe care îi găsim activând până în anul 169.

În timpul domniei lui Marcus Aurelius, între 169 și 170, intervine o importantă reformă în ceea ce privește administrarea acestui portorium. De acum înainte, vămile Illyricului nu vor mai fi arendate unor *conductores*, ci ele se vor percepe direct, prin funcționari speciali <sup>18</sup>, numiți *procuratores Augusti publici portorii Illyrici*, sau *procuratores Augusti*, sau simpli *procuratores*, de rang *ducenarii* <sup>19</sup> și cu epitetul de *viri egregii* <sup>20</sup>, care însă nu trebuie confundați cu ceilalți *procuratores Augusti*, guvernatori de provincii.

Acum, un grup de provincii formează un anumit district vamal, având în frunte un astfel de *procurator publici portorii Illyrici*. Se pare că la Illyricum au fost trei districte de acest fel: unul cuprindea cele trei Dacii și Moesia Inferior <sup>21</sup>. Cei dintâi *procuratores* sunt foștii *conductores* <sup>22</sup>. Priciperea, singuranța cu care lucrau, precum și alte motive de ordin practic, datorită experienței lor îndelungate în astfel de îndeletniciri, a făcut ca tot lor să li se încredințeze conducerea administrativă a vămilor illyrice. Este de menționat că trecerea dela un sistem la altul nu se face într'un mod cu totul brusc, dar totuși acum și această ultimă rămășiță republicană, arendarea vămilor, este lichidată.

În Dacia, primul procurator de acest fel, pe la anul 170, pare să fi fost P. Helvius Pertinax <sup>23</sup>, viitorul împărat. Un altul a fost Avianus (sau Avianius) Bellicus, amintit într'o inscripție din 13 Septembrie 182 <sup>24</sup>. În timpul domniei lui Commodus, vama Daciei era condusă de către T. Claud. Xenophon <sup>25</sup>. Între anii 201 și 211 (?) este cunoscut în Dacia ca procurator Aurelius Heraclitus <sup>26</sup>. Ultimul cunoscut până acum pare să fi fost Iulius Paternus, între 212—217 <sup>27</sup>. Despre toți acești cinci avem deplină siguranță că activitatea lor s'a desfășurat și în Dacia, mai puțin Iul. Paternus <sup>28</sup>.

Taxa vamală în Dacia se plătea la așa zisele *stationes*, unde *servi vilici* încasau taxele de trecere dela cei ce își transportau marfa dintr'o provincie

în alta. Cu privire la poziția geografică a acestor *stationes*, părerile cercetătorilor se împart în două: cei mai vechi au fost de părere că stațiunile vamale se întindeau de-a-lungul frontierei imperiului și a provinciilor<sup>29</sup>. Deci, la granițele unei provincii, pe o arteră principală de comunicație, se aflau una sau mai multe stațiuni vamale. Cercetătorii mai noi susțin, dimpotrivă, că stațiunile vamale se aflau nu atât la marginea unei provincii, cât mai cu seamă la trecerea podurilor și la pasuri<sup>30</sup>.

În baza materialului adunat de cercetătorii mai vechi, reiese că numărul acestor stațiuni vamale în *portorium Illyrici* este destul de mare. Oriunde s'a găsit o inscripție pusă de către un *conductor*, un *procurator* sau un *servus vilicus* din serviciul acestui portorium, aceste localități cu astfel de descoperiri au fost considerate drept puncte unde se percepea vama. În felul acesta, numărul lor se ridică la nu mai puțin de 59 de stațiuni<sup>31</sup>.

În *portorium Illyrici* stațiuni vamale care să nu lase nicio îndoială pot fi numite numai acelea care poartă titlul de *stationes*, iar inscripția să fie pusă de către cineva din personalul acestui portorium. Lucrând în felul acesta, pentru Illyricum avem numai 17 stațiuni sigure (în loc de 59). În afară de cele trei din Dacia, în Illyricum sunt cunoscute până acum următoarele stațiuni.

1. *[S]tat(io) Ploruce(n)s(is)*, în Alpi, la frontiera dintre Italia și Noricum<sup>32</sup>.
2. *Statio Boiod(urensis)*, la frontiera dintre Noricum, Raetia și lumea barbară<sup>33</sup>.
3. *Stat(io) (A)enensis*, la frontiera dintre Raetia și Noricum<sup>34</sup>.
4. *Stat(io) Esc...* (neidentificată)<sup>35</sup>.
5. *Stat(io) Atrantin(ae)*, la frontiera dintre Noricum și Pannonia Superior<sup>36</sup>.
6. *Stat(io) Savarensis*, în Pannonia Superior, în apropiere de frontiera de Est a Noricului<sup>37</sup>.
7. *Stat(io) Poetovionensis*, la frontiera dintre Pannonia Superior și Noricum<sup>38</sup>.
8. *Stat(ioad) Confl(u)ent(es)*, la frontiera dintre Pannonia Inferior și Moesia Superior<sup>39</sup>.
9. *Stat(io) Aquinc(ensis)*, la frontiera dintre Pannonia Inferior și lumea barbară<sup>40</sup>.
10. *Stat(io) Ulp(ianensis)*, în Moesia Superior, în apropiere de frontiera Dalmației<sup>41</sup>.
11. *Stat(io) Lamud(ensis)*, în Moesia Superior, în apropiere de frontiera Macedoniei<sup>42</sup>.
12. *Stat(io) Vizi(iani)* (neidentificată)<sup>43</sup>.
13. *Stat(io) Dim(ensis)*, la frontiera dintre Moesia Inferior și ținutul Munteniei<sup>44</sup>.
14. *Stat(io) Duros(torensis)*, la frontiera dintre Moesia Inferior și ținutul Munteniei<sup>45</sup>.

Aceste 14 stațiuni sigure (două neidentificate) sunt așezate pe arterele principale de comunicație (fie drum de uscat, fie fluviu) și întotdeauna la frontierele provinciilor sau în imediata apropiere a lor. Datorită acestor stațiuni sigure se poate ușor observa că nu poate fi vorba de stațiuni vamale la trecerea podurilor sau a pasurilor. Este adevărat însă că,

adeseori, râurile și culmea munților au putut forma și frontiere de provincie.

Alături de aceste 14 stațiuni constatate în mod sigur și identificate ca stațiuni la margine de provincii, putem să considerăm, deocamdată numai *ipotetic*, și celelalte câteva localități cunoscute din inscripțiile puse de către personalul inferior al acestui portoriu, localități care *se află la marginea provinciilor drept stațiuni vamale ipotetice*, cu toate că încă nu sunt menționate cu titlul de *stationes*. Ele ar fi următoarele:

1. *Sublavio*, la frontiera dintre Italia și Raetia <sup>46</sup>.
2. *Laria*, la frontiera dintre Italia și Noricum <sup>47</sup>.
3. *Tüffer*, la frontiera dintre Noricum și Pannonia Superior <sup>48</sup>.
4. *Brigetio* (?), la frontiera dintre Pannonia Inferior și lumea barbară <sup>49</sup>.
5. *Intercissa*, idem <sup>50</sup>.
6. *Senia*, port la Marea Adriatică <sup>51</sup>.
7. *Salonae*, idem <sup>52</sup>.
8. *Margum*, la frontiera dintre Moesia Superior și Dacia <sup>53</sup>.
9. *Lemanica Trn*, la frontiera dintre Moesia Superior și Tracia <sup>54</sup>.
10. *Almus*, la frontiera dintre Moesia Inferior, Moesia Superior și Dacia <sup>55</sup>.
11. *Novae*, la frontiera dintre Moesia Inferior și ținutul Munteniei <sup>56</sup>.
12. *Nicopolis ad Istrum*, idem <sup>57</sup>.

Deoarece celelalte localități socotite înainte drept stațiuni vamale, nu aveau titlul specific de *stationes* și nici nu se găseau la marginea unei provincii, ele trebuie excluse, nefiind altceva decât localități unde funcționarii acestui portoriu ridicau temple, închinau altare sau puneau pietre funerare.

În Dacia, s'au putut identifica până în prezent trei stațiuni vamale sigure, denumite cu titlul specific de *stationes*. Prima stațiune vamală este cea dela Dierna, C.I.L., III, 1568 (= D o b ó, o.c., 179, Nr. 86, descoperită însă la Băile Herculane): *Herculi Aug. Valer. M. Felix Rufi Saturnini c(onductorum) p(ublici) p(ortorii) t(ertiae) ? p(artis) ? ex priv ? stationis Tsiernen(sis) IIII id (?) anno XI Barbato (sic) et Regulo co(n)s(ulibus) ex voto posuit* <sup>58</sup>.

Altarul este închinat lui Hercules de către Felix, de sigur un *servus vilicus* în serviciul celor doi conductori C. Anton. Rufus și T. Iul. Saturninus, pe care i-am amintit aci numai cu cognomenul. Altarul fiind datat la 157, corespunde și cronologic cu celelalte date privitoare la activitatea acelei *societas conductorum* formată din Iul. Saturninus, Anton. Rufus și Anton. Fabianus.

Următoarele stațiuni vamale din Dacia sunt: una la Micia, iar cealaltă la Pons Augusti: C.I.L., III, 7853 (= 1531 = D o b ó, o.c., 179, Nr. 83): *IO M terrae Dac(iae) et genio p(opuli) R(omani) et commercii (i) Felix Caes(aris) n(ostri) se [r(vus)] vil(icus) statio(nis) Pont(is) Au[g(usti)] prom(o)-t(u)s ex st(atione) Mic(ia) ex vi[k(ario)] M...* Existența unei stațiuni la Micia nu are nimic surprinzător, localitatea fiind punctul cel mai înaintat al Daciei Romane pentru paza liniei de Vest a Mureșului, punct strategic îndreptat spre partea de Nord-Vest și totdeodată port fluvial. Pons Augusti ar putea fi localizat mai de grabă la Marga (Severin), decât în alte părți.



Aceste trei vămi au putut fi identificate bine pe teren, iar existența lor ca *stationes* ale portoriului Illyricului este pe deplin dovedită în urma inscripțiilor. Inscripția dela Micia este în orice caz posterioară anului 170, deci posterioară reformei lui Marcus Aurelius, când portoriul se încasa direct prin așa numiții *procuratores publ. port. Illyrici* și sclavi imperiali, Felix fiind un *Caesaris nostri servus vilicus*.

Printre stațiunile vamale ale Daciei, a căror existență este socotită ca ipotetică, trebuie să considerăm mai întâi pe aceea dela Seghedin. Fragmentul de inscripție descoperit printre ruinele cetății medievale din această localitate ne arată clar că la Seghedin exista un birou vamal sub conducerea unui *servus vilicus*. Din inscripție au rămas numai patru rânduri ale părții inferioare <sup>59</sup>:

. . . HICVL . . .  
RVM  
MERCATO . .  
VIL . . . . .

Cu ajutorul fotografiei, însă, se poate ajunge la o reconstituire mai exactă a inscripției. Ultimele patru rânduri se pot completa în întregime în felul următor:

. . . HICVL[O  
RVM  
MERCATO[R  
VIL[IC(US)]  
[V ? S ? L ? M ?]

Cu ajutorul materialului epigrafic cunoscut în Illyricum, titlul de *praefecti vehiculorum* îl poartă atât Iul. Saturninus cât și Anton. Rufus, care erau totdeodată și *conductores publ. port. Illyrici* <sup>60</sup>. Inscripția însă este pusă de către Mercator vilicus, care se afla în serviciul portoriului. Pe Mercator vilicus îl mai regăsim tot ca *vilicus* al lui Iul. Saturninus (C.I.L., III, 4720 Loncium), iar mai târziu ca libert al lui Anton. Fabianus (O. Jh., VIII, 1905, Bbl. 3) și el conductor în aceeași societate. Inscripția dela Seghedin a trebuit să conțină atunci în primele rânduri numele unuia dintre cei trei conductori (Iul. Saturninus, Anton Rufus sau Anton. Fabianus) și apoi calitatea lor. Intregirea parțială a inscripției ar putea să se prezinte astfel:

[COND. P.P.	[Conđ(uctoris) p(ublici) p(ortorii)
ET PRAEF	et praef(ecti)
VE]HICVL[O]	ve]hicul[o]
RVM	rum
MERCATO[R]	Mercato[r]
VIL[IC	vil[ic(us)
VSLM] ?	vslm] ( ? )

S'a putut stabili astfel, pe timpul lui Antoninus Pius, existența unei stațiuni vamale ipotetice la Seghedin <sup>61</sup>, și totdeodată o stațiune de poștă,

acolo unde se termina șoseaua Daciei ce mergea de-a-lungul Mureșului. Importanța acestui punct vamal dela Seghedin consta în faptul că forma o poartă de intrare și de ieșire a produselor barbare sau panonice. Trebuie relevată totdeodată importanța economică a punctului dela Seghedin, ca loc de schimb al mărfurilor, între provinciile Dacia și Pannonia și lumea barbară.

Trecând în Nord-Vestul Daciei la Porolissum ne găsim în prezența unui altar închinat tot de către un *vilicus*: „[*For*]tunae [*Au*]gustae [*Fe*]lix Aug(usti) n(ostri) vil(icus) sacrum v.s.l.m.<sup>62</sup>. Prezența unui *servus vilicus* aici se justifică numai punându-l în legătură cu existența unei stațiuni vamale la Porolissum, fenomen firesc aci la granița nord-vestică a Daciei, dacă ținem seama de importanța economică a drumului ce lega odată Dacia, prin regiunea barbară, cu Pannonia pe la Aquincum<sup>63</sup>.

În Oltenia, au fost identificate până acum două stațiuni: una la Drobeta, datorită unei inscripții descoperită aci și dată în această lucrare la p. 7, nota 26. În inscripție, se vorbește de un *tabularium* pe care doi *servi vilici* îl ridică la Drobeta, localitate importantă din punct de vedere economic. Existența unui *tabularium* și a doi *servi vilici* ce lucrau la Drobeta *sub cura* unui procurator financiar al protoriului ne duce în mod nemijlocit să presupunem existența unei stațiuni vamale aci, la podul ce lega malurile fluviului celor două provincii.

La Sucidava (Celei), o inscripție (C.I.L., III, 8042) dată la p. 7, nota 25, amintește iar doi *servi vilici*, presupunând și în acest loc existența unui astfel de oficiu vamal<sup>64</sup>.

În total, pentru provincia Dacia au putut fi identificate până în prezent, 3 stațiuni sigure și 4 ipotetice, rămânând ca descoperirile epigrafice viitoare să lămurească valabilitatea acestor presupuneri<sup>65</sup>.

Vedem că toate sunt stațiuni de graniță, fie între Dacia și Moesia Superior (Drobeta), Dierna sau Moesia Inferior (Sucidava), fie între Dacia și lumea barbară (Seghedin, Micia și Porolissum)<sup>66</sup>, înafară de Pons Augusti.

Rămâne să lămurim care era rostul acelei statio Pons Augusti. Pons Augusti, localizat la Marga în Banat<sup>67</sup>, sau undeva pe aproape, se afla tocmai pe acea șosea principală care lega Tibiscum cu Sarmizegetusa. După exemplul celorlalte stațiuni din Illyricum, această stațiune ar fi trebuit să fie situată la marginea unei provincii. În felul acesta, Banatul ar fi rămas despărțit de restul provinciei Dacia prin această stațiune, atât de curios localizată<sup>68</sup>.

Inscripția care menționează această stațiune, după cum s'a amintit mai sus, este posterioară anului 170. Se mai știe apoi că, între 8 Iulie și 27 Septembrie 158, Dacia a fost împărțită în trei provincii mai mici<sup>69</sup>, la Nord, Dacia Porolissensis, în mijloc, Dacia Apulensis și undeva în Sud, Dacia Malvensis. Se cunoșteau cele două localități, eponimele celor două noi provincii. În anul 120, când Dacia a fost împărțită în două, Dacia Inferior corespundea într-o bună măsură cu Oltenia, care la 158 devine Dacia Malvensis: o regiune bine delimitată din punct de vedere geografic, despărțită în trecut de Ardeal atâta timp, încât nimic nu putea fi mai comod și mai ușor de conceput decât că această provincie corespundea cu Oltenia, iar orașul ei de reședință trebuia căutat fie la Celei, Răcari, undeva pe Jiu, apoi identic cu Romula, sau el nici n'ar fi existat<sup>70</sup>.

Dar, începând cu anul 1925 <sup>71</sup>, C. P a t s c h <sup>72</sup>, apoi Prof. C. D a i c o v i c i u <sup>73</sup>, care aduce dovezi noi și probe concludente în sprijinul părerii lui P a t s c h, mai nou apoi și A. S t e i n <sup>74</sup>, susțin, în baza inscripției C.I.L., III, 1555, deci în baza unui document epigrafic și nu în urma unei concluzii logice, localizarea Daciei Malvensis în Banatul actual, cuprins între Munții Cernei, Poiana Ruscă, Dunăre, Tisa și Mureș. Existența vămii dela Pons Augusti aduce, în orice caz, încă o dovadă în ajutorul ipotezei că Dacia Malvensis trebuie căutată mai de grabă în Banat decât în Oltenia, Oltenia fiind cuprinsă în Dacia Apulensis. Drumurile care treceau din Banat în Ardeal, sau în Oltenia, erau barate de către stațiunile dela Dierna, Pons Augusti și Micia, iar acestea închideau și delimitau bine o provincie <sup>75</sup>.

Nu s'a aflat până acum niciun indiciu atestând existența vreunei stațiuni între Dacia Apulensis și Porolissensis și nici pe granița nordică, nord-estică sau estică a Daciei. Aceasta nu trebuie însă să ne surprindă, căci nici între Pannonia Superior și Inferior nu s'a găsit vreo stațiune și nici între Moesia Inferior și Tracia.

În fruntea fiecărei stațiuni vamale stătea câte un *servus vilicus*, cunoscut uneori numai sub numele de *vilicus* <sup>76</sup>. El era sclavul unui conductor și lucra sub directă lui conducere. Mai târziu, când taxele de *portoria* se încasau prin funcționari imperiali, numiți *procuratores publ. port. Illyrici*, acești *servi vilici* făceau parte din familia acestui procurator, deoarece procuratorii erau proveniți în marea lor majoritate din vechii *conductores*, marii proprietari de sclavi. Dar, în timpul domniei lui Commodus, în conducerea stațiunilor vamale nu mai întâlnim *servi vilici* ai procuratorilor, ci numai sclavi imperiali; chiar și acești mărunți funcționari — sclavi ai familiei imperiale — erau oamenii de încredere ai împăratului, dar lucrau *sub cura* unui procurator. Pe aceștia îi întâlnim atât de des în inscripții, sub numele de *servi Augusti nostri*, *servi Caesaris nostri* sau *vernae Augusti nostri*, adăugându-i întotdeauna și pe cel specific de *vilici*.

În Dacia întâlnim astfel de *servi vilici* ai conductorilor la stațiunile dela Dierna și Seghedin, iar *servi vilici imperiali* la Pons Augusti, Micia, Drobeta, Sucidava și Porolissum. Un *servus vilicus* putea să fie înlocuit adeseori printr'un *vicarius vilici* cum este cazul la Micia. În stațiunile vamale, care erau în același timp și localități de oarecare importanță economică se afla un birou special al acestui *portorium*, numit *tabularium*, cum este cazul la Drobeta.

Din punctul de vedere al stării materiale și morale, acești sclavi nu puteau fi socotiți pe treapta cea mai de jos a societății. Situația lor economică nu era dintre cele mai grele. Se bucurau de anumite libertăți pe care marea masă a sclavilor, atât publici cât și particulari, nu le aveau. Ca sclavi chiar, ei posedă anumite mijloace materiale, ceea ce le da posibilitatea să închine altare diferitelor divinități, să ridice monumente și inscripții stăpânilor lor conductori sau împărați; ei ridicau chiar temple pe propria lor cheltuială. Mulți dintre ei, îmbogățiți în urma abuzurilor, în dauna provincialilor de condiție liberă sau a populației locale, reușesc să se elibereze. Au posibilitatea chiar să viziteze stațiunile balneare, îngrijindu-și sănătatea, cum este cazul în Dacia <sup>77</sup>.

Felul cum lucrau ei, cum încasau vama, cât încasau și ce fel de mărfuri vânduiau, toate acestea nu le putem încă cunoaște, pentru provincia.

Dacia. Nu avem astăzi niciun document, din registrele lor, prin care să ne putem face măcar o idee despre procedeele percepției vămii. S'ar putea ca cele două table cerate dela Roșia Montana (C.I.L., III, Nr. XXIV, XXIII) să fie două fragmente din registrele sau chitanțele emise de către conducători, dar fiind fragmentare, nu ne sunt utile.

Acest sistem de percepere a vămilor a dăinuit în Dacia ca și în Illyricum, cel mai târziu până în anii 245—250<sup>78</sup>. Cauzele dispariției acestei forme trebuie căutate mai de grabă în încercarea de reformă pe care o întrevăd împărații din această perioadă, începând cu Gallienus<sup>79</sup>.

În urma celor constate mai sus, s'a putut vedea că provincia Dacia făcând parte din acel mare *publicum portorii Illyrici*, era supusă aceluiași sistem de percepere a vămilor. Se încasau taxele de *portoria* în Dacia, în urma folosinței marilor drumuri de comerț și de sigur, și a podurilor. Aceste taxe se plăteau nu atât în marile orașe — centre importante economice — cât, mai cu seamă, la frontierele provinciilor, probabil în baza valorii mărfurilor.

#### NOTE

<sup>1</sup> U. Cruglicova, *C voprosu o romanizatii Dakhii*. Vestnic drevnei istorii, III 1947, 219.

<sup>2</sup> *Etudes historiques sur les impôts indirects chez les Romains jusqu'aux invasions des Barbares d'après les documents littéraires et épigraphiques*. Paris 1882, și art. *Portorium*, *Portus* în *Dict. ant.* Daremberg. Saglio, Pottier. t. IV, p. 588—9.

<sup>3</sup> În Phlogos, Suppl. IX, 1904, 394 și urm.

<sup>4</sup> În Archäologisch-epigraphische Mitteilungen, XIII, 1890, 133 și urm.

<sup>5</sup> o. c. 185, 251.

<sup>6</sup> În Römische Mitteilungen, VIII, 1892, 192—200 și XX, 1905, 222—229.

<sup>7</sup> *Die kaiserlichen Verwaltungsbeamten bis auf Diocletian*. Berlin 1905, 77 și urm.

<sup>8</sup> Analele Acad. Rom. Ser. a. II, t. 38, 1915—1916, Mem. Secț. Ist., p. 588 și urm.

<sup>9</sup> Este greu să se transpună întotdeauna în sensul înțelesului modern de *vamă* antică organizația financiară de *portorium*. Într-o oarecare măsură, ea ar putea însă corespunde înțelesului modern de *impozit vamal*, dar înțelesul antic se pare că era mult mai larg. *Portorium Illyrici* a fost și el un *vectigal*, de aceea mai era numit și *vectigal Illyrici*, sau chiar *p(ublicum) p(ortorii) vec(t)igal(is) Illyr(ici)* (C.I.L., V, 1864). Chiar originea cuvântului latinesc *portorium* născut dintr-o hapologie a cuvântului *portitorium*, derivă dela *portus* = trecere, *portilor* = vameș (A. Ernout și A. Meillet), *Dictionnaire étimologique de la langue latine, Histoire des mots*. Paris 1932, 757. Ulpian, în Digg., 50, 16, 17, 1, spune că: „*publica vectigalia intellegere debemus, ex quibus vectigal fiscus capit: qualle est vectigal portus (—portorium) vel vemalium rerum, item salinarium et metallorum et picarium*”. O definiție mai completă a portoriului se găsește la O. Hirschfeld, o. c., 77; S. J. de Laet, *Portorium, Etude sur l'organisation douanière chez les Romains, surtout à l'époque du Haut Empire*. Bruges, 1949 (după recenziia lui V. Chappot din Revue des Etudes latines, 1949, p. 348—50) revine la vechea definiție a lui R. Cagnat, *Etudes historiques sur les impôts indirects...*, p. 1. Pentru provinciile care au făcut parte din acest *publicum portorii Illyrici* fără Dacia, la Appian, *De rebus Illyricis*, 6. Celelalte informații despre *Illyricum* dela Tacitus, *Historiae*, I, 76, Suetonius, *Tiberius*, 16, 2 și *Historia Augusta, Vita Claud.*, 15, nu se referă la *Portorium*. A. Dobó, *Publicum Portorium Illyrici* (în *Dissertationes Pannonicae*, Ser. II, fasc. 16 și în *Archeologiai Ertesitő*, 1940, în ambele publicații cu text maghiar și traducere italiană), p. 162, alături de cunoscutele provincii care formau portoriul illyric socotește și Venetia ca făcând parte din acest district vamal, iar la Aquileea ar fi fost două stațiuni vamale, una pentru export, iar alta pentru import. În realitate, inscripția din Ann. Epigr., 1934, Nr. 234 (—Dobó, o. c., 170, Nr. 5) ne vorbește de două funcțiuni pe care le-a exercitat Eutyches, 1<sup>o</sup> *ser(vus) vil(icus) vec(t)igalis Illyric(i)* și mai târziu 2<sup>o</sup> *praep(ositus) qq. stationes ultrasq(ue) empori*, care trebuie să fie o organizație vamală a Aquileei, deosebită de portoriul Illyricului. Appian (o. c.) de altfel prin *Ἰλνρικήν τελος = portorium Illyrici* înțelege numai Raetia, Nericum, Pannonia, Moesia și de bună seamă și Dalmația.

<sup>10</sup> M. Rostowzew, o. c., 394 *Conductores* nu mai corespundeau cu vechii *publicani* căci aceştia erau într-o dată şi funcţionari ai statului. După S. J. de Laet (recenzia din Germania XXIX, fasc. 1—2, 1951, 97), aceştia nu puteau fi consideraţi ca făcând parte din personalul administrativ al statului, deoarece funcţiunile inferioare ale portorului erau îndeplinite de către sclavii lor personali.

<sup>11</sup> Rostowzew, o. c., p. 394, Nota 126, din C.I.L., III, 4288 (— Dobó, o. c., 173, Nr. 29) unde Iulius Proculus este amintit în calitate de *cond(uctor) VIII*, inscripţie pusă de către Primitius *ser(vus) vil(icius) XX* (= *vicesimarius*). Prin cifra VIII s'ar înţelege, după părerea emisă mai întâi de Rostowzew, *octo publicorum*, deci a celor opt provincii illyrice, Raetia Noricum, Dalmaţia, cele două Pannonii, Moesia, Ripa Traciace şi Dacia, care deşi împărţită, în două la această dată (inscripţia e datată din epoca lui Hadrian), ea forma totuşi din punct, de vedere vamal numai un singur *publicum*, căci după părerea lui Rostowzew fiecare provincie corespundea unui *publicum*. Părerea mai nouă a lui S. J. de Laet o. c., (după recenzia lui V. Chapiro, o. c., 349) ar lăsa să se subînţeleagă că aceste *publica*, cel puţin pentru Illyricum, nu erau determinate de graniţele administrative ale provinciilor illyrice, ci, mai corect, de condiţiile geografice. Hirschfeld prin cifra VIII crede că este vorba de opt impozite diverse şi nu de *octo publica* (o. c., 79, Nota 1); Dobó, o. c., 189, adaugă la părerile anterioare că cele două Pannonii, iar mai târziu cele trei Dacii, nu au fost administrate separat una de alta, din punct de vedere vamal. Este greu de admis lectura şi părerea unui *conductor VIII (publicorum)*, = opt provincii, datorită faptului că totul e curios şi încă neîntâlnit nici în Illyricum şi nici în altă parte, ca un *vicesimarius (libertatum sau hereditatum)* să stea sub ordinele unui *conductor portorii*. Părerea lui Hirschfeld pare să fie cea mai plauzibilă.

<sup>12</sup> Rostowzew, o. c., p. 394, Nota 126, din C.I.L., III, 5120 (— Dobó, o. c., 172, Nr. 15) unde C. Anton. Iulianus poartă titlul de *proc. P. P. X.*, care, după Rostowzew trebuie citit *proc(urator) p(publici) p(ortorii) decem* adică *X publica* — zece provincii. Nici această lectură nu pare să fie întru totul exactă, deoarece procuratorii Illyricului aveau sub conducerea lor numai câte un grup de provincii, 3 sau 4 şi nu pe toate 10. Mommsen, în C.I.L. III, 5120, p. 627, citea *Proc(urator) p(rovinciæ) P(annonia) s(uperioris)*.

<sup>13</sup> Amintit până acum în 7 inscripţii şi într-o tablă cerată din Dacia (Dobó, o. c., 155).

<sup>14</sup> Mommsen, în C.I.L., III, p. 958, crede că al doilea nume după cel al lui Sabinus Veranus de pe tabla cerată dela Roşia Montană ar data acest monument cu numele consulului Vind(icius) Var(icius) (recte *Verus*) din anul 138; C. Patzsch pune activitatea lui Sabinus Veranus în Illyricum între 131—167 (Roem. Mitt., VIII, 1893, 198); Stein (R.E.I.A., 1589) între anii 138—161, la fel şi Dobó, o. c., 155. Nu se cunosc care au fost *socii* lui Q. Sabinus Veranus. S'ar putea ca acel *Calcin(icius) Tertian(icius) cond(uctor) p(publici) p(ortorii)*, (C.I.L., III, 5184, Celeia) să fie unul din *socii* acestuia.

<sup>15</sup> C.I.L., III, 1568 (Băile Herculane); Patzsch, Roem. Mitt., VIII, 1893, 199, crede că activitatea lui T. Iul. Saturninus în calitate de *cond. p.p.* a început în anul 147; la fel şi Dobó, o. c., 155. Inscriptia suferă din munţii Alpi (C.I.L., V, 1864, Phekenalpen) pusă de către *Respectus ser(vus) vil(icius)*... trebuie să se citească mai degrabă *T. Iul. Saturnini conductoris p. p. etc.*, singurul conductor cunoscut cu numele de T. Iul. decât T. Iul. [P]e[r]s[e]; cum citea Sticotti, Archeogr. Triest, III, 1907, 165, fasc. pl. III (citată după A. Stein, Bursian's Jahresbericht, 144 B. 37, 1909, 327). Toate funcţiunile lui Iul. Saturninus până ajunge să avengeze vama Illyricului, la Gr. Florescu în Dacia. III—IV, 1927—1932, 505—7, precum şi funcţia de cumul, *Praefectus vehiculorum*; vezi şi H. Nesselhauf, in *Epigraphica*, I, 1939, 331—8.

<sup>16</sup> N. Vulič, Oest. Jahresb., VIII, 1905, Bbl. 3; A. Stein, *Der römische Ritterstand (ein Beitrag zur Sozial- u. Personengeschichte des römischen Reiches)*. München 188, crede că este fratele lui C. Anton. Rufus.

<sup>17</sup> Activitatea acestei *societas*, compusă din cei trei fraţi Iulii, nu a putut să înceapă decât pe timpul lui Marcus Aurelius, cum crede Stein, R.H.X. 542, 170 şi după el Rostowzew, o. c., 394—5, Gr. Tocilescu, o. c., 190 şi Dobó, o. c., 156. Un indiciu pentru începutul activităţii celor trei fraţi Iulii în Illyricum este C.I.L., III, 7429 (= 753) dela Oescus, unde unul dintre fraţi, T. Iul. Capito, onorat cu rangul de *duumvir* de câteva localităţi din Illyricum printre care şi capitala Daciei, care poartă titlul de *colonia Traiana Sarmizegethusensium ex Dacia Superiore*; inscripţia lui Iul. Capito dela Oescus trebuie să o datăm înainte de 27 Sept. 158, când numirea celor trei fraţi Iulii în calitate de conductori era un fapt împlinit, deoarece după această dată Dacia era împărţită în trei şi nu în două. Faptul că în C.I.L., III, 7434 (= 751) un *servus vilicius* al acestor fraţi conductori dedică un altar *Numini Augustorum*, putem presupune că activitatea lor a putut ţine cel mult până în anul 169.

<sup>18</sup> Pentru Illyricum, ca și pentru celelalte districte financiare, perceperea directă a vămii prin funcționarii imperiali a putut să aibă loc numai după 170, răci pe ultimii conducători, cei trei frați Iulii, li găsim în această funcție până cel mai târziu în anul 169. După această dată, în locul conductorilor își fac apariția procuratorii vamali. Cu timpul, cei trei conducători T. Iul. Saturninus, C. Anton. Rufus și M. Anton. Fabianus, vor deveni și procuratori imperiali; pe Iul. Saturninus îl regăsim ca *procurator Augustorum et Faustinae*, într-o inscripție din Roma (C.I.L., VI, 559), deci între anii 161—169 (ca *procurator patrimonii* după S t e i n R.E.N., 799, 462), iar ceva mai târziu, dar nu după 169, este amintit în două inscripții (C.I.L., XIII, 1750 și 3636) tot ca *procurator Augustorum* (după S t e i n, o. c., în Gallia Belgica și cele două Germanii). C. Anton. Rufus devine acum, în jurul anului 170, chiar în Illyricum *procurator Augusti publici portorii* (C.I.L., III, 5117, 14.354<sup>22</sup>, 14.354<sup>24</sup>). Ultimul, M. Anton. Fabianus, devine la această dată *procurator argentarium Pannoniarum (sic)* și în cele din urmă procurator vamal în Gallia (*procurator XL Galliarum et portus*). (Ö. Jh., VIII, 1905, Bbl. 3).

<sup>19</sup> E cazul procuratorului vamal P. Helvius Pertinax, viitorul împărat, fapt stabilit de A. Stein, *Die Reichsbeamten von Dazien*, in Diss. Pann., Budapesta 1944, Ser. I, Nr. 2, 90—1, după *Historia Augusta, Vita Pert.*, 2, 2.

<sup>20</sup> Distincția de *virii egregii* este dovedită prin inscripțiile Ö. Jh., VI, 1903, Bbl. 29, 1 și probabil C.I.L., III, 8140 (=1647).

<sup>21</sup> C.I.L., III, 7127 (=6575), din timpul domniei lui Commodus, dă titlul exact de *procurator Illyrici per Moesiam inferiorem* et *Daciastres*. Al doilea district vamal pare să-l fi format provinciile Noricum și cele două Pannonii. Aceasta o putem bănui datorită faptului că pe procuratorul Illyricului C. Anton. Rufus îl găsim amintit atât în Noricum (C.I.L., III, 5117) cât și în Pannonia Superior (C.I.L., III, 14.354<sup>22</sup>, 14.354<sup>24</sup>). Apoi *servi vilici* din diferite stațiuni ale acestor trei provincii li vedem adeseori venind la Poetovio, reședința acestui procurator, cu anumite ocazii și închină aici altare. Tot aici exista și un *tabularium* cu funcționarii care operau aici (*Tabularii vectigalis Illyrici*), care trebuie neapărat puși în legătură cu localitatea de reședință a acestui procurator. Orașul de reședință a procuratorului Daciei și al Moesiei Inferior e posibil să fi fost Drobeta, unde aflăm de existența unui *tabularium* (vezi mai jos). Al treilea district probabil că a fost format de către provinciile Dalmația și Moesia Superior, iar reședința la Ulpianum, unde era iarăși un *tabularium* (D o b ó, o. c., 178, Nr. 73). În această perioadă — în orice caz în prima jumătate a secolului III — Raetia a încetat să mai facă parte din portoriul Illyricului. Inscriptiile dela Suplavio (C.I.L., V, 5079, 5080), unde se amintesc câte 2 *servi ararii* și un *servus contrascriptor* din serviciul conductorului T. Iul. Saturninus, sunt din epoca lui Antoninus Pius, niciunul, însă, posterior reformei lui Marcus Aurelius. C.I.L., V, 5090 amintește pe un *Actellus Aug. m lib(ertus) pr(ae)positus stationis Miens(is) XXXX Gall(iarum)*, care, după F. Stein, *Die Schweiz in römischer Zeit*, Basel, 1929, 323—4, s'ar data, fie din anul 217 fie 246 și ar fi vorba de stațiunea vamală Magia (Maiefeld) din Raetia, care acum, în sec. III, aparținea circumscripției vamale din Gallia (*quadraginta Galliarum*).

<sup>22</sup> C.I.L., III, 5117. Un *servus vilicus* din serviciul portoriului numește pe C. Anton. Rufus *proc. aug.*, fost înainte conductor. Alte două inscripții (C.I.L., III, 14.354<sup>22</sup> și 14.354<sup>24</sup>) îl numesc *procurator Augusti publici portorii*.

<sup>23</sup> A. Stein, *Die Reichsbeamten*, 90—1 după *Hist. Aug., Vit. Pert.* 2,2 printre alte funcțiuni militare și civile ale lui Pertinax, din timpul lui Marcus Aurelius, se înșiră și „*ad ducendum sesteritorum stipendium translatus in Daciam*”, la care S t e i n observă că nu putea fi vorba de o funcție de procurator provincial al Daciei Apulensis sau Porolissensis, deoarece aceștia aveau numai rangul de *centenarii*. *Translatus in Daciam* ar putea însemna, după S t e i n, că Pertinax a fost trimis să ocupe funcția de *procurator Illyrici per Dacias tres et Moesiam inferiorem*, funcție într-adevăr de rang ducenar. În cazul când informația din *Hist. Aug.* este exactă și conformă părerii lui S t e i n, data funcționării lui Pertinax în Illyricum trebuie pusă imediat după reforma lui Marcus Aurelius.

<sup>24</sup> C.I.L., III, 7435 (— D o b ó, o. c., Nr. 94) la Nicopolis ad Istrum, în Moesia Inferior. Procuratorii care administrau vămile Moesiei Inferior le administrau și pe cele ale Daciei (vezi nota urm.).

<sup>25</sup> C.I.L., III, 8042. Sucidava, (D o b ó, o. c., 179, Nr. 84). Inscriptiile dintre anii 180—3 „... sub (u)ra Cl(audii) Xenophontis procuratoris Augusti Zoticus et Salvianus serv(i) [U]ici posue(ru)nt”, iar C.I.L., III, 7127 (= 6575 — D o b ó, o. c., 183, Nr. 102 din Efes, dă în ordine cronologică toate funcțiile lui Cl. Xenophon. El a fost rând pe rând: *procurator viarum urbis*, *procurator in Aegyptum ad epistrategiam septem nomorum et Arsinoitum*, *procurator Duciae Apulensis*, *procurator argentarium Pannoniarum et Dalmatiarum*, *procurator Illyrici per Moesiam inferiorem et Dacias tres*, *procurator provinciae Asiae*, *procurator Augusti ad bonam cogendam in Africa*. Inscriptia din Efes este pusă de același Salvianus, fost *servus vilicus* în Dacia,

acum devenit *Augusti nostri verna dispensator rationis extraordinariae provinciae Asiae*. Al treilea izvor care amintește pe Cl. Xenophon este un papyrus din Egipt, care începe cu numele lui Cl. Xenophon în dativ și funcția *τω Κραττω επιστάρχῳ* (B. P. Grenfell și A. S. Hunt, *The Oxyrinchus papyri*, IV, Nr. 718) dar documentul nefund complet, nu se poate data. Totuși, Stein (o. c., p. 78—9) crede că a fost procurator în Egipt între 180—1 și apoi procurator în Dacia Apulensis. Atunci, în inscripția dela Sucidava, după Stein, Cl. Xenophon apare nu ca procurator Illyrici, cum credeau editorii C.I.L., III sub Nr. 8042, ci ca un procurator Daciei Apulensis. În felul acesta, urmând logica lui Stein, Oltenia a aparținut Daciei Apulensis și nu Malvensis. Dar următoarea dificultate intervine în logica lui Stein și anume că niciodată — cel puțin până acum — *servi vilici* din serviciul portorului (chiar a oricărui alt vertigal) nu lucrau *sub cura* unui procurator provincial. Portorii nu avea nimic de a face cu organizația provincială și de aceea trebuie să revenim la vechea părere ca inscripția dela Sucidava a fost pusă, nu în momentul când Cl. Xenophon era procurator al Daciei Apulensis, ci când a fost procurator al portorului (cf. C.I.L., III, 8042; nu putem fi de acord, însă, cu restul părerii lui Hirschfeld).

<sup>26</sup> Inscriptia publicată de Al. Bărcăcilă. *Une ville daco-romaine: Drubeta*. L'Archéologie en Roumanie, publ. Acad. Rom. IX, 1938, București, p. 41 și pl. XXV, fig. 52: [*Pro sal(ute)*] *Augustorum L(ucii) [Septimii] Severi et M(arci) [Aurelii] Ant(oni)ni et Publ(i) Septimio (sic) Gele (sic). Caes(aris) sub cura Aurel(ii) Heracliti procuratoris* Augg. *Euthyses et Apulensis servi vil(ici) tabularium a[s]solo fecerunt*. Inscriptia nu este cunoscută lui Dobó și nici pe Aur. Heraclitus nu îl menționează printre procuratorii portorului, cu toate că îi putea fi cunoscut din inscripția dela Tyras (C.I.L., III, 781—Dobó, o. c., Nr. 89), acel *exemplum epistolae ad Heraclitum*, pe care o trimite Tyranienilor guvernatorul Ovinus Tertullus. A. Stein, o. c., 79—80 crede că îl găsește pe acest Heraclitus și în inscripția dela Cherchet (Ann. Ep'gr., 1927, Nr. 24 și 25). În inscripția dela Drobeta, Stein este iarăși de părere că este vorba mai de grabă de un *procurator Daciae Apulensis*; chiar numele unui *servus vilicus* din inscripția dela Drobeta este Apulensis, iar aceasta ar fi un argument în sprijinul lui (sic) că Drobeta, și deci Oltenia, a aparținut Daciei Apulensis. Dar niciodată, după cum am menționat în nota anterioară, *servi vilici* din serviciul portorului nu sunt menționați ca lucrând *sub cura* unui procurator provincial, ci întotdeauna numai sub conducerea unui *proc. publ. port.*

<sup>27</sup> C.I.L., III, 1565, Băile Herculane, *Herculi pro salute imperatoris M(arci) Aurel(ii) Ant(oni)ni Pii Aug(usti) et Iuliae Dom(nae) Aug(usti) matri Aug(ustae) et castrorum sub cura Iul(ii) Paterni procuratoris Syntrophus vil(icus)*. Altarul fiind pus de un vilicus la Băile Herculane, nu este sigur dacă Iul. Paternus a fost procurator vamal în Dacia sau în alte provincii.

<sup>28</sup> Stein, R.E., X, 689, Nr. 379, crede că ar putea să fie identic cu C. Iul. Paternus *praefectus vigillum eminentissimus vir*, din anul 255, într-o inscripție din Roma (C.I.L., VI, 30.960).

<sup>29</sup> J. Marquardt, *Römische Staatsverwaltung*<sup>2</sup> II, Leipzig 1884, 271, 273 (în *Handbuch der römischen Alterthümer*<sup>2</sup>, V. J. Marquardt și Th. Mommsen), tradusă și în franceză cu titlul: *De l'organisation financière chez les Romains*, de A. Vigicé, Paris 1888, 342, 345, enumeră mai multe stațiuni și constată că se aflau la frontierele exterioare ale districtului vamal, dar și pe frontierele fiecărei provincii. M. R. Cagnat, o. c., 35—6: stațiunile vamale se aflau atât la frontierele dintre provincii, cât și la porturile maritime și fluviale și în interiorul provinciilor. Același autor în Art. *Portorium, Portus*, în *Dict. Ant.*, IV, 588, susține că vama se plătea la stațiunile ce se aflau nu numai la limita exterioară a circumscripției vamale illyrice, ci și la marginea fiecărei provincii care forma acest district. A. Domaszewski, o. c., 133—4, cu ajutorul stațiunilor vamale din Moesia Superior încearcă chiar să traseze granițele acestei provincii. Gr. Tociulescu, o. c., 213; deosebit de vămile illyricului, fiecare provincie poseda linii de vamă secundare, iar mărfurile se vânduiau nu numai la intrarea sau ieșirea din Illyricum, ci și la intrarea sau ieșirea din fiecare provincie. M. Rostowzew, o. c., 390 și Nota 125: *portoria* erau o linie vamală de graniță și fiecare provincie își avea vama sa. O. Hirschfeld, o. c., 77: *portorium* înseamnă un impozit de trecere, atât ca o vamă de graniță, cât și o vamă interioară, fie la porturi, fie pe uscat. Totuși, la p. 91—2 vorbește despre vămile de graniță (Grenzölle) dintre provincii. În sfârșit, V. Christescu, *Viața economică a Daciei romane*. Pitești 1929, 112, admite că în interiorul circumscripției vamale Illyricum, provinciile erau despărțite prin stațiuni vamale, dispuse în unele părți dublu, de o parte și de alta a liniei vamale.

<sup>30</sup> În afară de Cagnat și Hirschfeld, care susțineau existența vămilor atât în interior, cât și la granițele dintre provinciile din interiorul Illyricului, C. Patzsch, *Der illyrische Zoll und die Provinzialgrenzen*, în *Römische Mitteilungen*, XX, 1905, p. 225—6, ajunge la concluzia că stațiunile vamale erau situate de-a-lungul marilor șosele, la poduri peste râuri și la trecători; mai nou, A. Dobó, o. c., 194, susține și el că oficiile vamale se aflau de-a-lungul

marilor drumuri comerciale, la porturi, la poduri și la pasuri, precum și de-a-lungul frontierelor.

<sup>21</sup> Inscrupțiile referitoare la *portorium Illyrici* au fost adunate de către A. Dobó, o. c., 170—183. Dintre acestea, trebuie excluse inscripțiile Nr. 3, 53, 54, 56, 57, 71, 81, 82, care nu au nimic de a face cu organizația portorului.

<sup>22</sup> Ann. Epigr. 1923, Nr. 46; (= Dobó, o. c., 162, 171, Nr. 10); R. Egger în Ö. Jh. XX—XXII, 1922, Bbl. 314; inscripția pusă de *AV(CT)OR VECT(igalis) I(II)YR(ici)...* (s)TAT(ionis) PLORUCE(n) S(is), poate un *servus villicus*. Inscrupția a fost găsită la Resuttia, însă localitatea *Ploruca* sau *Plorucum* a rămas încă neidentificată. După R. Egger, aici a fost o vamă de graniță a Illyricului (illyrischer Grenzzoll). Nu poate fi vorba însă la Ad Tricesimum (C.I.L., V., 1801—Dobó, o. c., 162, 171, Nr. 9), de o stațiune vamală a Illyricului, deoarece altarele închinăte de personalul acestei organizații vamale își aveau birourile numai în vecinătatea acestor localități și nu acolo unde puneau dedicația. Exemplul lui Auctor este clar cum un *servus villicus* din stațiune vamală dela *Ploruca* închină altarul la Resuttia. Identic trebuie să fie cazul cu inscripția rupestră C.I.L., V., 1864 (= Dobó, o. c., 171, Nr. 11) unde nu poate fi vorba de o *statio Glemmonensis*; Mommsen (C.I.L., V., pt. I, p. 177), publicând această inscripție rupestră de pe Monte della Croce (Pleckenalpen) după publicații mai vechi — acum inscripția este de sigur foarte stricată — nu a putut vedea niciări rândul care să conțină *statio Glemmonensis*, după cum vedea mai târziu S. Lieotli, Archæogr. Triest III, 1907, 165, fasc. pl. III. Locul inscripției rupestre desemna și locul unei stațiuni, pe un drum din Alpi, tocmai la frontiera Illyricului, destul de departe de localitatea Glemmona. La fel și C.I.L., V., 1850 (= 64, = Dobó, o. c., 162, 171, Nr. 12), nu reiese din inscripție că poate fi vorba la Glemmona de o stațiune vamală, mai ales că inscripția nu a fost găsită la Glemmona, ci la Ponteba în Alpi, un alt important drum ce ducea spre Noricum, tocmai pe frontiera Illyricului. La Iulium Carnicum nu a fost nicio stațiune vamală, cum crede Dobó, o. c., 162, căci inscripția C.I.L., V., 1864, nu a fost găsită la Iulium Carnicum, după cum am arătat mai sus, ci este o inscripție rupestră pe Monte della Croce, în Alpi, la Nord de Iulium Carnicum. Oricum, una din cele două stațiuni din Alpi, probabil cea dela Ponteba, e posibil să fie *statio Ploruca(n)s(is)*.

<sup>23</sup> C.I.L., III, 5121 Atrons (S. Oswald) (= Dobó, o. c., 163, 171—2, Nr. 13, 16), un *ser(vus) c(ontra) scr(iptor) stationis Boiod(urensis)*, și C.I.L., III, 5691 Boiodurum (Innstadt).

<sup>24</sup> C.I.L., III, 15.1847, Poetovio (= Dobó, o. c., 163, 175, Nr. 46), un *vil(icus) stat(ionis) Enensis*, evident este vorba de Pons Aeni (Punzen bei Rosenheim).

<sup>25</sup> Dobó, o. c., 164, 172, Nr. 21, aflată la Chiemssee și C.I.L., III, 5620 (= Dobó, o. c., 172, Nr. 22) la villa Ischl câte un *vil(icus) stat(ionis) Esc...*; Mommsen nu o putea realiza. Pentru Dobó, o. c., 148 nu e clar, cum poate fi o stațiune în mijlocul Noricului. Patzsch, Roem. Mitteilungen, XX, 1905, 224, o identifică cu localitatea modernă Ischl în jurul lui Wolfgangsee; Cagnat, Art. *Portorium*, o. c., 589, întregeste inscripția ca *statio Escensis*, dar se întreabă dacă ea trebuie căutată acolo unde a fost găsită și inscripția! El afirmă că „este greu de admis o stațiune vamală pierdută astfel în centrul Noricului”.

Oricum, Cagnat admite că este o stațiune unde se plătea o taxă de trecere. A. Reinecke, Bayr. Vorgeschichtsfreund, IV, 1924, 34 (citit după Dobó, o. c., 164) crede că este identică cu Oescus din Moesia Inf. A. Dobó, o. c., 164, Nota 153, se gândește la localitatea *Esco* din Raetia. Creдем, împreună cu Dobó, mai degrabă că *Statio Esc...* poate fi identică cu *Esco* din T. P., localitate din Nordul Raetiei—în apropiere de Vindelicia — singura stațiune cu nume asemănător, mai apropiată de locurile cu inscripțiile noastre.

<sup>26</sup> C.I.L., III, 5121, Atrons (= Dobó, o. c., 164, 172, Nr. 16), un *vil(icus) stat(ionis) Atrantin(ae)*; C.I.L., III, 5123, Atrons (= Dobó, o. c., 172, Nr. 18), un altar închinat *Nor(ei) August(ae) et honor(i) stat(ionis) Atrantin(ae)*, de doi sclavi din personalul portorului; C.I.L., III, 13.522 (= Dobó, o. c., 172, Nr. 20), un *vil(icus) stat(ionis) Atrantin(ae)*.

<sup>27</sup> C.I.L., III, 4155 (Dobó, o. c., 165, 173, Nr. 31), un *vil(icus) stat(ionis) Savar(iensis)* și C.I.L., III, 10.876 Poetovio (= Dobó, o. c., 174, Nr. 36), un alt *vil(icus) stat(ionis) Savarensis*. G. Patzsch, o. c., p. 223—4, după hărțile lui H. Kiepert, contestă că Savaria ar fi un oraș în apropiere de granița Noricului, ci o localitate în mijlocul Pannoniei Sup. Pentru Mommsen însă (C.I.L., III, p. 532), „incertum est, ubi fines fuerunt inter Savarienses Pannoniae et Salvenses Norici; nos titulos repertos in valle Raab fluvii et confluentium in Stiria quae nunc est bellutinus inter Noricos”. Iar după Plinius, N. H., III, 146, în epoca Flavilor, colonile romane *Savaris* și *Julia Scarbantia* erau încă în Noricum (vezi și A. Graf, *Übersicht der antiken Geographie von Pannonien*, Budapesta 1936, 22 și 31, în Diss. Pann., Ser. I, fasc. 5). B. Kuszin, în *A Magyar Nemzet Története*, de lui Al. Sillagyi, Budapesta 1895, I, 77 și urm., consideră Savaria drept un oraș de graniță al Pannoniei. În sec. II, când frontiera de Vest a Pannoniei a fost simțitor mutată spre Vest, Savaria devine un oraș aproape de frontiera Noricului, în niciun caz însă în centrul Pannoniei Superior.



<sup>30</sup> C.I.L., III, 14.354<sup>22</sup>, Poetovio, (= D o b ó, o. c., 165, 174, Nr. 40), un *scrut(ator) stat(ionis) Poet(ovionensis)*; Ann. Ep.gr., 1938, Nr. 154. Poetovio (= D o b ó, o. c., 175, Nr. 52) *Tabul(arit)... et vil(ici) stat(ionis) Poetovionensis*; W. G u r l i t t, în Arch. epigr. Mitl., XIX, identifică la Poetovio 3 stațiuni vamale, la intrarea în localitate a celor trei drumuri principale.

<sup>31</sup> C.I.L., III, 15.184<sup>8</sup> Poetovio, (= D o b ó, o. c., 166, 175, Nr. 47), un *(tabul(arius) et vil(icus) stat(ionis) Confl(u)ent(es)*; stațiunea localizată la confluența Dunării cu Sava la Kriegsinsel.

<sup>32</sup> C.I.L., III, 13.396 Münkendorf, (= D o b ó, o. c., 165—176, Nr. 55), o piatră funerară pusă de către un *ser(vus) c(ontra) sc(riptor) stat(ionis) Aquinc(ensis)*.

<sup>33</sup> Ö. Jh., VI, 1905, Bbl. 29, Ulpianum (= D o b ó, o. c., 167, 178, Nr. 73), un *vil(icus) stat(ionis) Ulp(ianensis)*. Ulpianum identificat cu Lapjeselo, Lipljan.

<sup>34</sup> Ann. Ep.gr., 1933, Nr. 160, Lopata (= D o b ó, o. c., 167, 178, Nr. 74—75); Ö. Jh., VII, 1904, 3, Nr. 3 (= Ann. Ep.gr., 1903, Nr. 287, Klecovac (Kumanovo). Inscriptiile publicate din nou corect în Sp. menik — Belgrad LXXXV, 1933, 58, p. 47—8, Nr. 155, un *ser(vus) c(ontra) sc(riptor) stat(ionis) Lamud...* Localitatea a fost întregită ca *Lamudensis* și identificată cu Kumanovo.

<sup>35</sup> Ö. Jh., VII, 1904, 3, Nr. 3 (= D o b ó, o. c., 167, 178, Nr. 75; Spomenik p. 48). Stațiunea localizată la Vucitrn. *Stat(io) Vizi(ani)* ar putea fi însă identică cu localitatea VICIANO din T. P. (cf. Insă K. Miller, *Itineraria Romana — Römische Reisewege an der Hand der Tabula Peutingeriana*, Stuttgart, 1916, 557).

<sup>36</sup> C.I.L., III, 12.399 Pelisat (= D o b ó, o. c., 168, 183, Nr. 97); P ä r v a n, Histria, IV în Anal. Acad. Rom. Ser. II, t. XXXVIII, 1915—1916. Mem. Secf. Ist., p. 588—9. Sub Antoninus Pius, când Ripa Traciace forma un portorium aparte. Dinum era stațiunea vamală de intrare în acest portoriu. Despre *Portorium Ripae Traciace* la V. P ä r v a n, o. c., 588 și urm. și H. N e s s e l h a u f în Epigraphica I, 1939, 331—8. În C.I.L., III, 12.399, un *ser(vus) c(ontra) sc(riptor) stat(ionis) Dim(ensis)*; stațiunea Dinum localizată la Belcinel (?).

<sup>37</sup> C.I.L., III, 7479, Durostorum (= D o b ó, o. c., 168, 182, Nr. 95), un *vil(icus) stat(ionis) Duros(torensis)*.

<sup>38</sup> C.I.L., V, 5079, Sublavio (= D o b ó, o. c., p. 162—3, 170—1, Nr. 6—8), un *ser(vus) ark(arius)* al lui T. Iul. Saturninus; C.I.L., V, 5080, un *ser(vus) c(ontra) s(criptor)* tot a lui T. Iul. Saturninus; C.I.L., V, 5081, un *vil(icus) imperial*. Mai târziu, Ractia, în sec. III, va trece la circumscriptia vamală a Galliilor (vezi mai sus).

<sup>39</sup> C.I.L., III, 4716 Larix (= Salfnitz) (= D o b ó, o. c., 164, 172—3, Nr. 23), un *[ser(vus) c(ontra) s(criptor)]*. La Loncium (Mauthen) inscripția C.I.L., III, 4720 (= D o b ó, o. c., 173, Nr. 24) este doar o piatră funerară pusă unui *ser(vus) c(ontra) s(criptor)* de către doi *vilici*, care nu implică cu nimic neapărata existență a unei stațiuni vamale.

<sup>40</sup> C.I.L., III, 5146, Tüffer (= D o b ó, o. c., 165, 173, Nr. 25), aproape de frontiera sudică a Noricului, trebuie să fi fost o stațiune vamală, pe drumul ce ducea dela Celeia prin Neviodunum la Siscia. Altarul dela Tüffer — într-o stațiune balneară — este închinat de către un *ser(vus) vil(icus)* care conducea biroul vamal al unei stațiuni din apropiere. La Virunum, localitate din Noricum, care nu se află pe frontiera provinciei, nu pare să fi existat o stațiune vamală; inscripția C.I.L., III, 15.549 (= D o b ó, o. c., 173, Nr. 27) vorbește de un *vic(arius)* [a]cto[r?] [s]tationis eius(dem) (?) care poate să fie o persoană dintr-o stațiune dela frontiera Noricului, care închină aici la Virunum un altar sau ridică un edificiu cu caracter sacral. C.I.L., III, 5184 Celeia (= D o b ó, o. c., 173, Nr. 26) este un altar închinat de către un conductor, care nu întărește de loc ipoteza că ar fi existat o stațiune vamală la Celeia. La Siscia nu a fost nicio stațiune vamală; cele două inscripții (C.I.L., III. 10.821, 13.408 = D o b ó, o. c., 176, Nr. 56, 57) nu au fost găsite la Siscia, ci prima la Gorickă (la Sud de Siscia), iar a doua la Vrtilnska (la Nord de Siscia). Zăcămintele de fier din regiunea Sisciei au fost intens exploatate de către Romani, iar cele două inscripții se referă de sigur la *vectigal ferrariarum* (C.I.L., III, 3953) și nu la portorium. Pe aceeași inscripție unde se amintește un *procurator Augusti n(ostri) praep(ositus) splendidissim(i) vect(igalis) ferr(ariarum)*, se amintește și un *ark(arius) stat(ionis) Sisc(ianae)* unde nu poate fi vorba de o stațiune a portorului, ci mai curând a celui *vectigal ferrariarum* (cf. C.I.L., III, 13.239, 13.240; O. H i r s c h f e l d, o. c., 133, vezi și D o b ó, o. c., 165, Nota 163). Nu știm dacă inscripția dela Aequum (C.I.L., III, 1945 = D o b ó, o. c., 177, Nr. 65) se referă la o stațiune dela Aequum sau din altă parte.

<sup>41</sup> C.I.L., III, 4288 Brigetio (= D o b ó, o. c., 165, 173, Nr. 29), inscripția e pusă de către un *ser(vus) vil(icus) XX — vicesimarius*, funcție care nu se întâlnește în organizația portorului. Nici stăpânul său Iul. Proculus *cond(uctor)* VIII nu mai apare în vreo inscripție în această calitate în Illyricum. Inscriptia e curioasă și nu e sigur dacă se referă la organizația portorului (vezi mai sus).

<sup>50</sup> C.I.L., III, 10.301 (=3327), Dunapentele (=D o b ó, o. c., 165, 176, Nr. 58), un *pr(ae-)positus stationis* SPONDILLA (?), ultimul cuvânt ar putea fi numele unei localități cu oficiu vamal. Însă inscripția C.I.L., III, 12.018 (=D o b ó, o. c., 166, 176, Nr. 61) de pe o greutate de plumb dela Mohács, care se referă la un vilicus din portoriiu, nu dovedește în deajuns dacă aici a fost o stațiune vamală. Cu atât mai puțin inscripția C.I.L., III, 10.605 (=D o b ó, o. c., 167, Nr. 60) dela Alberti Irsa (din câmpia Tisei); aceasta pare mai de grabă a fi fost adusă de munda de peste Dunăre, din Pannonia. La Sirmium nu era nicio stațiune vamală; din inscripția C.I.L., III, 7429 (=D o b ó, o. c., 183, Nr. 98) nu reiese nicidecum acest lucru.

<sup>51</sup> C.I.L., III, 13.283 Senia (=D o b ó, o. c., 177, Nr. 63, 63/a), doi *servi vilici*.

<sup>52</sup> C.I.L., III, 12.914, 12.915 Salonae (=D o b ó, o. c., 177, Nr. 64), nu e sigur dacă inscripția se referă la portorium; totuși, existența unei stațiuni vamale aici e posibilă.

<sup>53</sup> C.I.L., III, 8140 (=1647) Margum (=D o b ó, o. c., 177, Nr. 69), un *vilicus*.

<sup>54</sup> G.I.L., III, 8256 Lomnica Trn (=D o b ó, o. c., 179, Nr. 78), un *servus vilicus* închină aici un altar SANCITO CASEBONO. Inscripția aflată „in loco qui appellatur Prestol, territorii vici Lomnica prope Tru... Titulus in confiniis Thraciae et Moesiae Superioris repertus cum Latinus sit, ad Moesium referendus esse videtur”. Numele zeiței a fost pus în legătură cu castelul din Tracia amintit de Procopius, *De Aedif.* 4, 11, p. 306, 13 ed. Bonn, anume *Καστὸν Βόων*. (cf. A. Domaszewski în C.I.L., III, suppl., p. 1467; Ilm, art. *Casebonis* în R.E., III, 2, 1637). S-ar putea ca stațiunea să se fi numit Casebonus sau Casebonum.

<sup>55</sup> C.I.L., III, 6124 Lom Palanca (=D o b ó, o. c., 167, 182, Nr. 92), un *servus vilicus* (cf. A. Domaszewski, *Aht. op gr. Mit.*, XIII, 1890, 153). La Viminacium, inscripția dela D o b ó, o. c., Nr. 66, fiind o piatră funerară pusă de un *servus vilicus* împreună cu soția, *Libellor*, nu poate fi o dovadă că aici a fost o stațiune vamală. La fel și inscripția următoare dela D o b ó, Nr. 68, fiind pusă de un libert al unui fost conductor, nu aduce niciun sprijin în localizarea unei stațiuni la Viminacium. Inscripția C.I.L., III, 7429 (=753 =D o b ó, o. c., 183, Nr. 98), ca și pentru Sirmium, nu e nicidecum o dovadă că Ratiaria ar fi fost o stațiune vamală. La Guberevici-Stojnik, inscripția C.I.L., III, 8163 (=D o b ó, o. c., 177, Nr. 68) ne relatează că un *servus vilicus* ridică un templu, dar nu lasă să se întrevadă că ar fi fost acolo o stațiune vamală. La Runjevo-Kacianik, inscripția C.I.L., III, 8185 (=D o b ó, o. c., 178, Nr. 77), este doar un altar închinat de un vilicus care putea veni dintr-una din cele trei stațiuni, cunoscute din apropiere. La Ravna, inscripția dela D o b ó, o. c., 170, Nr. 70, este o piatră funerară pusă de către un *Achilleus vilicus* dela *statio Lamudensis* (Kumanovo) și nu dela Ravna (cf. C.I.L., III, 8243 =D o b ó, o. c., Nr. 76).

<sup>56</sup> D o b ó, o. c., 168, 181, Nr. 87/a, o stațiune vamală constatată aici numai pe timpul lui Traian și care aparținea portoriului *Ripei Thraciei* (cf. Nesselhauf, o. c., 334).

<sup>57</sup> Două inscripții (C.I.L., III, 7434, 7435; =D o b ó, o. c., 168, 182, Nr. 93, 94), din epoce diferite, amintesc aici doi *servi vilici*. La Oescus ca și la Temis, inscripția C.I.L., III, 7429 (=753 =D o b ó, o. c., 98), nu este o dovadă că ar fi fost acolo stațiuni vamale. La Capidava (Calachioi), inscripția este pusă în onoarea lui T. Iul. Saturninus și nu lasă cu nimic să se întrevadă că ar fi fost o stațiune (Gr. Florescu, în *Dacia*, III—IV, 1927—1932, 505—507); interpretarea justă pentru expresia de *Illyrici (u)triusque et ripae (Thraciae)*, la Nesselhauf, o. c., 331—8; alte opinii la D o b ó, o. c., 187. Atât la Histria cât și la Tyras, inscripțiile vorbesc mai de grabă despre înmormântările de care aveau dreptul să se bucure locuitorii acestor cetăți, decât de existența vămilor în aceste puncte; cf. V. Párvan, o. c., 592; (C.I.L., III, 781 =D o b ó, o. c., Nr. 89, pentru Tyras; Párvan, o. c., 588 și urm.; D o b ó, o. c., Nr. 87, pentru Histria).

<sup>58</sup> După informația lui Fr. Griselin, *Istoria Banatului Timișan* (trad. N. Bolocan), București, 1926, 196, această inscripție a fost găsită în 1736, când generalul Andrei Hamilton primise ordinul să restaureze băile termale. Inscripția însă nu a putut fi văzută nici de Griselin și nici de Carophylus, care ne-o transmit după copii mai vechi; de aci apoi și primele cuvinte de *HERCULI AVG. VALER. M.* care ar putea fi *Herculi Aug(usto) vale(tudine) r(ecuperata?)* (cf. Gagnat, o. c., 44). Neluțeles a rămas și rândul de *III ID ANNO XI; Barbato* pentru *Barbaro*. Patsch, *Roem. Mit.* VIII, 1893, p. 199, crede că *anno XI* ar fi anii de funcție ai acelor doi conducători.

<sup>59</sup> C. Sebestyén, în *Dolgozatok, Seghedin*, 1—2, 1925, p. 153 (=D o b ó, o. c., 177, Nr. 62).

<sup>60</sup> *Ann. Epigr.*, 1934, Nr. 107 (=D o b ó, o. c., 182, Nr. 90); C.I.L., III, 13.283 (=D o b ó, o. c., 177, Nr. 63); D o b ó, o. c., 177, Nr. 63/a; *Ann. Epigr.*, 1928, Nr. 153 (=D o b ó, o. c., 182, Nr. 91).

<sup>61</sup> G. Fináti, în *Pannonia*, II, 1926, Pécs, 280 și urm., crede că inscripția a fost dusă la Seghedin dela Alba-Iulia; A. Alföldi, în *Gli Studi Romani nel mondo*, II, Bologna, 1935, p. 281, recunoaște în fragmentul de inscripție dela Seghedin cuvintele de *VENICVLATIO*

(Dacia) RVM sau (*Pannonia*) RVM, deci existența unui serviciu poștal ce lega Pannonia de Dacia traversând *barbaricum*, dar și existența unei stațiuni vamale. Același, însă, în *Bericht ueber den VI. Internationalen Kongress für Archäologie*. Berlin 21—26 Aug. 1939, 533, vorbește de inscripția unui *praefectus vehiculorum* și nu *vehiculatiois*. În Illyricum întâlnim numai o singură dată această funcție cu titlul de *praefectis vehiculatiois* (C.I.L., III, 6075) în locul celui obișnuit de *vehiculorum*. Totuși D o b ó, o. c., 166, fără să arate motivul, respinge posibilitatea de existență a unei stațiuni vamale la Seghedin, deși nu recunoaște argumentele lui Fináti (vezi C. Daicoviciu, în Anal. Bănatului, III, Nr. 2, fasc. 5, p. 2—3).

“ C. Daicoviciu, în Dacia, VII—VIII, 1937—40, p. 323; D o b ó nu o cunoaște.

“ Inscriptie publicată tot de Prof. C. Daicoviciu, în Dacia, VII—VIII, 1937—40, p. 325, unde este vorba de un *Eufemus vikarius Peregrini* și *Erastus conservus*; nu este sigur dacă aceștia făceau parte din personalul inferior al portorului.

“ De-a-lungul Oltului nu s'a putut identifica nicio stațiune vamală; în cele amintite de T o c i l e s c u, o. c., 211, în afară de Celei, până acum niciun monument epigrafic nu lasă să se întrevadă că linia vamala a Daciei mergea de-a-lungul Oltului. La Romula, inscripția C.I.L., III, 13.758, este pusă de către *Hylas vicesimarius*, care nu face parte din personalul portorului. Și A. Alföldi, *Daci e Romani in Transilvania*, în *Biblioteca della Mallia Corvino* Nr. 9, Budapesta 1940, 43, fără să aducă nicio dovadă, declară că vămile aceluia *rectigal Illyrici* sunt așezate de-a-lungul Oltului (este vorba de regiunea Olteniei). Însă linia vamală din Sud-Estul Daciei trece căutată mai de grabă pe limesul transilvan decât pe Olt.

“ Nu pot fi considerate drept stațiuni vamale: Sarmizegetusa, datorită faptului că C.I.L., III, 7429 (= 753 = D o b ó, o. c., 168, 182, Nr. 98) amintește pe lul. Capito ca un *decurio* numai al acestei colonii; iar C.I.L., III, 8075<sup>4</sup> (= D o b ó, o. c., 179, Nr. 81) este o țiglă doar cu stampila ANT. RVFI care ar putea, tot atât de bine, nici să nu fie identic cu cmonimul conductorului; Melhadia (C.I.L., III, 1565, 1568 = D o b ó, o. c., 168, 179, Nr. 85, 86) numai prin faptul că *dei servi vilici* închină aici altarele; Ampelum (C.I.L., III, 7837 = D o b ó, o. c., 168, 179, Nr. 82), cei doi *vernae vilici* sunt din serviciul aceluia *rectigal aurarius* și nu din *publicum portorii* (cf. Hirschfeld, o. c., p. 155, Nota 2 și G. Téglás, în *Akademiai Értesítő* XXVII, 1916, 277); Alburnus Maior, prin faptul că pe două table cerate (C.I.L., III, p. 958, Nr. XXIII și XXIV = D o b ó, o. c., 169, 179, Nr. 79, 80) apar numele a doi conductori, nu trebuie neapărat să credem că a existat cândva aici o stațiune vamală. Tablele au putut fi aduse și ascunse aici dintr-o stațiune din Vestul Daciei, din apropierea acestei localități (poate să fie acea *statio Resculi* din C.I.L., III, p. 325—7. Nr. 1, în cazul că noțiunea de *statio* acum are înțelesul de stațiune vamală, ceea ce este greu de dovedit); la Romula e aceeași situație ca și pentru Sarmizegetusa, fiind vorba de aceeași inscripție (C.I.L., III, 7429). Toate aceste localități au fost considerate drept stațiuni vamale de către Domaszewski, o. c., 136—7, 142—3, T o c i l e s c u, o. c., 215 și urm., Pat sch, o. c., 244 și urm. și D o b ó, o. c., 168—9, fără să dea o atenție mai adâncă înțelesului inscripțiilor, încât Pat sch se vede obligat să admită stațiuni vamale atât la granițele provinciilor, cât și în interiorul lor. Dacă ar fi justă părerea lui Pat sch că stațiunile vamale se aflau și în interiorul provinciilor — la poduri și la pasuri — rămâne să se găsească astfel de inscripții puse de *servi vilici*, la Apulum, Potaissa, Napoca, etc., unde de bună seamă au existat poduri peste Mureș, Arieș sau Someș, sau măcar o singură dată, unul dintre aceste orașe interioare să fie amintite cu numele de *statio*. În orice caz, dacă orașele Daciei, cumva, își vor fi avut un drept al lor de percepere a unei anumite vămi în interesul lor municipal — ceea ce este greu de dovedit — aceasta ar fi fost ceva cu totul deosebit de acel *publicum port. Illyrici*. Ultima inscripție din Dacia, care ar putea fi considerată ca făcând parte din materialul epigrafic privitor la portorium, este cea publicată de Prof. C. Daicoviciu în An. Com. Mon. Ist., Sect. pt. Trans., II, 1929, 313, unde este vorba de EPIPODIVS AVG(usti)N(ostri) VERNA VILICVS, dela Sarmizegetusa (necunoscută lui D o b ó), care ar putea fi un *servus vilicus* dela stațiunea dela Pons Augusti, localitatea vecină.

“ Cruglicova, în Vestnic, III, 1947, 219: prin intermediul provinciilor Dacia și Moesia Inferior, Romanii intrau în legături comerciale cu popoarele Nord-Estului Europei și încercau să-și extindă influența asupra teritoriilor Galiei și Ucrainei; N. A. Mașchin, *Istoria drevnevo Rima*, 1947, 476: provincia Dacia a contribuit la dezvoltarea legăturilor comerciale cu regiunile nord-estice neromane.

“ Altă încercare de localizare la M o m m s e n, C.I.L., III, p. 222, sub Nr. 1351. Dar dela Marga pare să provină inscripția, C.I.L., III, 1547 și deci existența, în acel loc, a unui *templum Nemesi* și un *collegium utriclariorum*, care dovedesc existența unei mici așezări.

“ A. Domaszewski, o. c., 142—3, datorită stațiunilor vamale dela Dierna, Pons Augusti, Micia și celor dela Băile Herculane și Sarmizegetusa — unde de fapt nu avem niciun indiciu că ar fi existat cândva așa ceva — desparte regiunea Banatului de Dacia, încorporând-o la Moesia Superior. Astăzi, de sigur că nu se mai poate susține această teză (vezi mai jos) (cf.

Brandis, art. *Dacia*, în R.E., IV, 2, 1970, și Téglaș, o. c., 276 și urm.). E cu totul curiosă și încercarea lui Alföldi, o. c., 44, de a împărți regiunea Banatului la cele trei provincii: partea de Est, Daciei, în timp ce regiunile Moesiei Sup. controlau regiunea meridională a Banatului, iar efectivele Pannoniei Inf. controlau zona dintre Dunăre și Tibiscum.

99 C. Daicoviciu, *La Transylvanie dans l'Antiquité*, București, 1945, 97 și urm.

70 Cea mai veche încercare de localizare a Daciei Malvensis și a coloniei Maluense este încercarea lui K. Torma, în Erdelyi Múzeum—Egylet évkönyvei, Cluj, II, 1861—63, 114, care o caută în Nordul Daciei, dar bănuiește că orașul ar fi putut exista prin Sălaj; Th. Mommsen, în G.I.L., III, p. 160, 1873, localizează colonia și provincia probabil în partea orientală a Daciei; K. Goos, în Archiv des Vereins für siebenburgische Landeskunde N. F., XI, 1873, p. 104, crede mai curând că localitatea Malua este identică cu Porolissum, decât că cuvântul *malua* este dacie, pe când Porolissum este un nume roman dat mai târziu; O. Hirschfeld, in Sitzungsberichte der philosophisch-historischen Klasse der kaiserlichen Akademie der Wissenschaften, Viena, 1874, Heft IV—VI, p. 374—375, emite pentru prima dată părerea că Dacia M. este Tara Românească, atât cât a fost romanizată, iar colonia M. este de localizat la Reșca sau la Celei; D. Deltfesen, în Bursian's Jahresbericht, Jhrg. I, Bd. II, 1873, p. 805, în Estul Daciei; J. Jung, *Roemer und Romanen in den Donauländern*, Innsbruck, 1877, 27, localizează provincia în partea sud-estică a Daciei, iar în *Fasten der Provinz Dacien*, Innsbruck, 1893, 150—151, mai precis decât Hirschfeld, pune capitala la vărsarea Oltului în Dunăre (Celei); H. Kiepert, *Lehrbuch der alten Geographie*, Berlin, 1878, 336: Dacia M., iarăși numai ca un fapt probabil, în Sud-Estul Daciei, iar în F.O.A., XVII, pe lângă este tot în partea de Sud, corespunzând Olteniei; B. P. Hașdeu, *Cuvențe den bătrâni*, București, 1878, t. I, 288—290, plecând dela vechiul sens al cuvântului românesc *mal* = *munte*, explică Dacia M. ca însemnând *Dacia Muntoasă*, iar colonia M. = *colonia de munte*; J. Marquardt, o. c., 309, arată că locul coloniei M. este necunoscut, dar revine la vechia părere a lui Th. Mommsen că ea trebuie să se fi aflat în partea estică a Daciei; P. Király, *Dacia provincia Augusti*, I. Bechererchul Mare, 1893, 265; provincia tot în Oltenia, iar capitala la Celei, cu semn de întrebare însă; G. Brandis, art. *Dacia* în R.E., IV, 2, 1971: provincia tot în Oltenia, iar capitala într'un loc necunoscut; G. Téglaș, *Hunyadvármegye története*, Budapesta, 1902, 96, pare să înțeleagă prin Dacia M. teritoriul romanizat din afara Carpaților meridionali până la Orșova; Gr. Tocilescu, o. c., 107 și 113, fără nicio rezervă localizează Dacia M. în Oltenia, iar capitala la Celei; apoi, la sfârșitul volumului, în *addenda et corrigenda*, p. 636, înlătură părerea asupra capitalei la Celei unde este de localizat Sucidava și se întrecăbă dacă nu cumva Malua nu este altceva decât numirea indigenă dacieă a coloniei Romula, părere reluată mai târziu de către D. Tudor (vezi mai jos); A. D. Xenopol, *Istoria Românilor din Dacia Traiană*, ed. III, I. Vlădescu, I, București, fără an, 159—160, localizează provincia în Oltenia, iar capitala o crede a fi la Celei, aducând în sprijin acea diplomă militară C.I.L., III, part. II, Nr. 51, a lui M. Aur. Decian. f. *Decianus din colonia Maluense ex Dacia* fost *eques singularis in castris novis Severianis* și „este destul de firesc... a admite că ambele locuri erau apropiate”, adică acele castru *severiane* „nu sunt altele” — după A. D. Xenopol — „decât orașul numit astăzi Turnul Severinului...” (sic); V. Pârvan, *Știri noi din Dacia Maluensis*, extr. din Anal. Acad. Rom., t. XXXVI, Mem. Sect. Ist., ședința din 14 Iunie 1913, p. 15, la fel în Oltenia, iar capitala de acum înainte nu mai poate fi la Celei, dar nici la Reșca, ci la Răcari; în *Getica* — o *protoistorie a Daciei*, București, 1926, 276: provincia tot în Oltenia, iar capitala tot undeva prin această provincie; la p. 752, capitala într'un loc necunoscut; K. Müller, *Itineraria Romana*, Stuttgart, 1916, 541, crede că localitatea Malua este de localizat la Căței pe Someș; C. Patsch, in Sitzungsberichte der philosophisch-historischen Klasse, Akad. der Wissenschaften in Wien, XXVII, 1925, p. 202—205, susține pentru prima dată că Dacia Malvensis este în Banatul actual, iar capitala la Denta sau în împrejurimile acestei localități moderne. Își susține părerea și în cartea sa mai nouă: *Der Kampf um den Donauraum unter Domitian und Trajan*, Beiträge zur Völkerkunde von Südösteuropa, V/2, p. 137; C. Daicoviciu, în Analele Banatului, III, Nr. 2, fasc. 5, p. 2—3; în Apulum — Bul. Muz. Reg. Alba-Iulia, I, 1939—1942, 106—108; rev. Transilvania, Sibiu, an. 73, Nr. 12, 1942, extras; rev. Transilvania, Sibiu, an. 74, Nr. 1, 1943, p. 70—74; An. Inst. de St. Cluj, IV, 1941—1943, 294—295; *Nesciendi ars...* Sibiu, 1944. *La Trans.*, p. 97 și urm., admite localizarea lui Patsch; Al. Philippide, *Originea Românilor*, II, 720, pentru colonia M. poziție nehotărâtă; M. Fluss, art. *Maluense* în R.E., XIV, 1, 927: provincia este în regiunea Oltului, iar localitatea undeva în partea de Sud-Est a Daciei; M. Demetrescu și C. S. Nicolăescu-Plopșor, *Călduza Muzeului Regional al Olteniei*, Craiova, 1933, 64, 67: Dacia M. = Oltenia; N. Iorga, *Istoria Românilor*, Vol. I, part. II, București, 1936, 251: provincia Dacia M. este o Dacie de-a-lungul malului, dar un oraș cu acest nume nu a existat. Provincia o situează atunci în Oltenia, iar reședința ei

a fost la Sucidava sau la Romula (p. 287—288); V. Christescu, *Istoria militară a Daciei Romane*. București, 1937, 67, provincia corespunde cu Oltenia și Muntenia romanizată, dar reședința ei nu se poate cunoaște, căci la Răcari exista o localitate care începea cu litera E (p. 198); H. Nesselhauf, în *Gnomon*, IV, 1938, 515, susține că Dacia M. este Oltenia; D. Tudor, *Oltenia romană*. București, 1942: Dacia Malvensis identică cu Oltenia, iar capitala undeva pe malul Jiului, ruinele ei fiind distruse de rău (p. 92 și urm.). În *Sextus Iulius Possessor in Dacia* (extras din volumul omagial C. Giurescu) București, 1944, încearcă să arate că Malua este identică cu Romula, invers de cum gândise odinioară K. Goos; M. Macrea, *La vita romana in Transilvania*. București, 1943, p. 19, la Dacia M. înglobează atât teritoriul Olteniei, cât și pe al Banatului. Și acum ultimul, A. Stein, *Die Reichsbeamten*, în Diss. Pann. ser. I, Nr. 12, 1944, p. 34, 79—80, revine la părerea lui C. Patsch și a Prof. C. Daicoviciu; În ultima lucrare sintetică, *Istoria Românilor pentru clasa a 8-a secundară*. 1950, se sub îngrijirea Acad. Mihail Roller, la pag. 50, se admite că Dacia Maluensis este Oltenia, fosta Dacie inferioară, iar capitala ei Malua, localitate neidentificată. Se anotează însă că după părerea unor cercetători, Dacia Maluensis ar fi fost Banatul.

<sup>71</sup> D. Dettelsen, o. c., 805, se întreabă totuși, dacă nu cunoaște ultimul rând din inscripția C.I.L., III, 1555, nu denotă că la Denta a existat colonia Malvensis.

<sup>72</sup> C. Patsch, o. c., 203—205.

<sup>73</sup> Lucrările citate mai sus.

<sup>74</sup> A. Stein, o. c., 34, 79—80.

<sup>75</sup> Domaszewski, o. c., 142—3, justifică existența stațiunilor vamale dela Tsierna. Pons Augusti și Micia prin faptul că teritoriul Banatului făcea parte din provincia Moesia Superior. Dar inscripția dela castrul roman dela Mehadia (extras din *Anzeiger der phil. soph. sch. histor. sch. Kl. der k. Akademie der Wissensch.*, n. Wien, 17 Mai, Jahr 1911, Nr. XIII = *Ann. Epigr.*, 1912, Nr. 5 = Stein, o. c., 70) dedicantul fiind un *leg. Aug. pr. pr. cos. Daciar. triumph.* și mai ales C.I.L., III, 6273 dela Vârșet, dovedește că, cel mai târziu între anii 108—110, regiunea Banatului făcea parte din provincia Dacia.

<sup>76</sup> *Servi vilici*, în calitate de servi publici, în Dacia îi întâlnim în serviciul *vectigalici* la *portorium* și la *auraria*. Astfel cei doi *Aug(usti)n(ostri) vern(ue) vil(ici)* (C.I.L., III, 7837) dela Zlatna, sunt de fapt *vilici* folosiți în administrarea exploatarea aurului (Hirschfeld, *Die Verwaltungs.* 155, Nota 2) și n'au nimic de a face cu *portorium*. Cruglicova, în *Vestnic*, III, 1947, 226 și urm., despre *vectigalia aurariorum* a Daciei.

<sup>77</sup> În Dacia, inscripțiile amintesc pe *servi vilici* și pe *vicari vilici*, singurii care au posibilități materiale să dedice altare sau să pună inscripții onorifice. În alte provincii din Illyricum mai întâlnim, însă, și câțiva *contrascriptores* = contabili, apoi foarte puțini *tabularii* = arhivari, *arcarii* = casieri, și 2 *scrutatores* — cei care desfăceau marfa pentru a fi vămuită — sunt în ultima categorie și ca salarii (?) și ca ierarhie și aceasta se vede din numărul mic de inscripții pe care ei li dedică.

<sup>78</sup> C.I.L., III, 15.184<sup>7</sup> (= Dobó, o. c., 175, Nr. 46), Poetovio, altar pus de M. Anton. Celer în sănătatea lui *Charidemus Aug. n. vil. stat. Enensis*; Anton Celer reapare, însă, în C.I.L., III, 15.184, inscripție ce poartă data anului 244.

<sup>79</sup> Dobó, o. c., 169—170, și 196, greșit crede că existența acestui *portorii* a durat numai până la sfârșitul domniei lui Alex. Sever, iar cauzele desființării acestei organizații vamale o vede în teribila anarhie care a urmat morții acestui împărat.

## FRĂMÂNTĂRI SOCIALE LA SARMAȚI ÎN SECOLUL IV e. n.

DE

EUGEN CHIRILĂ

Dacă izvoarele literare, just interpretate, ne oferă suficiente informații pentru cercetarea luptei de clasă în lumea romană, în schimb ele ne prezintă un material foarte redus pentru studiul acestei lupte la popoarele „barbare”. Istoricii romani se interesează de evenimentele de ordin social petrecute la „barbari”, numai în măsura în care ele privesc interesele imperiului. Așa se întâmplă cu răscoala Sarmaților Limigantes împotriva stăpânilor lor, Sarmații Arcaragantes, petrecută între anii 332—334, la granița imperiului, pe teritoriul Banatului actual<sup>1</sup>, răscoală al cărei sângeros epilog are loc la 359.

Datorită complexului de fapte în care se încadrează răscoala Limigantilor, fapte ce privesc politica romană în regiunea Dunării mijlocii, ea este destul de bine cunoscută de autorii antici, ale căror informații aruncă o interesantă lumină asupra regiunii Banatului, care aparținuse odinioară imperiului, precum și asupra locuitorilor săi.

Relatarea cea mai completă, privind în special anii 358—359, ne-o face Ammianus Marcellinus în opera sa *Res gestae*, cap. XVII și XIX. Ca fost ofițer superior în armata romană, Marcellinus este un foarte bun cunoscător al problemelor militare. El a scris pe la anul 390. După cum el însuși ne mărturisește (XVI, 10, 21), în 357 se afla la curtea imperială dela Sirmium, deci destul de aproape de teatrul operațiunilor militare, care se leagă de sfârșitul răscoalei și la o dată când începuseră pregătirile militare care preced luptele din 358 cu Sarmații și aliații lor. Este posibil ca evenimentele în legătură cu începutul răscoalei să-i fi fost povestite cu ocazia trecerii pe la Sirmium, de către camarazii mai vechi de arme, care luaseră parte la războiul cu Goții din 332, războiu care precedase cu puțin răscoala. Tot astfel, judecând după felul cum descrie sfârșitul răscoalei, încheiată cu un măcel general al Limigantilor, avem impresia că faptele i-au fost relatate de un martor ocular<sup>2</sup>.

De bună seamă însă că la aceasta contribuie și deosebitul talent și fantezia autorului, care reușește să creeze impresia de lucru văzut și trăit.

Date prețioase pentru începutul răscoalei și pentru condițiile în care ea izbucnește, ne oferă *Excerpta Valesiana* sau Anonimus Valesii. Este vorba de un manuscris descoperit în secolul XVII, care cuprinde două fragmente, opera a doi autori diferiți. Primul fragment se referă la epoca lui Constantin cel Mare și cuprinde anii 293—337, al doilea se referă la anii 474—526. Pe noi ne interesează primul fragment, al cărui autor a

fost contemporan cu Ammianus Marcellinus, de a cărui operă s'a folosit.

Relatarea lui Anonimus Valesii este completată de ceea ce ne spune Eusebius în *Vita Constantini*, IV, 6. Opera a fost scrisă între anii 337—340. Datorită caracterului ei apologetic, opera trebuie folosită în general cu multă precauție; ea precizează însă circumstanțele izbucnirii răscoalei și întărește autoritatea celorlalte mărturii.

Dintre izvoarele amintite, singurul care menționează numele Limiganților este *Res gestae*; niciunul însă nu ne spune cum se numea clasa stăpânitoare. Această prețioasă informație ne-o dă Hieronymus, în cronica sa scrisă pe la 380, care ne spune precis că numele stăpânilor este Arcaragant<sup>3</sup>, iar al celor oprimați, Limigantes.

Acestea sunt principalele surse de documentare asupra răscoalei. Ele trebuie să fi fost mai numeroase, pentru că Sarmații nu sunt străini Romanilor. Veniți în prima jumătate a secolului I e. n. în Câmpia Tisei, ei intră în strânse legături cu imperiul; este adevărat că ei fac adesea incursiuni în provinciile învecinate, însă aceasta nu exclude posibilitatea unor relații regulate și constante cu imperiul roman.

Tacitus (*Hist.* I, 79) și A. Marcellinus (XVII, 12, 1—3) ne dau o amănunțită și interesantă descriere a acestor călăreți prădalnici, care, având în expedițiile lor unul sau mai mulți cai de schimb, pot fi foarte greu urmăriți; apărați de cuirasele lor de piele cu solzi de corn sau plăci de oțel, înarmați cu lănci și săbii lungi, infanteria le putea rezista cu greu; în schimb, ei erau foarte vulnerabili pe teren accidentat sau desfundat.

La puțin timp după părăsirea Daciei, Sarmații se așează în bogata regiune a Banatului. Nu putem preciza în mod absolut data venirii lor în Banat, însă acest lucru nu s'a putut produce la mult timp după abandonarea provinciei, pentru că A. Marcellinus îi cunoaște pe Sarmați ca „indigenae” (XVII, 12, 18: „*Potentes olim ac nobiles erant huius indigenae regni....*”). De aici ei continuă să neliniștească granițele imperiului, așa că, nu fără motiv, îi va numi A. Marcellinus (XVI, 10, 20) „*latrociniandi peritissimum genus*”. De timpuriu ei sunt clienți ai Romei și A. Marcellinus (XVII, 12, 15) îi menționează „*ut semper Romanorum clientes*”, referindu-se, de sigur, la o situație binecunoscută și acceptată de ambele părți, chiar dacă Sarmații își permiteau din când în când câte o razzie fructuoasă pe teritoriul roman.

Dela venirea lor în Banat și până în 332, cunoștințele noastre asupra lor sunt mai mult de ordin exterior. Acum însă, circumstanțele ne permit să aruncăm o privire — fugară, este adevărat — asupra organizării lor sociale. Amenințați de Goți, Sarmații din Banat îi cer ajutor lui Constantin cel Mare, care îi sdrobește pe Goți<sup>4</sup> și încheie cu ei o alianță în baza căreia aceștia se obligă să-i furnizeze trupe.

Din cauza pericolului Goților, pătura conducătoare a Sarmaților, Arcaraganții, își înarmează și pe „selavii” lor, pe Limiganți. După înfrângerea Goților, Limiganții întorc armele în contra stăpânilor lor și reușesc să-i alunge de pe teritoriul Banatului. O parte a Arcaraganților se refugiază la Victoali<sup>5</sup>, iar cealaltă parte, destul de numeroasă, chiar dacă nu luăm *ad litteram* cifra de 300.000 indicată de Anonimus Valesii, se refugiază în imperiu<sup>6</sup> unde sunt colonizați în Tracia, Dobrogea, Macedonia și Italia. Unii din ei par a fi ajuns chiar pe Rin, în regiunea Moselei<sup>7</sup>.

Informațiile date de texte sunt deosebit de prețioase. Ele ne indică în mod neîndoios existența a două clase antagoniste în cadrul societății sarmate, clasa stăpânilor, a căror principală ocupație este probabil războiul și expedițiile de jaf, și clasa celor oprimați, care muncesc pentru stăpânii lor și care reușesc să se răscoale în împrejurările cu totul speciale create de amenințarea Goților. Nu este vorba de o vagă informație, răstăcită într'un text obscur, ci de trei texte destul de întinse, care se confirmă și se verifică reciproc, ceea ce constituie o dovadă elocventă de proporțiile pe care le iau în ochii autorilor răscoala și evenimentele legate de ea. Mai ales este semnificativ faptul că în cronica lui Hieronymus, care nu menționează decât faptele pe care autorul le crede deosebit de importante, figurează și răscoala Limiganților.

Răsculații rămân nesupărați în Banat din 331, de când i-au alungat pe Arcaraganți, până în 358. Trebuie să remarcăm în acest timp lipsa oricăror relații „oficiale” între Limiganți și imperiu. Pe de altă parte, chiar dacă Romanii adăpostesc pe foștii stăpâni, ei nu adoptă încă o atitudine ostilă față de răsculați, rezervându-și probabil dreptul de a acționa potrivit intereselor lor.

În 358, Arcaraganții, împreună cu Quazii și cu Limiganții<sup>8</sup> atacă provinciile învecinate. Textul este destul de clar: nu este vorba de o împăcare între cele două clase antagoniste, ci pur și simplu de o înțelegere temporară în vederea unei acțiuni comune de jaf pe teritoriul roman. Vom vedea mai jos că Arcaraganții, conduși de interesele lor de clasă, își vor trăda pe aliații lor temporari, Limiganții, și se vor înțelege cu Romanii pentru a reocupa Banatul, participând și la operațiunile militare.

Constantius întreprinde împotriva lor o expediție care are ca rezultat supunerea Arcaraganților și a Quazilor. Din partea primilor vine ca parlamentar prințul Zizais. A. Marcellinus ne prezintă o amănunțită dare de seamă a întâlnirii între trimisul sarmat și Constantius, insistând asupra deosebitei bunăvoințe cu care acesta este primit de împărat. Probabil că el se face aici exponentul punctului de vedere oficial, pentru că această pretinsă bunăvoință contrastează violent cu atitudinea umilă a lui Zizais<sup>9</sup> și cu groaznica măcelărire a barbarilor, pe care A. Marcellinus o notează ca pe un lucru obișnuit<sup>10</sup>. Ca rezultat al supunerii lor, Arcaraganții urmează să fie puși din nou în posesia Banatului sub sceptrul lui Zizais. Deosebit de semnificative sunt aici cuvintele lui A. Marcellinus, XVII, 12. 19—20: „*inspectante omni exercitu, convocatos adlocutus verbis mollioribus imperator, nulli nisi sibi ducibusque Romanis parere praecepit. Atque... Zizaim regem isdem praeefecit, conspicuae fortunae tum insignibus aptum profecto, (ut res docuit) et fidelem*”.

Avem de a face cu un tratat în toată forma, care sub pretextul ajutorului acordat de Romani pentru recucerirea Banatului, îi subordonează pe Arcaraganți autorității romane, sub un rege care se va dovedi foarte devotat Romanilor. Atitudinea aceasta nu poate fi dictată decât de interesele de clasă ale Arcaraganților.

E simptomatic faptul că nici Constantin cel Mare nici Constantius nu intră în legătură cu Limiganții, care numericeste erau cel puțin egali cu stăpânii lor și reprezentau, de sigur, o importantă forță militară. Nu trebuie să uităm însă că imperiul roman este un stat sclavagist și ca atare nu putea să ia decât partea stăpânilor împotriva foștilor lor supuși.



O înțelegere cu răsculații ar fi constituit, din punct de vedere politic, un precedent primejdios.

De fapt, Romanii pornesc împotriva Limiganților cu intenția de a-i muta în alt teritoriu<sup>11</sup>. Are loc o bătălie sângeroasă, urmată de devastarea totală a ținutului și de măcelărirea sălbatică a locuitorilor. În cele din urmă, Limiganții sunt siliți să se expatrieze, fără ca izvoarele să precizeze unde anume. Tratatativele au loc între Limiganți și Romani; răsculații nici nu se gândesc să stea de vorbă cu foștii lor stăpâni.

În 359, Limiganții apar din nou la frontierele romane, dedându-se la jafuri, de data aceasta explicabile la niște oameni desrădăcinați de pe pământul lor, și care nu mai au alte izvoare de traiu. Constantius îi întâlnește la Aquincum<sup>12</sup> și ei îi cer permisiunea de a se stabili în imperiu. Constantius acceptă, gândindu-se la soldații pe care îi va putea recruta dintre uoi săi supuși. Se părea că s'a ajuns la o înțelegere, când deodată lucrurile iau o întorsătură tragică, pe care A. Marcellinus n'o explică: un Limigant își aruncă încălțăminte la împărat și la strigătul lui „*Marha, Marha*”, Limiganții se reped asupra împăratului și a suitei sale. Constantius scapă cu greu din învălmășeală. În lupta care urmează, Limiganții sunt exterminați; de acum înainte nu mai știm nimic despre ei<sup>13</sup>.

Răscoala Limiganților pune în fața noastră câteva probleme la care vom încerca să răspundem: 1. Care este condiția Limiganților în orânduirea socială a Sarmatilor? 2. Care este originea lor? 3. Răscoala lor este un fapt izolat, sau poate fi pus în legătură cu frământările sociale din imperiu?

1. În toate textele latine, Limiganții sunt numiți *servi*; Eusebius le spune *δούλῃται* și *δοῦλοι*, termeni care pentru el par a fi absolut sinonimi. Însă o cercetare mai atentă ne arată că ei nu sunt sclavi în sensul curent al cuvântului, ci autorii îi numesc astfel, necunoscând sau neputând defini mai precis situația lor.

A. Marcellinus îi prezintă pe Limiganți ca locuind regiuni greu accesibile<sup>14</sup>, înlăstinoase sau muntoase, pe care Sarmatii, popor de călăreți prin excelență, nu le puteau locui efectiv. Aceste regiuni nu sunt refugii în caz de pericol, ci teritorii pe care le locuiesc în mod obișnuit. Putem trage concluzia că Sarmatii (Arcaragantes) ocupau numai regiunile de câmpie — lucru explicabil la un popor de stepă — unde și puteau crește și caii atât de numeroși, de care aveau nevoie. Prin urmare, Limiganții nu sunt sclavi personali, ci ocupă o situație asemănătoare cu a unor iloti sau a unor coloni aserviți, lucrând pământul pentru stăpânii lor, neavând voie să poarte arme — înarmarea lor de către Arcaraganti se face într-o împrejurare cu totul excepțională — și fiind, de sigur, foarte sever supravegheați de aceștia.

2. În ceea ce privește originea lor, credem că Limiganții sunt — cel puțin în parte — autohtoni, rămași aci după părăsirea Daciei, la care s'au adăugat, de sigur, numeroase elemente sarmatice. În favoarea acestei ipoteze militează faptul că ei ocupă tocmai regiunile mai greu accesibile, în care — întotdeauna și pretutindeni — s'au refugiat sau au fost împinse de năvălitori mai puternici, populațiile mai slabe sau mai puțin numeroase. Spre deosebire de Arcaraganti, care par dispuși să-și părăsească fără greutate pământul, ei sunt strâns legați de acest pământ și nu-l părăsesc decât atunci când nu mai au de ales decât între plecare sau distrugerea totală. Este de asemenea semnificativă crâncena rezistență pe care o opun Ro-

manilor, precum și prezența unei infanterii<sup>16</sup>, ce pare numeroasă, lucru care îi deosebește clar de Sarmați, menționați în texte numai în calitate de călăreți.

Este adevărat că strigătul lor de războiu „*Marha, Marha*” este un cuvânt sarmatic însemnând moarte (cf. sanscritul *mārah*-moarte), însă acest lucru nu înseamnă decât că stăpânirea sarmată și asimilarea de elemente sarmatice n’au rămas fără urmări.

3. Răscoala Limiganților nu este o mișcare izolată, petrecută în sânul unui popor barbar, dincolo de granițele imperiului roman. Ea poate fi pusă în legătură cu mișcările sociale din imperiu și în special cu cele din Nordul Peninsulei Balcanice, unde vom vedea că va izbucni puternica răscoală a Vizigoților din 376, la care (după cum arată istoricul sovietic A. Dmitriev, în *Răscoala Vizigoților de pe Dunăre și revoluția sclavilor\**, s’au asociat spontan masse de coloni și sclavi, indiferent de originea lor etnică. Însă, premisele acestei răscoale, care are un caracter social și nu unul militar, cum arătau istoricii burghezi, existau cu mult timp înainte. Așa că, relațiile constante dintre Sarmați și provinciile din Sudul Dunării, unde de mult timp moceau nemulțumiri, precum și prizonierii aduși de Sarmați din aceste provincii — foști oameni liberi, dar și sclavi sau coloni — au putut avea un rol în izbucnirea răscoalei Limiganților.

De asemenea, răscoala Limiganților și exemplul acestor supuși, care își alungă stăpânii și se mențin timp îndelungat liberi, n’au putut rămâne necunoscute locuitorilor din Sudul Dunării și este posibil să fi contribuit la izbucnirea răscoalei din 376.

#### NOTE

<sup>1</sup> Acest lucru a fost demonstrat în chip convingător de C. Patsch, *Bunater Sarmaten*. Anz. d. Wiener Akad., Phil.-hist. Kl., 1925, p. 181—187.

<sup>2</sup> Ammianus s’a folosit adesea de martori oculari: XV, 1, 1.

<sup>3</sup> Manuscrisele prezintă următoarele lecțiuni: Argaragantes, Arcaragantes, Argaracantes, Ardaragantes. Am preferat forma Arcaragantes.

<sup>4</sup> Anonimus Valesi, 6, 31: *Deinde adversum Gothos bellum suscepit et implorantibus Sarmati s auxilium tulit. Ita per Constantinum Caesarem centum prope milia fame et frigore extincta sunt.*

<sup>5</sup> A. Marcellinus, XVII, 12, 18—19: „*potentes olim ac nobiles erant huius indigenae regni, sed conjuratio clandestina servos armavit in facinus. Atque ut barbaris esse omne jus in viribus adsuevit, vicerunt dominos ferocia pares et numero praeminentes. Qui... ad Viclohalos... confugerunt...*”.

<sup>6</sup> Eusebius, *Vita Constantini*, IV, 6: Σαυρομάτας δ’ αὐτὸς ὁ θρὸς ὑπὸ τοῖς Κωνσταντίνου ποσὶν ἤλαινε, ὡδὲ πη τοὺς ἀνδρας βαρβαρικῶ φρονήματι γαυρουμένους χειρ-ωσάμενος. Σκυθῶν γὰρ αὐτοῖς ἐπαναστάντων τοὺς οὐκέτας ὤπλιζον οἱ δεσπόται πρὸς ἀμυναν τῶν πολεμίων ἐπεὶ δ’ ἐκράτουν οἱ δοῦλοι, κατὰ τῶν δεσποτῶν ἤροντο τὰς ἀσπίδας πάντας τε ἡλαινον τῆς οὐκείας. οἱ δὲ λυμένα σωτηρίας οὐκ ἔλλον ἢ μόνον Κωνσταντίνον εὐραντο ὁ δὲ οἷα σώζειν εἰδὼς τοὺτους πάντας ὑπὸ τῇ Ῥωμαίων εἰσεδέχετο χώρα, ἐν οὐκείois τε κατέλεγε στρατοῖς τοὺς ἐπιτηδελούς τοῖς δ’ ἄλλοις τῶν πρὸς τὴν ζωὴν εἰνεκα χώρας εἰς γεωργίαν δίδνεμεν, ὡς ἐπὶ καλῶ τὴν συμφορὰν αὐτοῖς ὁμολογεῖν γεγενῆσθαι Ῥωμαϊκῆς ἐλευθερίας ἀντὶ βαρβάρου θηριωδίας ἀπολαύουσιν. οὕτω δὴ θεὸς αὐτῶν τὰς κατὰ πάντων ἐθνῶν ἐδωρεῖτο νικὰς, ὡς καὶ ἐκοντὶ ἐθέλειν ὑποτάττεσθαι αὐτῶ παντοῖα φύλα βαρβάρων.

Anonimus Vales, 6, 32: „*sed serui Sarmatarum adversus omnes dominos rebellaverunt, quos pulsos Constantinus libenter accepit et amplius trecenta milia hominum mixtae aetatis et sexus per Thraciam, Scythiam, Macedoniam Italianque divisit*”.

\* ) Vestnic drevnei istorii, 1950, 1, 66—80.

Hieronymus la Eusebius, *Chron.* v. II, p. 192: *Sarmatae Limigantes dominos suos qui nunc Arcaragantes vocantur, facta manu in Romanum solum expulerunt*".

<sup>7</sup> Ausonius, *Mosella*, v. 7—9;

„*praetereo arentem sitientibus undi ue terris,  
Dummissum, riguasque perenni fonte Tabernas,  
arvaeque Sauromatum nuper metata colonis*".

*Mosella* fiind scrisă în 368, „nuper” s'ar putea referi la 334 sau la unul sau doi ani următori.

<sup>8</sup> A. Marcellinus, XVII, 13, 1: „*nam velut obliti priorum, tunc erumpentibus Liberis ipsi quoque tempus aptissimum nancti, limitem perrupere Romanum, ad hanc solam fraudem dominis suis hostibusque concordēs*".

<sup>9</sup> A. Marcellinus, XVII, 12, 9—10.

<sup>10</sup> *Idem*, XVII, 12, 5 și 6.

<sup>11</sup> A. Marcellinus, XVII, 13, 2.

<sup>12</sup> C. Patsch, *op. cit.*, p. 192.

<sup>13</sup> A. Marcellinus, XIX, 11, 1—16.

<sup>14</sup> *Idem*, XVII, 13, 4—5 și 22.

<sup>15</sup> A. Marcellinus, XVII, 13, 3 și 23.

<sup>16</sup> *Idem*, XVII, 13, 10—11.

## CERAMICA SLAVĂ DIN TRANSILVANIA

DE

K. HOREDȚ

## INTRODUCERE

Epoca prefeudală în Transilvania se încadrează în intervalul de timp dintre eliberarea Transilvaniei de sub jugul roman până la înrădăcinarea stăpânirii feudale maghiare. Importanța acestei epoci constă, în deosebi, în stabilirea diferitelor populații și în formarea substratului etnic, din care se vor desvolta în epoca feudală națiunile care populează astăzi Transilvania. În procesul îndelungat de transformări și încrucișări etnogenice, cel mai de seamă eveniment este pătrunderea și răspândirea Slavilor, care determină tabloul dezvoltării sociale și istorice, mai cu seamă în a doua jumătate a mileniului întâiu. Numărul izvoarelor contemporane scrise, care permit reconstituirea acestei imagini, este redus, iar valoarea lor documentară controversată și îndoielnică. De aceea, sarcina principală de a înfățișa specificul acestei epoci și de a lămuri problemele legate de ea i-a revenit filologiei. În general, se poate constata însă că cercetările din trecut au avut tendința de a reduce, sau chiar de a trece sub tăcere importanța contribuției slave pentru istoria Transilvaniei. Aceasta se manifestă și prin neglijarea izvoarelor arheologice care au ca material autentic și contemporan cu evenimentele respective o putere probatorie considerabilă, chiar dacă valoarea lor informativă nu trebuie exagerată în faza incipientă a cercetărilor. Grupul cel mai frecvent și mai bogat al materialului arheologic îl formează *ceramica*, fragmentele și vasele de lut, în timp ce obiectele de metal (ținând seama de raritatea materiei prime) sunt mai puțin numeroase. Datorită ușurinței cu care se răspândesc pe calea comerțului, ele nici nu sunt atât de specifice culturii materiale slave, abstracție făcând de unele forme de podoabe, cum ar fi de exemplu inelele de tâmplă.

Cercetările arheologice din Transilvania au început să dea abia în ultimul deceniu atenția cuvenită ceramicii, care datează din a doua jumătate a mileniului întâiu<sup>1</sup>. Cu toate că s'au observat și în trecut fragmente de ceramică slavă, cu ocazia săpăturilor îndreptate asupra unor alte obiective privind, în deosebi, epoca societății primitive, ele sunt amintite numai în treacăt, fără să se procedeze la încadrarea lor în mediul și în epoca corespunzătoare, sau să se încerce compararea lor cu descoperirile răslețe de acest gen, răspândite în diferite muzee transilvănene. De aceea, lucrarea

de faţă nu formează decât un început, putând servi drept bază de discuţie şi ca o încercare pentru completarea unei lacune de aproape o jumătate de mileniu în arheologia transilvăneană. Caracterul ei de început necesită şi unele precizări, în privinţa conţinutului şi a metodei aplicate.

Deocamdată, cercetarea ceramicii slave este într-o fază pregătitoare de inventariere a materialului existent, pentru a se stabili astfel răspândirea şi caracteristica ornamentelor şi a formelor, precum şi în vederea precizării criteriilor pentru separarea cronologică şi repartizarea acestui material, pe secole. Urmează apoi să se treacă la partea cea mai importantă, adică studierea şi interpretarea istorică a acestor izvoare, pentru a completa şi contura tabloul istoric al epocii. În partea finală, la concluzii, s'au dat unele sugestii indicând câteva probleme, legate de acest material; dar nu s'a putut schiţa încă, nici măcar în parte, fondul economic şi social ce se manifestă şi în materialul tratat aici, în ceramică. Termenul de „ceramică slavă” este o denumire complexă, fără să se poată preciza deocamdată conţinutul exact al termenului la fiecare descoperire mărunţă în parte. În primul rând, el este o delimitare cronologică, referindu-se la ceramica din sec. VII când se intensifică pătrunderea Slavilor în Transilvania, pătrundere care durează până aproximativ în sec. XII. Această ceramică este, în a doua accepţiune a cuvântului, de factură slavă, prezentând trăsăturile specifice ale acestor produse, răspândite la un moment dat într-o perfectă unitate pe un teritoriu întins, din Ucraina până la Elba şi dela coastele Mării Baltice până în Bulgaria. În al treilea rând, ceramica slavă trebuie atribuită, chiar sub raportul apartenenţei etnice, într-o covârşitoare parte triburilor slave din Transilvania, cu toate că ea a fost, fără îndoială, întrebuinţată şi de populaţia locală, sau de diferite popoare călări, în ale căror morminte apare de asemenea. Din punct de vedere geografic se înţelege aici sub Transilvania, într'un sens mai restrâns, numai basinul intercarpatic, delimitat de Carpaţii Răsăriteni, de Carpaţii Sudici şi de Munţii Apuseni, Transilvania propriu zisă, cuprinzând regiunile : Cluj, Hunedoara, Mureş, Rodna, Sibiu şi Stalin, şi lăsând la o parte teritoriul apusean al R.P.R., Banatul şi Crişana, cu regiunile : Arad, Baia-Mare, Oradea, Severin şi Timişoara. De asemenea pentru a nu încărca lucrarea cu ipoteze şi păreri încă insuficient documentate, s'a renunţat la încadrarea materialului transilvănean în raporturile cu teritoriul înconjurător, şi s'a omis precizarea analogiilor sub raport formal şi cronologic cu regiunile de-a-lungul Dunării de Jos şi cu ceramica Slavilor de Nord. S'a încercat gruparea şi împărţirea ceramicii din Transilvania, pe baza unor criterii interne, rezultând din indicaţiile şi observaţiile făcute în Transilvania însăşi. Aceste restricţiuni scad amplitudinea cercetării şi dau naştere la deficienţe inerente unei lucrări de început, într'un domeniu încă prea puţin explorat.

#### CATALOGUL DESCOPERIRILOR

1. *Acăfari* (Ákosfalva).  
Muzeul Sf. Gheorghe.

Fragment de buză castaniu-cenuşiu, dintr'un vas lucrat cu roata. În jurul umărului poartă o bandă ondulată şi deasupra ei, gropiţe îndesate, adâncite cu un pieptene cu cinci dinţi (pl. III, 14., Nr. inv. 65—90).

Ornamentul datează fragmentul aproximativ în sec. XI. Un alt fragment de buză prezintă două linii orizontale, izolate (Nr. inv. 65—90).

## 2. *Alba Iulia* (Gyulafehérvár, Karlsburg).

Muzeul Alba Iulia.

Ploscă lucrată cu roata, din lut gălbui, având un corp sferic tras în jos și o deschizătură care se lărgeste înafară. Gâtul este brăzdat de linii ondulate, iar corpul este ornamentat cu linii orizontale (pl. XI, 5). Pe fundul plosții se află ca stampilă un cerc simplu, fără cruce sau spițe (pl. V, 7). I. 16,6, Df. 7,6, Dem. 10,8, Dd. 5,5 cm<sup>2</sup>. În curtea catedralei ortodoxe de pe Cetate s'a găsit, cu ocazia unor lucrări edilitare, ca descoperire izolată, o strachină. Vasul cărămiziu poartă în jurul umărului o bandă de împunsături care datează vasul în sec. XI. Dedesubtul ei începe o zonă de linii orizontale indeseate. Fundul strachinei n'are stampilă, dar marginea ei atârână în jos, indicând mărimea roții olarului (pl. XI, 11). I. 10,5, Df. 9,3, Dem. 16 Dd. 14 cm.

Spre Sud-Est de Cetate, s'au găsit cioburi roșii-negricioase, arse cu pete și lucrate cu roata. Ornamentația lor se compune din inciziuni de unghii piezișe, sau aproape drepte, combinate cu linii orizontale, sau din linii ondulate (pl. IV, 5). Datorită profilului conturat mai colțuros, cât și a ornamentației, se poate presupune că ele aparțin sec. XII.

Muzeul Brukenthal, Sibiu.

Oală de culoare castanie-negricioasă, lucrată cu roata, originară după cum se afirmă — din Alba-Iulia. Vasul reprezintă tipul svelt, cu buza scurtă, cunoscut și dela Blandiana. Fundul oalei este concav; rotunzit (pl. X, 11, Nr. inv. 7520). I. 13, 9 Df. 6, Dem. 12,9, Dd. 10,2 cm.

Ulcior bitronconic, cu un gât scurt și cilindric, de culoare castanie-cenușie, lucrat cu mâna. Jumătatea superioară a vasului este acoperită de linii neregulate, trase cu o rotiță dințată, care se întretae (pl. IV, 8, XI, 1, Nr. inv. 7528). I. 7,2, Df. 3,9, Dem. 8, Dd. 3,6 cm. Forme asemănătoare, cu toate că nu corespund întocmai, se cunosc din aria nordică a ceramicii slave<sup>3</sup>. Imposibilitatea de a-l atribui unei alte epoci pledează de asemenea pentru această încadrare.

## 3. *Apoldul de Sus* (Nagyapold, Grosspold).

Muzeul Brukenthal, Sibiu.

Spre Sud de comună, s'au găsit în „Bachhof”, pe malul estic al pârâului care curge spre sat, câteva funduri și buze de vase, lucrate cu roata, mergând dela roșcat până la cenușiu. Ca ornamentație, se întrebuințează o simplă linie ondulată, care, împreună cu conturul profilelor, indică faza finală a ceramicii slave din sec. XII. Împreună cu ele, s'au găsit și șase fragmente ale unor cazane de lut cu perforarea specifică a buzei în interior (pl. XII; 2, Nr. inv. 13177).

## 4. *Aurel Vlaicu* (Benczencz, Benzenz).

Muzeul Brukenthal, Sibiu.

În Mureș, s'a găsit fragmentul unui cazan de lut, având pe partea interioară a buzei o pereche de găuri pentru atârnarea vasului (pl. XII, 1, Nr. inv. 10227).

### *Band* (Mezöbánd).

Muzeul Cluj.

În 1906 și 1907, s'a săpat și s'a descoperit un cimitir compus din 179 de morminte, care aparțin primei jumătăți a sec. VII<sup>4</sup>. Deși complexul în totalitatea lui nu are legături directe cu civilizația slavă, totuși ceramica cimitirului trebuie caracterizată pe scurt, deoarece vasele lui formează unul dintre componentii dezvoltării elementelor caracteristice ale ceramicii slave din Transilvania. Față de șapte vase confecționate cu mâna, s'au găsit cca 60 de vase lucrate cu roata. Acestea sunt de culoare castanie-negricioasă sau cenușie, formând deci, prin pasta și arderea lor, două grupe bine distincte care sunt observate mai târziu și la Blandiana. Ca o tradiție originară încă din epoca La Tène, apar pe vasele cenușii ornamente adâncite prin lustruire<sup>5</sup> și ornamente stampilate<sup>6</sup>; acestea din urmă sunt neatestate în ceramica ulterioară. Grupul vaselor castanii-negricioase poartă uneori linii și benzi orizontale și ondulate (pl. II, 1,2)<sup>7</sup>, motive ornamentale care vor alcătui elementele principale ale ornamentației slave. Stampile pe fundul vaselor lipsesc. Formele cele mai frecvente sunt vase de mărime mijlocie, adeseori cu un profil pântecos, specific acestei epoci, având diametrul cel mai mare în partea inferioară a vasului. Ca formă specială se poate semnală și un vas în formă de ploscă<sup>8</sup>.

### 5. *Berghin* (Berve, Blutrot).

Muzeul Brukenthal, Sibiu.

Fragment din buza unui cazan de lut, perforată la marginea ei inferioară (Nr. inv. 3066).

### 6. *Beșineu* (Székásbesenyő).

Muzeul Aiud.

Buză de culoare roșie-cărmizie, cu un rând de gropițe imprimare cu ajutorul unui instrument cu trei dinți deasupra a două linii orizontale. Profilul (pl. XIII, 12) ca și ornamentația indică secolul XI (Nr. inv. 1296).

### 7. *Bistrița* (Beszterce, Bistritz).

În 1854, săpându-se într-o grădină a suburbiei niște gropi, spre a se planta pomi, s'au găsit în mai multe locuri, la o adâncime de cca 1 m, vase ornamentate cu benzi ondulate, compuse din cinci linii<sup>9</sup> și aparținând, probabil, ceramicii slave.

### 8. *Blandiana* (Maroskarna).

Pe ambele laturi ale podului plutitor care trece peste Mureș — numit de localnici *brod* — au ieșit la iveală, la începutul deceniului al patrulea, în malul sudic, la o adâncime de cca 50 cm, un număr de vase întregi care au aparținut, ținând seama de starea lor de conservare, unor inventare funerare<sup>10</sup>. După spusele locuitorilor, s'au găsit și oase omenești; ritul de înmormântare pare să fi fost deci înhumarea. Cu ocazia săpăturilor dela Tărtăria, în 1943, sătenii ne-au atras atenția asupra acestei descoperiri, din care s'au mai putut salva și identifica următoarele vase:

1. Vas bombat, din lut cenușiu, lucrat cu mâna, cu o suprafață sgrunțuroasă, pe care se recunosc încă urmele unor linii încrucișate, adâncite

prin lustruire. Corpul sferic și neregulat se continuă printr'un gât cilindric cu margini rotunzite. Deschizătura vasului este ușor înclinată și oblică față de orizontala fundului. O gaură în mijlocul fundului se explică prin întrebuintarea ulterioară a oalei ca vas de flori (pl. IX 11, Nr. inv. IN 6029). I. 13, Df. 10,5, Dcm. 15,2, Dd. 11 cm. Muzeul Cluj.

2. Vas cenușiu lucrat cu mâna. Fundul este ușor concav, îndoit, corpul este sferic, iar gâtul cilindric se termină într'un brâu reliefat. În jurul gâtului se află o linie în zig-zag, lustruită. Umărul este acoperit în aceeași tehnică cu două linii în zig-zag, care se întretaie, formând o zonă de romburi neregulate. Deschizătura din mijlocul fundului provine dela întrebuintarea vasului pentru flori (pl. IX, 2, II, 7, Nr. inv. IN 6030). I. 13,4, Df. 7, Dcm. 13,8, Dd. 9 cm. Muzeul Cluj.

3. Oală mică dintr'o pastă fină cenușie-albăstruie, lucrată cu roata și având o suprafață netedă, fără ornamente. Forma este scundă, cu buze ușor răsfrânte înafară. Gaura mică din mijlocul fundului se explică și la acest vas prin folosirea pentru flori (pl. IX, 1, Nr. inv. 6031). I. 12,1, Df. 7,6 Dcm. 12,9 Dd. 9,4 cm. Muzeul Cluj.

4. Strachină din lut cenușiu închis, lucrată cu roata. Dela fundul cilindric, peretele iese bombat înafară, retrăgându-se iarăși înăuntru în regiunea umărului și a gâtului, ca la partea de jos. Pe fundul concav, s'a tras cu linii de lățimea unui deget o cruce încadrată într'un cerc, dela care se întind niște raze-linii până la marginea fundului (pl. V, 6, IX, 9,11). I. 10,4, Df. 11, Dcm. 16,9. În 1943 la V. Rațiu, Blaj, str. Clujului 23.

5. Vas-borcan lucrat cu roata, ars cu pete de culoare roșie închisă. Partea superioară este ornamentată cu trei benzi ondulate, care se întretaie în parte, iar restul suprafeței este acoperit până jos cu linii orizontale (pl. IX, 4). I. 16,5, Df. 8,4, Dcm. 18,4, Dd. 15 cm. În 1943 la V. Mihalca, Vințur de Jos.

6. Tot acolo exista și o oală mai mică, probabil ca Nr. 11, care a dispărut însă și nu mai putea fi văzută.

7. Vas-borcan lucrat cu roata, roșu închis până la negru. Forma, mărimea și dispunerea ornamentației corespund vasului dela Nr. 5, cu deosebirea că aici benzile ondulate acoperă întreaga jumătate a părții superioare (pl. IX, 3). Pe fundul vasului se află o adâncitură rotundă cu un diametru de 3 cm. I. 19,4, Df. 8, Dcm. 18, Dd. 14 cm. În 1948 la notarul Grecu, Blandiana.

8. Vas-borcan lat, cu umeri înalți, de același tip ca Nr. 5 și Nr. 7, din lut nisipos, lucrat cu roata, ars în partea de jos în roșu închis, iar în partea superioară în negru cu pete. întreaga suprafață este acoperită cu linii orizontale. Fundul este ușor îndoit și în mijloc perforat, vasul servind de asemenea pentru flori (pl. IX, 5). I. 15,6, Df. 7,8, Dcm. 17, Dd. 14,5 cm. Muzeul Cluj.

9. Vas-borcan dintr'un lut nisipos, sgrunțuros, lucrat cu roata, în partea de jos de culoare cărămie, în partea superioară de culoare negricioasă. Umerii sunt trasi în sus, lățimea este însă mai redusă, încât vasul este în proporțiile sale mai svelt. Partea de sus este ornamentată cu șase linii ondulate și izolate, care se întretaie (pl. II, 8, IX, 6, Nr. inv. IN 6028). I. 14,6, Df. 7,4, Dcm. 13,4, Dd. 11,3 cm. Muzeul Cluj.

10. Vas-borcan cenușiu-negricios, confecționat cu roata, purtând pe partea inferioară patru linii adâncite. Restul suprafeței este neornamentat.



Pereții sunt regulat profilați, fără vreo accentuare a umărului, încât vasul are un contur oval și se deosebește prin aceasta de tipul lat sau svelt (pl. IX,8) I. 17, Df. 10, Dcm. 17,8, Dd. 14,6 cm. În 1948 la notarul Grecu, Blandiana.

11. Oală mică din lut roșu închis până la negru. Prin corpul regulat profilat, fără accentuarea umărului, vasul aparține tipului dela Nr. 10. Ornamentarea cu benzi ondulate parțial suprapuse și în zona de jos cu linii orizontale corespunde celui dela Nr. 7. Fundul are drept stampilă o roată cu 12 spițe, având un diametru de 4,2 cm (pl V, 5, IX, 7). I. 10,5, Df. 5,8, Dcm. 11,3, Dd. 9,7 cm. În 1948 la notarul Grecu, Blandiana.

12. O oală mică, probabil ca Nr. 11, dăruită unui locuitor din Pianul de Jos de țaranul Nicolae Bogățeanu, dela care au fost achiziționate trei dintre vasele aflate în Muzeul din Cluj.

13. Se afirmă de asemenea că țaranul Nicodim Răcățeanu ar fi avut asemenea vase, dintre care nu s'a găsit însă niciunul la el.

Vasele dela Blandiana ocupă o poziție cheie pentru problema ceramicii slave din Transilvania. După pastă, ardere, formă și ornamentație, ele se împart în mod evident în două grupe :

1<sup>o</sup> Prima categorie cuprinde vase sferice, în parte lucrate cu mâna, dintr'o pastă cenușie și ornamentate cu motive simple, adâncite prin lustruire (Nr. 1—4). Ea reprezintă componența locală, atestată între altele la Band și persistă încă vreo câteva secole, pierzând însă treptat din importanța ei, încât, începând cu sec. XI, existența acestei grupe nu se mai poate sesiza.

2<sup>o</sup> A doua categorie se caracterizează prin vase în formă de vase-borcan lucrate toate cu roata, de culoare roșie, mergând până la negricios și ornamentate cu benzi ondulate, cu zone de linii orizontale și cu stampile de fund (Nr. 5—11).

Criteriile distinctive între cele două grupe sunt atât de pregnante, încât s'ar putea pune la îndoială chiar contemporaneitatea lor, dacă două vase din grupul întâiu n'ar face legătură cu varianta a doua, reprezentând unele trăsături comune cu aceasta. Astfel, vasul Nr. 3 are forma vasului-borcan specifică grupei a doua, iar tipul Nr. 4 poartă pe fund desenul adâncit al unei stampile, atestată în grupa a doua. Aceste elemente dovedesc și coexistența celor două grupe, observată și în mormântul dela Sebeș.

În vederea datării complexului, se pot întrebuința, pentru grupa întâia, ca *terminus a quo*, analogiile ei cu Band din prima jumătate a sec. VII. Elementele constitutive ale variantei a doua apar de asemenea încă în mormintele avar timpurii din sec. VII (Gâmbaș, Teiuș) cu excepția stampilelor de fund, care nu se aplică în ceramica avară<sup>11</sup>. Întrebuințarea acestora este datată, în Bulgaria, în sec. IX-X, iar în ceramica din Nord se cunosc stampile din sec. X<sup>12</sup>, astfel încât data cea mai timpurie pentru încadrarea cronologică a Blandianeii este sec. X—XI. Descoperirea nu poate fi mutată mai târziu, deoarece lipsește ornamentul caracteristic sec. XI, alveolele în jurul gâtului, și există încă, în schimb, elemente mai vechi, reprezentate de grupa întâia, elemente care se pierd, cu timpul, în ceramica slavă târzie.

9. *Breaza* (Beresztelke).

Muzeul Cluj.

Partea superioară a unui vas mai mare cărămiziu, cu buze scurte, lucrat cu roata și purtând pe umăr un ornament compus din trei benzi orizontale. După finețea executării, ornamentul seamănă cu cel dela Gâmbaș și aparține, probabil, sec. VII (pl. X, 2, Nr. inv. VI 1471).

10. *Căpușul Mare* (Nagykapus).

Muzeul Cluj.

Strachină făcută dintr'o pastă neagră, amestecată cu pietricele, lucrată cu roata înceată. Forma este bitronconică rotunzită, având un fund oblic față de orizontala deschizăturii. Baza este în interior ușor profilată. I. 10,5, Df. 7,5, Dcm. 13,8, Dd. 11,3 cm (pl. VII, 4, Nr. inv. IN 5970). N'ar fi exclus ca vasul să fie timpuriu și să aparțină aproximativ sec. VIII—IX.

Se pare că împreună cu vasul s'a găsit un vârf de săgeată din fier, cu trei lășuri, având în mod neobișnuit lățimea cea mai mare în partea superioară. Pe spinul de fixare s'au mai păstrat încă urmele de lemn ale săgeții. I. 5,6, Dcm. 1,2, Lg. spinului 1,4 cm (pl. VII, 5, Nr. inv. IN 5971).

11. *Câlnic* (Kálnok, Kelling).

Muzeul Brukenthal, Sibiu.

Oală bombată de culoare roșie închisă, arsă cu pete și lucrată cu roata, găsită lângă drumul spre Răhân. Partea superioară este acoperită cu linii orizontale (pl. X, 3, Nr. inv. 7698). I. 11,5, Df. 6,5, Dcm. 11, Dd. 8,5 cm. Forma mai turtită seamănă cu vasele dela Cluj din sec. X. Tot dela Câlnic se cunoaște însă și o brățară de bronz cu capete de animal, o formă caracteristică sec. XI<sup>13</sup>. Aceasta ar putea să coboare datarea vasului eventual în acest secol.

12. *Cernatul de Jos* (Alsocsernát).

Muzeul Sf. Gheorghe.

Dela „Templomdomb” (Movila bisericii) există un vas castaniu-roșcat, lucrat cu roata. Partea superioară a oalei este brăzdată de linii ondulate neregulate, care se suprapun (pl. IV, 7 și X, 7, Nr. inv. 3050). I. 13,5, Df. 9, Dcm. 17, Dd. 15,5 cm. Este remarcabil un fragment de bază dintr'o pastă fină cenușie, cu un profil complicat și târziu. În jurul umărului se află o bandă compusă din romburi imprimate cu o rotiță (Nr. inv. 3963). Pentru încadrarea fragmentului lipsesc deocamdată analogii.

13. *Cetatea de Baltă* (Küküllővár, Kokelburg).

Muzeul Aiud.

Cu ocazia săpării unui mormânt, s'a găsit, la adâncime de 1 m, o ploscă mică, roșetică, de lut, având un corp sferic bombat și un gât scurt, care se lărgeste la buza vasului. În mijlocul fundului se află o deschizătură rotundă, cu un diametru de cca 3 cm, servind, eventual, ca „ferestra-sufletului” și indicând întrebuintarea sepulcrală a vasului (pl. XI, 4, Nr. inv. 3148). I. 10,3 Df. 6,7, Dcm. 8,7 Dd. cca 4,5 cm. Analogiile vasului din Câmpia Tisei, unde tipul este bine atestat în mormintele avare timpurii<sup>14</sup>, îl datează în sec. VII.

### 11. Cetea (Csáklya).

Muzeul Cluj.

Buză de vas castaniu închis, cu un profil evoluat, lucrată cu roala și ornamentată cu linii paralele rare și o linie ondulată. Datează aproximativ din sec. XI (Nr. inv. 2063, pl. IV, 6). Un alt fragment este ornamentat cu benzi compuse din linii paralele și ondulate (Nr. inv. 1351, 1358).

Muzeul Aiud.

Fragment de perete cenușiu-negricios, ornamentat cu linii ondulate și izolate (Nr. inv. 2928).

De „La Pietri”, D. și I. Berciu semnalează, cu ocazia unor săpături făcute în stratul superior, fragmente ceramice ornamentate cu vârluri, aparținând epocii timpurii a Evului Mediu.

În general, urmele slave dela Cetea trebuie datate relativ târziu, aproximativ în sec. XI—XII, după cum indică și obiectele de fier (vârfuri de săgeți, cuțite) dela Cetea, păstrate în Muzeul dela Aiud.

### Cheile Turzii (Tordai hasadék, Thorenburger Schlucht).

Din regiunea superioară a Cheilor, pe latura sudică, sub o stâncă, într-o cavernă, s'a găsit un fragment negricios, roșu în interior, ornamentat cu o bandă ondulată care putea să dateze și din perioada medievală.

### 15. Ciceu Cristești (Csicsókeresztúr).

Muzeul Cluj.

Fragment de buză, de culoare gălbuie-cenușie, ornamentat cu linii paralele orizontale, aproximativ din sec. XII (Nr. inv. 2052).

### 16. Ciugud (Maroscsüged).

Muzeul Alba Iulia și Cluj.

Pe partea stângă a Mureșului, la cca 200 m mai sus de podul plutitor spre Ciugud, s'au cercetat, în 1948 și 1949, în malul abrupt, câteva gropi conținând și ceramică slavă, amestecată cu fragmente de vase din epocile anterioare<sup>15</sup>. Încercările de a urmări întinderea acestei stațiuni și dincolo de mal au rămas fără rezultat și se pare că fluviul a distrus-o complet. Netezind malul, s'a desvelit o vatră aparținând, după fragmentele găsite chiar pe suprafața ei, epocii slave. Vasele sunt lucrate cu roata, arse în roșu până la negricios, iar profilul obișnuit aparține unor forme de vase-boreau. Buzele lor încep să fie mai accentuat profilate (pl. XIII, 10, 11, 13). Ca o formă aparte este reprezentată și buza unui cazan de lut cu marginea perforată în interior cu câte două găuri. Între motivele ornamentale (pl. III, 3—9) predomină benzi și linii orizontale, împreună cu gropițe adâncite cu ajutorul unui piepten în jurul gâtului. Acest ornament caracteristic indică și datarea materialului dela Ciugud în secolul XI. Nu s'au observat stampile pe fundul acestor vase, iar benzile și liniile ondulate sunt destul de rare.

### 17. Cluj (Kolozsvár, Klausenburg).

Muzeul Cluj.

În 1911, s'a săpat la capătul de răsărit al orașului un cimitir al Maghiarilor invadatori, datând din prima jumătate a sec. X<sup>16</sup>. Cu această ocazie s'au găsit și trei vase, dintre care unul s'a pierdut ulterior<sup>17</sup>.

Primul, după o notiță scrisă cu creion pe el, din mormântul I, este de culoare cenușie închisă, lucrat cu roata și acoperit cu dungi orizontale îndesate; este de formă mică și are un contur oval, înălțimea și diametrul cel mai mare sunt aproximativ egale (pl. VII, 8). I. 10,5, Df. 8, Dem. 11,8, Dd. 10,6 cm.

Al doilea vas a ieșit la iveală în mormântul III<sup>18</sup> și conține oase din craniul unui purcel. De culoare castanie-roșcată, vasul seamănă în proporțiile sale cu primul, dar este mai puternic profilat. Dungile orizontale ale vasului, lucrat de asemenea cu roata, sunt aici mai groase (pl. VII, 9, Nr. inv. IV. 9675). I. 10, Df. 7, Dem. 12,5, Dd. 9,8 cm. Datarea celor două vase în prima jumătate a secolului X rezultă din inventarul funerar cu care au fost găsite împreună.

La săparea fundamentului pentru palatul Urania pe malul stâng al Someșului, s'a aflat o ploscă de lut, gălbuie, lucrată cu roata și ornamentată cu trei benzi ondulate și o zonă de linii paralele. Pe fund, poartă o stampilă cu un cerc în mijloc, dela care se întind spre marginea fundului patru brațe în forma unei cruci. Data vasului nu se poate preciza; din punct de vedere tipologic, el ar trebui încadrat mai târziu decât cele două exemplare din „Transilvania de Sud” (pl. XI, 9, Nr. inv. III 9536). I. 22,5, Df. 10,5, Dem. 16, Dd. 8,6 cm.

Din strada „Libucgát”, se păstrează un fragment de buză de culoare neagră-cenușie, ornamentat cu gropițe și dedesubtul lor cu linii orizontale. Profilul este îngroșat la marginea buzei, în felul celor din sec. XI. Ornamentația indică același secol (Nr. inv. IV 2328).

La începutul deceniului al patrulea, s'au făcut, cu ocazia unor lucrări edilitare, săpături de-a-lungul laturii nordice a bisericii din Piața Libertății. Deasupra stratului roman și în parte adâncit în el, s'au găsit morminte cu monete sigure din sec. XII și la același nivel vase și ceramică, care aparțin, eventual, chiar inventarului funerar. Probabilitatea datării acestui complex în sec. XII este sprijinită de caracterul creștin al mormintelor, de orientarea est-vestică și de poziția lor în preajma bisericii, iar o creștinare mai masivă și mai cuprinzătoare a Transilvaniei se poate presupune numai începând cu sec. XII. Caracterul mai evoluat al ceramicii pledează în același sens. Vasele au dimensiuni mai mari decât cele obișnuite în secolele anterioare și profilele reprezintă evoluția unui tip din secolul anterior (pl. XIII, 12), lărgind marginea și aplicând, pe partea inferioară a buzei, o nervură. Ornamentația începe să se descompună, predomină linii orizontale și ondulate izolate (pl. IV, 1—4), alveolele adâncite din sec. XI nu se mai întrebunțează și suprafața vasului este uneori neornamentată. Dintre vasele care s'au putut reconstitui, două se pot descrie mai amănunțit.

Primul, o oală lată, de culoare cenușie, lucrată cu roata, cu o buză puternic profilată, este ornamentată cu două linii ondulate simple. Restul suprafeței este neornamentat. Pe fund, vasul poartă o stampilă destul de teșită, compusă dintr'o cruce încadrată într'un cerc. I. 17,5 Df. 11,5, Dem. 23, Dd. 20 cm (pl. VI, 1, VII, 1). Al doilea este ceva mai svelt, neornamentat și fără stampilă pe fund, lucrat cu roata, de culoare castanie-roșcată (pl. VII, 3). I. 16,5 Df. 7,5 Dem. 19 Dd. 19,5 cm.

18. *Cubleșu-Someșan* (Magyarköblös).

Muzeul Cluj.

Fragment din buza unui cazan de lut, buză în interior oval lărgită pentru a întări partea în care se fixau prin două găuri mânere de sfoară.

19. *Cugir* (Kudzsir).

Muzeul Deva.

Vas-borcan lucrat cu roata, de culoare gălbuie închisă, mergând până la deschis. Gâtul deasupra umărului lipsește (pl. X, 12, fără Nr. inv.). Jumătatea superioară a părții păstrate este acoperită cu linii paralele, peste care s'au trăs patru benzi ondulate (pl. V, 3. X, 12). Partea inferioară poartă două benzi cu linii paralele. I. păstrată 18, Df. 7,5, Dem. 17,5 cm.

20. *Federi* (Fegyver).

În peștera Coasta Vacii, care conține resturi paleolitice, s'au găsit în stratul superior, între 0 și 0,30 cm, și cioburi slave, datate de Roska în sec. IX—X e. n.<sup>19</sup>.

21. *Gâmbaș* (Marosgombás).

Muzeul Cluj.

În 1913, M. Roska a săpat la poalele dealului „Măgurița” câteva morminte, aparținând unui cimitir avar timpuriu. Unele dintre ele conțineau și vase. În mormântul XIII s'a găsit un vas-borcan roșcat, lucrat cu roata, de o formă simplă și purtând în jurul umărului cinci linii orizontale late (pl. VII, 11, Nr. inv. III 8775). I. 14,5, Df. 5,8, Dem. 12, Dd. 9,5 cm. În mormântul XVII, a ieșit la iveală o oală mai mică, lucrată de asemenea cu roata, de culoare roșie-gălbuie, cu pete negricioase și neornamentată. Forma se caracterizează printr'o accentuare mai colțuroasă a umărului (pl. VII, 10, Nr. inv. III 8856) I. 11,5, Df. 6, Dem. 9,8, Dd. 9 cm. Datarea în prima jumătate a secolului VII rezultă din inventarul funerar.

Muzeul Aiud.

Între 1911 și 1912, I. Bodrogi a găsit pe terasa care se ridică deasupra Mureșului o înmormântare cu cal, avară, timpurie, împreună cu un fragment de buză de culoare cenușie-negricioasă, ornamentat cu o bandă ondulată, încadrată în benzi orizontale (Nr. inv. 5163)<sup>20</sup>. Apartenența acestuia la inventarul funerar este confirmată prin existența ceramicii asemănătoare în mormintele avare timpurii dela Teiuș.

22. *Gherla* (Szamosujvár).

Colecția școlară Gherla.

Ceramică castanie închisă, lucrată cu roata și ornamentată cu benzi ondulate<sup>21</sup>.

23. *Ghindari* (Makfalva).

Pe malul stâng al Târnavei Mici, spre răsărit de sat, pe „Dealul Cetății” (Várhegy), s'a găsit buza unui vas, aparținând ceramicii slave<sup>22</sup>.

24. *Lechința de Mureș* (Maroslekencze).

Muzeul Național de Antichități.

Lângă malul drept al Mureșului, la o distanță de 200 m de comună, se întinde o stațiune, cercetată de D. Popescu<sup>23</sup>, care durează dela începutul epocii bronzului până în epoca La Tène și cuprinde și un complex de ceramică slavă<sup>24</sup>. Alveolele adâncite cu ajutorul unui instrument dințat și tăieturile piezișe așezate în jurul gâtului, împreună cu benzi și linii ondulate, trădează o fază târzie a ceramicii slave. Intre forme sunt reprezentate și fragmente de buze ale unor cazane de lut întrebuințate aproximativ în sec. XI—XIII. Această încadrare este sprijinită de doi pinteni, găsiți în aceeași stațiune, aparținând sec. XI—XIII<sup>25</sup>.

25. *Lopadea Veche* (Oláhlopád).

Muzeul Aiud.

Fragment de buză, ars cu pete, de culoare cenușie-roșietică, ornamentat cu trei benzi ondulate. Ciobul face impresia că ar aparține unei date mai vechi (Nr. inv. 1132).

26. *Mărtănuș* (Kézdímartonos).

Muzeul Sf. Gheorghe.

Oală lată, lucrată cu roata, de culoare castanie-roșietică. Partea inferioară este reconstituită. Ornamentația se compune din linii ondulate neregulate, separate prin câteva linii orizontale distanțate (pl. X, 6, Nr. inv. 64—901, C 3). I. 19,5, Df. 11, Dcm. 21,5, Dd. 18,5 cm. Alte două fragmente de aici poartă adâncituri orizontale, ca rezultat al manufacturării cu roata, iar la unul buza este îngroșată și marginea ei prelungită în jos (Nr. inv. 64—901, C 5). Descoperirea trebuie datată în secolul XII.

27. *Medias* (Medgyes, Mediasch).

Muzeul Brukenthal, Sibiu.

Pe partea dreaptă a Târnavei Mari, pe terenul școalei agricole, lângă șoseaua ce duce spre Dârlos, la 2 km de oraș, s'au găsit, la o adâncime de 50 cm, fragmentele a trei vase, dintre care două s'au putut reconstitui. Ele sunt lucrate dintr'un lut fin, ars, cărămiziu și se caracterizează printr'o accentuare deosebită a umărului, încât diametrul întrece înălțimea lor. Ornamentația constă din două rânduri de tăieturi piezișe, făcute cu unghia. Fragmentul celui de al treilea vas arată și două linii ondulate izolate. Forma voluminoasă și lată și motivele ornamentale datează vasele aproximativ în sec. XII. Dimensiunile primului vas: I. 22,4, Df. 13, Dcm. 25,5, Dd. 17,5 (pl. X, 10, Nr. inv. 4654), celui de al doilea: I. 23,3, Df. 11,5, Dcm. 26,3, Dd. 17,2 cm (Nr. inv. 4655).

28. *Mercurea* (Szerdahely, Reussmarkt).

Muzeul Brukenthal, Sibiu.

Gâtul unei ploști, eventual, de tipul celei dela pl. XI, 7, de culoare cenușie, lucrat cu roata și având pereți groși (Nr. inv. 10466).

29. *Meșcreac* (Megyerék).

Muzeul Aiud.

Intre Meșcreac și Leorinț, s'a găsit buza unui vas provenind dintr'un vas cu umeri lați, roșietic închis, după cât se pare lucrat cu mâna. Este

ornamentat cu o bandă ondulată și dedesubtul ei cu o linie ondulată, izolată și lată. Ornamentația și profilarea buzei ar data vasul încă înaintea sec. XI (Nr. inv. 4668).

### 30. *Mihălț* (Mihálczfalva).

Muzeul Aiud.

La 9 Octomvrie 1893, s'a găsit, cu ocazia construirii podului peste Mureș, la adâncime de 4 m, un vas mic, lucrat masiv, probabil cu roata înceată, și ars cu pete roșii ce merg până la negru. Este ornamentat cu trei benzi compuse din linii puțin și neregulat ondulate (pl. X, 8, Nr. inv. 3585). I. 9,5, Df. 6 Dcm. 9, Dd. 6,7 cm. Ductul benzilor ornamentale, care se aseamănă cu cel dela Teiuș, și profilul cu buzele relativ mici și puțin răsfrânte, datează vasul încă în sec. VII.

### 31. *Moldovenești* (Várfalva).

Muzeul Cluj.

Vas-borcan dintr'o pastă impură gălbuie, lucrat cu mâna, neornamentat, cu buze scurte și puțin răsfrânte (pl. VII, 14, Nr. inv. 8038). I. 14, Df. 8,7, Dcm. 12,8, Dd. 15,3.

Strachină dintr'o pastă cenușie, netezită la suprafață și neornamentată, lucrată cu mâna. Forma se aseamănă cu cele dela Alba-Iulia și Rădești, care sunt însă mai târzii (pl. XI, 2, Nr. inv. I, 7917).

La Moldovenești s'a săpat un cimitir din sec. XI cu 57 de morminte<sup>26</sup>, care ar putea să indice vechimea vaselor. Din inventarul funerar al cimitirului nu face parte însă niciun vas, încât nu se poate stabili o legătură directă cu descoperirile amintite. Acestea sunt mai de grabă anterioare.

### 32. *Morești* (Malomfalva).

Muzeul Cluj.

Strachină de culoare roșie, lucrată cu roata și neornamentată. Deschizătura vasului stă pieziș față de orizontala fundului (pl. XI, 10, Nr. inv. I, 8023). I. 10,5, Df. 10, Dcm. 15,6, Dd. 15,3 cm. Datarea în secolul XI este indicată prin analogia cu forme asemănătoare ca cele dela Alba-Iulia și Rădești și faptul că tot dela Morești se cunoaște o sabie cu două tășuri, de tip norman, aparținând sec. X—XI (Nr. inv. IV, 1920).

### 33. *Oca Sibiului* (Vizakna, Salzburg).

Muzeul Brukenthal, Sibiu.

În bogatul material ceramic, care dovedește locuirea îndelungată a acestui loc important prin zăcămintele sale de sare, se află și câteva fragmente dintr'o fază târzie a epocii slave.

Fragment de perete negricios, ornamentat cu gropițe și linii orizontale (pl. XII, 10, Nr. inv. 11.666). Alte fragmente de buză sunt acoperite cu linii ondulate izolate (pl. XII, 9, Nr. inv. 11.666), sau cu benzi ondulate. Două funduri poartă stampile în relief, reprezentând o cruce încadrată într'un cerc (Nr. inv. 11.702), sau care este completată cu încă două bare laterale (pl. XII, 7,8, Nr. inv. 11.702).

### 34. *Oișdea* (Vajasd).

Muzeul Aiud.

Buza unui vas mai mare castaniu-negricios, cu un rând de tăieturi oblice în jurul umărului, ca pl. III, 10 (Nr. inv. 481). Un alt fragment ce-

nușiu-negricios poartă două linii ondulate. După ornamentație, fragmentele aparțin sec. XI.

35. *Orașul Stalin* (Brașov, Brassó, Kronstadt).

Muzeul Țara Bârsei.

Fragment de buză dintr'un vas lucrat cu roata, ornamental în jurul umărului cu linii ondulate neregulate. Locul de descoperire: stânca lui Salomon (Salomonsfelsen, Nr. inv. 1258, 1261).

Unele fragmente de pe „Gesprengberg” poartă inciziuni piezișe; un ornament atestat încă din sec. XI, care continuă însă și în sec. XII, deoarece factura și profilul fragmentelor le așează mai de grabă în acest secol (Nr. inv. 6768, 7192).

36. *Palatca* (Palatka).

Muzeul Cluj.

Fragmente castanii închise, aparținând unor vase de formă obișnuită, ornamentate cu benzi ondulate (pl. IV, 10). Ele au fost găsite cu ocazia săpăturilor din 1948, în apropierea cimitirului din sec. IV e.n., într'o așezare din epoca bronzului<sup>27</sup>.

37. *Păsăreni* (Baczkamadarás).

Muzeul Aiud.

Din regiunea dintre Păsăreni și Gălățeni provine un fragment de perete, ornamentat cu două benzi ondulate. Este lucrat cu roata și ar putea să aparțină unei faze timpurii a ceramicii slave (Nr. inv. 1899).

38. *Petrești* (Péterfalva, Petersdorf).

Muzeul Aiud.

Pe partea stângă a primei terase a Sebeșului, lângă cimitirul satului, spre Nord, se află o stațiune cu ceramică pictată de tip transilvănean și cu cultura Coțofeni. Probabil aici au fost găsite și câteva fragmente slave (Nr. inv. 1038, 1042, 1043, 1050, 1055)<sup>28</sup>.

Cu ocazia unei săpături executate în 1943<sup>29</sup> și a unei recunoașteri întreprinse în 1949, nu s'a observat în această așezare un complex analog. Profilele evaluate (pl. XIII, 12) de culoare roșcată sunt prin conturul lor identice cu cele dela Ciugud, căruia îi corespunde și ornamentația. Motivul cel mai des întrebunțat sunt linii orizontale îndesate cu o dungă de gropițe, adâncite deasupra lor cu un instrument dințat. Ondulația este rară și legată de linii izolate (pl. III, 15). Legătura strânsă cu Ciugudul datează materialul în secolul XI.

39. *Rădești* (Tompháza).

Muzeul Aiud.

Strachină de un roșu ce merge până la negru, confecționată cu roata și arsă cu pete. De-a-lungul gâtului este ornamentată cu o bandă compusă din tăieturi piezișe, făcute cu unghia. Pe fund poartă ca stampilă o cruce mare cu brațe înguste (pl. V, 4, Nr. inv. 3147). I. 9,5, Df. 9, Dcm. 14,2. Dd. 14 cm. Datarea vasului în sec. XI este indicată prin ornamentația și stampila de fund, care are o analogie datată prin monete în mijlocul sec. XI (1046—1061)<sup>30</sup>.



Dela „Sárvár”, din apropierea Rădeștilor, există un fragment de buză, castaniu închis mergând până la negricios, ornamentat cu trei benzi ondulate, încadrate în două linii ondulate. După conturul profilului, vasul ar trebui să fie relativ timpuriu, reprezentând tipul svelt, cu buze puțin răsfrânte (pl. V, 4, Nr. inv. 1324, 1325, 1328).

#### 40. *Sánbenedic* (Marosszentbenedek).

Muzeul Cluj.

Oală mică, negricioasă, descoperită cu ocazia săpării unei vii, lucrată cu roata, ornamentată cu două benzi ondulate, sub care urmează o zonă de linii orizontale. Buza este acoperită în exterior și interior cu ondulații (pl. X, 1, Nr. inv. II, 1653). Cu acest vas au fost găsite și alte fragmente de aceeași factură (Nr. inv. I, 1654-a).

#### 41. *Sánkerai* (Marosszentkirály).

Muzeul Aiud.

Partea superioară a unui vas, ars neregulat, roșcat-cenușiu închis, lucrat cu roata și ornamentat în jurul umărului cu trei linii ondulate, distanțate între ele. Găsit în fosta curte a baronului Eug. Banffy. I. păstrată 20. Dec. 19, Dd. 16,4 cm (Nr. inv. 3159). Ornamentația face o impresie târzie, pe când conturul simplu al profilului este mai vechiu.

#### 42. *Sebeș* (Szászsebes, Mühlbach).

Colecția școlară Sebeș.

La 26 Noemvrie 1865, s'a desgropat la Vest de oraș, pe malul stâng al Sebeșului, la adâncime de cca 1,50 m, un mormânt. „*Noi anume am găsit un schelet complet, culcat în lungimea lui pe spate, al unui om adult de mărime mijlocie care... era aproximativ în vârstă de 20 de ani. Spre dreapta acestui schelet mai mare, s'au găsit și resturile unui schelet mic de copil, care era însă foarte putrezit și sfărâmat... Mai bine păstrate unele bucăți dintr'un femur de oaie, care se găsesc spre stânga picioarelor scheletului mai mare. Lângă brațul drept al scheletului mai mare era un cuțit mic de fier, foarte oxidat, din al cărui mâner s'a păstrat numai spinul de fier. Lângă cap s'au găsit două vase mai mici în formă de oală, de felul acelor care se întrebuințează și astăzi, însă fără toarte, unul castaniu, celălalt alb, lucrat din argilă, amândouă bine arse*”<sup>31</sup>. Un al doilea cuțit mic de fier, mai bine păstrat, s'a găsit tot atunci, în același loc. Încă mai înainte s'au observat în mal resturi de oase.

Din inventarul mormântului, s'au putut identifica următoarele obiecte :

1. Vas de culoare cenușie-albăstruie, cu un corp sferic, cu umeri lați și cu buze mici, rotunzite la margine. Urmele manufacturării cu roata nu se recunosc, însă în jurul corpului se află două linii adâncite. Prin forma lui, vasul nu pare să fie lucrat cu mâna. I. 13,1, Df. 7,5, Dec. 14,3, Dd. 11 cm (pl. X, 9, Nr. inv. A 44).

2. Lama oxidată a unui cuțit mic de fier, cu mânerul în formă de limbă, păstrat numai parțial. Lg. 9,9, Lcm. 0,6 cm (pl. VII, 6).

3. Cuțit mic de fier, mai bine păstrat, găsit în apropierea scheletului. Lg. 10, Lg. lamei 7, Lei 1,2 cm (pl. VII, 7).

Al doilea vas, de culoare castanie, nu s'a mai putut identifica.

Coloarea și forma primului vas îl leagă de primul grup dela Blandiana, mai de grabă de vasul Nr. 3. La Sebeș apare de asemenea, în același mormânt, un vas de culoare castanie, întocmai ca în grupul al doilea dela Blandiana, încât ceramica dela Sebeș sprijină constatarea că, cele două grupe atestate la Blandiana sunt contemporane. Astfel, cele două descoperiri se completează reciproc; Sebeșul indică drept rit funerar pentru Blandiana înmormântarea, iar aceasta indică datarea Sebeșului în sec. IX—X<sup>32</sup>.

Muzeul Brukenthal, Sibiu.

Trei buze aparținând unor vase diferite, cu pereți groși de culoare roșie-mată până la roșu închis, pe când la al treilea se întrebuintează, în locul gropițelor, inciziuni piezișe făcute cu unghia. Sec. XI (pl. XII, 4, 6, Nr. inv. 4629—4631).

În fosta colecție Dr. Mauksch există câteva fragmente, provenind probabil din împrejurimea Sebeșului (actualmente în Muzeul Brukenthal, Nr. inv. 14.810, 14.813, 14.814, 14.816). Sunt de culoare închisă, cu linii și benzi ondulate, încadrate în linii și benzi orizontale<sup>33</sup>. La un exemplar, banda orizontală este combinată cu o zonă de împunsături verticale punctate (pl. III, 12). Fragmentele aparțin unor vase cu buze mici, sau fac parte din umărul unor vase în formă de ploscă.

Trei fragmente de buză ale unor cazane de lut, cenușiu-roșcat, lucrate cu roata și având o grosime de cca 1 cm. Cioburile provin cel puțin dela două vase. Profilul arată caracteristicile acestei forme, care se îngroașă spre interior, lărgindu-se în anumite locuri pentru găurile de atârnare (pl. XII, 3, Nr. inv. 4629—4631).

43. *Șeica Mică* (Kisselyk, Kleinschelken).

Muzeul Brukenthal, Sibiu.

Oală ovoidală, lucrată cu roata, dintr'un lut cenușiu-castaniu. Gâtul este puțin desvoltat și deschizătura cu buze scurte are un rol subordonat în compoziția vasului a cărei suprafață o acoperă șase benzi ondulate, compuse din două linii. I. 22,7, Df. 9, Dcm. 18,4, Dd. 11,7 cm<sup>34</sup>. Vasul trebuie datat, mai de grabă, timpuriu.

44. *Sf. Gheorghe* (Sepsiszentgyörgy).

Muzele Cluj și Sf. Gheorghe.

Pe locul Bedehaza, spre Nord de oraș, pe prima terasă fluvială a Oltului, se află o așezare identificată încă de Fr. László, cu ocazia exploatării unei cariere de pietriș, și cercetată în mod sistematic în 1949 și 1950<sup>35</sup>. În stațiune sunt reprezentate resturi de civilizație din neolitic (Tisa-Criș), din bronz (Wietenberg) și din epoca La Tène (material dacic și roman). Apartenența unui complex ceramic lucrat cu mâna și ornamentat cu benzi ondulate, având factura ceramicii slave timpurii, va trebui să se lămurească în cadrul unei cercetări, cuprinzând totalitatea materialului respectiv din Transilvania și precizând poziția lui cronologică prin săpături și în alte locuri. Stațiunea se încheie printr'un complex, începând aproximativ în sec. XII și evoluând spre forme medievale propriu zise. Acestei faze îi aparțin și două vase-borcane reconstituite, unul, de culoare

castanie-roșietică (pl. X, 5. Nr. inv. 4431), poartă în jurul umărului o linie ondulată, după care urmează, distanțat, două linii orizontale. Pe partea păstrată a fundului, se recunosc urmele unei stampe din care se poate reconstitui o cruce încadrată într'un patrat (pl. VI, 6). I. 17, Df. 10. Dcm. 18,5, Dd. 18,3 cm. Celălalt vas, de culoare cenușie negricioasă, are pe suprafață linii orizontale izolate (pl. X, 4, Nr. inv. 4435). I. 19,5, Dcm. 18,5, Dd. 14,7 cm. Buzele vaselor sunt evaluate și concav îndoit, asemănătoare celor dela Cluj din Piața Libertății (de exemplu Nr. inv. 5072). Motivele ornamentale le formează, de obicei, linii izolate ondulate sau orizontale. Inafară de stampele simple, cu o cruce încadrată într'un cerc sau o roată cu mai multe spițe, apar forme mai complicate, aparținând ceramicii medievale propriu zise (pl. VI, 5—7, 10,13).

Muzeul Sf. Gheorghe.

Dela „Eprestetö”, se cunosc două fragmente slab arse, cu ornamentație în valuri, care sunt mai timpurii decât materialul dela Bedeháza (Nr. inv. 131/1883).

Spre Sud de oraș, la cărămidăria lui D. Papp, s'au constatat fragmente slave, amestecate cu ceramică din epoca bronzului<sup>36</sup>.

*Slimnic* (Szelindek, Stolzenburg).

Muzeul Brukenthal, Sibiu.

Asupra stațiunii din groapa de pietriș în „Schelzental” M. K i m a k o w i c z a presupus că, ea ar conține și ceramică slavă<sup>37</sup>. Materialul de aici indică durată lungă a așezării, din epoca târzie hallstattiană până în epoca romană. Unele fragmente castanii închise de vase mari cu pereții destul de subțiri, dintr'o pastă fină, puternic arsă, sunt ornamentate cu benzi orizontale și ondulate (pl. XII, 11, 12, Nr. inv. 1711—1715, 11.318, 11.319). Deoarece însă, ele apar izolate în cadrul materialului bogat al celorlalte epoci și prezintă anumite deosebiri față de ceramica slavă, se impune o oarecare rezervă și deocamdată pare să fie mai prudent a nu le atribui direct acestei ceramice.

45. *Târgul Săcuiesc* (Kézdivásárhely).

Muzeul Sf. Gheorghe.

Cu ocazia construirii căii ferate spre Brețcu, s'a găsit, la capătul orașului, un mormânt de incinerare, aparținând culturii Wietenberg, precum și alte obiecte, patru vase, o zăbală și o sabie de fier, formând, probabil, inventarul unui mormânt din a doua jumătate a mileniului întâiu.

1. Vas roșu mergând până la negru, cu un corp sferic, jos îngroșat și cu buze puțin răsfrânte (pl. VIII, 3, Nr. inv. I, 356). I. 13,8, Df. 8,5 Dcm. 11,5, Dd. 7,5 cm.

2. Vas cu umeri lați, arătând conturul obișnuit al unui vas-borean, ars cu pete, de culoare roșie ce merge până la negru (pl. VIII, 5, Nr. inv. I, 355). I. 16, Df. 8,5, Dcm. 14, Dd. 11,5 cm.

3. Oală mică de culoare cenușie-închis până la negru (pl. VIII, 2, Nr. inv. I, 352). I. 11,5, Df. 6, Dcm. 9,5, Dd. 8 cm.

4. Vas svelt din lut cenușiu-roșcat. Execuția lui este mai îngrijită (pl. VIII, 4, Nr. inv. I, 354). I. 18, Df. 8,5, Dcm. 13,3, Dd. 12,5 cm.

Vasele sunt lucrate cu mâna.

5. Zăbală simplă de fier, constând din două bare de care sunt legate inelele frâului. Lg. 26 cm (pl. VIII, 1, Nr. inv. I, 358).

Sabia de fier s'a pierdut cu ocazia evacuării unor obiecte de muzeu, în timpul celui de al doilea războiu mondial.

Conexul formeii sferice cu vase-borcane obișnuite amintește de Blândiana. László atribue aceste descoperiri Ungurilor ocupanți<sup>38</sup>, cu toate că mulțimea vaselor este neobișnuită pentru inventarul funerar al acestora. Iar sabia, care ar fi lămurit, eventual, datarea, nu mai există.

#### 46. Teiuș (Tövis).

Muzeul Cluj.

În 1938, s'au făcut de către A. Ferenczi și M. Moga, la capătul de Sud al localității, pe „cetățuia”, săpături de salvare, unde, printre morminte din alte epoci, s'a constatat și un complex de morminte avare timpurii, înzestrate cu un inventar specific acestora, scări, zăbale și înmormântări de cal. În mormintele 50 și 53, s'au găsit două vase importante pentru cronologia formelor și motivelor ornamentale ale ceramicii slave. În mormântul 50, s'a aflat o oală mică, sveltă, negricioasă, lucrată cu roata și ornamentată cu patru benzi ușor ondulate, semănând prin ductul precaut și stângaci al ondulației cu vasele dela Band (pl. VII, 13). I. 13,5, Dd. 5,5, Dcm. 11,2, Dd. 9,8 cm. Al doilea vas din mormântul 53 este ars cu pete, roșu-negricios și lucrat de asemenea cu roata. Aici, ornamentația este mai fină, liniile sunt numai superficial crestate, dar ductul ondulației și motivul ornamentației al celor două benzi ondulate, încadrate în două benzi orizontale, corespund perfect ornamentației cunoscute din ceramica slavă (pl. VII, 12). I. 13,5, Df. 6,8, Dcm. 11,8, Dd. 9 cm. Astfel, atât ceramica dela Teiuș, cât și cea dela Gâmbaș, oferă posibilitatea de a sesiza existența elementelor constitutive ale ceramicii slave din Transilvania în prima jumătate a sec. VII.

#### 47. Transilvania de Sud.

Muzeul Brukenthal, Sibiu.

Vas în formă de ploscă, lucrat de mână, cu pereți groși dintr'un lut galben-castaniu ce merge până la negricios, neornamentat. Corpul sferic continuă în sus printr'un gât scurt, lărgindu-se numai puțin la deschizătură (pl. XI, 3, Nr. inv. 10.467). I. 19,5, Df. 9,2, Dcm. 14,1, Dd. 6,8. Forma derivă din tipul întâlnit în mormintele avare timpurii din sec. VII, ca cel dela Cetatea de Baltă, și are legături chiar cu vasele de aur dela Sânicolaul Mare. Ea aparține, deci, sec. VIII—IX și reprezintă forma de bază pentru celelalte ploști mai evolute.

Ploscă de lut, lucrată cu roata, cu pereți groși de culoare castanie-gălbui, cu un gât scurt în forma unui con întors și cu un corp puternic bombat, care atinge la mijloc diametrul cel mai mare. În partea superioară, se află cinci adâncituri late, umplute fiecare cu o linie ondulantă, iar spațiul între ele este acoperit cu benzi ondulate (pl. IV, 11). Jumătatea inferioară a vasului este acoperită de benzi orizontale. Pe fund se află o stampilă compusă dintr'un cerc cu o cruce, la care două brațe trec dincolo de linia circulară (pl. XI, 7,8, Nr. inv. 10.470). I. 28,7, Df. 12, Dcm. 20, Dd. 8,7 cm.

Muzeul Astra, Sibiu.

Fragment roșu închis, cu trei benzi ondulate, încadrate în benzi orizontale (pl. V, 2). Pentru ornamentarea unui alt fragment de buză se întrebuițează laolaltă trei motive ornamentale, benzi orizontale, ondulate și alveole dințate (pl. V, 1).

Locul de descoperire al obiectelor descrise este necunoscut, se poate însă presupune, după muzeele în care ele se păstrează, că au fost găsite în Transilvania de Sud.

48. *Turdaș* (Tordos).

Muzeul Cluj.

Unele fragmente din fosta colecție S. Torma, dintr'un lut roșu ce merge până la negricios, sunt ornamentate cu benzi și linii ondulate și orizontale. Ele au fost calificate și de *Roska* drept slave<sup>39</sup> (Nr. inv. V, 9663—9673).

Partea principală a ceramicii pare a fi timpurie, aproximativ din sec. VII; există însă și o buză care ar trebui dataată mai de grabă în sec. XI (Nr. inv. V 8668). Se poate presupune și pentru această perioadă, la Turdaș, o așezare de lungă durată.

49. *Toarcia* (Kisprázmár, Tarteln).

Muzeul Brukenthal, Sibiu.

Urnă lucrată cu roata, de culoare roșcată-negricioasă, cu o buză scurtă și puțin răsfântă. Suprafața ei este acoperită cu dungi paralele și orizontale. Vasul conținea cenușă, cărbuni și fragmente de oase, indicând întrebuințarea sepulcrală a lui. Profilul vasului se leagă cu forme mai timpurii. I. 21,5, Df. 9, Dcm. 18,5, Dd. 14 cm (Nr. inv. 4850).

*Valea Nandrului* (Nándorválya).

Muzeul Cluj.

În fosta colecție Torma, se află un fragment de buză, ars cu pete, de culoare castanie-cenușie și ornamentat cu două benzi împărțite între ele printr'o bandă orizontală. Faptul că ciobul este lucrat cu mâna și profilul lui nu se încadrează perfect în tipurile obișnuite impune o oarecare rezervă în atribuirea acestuia ceramicii slave (Nr. inv. V, 9898).

50. *Boholt* (Boholt).

Muzeul Cluj.

Între materialele culturii Coțofeni se află și fragmente, caracterizate de *Roska* drept slave (Nr. inv. 1369, 1377, 1379, 1384, 1387)<sup>40</sup>.

#### TRATAREA MATERIALULUI

Catalogul descoperirilor cuprinde un material provenind, de obicei, din descoperiri incidentale și numai în unele cazuri rare, ceramica slavă a fost sezistată — ca un rezultat mai mult secundar — în săpături regulate. Aceasta explică și compoziția eterogenă și unilaterală a materialului prezentat, care este departe de a prezenta o imagine complexă a ceramicii slave, în evoluția ei de-a-lungul secolelor, sub aspectele ei variate. Caracterul întâmplător al descoperirilor a impus lucrării de față — care constituie

doar o încercare de a preciza cuprinsul noțiunii de ceramică slavă din Transilvania — limitarea la fragmente și forme sigure. Iată de ce piesele îndoielnice sau discutabile au fost citate într'un număr redus. Numărul fragmentelor și vaselor lucrate cu mâna, de exemplu, ar trebui, de fapt, să fie cu mult mai mare decât cel care se găsește în lista acestei lucrări. Însă imposibilitatea de a deosebi, după unele criterii relativ precise, această categorie de produsele asemănătoare ale altor epoce, a determinat o rezervă necesară în citarea și tratarea acestui material. Pentru evitarea oricărei nedumeriri trebuie însă precizat că, între sec. VII și XII nu există (după cunoștințele actuale) altă ceramică ce ar putea fi datată sigur în acest interval de timp și care să nu fi fost cuprinsă în lista descoperirilor.

### 1. Aspectul tehnologic

Discutarea problemelor în legătură cu confecționarea vaselor, cum ar fi compoziția pastei, fabricarea și arderea lor, va avea în mod forțat un caracter mai general și rezumat, fiind lipsită de precizările necesare, care se vor putea da numai după o îmbogățire simțitoare a materialului existent.

Intrebuintarea unei paste fine cenușii, care există în ceramica dacică, persistă până în epoca post-romană, fiind atestată în cimitirul dela Band, sec. VII. Apoi, apar vase cenușii, încă la Blandiana, în sec. IX—X, în mormântul dela Sebeș, aproximativ contemporan cu aceasta și la Moldovenești. În cadrul ceramicii slave ele reprezintă mai mult o excepție și un fenomen aparte. Pasta obișnuită este nisipoasă sau amestecată cu pietricele și arsă dela roșu până la negru, cu o mulțime de variante coloristice intermediare.

Pentru ceramica slavă din aria de răspândire nordică, s'a stabilit o schemă în trei faze, după procedeele tehnice aplicate la fabricarea ei: prima fază cuprinde vase lucrate cu mâna, în a doua fază apar vase manufacturate parțial cu roata, iar a treia și cea mai recentă etapă se caracterizează prin ceramica lucrată cu roata<sup>41</sup>. Succesiunea acestor trei faze indică totdeodată și relația cronologică a ceramicii slave timpurii, mijlocii și târzii. Dar, cercetări mai noi au dat naștere la îndoieli, în ceea ce privește valabilitatea acestei scheme cronologice. *Kostrzewski* a subliniat că, în Silezia se cunoaște roata olarului încă din sec. VII, iar *Mijačev* datează vase slave lucrate cu roata chiar înaintea sec. VIII<sup>42</sup>. Datorită contactului permanent cu lumea romană târzie și bizantină, se pare că, în sfera de influență de-a-lungul Dunării, dela gurile ei până în Pannonia și Noricum, n'a încetat întrebuințarea roatei olarului. Materialul din Transilvania sprijină de asemenea această ipoteză; în mormintele avare timpurii dela Teiuș și Gâmbaș din sec. V, în complexul de vase dela Blandiana din sec. IX—X, precum și în cimitirul dela Cluj din prima jumătate a sec. X, vasele sunt de asemenea lucrate cu roata. Astfel, întrebuințarea roatei nu poate să formeze un criteriu cronologic distinctiv pentru precizarea categoriilor și eșalonarea ceramicii slave din Transilvania. Ne rămâne însă de cercetat în ce măsură se pot deosebi vasele confecționate cu roata înceată de ceramica lucrată cu roata. Deocamdată, materialul nu permite precizări în această privință. Se pare însă că, roata înceată n'are întâietate față de produsele manufacturate cu roata obișnuită.

## 2. Ornamentația

În afară de latura tehnologică, care a fost tratată aici mai mult tangențial, ornamentația și formele vaselor sunt mai degrabă menite să specifice trăsăturile caracteristice ale ceramicii slave.

După instrumentele întrebuințate, ornamentele sunt incizate cu un vârf ascuțit sau cu un ustensil dințat. Acesta din urmă începe să dispară, începând cu sec. XII, datorită schimbării principalelor motive ornamentale și înlocuirii benzii ondulate prin linia ondulată. În unele cazuri rare (pl. IV, 8) se poate presupune și întrebuințarea unei roțițe dințate. Lipsesc deocamdată indicii în ceea ce privește folosirea unei stampile pozitive, cunoscută în alte regiuni. La stampilele de fund, tiparul negativ, adâncit în roata olarului, redă motivul ornamental în relief.

Motivele ornamentale nu sunt prea numeroase, iar posibilitățile lor de combinare nu sunt prea variate. De aceea, ornamentele pot fi grupate în jurul următoarelor motive principale :

1. *Banda ondulată*, compusă din mai multe linii, este atestată încă din sec. VII la Band, Teiuș și Gâmbaș. Execuția ei este stângace și strâmbă. Ea acoperă vasul în mai multe rânduri, uneori fiind încadrată în benzi orizontale drepte. Legăturile ei cu ornamentele identice din epocile anterioare, precum și problema măsurii în care ea poate fi considerată ca un motiv specific slav, nu pot fi discutate în cadrul acestei lucrări. Ductul benzii și încadrarea ei în benzi drepte are uneori analogii izbitoare cu ornamentația chiupurilor provinciale-romane din Dacia și, în parte, cu ceramica dacică. Este adevărat că lipsesc descoperiri intermediare din sec. IV—VI și nu se poate urmări evoluția neîntreruptă a ornamentului. Pentru a explica originea și pentru a localiza proveniența ei, va trebui de asemenea să se țină seamă, într'un cadru mai vast, de aceeași zonă largă de contact de-a-lungul Dunării, care a mai fost amintită în legătură cu ceramica lucrată cu roata. În sec. VIII lipsesc atestări ale acestui motiv ; înfățișarea lui în sec. IX—X la Blandiana indică însă o evoluție ascendentă ; banda devine mai dinamică, mai largă și acoperă în valuri întinse, uneori, întreaga jumătate superioară a suprafeței vasului (pl. II, 10). În sec. XI, banda ondulată începe să cadă pe planul al doilea, în favoarea alveolelor, adâncite în jurul gâtului, cu care ea este combinată destul de rar (pl. III, 3, 14). În sec. XII, ea apare rareori și este compusă numai din unele linii (pl. IV, 5), ca pe urmă, în ceramica neornamentată a epocii feudale, să dispară cu totul.

2. *Linia ondulată* joacă la început un rol subordonat. În sec. IX—X, un grilaj asimetric de mai multe linii acopere suprafața unui vas dela Blandiana (pl. II, 8), iar în sec. XI ea încheie o zonă de linii orizontale îndesate (pl. III, 15). Abia în sec. XII, ea devine ornamentul dominant, datorită descompunerii benzii ondulate (pl. IV, 1—4). Acum linia ondulată, mai adânc și mai lat incizată, înlocuiește banda ondulată și este combinată cu linii orizontale.

3. Ornamentul cel mai simplu și cel mai frecvent este *banda compusă* din linii orizontale, care se întrebuințează izolată, sau combinată cu alte motive. În sec. VII ea delimitează banda ondulată pe cele două laturi, formând unul dintre motivele cele mai obișnuite ale ornamentației slave (pl. II, 4,6). Tot atunci, vasele sunt ornamentate numai cu o bandă de

linii orizontale (pl. II, 5). În secolele următoare, zona acoperită cu linii orizontale se lărgeste, ajungând să ocupe chiar întreaga suprafață a vasului (pl. III, 1,2), sau numai partea lui inferioară, deasupra căreia urmează o fâșie de benzi sau de linii ondulate (pl. II, 9, 10). Uneori, liniile orizontale reprezintă numai fondul ornamental, peste care se trasează motivul principal, ondulația sau alveolele adâncite (pl. III, 6, V, 3). Pe urmă liniile orizontale ajung până în regiunea gâtului și se combină cu alveolele imprimate, formând în această compoziție motivul specific al sec. XI (p. 3, 4—8, 11—13). În legătură cu descompunerea benzii ondulate și cu înlocuirea instrumentului dințat printr'un vârf ascuțit, în sec. XII, nici linia orizontală nu se mai folosește în bandă, ci izolat (pl. IV, 3), fiind întocmai ca linia ondulată incizată adânc și distanțat.

4. Un alt ornament specific sunt *alveolele*, adâncite cu instrumentul dințat, întrebuințat și pentru trasarea benzilor ondulate sau orizontale (pl. III, 3—8, 11—14). Se pare că el este răspândit în deosebi în jurul Alba-Iuliei. Ornamentul se aplică în jurul gâtului, unde diferitele împunșături sunt așezate separat, sau într'o dungă formată din gropițe îndesate. Motivul nu apare izolat, ci întotdeauna împreună cu alte ornamente, de obicei cu linii orizontale și mai rar cu benzi ondulate. O singură dată elementul acesta este combinat în același timp și cu benzi ondulate și cu benzi orizontale (pl. V, 1). Uneori alveolele sunt înlocuite prin simple tăieturi piezișe (pl. III, 9, 10), reprezentând o simplificare a alveolelor. Gropițe sau alveole se întâlnesc și în aria nordică a ceramicii slave, unde ele sunt datate prin monete în jurul anului 1000<sup>43</sup>, iar la Frumușeni, în regiunea Arad, ceramica cu acest ornament a fost găsită împreună cu monete bizantine din prima jumătate a sec. XII<sup>44</sup>. De aici rezultă că alveolele înșirate în jurul gâtului aparțin în deosebi sec. XI. În ceramica mai veche, atribuită intervalului de timp dinaintea sec. XI, ele nu sunt atestate și apar fără antecedente sau forme premergătoare. Pentru epoca posterioară primei jumătăți a sec. XII, nu avem încă dovezi, care ar indica continuarea acestui ornament. Ultimul aspect al motivului îl reprezintă, eventual, tăieturile piezișe înlocuind alveolele, ca urmare a căderii în desuetudine a unelei dințate și a înlocuirii ei printr'un vârf ascuțit.

5. Numărul ornamentelor compuse din *linii punctate* este relativ mic, și ele nu formează o trăsătură specifică a ornamentației (pl. III, 8, IV, 8, 9). Pentru incizarea lor s'a întrebuințat probabil, dacă linia este mai lungă, o roțiță dințată, sau pentru linii mai scurte, același instrument universal cu care se execută și liniile ondulate sau alveolele. Motivele ornamentale compuse din linii punctate sunt niște unghiuri simple, o bandă de linii scurte sau un grilaj de linii neregulate și asimetrice. Conexul liniei punctate cu alveole, la Ciugud, plasează linia punctată în sec. XI, fără însă ca această atestare să indice întregul interval de timp posibil, în care a fost utilizată. Se pare însă că și ea apare după ce banda ondulată a pierdut poziția ei dominantă și se leagă mai de grabă de faza în care predomină alveolele.

6. Pentru motivele adâncite cu ajutorul unor *stampile*, folosite pentru redarea anumitor forme geometrice înșirate în benzi, nu există încă dovezi concludente. În această privință, se poate cita numai un fragment dela Cernatul de Jos, a cărui apartenență la ceramica slavă nu este sigură.



7. O tehnică legată exclusiv de categoria vaselor cenușii e reprezentată prin ornamentele făcute cu *linii lustruite* (pl. II, 7). Ele au înfățișarea unor linii în zig-zag, uneori cu unghiuri ușor rotunzite, sau formează o fâșie de romboide neregulate, prin încrucișarea unor linii piezișe. Tehnica aceasta, începând încă din epoca La Tène, reprezintă un element continuu, care, deci, nu este propriu numai ceramicii slave. Cu excepția a două vase dela Blandiana, ea nu se găsește în alte locuri și înseamnă aici ultimul moment sezisabil al unui procedeu ornamental în curs de dispariție.

8. Un motiv ornamental aparte îl formează *stampilele de fund*, singurul ornament în relief utilizat în ceramica slavă din Transilvania. Ele redau forme geometrice, aplicate pe roata olarului, care se imprimă în lutul moale al fundului în timpul confecționării vasului<sup>46</sup>. În mormintele avare, vasele încă nu poartă stampile, iar exemplarele cele mai timpurii din Sudul Dunării și din aria nordică a ceramicii slave datează din sec. IX—X<sup>46</sup>. Din cauza conexului vaselor cenușii cu vasele cu stampile de fund, Blandiana trebuie datată tocmai în acest interval de timp. Stampilele întâlnite aici sunt o roată cu 12 spițe (pl. V, 5) sau imitația adâncită a unei stampile cu o cruce, încadrată într'un cerc (pl. V, 6). Datarea celorlalte stampile este mai puțin sigură. Stampila de pe plosca de lut din „Transilvania de Sud”, înfățișând o cruce, la care două bare trec peste cadrul cercului înconjurător (pl. VI, 4), aparține, probabil, de asemenea încă mileniului întâiu. Acest motiv este desvoltat din stampila ploștei dela Cluj, cu prelungirea celor patru brațe ale crucii peste cercul în relief, până la marginea fundului (pl. VI, 3). Crucea cu brațe subțiri, întinzându-se asupra întregii suprafețe a fundului, de pe ceașca dela Rădești (pl. V, 8), trebuie datată în sec. XI. Cercul simplu de pe plosca dela Alba-Iulia este mai greu de datat, iar vasul dela Cluj cu cercul simplu, cuprinzând o cruce (pl. VI, 1), confirmă existența acestui motiv central și pentru sec. XII. Se poate deci afirma că, după materialul identificat până în prezent, stampilele de fund din ceramica slavă din Transilvania se compun din cruce, roată, sau din ornamente rezultate din combinarea primelor două elemente. Lipsese însă forme geometrice mai complicate. Acestea apar abia mai târziu, în ceramica medievală, sau în faza de trecere spre ea. Intre stampilele dela Sf. Gheorghe se află, ca o formă de bază nouă, patrate subîmpărțite prin diagonale sau linii drepte (pl. VI, 5—7, 10). Alte forme mai evolute, ca stele sau ba rozete (pl. VI, 11—13), se desvoltă din astfel de forme, prin accentuarea liniilor diagonale sau prin subîmpărțirea segmentelor formate de ele. Continuă să existe însă motivul cercului cu cruce, care se întrebuițează încă în sec. XIV (de ex. la Sibiel, pl. VI, 8 și la Cristian)<sup>47</sup>. De aici rezultă că stampilele de fund din ceramica medievală propriu zisă par să fie continuarea și perfecționarea unor forme anterioare, perpetuate până la sfârșitul evului mediu.

Succinta schițare a ornamentației ceramicii slave se bazează, după cum s'a subliniat mai înainte, pe un material destul de fragmentar, provenit în cea mai mare parte din descoperiri întâmplătoare. Acest fapt condiționează caracterul provizoriu al constatărilor, făcute sub rezerva ca descoperiri noi să completeze și chiar să modifice, în unele puncte esențiale, categoriile înșirate mai sus și datarea lor. Concluziile trase se bazează pe unele complexe, relativ precis databile, grupându-se în jurul lor restul materialului aflat întâmplător. Este însă sigur că ele formează numai

piloni rari, fiind prea puține ca să se reconstitue din ele întreaga dezvoltare a ornamentației slave din Transilvania. Evoluția acestei ornamentații s'a desfășurat probabil mai organic, și nu atât de abrupt, păstrând printr'o trecere lentă motive mai vechi, chiar într'o fază mai avansată, în care predominau elemente care au parcurs și ele o treaptă premergătoare de pregătire. Schema evolutivă și datarea diferitelor etape ale ornamentației slave nu poate să pretindă deci o valabilitate generală, ci formează mai mult o încercare, elaborată sub rezerva beneficiului de inventar al materialului existent. În viitor va fi de sigur posibil să se distingă variante locale, răspândirea geografică și durata cronologică a lor, precizându-se și legăturile acestora cu ceramica slavă din alte regiuni. Deocamdată însă, nu s'a putut decât descolta scheletul dezvoltării ornamentației slave din Transilvania, formând un punct de plecare pentru cercetările viitoare.

### 3. *Formele*

Rezerva formulată pentru ornamentația ceramică este valabilă și pentru formele vaselor. Cantitatea materialului nu se pretează încă la subîmpărțiri prea fine; posibile și obișnuite în alte regiuni. Forma cea mai frecventă este vasul-borcan, cu o subvariantă mai mică și strachina, stând și ea într'o legătură formală cu vasul-borcan. La acestea se mai adaugă unele forme speciale ca vase sferice, plosca și cazanul de lut.

1. *Vasul-borcan* (pl. XIV, 7—13) este o oală simplă, cu o formă care se impune olarului dela sine, în deosebi când lucrează cu roata. Forma de bază o reprezintă vasele din sec. VII, aflate în mormintele avare timpurii, care sunt mai bombate sau mai svelte, de dimensiuni reduse, având o înălțime care nu trece de 15 cm. Buza lor este scurtă și puțin răsfrântă (pl. VII, 10—13; XIII, 1—4; XIV, 7,8). La Blandiana, în secolul IX—X, tipul inițial reprezintă anumite modificări (pl. VIII, 4, 5, 6, 8; XIII, 5—7; XIV, 8—11). Cu toate că unele forme păstrează conturul svelt, în general, vasele devin totuși mai voluminoase, ceea ce are repercusiuni și asupra înălțimii. Regiunea umărului se accentuează mai mult, astfel încât conturul primește o înfățișare mai conică, iar buzele se măresc, tot în funcție de bombarea mai puternică a vaselor. În această epocă se mai fabrică și vase de lut, cenușii (Blandiana, Sebeș). Din sec. XI nu există vase întregi. După vasele din sec. XII se poate presupune că tendința de a mări dimensiunile, sesizată încă la Blandiana, continuă și în acest secol. Buzele încep să aibă un profil mai conturat, lărgindu-se la marginea buzei sau devenind mai colțuroase (pl. XIII, 10—13). Această trăsătură se accentuează și mai mult în sec. XII, când buzele au un profil și mai dantelat, purtând pe partea de jos, într'o evoluție directă a tipurilor din sec. XI, o nervură (pl. XIII, 14—17). Raportul între lățimea și înălțimea vaselor se schimbă tot mai mult în favoarea lățimii, astfel că vasele din sec. XII sunt cele mai voluminoase. La ele gâtul cu buza formează într-o câțva o parte separată, despărțită de corpul vasului (pl. VII, 1,3; XIV, 12, 13). Urmărind pe baza exemplarelor databile evoluția vasului-borcan de-a-lungul a cinci secole, se pare că profilul buzei și mărirea dimensiunilor reprezintă criterii valabile pentru clasificarea și încadrarea cronologică a vaselor-borcan. Acest fapt rezultă cel puțin din redarea profilelor de pe planșa XIII (diferențindu-se tot mai mult, devenind mai mari și mai lungi), cât și din

schema evoluției formale a vaselor (pl. XIV, 7—13), care își mărește treptat volumul și mărimea lor.

2. O variantă a vaselor-borcan o formează categoria *vaselor mai mici*, care nu se deosebesc de ele prin criterii formale, ci numai prin dimensiunile mai reduse, îndeosebi a înălțimii lor. Faptul că acestea apar constant pe lângă vasele-borcan obișnuite, îndreptățește separarea lor ca o grupă aparte (pl. VII, 8, 9; VIII, 2; X, 1, 3, 8; XIV, 5, 6). Încă dela începutul ceramicii slave, se sesizează existența acestei categorii și vasele dela Sâmbenedic și Mihalț vor trebui atribuite acestui grup. La Blandiana, vasul cu stampila cu 12 spițe pe fund (pl. XIV, 5) formează pandantul micșorat al tipului dela planșa XIV, 11. În sec. X apar în cimitirul dela Cluj două vase ale acestei variante, căreia îi aparține și vasul dela Călnic. Pentru etapele târzii ale ceramicii slave lipsesc încă atestări ale acestor forme, cu toate că se poate presupune existența lor, avându-se în vedere necesitatea permanentă a unor vase mai mici. Pe de altă parte, n'ar fi exclus ca în urma tendinței de mărire a vaselor, formele mai mici să devină tot mai rare. Criterii evolutive mai precise nu se pot da, în general însă, se pare că, varianta mică a vaselor-borcan este supusă aceluiași modificări și parcurge aceleași transformări ca și formele mari.

3. Numărul *strachinelor* nu este prea mare. Toțiși, datând din epoce diferite și reprezentând forme deosebite, ele permit să se urmărească dezvoltarea tipului (pl. XIV, 1—4; VII, 4; IX, 11; XI, 2, 10—12). Din cauza posibilităților reduse de variație, transformările structurale ale formei nu sunt considerabile. Exemplarul cel mai interesant este strachina dela Blandiana, care n'are analogii contemporane și nici geneza ei nu este lămurită. S'ar putea căuta pentru ea prototipuri la Sântana de Mureș, destul de îndepărtate cronologic. Bombarea peretelui ar reprezenta o trăsătură comună cu vasele sferice. În cazul acesta, vasul ar sta în legătură cu formele care încep să apară la începutul sec. VII, între altele și la Bandu, fiind caracterizate printr'un corp sferic, tras în jos, având diametrul cel mai mare la jumătatea inferioară a vasului. Strachina dela Blandiana este un tip izolat ale cărui influențe nu se resimt în formele ulterioare. Mai ușor de explicat este strachina dela Căpușul Mare, care se leagă mai strâns de formele sferice amintite, ceea ce indică și încadrarea ei cronologică într-o fază mai timpurie. Pentru strachina dela Moldovenești, lucrată din lut cenușiu, nu se poate delimita mai precis intervalul de timp căreia îi aparține. Ultimele trei strachine dela Morești, Rădești și Alba Iulia se leagă prin conturul lor de categoria vaselor-borcan, cu deosebirea că la ele raportul înălțimii și lățimii se inversează. După ornamentația lor, ele datează din sec. XI.

4. Vorbindu-se despre strachini, s'a amintit tipul *vaselor sferice*. Numărul lor este redus, ceea ce arată că forma nu este proprie ceramicii slave, ci apare mai mult incidental în conex cu vase propriu zise slave. Originea și mediul lor de formare trebuie căutate în complexul dela Band. În afară de Blandiana, unde ele formează un grup bine distinct (pl. IX, 2, 10, 14; 15), ele se întâlnesc într'un singur exemplar numai la Tg. Săcuiesc (pl. VIII, 3), pledând acolo pentru datarea timpurie a înmormântării. Apoi, forma cade în desuetudine.

5. *Plosca de lut* este un vas cu un corp sferic bombat, care n'are toartă și se termină într'un gât îngust și alungit (pl. XI, 3—9; XIV, 16—19). Pe

baza analogiilor cu cele din câmpia Tisei, aflate în morminte avare timpurii, care indică originea răsăriteană a formei, tipul inițial dela Cetatea de Baltă datează încă din sec. VII. Al doilea exemplar din „Transilvania de Sud” (pl. XI, 3) aparține aceleiași serii de evoluție și se leagă de forma vaselor de metal dela Sânicolaul Mare. Plosca de dimensiuni considerabile din „Transilvania de Sud” (pl. XI, 7) este mai greu de derivat din acest grup și n’ar fi exclus ca ea să reprezinte o influență a așa numitelor „plosce boemiene”<sup>48</sup> care, și ele ar sta într’un raport genetic cu vasele din sec. VII. Datarea acestui vas nu se poate preciza, dar nici nu este probabil să treacă dincolo de sec. X. Fragmentele dela Mercurea și dela Sebeș au aparținut, probabil, tot unor forme asemănătoare. Ploștile dela Cluj și dela Alba Iulia nu pot fi precis încadrate. Vasul de pe planșa XI, 6<sup>49</sup> face parte, după factura lui, din ceramica medievală, datând aproximativ din sec. XIV—XV. Totuși, sub raport formal, dependența lui de ploștile anterioare este atât de evidentă, încât aici se sesizează împreună cu stămpilele de fund încă un element, prin care ceramica slavă contribuie la formarea ceramicii medievale propriu zise.

6. *Cazanele de lut* au un corp cilindric-bitronconic, cu un fund sferic rotunzit (pl. XII, 1—3; XIV, 14). Buza lor este îngroșată în interior și perforată în două locuri prin câte o pereche de găuri. Trăsătura aceasta specifică permite și atribuirea unor fragmente de buză acestei forme (Apoldul de Sus, Aurel Vlaicu, Berghin, Ciugud, Cubleşul Someșan, Lechința, Sebeș). Forme întregi nu s’au găsit în Transilvania, însă înfățișarea lor se cunoaște dintr’o serie de exemplare din câmpia panonică, unde ele sunt datate aproximativ în sec. XIII<sup>50</sup>. În Transilvania, fragmentele acestor cazane apar la Ciugud, Lechința și eventual și la Sebeș, împreună cu motivul ornamental al alveolelor, specifice sec. XI, încât începutul formei trebuie urcat până la această dată. Apariția ei stă, probabil, în legătură cu fabricarea cazanelor de fier, care se imită în lut. În măsura în care extragerea și prelucrarea mai intensivă a fierului permite confecționarea cazanelor de fier într’un număr mai mare, imitațiile lor în lut dispar. Se presupune însă că aceste cazane de lut persistă să fie întrebuințate până la începutul ceramicii medievale. De aici rezultă datarea lor, începând din sec. XI până în sec. XIII.

#### CONCLUZIUNI

Din tratarea materialului rezultă că, ținând seama de caracteristicile și dezvoltarea ornamentației și a formelor, se pot distinge anumite complexe care, indicând eșalonarea în timp a ceramicii slave din Transilvania, formează scheletul cronologic pentru sistematizarea acestui material. Călăuzitoare în această privință, servind ca puncte centrale în jurul cărora se poate grupa restul materialului ceramic, sunt unele descoperiri ce se pot data în mod sigur, datorită conexului vaselor cu anumite inventare funerare sau în urma determinării lor cronologice prin monete. Astfel, pentru sec. VII, vasele din mormintele avare timpurii dela Gâmbaș și Teiuș și din cimitirul dela Band (cu o situație într’o câmpie aparte) transmit o imagine destul de completă a elementelor constitutive care contribuie la formarea ceramicii slave. Vasele dela Blandiana și din mormintele dela Cluj ale Maghiarilor invadatori permit să se urmărească evoluția moti-

velor ornamentale și a formelor în sec. IX. X. Materialul dela Ciugud stabilește un orizont comun pentru sec. XI prin ornamentul gropițelor adâncite, datat în alte locuri prin monete. Faza finală a evoluției ceramicii slave în sec. XII o ilustrează materialul dela Cluj, provenind din mormintele desvelite în Piața Libertății și datate de asemenea prin monete și prin inventarul lor funerar. Astfel, descoperirile dela Gâmbaș, Teiuș, Band - Blandiana, Cluj — Ciugud — Cluj formează puncte de reper pentru precizarea etapelor de evoluție ale ceramicii slave, permițând să se deosebească patru faze. În această succesiune mai există încă o lacună, deoarece lipsește material databil din sec. VIII. De aceea, nu este posibil să cuprindem acest secol într-una din primele două grupe, iar sfârșitul fazei întâi, sau începutul fazei a doua s'ar putea fixa deocamdată la anul 700, 750 sau 800. Pentru a nu recurge la o soluție grăbită, atât timp cât lipsește o bază sigură, s'a omis acest interval de timp la delimitarea cronologică a diferitelor etape. Liniile de legătură între sec. VII și sec. IX—X, între faza întâi și faza a doua sunt atât de evidente, încât descoperiri noi, o mai atentă revizuire și o clasificare mai riguroasă a materialului vor reuși să acopere și acest gol. Pe baza celor expuse în capitolul precedent, conținutul și trăsăturile specifice ale celor patru faze se pot rezuma în felul următor :

*Faza I* (600—700 e. n.) este perioada când se manifestă elementele care formează componentele principale ale ceramicii slave. Din punct de vedere tehnic, vasele sunt lucrate cu roata, care nu încetează să fie întrebuințată de-a-lungul secolelor până la sfârșitul ceramicii slave. Inafară de vase din lut roșu există și ceramica cenușie cu ornamentație tradițională de motive adâncite prin lustruire. Dintre ornamente, banda ondulată izolat sau încadrată în benzi formate din linii paralele este mai demult atestată. Atât forma de bază a ceramicii slave, vasul-borcan, cât și forma cu un contur sferic, având diametrul cel mai mare în partea inferioară a vasului sunt deplin dezvoltate. Ca o formă aparte apare plosca de lut.

*Faza II* (800—1000 e. n.) se caracterizează prin continuarea elementelor specifice întâlnite în faza întâi. Vase sferice cenușii mai persistă încă, fiind însă în curs de dispariție. Principalele motive ornamentale, banda ondulată și orizontală evoluează, acoperind o mare parte din suprafața vaselor. Încep să fie aplicate stampile de fund, dimensiunile vaselor cresc, diametrul umărului la vasele-borcan și lungimea buzelor se mărește, iar ploștile de lut devin mai mari.

*Faza III* (1000—1100 e. n.). Ornamentul principal îl formează gropițele adâncite cu un instrument dințat în jurul gâtului, combinate de obicei cu o zonă de dungi orizontale. Banda ondulată începe să cadă în desuetudine, fiind înlocuită în parte prin linia ondulată izolată. Buzele vaselor-borcan încep să fie mai puternic conturate, iar ca o formă nouă apare cazanul de lut.

*Faza IV* (1100—1200 e. n.) încheie evoluția ceramicii slave în Transilvania, formând totodată faza de trecere spre ceramica medievală propriu zisă. Vasele-borcan sunt voluminoase, cu o pronunțată accentuare a regiunii umărului, iar buzele, continuând formele din sec. XI, sunt și mai dinamic profilate. Ornamentația se compune din linii izolate, orizontale sau ondulate, care înlocuiesc benzile, lăsând o mare parte a suprafeței neor-

namentată și pregătind aspectul ceramicii medievale care nu este ornamentată.

Această schemă este o primă încercare pentru clasarea ceramicii slave și va mai suferi de sigur modificări esențiale, în măsura în care materialul de studiu se va înmulți.

Cele 50 de localități înscrise în catalogul descoperirilor sunt răspărte în mod aproape unitar peste întregul teritoriu al Transilvaniei. Fixând aceste localități pe o hartă, pe care sunt indicate actualele suprafețe acoperite de păduri de fagi și brazi, rezultă că aceste localități cad în afara acestei zone de vegetație, dovadă a faptului că ele marchează limita marilor așezări stabile. Această părere, emisă în legătură cu unele cercetări despre toponimia Transilvaniei, este confirmată și de materialul arheologic. O altă constatare ce rezultă din harta de răspândire este masarea localităților în valea Mureșului, care continuă, ca în întreaga epocă anterioară a societății primitive și a orânduirii sclavagiste, să formeze artera principală de comunicație a Transilvaniei. Delimitarea așezărilor omenești prin pădurile de fagi și brazi și aglomerarea lor în valea Mureșului precizează și presupusa retragere în munți a populației locale în epoca prefeudală. S'a crezut că aceasta s'ar fi retras în fața popoarelor năvălitoare, din „calea răutăților”, din văile principale, în locuri mai ferite și mai greu accesibile. Mutarea centrelor vieții omenești în regiuni mai puțin expuse nu găsește însă, deocamdată, cu toate că este logic s'o presupunem, un sprijin în materialul arheologic. Apoi este interesant de relevant raritatea ceramicii slave pe teritoriul dintre Târnava Mare și Carpații Meridionali. Nu poate fi vorba aici de o lacună în munca de cercetare, căci tocmai acest teritoriu, în urma unei activități de colecționare de peste o sută de ani, poate fi considerat ca unul dintre cele mai temeinic explorate, diferitele muzee și colecții școlare păstrând un bogat material arheologic din această regiune. N'ar fi însă exclus ca raritatea descoperirilor să se explice prin faptul că, acest teritoriu a format în mod vremelnic fâșia de frontieră a statului maghiar, lăsată în mod intenționat nelocuită pentru a împiedeca sau îngreuna înaintarea armatelor dușmane. Astfel, s'ar contura pe harta de răspândire a ceramicii slave acel „*desertum*” (cunoscut din unele documente timpurii) care a fost localizat și până acumă tocmai în regiunea unde el apare și din punct de vedere arheologic. Totodată, harta de răspândire constituie o dovadă în plus că, părerea învechită și de mult abandonată, care printr'o interpretare extensivă voia să aplice noțiunea celui *desertum* întregului teritoriu al Transilvaniei, este neîntemeiată și inadmisibilă.

Infățișarea așezărilor din epoca slavă este încă puțin cunoscută. Partea cea mai mare a materialului provine din descoperiri întâmplătoare, la care nu s'a observat mediul de unde provin. Chiar cu ocazia săpăturilor sistematice nu s'a observat cu destulă precizie împrejurările în care au fost găsite fragmentele răzlețe din straturile superioare. Incheind de obicei un complex de straturi din mai multe epoce și fiind cele mai aproape de suprafață, aceste fragmente sunt în același timp și cel mai mult expuse distrugerii și deranjărilor prin arături, defrișări sau plantații de vii. În prezent se iau din nou în întrebuintare ca locuințe și peșterile, așa după cum rezultă din cercetările făcute în Regiunea Hunedoara și mai cu seamă în Bihor, pe valea Crișului Repede. Din coroborarea datelor toponimice cu cele arheologice se pot identifica și unele locuri și așezări fortificate din

această epocă. Toponimicele slave, terminate în — *grad* nu sunt de fapt prea numeroase (*Teligrad* lângă Blandiana, *Bălggrad* — Alba Iulia și *Moi-grad*). La acestea s'a adus — în ce privește primele două — și dovada arheologică pentru existența unor așezări fortificate, prin ceramica descoperită. Existența locurilor întărite, apărate prin cursuri de apă sau de mlaștini cunoscute și din alte regiuni, poate fi presupusă, în această epocă, și la Sârvâr lângă Rădești și la Cetatea de Baltă.

Despre ritul de înmormântare întrebuițat, lipsesc încă date concludente, făcând abstracție de ritul practicat de Avari și de Ungurii invadatori. Singura descoperire bine observată, mormântul de înhumare dela Sebeș, împreună cu relatările nesigure dela Blandiana, atestă existența înhumării. Despre morminte de incinerare, făcând eventual abstracție de Toarela, nu există încă indicii mai precise.

În legătură cu ceramica slavă se pune și problema modului în care se petrece asimilarea elementelor slave și data când acest proces poate fi considerat ca încheiat. În general, dispariția triburilor slave se fixează înainte de mijlocul sec. XII, în baza constatării că, în graiul Sașilor nu se mai sesizează elemente slave, încât în momentul când începe așezarea acestor coloniști în Transilvania, începând cu anul 1150, asimilarea Slavilor fusese terminată. Ar merita să fie recercetată valabilitatea științifică și temeinicia acestui argument. În principiu, continuitatea unor elemente slave și asimilarea lor lentă și treptată într-o regiune ca Transilvania, care și-a dovedit forța ei conservatoare și asupra altor elemente etnice, este mai probabilă decât dispariția lor rapidă și subită înainte de anul 1150.

Cercetarea ceramicii nu poate contribui deocamdată la lămurirea acestei chestiuni. În legătură cu transformarea bazei economice în faza de trecere dela epoca prefeudală la cea feudală și ceramica își schimbă aspectul. Lipsind deocamdată un material mai vast și mai precis, databil din sec. XIII, nu se pot urmări amănuntele și etapele acestei transformări, iar ceramica propriu zis medievală, cunoscută în deosebi din diferitele cetăți din Transilvania, arată numai rezultatul final la care s'a ajuns în urma acestor prefaceri.

#### CATALOGUL DESCOPERIRILOR

1. Acățari (Ákosfalva), Reg. Mureș, raionul Târgu-Mureș.
2. Alba Iulia (Gyulafehérvár, Karlsburg), Reg. Hunedoara, raionul Alba.
3. Apoldul de Sus (Nagyapold, Grosspold), Reg. Sibiu, raionul Sebeș.
4. Aurei Vlaicu (Benczencz, Benzenz), Reg. Hunedoara, raionul Orăștie.  
Band (Mezőbánd), Reg. Mureș, raionul Mureș.
5. Berghin (Berve, Blutrot), Reg. Hunedoara, raionul Alba.
6. Beșincu (Székásbesenyő), Reg. Sibiu, raionul Sebeș.
7. Bistrița (Beszterce, Bistritz), Reg. Rodna, raionul Bistrița.
8. Blandiana (Maroskarna), Reg. Hunedoara, raionul Orăștie.
9. Breaza (Beresztelke), Reg. Mureș, raionul Breaza.
10. Căpușul Mare (Nagykapus), Reg. Cluj, raionul Cluj.
11. Gâlnic (Kálnok, Kelling), Reg. Sibiu, raionul Sebeș.
12. Cernatul de Jos (Alsocernát), Reg. Stalin, raionul Târgu-Săcuiesc.
13. Cetatea de Baltă (Küküllővár, Kokenburg), Reg. Mureș, raionul Târnăveni.
14. Cetea (Csáklya), Reg. Hunedoara, raionul Alba.
15. Cheile Turzii (Tordai hasadék, Thorenburger Schlucht), Reg. Cluj, raionul Turda.
16. Ciceu-Criștești (Csicsókeresztúr), Reg. Rodna, raionul Belean.
17. Ciugud (Maroscsüged), Reg. Hunedoara, raionul Alba.
18. Cluj (Kolozsvar, Klausenburg), Reg. Cluj.

18. Cubleşul Someşan (Magyarköblös), Reg. Cluj, raionul Gherla.
19. Cugir (Kudzsir), Reg. Hunedoara, raionul Orăştie.
20. Federi (Fegyver), Reg. Hunedoara, raionul Haţeg.
21. Gâmbaş (Marosgombás), Reg. Cluj, raionul Aiud.
22. Gherla (Szamosújvár), Reg. Cluj, raionul Gherla.
23. Ghindari (Makfalva), Reg. Mureş, raionul Sângeorgiu de Pădure.
24. Lechinţa (Maroslekencze), Reg. Mureş, raionul Luduş.
25. Lopadea Veche (Oláhlopád), Reg. Cluj, raionul Aiud.
26. Mărlănuş (Kézdímartonos), Reg. Stalin, raionul Târgu-Săcuiesc.
27. Mediaş (Medgyes, Mediasch), Reg. Sibiu, raionul Mediaş.
28. Mercurea (Szerdahely, Reussmarkt), Reg. Sibiu, raionul Sebeş.
29. Meşcreac (Megyerék), Reg. Cluj, raionul Aiud.
30. Mihail (Mihálfalva), Reg. Hunedoara, raionul Alba.
31. Moldovenesti (Várfalva), Reg. Cluj, raionul Turda.
32. Moreşti (Malomfalva), Reg. Mureş, raionul Târgu-Mureş.
33. Ocna Sibiului (Vizakna, Salzburg), Reg. Sibiu, raionul Sibiu.
34. Oişdea (Vajasd), Reg. Hunedoara, raionul Alba.
35. Oraşul Stalin (Brassó, Krenstadt), Reg. Stalin.
36. Palatca (Palatka), Reg. Cluj, raionul Cluj.
37. Păşăreni (Baczkamadarás), Reg. Mureş, raionul Târgu-Mureş.
38. Petreşti (Péterfalva, Petersdorf), Reg. Sibiu, raionul Sebeş.
39. Rădeşti (Tempaháza), Reg. Cluj, raionul Aiud.
40. Sânbenedic (Marosszentbenedek), Reg. Mureş, raionul Târnăveni.
41. Sâncrai (Marosszentkirály), Reg. Mureş, raionul Mureş.
42. Sebeş (Szászsebes, Mühlbach), Reg. Sibiu, raionul Sebeş.
43. Şeica Mică (Kisselyk, Kleinschelken), Reg. Sibiu, raionul Mediaş.
44. Sf. Gheorghe (Sepsiszentgyörgy), Reg. Stalin, raionul Sf. Gheorghe.
45. Slimnic (Szelindek, Stolzenburg), Reg. Sibiu, raionul Sibiu.
46. Târgu-Săcuiesc (Kézdivásárhely), Reg. Stalin, raionul Târgu-Săcuiesc.
47. Teiuş (Tövis), Reg. Hunedoara, raionul Alba.
48. Transilvania de Sud.
49. Turdaş (Tordos), Reg. Hunedoara, raionul Orăştie.
50. Toarcia (Kisprázsmar Tartom), Reg. Sibiu, raionul Agnita.
51. Valea Nandruului (Nándorválya), Reg. Hunedoara, raionul Hunedoara.
52. Boholt (Boholt), Reg. Hunedoara, raionul Deva.

## NOTE

<sup>1</sup> G. Daicoviciu, An. Inst. Stud. Clas., IV, 1941—1943, 180—185. Cf. şi l. c. 172—173. An. Inst. Ist. Naţ., IX, 1943—1944, 440 şi urm. şi Studii, II, 1949, 1, 144.

<sup>2</sup> O analogie foarte apropiată dela Kiskörtel, Arch. Ért. XL, 1930, 152, figura 99.

<sup>3</sup> K n o r r, 171 şi 172, fig. 141—144. Pl. XVI, a, f. 26 b.

<sup>4</sup> S t. K o v á c s, Dolg. IV, 1913, 265—389, (390—429), în deosebi figurile 9, 32, 54, 62, 74.

<sup>5</sup> L. c., fig. 9; 4, 62; 4, 8, 74; 6.

<sup>6</sup> L. c., fig. 74; 8, 12.

<sup>7</sup> L. c., fig. 54; 4, 12; 74; 2, 7, 9.

<sup>8</sup> L. c., fig. 62; 10.

<sup>9</sup> G. G o o s, Arch. d. Ver. f. sieb. Ldkde, XIII, 1876, 214.

<sup>10</sup> Descoperirea s'a făcut în apropierea locului „Teligrad”, situat lângă sat, pe prima terasă a Mureşului. Numele indică o aşezare fortificată din epoca slavă, careia îi aparţineau mormintele descoperite în malul Mureşului. Sondajele executate în 1948 pe Teligrad au avut un rezultat negativ, deoarece suprafaţa întreagă acoperită cu vîi a fost răvăşită cu ocazia plantării acestora. K. H. Studii, II, 1949, 144. Vasele slave dela „brodul” Mureşului lângă Blandiana ar putea să contribuie eventual şi la lămurirea mult discutatei probleme despre originea etnică a Brodniciilor.

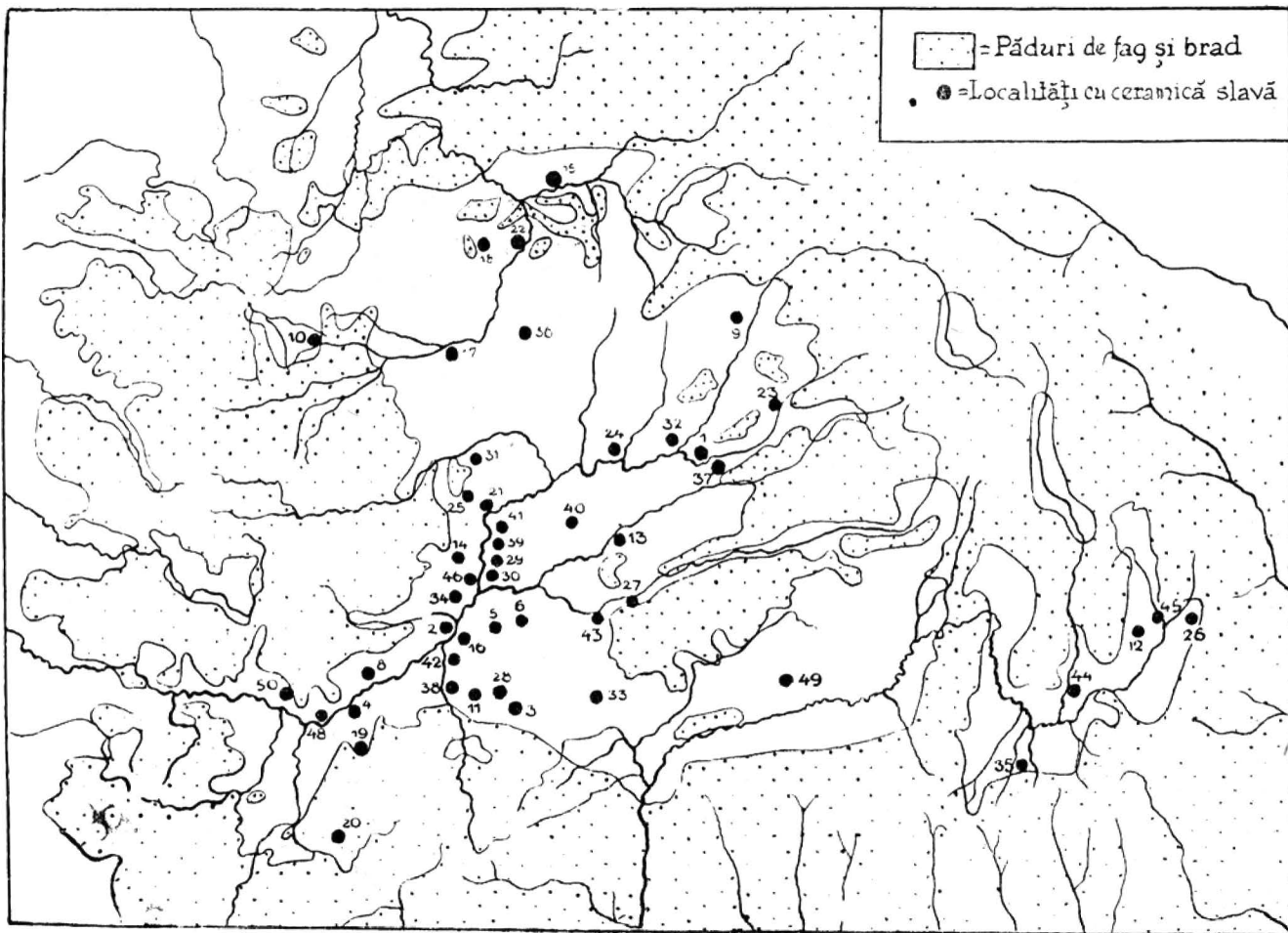
<sup>11</sup> De ex. T. H o r v á t h, Arch. Hung., XIX, 1935, 67 şi urm.



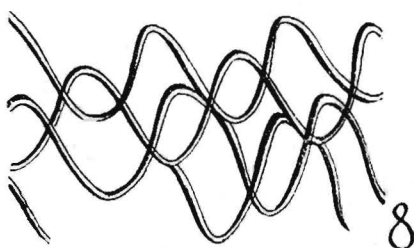
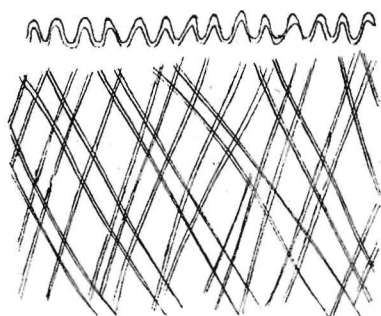
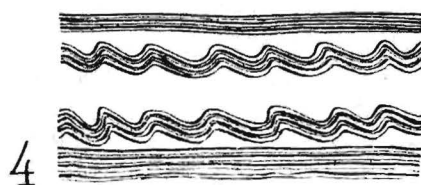


<sup>12</sup> M i j a t e v, p. 40 şi urm. şi fig. 21 şi 32; G. S c h w a n t e s, Beiträge zur Vor- und Frühgeschichte, Neumünster, 1936, 120, fig. 19.

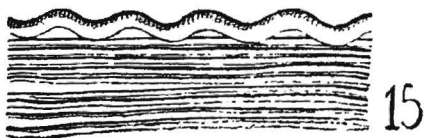




<sup>13</sup> K. H o r e d t, An. Inst. Stud. Clas., IV, 1941—1943, 471.




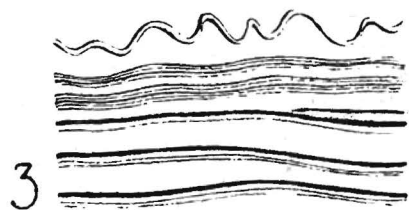
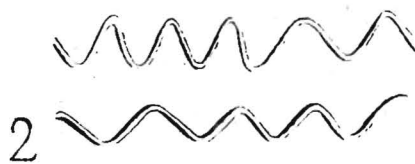
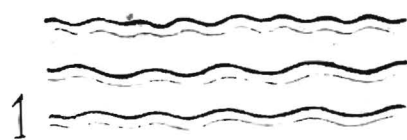


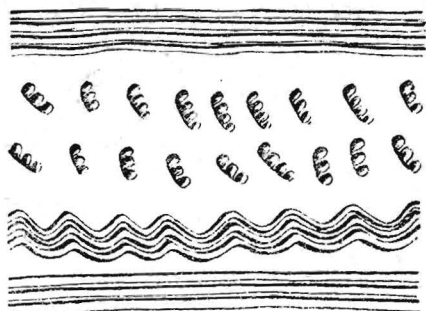
- <sup>14</sup> D. Csallány, *Dolg.*, XVI, 1940, 125—127 și pl. XIII; 2, 3 și XV, 1, 3.
- <sup>15</sup> Studii, II, 1949, 144. Studii și Cercetări de Istorie Veche, I, 1950, 126.
- <sup>16</sup> S. Kovács, *Közlemények*, II, 1942, 85—118.
- <sup>17</sup> *L. c.*, 87.
- <sup>18</sup> *L. c.*, 92.
- <sup>19</sup> M. Roska, *Dacia*, 1924, 289. G. S. Nicolaescu-Plopșor, *Dacia*, V—VI, 1935—1936, 70.
- <sup>20</sup> I. Bodrogi, *Az Erdélyi Múzeum-egyesület... hatodik vándorgyűlésének emléklönyve*, Cluj, 1913, 22 și 23, figura 2; 6 a.
- <sup>21</sup> Cf. și A. Orosz, *Ért. az Erd. Muz. Egyesület Orv. term. tud. szakosztályabol*, XXVI, 1901, 31.
- <sup>22</sup> J. Hercepei, *Erdélyi Múzeum*, XXXVIII, 1933, 47.
- <sup>23</sup> *Dacia*, II, 1925, 304—344.
- <sup>24</sup> *L. c.*, p. 336 și urm.
- <sup>25</sup> *L. c.*, 342, pl. XX; 8,9. Cf. I. Szendrei, *Ungarische kriegsgeschichtliche Denkmäler*, Budapest 1896, 74—76.
- <sup>26</sup> M. Roska, *Dolg.*, V, 1914, 125—187.
- <sup>27</sup> M. M. Studii, II, 1949, 113.
- <sup>28</sup> Roska, 225, Nr. 48.
- <sup>29</sup> D. și I. Berciu, *Apulum*, II, 1943—1945, 53—62.
- <sup>30</sup> J. Höllrigl, *Arch. Ért.*, XLIV, 1930, 154 și 146, figura 93; 39.
- <sup>31</sup> Fr. Schuster, *Programm d. ev. Untergymnasiums in Máhlbach 1866—1867*, Sibiu 1867, 6, 12, 14 Cf. și *L. c.*, 1865—1866, 54, Nr. 17, 18 și G. Goos, *Arch. d. Ver. f. sieb. Ldkde*, XIII, 1876, 334.
- <sup>32</sup> Schuster se gândește, fără să aibă la îndemână criterii mai precise, la aceeași datare în secolul IX—X.
- <sup>33</sup> K. Horedt, *An. Inst. Stud. Clas.*, IV, 1941—1943, 172 și urm. și pl. III, 9—12.
- <sup>34</sup> Germania, XXV, 1941, 124 și pl. XXI, 9.
- <sup>35</sup> Z. Székely, *Sepsiszentgyörgy története a házéphor végeig*, Sf. Gheorghe, 1948, 67 și urm. Studii și Cercetări de Istorie Veche, 1950, 128.
- <sup>36</sup> Roska, 247, Nr. 52.
- <sup>37</sup> M. Kimakowicz, *Korrbl. Ver. sieb. Ldkde*, XXX, 1907, 89—92.
- <sup>38</sup> Gy. László, *A hofoglalo Magyarok művészete Erdélyben*, Cluj, 1943, 3, Nota 3.
- <sup>39</sup> M. Roska, *A Torma Zsófia-gyűjtemeny*, Cluj, 1941, 4.
- <sup>40</sup> Roska, 43, Nr. 150.
- <sup>41</sup> Vezi Knorr, 1—3, 207 și urm.; Paulik, 13 și urm.
- <sup>42</sup> *Przeglad Archeologiczny*, VII, 1946—1947, rezumat, p. 7; Mijatov, p. 77.
- <sup>43</sup> Knorr, 14 și urm. și III, 15 figura 12 și pl. X a.
- <sup>44</sup> D. Popescu, *Studii*, II, 1949, p. 92.
- <sup>45</sup> Knorr, 120. Ribacov, p. 163 și urm.
- <sup>46</sup> Cf. Blandiana.
- <sup>47</sup> Din cetatea medievală deasupra Sibiului. Muzeul Brukenthal, Sibiu, Nr. inv. 13.806. Cf. *Anuarul Inst. Ist. Naț.*, VIII, 1939—1942, 315. Cristian, Muzeul Brukenthal, Sibiu, Nr. inv. 13.164. Pentru descoperiri asemănătoare vezi W. Horváth, *DFSO.*, II, 1942, p. 652.
- <sup>48</sup> Paulik, pl. XXX, Knorr, pl. IX.
- <sup>49</sup> Muz. Brukenthal, Sibiu, Nr. inv. 10.468, 10.469.
- <sup>50</sup> J. Höllrigl, *Arch. Ért.* XLVI, 1932—1933, p. 85 și urm.; 90.








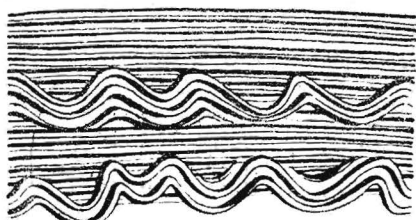





1




2



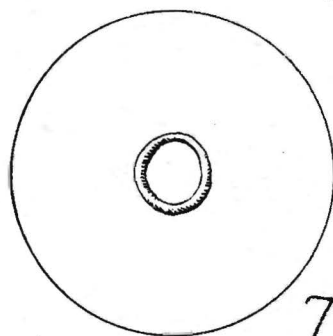
3



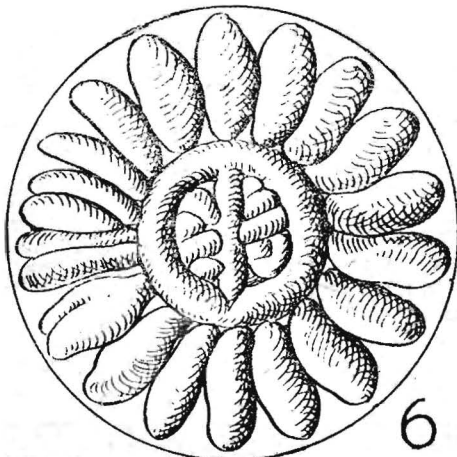
4



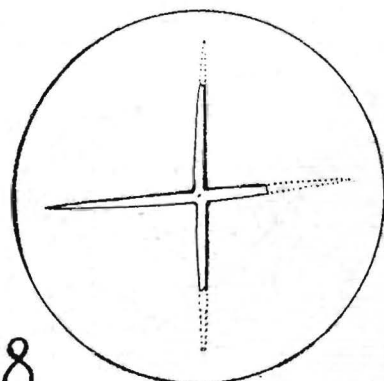
5



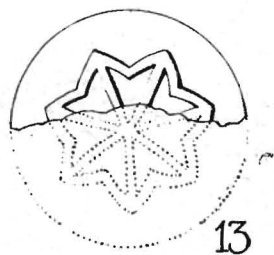
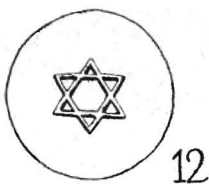
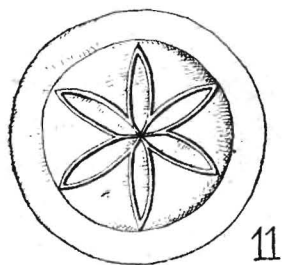
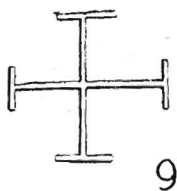
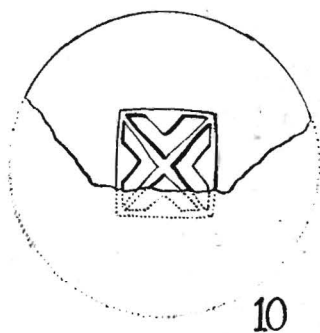
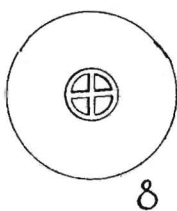
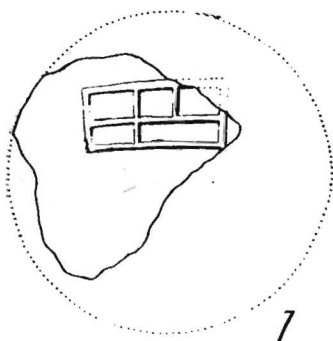
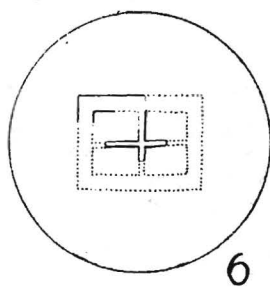
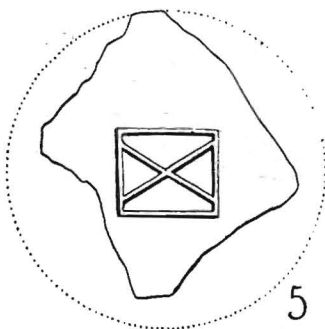
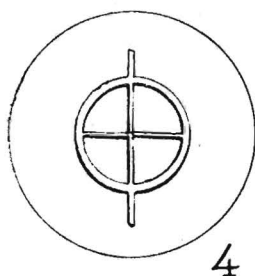

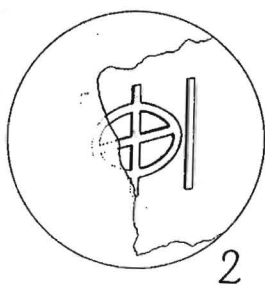
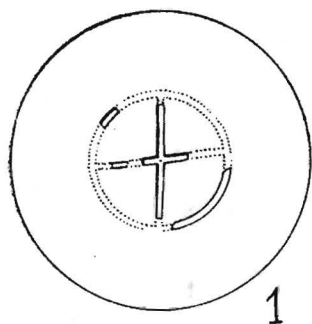
7



6

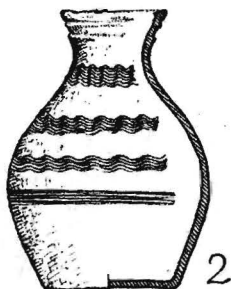


8

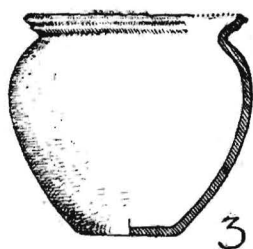




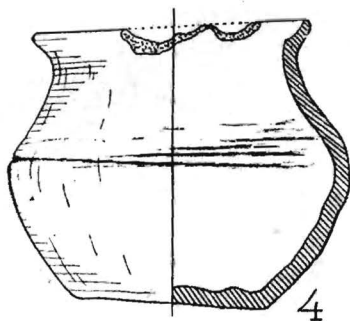
1



2



3



4



5



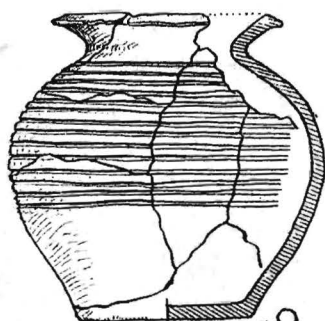
6



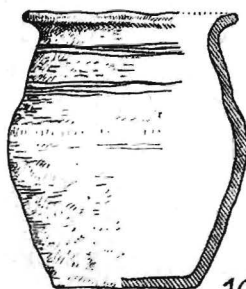
7



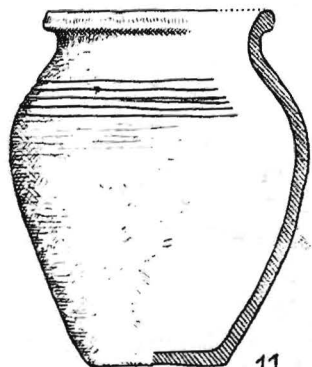
8



9



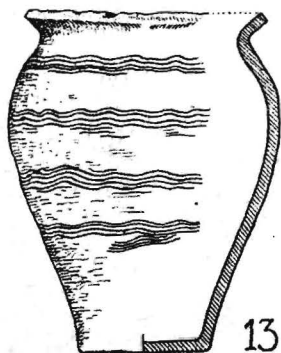
10



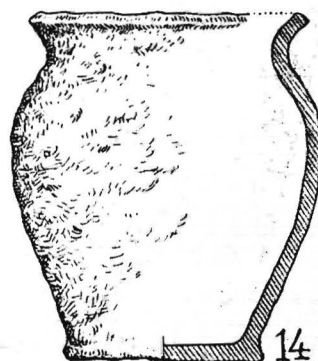
11



12

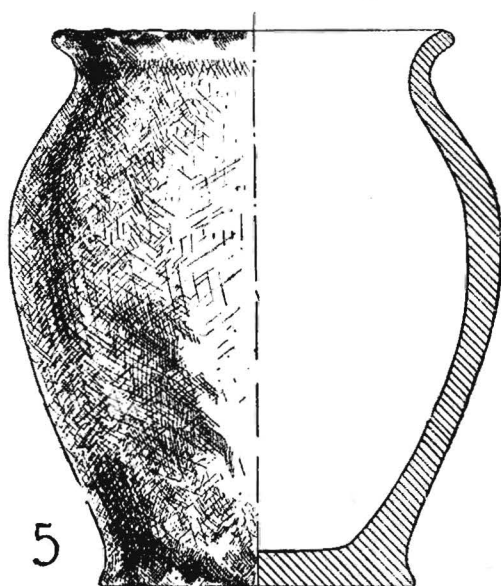
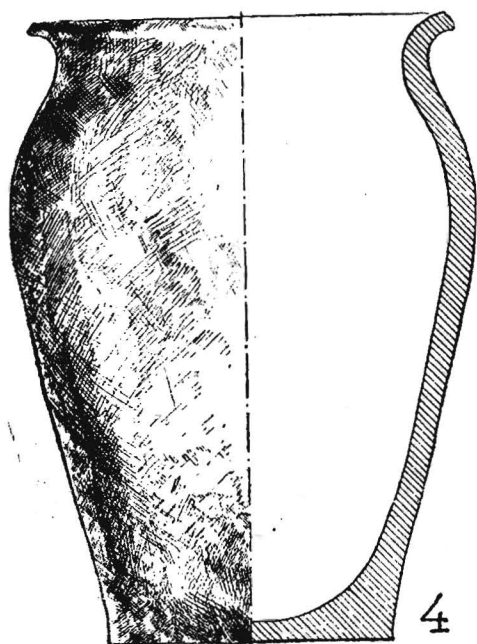
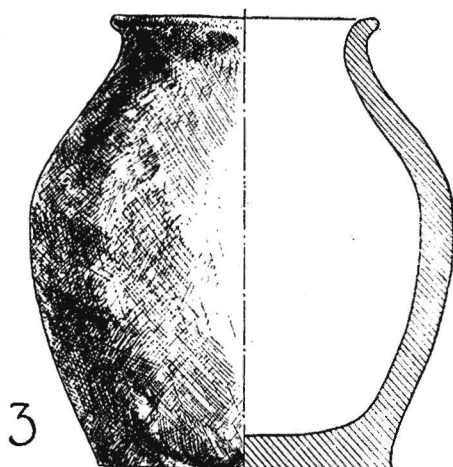
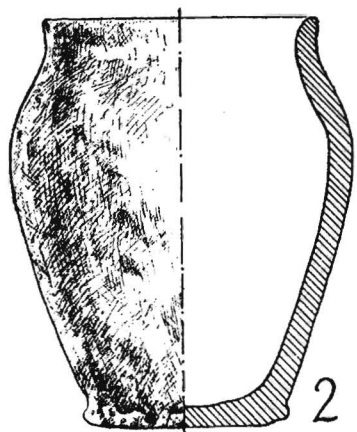
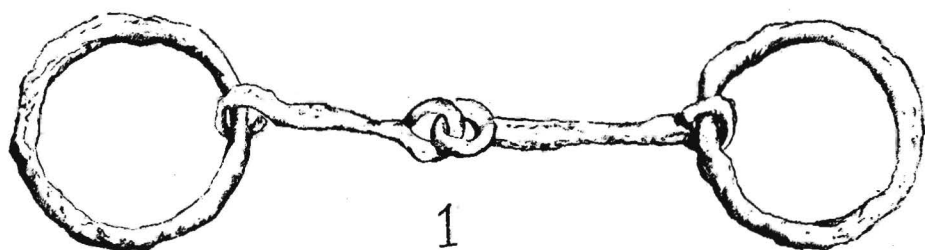


13



14







1




2



3



4



5



6



7



8



9




10



11




1



2




3



4



5



6



7



8




9



10



11




12



1



2



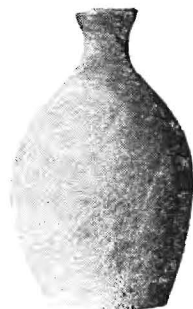
3



4



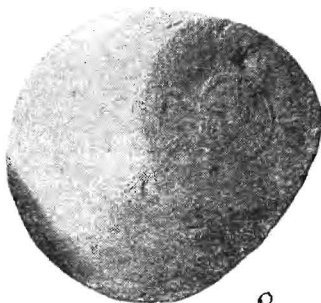
5




6



7



8



9




10

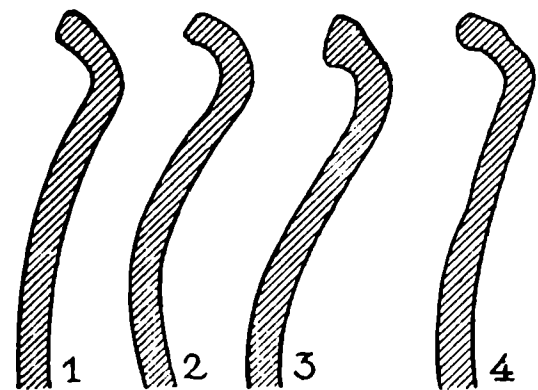


11

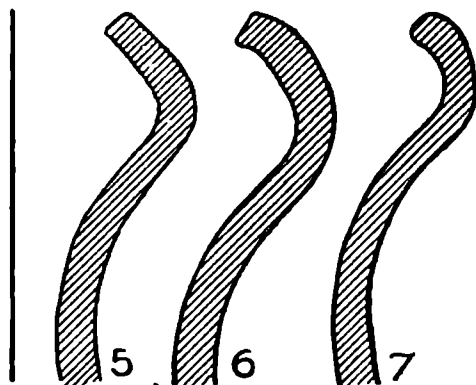


12






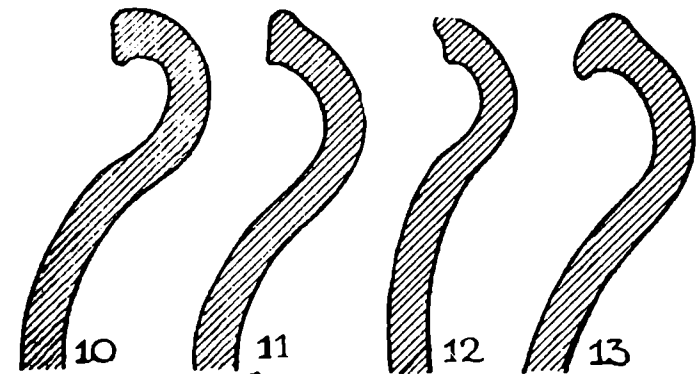
Sec. VII



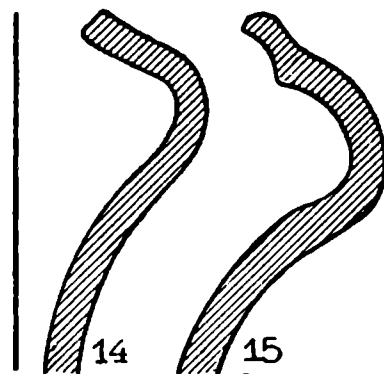
Sec. IX-X



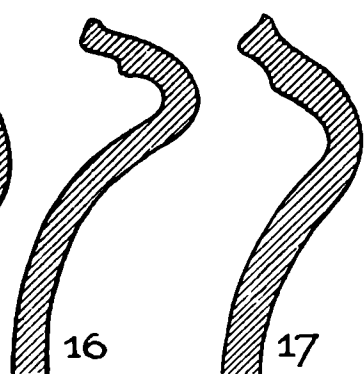
Sec. X




Sec. XI

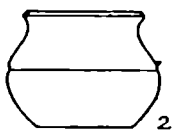


Sec. XII





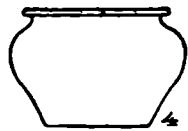
Sec. IX-X



2



3



4

Sec. XI



5

Sec. IX-X



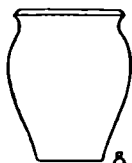
6

Sec. X




7

Sec. VII



8

Sec. VII



9

Sec. IX-X



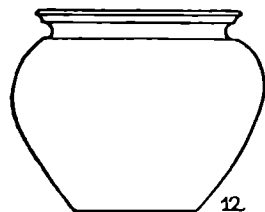
10

Sec. IX-X



11

Sec. IX-X



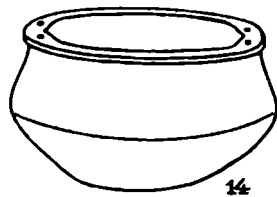
12

Sec. XII



13

Sec. XII



14

Sec. XI-XIII




15

Sec. IX-X



16


Sec. VII



17



18



19

# CERCETĂRI ȘI OBSERVAȚII ÎN LEGĂTURĂ CU VALURILE DIN DOBROGEA

DE

EUGEN COMȘA

În primăvara anului 1950 paralel cu cercetarea din punct de vedere arheologic a traseului Canalului Dunăre-Mare Neagră, am căutat să studiem și problema valurilor. Dintre cele trei valuri care străbat regiunea istmului dobrogean dela Cernavodă la Constanța, ne-am ocupat doar de două, și anume: de valul mare de pământ și de valul de piatră. Deși nu am avut timp suficient pentru a le parcurge în întregime dela Cernavodă la mare, am reușit totuși să vizităm, pe jos, porțiunea cuprinsă între locul numit Gura Ghermelelor și împrejurimile satului Valea Seacă (Omurcea).

Problemele mai importante, pe care le expunem, pe scurt, sunt următoarele:

- a) O nouă fază în folosirea valului mare de pământ.
- b) Descoperirea unor așezări omenești în vecinătatea valului de piatră contemporane cu el.
- c) Datarea ipotetică a valului de piatră în sec. XI-XII e.n.

\*

Valul mare de pământ începe de pe malul Dunării, puțin mai la Nord de Cetatea Pătului (castrul Nr. 1) și ajunge la mare spre Sud de orașul Constanța. În spatele lui, se află două feluri de castre, unele de dimensiuni mari și altele mai mici.

Încă din cursul cercetărilor pe care le-a efectuat Gr. Tocilescu, ajutat de P. Polonic, s'a observat că valul mare de pământ are două șanțuri:

Unul orientat în spre Nord.

Altul orientat către Sud.

În *Fouilles et recherches archéologiques en Roumanie*, Gr. Tocilescu afirma că înălțimea valului ar fi fost redusă, dacă el s'ar fi ridicat numai cu pământul scos dintr'un singur șanț; deci, explicația dată de el șanțului din spre Sud ar fi simplă: s'au săpat în același timp două șanțuri, iar în intervalul dintre ele s'a aruncat pământul, ridicându-se astfel valul mare de pământ<sup>1</sup>.

Mai târziu, cercetătorul german Carl Schuchhardt, bazându-se pe existența celor două feluri de castre de pe lângă valul mare de pământ, a fost de părere că ele reprezintă două faze deosebite în folosirea valului. Carl Schuchhardt credea că valul mare a fost ridicat în același timp cu castrele mari, cam în vremea împăratului Domițian, iar castrele mici au fost adăugate ceva mai târziu<sup>2</sup>.

Radu Vulpe, în *Histoire ancienne de la Dobroudja*, nu era de aceeași părere cu cercetătorii amintiți; el socotea că ambele tipuri de castre au fost ridicate aproape în același timp, aproximativ în epoca dintre domnia lui Teodosie I și Teodosie II, explicând micșorarea dimensiunii castrelor datorită numărului redus de trupe de care dispunea imperiul în acea vreme<sup>3</sup>.

În urma cercetărilor de suprafață, pe care le-am efectuat de-a-lungul valului mare de pământ, și pe baza profilului din câteva puncte ale valului, afirmăm, spre deosebire de cercetătorii enumerați, că șanțul din spre Sud a fost săpat într-o epocă mai târzie decât șanțul din spre Nord (fig. 1).

Cronologia relativă a diferitelor faze de folosire a valului mare de pământ ar fi după părerea noastră, următoarea:

Într-o epocă târzie romană (sfârșitul sec. IV și prima jumătate a sec. V e.n.) s'a săpat la început șanțul din spre Nord, iar cu pământul rezultat din săpare s'a ridicat, spre



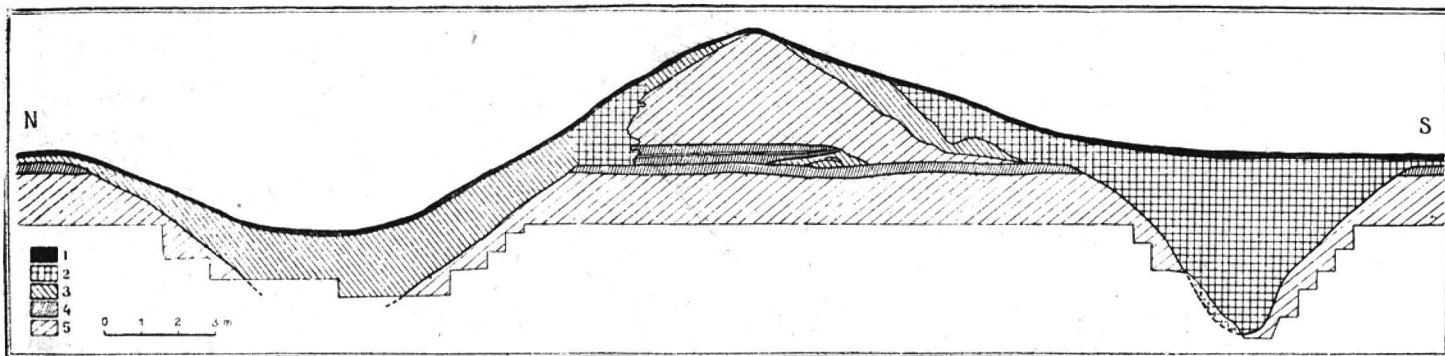


Fig. 1. — Secțiune prin valul mare de pământ și prin cele două șanțuri de lângă el.

1) Pământ vegetal recent; 2) Pământ de culoare cafenie cu pete galbene; 3) Pământ de culoare cafenie; 4) Pământ vegetal antic; 5) Lut.

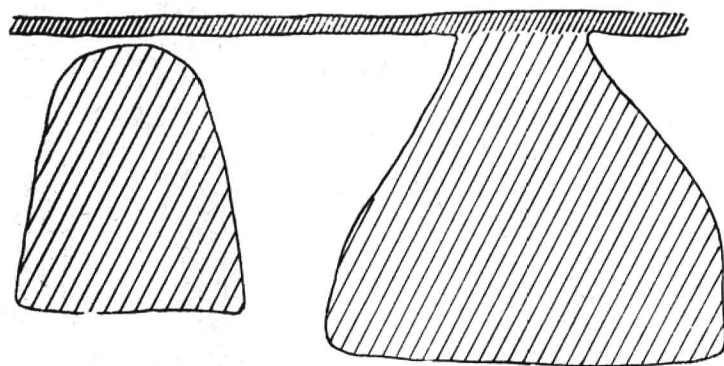


Fig. 2. — Gropi de gunoier.

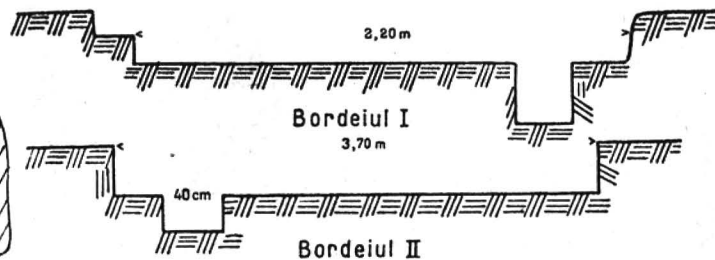


Fig. 3. — Gropi de bordeie din așezarea prefeudală de lângă Medgidia.

Sud de șanț, valul mare de pământ. În același timp, s'au înălțat și castelele de dimensiuni mari.

Pericolul care plana asupra acestei regiuni a Imperiului era atât de mare, încât s'a construit porțiunea strict necesară a valului, folosindu-se cât mai mult cu puțință avantajele terenului. Trecătorile în cuprinsul lui din această primă fază au fost puține la număr.

În cercetările făcute într'un număr destul de mare de caste mari, nu am găsit niciun fragment ceramic la suprafața terenului din interiorul lor.

Poporul migrator, care se stabilise în partea de Nord a Dobrogei, poporul împotriva căruia se ridicase valul, a fost mai puternic decât trupele imperiale aflate de-a-lungul valului și le-a respins către Sud, apoi ca să-și hotărânească teritoriul, s'a săpat spre Sud de val cel de al doilea șanț. Acesta ar reprezenta a doua fază a utilizării valului.

Șanțul de Sud a retezat capetele laturilor perpendiculare din spre val ale castelelor mari.

După o perioadă de timp, armata bizantină recucereste regiunea de Sud a Dobrogei și, din lipsă de trupe, se construiesc castele mici, care se păstrează cu toate cele patru laturi ale lor. Trebuie menționat faptul că în dreptul fiecărui castru există câte o trecătoare prin val. Probabil nu greșim socotind că aceste caste au fost ridicate într'o epocă mai liniștită, iar trecătorile din dreptul lor au servit ca să ușureze legăturile dintre Nordul și Sudul Dobrogei.

\* \* \*

Atât Gr. Tocilescu, cât și Carl Schuchhardt, în cercetările și studiile lor, au acordat o atenție deosebită numai fortificațiilor, interesându-se de orice turn, cât de mic ar fi fost el, fără a se interesa cătuși de puțin de cei care au construit valurile și de felul de vicață a acestor populații.

Nu ne-am mulțumit numai cu studierea castelelor, ci am vizitat și împrejurimile lor. În urma acestor cercetări, am ajuns la concluzia că aproape lângă fiecare dintre castele valului de piatră există resturile unor așezări omenești, contemporane cu acest val.

În general, aceste așezări ocupau locuri mai retrase în spatele valului, pe câte o pantă mai lină a dealurilor (de exemplu așezarea din apropierea castrului Nr. XVII, după numerotarea lui Gr. Tocilescu, este situată într'o vale ferită de vânturi).

Resturi de așezări omenești din epoca valului de piatră am găsit în preajma castrului Nr. VIII (în apropiere de gara Mircea Vodă), pe panta de Vest a văii Alibei în dreptul gării Remus Opreanu și în jurul castelelor XIII, XV, XVII și XX. Așezările sunt documentate prin numeroase pietre de calcar, care au servit diferitelor construcții omenești, de caracter civil, și dintr'o mare cantitate de fragmente ceramice răspândite la suprafața solului.

Să ne ocupăm ceva mai pe larg de una dintre aceste așezări.

Spre Răsărit de Medgidia, nu departe de castrul Nr. XIII, se construiesc o fabrică de ciment. Locul fiind ales pe o pantă, s'a simțit nevoia nivelării terenului. Cercetând săpăturile acestui șantier, am observat în malurile diferitelor sectoare o serie de gropi, dintre care unele sunt gropi de bordeie, iar altele au servit drept gropi de gunoiu.

Dintre cele câteva gropi de bordeie, am schițat și măsurat doar două (fig. 2).

Față de nivelul actual al terenului, fundul lor se află la o adâncime de 1,30 m.

Primul bordeiu, în secțiune, are o lungime de 2,20 m; este interesant de semnalat că săpătura s'a făcut prin acea parte a bordeiului în care era intrarea lui. În secțiune se păstrează două trepte.

Cel de al doilea bordeiu avea dimensiunile ceva mai mari, lungimea gropii lui fiind de 3,70 m. Din fundul ambelor bordeie pornește câte o groapă de dimensiuni mici, una dintre ele largă de 40 cm și adâncă de 25 cm. Nu putem ști la ce serveau aceste gropi (fig. 3).

Verificând malurile întregului șantier, am găsit secționată într'un alt sector o vatră din aceeași epocă cu bordeiele și cu valul de piatră. Vatra avea la bază un strat de pietre de câte 5—6 cm lungime. Peste stratul de pietre se făcea o lipitură feșuilă. Diametrul vatrei descrise era de 1,20 m.

Gropile de gunoiu au forma de sac, una este adâncă de 1,30 m, iar a doua de 1,40 m, ambele fiind pline cu cenușă de culoare cenușie.

Pentru datarea acestor așezări m'am folosit de ceramică.

Vasele sunt lucrate la roată, au formă de borcan, sunt din lut de culoare roșcată sau cenușie, cu pietricele în pastă. Marginile vaselor-borcan sunt subțiri și răsfărânte în afară (fig. 4).

Ornamentul caracteristic al ceramicii de acest tip constă în linii paralele, orizontale, pe corpul și pe umerii vaselor. Adeseori sub margine sunt șiruri de împunsături. Trebuie

să menționăm că ornamentul din benzi de linii în val este folosit rareori în ceramica pe care o descriem.

Intr'un singur caz, am găsit un fund de vas având un semn pe dânsul. Este vorba de un „y” dăltuit pe fund, după ce vasul a fost ars în cuptor.

Din multe puncte de vedere, ceramica pe care am prezentat-o mai sus în câteva cuvinte se aseamănă cu aceea descoperită în cursul săpăturilor arheologice dela Dinogetia, în ultimul strat de locuire; aparține deci tot sec. XI—XII e.n.




Fig. 4. — Fragmente ceramice descoperite în diferite castre din preajma valului de piatră.




Fig. 5. — Blocul de calcar pe care este dăltuită inscripția slavă, văzut de sus.

Valul de piatră a fost construit cel din urmă; el începe dela vechiul Axiopolis (în dreptul ostrovului Hinog) și se oprește pe malul Mării Negre, tot spre Sud de Constanța. Până în prezent, datarea lui a variat între începutul sec. IV și începutul sec. VI e.n.

Mihail Șuțu data valul de piatră în epoca lui Teodosie I (379—17 Ianuarie 395) <sup>1</sup>.

Gr. Tocilescu îl data în epoca lui Constantin cel Mare, deoarece îl considera contemporan cu zidăria cetății Axiopolis <sup>2</sup>; or, zidăria la care se referă acest învățat nu aparține sec. IV e.n., cum credea el, ci sec. VI e.n., și anume, epocii lui Justinian <sup>3</sup>.

Carl Schuchhardt îl plasa și el, tot prin sec. IV—V e.n. <sup>4</sup>.

Radu Vulpe a pus în legătură zidul nostru cu zidul construit în vremea lui Anastasius <sup>5</sup> și îl datează la începutul sec. VI <sup>6</sup>. El a făcut primul pas pe drumul cel bun.

Sub formă de ipoteză, facem cel de al doilea pas și propunem datarea valului de piatră în sec. XI—XII e.n.

Argumentele pe care le aducem în sprijinul acestei ipoteze sunt următoarele:

Încă în anul 1935, Sauciu Săveanu publică în revista *Analele Dobrogei* o parte dintre monumentele descoperite în temelile valului de piatră în apropiere de Pulas. Unul dintre aceste monumente servise în antichitate drept măsură de capacitate greco-romană: era un dimodion păstrat aproape întreg <sup>10</sup>.

După cum este redat pe fotografia din publicația amintită, monumentul nu are pe el nicio urmă de mortar. Bazându-ne pe forma literelor inscripției, măsura datează din a doua jumătate a sec. IV. Dacă s'ar fi găsit numai acest monument, el ar fi putut servi drept argument pentru datarea propusă de Șuțu, dar mai sunt și altele, găsite în același loc. Cel mai important este un capitel lucrat cu grijă, care are drept ornament principal o cruce creștină; monumentul nu poate data decât din sec. V—VI e.n. <sup>11</sup>, dar dela ridicarea edificiului din care a făcut parte capitelul și până la distrugerea aceleiași construcții au trecut, după toate probabilitățile, cel puțin câteva decenii.

Ultimul argument de natură epigrafică a fost descoperit cu prilejul cercetării castrului Nr. VIII de lângă gara Mircea Vodă; printre cele aproape 100 de blocuri de calcar care provin din temelile castrului, unul poartă pe el o inscripție slavă (fig. 5). Textul ei, tradus în românește, este următorul: „...pe Greci în anul 943 (adică 943 e.n.)... pe Dumitru...”

Blocul de calcar provenind din temelile castrului Nr. VIII de lângă valul de piatră, socotim că fortificația nu poate fi decât ulterioară anului în care a fost dăltuită inscripția slavă. Dar cine a putut ridica lanțul de fortificații pe care îl constituie valul de piatră? De sigur un stat bine organizat militarmente și acesta nu poate fi decât imperiul bizantin; or, asta înseamnă că mai câștigăm 30 de ani, căci bizantinii n'au recucerit Dobrogea sudică decât în vremea lui Ioan Zimisces, în urma luptelor împotriva lui Sviatoslav.

Pentru a se putea construi o astfel de fortificație trebuia timp, mijloace și mai ales mână de lucru, care nu putea fi oferită decât de neamurile aflate în migrație și de populația locală.

Un argument de altă natură este următorul:

Lângă niște cariere de piatră descoperite în cursul cercetărilor în apropiere de gara Dorobanțu, se află și așezarea civilă datată prin ceramică în sec. XI—XII. Cariera descoperită și adânciturile din coasta dealului au servit pentru extragerea pietrei necesare construirii valului de piatră. Blocurile de calcar din carieră sunt delimitate prin șanțulețe și au dimensiuni reduse, de 58 cm lungime și 43 cm lățime; ele corespund ca formă, mărime și timp cu cele descoperite de Gr. Florescu în carierele de piatră dela Cernavodă <sup>12</sup>.

Punând deci în legătură diferitele monumente amintite mai sus cu așezările civile și cu cariera de piatră, dateate prin ceramică, socotim că, până la noi cercetări, și mai ales până la noi săpături arheologice — care trebuie efectuate în cuprinsul diferitelor castru ale celor două valuri dobrogene — se poate menține datarea ipotetică a valului de piatră în sec. XI—XII e.n.

## NOTE

<sup>1</sup> Gr. Tocilescu, *Fouilles et recherches archéologiques en Roumanie*. Communiqués faites à l'Académie des Inscriptions et Belles Lettres de Paris, 1892—1899, București, 1900, p. 156.

<sup>2</sup> C. Schuchhardt, *Die sogenannten Trajanswälle in der Dobrudscha*. Berlin, 1918, p. 62 și urm.

<sup>3</sup> Radu Vulpe, *Histoire ancienne de la Dobroudja*. București, 1938, p. 373.

<sup>4</sup> Mihail C. Șuțu, *Valul lui Traian*. Revista pentru Istorie, Arheologie și Filologie, anul I, vol. II, București, 883, p. 179—181.

<sup>5</sup> Gr. Tocilescu, *op. cit.*, p. 182.

<sup>6</sup> Radu Vulpe, *op. cit.*, p. 366.

<sup>7</sup> C. Schuchhardt, *op. cit.*, p. 62 și urm.

<sup>8</sup> Anastasius a domnit dela 491 până la 1 Iulie 518.

<sup>9</sup> Radu Vulpe, *op. cit.*, p. 371.

<sup>10</sup> Teofil Sauciu Săveanu, *Un monument de măsură numit DIMODION din Muzeul din Constanța*. *Analele Dobrogei*, an. XVI, 1935, p. 149—154.

<sup>11</sup> Radu Vulpe, *Noutăți arheologice dobrogene*. *Analele Dobrogei*, an. XVI, 1935, p. 185—186.

<sup>12</sup> Gr. Florescu, *Cariera română dela Cernavoda*. *Analele Dobrogei*, an. XVII, 1936, p. 34 și urm.

L. A. ELNIȚCHI, *Cimerienii și cultura Cimeriană* (Vestnic Drevnei Istorii, Nr. 3, 1949, p. 14—27).

Problema Cimerienilor prezintă un interes deosebit pentru istoria veche a patriei noastre. Informațiile transmise de Herodot cu privire la acest popor și la raporturile lui cu Sciții au prilejuit interpretări în legătură cu dezvoltarea procesului istoric pe teritoriul patriei noastre în mileniul I î.e.n. Versiunile mai cunoscute și mai importante sunt cele formulate de V. Pârvan pe de o parte, iar pe de altă parte de Paul Reinecke. De altfel, acești doi învățați nu făceau nimic altceva decât să construiască pe o bază presupus documentată și aproape general acceptată. În adevăr, se socotea mai ales dela E. H. Minns și Max Ebert încoace că datele transmise în special de Herodot sunt destul de clare și de bine întemeiate pentru a dovedi existența Cimerienilor în stepele nord-pontice ca o populație premergătoare Sciților. Astfel, întreaga cultură materială prescitică din spațiul situat între Volga și Nistru era atribuită Cimerienilor. În plus, pornindu-se tot dela datele lui Herodot, puse în legătură cu cele referitoare la invazia Trerilor în Asia Mică, s'a ajuns să se postuleze o năvală cimeriană la Vest de Nistru, năvală care, în concepția lui Pârvan și a lui P. Reinecke, urmați în privința aceasta de o serie întreagă de alți învățați, afectase destul de profund populațiile din spațiul patriei noastre.

Sfârșitul epocii de bronz în acest spațiu era pus în legătură cu venirea Cimerienilor și cu cristalizarea unei noi forme de viață, care din punct de vedere arheologic se manifestă printr'un ansamblu de forme denumit traco-cimerian. În studiul la care ne referim, savantul sovietic Elnițchi atacă tocmai fundamentul documentar al acestei concepții.

El pornește dela constatarea că, deși datele transmise de Herodot păreau să dovedească existența istorică a Cimerienilor în Bosporul cimerian, totuși, soluția arheologică dată acestei situații nu este de loc satisfăcătoare. Elnițchi arată că

dacă prezența Sciților în spațiul stepelor pontice este atestată prin descoperiri arheologice, reprezentând o documentare bogată, perfect clară și în deplină concordanță cu afirmațiile anticilor, documentele arheologice se arătau ori insuficiente ori prea vagi, în ceea ce privește prezența Cimerienilor în aceleași regiunii. Elnițchi observă foarte just că încercarea lui Gorodțov de a reuni sub denumirea de cultură cimeriană în spațiul Niprului inferior și împrejurimi, materialele din ultima perioadă a epocii de bronz, nu putea constitui o soluție a problemei. Or, tocmai acest eșec al arheologiei, cum îl numește Elnițchi, de a identifica în mod sigur și satisfăcător cultura cimeriană, se explică, după el, prin faptul că datele istorico-geografice din textele literare antice, privind pe Cimerieni, nu au fost supuse unei analize critice. Aceasta este tocmai ceea ce își propune să facă învățatul sovietic în studiul despre care vorbim. El deosebește trei categorii de izvoare scrise, și anume: 1. Datele strict documentare din textele asiriene; 2. Narațiunile istorice grecești cu caracter în parte legendar; 3. Interpretări grecești cu nuanțe clar mitologice. Confruntând aceste trei categorii de informații privitoare la Cimerieni, Elnițchi ajunge la concluzii menite să pună pe baze cu totul noi problema Cimerienilor, cel puțin în ceea ce privește extensiunea vestică (spre Nipru și mai departe spre Vest) a Cimerienilor. Deși această reconsiderare a problemei este făcută de Elnițchi doar în linii mari și referindu-se numai la aspectele esențiale ale problemei, ea este totuși atât de bine documentată și dă rezultate atât de verosimile, încât credem că nu greșim, atunci când afirmăm că ea va avea o influență considerabilă asupra cercetărilor viitoare.

În primul rând, Elnițchi arată că știrile autentice și mai directe, pe care le avem cu privire la Cimerieni — și amintim că este vorba de știrile asiriene care încep pe vremea lui Sargon II (prima știre da-

tează exact din anul 714 î. e. n.) și se continuă sub urmașii săi Asarhadon și Asurbanipal din sec. VII î. e. n. — ne arată că Cimerienii nu pot fi localizați decât în regiunea subcaucazică în vremea năvălirii lor prin regatul Urartu către Asiria, pe de o parte, și către Asia Mică, pe de alta.

În ceea ce privește datele istorico-geografice grecești din a doua categorie, ele sunt mai puțin precise. Ceea ce este mai important însă, este faptul că în aceste date se pot distinge contaminări cu interpretări legendare, lăsând la o parte confuziile repetate între Cimerieni și Sciți, care se întâlnesc și în această categorie de informații, ca și, în parte, în relatările asiriene. De o deosebită importanță este analiza critică, la care Elnițchi supune cunoscutul pasaj din Herodot privind episodul conflictului dintre poporul cimerian și prinții lui pe malul Nistrului, precum și existența mormintelor acestor prinți, omorâți acolo de poporul cimerian. Elnițchi socotește această informație drept o legendă culturală sau etnologică și o explică prin presupunerea că numele Cimerienilor a fost legat de legenda privind necropola de pe malul Nistrului și pe baza unei asemănări fonetice de nume; adică, numele tribului sau al locului legat de legenda mormintelor de pe Nistru avea oarecare asemănare cu numele Cimerienilor. Aici, Elnițchi amintește numirile tribale sciției de plugar și agricultor, posibile de aceeași interpretare.

Pe de altă parte, faptul că Herodot citează ca o dovadă a existenței Cimerienilor în stepele nord-pontice, și datele toponimice bosporane care amintește numele Cimerienilor, arată lipsa unor informații precise în acest sens. În ceea ce privește argumentul dedus de istoricii contemporani din asocierea în textele grecești (*Imnul lui Callimah către Artemis* și faptele provenind din aceeași sursă relatate de Strabo) a Cimerienilor cu Trerii în expedițiile lor din Asia Mică, argumentul întemeiat pe originea balcanică a Trerilor și orientat în sensul unei pătrunderi a Cimerienilor în Asia Mică și din spre Vest, Elnițchi arată întâi că: textele asiriene nu lasă nicio îndoială asupra direcției de pătrundere a Cimerienilor, din spre Est (Caucaz) spre Vest, iar în al doilea rând că Trerii au fost socotiți un „popor cimerian” (Strabo) din cauză că se înfățișau Grecilor, ca și Cimerienii, ca un popor aspru și jefuitor și pentru că Trerii s-au întâlnit cu Cimerienii în Asia Mică, fiecare venind însă din altă direcție.

De un interes deosebit este analiza critică pe care o face Elnițchi celei de a treia categorii de izvoare antice privi-

toare la Cimerieni, anume aceea care își trage originea din interpretări mitice. Interesul pe care îl prezintă această parte din analiza lui Elnițchi constă în faptul că ea elimină tocmai acele date documentare privind pe Cimerieni, care erau socotite ca atestând în mod neîndoios existența Cimerienilor într-o anumită epocă în Bosporul cimerian, adică în Crimeea. Este vorba de elementele toponimice cunoscute de Herodot și apoi de Ptolemeu și care vorbesc despre o serie întreagă de puncte din Bosporul cimerian care aveau încă de pe vremea lui Herodot nume menționând în mod direct pe Cimerieni. Elnițchi pune aceste denumiri în legătură cu combinațiile făcute de tradiția ioniană privind marginea lumii, intrarea către lumea subpământeană a morților, localizată la marginea oceanului, acolo unde această tradiție mitologică situa o serie de popoare mitice, printre care figuiau și Cimerienii, confundați pe bază de asonanță cu numele Cerberului, păzitorul intrării în împărăția subterană. În afară de aceasta, Cimerienii fiind un popor nordic în raport cu Grecii, ei se aflau, în mod natural, la limita lumii. Punctul de plecare al implicării Cimerienilor în viziunile mitice grecești cu privire la Nordul îndepărtat, conceput ca limită între regatul celor vii și regatul morților, se găsește în cântul al XI-lea din *Odiseea*, *Nekia*, care povestește peregrinările lui Odisseu în împărăția morților. De sigur că la extremitatea nordică a lumii, după cum consemnează *scholiile* la Homer, era normal să se situeze poporul numit Kerberioi, sau cel numit Cheimerioi (oamenii iernii) și asemănarea dintre aceste nume și Cimerieni a dus la confuzia cu Cimerienii istorici.

Nu mai amintim confuziile făcute în legătură cu aceeași *Nekia* a lui Odisseus, cu Cimbrii și cu plasarea Cimerienilor înspre Marea Nordului, prin Jutlanda. Elnițchi subliniază încercările de combinație între versiunile istorice și mitologice-cosmografice cunoscute de Greci. Localizarea Cimerienilor, pe linia combinației mitologice și cosmografice ca și marginea lumii la Oceanul de Nord, în Crimeea (Bosporul „cimerian”) este pusă de el în legătură cu concepția greacă, după care marile fluvii erau legate prin izvoarele lor de ocean; or, în regiunea nord-pontică avem marile fluvii Fasis, Tanais și Istros care puteau solicita imaginația Grecilor. În afară de aceasta, mitul Argonauților a influențat și el, prin localizarea lui în această regiune, nașterea combinației dintre Cimerienii istorici și regiunea dela limita nordică a Pontului Euxin.

„Numirile geografice conținând numele

*Oimerienilor aparțin.... Grecilor și au apărut în urma elaborării gândirii lor mitologico-geografice. Bosporul cimerian, Kimerida, Kimerik, precum și valul cimerian și valurile cimeriene menționate de Herodot, au fost numite de Greci, de aceiași Greci și pentru aceleași considerațiuni ca și aceea care situează Kiteul — patria mitologică a vrăjitoarei Medeea — pe țărmul peninsulei Cherci". Așa dar, nu este vorba de elemente toponimice preluate de Greci dela populația autohtonă întâlnită în regiunea respectivă, ci de numiri date de Grecii înșiși pe baza concepțiilor lor mitologico-cosmografice. Grecii nu au putut întâlni în aceste regiuni pe Cimerieni, deoarece ei nu existau acolo și tradiția istorică directă li situează doar în Transcaucazia și în Asia Mică. Elnițchi documentează acest lucru bazându-se și pe faptul că tradiția plastică, destul de săracă, a Grecilor cu privire la Cimerieni li înfățișează sub un aspect identic celui al Sciților, așa precum Callimah li numește „mulțitori de iepe", epitet pe care Homer îl dă Sciților. „Prin urmare, denumirile geografice date de Greci unor puncte din Bospor sunt bazate nu pe faptul că în aceste locuri la venirea Grecilor locuiau Cimerienii istorici, ci pe faptul că aceste locuri se asociiau în miturile ionice cu reprezentările lor despre lumea subterană, de dincolo de morții, jantezia Grecilor populând locurile unde acea lume începea, cu poporul fabulos al Cimerienilor, care popula întinderile nordice". „Astfel, ca rezultat al examinării datelor istorice și mitologice despre Cimerieni, se cuvine să recunoaștem că răspândirea numelui lor asupra teritoriului ocupat de triburile scitice (și tracice) s'a produs din cauza influenței concepțiilor mitologico-geografice cuprinse în poezia epică și în diferite legende de cult, asupra geografiei istorice. Un rol însemnat a avut în această privință, cum arată povestirea lui Herodot, și toponimia bosporană care a luat naștere sub influența aceleiași legende și povestiri mitologico-cosmografice".*

Lichidând, în felul acesta, cu tradiția greacă asupra localizării Cimerienilor în stepele dela Nordul Mării Negre, Elnițchi reduce spațiul original al Cimerienilor, pe bază de informații istorice precise — în primul rând a izvoarelor asiriene — la regiunile din Nordul Caucazului și, probabil, și la stepele din imediata vecinătate a acestui Caucaz de Nord. Acolo s'au întâlnit Sciții cu Cimerienii. Pe baza acestei reconsiderări a tradiției literare antice și a concluziunilor pe care ea le impune, Elnițchi este în măsură să indice și soluția arheologică a problemei cimeriene. Această soluție constă în identifi-

carea culturii materiale dela începutul epocii de fier, de caracter caucazian, denumită Koban, cu cultura materială a Cimerienilor istorici. Cultura Koban corespunde în timp cu epoca prezenței istorice a Cimerienilor în regiunea respectivă.

Însă Elnițchi merge și mai departe. El semnalează și o latură a tradiției grecești mai târziu, care sprijină interpretarea sa. Dionis Periegetul, din sec. II e.n., consemnează și o tradiție care localizează, în mod indirect dar precis, pe Cimerieni în Nordul Caucazului.

Acestea sunt pe scurt liniile principale ale demonstrației lui Elnițchi. Rămâne ca să încercăm în câteva cuvinte să vedem care sunt implicațiile și consecințele acestei noi poziții cu privire la problema cimeriană, pe care o socotim, în ideile ei generale, justificată științific. Prima consecință importantă a acestei concepții, pe care Elnițchi nu o formulează însă, ni se pare a fi aceea că se pune din nou problema populației prescitică a stepelor nord-pontice, care era socotită până acum drept rezolvată prin ipoteza cimeriană.

Ne întrebăm dacă nu cumva trebuie să punem acum problema în sensul că Sciții nu mai pot fi priviți ca o populație intrusivă în această regiune, care să fi dislocat de aici pe Cimerieni, deoarece se arată că acești Cimerieni nu au existat în regiunea respectivă. Trebuie să concludem de aici că Sciții erau autohtoni în stepele nord-pontice? O a doua consecință importantă este aceea că nu se mai poate vorbi despre o invazie cimeriană în regiunile dela Vest de Nistru. Intregul nostru fel de a gândi asupra evenimentelor petrecute între anii 1000—600 î. e. n. în Europa răsăriteană și centrală trebuie restructurat. Nu putem contesta că, în felul acesta, dispar o serie întreagă de nedumeriri, pe care ipoteza cimeriană le menținea în interpretările încercate.

Pe de altă parte, trebuie subliniat faptul că identificarea Cimerienilor cu cultura Koban a fost făcută mai demult și ea a fost susținută mai cu seamă de către Franz Hantzar. Legăturile care există, și care se pot documenta arheologic, între cultura Koban și anumite manifestări din prima epocă de fier din Europa centrală și est-centrală, legături interpretate până acum în funcțiune de ipoteza invaziei cimeriene, vor trebui explicate pe altă cale. Este vorba de legături datând în mod precis din epoca prescitică. Din unele formulări ale lui Elnițchi, s'ar putea înțelege că el admite prezența unei populații tracice în regiunile nord-pontice, înainte de pătrunderea Sciților în acel spațiu. În ceea ce ne privește, socotim că acest fel de a



vedea lucrurile explică în modul cel mai plauzibil datele arheologice cu caracter destul de complex, pe care le avem din acea vreme. Nu este exclus ca situația astfel modificată să aibă o importanță nebănuită până acum, pentru problema etnogenezei Traçilor. Oricum s'ar rezolva însă toate aceste probleme, pentru moment trebuie să subliniem caracterul profund și revoluționar al tezelor documentate de Elinițchi și modul convingător în care el a reușit să le demonstreze. Una din problemele cele mai complicate, mai obscure și mai des-

bătute, privind protoistoria regiunilor dintre Don și Dunărea mijlocie, este îndrumată în acest fel către o considerare realist-istorică și epurată cu acest prilej de confuziile introduse în tratarea ei contemporană prin datele pseudoistorice transmise mai ales de Herodot, care a amestecat în relatările sale fapte verificabile științific, cu viziuni și interpretări mitologice, caracteristice orientării spirituale a Grecilor din epoca dintre sec. VIII și V î.e.n.

I. Nestor

Academician V. V. STRUVE, *Dareios I și Sciții dela Marea Neagră* (Vestnic Drevnei Istori, Nr. 4. 1949, p. 15—28).

Articolul Acad. V. V. Struve intitulat *Dareios I și Sciții dela Marea Neagră* are o triplă însemnătate: restabilește cu exactitate raporturile între Dareios I și Sciții dela Marea Neagră, infirmând tezele savanților burghezi asupra unei preinse dependente a acestor Sciți față de imperiul persan; aduce lămuriri de ordin epigrafic extrem de importante, și, în sfârșit, fapt care ne privește direct, susține veracitatea absolută a datelor herodoteice privitoare la expediția persană în ținuturile Mării Negre.

Academicianul Struve, care este unul dintre cei mai buni orientaliști actuali, a întreprins cercetarea din articolul la care ne referim, pentru a infirma presupunerea repetată în cursul ultimilor zece ani în periodicele americane și occidentale asupra unei dependențe directe a Sciților dela Marea Neagră față de Marile Rege. Printre cercetătorii burghezi care susțineau această teză, Struve enumeră pe Junge, Hinz, Weissbach, Kent și Cameron, ultimii doi fiind cei mai recenți.

Teza subjugării Sciților din Nordul Mării Negre de către Persi se bazează în întregime numai pe izvoare epigrafice și este în directă contradicție cu relatările lui Herodot, povestitorul înfrângerii persane. Ea reprezintă, după cum subliniază autorul articolului, o tentativă fătășă de falsificare a istoriei U.R.S.S. Restabilirea adevărului istoric în legătură cu afirmația menționată mai sus constituie primul obiectiv al strânsei discuții epigrafice, care ocupă cea mai mare parte a articolului. Implicit, acest adevăr aruncă o lumină vie și asupra propriului nostru teritoriu.

Studiile făcute în ultimul timp în Uniunea Sovietică asupra lui Herodot, printre care și câteva articole anterioare ale lui Struve însuși, sunt de acord pentru a

susține că Herodot a fost și rămâne un izvor prețios al istoriei Răsăritului pentru sec. VII—V. Autenticitatea celor relatate de Herodot asupra expediției scitice a lui Dareios I este confirmată și prin faptul că, astăzi, toți orientaliștii sunt de acord că expediția împotriva Sciților—menționată în rândul V al inscripției dela Behistan, care datează din primul sau al doilea an al domniei lui Dareios (521—520 î.e.n.),—nu are nicio legătură cu expediția povestită de Herodot. Istoricilor burghezi, care au susținut totuși că ținuturile scitice dela Nordul Mării Negre au fost dependente de Dareios, le mai rămâne posibilitatea să presupună că Marile Rege a trimis o a doua expediție în ținuturile scitice, anume aceea condusă de satrapul Capadociei, Arairiromnes, pe litoralul Mării Negre. Dar această expediție, relatată de Ktesias, în cursul căreia Marsagetes, fratele regelui scit Skifarbos a fost luat prizonier, precede marea expediție a lui Dareios în ținuturile scitice, fapt confirmat de însuși Ktesias.

În realitate, informația lui Ktesias se compune din elemente hibride, menite să stărnească numai confuzie. Ktesias, care trăiește la începutul sec. IV, nu face altceva în „*tendința sa nelimitată de a completa sau rectifica pe Herodot*”, (cuvintele sunt ale lui Struve) decât să urmeze un izvor persan contemporan, carlăudă expediția victorioasă a lui Dareios din primul an al domniei sale, nu împotriva Sciților din Nordul Mării Negre, ci a *Sukilor* sau *Sciților Massageti*, locuitori ai ținutului cuprins între Marea Caspică și lacul Aral. Aceași expediție este menționată și de către inscripția dela Behistan. Numele lui Marsagetes sugerează prototipul numelui etnic de „massaget”. Iată cum

poate fi înlăturată cu ușurință teza lui Weissbach, al cărei izvor istoric este reprezentat de Ktesias. Această înfirmare este cu atât mai verosimilă, dacă ne gândim la imposibilitatea faptului ca Herodot, la sfârșitul sec. V să nu fi cunoscut o a doua expediție victorioasă a lui Dareios contra Sciților dela Marea Neagră.

Examinarea atentă de către Struve a izvoarelor epigrafice duce la aceeași înfirmare. Cercetătorii înclinați să susțină ca Weissbach și Kent că Sciții dela Nordul Mării Negre au făcut parte, la un moment dat, din lista popoarelor enumerate de Dareios în cuceririle sale, se bazează pe cuvintele *saka tyai(y pa)radraya* = *Sciții de dincolo de mare*, care apar în ultima dintre cele patru inscripții fundamentale ale lui Dareios, și anume, inscripția dela Naks-i-Rustem. În special iranistul american Kent, care prezintă argumentarea cea mai completă în această privință, nu ține seama de faptul că Sciții europeni n'au participat la marea expediție a lui Xerxes împotriva Greciei, deși din armata persană făceau parte contingentele tuturor popoarelor care plăteau tribut Marelui Rege.

Analiza următoare, care demonstrează faptul că „Sciții care trăiesc peste mare” nu puteau fi originari de pe litoralul Mării Negre, se bazează pe cele cinci mari inscripții persane din sec. VI și V: 1. Inscripția dela Behistan (1, 14, 17) care datează din primii ani ai domniei lui Dareios. 2. Inscripția dela Persepolis e (10—18) destul de timpurie, înainte de 517. 3. Inscripția dela Susa e (21—36) după 517. 4. Inscripția dela Naks-i-Rustem, dela sfârșitul domniei lui Dareios. 5. Inscripția despre Daere (demoni) aparținând lui Xerxes.

Kent, care s'a ocupat de enumerarea posesiunilor Marelui Rege, a înșirat aceste posesiuni în ordine cronologică, trăgând concluzia că Dareios și-a întins la un moment dat stăpânirea sa asupra Sciților dela Marea Neagră; el face această afirmație bazându-se pe criteriul geografic. Struve arată printr-o argumentare strânsă că, în realitate, nu criteriul geografic a stat la baza acestei enumerări, ci *momentul istoric*. Struve demonstrează că litoralul european al Hellespontului și al Propontidei, locuit de populații traco-hellenizate, apar în lista dela Persepolis și nu în cea dela Naks-i-Rustem. Aceste ținuturi au fost cucerite cu câțiva ani înaintea marii expediții din 515 împotriva Sciților dela Marea Neagră și cea mai bună dovadă în acest sens este faptul că Miltiades, guver-

natorul Chersonesului tracic l-a însoțit pe Dareios în timpul marii expediții, recunoscându-i deci supremația. Herodot nu relatează nimic despre lupta cetăților grecești și a triburilor tracice de pe litoralul Mării Negre, dar menționează totuși că Tracii dela Salmidessos și cei care locuiau ceva mai spre Nord, la Apollonia și Messembria și se numeau Kirmiani și Nipsai, s'au predat lui Dareios fără luptă. Singuri Geții „dintre Traci cei mai viteji și mai iubitori de dreptate” s'au opus, și au fost învinși în cele din urmă.

Așa dar, Struve datează înainte de 515 cucerirea litoralului Hellespontului și a Propontidei până în regiunile Dobrogei — fapt demn de reținut pentru istoria veche a propriei noastre Patrii — și o explică prin dorința Marelui Rege de a deține cheia drumului comercial care unește cetățile-state grecești cu litoralul Mării Negre. Această stăpânire, care a fost extrem de importantă pentru imperiul persan, n'a fost totuși niciodată fermă. Ea reprezintă însă un moment istoric precizat în inscripția dela Persepolis, în timp ce marea expediție din 515, până în regiunile fluviului Volga, nu este nicăieri pomenită.

Intr-o strânsă argumentare epigrafică. Struve demonstrează — bazându-se tot pe momentul istoric — că „*Sciții de dincolo de mare*”, menționați în inscripția dela Naks-i-Rustem, nu pot fi decât tot Sciți asiatici, învinși într-o serie de expediții persane purtate împotriva lor, și li identifică cu *Dakti* (Dai), popor din Asia Centrală, locuind la Nord de lacul Aral. Struve face această identificare studiind amănunțit pe Herodot, care dă lista satraپیوں persane și inscripția despre Daeye a lui Xerxes — unde enumerarea satraپیوں corespunde întocmai celei dela Naks-i-Rustem. Locul ocupat de „*Sciții de dincolo de mare*” din ultima inscripție a lui Dareios este ocupat de populația sciță asiatică, Daii în ordinea enumerării făcută de Xerxes.

Faptul că marea expediție persană din 515 nu este menționată nicăieri în inscripțiile oficiale persane, înseamnă că tradiția de curte a lui Dareios și Marelui Rege însuși au trebuit să recunoască nereușita expediției în ținuturile nordice ale Mării Negre. Iată cum, prin acest articol ce cuprinde o discuție epigrafică de valoare deosebită, Acad. Struve a aruncat o lumină vie asupra uneia din paginile istoriei vechi a U.R.S.S. denaturată de istoriografia burgheză.

A. Piatkowski

PLINIUS CEL TÂNĂR, *scrisori și panegiricul către împăratul Traian*, Traducere de M. E. Sergheenco, A. I. Dovatur și V. S. Socolov. Academia de Științe a U. R. S. S., Moscova, 1950, p. 577, 8 ilustr., 24 ruble (375 lei).

În condiții tehnice excepționale, se publică opera integrală a lui Plinius cel Tânăr în traducere rusă. Într-o scurtă postfață intitulată: *Din partea redacției* (p. 459—462), Acad. I. I. Tolstoi arată că, deși Plinius aparține clasei posedante, opera sa are totuși o mare importanță istorică pentru cunoașterea epocii. Materialul este întins și variat, se văd forțele în lupta de clasă, cultura materială, felul de viață. În corespondență se reflectă interesele intelectuale și gusturile estetice ale lui Plinius și ale oamenilor din cercul său. Panegiricul prezintă de asemenea un mare interes istoric. Unele fapte întâlnite aici sunt astăzi singurul izvor care poate fi folosit pentru cunoașterea epocii. În el se oglindește, în mod limpede, poziția de

clasă a vârfurilor sociale romane din acel timp și programul lor politic.

La p. 463—467, M. E. Sergheenco semnează o scurtă expunere a vicii și activității lui Plinius, arătând diferitele aspecte ale corespondenței. Cuprinsul ei se desprinde din viața reală, problemele sunt variate, se văd interesele societății, familia, economia, felul de judecată, despotismul împăratului, greutatea începuturilor colonatului. Urmează o mică expunere despre *Panegiric*, scrisă de V. S. Socolov (p. 468—472), note la traducerea rusă (p. 473—500) și un indice de nume proprii (p. 551—577). Cartea face o impresie excelentă și dovedește atenția și interesul cu se arată literaturii latine în U.R.S.S.

H. Mihăescu

V. F. HAIDUCHEVICI, *Regatul Bosporului*, Moscova-Leningrad, Academia de Științe a U.R.S.S., 1949, p. 622, 85 ilustr., 6 tabele, 2 hărți, 30 ruble (430 lei).

Coloniile grecești din Bosporul cimerian (azi strămoșii Cherci) cu orașele Panticapaeum, Phanagoria, Theodosia și altele 22 de localități, alcătuiau în antichitate un stat independent, cuprinzând Crimeea de răsărit, peninsula Taman, precum și părți din ținutul Cubanului, al țărmului de răsărit al mării de Azov și al raionului Donului inferior. Acest stat s'a menținut aproape un mileniu (din sec. VI î. e. n. până în sec. IV e. n.) și a înglobat în afara Grecilor, triburi scite, sarmate, sinde și meote. Autorul a luat parte activă la săpături timp de mai mulți ani și se bazează mai cu seamă pe rezultatele acestor săpături. Trebuie să adăugăm însă că, în lucrarea de față, el strânge la un loc toate datele în legătură cu subiectul, analizează în mod critic cercetările predecesorilor săi, se servește de datele epigrafice, numismatice și literare, precum și de informații comparative din domeniul istoriei generale vechi. El reușește astfel să realizeze o expunere excepțional de bogată și de competentă, aducând o contribuție valoroasă nu numai la cunoașterea istoriei vechi a U.R.S.S., ci și la lămurirea multor probleme în legătură cu istoria veche a R.P.R. și a întregului domeniu mediteranean.

În prefață (p. 1—6), sunt discutate câteva chestiuni principale. Coloniile grecești întregii, chiar dela început, relații strânse cu triburile autohtone. Schimbul

comercial este activ. La apariția primelor colonii grecești, triburile locale se află pe o treaptă de dezvoltare destul de înaltă și posedă o cultură proprie. Contactul cu Grecii grăbește procesul de descompunere a orânduirii comunei primitive și contribuie la diferențierea socială și la formarea claselor. În sec. III—II î. e. n., apare un stat scit care devine un rival de temut pentru orașele de pe coastă. Dar conflictul este evitat datorită faptului că noua clasă stăpânitoare scită are tot interesul să mențină schimbul comercial cu Grecii și nu dorește distrugerea lor.

Cap. I (p. 7—25) se ocupă de colonizarea greacă a țărmului de Nord a Mării Negre. Primele colonii apar în sec. VII î. e. n. În sec. VI și V, colonizarea cuprinde tot țărmul, dela vărsarea Nistrului până la Novorosiisk. Ea nu este un fapt întâmplător, ci „...una din aparițiile cele mai de seamă ale dezvoltării istorice din Grecia veche” (p. 8). Cauzele colonizărilor sunt de natură economică și socială. Coloniile sunt, în primul rând, piețe de desfacere pentru produsele, să zicem așa, industriale. În schimbul lor, se aduc cereale și sclavi. Poate că nu este o întâmplare faptul că numai orașele „industriale” au fondat colonii, de pildă Miletul, Atena, Corintul, Chalkis. Al doilea motiv este dorința de a face agricultură, adică nevoia de a poseda pământ de cultură. Multe din colonii au un caracter ex-

clusiv agrar, ceea ce înseamnă că „în patrie” există o populație „de prisos” care nu are mijloace suficiente pentru a se putea hrăni. Acest prisos de populație este provocat de creșterea sclavajului: „*Creșterea sclavajului în orașele-state grecești în proces de formare, ruina masse importante de mici producători care nu puteau concura totdeauna cu atelierile sclavagiste și cu moștile. Un număr însemnat de mici producători era silit, sau să se transforme în sclavi din cauza datoriilor, sau să umple rândurile sărăcimii dela orașe, sau să caute o modalitate de a-și întrebuința munca și aptitudinile undeva departe de patrie*” (p. 13). Așa dar, colonizarea se datorește apariției unor noi relații sociale, și luptei de clasă care rezultă de pe urma acestor relații: „*Lupta socială internă din sec. VII—VI î. e. n. din statele grecești — Atena, Corint, Megara, Egina, Milet — luând un caracter deosebit de furtunos în momentul când se puneau în mod definitiv bazele orânduirii sclavagiste, a fost unul din factorii cei mai însemnați ai procesului de colonizare. Mulți din cei care sufereau un eșec în lupta comund se vedeau nevoiți să-și caute o soartă mai bună dincolo de hotarele patriei lor*” (p. 13). În sprîjinul acestei idei, autorul citează un pasaj din Marx (Marx — Engels, *Opere* v. X, 1924; ed. rusă, p. 128): „*În statele antice, în Grecia și la Roma, emigrarea forțată sub forma stabilirii periodice de colonii constituia o verigă permanentă în lanțul social. Întregul sistem al acestor state era construit pe o îngrădire precisă a numărului populației, care nu putea fi depășit fără a pune în primejdie însăși existența civilizației antice. Și de ce era așa? Pentrucă era cu desăvârșire necunoscută aplicarea științelor naturii la producția materială. Numai rămânând în număr mic puteau să-și păstreze civilizația. În caz contrar, ele cădeau jertfă muncii fizice grele care transforma atunci pe celășteanul liber în sclav. Dezvoltarea insuficientă a forțelor productive îi pune pe cetățeni în dependență de un anumit raport numeric pe care nu-l puteau viola. De aceea, singura ieșire din această situație era emigrația forțată*”.

Autorul amintește mai întâi de legăturile mai vechi cu lumea grecească, unele de natură legendară. Comerțanții-navigatori apar în Pont foarte de timpuriu. Unii combină comerțul cu pirateria, încă de pe la mijlocul mileniului al doilea. În satul Usatovo de lângă Odessa, există și urme de cultură egeeană. În rămășițele unei așezări din epoca bronzului și într-o movilă, se constată elemente de cultură creto-micenană. O oglindire confuză a legăturilor din perioada precolonială se păstrează până târziu în epoca istorică prin

faptul că în fiecare an se aduce ca prinos zeului Apollo din Delos o mică parte din primele roade coapte. Carienii au legături cu populațiile din jurul Mării Negre în a doua jumătate a mileniului al doilea. Unul din golfurile de pe țărmul de Vest poartă numele lor, iar regiunea înconjurătoare se numește Caria (Arrian, *Periplus* 35). Succesiunea Carienilor este preluată de Ionieni. Ei se stabilesc mai întâi pe țărmul de Sud și apoi trec în mod treptat pe țărmul de Nord. Navigația nu este prea ușoară, distanțele sunt mari, lipsesc insulele. Marea Neagră este numită de Greci *Pontos Axeinos* (adică marea inospitalieră), schimbat apoi în *Pontos Euxeinós* (marea ospitalieră). La sosirea Grecilor, populațiile locale numesc Marea Neagră *Akhaena*, un vechiu cuvânt iranian, care înseamnă „floarea înbunecată a mării”. Grecii aud numele fără să-i priceapă înțelesul și, printr-un procedeu foarte frecvent, numit etimologie populară, îl identifică cu numele *axeinos* din propria lor limbă care înseamnă „inospitalier”.

Autorul trece în revistă, pe scurt, coloniile de pe țărmul de Nord: Tyras, pe malul drept al Nistrului, colonie a Miletului fondată în sec. VI, este așezată în vecinătatea unor stepe roditoare; Olbia, pe malul drept al râului Bug (Hypanis), colonie a Miletului, fondată în prima jumătate a sec. VI, are de asemenea în spate câmpii roditoare și poate întreține schimburi comerciale cu Scitii. În fața Olbiei se află insula Berezan, probabil o escală și cea mai veche așezare grecească de pe țărmul de Nord, din a doua jumătate a sec. VII. Pe țărmul de Sud-Vest al Crimeei se găsește Chersonesul tauric, colonie dorică din a doua jumătate a sec. V. Ea devine un stat-oraș puternic și întreține un schimb activ cu triburile locale din interior. Sub stăpânirea ei se află orașele mai mici Eupatoria și Kalliclesimen. Mai spre răsărit se află Theodosia, colonie a Miletului din sec. VI, cucerită apoi de statul Bosporului. În cuprinsul acestuia se află Panticapaeum (azi Cherchi), colonie a Miletului și Phanagoria, colonie a insulei Teos, ambele din sec. VI. Aceste colonii nu dăinuie aproape o mie de ani, dezvoltându-se în mod independent. Tyras, Olbia, Chersonesul sunt orașe-state independente, puțuri cu democrație sclavagistă. Bosporul (în care sunt cuprinse, între altele, Panticapaeum, Phanagoria și Theodosia) devine un stat monarhic, cu dinastie ereditară. Înflorirea coloniilor se datorește mai ales comerțului. Ele aduc din Grecia vase elegante, obiecte de metal, țesături fine, vin, unt de măsline, podoabe, arme, etc. și duc în schimb cereale, pește, piei, lână

sclavi, etc. La întemeierea celor mai multe colonii ia parte activă, în deosebi, Miletul și nu este o întâmplare că acest oraș este patria primilor oameni de știință și a celor dintâi filosofi materialisti din epoca orânduirii sclavagiste.

Cap. II (p. 26—42) poartă titlul de: „*Formarea statului Bosporului*”. Autorul respinge teoria unor învățați care pretind că numai 2—3 orașe din Bospor sunt colonii originale, iar celelalte derivă din acestea. Săpăturile sovietice din ultimele două decenii dovedesc că așezările sunt vechi și iau naștere cam în același timp; așa dar, ele nu au luat naștere în urma unor colonizări interne de mai târziu. Deci Ionienii se stabilesc în prima jumătate a sec. VI în mai multe puncte deodată, pentru a avea un schimb comercial cât mai intens cu populația locală. Phanagoria și Hermonnassa se numesc după întemeietorii lor. Panticapaeum, Tiritaca, Corcondoma, Tiramba sunt nume de origine pregreacă, ceea ce înseamnă că Grecii găsesc aici o populație lângă care se așează și cu care rânău în contact mai mult timp. Sunt semnificative în special numele Cimmeris și Cimmerium care amintesc de Cimerieni. Autorul arată că săpăturile întreprinse la Cimmeris și Tiritaca dau la iveală obiecte datând aproximativ de pe la anul 1000 și aparținând Cimerienilor: o statueta-idol de argilă reprezentând o femeie, două plăci de piatră antropomorfe, topoare de bazalt șlefuite și câteva obiecte de crenene. Herodot (IV, 12) amintește de întărirea cimeriene, iar Strabo (XI, 2, 5) spune că Cimerienii au avut odinioară o mare putere în Bospor.

Grecii sosii în grupuri mici în sec. VII se consolidează în sec. VI. Triburile locale sunt: în peninsula Taman, spre Sud: Toretii și Cerchetii; spre Nord: Dandarii; spre Est: Nsesii, Fateii; la Est de Azov: Sindii și Meotii; în stepele din Nord: Sarmații sau Sauromații; în Crimeea: Sciții și Taurii. Cu excepția Sindilor și Sciților, aceste triburi sunt destul de apropiate între ele ca nivel de dezvoltare socială; ele se găsesc pe treapta de sus a orânduirii comunei primitive, când dezvoltarea forțelor de producție și diferențierea socială nu ating încă un nivel care să facă posibilă apariția statului. Sindii și Sciții se află pe treapta de sus a barbariei. În stadiul democrației militare. Șefii de triburi formează o nobilime bine diferențiată. Grecii îi numesc regi. Autorul crede că ei întrețin relații strânse cu Grecii: „*Interesată în comerț, care este un mijloc pentru a-și sporii averea personală, nobilimea sciță și sindă se arată binevoitoare coloniștilor greci din Bosporul cimerian*” (p. 36).

Coloniștii greci dezvoltă o mică „industrie” locală. Obiectele fabricate aici, sau aduse din Grecia sunt schimbate cu produsele agricole ale triburilor locale. Izvorul principal al belșugului din coloniile grecești este comerțul cu populația autohtonă, care este stimulată și produce mai mult: „*La populația locală și mai cu seamă la nobilimea barbară, care ia parte în mod foarte activ la schimbul comercial cu Grecii, apare un stimulent pentru a obține mai multe produse și mărfuri care să poată fi desfăcute pe piață*” (p. 40). Grecii provoacă deci la barbari o intensificare a exploatarei omului de către om și contribuie la apariția sclavajului pe țărmurile de Nord ale Mării Negre.

Coloniile grecești din faza veche sunt polis-uri independente, organizate pe bazele unei democrații sclavagiste. Ele au organe de conducere alese și bat moneta proprie. Prin poziția geografică favorabilă, Panticapaeum se bucură de o situație dominantă și devine repede un centru politic în jurul căruia se unesc și celelalte colonii, alcătuiind împreună un stat numit Bosporul cimerian, sau, simplu, Bospor, cu capitala Panticapaeum (Diodor, XII, 36 și XX, 22). Cauzele unirii sunt, probabil, de natură strategică și economică: apărarea împotriva dușmanilor dinafară și protecția intereselor economice.

Cap. III tratează epoca primei dinastii, a Arheanactizilor (p. 43—53). Ea se numește astfel după întemeietorul ei Arheanact, originar din Milet, și care deține puterea între anii 480—437. Formarea statului Bosporului este determinată, crede autorul, și de evenimentele dinafară. În anul 494, Miletul este cucerit de Persi, iar locuitorii sunt vânduți ca sclavi. Coloniile din Bospor sunt rupte de metropola lor și silit să-și strângă rândurile. Sub Arheanactizi se construiește un val de apărare la Tiritaca și un canal în peninsula Cherci împotriva invaziei triburilor din Crimeea. Legăturile cu Atena devin mai active. De aici se aduc: vase cu figuri roșii, statuete de teracotă, vase de lac negru, metale, giuvaere, câni de argint aurit, cu inscripții, podobe de aur și argint, arme și vase de bronz; din Thasos și Chios se importă vinuri alese. Săpăturile dovedesc că aceste produse pătrund la barbari. Ele duc la sclavaj, la întărirea treptată a rolului muncii sclavului în agricultură. „*Se produce un proces de descompunere a orânduirii comunei primitive și o creștere a elementelor orânduirii sclavagiste*” (p. 49). Rapiditatea acestui proces este dovedită de faptul că Sindii încep să bată moneta proprie între anii 430—400. Monetele au înprimate capul lui Heracle și un grifon, iar pe verso un

cap de cal sau o bufniță, cu inscripția *ειδωον*.

În capitolul IV, sunt descrise evenimentele petrecute în vremea dinastiei Spartochizilor (p. 54—79). Ea este întemeiată de Spartoc în anul 438 și ține până la sfârșitul sec. II î.e.n. Autorul crede că Spartoc este de origine tracă și ia argumentele sale în acest sens. Strabo (VII, 3, 8) reproduce un pasaj din Chrysipp, care spune că regii Bosporului sunt exemple de virtute morală proprie barbarilor. Așa dar, Spartochizii nu sunt Greci. Dovadă și numele trac Spartoc, precum și numele altor reprezentanți ca Perisad, Camasaria. Numele grecești familiare în dinastia din Bospor, ca Satyros, Leukon, Apollonios, Eumelos apar și la Odrizii din Tracia. Apoi, în sec. III, atelierele regale din Bospor fabrică olane pentru acoperiș cu ștampila și indicația *βασιλευς* și emblema: un trident și un delfin, ceea ce înseamnă că dinastia recunoaște ca protectori pe Poseidon și Eumolp. Se știe că ultimul este trac. Autorul se crede îndreptățit să susțină părerea mai veche a lui Perrot și Latîșev, care consideră pe Spartoc trac. Acesta se află în Bospor în fruntea unei armate mercenare trace și într'un moment prielnic pune mâna pe putere prin forță. Originea tracă a lui Spartoc este combătută de V. D. Blavațchi, recenzorul cărții lui Haiduchevici din *Vestnic drevnei istorii*, 1949, Nr. 4, p. 151—159. Blavațchi crede că venirea la putere a Spartochizilor nu este un act forțat, ci rezultatul unirii Grecilor cu nobilimea sindo-meotă în fața primejdiei exercitate de expansiunea Ateni. Spartoc ar fi, deci, un reprezentant al nobilimii locale sindo-meote. Aceasta se înrudește cu Tracii prin strămoșii ei Cimerienii, așa încât proveniența numelor trace în Bospor, precum și alte trăsături comune cu Tracii, sunt explicate prin această înrudire cu Cimerienii.

Sub dinastia Spartochizilor, teritoriul Bosporului se mărește. Sub Leukon (389—349) este anexată Theodosia. Sub Satyros I se întăresc legăturile cu Sindo-Meotii. Pe la mijlocul sec. IV, sub Perisad I, statul Bosporului se întinde „*de la tauri până la granițele țării Caucazului*”, cum glăsuiește un document din acel timp. Legăturile comerciale cu Grecia, în special cu Atena, sunt înfloritoare în tot cursul sec. IV. Spartochizii sunt autocrati născuți în puterea lor, monarhi. Scriitorii greci îi numesc tirani, iar ei înșiși se intitulază regi sau arhonți. Sprijinitorii Spartochizilor sunt negustorii bogați, proprietarii de pământuri și de sclavi, proprietarii de vase și de șantiere navale și, în genere, reprezentanții

clasei posedante. Statul are, așa dar, un caracter de clasă bine definit. El exportă grâu în cantități însemnate și însuși regele este mare proprietar și comerciant. Rolul Bosporului este menționat deseori de scriitorii greci sau de inscripții. Contribuția populației autohtone în procesul de producție este esențială, deoarece forța de muncă fundamentală este oferită de această populație locală, pe când Grecii își rezervă rolul de conducători și de administratori. Dar elementele culturii locale și reprezentanții ai populației locale pătrund cu timpul în mediul grecesc și se produce o osmoză, datorită căreia statul Bosporului poate fi numit un stat greco-scit.

Bosporul este independent și are relații bune cu Scitii din Crimeea. În sec. II, el plătește Scitilor un tribut (*φορος*). Pare probabil că acest tribut—deși într'o măsură mai mică—era plătit și înainte. Pe la sfârșitul sec. IV, Eumelos nutrește gândul de a anexa tot țărmul de Nord al Mării Negre, dar întâlnește împotrivirea regelui trac Lysimach, care nutrește intenții asemănătoare în ceea ce privește țărmul de Vest. Orașul Kallatis se împotriveste lui Lysimach, și mulți din locuitorii lui găsesc un refugiu ospitalier în Bospor. Eumelos le acordă pământ în partea asiatică a statului său.

Într'un decret al statului atenian, publicat în anul 288, în cinstea regelui Spartoc III, se aduc mulțumiri publice pentru un dar de 15.000 medimni (776.600 l) grâu acordat Ateni. În a doua jumătate a sec. III, puterea Bosporului scade. În sec. II, influența crescândă a Romei întuneacă și mai mult activitatea economică a Bosporanilor. În anul 109, sub Perisad V, statul Bosporului cade sub stăpânirea lui Mitridate.

În cap. V sunt descrise mai pe larg relațiile comerciale ale Bosporului în perioada Spartochizilor (p. 80—93). Timpul dintre sfârșitul sec. V și începutul sec. III este epoca cea mai înfloritoare din viața culturală și economică a Bosporului. Comerțul cel mai intens se face cu Atena. Jumătate din cerealele necesare Ateni sunt furnizate de regatul Bosporului, adică aproximativ 200.000 de medimni (10.368.000 l). Exportul de cereale pentru Atena întrece însă de multe ori această cifră și atinge 400.000 medimni (20.736.000 l) și chiar 500.000 medimni (25.920.000 l). Autorul examinează și descrie obiectele de proveniență ateniană găsite în săpături, în special ceramică, arme, vase de metal, obiecte de marmură, podobe, țesături, haine.

Există un comerț destul de activ și cu alte orașe, în special cu cele de pe țărmurile Asiei Mici. Multe din mărfurile aduse în

Bospor sunt apoi îndrumate mai departe spre interior, pe Marea de Azov, pe Don și Doneț, spre regiunile de Nord-Est ale Sciției. Aceste întinse relații comerciale sunt confirmate de un mare număr de monete descoperite în ținuturile amintite. Se înțelege că flota joacă un rol de cea mai mare importanță; regii Bosporului dispun de șantiere și de un numeros personal naval.

Cap. VI, unul dintre cele mai lungi din lucrare, se ocupă de agricultură, industrie și de meșteșugurile artistice din epoca Spartochizilor (p. 94—153). Agricultură se află pe primul plan. Grânele sunt principalul obiect de export. Pământurile sunt roditoare și apropiate de țărm. Se cultivă în special grâu, orzul, păringul și linte. Aceste culturi sunt cunoscute înainte de sosirea Grecilor, care introduc vița de vie. Productivitatea la cereale este de aproximativ 10 hl la hectar. Plugul este de lemn, cu un cuțit de fier. El nu poate pătrunde adânc în pământ. Se dezvoltă și grădinaritul. Una din localități se numește Kepai (grădinile). Vița de vie joacă de asemenea un rol însemnat. Urme de vase mari de lemn, de prese și unelte viticole apar deseori cu prilejul săpăturilor, atât în peninsula Cherci, cât și în Taman. Creșterea vitelor este dezvoltată. Sunt cunoscute în special: boul, oaia, capra, porcul și calul. O ocupație foarte importantă este pescuitul, care furnizează cantități însemnate de pește sărat pentru export. Izvoarele arheologice dovedesc că pescuitul ocupă în viața economică a Bosporului primul loc după agricultură.

În orașe sunt numeroase ateliere care lucrează pentru populațiile locale. Tesăturile se fac în casă, de către femei sclave. Producția din ateliere apare foarte variată și bogată, deși nu totdeauna de calitate cea mai bună. Nobilimea folosește obiecte mai fine, provenite din import. Monetele sunt executate în condiții foarte bune. Începând din anul 370, se bat și monete de aramă, alături de monete de argint. Pe unele obiecte ale industriei locale sunt imprimare scene pline de realism din viața Sciților, ceea ce înseamnă că artiștii cunosc pe Sciți în mod nemijlocit. Autorul descrie cu multă pricepere și exactitate un mare număr de astfel de obiecte. Tehnica giuvaerelor și folosirea policromiei sunt dezvoltate. „*Bosporul este unul din cele mai puternice centre la periferia lumii antice, cu un rol foarte important în dezvoltarea stilului policromic, și răspândirea lui pe o scară foarte largă, nu numai pe țărmul de Nord al Mării Negre, printre triburile locale, în special sarmate, ci și departe, dincolo de aceste limite*” (p. 133).

Principală forță de muncă o constituie sclavii. Ei sunt cumpărați de la nomazi din interior. Piața cea mai obișnuită pentru comerțul cu sclavi este orașul Tanais, la gurile Donului. Sclavii lucrează mai ales în orașe și în ateliere, pe când munca pământului este efectuată de masa triburilor locale. Regii au domenii proprii; reprezentanții clasei stăpânitoare de asemenea. Marea majoritate a populației rurale este formată însă din mici producători, în strânsă dependență de stat. Ei predau o parte însemnată din recoltă, deoarece pământul este considerat ca aparținând regelui. Astfel, muncitorii pământului ocupă o poziție socială intermediară între sclav și cetățeanul liber, asemănătoare cu aceea a ilioților spartani. Acest mod de exploatare a populației locale de către Greci este răspândit și în alte colonii agrare. De obicei, nobilimea locală se aliază cu Grecii și cu ajutorul lor exploatează împreună populația locală negreacă. Pentru a înțelege mai bine aceste relații, autorul citează situația din alte colonii, ca Bizanțul, Priena și Sicilia. Se vede astfel că pretutindeni populația agricolă locală este exploatăată într-un fel sau altul. Concluzia autorului este următoarea: „*Ca și în alte regiuni ale lumii vechi, la fel și în statul Bosporului sclavajul și forma apropiată de el, a exploatarea populației rurale înrobite, nu exclud prezența micilor producători independenți, a meșteșugarilor liberi, după cum nu este exclusă nici întrebuintarea muncii plătili. Dar aceste forme de relații de producție nu sunt fundamentale, definitive, într-o cât ramurile principale ale economiei se bazează în fond pe exploatarea muncii sclavilor și a strănilor nelibere*” (p. 153).

În cap. VII (p. 154—232), sunt descrise orașele și satele din Bospor. Descrierea folosește întregul material adunat până în prezent și este foarte amănunțită. Sunt în total 25 de localități, și anume: Pantikapaion, Myrmekion, Tiritaca, Nymphaion, Akra, Kytaia, Kimmerikon, Iluraton, Kazeca, Theodosia, Parthenion, Heracleion și Chersonesos în peninsula Cherci, Phanagoreia, Apaturon, Kepai, Patraeus, Achilleion, Kimmeris, Tyrambe, Ilermonassa, Goricippe, Aborake și Bata în peninsula Taman, și Tanais la gurile Donului.

Capitolul următor (p. 233—297) descrie necropolele din Bospor. Materialul asupra acestui subiect fiind foarte bogat, poate servi ca un ajutor prețios nu numai pentru cunoașterea regiunii studiate, ci și pentru cunoașterea întregii istorii generale vechi. Aici în Bospor se întâlnesc și se întrepătrund cele mai variate influențe și culturi ale Sciților, Sarmatilor, Orientului, Tracilor, Grecilor și Romanilor. În necropole

se vede contribuția a tot felul de artiști: arhitecți, pictori, sculptori, giuvaergii, modelatori, etc. Trăsăturile culturii locale, barbare, în construcția monumentelor funerare și în ritualul de înmormântare sunt de netăgăduit. Grecii și barbarii se influențează reciproc, se întrepătrund și dau naștere unei culturi noi, specifice.

În cap. IX (p. 298—318), ni se prezintă evenimentele din sec. I î.e.n.: răscoala lui Saumakos, stăpânirea lui Mitridate și supunerea Bosporului de către Romani. În anul 108, sub regele Perisad V, are loc revolta lui Saumakos, întreprinsă cu scopul de a preveni invazia lui Mitridate și de a răsturna în același timp dominația clasei exploatare de la putere. Autorul opinează că Saumakos este un Scit care se sprijină pe Sciți și pe sclavi, iar mișcarea sa are un caracter de eliberare de sub exploatarea proprietarilor de sclavi, în marea lor majoritate Greci. Răscoala este înăbușită de Diofant, generalul lui Mitridate, iar Bosporul cade sub dominația acestuia. Rămâne semnificativ faptul că răscoala lui Saumakos este aproape contemporană cu mișcarea lui Aristonikos și cu revoltele sclavilor din Sicilia. De altfel, Saumakos, ca și Aristonikos, are ca embleme soarele și urmărește să întemeieze o orânduire socială mai bună și mai dreaptă „o cetate a soarelui”.

Stăpânirea lui Mitridate aduce o dublă exploatare: din partea stăpânilor din afară și din partea clasei posedante din interior. Pentru a continua războiul împotriva Romei, Mitridate întâmpină greutăți din ce în ce mai mari. De la moartea acestuia și până în prajina erei noastre, Bosporul își revine și se bucură de oarecare liniște și înflorire, deși recunoaște suveranitatea romană. Războaiele civile din Roma nu lasă însă răgaz stăpânilor și Bosporul își continuă activitatea comercială, în special cu orașele grecești de pe țărmul de Sud al Mării Negre.

Capitolul X (p. 319—348) se ocupă cu soarta Bosporului în primele veacuri ale erei noastre. Unitatea imperiului roman și liniștea relativă sunt favorabile comerțului și meșteșugurilor. Exploatarea sclavilor continuă în condiții optime pentru clasa dominantă, deși contradicțiile de clasă sporesc și duc inevitabil la ruina sistemului sclavagist.

Spre sfârșitul sec. I, regele Riscuporid bate monede de aur pe care imprimă titlurile sale și ale împăratului. Această libertate relativă este pusă în legătură cu slăbirea imperiului roman sub Domițian, în urma atacurilor întreprinse de Daci sub

conducerea lui Decebal (p. 333). Sub Romani, Bosporul se conduce ca o monarhie absolută, prielnică claselor posedante, care pot continua exploatarea sclavilor și a populației locale.

Cap. XI se intitulează: „*Economia și cultura Bosporului în epoca romană*” (p. 249—438). Materialul este extrem de bogat și de variat. El provine aproape în întregime din săpături. Se vede de aici, în mod concret, cât de utilă este îmbinarea izvoarelor arheologice cu cele epigrafice, numismatice și literare. Istoricul care s’ar bizui numai pe izvoarele literare și epigrafice și ar neglija pe cele arheologice ar rămâne cu totul dezarmat și condamnat la stagnare. Autorul trece în revistă toate ramurile de producție materială și intelectuală, înfățișându-ne un tablou foarte complet, din care se și desprind tarele și neajunsurile sistemului sclavagist, care vor izbucni cu furie, ceva mai târziu.

În partea finală, autorul se ocupă de asociațiile religioase, care sporesc în mod considerabil în sec. II—III. Sincretismul religios este în floare. Asociațiile thiasitilor, care au drept scop cultul zeului suprem, cuprind în sânul lor pe reprezentanții claselor posedante. Aceștia se numesc între ei frați și se asociază pentru a se putea apăra mai bine împotriva revoltei și urii claselor exploatare.

Ultimul capitol, intitulat „*Descompunerea regatului Bosporului*” (p. 439—484) descrie evenimentele din sec. III—IV. Mijlocul sec. III înseamnă începutul sfârșitului. Legăturile comerciale încetează, iar producția scade. La începutul sec. IV apar primele documente în legătură cu răspândirea creștinismului. Un episcop bosporan ia parte la sinodul de la Niceea din 325. Descompunerea statului are cauze interne și este în strânsă legătură cu falimentul general al orânduirii sclavagiste. Apariția barbarilor grăbește procesul de descompunere, dar nu este cauza principală a sdruncinării sistemului sclavagist.

În anexă sunt cuprinse notele și trimiterile, foarte numeroase și variate (p. 489—554), lista lucrărilor generale și speciale în legătură cu subiectul (555—579), lămuririle asupra reproducerilor de monete (p. 579—591) și indicile de nume proprii, geografice, istorice, mitologice și etnice (p. 592—622). Cartea lui Haiduchevici cuprinde și discută în mod critic toate știrile cunoscute până acum și rămâne opera fundamentală și indispensabilă pentru cunoașterea temeinică a Bosporului cimerian.

H. M.



A. B. RANOVICI, *Colonatul în Legislația Romană din sec. II—V* (Vestnic Drevnei Istorii. Nr. 1, 1951, p. 83--109).

Articolul a fost scris înainte de anul 1941 și apare postum. Regretatul Avram Boroșovici Ranovici s'a născut la 15 Decembrie 1885 în orașul Jitomir, și s'a stins din viață în plină activitate creatoare la vârsta de 63 de ani, în 1948. El a studiat mai întâi la Institutul de Matematică și Fizică din Chișinău, iar în 1907 a trecut la Facultatea de Istorie și Filologie, pe care a terminat-o în 1913. Începând din 1919, a fost profesor la Universitatea populară din Chișinău, unde s'a ocupat în special cu istoria religiilor și a colaborat în mod asiduu la revista *Bezbojnic* (Ateul). A fost primul învățat sovietic care a scris un studiu marxist asupra istoriei religiei ebraice, și s'a ocupat de originile creștinismului. Activitatea sa științifică, bogată și susținută, cuprinde numeroase articole și studii, dintre care cităm aici numai pe cele mai însemnate: *Cele dintâi izvoare cu privire la istoria creștinismului. Materiale și documente*, Moscova, 1933, 191 p.; o traducere integrală a lui Lucretiu, cu un studiu introductiv, Moscova, 1935; o *Schiță a istoriei religiei ebraice antice*, Moscova, 1937, 400 p.; o *Schiță a istoriei bisericii creștine primitive*, Moscova, 1941, 260 p.; *Provinciile orientale ale imperiului roman în sec. I—III*, Moscova, 1949, 262 p.; *Elenismul și rolul său istoric*, Moscova 1950, 384 p.

În articolul de față, Ranovici încearcă o reconsiderare a colonatului roman, pornind dela izvoarele sale juridice. El arată că știința burgheză nu a putut rezolva această problemă, pentru motivul că cercetătorii studiau numai natura juridică, adică numai logica internă și omiteau să așeze fenomenul în cadrul general al formațiunii antice, în strânsă legătură cu alte fenomene și cu întregul proces de descompunere a orânduirii sclavagiste. Ranovici consultă cu grijă izvoarele juridice, adică legile romane din ultimele secole ale imperiului, și aduce o serie de observații interesante, care modifică în mod esențial concluziile asupra subiectului. Autorul constată cu regret că materialul acesta oferă multe neajunsuri și greutăți: el nu este întotdeauna destul de explicit și de clar, are uneori un caracter fortuit sau parțial, iar alteori nu poate fi datat cu ușurință. Totuși, valoarea sa documentară este de primă mână. Autorul cercetează în special terminologia foarte variată cu privire la colonat, deoarece un termen nou se ivește în urma unei schimbări în situația de fapt, iar studiul atent al terminologiei poate

arunca o lumină nouă asupra dezvoltării colonatului. Termenii mai importanți sunt: *coloni, inquilini, adscriptici, censiti, originari (originales), tributari, humilegi, plebs, plebs rustica, glabae adscripti, servi terrae*. Concluziile autorului sunt, în esență, următoarele. Colonatul nu este un fenomen de import (după cum crede Rostovțev), și nici n'a fost impus pe cale legislativă, cum opinează alți cercetători burghezi. El nu a putut fi un proces pasnic, ci s'a format în condițiile unei aspre lupte de clasă. Desperarea făcea pe mulți coloni să iasă din cadrele legilor sclavagiste și să ia armele în mână împotriva exploataților, dovadă așa ziiși *latrones* și *fugitivi*, despre care ne vorbesc textele, sau mișcarea *donatistilor* din sec. V. Premisele fundamentale ale colonatului existau încă dela începutul imperiului. Sub presiunea exploatării, țărâna liberă fără pământ se transformă treptat în coloni dependenți. Formarea definitivă și recunoașterea oficială apar abia după criza din sec. III, și după reformele lui Dioclețian și Constantin. Începând cu sec. IV, colonatul devine un obiect de atenție din partea puterii imperiale, care folosește această instituție în folosul fiscului. Motivul determinant al legislației cu privire la coloni este grija pentru impozite și aprovizionare (*annona*). Alt motiv este lupta împotriva depopulării și pustiirii ogoarelor. Prizonierii de războiu nu mai sunt vânduți ca sclavi, cum se făcea pe timpul republicii, ci sunt colonizați pe ogoarele părăsite. Aceasta înseamnă că sistemul sclavagist era falimentar; el nu se mai putea menține în vechea lui formă. *Adscriptio*, adică necesitatea de a lega pe colon prin forța legii de pământul pe care îl cultivă, nu reprezintă un izvor (așa cum crede Mommsen), ci o consecință a dezvoltării relațiilor de colonat. Aceasta nu a rezultat din sclavaj (cum opinează Rodbertus), pentru că sclavul a continuat să rămână și mai departe înălțat în vechile norme juridice, care nu se îndulceau, ci, dimpotrivă, se înăspreau mereu în condițiile din ce în ce mai grele ale luptei de clasă din acel timp. Ranovici spune lămurit: „Nu numai din punct de vedere juridic, ci și economic, sclavul nu se putea transforma în colon” (p. 91).

Țăranul liber, adică colonul, a rămas un contractant egal și recunoscut ca atare de lege, numai atâta vreme cât existau sclavi mulți, cât timp economia sclavagistă se afla la apogeu. Când numărul sclavilor a scăzut

și când economia sclavagistă a încetat să mai existe, atunci colonul muncind pe pământ străin a devenit dependent de stăpânul acestui pământ, și nu a mai putut rămâne egal în drepturi cu proprietarul. Apoi, politica financiară a clasei posedante a înrăutățit și mai mult poziția de dependență a colonului. Așa dar, procesul de dezvoltare a relațiilor de colonat trebuie pus în legătură cu descompunerea modului de producție sclavagist, cu sărăcirea

generală, cu micșorarea comerțului, cu căderea meșteșugurilor și a orașelor și cu întoarcerea la o agricultură mai înapoată decât înainte. Această situație dezastruoasă era rezultatul exploatării și stăpânirii romane în lume. Colonatul a constituit unul din aspectele acestui proces care a început în sec. I—II și s'a desăvârșit în sec. III—IV, ducând în cele din urmă la nimicirea orânduirii sclavagiste.

H. M.

PROCOPIOS din Caesarea. *Războiul cu Goții*. Traducere din grecește de S. P. Condratiev. Cu un studiu introductiv de Z. V. Udaltova, Moscova, Editura Academiei de Științe a U.R.S.S., 1950. 513 p.

Procopios trăiește în timpul lui Justinian și moare după anul 562. Opera sa este extrem de prețioasă pentru cunoașterea epocii, având o mare importanță pentru studiul istoriei vechi a patriei noastre, precum și a tuturor popoarelor dela Dunăre venite în contact cu Bizanțul. Autorul a scris o *Istorie secretă, Despre Edificii* și o *Istorie a războaielor cu Perșii, Vandalii și Goții*, în opt cărți. Ultimele patru cărți din această operă, cuprinzând războaiele cu Goții, apar acum într-o excelentă traducere rusă, clară, precisă și completă. Ea este însoțită de note explicative și de un indice de nume proprii.

Introducerea (p. 3—60) scrisă de Z. V. Udaltova prezintă o analiză foarte reușită a operei și activității lui Procopios, cu aprecieri critice asupra epocii. Acest studiu merită să rețină atenția noastră din toate punctele de vedere; de aceea, vom insista puțin asupra lui. Autoarea ne spune că sistemul sclavagist din Orient s'a putut menține ceva mai mult decât cel din Occident, și anume, până la aproximativ anul 600. Cauzele acestei persistențe sunt, între altele: nivelul mai înalt al meșteșugarilor și al comerțului, prezența într-o măsură mai mare a țaranului liber, precum și o mai largă răspândire a colonatului. Epoca lui Justinian reprezintă ultima încercare a clasei posedante sclavagiste de a se menține la putere în lupta împotriva revoluției sclavilor și a invaziei barbarilor. Această luptă cunoaște o primă etapă în sec. IV și V, în special cu prilejul războaielor Goților pe Dunăre, și apoi o a doua etapă, în sec. VI, când clasa posedantă, pentru a putea prelunge jugul imperiului sclavagist din Orient, în desperarea ei impune și înăsprește dictatura militară neîngrădită de nimic a lui Justinian. Dar încercările acestea rămân fără succes: la sfârșitul sec. VI și începutul sec. VII se desfășură

ultima etapă hotărâtoare a revoluției sclavilor, colonilor și sărăcimii dela orașe, în înțelegere cu barbarii din afara granițelor. Sub această lovitură, orânduirea sclavagistă se năruie și se deschide drum dezvoltării feudalismului. Așa dar, stăpânirea lui Justinian este o scurtă perioadă de reacțiune, o ultimă încercare de a menține sistemul sclavagist. Clasa posedantă se compune din nobilime, birocrația de curte și clerul înalt. Justinian se sprijină în special pe acesta din urmă, pe când Procopios reprezintă și apără interesele nobilimii senatoriale. În sânul clasei posedante nu exista, așa dar, nici pe departe, o înțelegere și o unire desăvârșită, și faptul acesta a ajutat mult pe revoluționarii timpului, în obținerea succeselor lor. Astfel, Procopios nu privește cu simpatie spre Justinian și clerul din jurul său, în schimb, vorbește cu toată căldura despre rezistența pasivă a nobilimii senatoriale. El nu este mulțumit cu creșterea averilor și proprietăților agricole ale bisericii pe care o apără împăratul. Așa dar, Procopios aparține partidului aristocrației senatoriale și este ideologul unei părți a opoziției, care duce o luptă surdă împotriva lui Justinian și a clerului înalt.

Prin situația sa privilegiată la curte, prin posturile înalte pe care le-a ocupat în armată, prin călătoriile făcute în Persia, Africa de Nord și Italia, ca însoțitor și sfătuitor al lui Belisarius, Procopios a avut prilejul să audă și să vadă multe lucruri în mod nemijlocit. De aceea, informațiile sale sunt de o valoare excepțională pentru cunoașterea acestei epoci de prefaceri adânci, epocă în care o orânduire socială este pe cale să se năruie, iar triburile barbare urcă scara istoriei, aflându-se în faza democrației militare, în ajunul apariției statului. Procopios ne prezintă un document de valoare pentru

această epocă de cotitură, dându-ne informații prețioase cu privire la popoarele din ținuturile patriei noastre și de pe teritoriul actual al U.R.S.S. Aceste popoare se găsesc în perioada descompunerii comunei primitive, și anume, în faza democrației militare, iar unele din ele în faza mai avansată a diferențierii sociale și a formării claselor, deci în ajunul apariției statului. Autoarea insistă în special asupra răspândirii sclavilor în Sud și asupra rolului jucat de ei în procesul de descompunere a orânduirii sclavagiste și a instaurării orânduirii feudale. Ea crede că acest rol a fost tot atât de activ și de important ca și acela jucat de Franci în Apusul Europei.

Autoarea mai arată în continuare că, activitatea constructivă a lui Justinian nu denotă altceva decât slăbiciunea (și nu lăria) statului sclavagist. Acest stat se vede silit să ia măsuri de apărare în interior și la granițe, pentru a preîntâmpina amenințarea din ce în ce mai mare a revoluției sclavilor și a presiunii barbarilor. Așa dar, opera lui Procopios cuprinde un material informativ foarte prețios, cu privire la istoria culturii materiale a tehnicii construcțiilor, a felului de viață a popoarelor dela graniță și oglindește cu fidelitate această epocă furtunoasă, când o orânduire socială dispăre și se naște una nouă.

H. M.

MARGUS PORCIUS CATO. *Despre Agricultură*. Traducere și comentarii, de M. E. Sergheenco. Moscova-Leningrad, Editura Academiei de Științe a U.R.S.S., 1950. 219 p.

Cartea cuprinde o traducere integrală, urmată de un studiu asupra vieții și activității literare a autorului, de comentarii și indici, de reproduceri fotografice și desene. Acad. I. I. Tolstoi, responsabilul redacțional, semnează o scurtă notă, arătând importanța istorică a operei lui Cato. Acesta ne oferă „...lucruri noi pentru înțelegerea economiei agricole a epocii” (p. 86). M. E. Sergheenco a scris un studiu mai dezvoltat, care folosește în mod critic tot ce s'a scris mai de seamă în această privință în știința burgheză. El arată dezvoltarea masivă a economiei sclavagiste la începutul sec. II în. e. n. și creșterea bruscă a proprietății agricole mari. Cato „...exprimă interesele economiei sclavagiste dezvoltate în mod rapid și a capitalei cămătărești” (p. 89). Cartea să ne dea informații foarte bune și precise asupra nivelului tehnic al uneltelor, asupra relațiilor de producție, comerțului și aspirațiilor materiale ale epocii. Traducătorul se ocupă mai de aproape și de stilul autorului

deoarece „...un document istoric ne luminează trecutul nu numai prin ceea ce ne spune, ci și prin modul cum ne spune” (p. 123).

Comentariul este foarte bogat și cât se poate de util într-o asemenea scriere cu caracter tehnic pronunțat. M. E. Sergheenco a fost ajutat de Sofia Ivanovna Protasova, profesoară la Universitatea din Moscova, care a tradus și capitolele 18—22. Comentarii caută sprijin comparativ la Varro, Columella și Pliniu cel Bătrân. Ei cunosc bine problemele agriculturii romane, iar Sergheenco posedă și cunoștințe arheologice temeinice (a scris o carte excelentă despre Pompei). Cititorul are înaintea sa un ghid competent, bogat și precis, și poate folosi acum cu deplină încredere opera lui Cato, acest izvor atât de important pentru cunoașterea societății sclavagiste romane din epoca ei de ascensiune.

H. M.