

ACADEMIA REPUBLICII POPULARE ROMÎNE
INSTITUTUL DE ARHEOLOGIE

STUDII ȘI CERCETĂRI DE
ISTORIE VECHĂ

1

ANUL IX

1958

EDITURA ACADEMIEI REPUBLICII POPULARE ROMÎNE

ACADEMIA REPUBLICII POPULARE ROMÎNE
INSTITUTUL DE ARHEOLOGIE

P. 2279

STUDII ȘI CERCETĂRI
DE
ISTORIE VECHĂ

1

ANUL IX

1958

EDITURA ACADEMIEI REPUBLICII POPULARE ROMÎNE

COMITETUL DE REDACȚIE

Acad. EM. CONDURACHI, *redactor responsabil*;
D. BERCIU, acad. C. DAICOVICIU, VLADIMIR DUMITRESCU, BUCUR MITREA, I. NESTOR, membru
corespondent al Academiei R.P.R., C. S. NICOLĂESCU-
PLOȘOR, M. PETRESCU-DÎMBOVIȚA, D. M.
PIPPIDI, DORIN POPESCU, GH. ȘTEFAN, membru
corespondent al Academiei R.P.R., RADU VULPE,
membri; SUZANA DIMITRIU și ANA MATROSENCO,
secretari de redacție.

STUDII ȘI CERCETĂRI DE ISTORIE VECHĂ

APARE DE 2 ORI PE AN

Redacția: INSTITUTUL DE ARHEOLOGIE

București, str. I. C. Frimu, 11.

STUDII ȘI CERCETĂRI DE ISTORIE VECHĂ

Tomul IX, nr. 1

1958

SUMAR

| | <u>Pag.</u> |
|---|-------------|
| <i>STUDII</i> | |
| DORIN POPESCU, Problema sciților din Transilvania în opera lui Vasile Pârvan | 9 |
| I. I. RUSSU, Despre populația istrieană în sec. II e.n. în legătură cu un « catalogus » fragmentar | 39 |
| GH. ȘTEFAN, Două vase de <i>terra sigillata</i> descoperite la Bisericuța—Garvăn | 61 |
| MARIA CHIȘVASI-COMȘA, Slavii de răsărit pe teritoriul R.P.R. și pătrunderea elementului romanic în Moldova pe baza datelor arheologice .. | 73 |
| <i>DISCUȚII ȘI NOTE</i> | |
| D. BERCIU, Neolitic preceramic în Balcani. | 91 |
| GH. I. BICHIR, Un mormînt cu ocră la Cîrna. | 101 |
| SUZANA DIMITRIU, Cîteva precizări asupra ceramicii de stil Fikellura din orașele pontice | 113 |
| EM. CONDURACHI, Tib. Plautius Aelianus și strămutarea transdanubiienilor în Moesia | 119 |
| R. FLORESCU, Unele observații cu privire la ceramica decorată cu culoare roșie din așezarea tirzie de la Capidava | 131 |
| <i>CRONICĂ</i> | |
| D. POPESCU, Săpăturile arheologice din Republica Populară Romînă în anul 1957 | 141 |
| B. MITREA, Descoperiri recente de monede antice pe teritoriul Republicii Populare Romîne | 150 |
| Comunicările Institutului de arheologie în ultimul trimestru al anului 1956 și în cursul anului 1957 | 156 |
| Comemorarea prof. Vasile Pârvan la Academia Republicii Populare Romîne | 157 |
| SEBASTIAN MORINTZ și EUGEN COMȘA, Aspecte din colaborarea științifică între arheologii romîni și sovietici | 158 |
| VLADIMIR DUMITRESCU, Poziția arheologilor față de rezultatele metodei radiocarbonului (C 14) în domeniul cronologiei absolute. | 162 |

| | |
|--|-----|
| C. S. NICOLĂESCU-PLOPȘOR, Noi puncte de vedere în cercetarea și interpretarea paleoliticului | 170 |
| GABRIELLA BORDENACHE, VICTORIA EFTIMIE și CARMEN RADU, Descoperiri arheologice din Italia..... | 172 |
| GABRIELLA BORDENACHE, Probleme de iconografie elenistică..... | 184 |
| MARIA COJA, Descoperirea ruinelor unui oraș tracic..... | 185 |
| N. CONSTANTINESCU, În legătură cu câteva descoperiri prefeudale din R.P.F. Iugoslavia | 189 |
| D. VILCEANU, Studii asupra arhitecturii militare ruse în secolele X—XIII | 192 |

RECENZII

| | |
|--|-----|
| VLADIMIR DUMITRESCU, Fritz Schachermeyr, <i>Die ältesten Kulturen Griechenlands</i> | 195 |
| AL. VULPE, J.F.S. Stone și L. C. Thomas, <i>The Use and Distribution of Fayance in the Ancient East and Prehistoric Europe</i> | 204 |
| I. I. RUSSU, Hans Krahe, <i>Die Indogermanisierung Griechenlands und Italiens</i> | 209 |
| I. I. RUSSU, Dimiter Detschew, <i>Die thrakischen Sprachreste</i> | 213 |
| D. M. PIPPIDI, <i>Actes du deuxième congrès international d'épigraphie grecque et latine—Paris, 1952</i> | 217 |
| D. M. PIPPIDI, Werner Peek, <i>Griechische Vers-Inschriften</i> | 219 |
| CARMEN RADU, Charles Dugas, <i>Les vases attiques à figures rouges. Délos.</i> .. | 220 |
| P. ALEXANDRESCU, Martín Almagro, <i>Las necrópolis de Ampurias</i> | 222 |
| GR. FLORESCU, Giuseppe Lugli, <i>La tecnica edilizia romana</i> | 230 |
| R. FLORESCU, Vojtech Ondrouch, <i>Reiche römerzeitliche Gräber in der Slowakei</i> | 232 |
| EXSPECTATUS BUJOR, <i>Annales littéraires de l'Université de Besançon</i> .. | 233 |
| EXSPECTATUS BUJOR, F. Vaes et J. Mertens, <i>La céramique gallo-romaine en terre sigillée d'Elevisjt (Belgique)</i> | 236 |
| I. BARNEA, <i>Cahiers Archéologiques; fin de l'antiquité et moyen âge</i> | 236 |
| P. DIACONU, <i>Izvestii — Bulletin de l'Institut Archéologique Bulgare</i> | 242 |
| I. BARNEA, Stamen Mihailov, <i>Дворцовата църква в Плиска</i> | 247 |

| | |
|---|-----|
| COMPLĂTĂRI LA LISTA PRESCURTĂRILOR..... | 249 |
|---|-----|

ТРУДЫ И ИССЛЕДОВАНИЯ ПО ДРЕВНЕЙ ИСТОРИИ

Том IV, № 1

1958

СО Д Е Р Ж А Н И Е

| <i>СТАТЬИ</i> | <i>Стр.</i> |
|---|-------------|
| ДОРИН ПОПЕСКУ, Вопрос о трансильванских скифах в трудах Василе Пырвана | 9 |
| И. И. РУССУ, О населении Истрии во II в. н.э. в связи с фрагментарным «catalogus» | 39 |
| Г. ШТЕФАН, Два сосуда из terra sigillata, найденные в Бисерикуце-Гарвэне | 61 |
| МАРИЯ КИШВАСИ-КОМША, Восточные славяне на территории РНР и проникновение романского элемента в Молдавию на основании археологических данных | 73 |
| <i>ДИСКУССИИ И ЗАМЕТКИ</i> | |
| Д. БЕРЧУ, Докерамический неолит на Балканском полуострове | 91 |
| Г. И. БИКИР, Погребение с охрой в Кырне | 101 |
| СУЗАНА ДИМИТРИУ, К вопросу о керамике стиля Фикеллора из понтийских городов | 113 |
| Э. КОНДУРАКИ, Тиберий Плавтий Элиан и переселение задунайских жителей в Мезию | 119 |
| Р. ФЛОРЕСКУ, О керамике с красным орнаментом из позднего поселения в Капидаве | 131 |
| <i>ХРОНИКА</i> | |
| Д. ПОПЕСКУ, Археологические раскопки в Румынской Народной Республике в 1957 году | 141 |
| Б. МИТРЯ, Недавние находки древних монет на территории Румынской Народной Республики | 150 |
| Сообщения Института Археологии за последний квартал 1956 года и за 1957 год | 156 |
| К чествованию памяти Василия Пырвана в Академии Румынской Народной Республики | 157 |
| СЕБАСТЬЯН МОРИНЦ и ЭУДЖЕН КОМША, Из научного сотрудничества советских и румынских археологов | 158 |
| ВЛАДИМИР ДУМИТРЕСКУ, Позиция археологов в отношении результатов метода радиоуглерода (C 14) в области абсолютной хронологии | 162 |

| | <u>Стр.</u> |
|---|-------------|
| К. С. НИКОЛЭЕСКУ-ПЛОПШОР, Новое в исследовании и толковании палеолита | 170 |
| ГАБРИЕЛА БОРДЕНАКЕ, ВИКТОРИЯ ЕФТИМИЕ и КАРМЕН РАДУ, Археологические находки в Италии | 172 |
| ГАБРИЕЛА БОРДЕНАКЕ, Вопросы по эллинистической иконографии | 184 |
| МАРИЯ КОЖА, Открытие руин одного фракийского города | 185 |
| Н. КОНСТАНТИНЕСКУ, О нескольких дофеодалных находках в Федеративной Народной Республике Югославия | 189 |
| Д. ВЪЛЧАНУ, О русской военной архитектуре X—XIII веков | 192 |

РЕЦЕНЗИИ

| | |
|---|-----|
| ВЛАДИМИР ДУМИТРЕСКУ, Fritz Schachermeyr, <i>Die ältesten Kulturen Griechenlands</i> | 195 |
| А. ВУЛПЕ, J.F.S. Stone și L. C. Thomas, <i>The Use and Distribution of Fayance in the Ancient East and Prehistoric Europe</i> | 204 |
| И. И. РУССУ, Hans Krahe, <i>Die Indogermanisierung Griechenlands und Italiens</i> | 209 |
| И. И. РУССУ, Dimiter Detschew, <i>Die thrakischen Sprachreste</i> | 213 |
| Д. М. ПИППИДИ, <i>Actes du deuxième congrès international d'épigraphie grecque et latine — Paris, 1952</i> | 217 |
| Д. М. ПИППИДИ, Werner Peek, <i>Griechische Vers-Inschriften</i> | 219 |
| КАРМЕН РАДУ, Charles Dugas, <i>Les vases attiques à figures rouges. Délos</i> | 220 |
| П. АЛЕКСАНДРЕСКУ, Martín Almagro, <i>Las necrópolis de Ampurias</i> | 222 |
| Г. ФЛОРЕСКУ, Giuseppe Lugli, <i>La tecnica edilizia romana</i> | 230 |
| Р. ФЛОРЕСКУ, Vojtech Ondrouch, <i>Reiche römerzeitliche Gräber in der Slovakei</i> | 232 |
| ЭКСПЕКТАТУС БУЖОР, <i>Annales littéraires de l'Université de Besançon</i> | 233 |
| ЭКСПЕКТАТУС БУЖОР, F. Vaes et J. Mertens, <i>La céramique gallo-romaine en terre sigillée d'Élevijt (Belgique)</i> | 236 |
| И. БАРНЯ, <i>Cahiers Archéologiques; fin de l'antiquité et moyen âge</i> | 236 |
| П. ДИАКОНУ, <i>Izvestii — Bulletin de l'Institut Archéologique Bulgare</i> | 242 |
| И. БАРНЯ, Stamen Mihailov, Дворцовата църква в Плиска | 247 |

ДОПОЛНЕНИЕ К УСЛОВНЫМ СОКРАЩЕНИЯМ

249

ÉTUDES ET RECHERCHES D'HISTOIRE ANCIENNE

Tome IX, n° 1

1958

SOMMAIRE

ÉTUDES

| | <u>Page</u> |
|--|-------------|
| DORIN POPESCU, Le problème des Scythes de Transylvanie dans l'œuvre de Vasile Pârvan | 9 |
| I. I. RUSSU, La population d'Histria au II ^e siècle de notre ère. A propos d'un fragment de « catalogus » | 39 |
| GH. ȘTEFAN, Deux « terra sigillata » découvertes à Bisericuța—Garván .. | 61 |
| MARIA CHIȘVASI-COMȘA, Les Slaves orientaux sur le territoire de la Roumanie et la pénétration de l'élément roman en Moldavie à la lumière de l'archéologie | 73 |

NOTES ET DISCUSSIONS

| | |
|---|-----|
| D. BERCIU, Néolithique précéramique dans les Balkans..... | 91 |
| GH. I. BICHIR, Une tombe à ocre à Cîrna..... | 101 |
| SUZANA DIMITRIU, Quelques précisions au sujet de la céramique de Fikellura des villes pontiques | 113 |
| EM. CONDURACHI, Tib. Plautius Aelianus et l'évacuation des Transdanubiens en Mésie | 119 |
| R. FLORESCU, Quelques observations sur la poterie à décor rouge, de haute époque féodale, de l'établissement de Capidava..... | 131 |

CHRONIQUE

| | |
|---|-----|
| D. POPESCU, Les fouilles archéologiques de 1957 dans la R. P. Roumaine.. | 141 |
| B. MITREA, Monnaies antiques découvertes récemment sur le territoire de la R. P. Roumaine | 150 |
| Les communications faites à l'Institut d'archéologie pendant le dernier trimestre de l'année 1956 et en 1957..... | 156 |
| La commémoration de Vasile Pârvan à l'Académie de la République Populaire Roumaine | 157 |
| SEBASTIAN MORINTZ et EUGEN COMȘA, Aspects de la collaboration scientifique des archéologues roumains et soviétiques..... | 158 |
| VLADIMIR DUMITRESCU, La position des archéologues à l'égard des résultats de la méthode du carbone radio-actif (C 14) appliquée au domaine de la chronologie absolue..... | 162 |

| | <u>Page</u> |
|---|-------------|
| C. S. NICOLĂESCU-PLOPȘOR, Nouveaux points de vue au sujet des recherches et de l'interprétation du paléolithique..... | 170 |
| GABRIELLA BORDENACHE, VICTORIA EFTIMIE et CARMEN RADU, Découvertes archéologiques d'Italie..... | 172 |
| GABRIELLA BORDENACHE, Problèmes d'iconographie hellénistique.... | 184 |
| MARIA COJA, La découverte des ruines d'une ville thrace..... | 185 |
| N. CONSTANTINESCU, Au sujet de quelques découvertes préféodales en Yougoslavie | 189 |
| D. VILCEANU, Etudes sur l'architecture militaire russe aux X ^e — XIII ^e siècles | 192 |

COMPTES RENDUS

| | |
|--|-----|
| VLADIMIR DUMITRESCU, Fritz Schachermeyr, <i>Die ältesten Kulturen Griechenlands</i> | 195 |
| AL. VULPE, J.F.S. Stone et L. C. Thomas, <i>The Use and Distribution of Fayance in the Ancient East and Prehistoric Europe</i> | 204 |
| I. I. RUSSU, Hans Krahe, <i>Die Indogermanisierung Griechenlands und Italiens</i> | 209 |
| I. I. RUSSU, Dimiter Detchew, <i>Die thrakischen Sprachreste</i> | 213 |
| D. M. PIPPIDI, <i>Actes du deuxième congrès international d'épigraphie grecque et latine — Paris, 1952</i> | 217 |
| D. M. PIPPIDI, Werner Peek, <i>Griechische Vers-Inschriften</i> | 219 |
| CARMEN RADU, Charles Dugas, <i>Les vases attiques à figures rouges. Délos</i> .. | 220 |
| P. ALEXANDRESCU, Martín Almagro, <i>Las necrópolis de Ampurias</i> | 222 |
| GR. FLORESCU, Giuseppe Lugli, <i>La tecnica edilizia romana</i> | 230 |
| R. FLORESCU, Vojtech Ondrouch, <i>Reiche römischerzeitliche Gräber in der Slowakei</i> | 232 |
| EXSPECTATUS BUJOR, <i>Annales littéraires de l'Université de Besançon</i> | 233 |
| EXSPECTATUS BUJOR, F. Vaes et J. Mertens, <i>La céramique gallo-romaine en terre sigillée d'Elevisjt (Belgique)</i> | 236 |
| I. BARNEA, <i>Cahiers Archéologiques ; fin de l'antiquité et moyen âge</i> | 236 |
| P. DIACONU, <i>Izvestiia — Bulletin de l'Institut Archéologique Bulgare</i> | 242 |
| I. BARNEA, Stamen Mihailov, <i>Дворцовата църква в Плиска</i> | 247 |

| | |
|---|-----|
| COMPLÉTEMENTS À LA LISTE DES ABRÉVIATIONS | 249 |
|---|-----|

PROBLEMA SCIȚILOR DIN TRANSILVANIA ÎN OPERA LUI VASILE PÂRVAN

S-a spus de mai multe ori despre opera lui Vasile Pârvan, cu referire specială la *Geticele* sale, că ea se caracterizează printr-o viziune istorică justă în care problemele mari sînt văzute și așezate în cadrul lor firesc, chiar atunci cînd documentarea pe care se bazează comportă unele lipsuri explicabile fie prin scăpări ce pot fi întîlnite în opera oricărui cercetător, fie prin faptul că unele informații au apărut abia după publicarea operei sale¹.

Pornind de la această premisă, vom încerca să arătăm dacă ea este valabilă și în problema care formează obiectul expunerii noastre, aceea a prezenței sciților în Transilvania. În analiza părerilor lui Vasile Pârvan nu vom insista atît asupra faptelor cunoscute de Pârvan, cit asupra informațiilor și interpretărilor publicate după apariția operei sale. Pentru a aprecia în ce măsură acestea confirmă sau modifică părerile marelui nostru arheolog, este necesar să recapitulăm totuși în cîteva cuvinte părerile lui în această privință.

Poziția lui Vasile Pârvan în problema sciților se poate vedea chiar de la începutul considerațiilor pe care le face asupra descoperirilor scitice din Dacia, cînd își propune să revizuiască unele păreri mai vechi referitoare la influența scitică în cultura primei epoci a fierului pe teritoriul patriei noastre.

Ne permitem să cităm în întregime acest pasaj din *Getica*, pasaj pe care îl putem considera ca rezumînd felul de a gîndi al lui Vasile Pârvan în problema care ne interesează.

«Adevărata vîrstă a fierului — spune Vasile Pârvan — începînd în Dacia de-abia pe la a. 700 a. Chr., s-a creat o întregă tradiție în protoistoria contemporană, de a se numi hallstattul getic «epoca scythică a fierului», adică de a caracteriza drept orientală civilizația Daciei între sec. VII și IV a. Chr. Or, după cum am văzut în amănunte mai sus, la venirea scythilor în Dacia, exista aici o puternică civilizație locală, care luase din plin drumul spre formele fierului occidental. Este deci de lămurit acum, intrucit scythii au adus ceva hotărîtor în cultura Daciei și astfel au modificat în vreun fel

¹ De ex. Dorin Popescu, *Cercetări arheologice în Transilvania*, în *Materiale*, II, 1956, p. 162.

această cultură, eventual intrucit s-au lăsat dimpotrivă ei influențați de dînsa, adoptînd fie elemente locale, fie elemente vestice, italice ori alpine¹. Urmează analiza descoperirilor considerate ca scitice de pe teritoriul țării noastre și concluzia la care ajunge savantul arheolog pe baza acestei analize.

«Dacă prin urmare — spune Vasile Pârvan — cultura scytică din Dacia getică se prezintă relativ izolată și săracă, fără nici un element caracteristic nici în industria metalelor, nici în cea a ceramicii, este clar că nu bietele enclave scythice, ci tot puternicul și largul mediu central și sud-est european, hallstattian, a trebuit să dea și după venirea scythilor fermentul cel mai activ de agitare și fructificare a forțelor și valorilor locale getice, pînă la trecerea civilizației de aici în chip definitiv în a doua vîrstă a fierului, pregnant celtică»².

Același punct de vedere îl exprimă Pârvan și în lecțiile pe care le-a ținut în 1926 la Cambridge și care au fost publicate ulterior în volumașul *Dacia*, spunînd, de pildă: «În Carpații de nord, scitismul nu e decît un simplu incident local și trecător. În Transilvania de sud, scitismul, deși destul de bine reprezentat ca număr de fapte, nu ajunge să-și imprime caracterul specific în a doua parte a primei epoci de fier locale», sau «*Epoca scită* din această regiune va fi un adevărat *hiatus* între vechea și frumoasa civilizație indigenă a bronzului și renașterea getă din a doua epocă a fierului, pe bază locală, dar adînc influențată de elementele celtice»³.

Pârvan ajunge la aceste concluzii, în ceea ce privește Transilvania, analizînd descoperirile din așa-zisa epocă scitică, provenind din această provincie. El cunoaște 34 de astfel de descoperiri, pe care le citează după lucrări mai vechi și în special după P. Reinecke sau M. Roska. Eliminînd de la început unele obiecte ca de pildă virfurile de săgeți din bronz, considerate ca scitice, sau oglinzile de bronz greco-scitice din inventarul indiscutabil scitic al descoperirilor, numărul acestor descoperiri care mai pot fi considerate scitice se reduce la vreo 15⁴.

În ceea ce privește datarea perioadei așa-zise scitice, Pârvan datează această perioadă în linii mari între secolele VII și IV î.e.n., fără a insista prea mult asupra datării diferitelor descoperiri⁵.

Drumurile de înaintare spre vest ale sciților au fost, după Pârvan, următoarele⁶:

«1) prin N Carpaților, spre Lusacia deoparte și Slovacia de alta; 2) prin Moldova și pasul Oituzului spre Transilvania centrală și meridională; înfîrșit 3) prin stepa basarabeano-valacho-dobrogeană, spre Oltenia și Banat deoparte, spre Bulgaria de alta».

★

¹ V. Pârvan, *Getica, o protoistorie a Daciei*, București, 1926, p. 348.

² *Ibidem*, p. 365.

³ *Idem, Dacia, civilizațiile străvechi din regiunile carpato-danubiene*, ed. nouă, București, 1957, p. 59—60 și 66.

⁴ *Idem, Getica*, p. 348 și urm.

⁵ *Ibidem*, p. 6—7.

⁶ *Ibidem*, p. 6 și urm. și p. 728.

Am expus foarte pe scurt părerile lui Vasile Pârvan în problema care ne interesează. Vom arăta tot așa de scurt, care sînt părerile altor cercetători care s-au ocupat cu această problemă după apariția *Geticelor*.

Învățatul maghiar Fettich Nándor s-a ocupat în mai multe rinduri, fie direct, fie indirect cu antichitățile scitice din Transilvania. Încă în 1928 el dă o listă succintă a descoperirilor scitice din Transilvania într-o notă din lucrarea sa asupra descoperirii de la Zöldhalompuszta¹. Cîteva ani mai tîrziu, în 1931, Fettich prezintă descoperirile scitice din Ungaria și Transilvania în cuprinsul mării lucrări a lui Rostovțev, *Skythien und der Bosporus*². El menționează pentru Transilvania un număr mai mic de descoperiri decît Pârvan. Cîteva din acestea nu figurează la savantul român. Amintim ca mai importantă descoperirea de la Pănad, unde s-a găsit un akinakes³.

Descoperirile scitice din Ungaria și Transilvania se împart, după Fettich, în trei grupuri între care grupul transilvan e răspîdit în ținutul riurilor Mureș, Tîrnave și Olt. El se caracterizează prin morminte cu schelet, incinerarea neputînd fi constatată cu siguranță în nici un caz⁴.

Fettich revine asupra problemei ce ne interesează în repetate rinduri. Așa, de pildă, în 1934, cînd îi reproșează lui Pârvan că subapreciază importanța scitilor în Transilvania și că nu admite nici o legătură între scitii de aici și cei din Ungaria⁵.

Se pare că savantul maghiar susține încă importanța pe care au avut-o scitii în regiunile noastre, după cum reiese din următoarele cuvinte, scrise în 1953:

«Culturii scitice din ținutul Niprului și din bazinul Carpaților trebuie să i se acorde o importanță mai mare decît se putea crede pe vremea lui Pârvan. Marile descoperiri de cerbi de aur, mulțimea obiectelor turnate în cel mai bun stil animalier scitic și alte monumente, nu indică faptul că apariția scitilor în Ungaria și Transilvania ar fi fost episodică, deși se poate accepta ca sigur că scitii — ca și celții — au fost aici absorbiți în curînd de populația băștinașă»⁶.

Nu am vrea să insistăm prea mult asupra părerilor altor autori care s-au ocupat cu problema scitilor în Transilvania, acestea fiind în general cunoscute. Ne vom mărgini să le menționăm numai în măsura în care ele pot fi puse în legătură cu concluziile lui Pârvan, fie că le confirmă, fie că le contestă.

Astfel Gordon Childe acceptă în linii mari părerile lui Pârvan, presupunînd și el un amestec al elementelor de cultură scitice din Transilvania cu elemente locale greu de determinat. El se îndoiește însă că invazia scită ar fi putut avea loc încă în sec. VII și o plasează în sec. VI î.e.n.⁷

¹ Fettich Nándor, *A zöldhalompusztai szkita lelet*, ArchHung, III, 1928, p. 24 nota. 48.

² M. Rostowzew, *Skythien und der Bosporus*, Berlin, 1931, p. 494 și urm.

³ *Ibidem*, p. 503.

⁴ *Ibidem*, p. 496.

⁵ Fettich Nándor, *A garcsinovái szkita lelet*, ArchHung, XV, 1934, p. 35.

⁶ *Idem* *Archäologische Beiträge zur Geschichte der sarmatisch-dakischen Beziehungen*, ActaArch, III, 1953, p. 169.

⁷ G. Childe, *The Danube in prehistory*, Oxford, 1929, p. 394 și urm.

În lucrarea sa asupra Scitiei și Bosporului, publicată în 1931, Rostovțev aduce următoarele concluzii la repertoriul lui Fettich:

«Repertoriul descoperirilor din Ungaria și Transilvania arată cât de puternică a fost colonizarea acestor regiuni de purtătorii culturii scitice. Obiectele scitice descoperite în morminte pot aparține populației locale care le-a adoptat, lucrurile se pot prezenta însă și invers în sensul că scitii și-au însușit foarte curind formele și ritualul de înmormintare băștinașe. Datarea descoperirilor nu poate fi făcută cu precizie, deoarece ele nu conțin obiecte grecești. Este probabil că scitii au format în Transilvania o insulă izolată și că ei au avut numai ocazional contact cu coloniile grecești de pe țărmul Mării Negre. În general descoperirile prezintă un caracter arhaic»¹.

I. Nestor acceptă în linii mari părerea lui Pârvan în privința prezenței scitilor în Transilvania, arată însă că cele mai vechi descoperiri nu datează dinaintea sfârșitului secolului VI î.e.n., cele mai multe fiind din sec. V și IV².

C. Daicoviciu consideră și el juste considerațiile lui Pârvan și crede că o mare parte a descoperirilor așa-zise scite este mai degrabă de origine locală³.

Mai pe larg decât autorii precedenți s-a ocupat cu problema scitilor în Transilvania, după Vasile Pârvan, cunoscutul cercetător ardelean Roska Márton⁴. Acesta cunoaște un număr mai mare de descoperiri așa-zise scitice decât savantul român. Dintre descoperirile care nu figurează la Pârvan, următoarele conțin numai virfuri de săgeți: Barot, Bădeni, Deta, Gilău, fostul jud. Tîrnava Mică, Cincșor, Moigrad, Boroșneul Mare, Hoghiz, Porcești, Secuime, Ardeal, Ungra, Cheia Turzii, Moldovenești, Pasul T. Roșu, Band, Cetea. Am văzut însă că Pârvan nu socotește virfurile de săgeți din bronz ca elemente exclusiv scitice. Cu toate acestea, Roska spune de câteva ori că săgeți mai numeroase nu se găsesc decât în morminte scitice.

Alte descoperiri care nu figurează la Pârvan și care sînt menționate la Roska sînt: Ugra, care însă, după cum s-a mai arătat, este o descoperire prescitică; Archita, unde pe lângă săgeți s-au găsit și alte obiecte între care unul sau două pumnale de fier; Boianul de Sus, unde pe lângă 100 de săgeți par a fi fost descoperite și vase de bronz (?); Alba-Iulia, conținînd un mic clopoțel de bronz; Cerghidul Mic, o fibulă și săgeți; Ticvanul Mare, cinci săgeți și un inel de bronz; Răscruci (Valasut), mai multe obiecte de bronz între care o oglindă, și Mădăraș, conținînd un fragment de aplică de tolbă.

După cum se poate vedea chiar din această rapidă înșirare a descoperirilor pe care nu le menționează Pârvan, ele nu contribuie decât într-o mică măsură la îmbogățirea numărului de elemente care ar putea fi considerate scitice în Transilvania. În acest sens nu pot fi luate în considerare decât pumnalele de la Archita și aplica de gorytos de la Mădăraș.

Alte câteva descoperiri care nu figurează la Pârvan sînt menționate de Roska Márton ca «probabil» scitice. Acestea sînt: Racoșul de Jos, Ștena

¹ M. Rostowzew, *op. cit.*, p. 530 și urm.

² I. Nestor, *Der Stand der Vorgeschichtsforschung in Rumänien*, 22. BerRGK, 1933, p. 141 și urm.

³ C. Daicoviciu, *La Transylvanie dans l'antiquité*, București, 1945, p. 36 și urm.

⁴ M. Roska, *Der Bestand der skythischen Allertümer Siebenbürgens*, ESA, XI, 1937, p. 167 și urm.

Cohalm, Vișta, Ogra, Feldioara și Bădăcini. Nici acestea nu pot fi considerate însă ca pregnant scitice, fiind vorba îndeosebi de vîrfuri de săgeți, iar așa-zisele vîrfuri de baldachin din bronz, de la Vișta și Bădăcini, fiind, după cum a arătat A. Mozsolics¹, prescitice.

Concluziile pe care le trage M. Roska asupra prezenței sciților în Ardeal nu se deosebesc prea mult de concluziile lui Vasile Pârvan. După Roska², sciții au pătruns în trei grupuri mari spre vest, și anume la nord și sud de Carpați și prin Moldova prin toate trecătorile accesibile. D dominația scitică în Transilvania a durat de la sfîrșitul sec. VII pînă la începutul sec. IV î.e.n., cînd sciții se retrag dinaintea celților. Colonizarea scită a fost destul de slabă, populația băștinașă sau o mare parte a acesteia a rămas subjugată. Între ambele populații a existat un schimb continuu de bunuri culturale.

Menționăm în treacăt lucrările unor învățați străini care s-au ocupat cu problema expansiunii scitice. Printre aceștia J. Böhm³ este și el de părere că în descoperirile «scitice» din Europa centrală există multe elemente de factură locală. Influențat de părerile lui Rostovțev, Tadeusz Sulimirski⁴ vorbește de o puternică expansiune scitică spre apus, dar și de relații pașnice între sciți, sau mai bine zis locuitorii silvostopei, și cei din Europa centrală. Grupa scitică din Transilvania se formează în sec. V. Sciții care au pătruns în Transilvania au supus pe aborigeni, dar întrerupînd contactul cu patria lor, s-au amestecat foarte repede cu aceștia.

O listă a monumentelor din epoca scitică găsite în Transilvania, care cuprinde și ultimele descoperiri, o dă I. H. Crișan⁵. Autorul crede că grupa scitică din Transilvania trebuie datată după anul 600 î.e.n.

★

După cum s-a văzut și din cele arătate pînă aici, problema sciților în Transilvania a fost de cele mai multe ori tratată în strînsă legătură cu problema sciților în Ungaria și mai ales pe cîmpia maghiară, în ținuturile Tisei. Într-adevăr, cele două probleme formează de fapt una singură, cu două aspecte înrudite. Astfel stînd lucrurile, e necesar să vedem care sînt ultimele concluzii ale arheologiei maghiare în această privință.

Amintim, deocamdată în treacăt, deoarece vom reveni asupra ei mai pe larg, lucrarea tînărului cercetător Bottyán Árpád, dispărut în timpul războiului, intitulată *Sciții pe Cîmpia maghiară*. Această lucrare, multiplicată în 1955 de Muzeul național maghiar prin rotaprint, este importantă

¹ A. Mozsolics, *Spätbronzezeitliche durchbrochene Wagenbeschläge*, ActaArch, VII, 1956, p. 14.

² M. Roska, *op. cit.*, p. 201.

³ J. Böhm, J. Jankovich, *Skythovje na Podkarpatske Rusi*, în *Carpatina*, I, 1936; cf. A. I. Meliukova, *К вопросу о памятниках скифской культуры на территории средней Европы*, SA, XXII, p. 240.

⁴ T. Sulimirski, *Kultura lużycka a Scythovje*, în *WiadArch*, XVI, 1939 (1948); *Scythian antiquities in Central Europe*, AntJ, 1945, p. 1 și urm. și *Zagadnienie upadku kultury lużyckiej*, I, Poznan, 1948; cf. A. I. Meliukova, *op. cit.*, p. 241 și urm.

⁵ I. H. Crișan, *Mormîntul scitic de la Șaroș-Sonde*, în *Din activitatea științifică a Muzeului raional Mediaș*, 3, 1955—1956, p. 53 și urm. A se vedea și Dorin Popescu, *Sciții în Transilvania*, în *Transilvania*, 74, nr. 3—4, 1943.

nu atât prin concluziile ei, care astăzi sînt depășite, cit prin analiza materialelor descoperite¹.

Rezultate noi în problema sciților a obținut însă arheologia maghiară prin dezvelirea cimitirului de la Vekerzug, lingă orașul Szentés, pe malul Tisei. Aceste rezultate au fost comunicate de Párducz Mihály în trei rapoarte substanțiale, publicate în *Acta Archaeologica* ale Academiei de Științe Maghiare și într-un referat prezentat în octombrie 1955 la Congresul maghiar de arheologie². La descoperirile de la Vekerzug se adaugă și cele aproape 500 de morminte săpate la Tápíószele, care nu au fost încă publicate.

Bazindu-se pe toate aceste descoperiri, Párducz își formulează rezultatele obținute în următoarele puncte:

«1. Trăsăturile caracteristice ale descoperirilor din vechea epocă scitică și extensiunea lor teritorială; momentul imigrării scite. 2. Evaluarea datelor celor mai recente asupra raporturilor scito-celtice. 3. Relațiile dintre sciți și populația primitivă; stratificația acesteia. 4. Legăturile între Alföld și Transdanubia în epoca scitică; traiecul imigrației scitice. 5. Noile dovezi ale legăturilor dintre sciții din Ungaria și cei din Rusia Meridională (rituri funerare, noi tipuri de obiecte)»³.

Rezervindu-ne dreptul de a reveni într-o oarecare măsură asupra celorlalte puncte în partea a doua a lucrării noastre, vom insista deocamdată asupra punctului 4 al concluziilor lui Párducz, cel care tratează despre legăturile dintre cîmpia maghiară și Transilvania, cuprinzînd în același timp o succintă prezentare a cunoștințelor pe care le avem asupra problemei scite în această provincie⁴.

Spre deosebire de Cîmpia maghiară, spune Párducz vorbind despre riturile funerare, mormintele din Transilvania sînt orientate în principal în direcția vest-est și conțin schelete întinse pe spate. Numărul mormintelor de incinerare și în special al celor cu cenușa împrăștiată, ca și numărul mormintelor cu schelete chircite este redus. E adevărat însă că datele pe care le avem sînt prea sărace pentru a ne forma o imagine definitivă asupra acestei probleme. Se admite în general că mormintele de incinerare și cele cu schelete chircite aparțin populației locale, în timp ce în cimitirul de la Vekerzug sînt considerate ca scitice în primul rînd mormintele cu cenușa împrăștiată. Legăturile care există între cele două teritorii ne arată că sciții au ocupat cîmpia maghiară trecînd prin Transilvania. O dovadă a acestei afirmații o constituie următoarele:

- 1) identitatea obiectelor descoperite în ambele teritorii;
- 2) morminte cu schelete întinse pe spate, orientate vest-est, cuprinzînd obiecte scitice;
- 3) morminte cu cenușă împrăștiată în ambele teritorii;
- 4) prezența realgarului în morminte (în Transilvania există zăcăminte);

¹ Bottyán Árpád, *Szkiták a magyar alföldön*, în *Régészeti Füzetek*, 1, 1955.

² M. Párducz, *Le cimetière hallstattien de Szentés-Vekerzug*, *ActaArch*, II, 1952, p. 143 și urm.; IV, 1954, p. 25 și urm.; VI, 1955, p. 1 și urm.

³ M. Párducz, în comunicarea ținută la Congresul maghiar de arheologie, 1955. A se vedea și M. Párducz, *Szkitakori kutatásunk újabb eredményei*, *AÉ*, 82, 1955, p. 15 și urm.

⁴ *Ibidem*.

5) înmormintări de cai; acestea sînt în Transilvania sporadice și cu un caracter mai puțin pronunțat ca la Vekerzug și la Chotin;

6) pietre brute (de măcinat) în morminte;

7) precum și lipsa unor date asupra unei alte direcții a imigrării.

Totuși, continuă Párducz, dă loc la reflecții faptul că, în general, riturile funerare se deosebesc în ambele regiuni și că descoperirile din Transilvania prezintă într-o oarecare măsură un caracter mai arhaic. Acestea s-ar explica prin supoziția că imigrarea scitică s-a făcut în două valuri. Primul val, datat pe la 600 î.e.n., nu a depășit Transilvania. El se caracterizează prin scheletele întinse pe spate și prin inventarul tipic scitic. Valul al doilea își continuă drumul spre Cîmpia maghiară, trecînd prin văile riurilor ardelene. Este caracterizat prin mormintele cu cenușă împrăștiată, prin înmormintările cu cai și eventual prin aplicile cruciforme etc. Astfel s-ar explica, zice Párducz, caracterul mai recent al unei părți a descoperirilor scitice din Alföld, care se datează la sfîrșitul sec. VI sau începutul secolului V. Tot așa se explică și numărul restrîns al mormintelor cu cenușă împrăștiată din Transilvania.

Cam același lucru îl spusese Párducz în al doilea raport al său asupra cercetărilor de la Vekerzug, publicat în 1954. În această lucrare savantul maghiar prezintă descoperirile cu schelete culcate pe spate din Transilvania. Acestea sînt următoarele: Archita, Proștea Mică, Rodbav, Lopadea Ung., Gimbaș, Tirgu-Mureș, Mirislău, Aiud (Promenada, Örhegy, Gerepen, Hollos), Murgești, Jidvei, Simeria, Teiuș și Deva¹.

În rezumat, Párducz arată că în Transilvania obiectele caracteristice scitice se găsesc alături de schelete întinse pe spate, orientate vest-est, și că mormintele cu cenușă împrăștiată, precum și cele cu schelete chircite sînt puțin numeroase. Trebuie să se țină cont, zice el, de observațiile lui I. Kovács, M. Roska și I. Nestor, care rectifică pe ale lui Pârvan. În special merită să fie reținute concluziile concise ale lui Roska Márton, care însă, după cum am văzut la începutul lucrării noastre, nu se deosebesc prea mult de concluziile lui Pârvan.

Într-o colecție de studii, publicată în 1956, menită să înfățișeze ultimele rezultate ale arheologiei maghiare, cunoscutul cercetător Patay Pál prezintă problema sciților în Ungaria². Așa-zisa epocă scitică se datează între anii 550 și 300 î.e.n. Dezvoltarea culturală a populațiilor din estul Ungariei, spune Patay, este întreruptă de apariția sciților, care vin din regiunea Kiev și Poltava poate împreună cu alte populații înrudite. Imigrarea lor a avut loc prin anii 600 prin pasurile Transilvaniei, provincie în care se așază. Un al doilea val, pe la 550, ajunge pînă în Cîmpia maghiară. Sciții nu au exterminat populația autohtonă, ci, după ce au supus-o, s-au contopit cu încetul. Dogației scitice în teritoriile ungare i-a pus capăt invazia celtilor, întîmplată prin anii 300 î.e.n. Există totuși dovezi că sciții, respectiv populația primitivă contopită cu ei, a existat încă în vremea celtilor și că a influențat formarea culturii locale celtice.



¹ M. Párducz, *Le cimetièr hallstattien de Szentes-Vekerzug*, II, loc. cit., IV, 1954, p. 57 și urm.

² P. Patay, în *Archäologische Funde in Ungarn*, Budapesta, 1956, p. 137 și urm.

Deosebit de importante sînt pentru problema pe care o tratăm studiile sovietice apărute în ultimii ani, care fac ca această problemă să apară într-o lumină cu totul nouă. Așa de pildă, un punct de vedere important în problema expansiunii spre vest a sciților îl reprezintă A. I. Meliukova¹. Expunînd și analizînd părerile învățaților care s-au ocupat cu această problemă, tînăra cercetătoare sovietică ajunge la concluzii originale, demne de luat în considerare. Autoarea arată că pe teritoriul actual al Ungariei, Romîniei, Poloniei și Bulgariei se găsesc monumente considerate ca scitice, a căror prezență pe aceste teritorii este explicată de majoritatea cercetătorilor mai vechi ca un rezultat al expansiunii scitice.

Un mare rol în crearea acestei concepții, spune Meliukova, îi revine lui M. I. Rostovțev. Înșușindu-și această concepție, Vasile Pârvan arată că sciții au pătruns în regiunile carpato-dunărene, dar recunoaște că obiectele scitice care se găsesc în aceste regiuni sînt reduse ca număr și că printre monumentele așa-zise scitice predomină obiecte de factură locală. Cu toate acestea, Pârvan susține existența unei mișcări spre vest a sciților, care supun populații locale, distrugînd civilizațiile înfloritoare, dar se dizolvă foarte repede în mediul tracic local.

Părerile lui Pârvan, continuă cercetătoarea sovietică, au fost acceptate de Rostovțev și au intrat apoi într-o largă răspîndire științifică. Unul dintre adepții lor este și Roska Márton, care consideră ca un fapt stabilit prezența sciților în ținuturile Mureșului și ai afluenților săi. În continuare se arată părerile altor învățați, ca de pildă Böhm, Eisner, Pasternak, Sulimirski, influențați și aceștia într-un grad mai mare sau mai mic de concepția Rostovțev-Pârvan, insistîndu-se mai ales asupra părerilor lui Sulimirski.

Ca o dovadă că părerea lui Rostovțev continuă încă să dăinuiască, spune Meliukova, este faptul că în lucrarea din 1952 a lui M. Pârducz asupra cimitirului hallstattian de la Vekerzug, în care nu există nimic scitic, se spune că el aparține stratului celui mai vechi de monumente scitice din ținutul Tisei numai pentru că în acest cimitir s-au găsit morminte cu cai.

Cercetătorii sovietici, continuă Meliukova, nu au dat o atenție prea mare problemei expansiunii spre vest a culturii scitice. D. P. Kallistov, bazîndu-se pe părerile lui Pârvan, acordă o importanță deosebită monumentelor scitice din Ungaria, de pildă, pe care le consideră ca aparținînd sciților cuceritori. V. D. Ribakova, influențată mai mult de Sulimirski, socotește incursiunile scitice în regiunea Tisei ca distrugătoare a vechilor culturi, iar teritoriul Podoliei de vest îl consideră supus sciților. Tot ea crede însă că relațiile dintre populația de la nordul Niprului și purtătorii culturii lusaciene au avut un caracter pașnic, de influență culturală.

În sfîrșit, A. M. Ivanov respinge părerile asupra incursiunii scitice în ținuturile tracice și crede că prezența în aceste regiuni a monumentelor nord-pontice trebuie explicată prin înrudirea etnico-culturală a sciților — denumire prin care desemnează toată populația nord-pontică de cultură scitică — cu tracii.

Revenind la părerile Meliukovei, rezumăm în cîteva cuvinte aceste păreri cuprinse în studiul ei substanțial, mărghinîndu-ne numai la acelea care

¹ A. I. Meliukova, *op. cit.*

privesc prezența sciților în Transilvania. Cercetătoarea sovietică analizează elementele așa-zise scitice din această regiune și ajunge la concluzia că deși atît pe Tisa, cît mai ales în Transilvania, se găsesc trăsături ale culturii scitice, totuși în descoperiri apare înainte de toate și foarte accentuat aspectul culturii locale.

«Monumentele analizate din grupele de pe Tisa și Transilvania — spune Meliukova — ne arată destul de clar aspectul original al culturii acestor regiuni. Existența trăsăturilor scitice nu poate fi determinantă în rezolvarea problemei apartenenței culturale și mai ales etnice a populației care a lăsat aceste monumente»¹.

Descoperirile din ținuturile amintite se aseamănă mult mai mult cu cele ale populației din silvostepă decît cu ale sciților propriu-ziși. Lipsa elementelor tipice ale culturii scitice de stepă, caracterizate prin felul construcțiilor, al ritualului, precum și al inventarului funerar, ne arată că descoperirile considerate de cercetătorii amintiți ca scitice nu pot fi scitice, ci aparțin populației locale.

Meliukova își incheie studiul ei atît de important cu următoarele cuvinte pe care ne permitem a le cita în întregime:

«Rolul sciților în crearea diferitelor grupe locale cu elemente scitice în Europa centrală este puternic exagerată în lucrările învățaților de peste hotare, care îl urmau pe Rostovțev. Incursiunile izolate pe care le făceau sciții pe teritoriul regiunii carpato-dunărene nu putea să fie motivul principal pentru apariția grupei de monumente de pe Tisa sau din Transilvania. Ele au apărut mai curînd ca rezultat al legăturilor culturale și probabil etnice existente încă din epoca bronzului cu regiunile Ucrainei de vest, iar prin acestea cu Niprul mijlociu, unde de la sfîrșitul secolului VII î.e.n., s-a stabilit trainic influența culturală scitică»².

★

După cum s-a putut vedea din expunerea succintă a tezelor mai importante asupra caracterului expansiunii scitice spre Europa centrală, în prezent stau față în față două concepții diferite în această privință. Prima, considerată de către arheologia sovietică ca învechită și lipsită de temei, este cea care explică prezența unor monumente de cultură așa-zise scitice în regiuni situate spre vest de teritoriile scitice ca rezultat al unor imigrări, și a doua concepție — acceptată aproape în unanimitate de arheologii sovietici — care respinge această părere și explică fenomenele amintite în felul în care am văzut că o face A. I. Meliukova.

Cea dintii o putem numi concepția Rostovțev-Pârvan. Ea este încă acceptată sau mai bine zis se menține încă cu mici modificări, îndeosebi, așa cum am văzut, în arheologia maghiară, și nu a fost supusă unei revizuirii pînă la această dată nici de arheologia romînească.

Problemele extrem de dificile și de complicate pe care le pun însăși noțiunea de scit și conținutul culturii scitice au fost, după cum se știe, supuse unor discuții vii într-o conferință pe care arheologii sovietici au organizat-o

¹ A. I. Meliukova, *op. cit.*, p. 249.

² *Ibidem*, p. 253.

în anul 1952. Pornind de la faptul că pînă la acea dată lucrarea de sinteză cea mai vastă asupra arheologiei scitice a fost cartea lui M. I. Rostovțev, *Sciția și Bosporul*, incompletă și învechită, arheologia sovietică își propune ca o necesitate arzătoare să înlocuiască această lucrare printr-una nouă, care să aibă în vedere și rezultatele importante ale arheologiei sovietice obținute în acest domeniu. Ca unul din punctele importante ale cercetărilor s-a propus de asemenea lămurirea caracterului relațiilor dintre triburile scitice și vecinii lor, precum și rolul lor în istoria populațiilor din regiunea pontică septentrională¹.

Lucrarea Meliukovei, pe care am prezentat-o mai sus, poate fi considerată ca un rezultat al acestei doleanțe. Dar încă în cursul conferinței din 1952 a fost acceptată părerea tinerei cercetătoare sovietice asupra răspîndirii culturii scitice la nord-vest de Nistru. În darea de seamă asupra acestei conferințe, întocmită de N. N. Pogrebova, se spune textual în această privință: «A. I. Meliukova a stabilit că monumentele epocii scitice din regiunea de nord-vest a Nistrului aparțin populației autohtone care locuia aici din epoca bronzului și a respins părerea arheologilor burghezi polonezi, care, de acord cu M. I. Rostovțev, afirmă că populația autohtonă a acestei regiuni ar fi fost cucerită de sciți. Raportoarea a demonstrat în *mod convingător* (sublinierea noastră — D.P.) că în regiunea amintită «cultura scitică a exercitat o influență relativ redusă asupra culturii populației autohtone», care nicio dată nu a făcut parte din confederația scitică. Importul de obiecte scitice venea în această regiune din aceea a Niprului mijlociu în sec. VI — începutul sec. V î.e.n., legătură întreruptă însă și ea la mijlocul sec. V î.e.n.»².

În linii mari, concluziile autoarei vor fi aceleași și pentru regiunile care ne interesează în lucrarea de față. Deși problema expansiunii scitice spre regiunile romîno-ungare nu a fost dezbătută în conferința din 1952, din discuțiile care au avut loc asupra diferitelor aspecte ale problemei scitice se pot trage concluzii care interesează de aproape și acest aspect al problemei.

Astfel s-a pus de la început problema apartenenței etnice a sciților și deci a conținutului noțiunilor și termenilor de «sciți», «Sciția» și «cultură scitică».

Înainte de a arăta însă concluziile la care s-a ajuns în această privință, credem că e necesar să arătăm în ce constă inventarul cultural scitic sau așa-zis scitic din Transilvania în concepția lui Pârvan și apoi în concepția acelor cercetători care i-au adus o modificare.

Am văzut că savantul român elimina din categoria obiectelor care pot fi considerate ca scitice o seamă de elemente cuprinse în acel inventar. Astfel, după Vasile Pârvan ceramica nu este scitică, iar virfurile de săgeți sau oglinzile de bronz au putut foarte bine să fie folosite și de populația locală, getodacă. Tot ca nescitice sînt considerate de el și unele podoabe, ca de pildă așa-numitele «roțițe solare», care se găsesc uneori în mormintele epocii; în general el consideră ca elemente scitice numai pumnalele de fier (*akinakes*), în oarecare măsură topoarele duble de fier, aplicele cruciforme de tolbă sau centuri, virfurile de baldachin.

¹ N. N. Pogrebova, *Состояние проблем скифо-сарматской археологии к конференции ИИМК АН СССР 1952*, în *Вопросы скифско-сарматской археологии*, 1954.

² *Ibidem*, p. 22—23.

În linii mari, părerea lui Roska Márton nu se deosebește prea mult în această privință de aceea a lui Pârvan. O analiză a inventarului « scitic » face Bottyán Árpád, în lucrarea pe care am menționat-o. Din acest punct de vedere, lucrarea sa nu e lipsită de valoare, deoarece precizează caracterul și proveniența diferitelor categorii de obiecte. Vom insista puțin asupra concluziilor sale ¹, chiar dacă ele au mai fost formulate de diferiți cercetători, deoarece în lucrarea lui Bottyán apar mai sistematizate. Astfel, el distinge în ceramica epocii, răspîndită pe Cîmpia maghiară, patru tipuri principale: cești cu toartă, străchini cu buza întoarsă înăuntru, vase bitronconice și vase cu proeminențe, în formă de ghiveci de flori.

Nu vom reproduce părerile cercetătorului maghiar decît în măsura în care se referă la descoperiri din Transilvania, precum și pe cele ce se referă la originea diferitelor tipuri. Astfel, în ceea ce privește ceștile cu toartă suprainălțată, Bottyán citează și reproduce din Ardeal o singură ceașcă, lucrată cu roata, descoperită la Ilișua de Jos, spune totuși că în grupul ardelean ca și în cel de la Kustanovice apar mai mult forme scunde cu gura largă. În ceea ce privește originea ceștilor cu toartă din Cîmpia maghiară, acestea sînt produse scitice tipice, născute din rădăcini străvechi. Cești cu toartă asemănătoare se găsesc și în descoperirile celtice. După Hunyady acestea au fost luate de celți de la sciți.

Străchinile cu buza întoarsă înăuntru se găsesc și în grupa din Ardeal, în cea de la Kustanovice, cea din Podolia și chiar și în grupa de la Kiev și cea din Poltava. Acest tip de strachină este însă foarte frecvent în materialul arheologic mai vechi din Ungaria și anume începînd de la mijlocul epocii bronzului pînă la perioada scitică. După Sulimirski, zice Bottyán, aceste străchini, fiind la fel de răspîndite în bronzul tirziu și în epoca hallstattiană atît în Europa centrală cît și în Europa de răsărit, nu pot fi considerate caracteristice pentru perioada scitică.

Vasele bitronconice se împart în două tipuri principale: urne de tip « Villanova » și oale bitronconice. Ele se găsesc și în Ardeal. Așa, de pildă, în mormîntul nr. 9 de la Tîrgu-Mureș s-a găsit o urnă de tip « Villanova » cu proeminențe și o oală bitronconică. Vasele bitronconice sînt, spune Bottyán, tipuri dezvoltate pe baze locale în care apare deseori și influența scitică.

Vasele în formă de ghiveci cu proeminențe se împart de asemenea în două tipuri: urne cu proeminențe și oale cu proeminențe. Primele lipsesc pe teritoriul ardelean ca și ritul incinerăției, în schimb oalele în formă de ghiveci sînt cu atît mai frecvente. După Sulimirski, zice Bottyán, în Ucraina se găsesc mai ales oalele în formă de ghiveci. În materialul hallstattian din Ungaria se găsesc atît urnele cît și oalele. Acest tip de vase trebuie considerat de origine locală, tracică, dar caracteristic pentru perioada scitică. În ceea ce privește datarea lor, ele apar în Cîmpia maghiară în perioada I și II a epocii La Tène.

În ceea ce privește ceramica din Ardeal, spune cercetătorul maghiar, ea se deosebește într-o măsură mai mare de cea de pe Tisa. Din punct de vedere al ceramicii, grupa de la Kustanovice prezintă mai multe analogii cu cea din Podolia, iar grupa din Ardeal cu grupa mai veche de la Kiev.

¹ Á. Bottyán, *op. cit.*

În capitolul următor Bottyán Árpád analizează armele, uneltele și podoabele din așa-zisa perioadă scitică.

În ceea ce privește săbiile sau pumnalele scitice (*akinakes*), autorul distinge două tipuri: tipul cu două tășuri și tipul cu un singur tăș. Pumnale cu două tășuri s-au găsit la Bercel, Szirmabesenyő și Pilin, cu un tăș la Gyöngyös, Pilin, Egreskáta și Ipolyszántó. După Ginters, spune Bottyán, pumnalele cu două tășuri aparțin tipului din Rusia de sud, ca de pildă cel de la Sumeiko, și pot fi datate între secolele V și III. Mai caracteristice pentru Ungaria sînt cele cu un singur tăș. Tot după Ginters, această formă este o formă locală, deosebită de formele obișnuite rusești. Ca și Rostovțev, Ginters crede că formele cu un singur tăș s-au născut sub influența hallstattiană și La Tène.

Din Ardeal se cunosc trei pumnale cu un singur tăș: de la Banedic, Mirislău și Aiud. Tipologic, spune Bottyán, pumnalele cu un singur tăș pot fi derivate din cuțitele lungi de tip La Tène-hallstattian foarte răspindite în Cîmpia maghiară. Ele s-au născut din influență celtică, probabil în apropierea teritoriului celtic din Transdanubia. În Ardeal au pătruns pe valea Mureșului. Pentru datarea pumnalelor cu un singur tăș este importantă descoperirea de la Egreskáta, unde pumnalul s-a găsit într-un mormînt cu schelet, împreună cu un vas de tip La Tène II.

Continuînd analiza diferitelor tipuri de obiecte pe care o face Bottyán, ajungem la securile de fier. Fără a aminti pe cele din Ardeal, cercetătorul maghiar distinge două tipuri de securi: tipul scund și tipul zvelt. Securile de pe Cîmpia maghiară sînt, în linii mari, înrudite cu cele din Podolia și din grupa Poltava.

Vîrfurile de săgeți de pe Cîmpia maghiară sînt din bronz și au trei muchii. În Ardeal săgețile scitice sînt foarte răspindite. Aceste săgeți se găsesc adeseori și în regiuni în care nu au locuit sciții, de pildă în Transdanubia. După cum crede Böhm, săgețile s-au răspîndit la popoarele nescitice din cauza superiorității lor tehnice. În legătură cu săgețile, dacă nu se găsesc resturi de arcuri, nici de tolbe propriu-zise, în schimb se cunosc numeroase aplice de tolbe. În Ungaria s-au găsit zece exemplare. În Ardeal este probabil că piesa de la Mădăraș face parte dintre aplicele de tolbe. Un singur exemplar, cel de la Szendrő, este făcut din os, celelalte din bronz. Fettich crede că o parte a acestor aplice este de proveniență locală.

Lăncile de fier sînt destul de rare în inventarul grupei din Cîmpia maghiară, ceea ce se explică prin faptul că sciții erau un popor de călăreți care nu prea folosea lancea. Tipuri asemănătoare se găsesc în Podolia și în Ardeal. În grupa Kustanovice nu s-au găsit lănci.

În ceea ce privește cuțitele, continuă Bottyán, tipuri asemănătoare cu cele din Cîmpia maghiară se găsesc în grupa Kustanovice și în Ardeal, de pildă la Tg. Mureș.

Trecem peste categoriile de obiecte pentru care Bottyán nu citează analogii din Transilvania, ca de pildă zăbalele sau alte piese de harnașament.

În ceea ce privește vîrfurile de baldachin care împodobeau cortul așezat pe căruțe, exemplarele din Ardeal (Gornești, Șomhida) sînt superioare și probabil anterioare celor din grupa maghiară, care par a fi imitații de proastă calitate.

Oglinzile de bronz găsite pe Cimpia maghiară își au analogii în Ardeal și în grupa din Podolia. În grupa din Kustanovice nu se găsesc oglinzi. Exemplarele din Ungaria, înrudite cu cele din Podolia, se datează la sfârșitul sec. VI sau începutul sec. V. După Rostovțev ele sînt de tip arhaic, probabil ionic.

Urmează alte obiecte pentru care Bottyán nu citează analogii din Ardeal, ca de pildă podoabele descoperite în mormintele «princiare» de la Gyoma, Zöldhalompusztá, Tápiószentmárton și altele, între care: mărgele, scoici, inele de păr, brățări, ace etc.

Verigele de bronz care au pe margine patru sau cinci verigi mai mici sînt frecvente în grupa ardeleană. Într-un mormînt de la Simeria această roată era așezată pe fruntea scheletului.

Ne oprim aici cu prezentarea analizei lui Bottyán Árpád. În concluzie, autorul spune următoarele¹: tipurile principale din descoperirile de pe Cimpia maghiară arată legături caracteristice cu descoperirile de pe teritoriile scitice clasice, totuși cele ungare arată o mare deosebire formală și o independență față de cele din Rusia de sud (de pildă pumnale cu un singur tăiș, aplica de tolbă etc.); grupa ungară este mai înrudită cu cea de la Kustanovice decît cu cea ardeleană, care pare a fi mai veche; grupa din Cimpia maghiară dă impresia de a fi o grupă independentă; cea mai mare parte a obiectelor din această grupă nu poate fi datată înainte de sec. IV, cu atît mai mult cu cît ele se găsesc adeseori împreună cu vase lucrate la roată; este de asemenea caracteristic că partea cea mai mare a descoperirilor tipic scitice, pumnale, oglinzi, vîrfuri de baldachin, s-au găsit în partea de nord a Cimpiei maghiare.

Din toată expunerea și din concluziile pe care le prezintă Bottyán ne interesează pentru teza pe care vrem să o demonstrăm că deși autorul arată adeseori influența locală în cultura epocii așa-zise scitice, prezența elementelor scitice îi pare totuși un fapt neîndoielnic.

Înainte însă de a încheia cu totul prezentarea lucrării lui, ni se pare important să arătăm și considerațiile pe care Bottyán le face asupra ritului de înmormîntare al epocii². În grupa ungară a mormintelor se deosebesc următoarele forme de înmormîntare: incinerăția în subgrupa Zöldhalompusztá; în subgrupa Tápiószentmárton, incinerăția și scheletele chircite; în subgrupa Gyoma, incinerăția, schelete chircite și schelete întinse. La acestea se adaugă și înmormîntarea cu tumuli din subgrupa Zöldhalompusztá.

Importantă ni se pare de asemenea afirmația lui Bottyán că toate aceste forme de înmormîntare sînt cunoscute încă din epoca hallstattiană mai veche a Cimpiei maghiare. În ceea ce privește mormintele din Ardeal, aici nu se cunoaște nici un mormînt de incinerăție. Mormintele de inhumație sînt de cele mai multe ori cu schelete întinse, dar se cunosc și morminte cu schelete chircite. Scheletele întinse sînt în general cu capul spre vest. Obiectele caracteristice scitice se găsesc în aceste morminte. Mormintele cu schelete chircite aparțin probabil populației străvechi, tracice, subjugate de sciți³.

¹ Á. Bottyán, *op. cit.*, p. 63.

² *Ibidem*, p. 64 și urm.

³ *Ibidem*, p. 69.

Continuînd expunerea noastră asupra contribuției arheologiei maghiare la studierea problemei scitice, credem necesar să revenim asupra cimitirului hallstattian de la Vekerzug. În considerațiile pe care le face asupra diferitelor probleme pe care le ridică acest cimitir, M. Párducz insistă asupra importanței pe care o au legăturile dintre Vekerzug și mormintele « scitice » din Transilvania. Astfel, de pildă, în Transilvania găsim toate riturile de înmormintare descoperite la Vekerzug. La Teiuș și la Gimbaș se găsesc atît schelete întinse pe spate și schelete chircite, cît și morminte cu urne și cu cenușa împrăștiată. La Teiuș există de asemenea, ca și la Vekerzug, morminte conținînd numai vase, fără oseminte umane. Tot la Teiuș ca și la Șeica Mică s-a găsit și pandelocul cruciform de bronz. La Simeria și la Tg. Mureș nu s-au găsit decît schelete întinse pe spate. În mormintele nr. 2 și 4 din Tg. Mureș s-au găsit blocuri de piatră brută, iar în mormîntul nr. 2 și un bloc de realgar. Se poate presupune că în aceste cimitire, din care nu cunoaștem decît o mică parte, au existat și schelete chircite precum și morminte de incineratie. Printre alte analogii, Párducz citează și pumnalul de fier, caracteristic pentru sciți, de la Gimbaș, pandantivele cu capetele conice, brățările, fibulele arcuite cu piciorul în formă de scut, un pandantiv în formă de liră, găsit la Simeria etc.¹

La Aiud, spune mai departe savantul maghiar, s-a găsit un număr uimitor de mare de obiecte scitice caracteristice. E foarte probabil că cel puțin unul dintre morminte a fost un mormînt de incineratie, după cum se pare că mormîntul conținînd resturi de cal aparține tot epocii care ne interesează, ca și acelea de la Teiuș, fapt ce ne autoriză să presupunem că și în Transilvania s-au practicat anumite forme ale înmormintării cu cai ².

În continuare, Párducz arată legăturile dintre mormintele de la Vekerzug și cunoscutele descoperiri de la Donja Dolina, pe riul Sava. Și aici se găsesc schelete întinse pe spate, orientate în cele mai multe cazuri vest-est, ca și morminte cu urne cu cenușa împrăștiată. Se cunoaște de asemenea un schelet chircit așezat pe partea dreaptă. Printre obiectele mai importante care se găsesc în ambele cimitire sînt: discuri de bronz ajurate, fibule arcuite de origine grecească, în felul celor de la Tg. Mureș și Simeria, pandelocuri de argint sau de aur cu capetele conice, care își au analogiile în inele de bronz de la Donja Dolina, cuțite cu lama arcuită; fusaiole, mărgelile diferite etc. Se citează de asemenea pandantive de fier triangulare care la Donja Dolina sînt făcute din bronz, precum și alte elemente comune care se pot observa printre altele și în ceramică ³.

Pe de altă parte, spune Párducz, există mai multe elemente care se găsesc numai la Vekerzug. Astfel la Donja Dolina nu există nici rîșnițe de mînă, nici pietre brute, nici blocuri de realgar. Nu s-au găsit nici zăbale, nici falere asemănătoare cu cele de la Vekerzug. În ceea ce privește armele, numai grupa de tip Vekerzug este caracterizată prin toporul de fier și prin săgeata de bronz în trei muchii sau săgeata de fier în două muchii. La Donja Dolina nu există scoica *cypraea*, nici mărgelile ornamentate cu ochiuri, nici perle de aur bitronconice. Brățările de bronz cu capetele în formă de cap

¹ M. Párducz, *op. cit.*, p. 62.

² *Ibidem.*

³ *Ibidem*, p. 63 și urm.

de șarpe se găsesc numai la Vekerzug. Unele forme de vase, ca de pildă butelia sau vasele lucrate la roată avînd toarta înălțată, nu se găsesc la Donja Dolina¹.

Este curios, spune savantul maghiar mai departe, că anumite descoperiri de la Vekerzug pot fi apropiate de unele descoperiri din Bulgaria². În ceea ce privește legăturile între grupa Vekerzug și descoperirile din Uniunea Sovietică, Párducz citează aplicile de aur triunghiulare a căror origine trebuie căutată în mormintele scitice din regiunea Kiev și Poltava și, în general, scoicile *cypraea*, mărgelile cu ornamente în ochiuri, cu ornamentație sferică sau cu linii ondulate incrustate etc. Aceste legături se manifestă însă mai mult în descoperirile din Caucaz. O importanță deosebită în acest sens au pandantivele de bronz în formă de porumbel, precum și un grup de cimitire în care autorul crede a recunoaște elemente noi scitice, ca de pildă ritul de a îngropa morții întinși pe spate³.

Pe baza celor constatate, Párducz este de părere că în ceea ce privește elementele de cultură din grupa Vekerzug sîntem în fața unei sinteze culturale iliro-traco-scitică, în care elementul iliric joacă un rol preponderent. Totuși, spune el, elementul tracic nu poate fi nici el neglijat. Datele pe care le avem pînă acum nu ne permit să distingem mai clar cele două straturi etnice autohtone în epoca scitică⁴.

În privința posibilității de a distinge ceea ce este scitic în descoperirile de la Vekerzug, aceasta este de asemenea destul de redusă. În orice caz, spune Párducz, riturile de înmormîntare ne arată în mod neîndoielnic urmele unor obiceiuri scitice. În acest sens sînt caracteristice în primul rînd înmormîntările cu cai, precum și birnele descoperite în mormîntul nr. 27. Se citează de asemenea obiceiul de a pune în morminte blocuri de sulf sau de realgar. Toate aceste obiceiuri nu au un corespondent în culturile mai vechi ale regiunii, în schimb sînt cunoscute în epoca scitică din Rusia. Este probabil că în Cîmpia maghiară, sau, mai bine zis, în grupa Vekerzug, mormintele cu cenușa împrăștiată trebuie atribuite sciților. Cele mai multe obiecte caracteristice scitice s-au găsit în astfel de morminte. E adevărat că astfel de obiecte s-au găsit și în morminte cu schelete întinse, totuși aceste cazuri sînt mai rare. De aceea trebuie să ne ferim de a atribui sciților toate mormintele cu schelete întinse de la Vekerzug. Prezența unui obiect scitic într-un mormînt, spune Párducz, nu e hotărîtoare pentru a putea atribui mormîntul sciților. Trebuie avute în vedere întotdeauna și riturile funerare și, în cazul în care acest lucru e posibil, și datele antropologice⁵.

★

Vorbînd despre monumentele scitice din Ungaria și Transilvania, A.I. Meliukova spune că aceste două grupe sînt contemporane, datîndu-se prin obiectele de tip scitic în sec. VI și începutul sec. V î.e.n. Ele se deosebesc numai prin ritualul de înmormîntare, în grupa de pe Tisa predominînd incinerarea, iar în grupa din Transilvania înhumarea. În general ambele grupe au

¹ M. Párducz, *op. cit.*, p. 65.

² *Ibidem*, p. 66.

³ *Ibidem*, p. 67 și urm.

⁴ *Ibidem*, p. 69.

⁵ *Ibidem*, p. 72 și urm.

multe trăsături comune cu grupa vest-podolică. În contrast cu grupa de la Kustanovice (Kustánfalva) care are foarte puține trăsături scitice, grupa ungară și indeosebi cea transilvană conține numeroase elemente ale culturii scitice. Totuși, spune autoarea, în Transilvania apare foarte accentuat aspectul culturii locale, astfel încât acolo unde se găsesc mai multe morminte, ca la Tg. Mureș sau la Gimbaș de pildă, cele mai multe morminte nu conțin decât elemente de cultură locale¹.

Ceramica găsită în mormintele din această epocă în Transilvania se deosebește accentuat de ceramica sciților propriu-ziși din stepă. În general, continuă cercetătoarea sovietică, inventarul descoperirilor este sărac, iar numărul obiectelor de tip scitic este redus. Chiar și acestea nu au în majoritatea cazurilor analogii directe în monumentele din Ucraina, fiind numai imitații ale acestora. Numai virfurile de săgeți nu se deosebesc cu nimic de cele găsite pe teritoriile scitice. În ceea ce privește pumnalele (*akinakes*) care imită pe cele scitice și care s-au găsit pe Tisa mijlocie sau în valea Mureșului, ele se deosebesc de cele scitice prin proporțiile lor și prin faptul că uneori nu au decât un singur tăiș. Astfel de pumnale nu se găsesc pe teritoriul Ucrainei. Virfurile de lance din fier, în formă de frunză cu nervură la mijloc, se apropie de cele din silvostepă, în timp ce cele fațetate se apropie de cele grecești și nu se găsesc în regiunile scitice sau în regiunea de silvostepă, influențată de cultura scitică. Securile de fier cu două tăișuri, spune autoarea, nu sînt nici ele scitice. Virfurile de baldachin, aplicele cruciforme nu sînt decât imitate după cele scitice. Oglinzile de bronz din regiunile ungu-rești sînt, după Meliukova, de tip olbian sau de silvostepă. Nici chiar cerbul de aur de la Zöldhalompuszta nu este o lucrare scitică, ci numai inspirată din arta scitică².

În schimb, în cultura regiunilor care ne interesează, se găsesc, zice Meliukova, numeroase elemente locale și în primul rînd podoabele aparțin ceroului de cultură hallstattian, la care se adaugă și unele elemente celtice timpurii, ca de pildă verigele de bronz cu patru ineluse și brățările de bronz crestate, găsite în Transilvania. Monumentele analizate, continuă autoarea, găsite în grupa de pe Tisa sau în cea din Ardeal, ne arată aspectul original al culturii acestei regiuni. Faptul că această cultură conține și trăsături scitice nu este determinant pentru precizarea apartenenței culturale și mai ales etnice a populației care a lăsat aceste monumente³.

În sfîrșit, A. I. Meliukova își încheie studiul cu următoarele cuvinte, pe care le reproducem în întregime, deoarece ni se pare că ele reprezintă punctul de vedere al arheologiei sovietice în problema răspîndirii spre vest a culturii scitice:

« Rolul sciților în crearea grupelor deosebite locale conținînd elemente scitice în Europa Centrală este puternic exagerat în lucrările învățaților de peste hotare care îl urmau pe Rostovțev. Încursiunile izolate pe care le făceau sciții în regiunea carpato-dunăreană nu puteau să fie motivul principal pentru apariția grupei de monumente de pe Tisa sau din Transilvania.

¹ A. I. Meliukova, *op. cit.*, p. 246.

² *Ibidem*, p. 248.

³ *Ibidem*, p. 248—249.

Ele au apărut mai curînd ca rezultat al legăturilor culturale și probabil etnice, existente încă din epoca bronzului, cu regiunile Ucrainei de apus și prin acestea cu Niprul mijlociu, unde de la sfîrșitul secolului VII î.e.n. s-a stabilit trainic influența culturală scitică ¹.

★

Dacă acceptăm punctul de vedere al cercetătoarei sovietice, este clar că concluziile lui Vasile Pârvan în problema prezenței sciților în Transilvania nu mai pot fi valabile în întregime. Este tot așa de limpede de altfel, că o operă cum e *Getica* nu poate fi judecată decît în perspectiva celor peste 30 de ani care au trecut de cînd ea a fost scrisă. Întrebarea care ni se pune acuma — și cu aceasta ne întoarcem la punctul de la care am plecat — este dacă acea viziune istorică justă despre care vorbeam, caracterizînd opera lui Vasile Pârvan, rămîne valabilă și în problema pe care o studiem. Ar fi desigur pretențios din partea noastră să-i cerem regretatului nostru magistru o viziune istorică justă, sau mai bine zis, permițîndu-ne un joc de cuvinte, o previziune justă a ceea ce avea să fie viziunea istorică justă în problema sciților abia după 30 de ani de la moartea sa. Dacă ținem seamă de faptul că la data la care Vasile Pârvan și-a scris *Geticele* sale, cercetările sovietice erau abia la începutul lor și că concluziile arheologiei sovietice în problema expansiunii sciților spre Europa centrală sînt încă recente, este neîndoielnic că Pârvan a avut totuși o viziune istorică justă, atunci cînd, poate nu destul de clar, dar totuși în mod hotărît, a arătat importanța redusă a influenței scitice în Transilvania și persistența elementelor de cultură locală.

Îndrăznim să spunem că pentru vremea în care a fost scrisă opera sa, poziția lui Vasile Pârvan în problema sciților a fost o poziție înaintată, chiar dacă alți cercetători au avut și ei intuiția acestui punct de vedere, pe care însă nu l-au exprimat atît de categoric ². Concluziile lui Pârvan nu puteau să fie în raport cu cercetările cunoscute la acea dată nici ele mai categorice. Cu toate acestea, credem că între părerea lui Pârvan atunci cînd afirmă că nu bieteles enclave scitice din Transilvania au condiționat dezvoltarea culturală în așa-zisa epocă scitică, ci largul mediu local hallstattian, și părerea Meliukovei cînd spune că nu incursiunile izolate ale sciților în regiunile carpato-danubiene au fost motivul pentru care au apărut grupele de monumente menționate, ci mai degrabă legăturile culturale și etnice, care au existat între regiunile noastre și cele ucrainiene încă din epoca bronzului, diferența nu este prea mare. Atît doar că termenul de *enclave* pe care-l folosește Pârvan, implică o așezare, iar cel de *incursiuni*, folosit de cercetătoarea sovietică o prezentă trecătoare a elementului scitic.

Pentru a înțelege mai bine felul în care poate fi pusă astăzi problema sciților din Transilvania, credem că este necesar să arătăm încă o dată pe scurt în ce constă inventarul descoperirilor din această epocă în această provincie ³.

¹ A.I. Meliukova, *op. cit.*, p. 253.

² De ex. Kovács István, *Marosvásárhelyi ásatások*, DolgCluj, VI, 1915, p. 270.

³ După lucrarea lui M. Roska. Vom indica literatura numai pentru cele care nu figurează în această lucrare.

După cum se știe, numai pentru puține din descoperirile ce ne interesează există observații mai precise. Cele mai multe descoperiri constau din virfuri de săgeți de bronz găsite izolat, fie câte una, fie mai multe la un loc. Astfel, în 17 locuri din Transilvania s-au găsit câte o singură săgeată, iar în 12 locuri câte două sau mai multe. Cea mai frecventă formă în aceste descoperiri izolate este săgeata în trei muchii, cu duilă (gaură de înmînșare) și spin. Alături de aceasta se găsește și săgeata cu două muchii și duilă, săgeata cu trei aripioare și săgeata în formă de frunză cu duilă și spin. Aceasta din urmă se găsește uneori împreună cu săgeata în trei muchii și spin, ca de pildă într-un mormint de la Deva, la Dipșa, la Cineșor.

Printre alte descoperiri izolate sau pentru care nu avem observații precise, avem spada cu totul deosebită de la Dobolii de Jos, pumnalul de fier cu un singur tăiș de la Benic (Benedic), altul cu două tăișuri de la Năsal și pumnalul de la Pânade pentru care nu se poate preciza dacă a avut unul sau două tăișuri. Tot în categoria descoperirilor izolate intră oglinzile de bronz găsite câte una la Feiurd, Ghindari, Jacul Român, Păuca și Turda, precum și virfurile de baldachin de la Gornești și Șomhida¹ și aplica de tolbă de la Mădăraș.

Mai importante sînt descoperirile complexe în care se poate vedea felul în care se asociază diferitele obiecte. Așa de pildă, în mormintul cu schelet de la Archita s-au găsit săgeți în formă de frunză, împreună cu săgeți în trei muchii, cu unul sau două pumnale de fier și cu fragmente ceramice. După o informație neprecisă, la Boianul de Sus s-ar fi găsit 100 de săgeți împreună cu vase de bronz. Printre obiectele mai importante găsite în mormintul cu schelet de la Proștea Mică au fost: o urnă, o ceașcă cu toartă, discul unei oglinzi de bronz, brățară de bronz cu capete conice, fibulă arcuită etc. La Cipău, în condiții neprecizate dar desigur în morminte s-au găsit: oglindă de bronz, un pumnal de fier cu minerul în formă de antenă, urne de tip « Villanova », cești cu o toartă, străchini etc. La Gimbaș s-a găsit un număr mai mare de morminte, care par a data însă din mai multe epoci. Despre două se precizează că au conținut schelete întinse pe spate. Într-unul s-au găsit 11 săgeți cu muchii și duilă, o secure de fier, un virf de lance de fier, un cuțit de fier, o oală cu două torți și fragmentele unei urne de tip « Villanova ». Celălalt mormint conținea tot 11 săgeți de bronz cu trei muchii și duilă, patru săgeți de os în trei muchii, un pumnal de fier, un cuțit de fier și fragmente ceramice. În afară de aceste morminte, la Gimbaș s-au mai găsit morminte de inhumație duble, morminte cu schelete chircite și morminte de incinerare, despre care nu se precizează dacă sînt scitice².

Cele nouă morminte de la Tîrgu Mureș cu schelete întinse, avînd capul spre vest, conțineau urne de tip « Villanova », cești, străchini, toate lucrate cu mina, precum și brățări, inele de buclă cu capete conice, cuțite, perle de pastă etc. De menționat fibula arcuită, găsită izolat.

Nu am vrea să insistăm asupra descoperirilor așa-zise scitice din Transilvania, care au fost prezentate de diferiți autori și în diferite rînduri. Credem important să arătăm încă o dată numai acele descoperiri la care s-au putut

¹ V. Pârvan, *Getica*, p. 8 și 358.

² M. Roska, *op. cit.*, p. 178. A se vedea și M. Pârducz, *op. cit.*, p. 57—58.

face unele observații asupra felului de înmormîntare. Așa, de pildă, la Mirislău se vorbește de un schelet, lângă care s-a găsit un pumnal de fier cu un tăiș, împreună cu cioburi. Schelete întinse, orientate în direcția nord-vest — sud-est, s-au găsit în grupurile de morminte de la Aiud. Deosebit de important pare faptul că, după Párducz, s-ar părea că în grupa Örhegy de la Aiud s-a descoperit un mormint de incinerare constînd dintr-o urnă, sub care se afla un cuțit de fier și în care erau oase arse și o fibulă « à l'étrier replié », probabil arcuită. La un pas de urnă se găsea scheletul unui cal¹.

Morminte cu schelet au fost constatate și la Murgești, la Jidvei, la Lopadea Ungurească, la Deva² și la Blaj³. La Simeria s-au găsit trei morminte cu schelet. Pentru două s-a putut constata că erau orientate cu capul spre vest. Inventarul mormintelor: fibulă arcuită, pandelocuri cu capete conice, brățară cu capete încălecate, perle etc., înglobează aceste morminte pe care Roska le considera numai probabil scitice, iar Pârvan le atribuia populației locale, în grupa Vekerzug a lui Párducz.

Printre descoperirile mai recente aparținînd epocii care ne interesează trebuie menționate mormintele descoperite în 1949 la Teiuș⁴. Este vorba de trei morminte cu schelet întins pe spate, dintre care unul e orientat cu capul spre est, al doilea spre vest, iar al treilea spre sud-est. Primele două conțin obiecte după care Párducz le înglobează în grupa Vekerzug. Al treilea mormint nu avea inventar, dar după « identitatea antropologică » a scheletului este considerat de K. Horedt ca făcînd parte din același grup.

Tot în grupul descoperirilor scitice înglobează Horedt și un vas mare de forma unei farfurii și altul bitronconic, găsite izolat. Párducz atribuie o importanță deosebită faptului că în primele două morminte s-au găsit și oase de cai⁵. În sfîrșit, Horedt menționează trei morminte de incinerare, descoperite tot aici⁶. Primul conținea oase incinerate, acoperite cu o farfurie întoarsă, al doilea nu conținea oase, dar în schimb fragmente dintr-un vas asemănător cu cel găsit în celelalte două morminte, iar al treilea mormint conținea un fund de vas în care erau puse oasele. Lîngă vas se găsea un cuțit de fier, lung de 9 cm. În ceea ce privește încadrarea cronologică a acestor trei morminte, Horedt înclină mai mult să le considere prescitice decît scitice. În schimb Párducz le consideră și pe acestea, adăugînd la ele alte două morminte (nr. 4 și 9) din grupele lui Horedt, caracteristice pentru tipurile mormintelor de incinerare de la Vekerzug și chiar a acelora care conțin numai vase fără oseminte⁷.

În ultimii ani s-au mai găsit morminte cu schelete întinse la Cipău⁸ (r. Luduș, reg. Cluj), conținînd între altele și un akinakes de fier. La Cris-

¹ M. Párducz, *op. cit.*, p. 58.

² O. Floca, *Descoperiri arheologice în ținutul Hunedoarei*, în *Sargetia*, *Buletinul muzeului județului Hunedoara*, I, 1937, p. 58—59.

³ M. Moga, *Noi descoperiri scitice în Transilvania*, în *Apulum*, *Buletinul Muzeului regional Alba Iulia*, I, 1939—1942, p. 72 și urm.

⁴ K. Horedt, *Cercetările arheologice din regiunea Hoghiz-Ugra și Teiuș*, în *Materiale*, I, 1953, p. 800—804 și 811—812.

⁵ M. Párducz, *op. cit.*, p. 59.

⁶ K. Horedt, *op. cit.*

⁷ M. Párducz, *op. cit.*, p. 59.

⁸ I. H. Crișan, *op. cit.*, p. 61.

tești¹ lângă Tg. Mureș, s-a descoperit un număr mai mare de morminte din aceeași epocă.

La Șaroș-Sonde² (r. Tirnăveni), s-a găsit în 1955 un mormînt cu scheletul întins pe spate, orientat în direcția est-vest. Mormîntul conținea un vas de lut mare, un pumnal de fier, un cuțit de fier, cinci săgeți de bronz cu duilă (patru în trei muchii și una în formă de frunză cu două muchii), o săgeată de fier și 17 săgeți de os cu duilă și patru muchii, precum și o rozetă conică de bronz.

În sfîrșit, mai cităm descoperirea unui pumnal de bronz și a mai multor vîrfuri de săgeți, din care nu s-au păstrat decît două, la Posmuș, în raionul Bistrița. Una dintre săgeți are două muchii, cealaltă e în formă de frunză. E probabil că descoperirea provine dintr-un mormînt, nu există însă observații mai precise în acest sens. După cum s-a remarcat, este interesant faptul că pumnalul de la Posmuș este singurul pumnal așa-zis scitic din Transilvania, care nu este de fier ci de bronz³.

Descoperirile care s-au făcut pe teritoriul Transilvaniei de la apariția *Geticelor* lui Pârvan nu schimbă aspectul cultural al epocii de care ne ocupăm. Am văzut că ele constau din aceleași elemente care erau cunoscute și pe vremea lui Pârvan, elemente care în parte sînt de origine locală, în parte sînt imitate sau influențate de cultura sciților din stepă sau, mai des, de cultura populației din silvostepă.

Interesant e totuși faptul că mormîntul de incinerare de la Aiud, asupra căruia insistă Pârduț, conținea o fibulă arcuită care în nici un caz nu poate fi considerată scitică⁴.

Am văzut că Pârduț consideră mormintele de incinerare de la Teiuș ca aparținînd grupului Vekerzug, astfel încît, dacă admitem aceasta, avem documentată incinerarea încă o dată pentru epoca și în regiunea pe care o studiem. Tot la Teiuș ar fi documentată, după Pârduț, o formă a înmormîntării cu cai — deși am văzut că e vorba numai de bucăți de cal, care s-au pus în morminte ca ofrandă. Nici mormîntul cu cal de la Aiud nu e precis documentat.

Vorbînd despre cimitirul de la Vekerzug, Pârduț arată că unele forme de înmormîntare, ca de pildă scheletul chircit și chiar scheletele întinse pe spate, sînt cunoscute în Cîmpia maghiară încă de la sfîrșitul epocii bronzului sau începutul epocii fierului⁵.

Credem că în ceea ce privește Transilvania, nu putem vorbi încă nici de alte forme de înmormîntare tipic scitice, ca de pildă gropi acoperite cu lemne sau cu pietre etc., astfel încît ne lipsește unul din cele mai importante elemente, acela al ritului funerar, după care poate fi caracterizată o cultură din punct de vedere etnic.

În ceea ce privește mormintele cu schelete chircite, care de altfel nici ele nu sînt documentate cu prea multă certitudine în această epocă, ele sînt

¹ I.H. Crișan, *op. cit.*, p. 63—64.

² *Ibidem*, p. 53 și urm.

³ Șt. Dănilă, *Descoperiri scitice la Posmuș (raionul Bistrița)*, în *Activitatea muzeelor*, II, 1956, p. 8 și urm.

⁴ M. Pârduț, *op. cit.*, p. 59.

⁵ *Ibidem*, p. 71.

cunoscute în Transilvania la începutul epocii fierului, în așa-numita cultură de tip Noa, răspîndită și în ținuturile în care se vor găsi așa-zisele morminte scitice¹.

E adevărat însă că nu cunoaștem morminte din vremea imediat premergătoare. Am putea cita din regiuni apropiate mormintele hallstattiene de la Zimnicea, unde s-au găsit schelete întinse pe spate, orientate cu capul spre sud². Ne putem referi de asemenea la mormintele de la Balta Verde³, din Oltenia, contemporane și premergătoare în linii mari cu grupa pseudoscitică din Ardeal, pentru a arăta că ritul de înmormintare cu schelete întinse era cunoscut în regiuni apropiate, dacă nu dintr-o vreme precedentă, cel puțin în grupe care nu par a fi fost influențate de cultura scitică. Tot la Balta Verde găsim și morminte de incinerare, datate în sec. VII î.e.n.

Pentru Moldova se poate cita cimitirul de la Stoicani (reg. Galați) în care s-au găsit morminte cu schelete chircite, datate în sec. VII și VI. M. Petrescu-Dimbovița este de părere că atît aspectul hallstattian, de la Stoicani, cît și cel de la Poiana și Tămăoani este de origine locală, produs al unor triburi tracice. Tot tracilor le atribuie și cultura Noa (Noua). Abia în a doua jumătate a sec. VI și începutul sec. V, spune M. Petrescu-Dimbovița, populația locală din sudul Moldovei intră în contact cu sciții, după cum arată descoperirile de la Birsești, Armășoia, Comarna și Bicu, fără a se putea însă lămuri deocamdată « natura, rolul și intensitatea acestei influențe în dezvoltarea societății locale »⁴.

★

Am arătat că în esență între concepția lui Vasile Pârvan, care nu acordă influenței scitice un rol hotărîtor în formarea culturii perioadei respective în Transilvania, și între concepția exprimată de A.I. Meliukova diferența nu este prea mare. Acolo însă unde aceste două concepții se deosebesc, este cînd se explică cauzele acestei influențe. Dacă Pârvan, Rostovțev, Roska, Pârdueț și alții accentuează rolul pe care l-a avut populația locală în crearea culturii așa-zisei perioade scitice, ei admit totuși prezența sciților ca element etnic în Transilvania sau Ungaria, în timp ce Meliukova, vorbind în trecut de incursiuni scitice în aceste teritorii, explică elementele de origine scitică ca un rezultat al legăturilor culturale și *probabil etnice* existente între teritoriile amintite și regiunile Ucrainei de vest.

La aceasta se adaugă și faptul că, după cum arată tot cercetătoarea sovietică, sciților propriu-zisî trebuie să li se atribuie cultura regiunilor de stepă, în timp ce « purtătorii culturii de silvostepă erau triburi nescitice care se deosebeau de sciți atît ca origine cît și probabil ca limbă »⁵.

În această privință N.N. Pogrebova rezumă părerea lui B.N. Grakov și a Meliukovei într-un pasaj din care reproducem cîteva fragmente: « Teza fundamentală a raportului [Grakov și Meliukova] se reduce la ideea că

¹ K. Horedt, *op. cit.*, p. 805 și urm.

² SCIV, I, 1950, p. 94.

³ D. Berciu și Eug. Comșa, *Săpăturile arheologice de la Balta Verde și Gogoșu (1949 și 1950)*, în *Materiale*, II, 1956, p. 251 și urm.

⁴ M. Petrescu-Dimbovița, *Contribuții cu privire la problema Hallstattului din Moldova*, manuscris.

⁵ A. I. Meliukova, *op. cit.*, p. 244.

trebuie considerați ca sciți propriu-zis numai sciții din stepă, care erau uniți printr-o alianță de triburi înrudite, parte agricole, parte nomade, în fața cu tribul sciților regali nomazi, și se deosebeau din punct de vedere etnic de triburile ce locuiau în silvostepă »¹.

« Enorma eroare a arheologilor pînă în ultimul timp — reproduce mai departe Pogrebova textul raportului — constă tocmai în faptul că ei nu observau deosebirea esențială dintre culturile zonei de silvostepă și a celei de stepă din epoca scitică »².

Deși părerea lui Grakov și a Meliukovei a stîrnit vii discuții, se pare că pînă la urmă conferința arheologică sovietică a căzut de acord « că există deosebiri profunde între cultura stepelor scitice și cultura zonei de silvostepă a părții europene a U.R.S.S. S-a recunoscut că această deosebire este determinată de specificul evoluției autohtone »³.

Tot atît de important ni se pare să arătăm și aspectul celălalt al problemei scos în evidență de Meliukova, și anume al legăturilor etnice între populațiile regiunilor noastre și ale Ucrainei. Tot ea a arătat că de pildă A. M. Ivanov a ajuns la concluzia unei înrudiri etnico-culturale între sciți și traci ⁴. Alți învățați sovietici au arătat și ei înrudirea între sciți și traci sau influența pe care au exercitat-o unii asupra altora. Astfel V. I. Abaev vorbește despre influență tracă în limba scită ⁵, B. N. Grakov crede că printre triburile Scitiei lui Herodot este posibilă prezența unor triburi tracice ⁶, A. P. Mantșevici vorbește despre originea tracică a celor mai bune lucrări de torentică din curganele scitice ⁷, și așa mai departe.

Credem că nu mai este necesar să arătăm că existența unui puternic fond tracic, atît etnic cît și cultural, atît în perioade premergătoare influenței scitice cît și în timpul acestei influențe, trebuie să fie admisă pentru o mare parte a teritoriilor pe care s-a exercitat această influență.

În ceea ce privește legăturile care au existat între teritoriile românești și între Ucraina și Caucaz, acestea iarăși sînt cunoscute ca începînd încă dinaintea epocii bronzului.

Avînd în vedere toate acestea, ca și rezultatele la care a ajuns arheologia sovietică, cît și pe baza cercetărilor recente din Ungaria și din R. P. R., între care trebuie să amintim dezvelirea mormintelor de incinerare de la Birsești ⁸ (reg. Galați) și Ferigele ⁹ (reg. Craiova), morminte în care s-au găsit elemente scitice amestecate cu elemente locale tracice, credem că toată perioada numită scitică trebuie considerată în regiunile noastre ca o dezvoltare a culturii hallstattiene premergătoare, la care se adaugă influența culturală scitică. Complexele recent descoperite din Moldova (Birsești) și din Oltenia (Ferigele) formează grupe noi întocmai ca grupele cunoscute pînă acum, din Podolia,

¹ N. N. Pogrebova, *op. cit.*, p. 16.

² *Ibidem*, p. 17.

³ *Ibidem*, p. 19.

⁴ A. I. Meliukova, *op. cit.*, p. 243.

⁵ N. N. Pogrebova, *op. cit.*, p. 10.

⁶ *Ibidem*, p. 24.

⁷ *Ibidem*, p. 27.

⁸ Seb. Morintz, *Săpăturile de la Birsești*, în *Materiale*, III, 1957, p. 219 și urm.; *idem*, în *Новая гальштатская группа в Молдове*, în *Dacia*, N. S., I, 1957, p. 117.

⁹ Sondaje executate de Institutul de Arheologie în 1956 și 1957 (sub tipar).

Ardeal, Ungaria sau Kustanovice, ca niște variante născute din același fond comun.

Întorcându-ne iarăși la obiectul lucrării noastre, anume a caracterizării concepției lui Pârvan în această privință, trebuie iarăși să admitem că între cele două concepții nu există o deosebire fundamentală. E adevărat că savantul român își exprimă părerea uneori contradictoriu, atunci când, după cum se poate vedea din citatele pe care le reproducem la începutul lucrării noastre, vorbește de fondul local care determină dezvoltarea culturii și în timpul ocupației scitice, pentru ca pe urmă să spună că perioada scitică a fost un adevărat *hiatus* în dezvoltarea acestei culturi, totuși în linii mari înțelegerea sa a problemei este justă, cu deosebirea că, după exemplul tuturor specialiștilor din acea vreme, admite penetrația scitică în regiunile noastre.

Am văzut de altfel că și Meliukova vorbește despre incursiuni scitice. Credem că este extrem de dificil să se precizeze care a fost intensitatea și durata acestor « incursiuni », ca și să se răspundă dacă ele au fost efectuate de sciți « veritabili » sau de populații din silvostepă influențate de cultura scitică.

Vorbind arheologic s-ar părea că fenomenul scitic din Transilvania nu poate fi privit decât ca rezultat al influenței, nu al prezenței scitice, deoarece nu există toate premisele arheologice care să justifice această prezență. Între acestea cităm absența ritului funerar caracteristic scitic, ca o lipsă concludentă, admitând părerea lui M. I. Artamonov, după care ritul funerar constituie unul din elementele cele mai demne de luat în seamă în atribuirea etnică a unei culturi¹.

Același savant sovietic făcea de altfel distincția între noțiunea de *ethnos* scitic și aceea de *cultură* scitică, afirmând « despre cultura scitică că ea nu constituie un caracter etnic și nu poate nicidecum dovedi răspîndirea, ca element etnic, a sciților însiși »².

Fără îndoială că cu aceste considerații problema sciților din Transilvania nu poate fi socotită ca lichidată. După ce am discutat, de altfel foarte pe scurt și nici pe departe în mod complet, argumentele arheologice care formează baza problemei, urmează să fie discutate și argumentele de natură literară, care se reduc în speță la informațiile lui Herodot.

Mărturisim că discutarea acestui aspect al problemei depășește pentru moment posibilitățile noastre. Ne mărginim să spunem că informațiile « părintelui istoriei » au fost comentate în numeroase rînduri de diferiți învățați și interpretate în variate feluri. Astfel, s-au adus argumente atât pentru scitismul, cât și pentru tracismul agatirșilor de pildă.

Vorbind despre caracterul luptelor pe care sciții le purtau cu vecinii lor traci, Meliukova crede că acestea erau, după cum reiese din descrierea lui Herodot, ciocniri obișnuite între triburi învecinate. Incursiunile lor nu aveau ca scop cucerirea de teritorii, cel puțin pînă în sec. IV, ci mai mult obținerea prăzii. Astfel, spune cercetătoarea sovietică, izvoarele scrise nu ne dau nici

¹ N. N. Pogrebova, *op. cit.*, p. 6.

² *Ibidem*, p. 7.

o dovadă despre existența în sec. VII — VI î.e.n. a unei puternice imigrații a sciților care ar fi avut o acțiune distrugătoare asupra triburilor tracice ¹.

Că informațiile lui Herodot pot fi însă discutate reiese și din discuțiile ce s-au purtat la conferința arheologilor sovietici. Credem că pentru problema agatirșilor, care ne interesează direct, informațiile lui Herodot trebuie luate în considerare, chiar dacă și ele pot fi interpretate în mai multe feluri.

Într-o lucrare recentă C. Daicoviciu reia problema sciților din Transilvania atît pe baze arheologice, cit și pe baza lui Herodot. El crede că scitismul agatirșilor nu mai poate fi astăzi contestat și că agatirșii constituie primul val scitic care pătrunde prin Moldova în Transilvania. Ei se stabilesc în regiunea Mureș-Tirnavă fără a pătrunde spre vest. Localizarea arheologică a agatirșilor ar confirma informația lui Herodot, după care Mureșul ar curge dinspre « părțile agatirșilor » ².

După cum am spus, nu vom insista asupra problemelor pe care le pune Herodot, deoarece discutarea lor ar cere un spațiu mult mai mare. E adevărat că faptul că agatirșii sint documentați în regiunea Mureș-Tirnavă ar părea să confirme datele lui Herodot, totuși trebuie să ținem seama că această regiune este, în general, una din cele mai bine cunoscute din punct de vedere arheologic. De asemenea, pare curios chiar faptul că acești agatirși, dacă au fost o populație nomadă de călăreți, nu s-au extins spre vest, spre cîmpiile mănoase ale Aradului și Banatului. Ar mai fi de făcut și obiecția că Herodot numai cu greu ar fi putut face distincția între sciții propriu-ziși din stepă și între populațiile din silvostepă. Știm că există și argumente filologice care vin în favoarea informațiilor lui Herodot, totuși problema nu poate fi încă rezolvată în mod categoric.

Credem că pentru aceasta e nevoie să se mai găsească noi date arheologice, care să fie supuse unei analize deosebit de minuțioasă.

În ceea ce privește punctele de vedere ale lui V. Pârvan, trebuie să amintim că imediat după apariția *Geticelor* sale, începînd cu lucrarea lui Ginters, cu părerea lui Childe sau Nestor, s-a putut aduce o mai mare precizie asupra problemelor de cronologie în legătură cu așa-zisa penetrație spre vest a sciților, ca și în legătură cu drumurile de acces ale acestei penetrații.

În ceea ce privește acestea din urmă, datele problemei se schimbă dacă nu mai admitem această penetrație, dar trebuie modificate chiar dacă o admitem, așa cum s-a propus de diferiți cercetători ³.

DORIN POPESCU

¹ A. I. Meliukova, *op. cit.*, p. 245.

² C. Daicoviciu, în *Steaua*, Cluj, 5, 1956, p. 113 și urm.

³ Nu considerăm problema epuizată prin această « discuție ». Bibliografia, și îndeosebi cea sovietică din ultimul timp, în problema sciților este foarte vastă și nu poate fi discutată într-o lucrare avînd dimensiunile celei prezente. În privința cronologiei cităm îndeosebi lucrarea lui P. D. Liberov. *Хронология памятников Поднепровья скифского времени*, în *Вопросы скифско-сарматской археологии*, 1954. A se vedea și D. Berciu *Descoperirile getice de la Cernavoda*, în *Materiale*, IV, 1957, p. 281 și urm.

ВОПРОС О ТРАНСИЛЬВАНСКИХ СКИФАХ В ТРУДАХ ВАСИЛЕ ПЫРВАНА

КРАТКОЕ СОДЕРЖАНИЕ

Автор исходит из общепризнанного положения, что труды Василе Пырвана, в частности «Гетика», характеризуются правильной исторической концепцией: вопросы большого исторического значения рассматриваются и освещаются в их естественной связи даже тогда, когда в документации есть пробелы либо из-за упущений, которые можно встретить в трудах любого исследователя, либо потому, что некоторые сведения были опубликованы после появления трудов Пырвана.

В настоящей работе автор стремится выяснить, применимо ли вышеуказанное положение и в исследовании вопроса о пребывании скифов в Трансильвании. Известно, что, по мнению Пырвана, скифы составляли в Трансильвании этническое меньшинство, которое быстро ассимилировалось местным населением; скифы внесли некоторые элементы культуры, но не могли существенно изменить процесс развития местной культуры, обусловленной и после их нашествия той же «центрально- и юговосточно- европейской средой», составившей «наиболее действенный возбудитель волнения и оплодотворения местных гетских сил и ценностей».

В этом отношении концепция Пырвана не слишком отличается от взглядов других исследователей, изучавших вопрос о трансильванских скифах. Так, Ростовцев, Рошка Мартон, Гордон Чайльд, И. Нестор, К. Дайковичиу и др. в общих чертах соглашались с В. Пырваном, хотя и вносят некоторые поправки в его концепцию, главным образом в связи с вопросом о датировке и пути вторжения скифов. Один лишь Феттих Нандор считает, что румынский ученый недооценивает значения влияния скифов. Венгерский историк еще недавно (1953) высказал это мнение. Венгерская археология добыла новые данные о распространении скифов благодаря вскрытию гальштатского могильника в Сентеше-Векерцуге. Излагая полученные результаты, Пардуц Михали разбирает и вопрос о трансильванских скифах. Венгерский ученый указывает, что в Трансильвании погребения содержат скелеты в вытянутом положении на спине. Погребения с трупосожжением и с захоронением в скорченном положении немногочисленны. По-видимому, они принадлежали местному населению. По мнению Пардуца, скифы вошли в Венгерскую равнину через Трансильванию; об этом свидетельствуют следующие общие элементы: 1) тождественность предметов, обнаруженных на обеих территориях; 2) погребения, содержащие обращенные с запада на восток скелеты, лежащие на спине, и предметы скифского происхождения; 3) захоронения с рассыпанной золой; 4) наличие реальгара в погребениях; 5) захоронения с лошадьми; 6) неотесанные камни в погребениях; 7) отсутствие данных о другом направлении переселения скифов.

Вкратце Пардуц доказывает, что в Трансильвании характерные предметы скифского происхождения находятся вместе со скелетами, лежащими на спине и ориентированными с востока на запад, и что как погребения с рассыпанной золой, так и погребения со скелетами в вытянутом положении

весьма немногочисленны. В вышедшем в 1956 г. собрании венгерских археологических исследований Патай Пал датирует скифский период в Венгрии 505—300 гг. до н. э. и утверждает, что скифы прервали культурное развитие населения восточной части Венгрии. Около 600 г. скифы прошли через горные проходы Трансильвании и осели в этой провинции. Вторая волна проникла в Венгрию около 550 г.

Огромное значение имеют появившиеся за последние годы труды советских ученых, проливающие совершенно новый свет на вопрос распространения скифов к западу. В связи с этим интересны заключения А. И. Мелюковой. Советская ученая указывает, что на территории нынешней Венгрии, Румынии, Польши и Болгарии находятся приписываемые скифам памятники; большинство прежних исследователей рассматривало присутствие их на этой территории как результат скифской экспансии. В создании этой концепции большую роль сыграли Ростовцев и Пырван. После обзора различных мнений по этому вопросу Мелюкова говорит, что памятники Венгрии и Трансильвании выявляют самобытный характер культуры так называемой скифской эпохи. Наличие скифских черт нельзя считать решающим при рассмотрении вопроса об этнической принадлежности оставившего эти памятники населения. В заключение Мелюкова полагает, что скифские набеги в данной области не могли быть главной причиной возникновения этих памятников. Они являются скорее следствием культурных и, вероятно, этнических связей, существовавших между указанными областями и Западной Украиной еще в эпоху бронзы.

★

Далее автор указывает, что советские археологи организовали в 1952 г. совещание для развернутого обсуждения скифского вопроса. Результаты его были изложены в труде Н. Н. Погребовой. Автор также комментирует работу пропавшего без вести во время войны молодого венгерского исследователя Боттиана Арпада «*Szkiták magyar alföldön*», в которой анализируются относящиеся к данному периоду археологические материалы. Баттиан часто ссылается и на трансильванский материал. В заключение он утверждает, что основные типы находок на Венгерской равнине выявляют характерные связи с открытиями на классических скифских территориях; однако он отмечает большие формальные различия и независимость первых от находок на юге России.

Возвращаясь к могильнику в Сентеше-Векерцуге, автор приводит выводы М. Пардуца. Так, венгерский ученый указывает, что в Трансильвании бытуют все открытые в Векерцуге погребальные обряды, даже захоронения с трупосожжением и погребения с лошадьми. Пардуц также указывает на связь между Векерцугом и Доной Долоиной, Болгарией и Украиной. Он считает, что в Векерцуге речь идет о слиянии иллирийских, фракийских и скифских элементов с преобладанием первого. Однако, на основании доклада Пардуца в 1952 г., Мелюкова утверждает, что в Векерцуге нет ничего скифского.

Что касается открытий в Трансильвании, то А. И. Мелюкова, анализируя отдельные категории предметов, подчеркивает скудность обнаруженного инвентаря и немногочисленность предметов скифского типа. В большинстве случаев последние не представляют аналогии с украинскими памятниками и являются лишь их подражанием.

Если согласиться с мнением советской ученой, то нельзя полностью разделять выводы Пырвана по вопросу о пребывании скифов в Трансильвании.

Все же следует учитывать, что прошло 32 года с выхода в свет трудов румынского ученого, что в то время советские исследования были лишь в зачатке и что лишь несколько лет тому назад были выведены заключения по вопросу о распространении скифов. Поэтому можно утверждать, что Василе Пырван был прав, считая, что скифское влияние не имело особенно большого значения для развития культуры указанных областей Трансильвании, хотя он и допускал факт проникновения скифов в эти области. Несомненно, можно точнее датировать находки, чем это сделал Пырван. В настоящее время, по-видимому, установлено, что влияние скифов на территории РНР можно обосновать лишь начиная с конца VI в. до н. э.

Новейшие открытия в Трансильвании не вносят существенных изменений в освещение вопроса. Зато вскрытия в Бырсешти (Галацкой области) и Фериджеле (Крайовской области) погребений с трупосожжением, содержащих среди прочих и предметы скифского типа, по-видимому, подтверждают предположение, что так называемый скифский период в Румынии является лишь продолжением автохтонной культуры, к которой присовокупляется скифское влияние. В общих чертах эта культура носит целостный характер, несмотря на некоторые областные варианты. В Олтении могут быть констатированы погребения с трупосожжением, датированные VII в. до н.э., и скелеты в лежащем положении на спине, синхронные с так называемой скифской группой и даже более ранние. Скелеты в скорченном положении культуры Ноуа предшествовали этой группе в Трансильвании, даже в той же области; в Стоикани (Молдова) их можно датировать VII и даже VI вв. до н.э.

Добавим, что советские археологи пришли к следующему заключению: подлинными скифами следует считать лишь степных скифов, этнически отличавшихся от скифов лесостепи.

В заключение автор выдвигает вопрос о сведениях Геродота; не настаивая на них, он указывает лишь на их различную трактовку, приводя доказательства как в подтверждение скифского, так и фракийского происхождения агатирсов; по мнению Мелюковой, письменные источники отнюдь не доказывают массового переселения скифов в VII — VI вв., которое разрушительно отразилось бы на жизни фракийских племен.

LE PROBLÈME DES SCYTHES DE TRANSYLVANIE DANS L'ŒUVRE DE VASILE PÂRVAN

RÉSUMÉ

L'auteur part de la constatation, généralement admise, que l'œuvre de Vasile Pârvan — et plus particulièrement ses « Getica » — se distingue par une vision exacte de l'histoire, où les grands problèmes sont considérés et rangés dans leur cadre naturel, même lorsque la documentation comporte des lacunes, que ce soit à cause d'omissions — ce dont aucun savant n'est

exempt — ou que ces informations n'aient été obtenues qu'après apparition de ses travaux.

L'objet de cet article est de rechercher si cette constatation est également valable pour le problème de la présence des Scythes en Transylvanie. Comme on le sait, selon Pârvan, les Scythes n'ont représenté en Transylvanie qu'une minorité ethnique, rapidement assimilée par la population locale, minorité qui apporta différents éléments culturels mais n'arriva pas à modifier le développement local, qui, même après l'arrivée des Scythes, continua à dépendre du « vaste milieu de l'Europe centrale et du Sud-Est », milieu qui détermina le « ferment le plus actif d'agitation et de fructification des forces et des valeurs locales des Gètes ».

A ce point de vue, la conception de Pârvan ne diffère pas beaucoup de celle d'autres historiens qui se sont occupés du problème des Scythes de Transylvanie. C'est ainsi que Rostovtzev, Roska Márton, Gordon Childe, I. Nestor, C. Daicoviciu et d'autres, admettent, dans ses grandes lignes, le point de vue de Pârvan, qu'ils rectifient surtout au point de vue date et voie de pénétration des Scythes. Fettich Nándor est le seul à estimer que le savant roumain n'accorde pas toute son importance à l'influence scythe. Le savant hongrois a encore récemment (1953) soutenu ce point de vue. Les archéologues hongrois ont obtenu des résultats nouveaux relatifs à l'expansion des Scythes, grâce au dégagement de la nécropole hallstattienne de Szentes-Vekerzug. Décrivant ces résultats, Párducz Mihály traite également du problème des Scythes de Transylvanie. Il dit que les tombes de cette région renferment des squelettes étendus sur le dos. Les tombes à incinération ou renfermant des squelettes accroupis sont en nombre peu important. Celles-ci appartiendraient à la population locale. Les Scythes, dit encore Párducz, auraient pénétré dans la plaine hongroise en passant par la Transylvanie. Cela est démontré par les éléments communs ci-après : 1° identité des objets découverts sur les deux territoires ; 2° tombes renfermant des squelettes étendus sur le dos, orientés de l'Ouest à l'Est, et des objets scythiques ; 3° tombes à cendres éparpillées ; 4° présence du réalgar dans les tombes ; 5° chevaux inhumés avec les cadavres ; 6° pierres brutes dans les tombes ; 7° absence de données relatives à une autre direction de l'immigration scythique.

En résumé, Párducz relève le fait qu'en Transylvanie des objets ayant un caractère scythique manifeste se trouvent à côté de squelettes étendus sur le dos, orientés de l'Est à l'Ouest, et que les tombes à cendres éparpillées et celles à squelettes accroupis sont peu nombreuses. Dans un recueil d'études archéologiques hongroises, paru en 1956, Patay Pál place l'époque scythique de Hongrie entre 550 et 300 avant notre ère, et soutient que les Scythes ont interrompu le développement culturel des populations de la Hongrie orientale. L'immigration des Scythes eut lieu vers l'an 600 et passa par les défilés de la Transylvanie, province où ils s'établirent. Une seconde vague arriva en Hongrie vers l'an 550.

Particulièrement importantes sont les études soviétiques parues ces dernières années, où le problème de l'expansion scythe vers l'Ouest est présenté sous un jour nouveau. Tel est le cas pour les conclusions auxquelles est arrivée A. I. Mélioukova. Cette dernière montre que l'on trouve, sur les territoires actuels de la Hongrie, de la Roumanie, de la Pologne et de la Bulgarie, des

monuments, considérés scythiques, dont la présence en ces lieux est expliquée par la majorité des savants plus anciens comme un résultat de l'expansion des Scythes. Un rôle important dans la mise au point de cette conception revient à Rostovtzev et à Pârvan. Après avoir passé en revue les différentes opinions relatives à ce problème, Mélioukova soutient que les monuments de Hongrie ainsi que ceux de Transylvanie révèlent l'aspect original de la civilisation de ce qu'on appelle l'époque scythique. L'existence des traits scythiques ne peut être déterminante pour la solution du problème de l'appartenance ethnique de la population qui a laissé ces monuments. En conclusion, Mélioukova estime que les incursions des Scythes dans ces régions n'ont pu être la cause principale de l'apparition de ces monuments, qui seraient plutôt le résultat des relations culturelles, et probablement ethniques, qui ont existé entre les régions respectives et l'Ukraine occidentale, dès l'âge du bronze.

★

L'auteur rappelle ensuite que les archéologues soviétiques ont organisé en 1952 une conférence ayant eu pour but la discussion du problème scythique, conférence dont les résultats figurent dans l'étude de N. N. Pogrébova. L'auteur discute aussi un travail de Bottyán Árpád, jeune archéologue hongrois disparu pendant la guerre. « Szkiták a magyar alföldön » (Scythes dans la plaine hongroise) est le titre de cet ouvrage où le matériel archéologique se rattachant à la période considérée scythique est analysé et où l'on trouve de nombreuses allusions au matériel de Transylvanie. Dans la conclusion de son travail, Bottyán affirmait que les principaux types de découvertes faites dans la plaine magyare révèlent des rapports caractéristiques avec les découvertes faites dans les territoires scythiques classiques, mais que, toutefois, les découvertes hongroises accusent une différence formelle et une nette indépendance de celles de la Russie méridionale.

Revenant à la nécropole de Szentes-Vekerzug, l'auteur expose les différentes conclusions auxquelles est arrivé M. Párducz. Ce dernier relève le fait qu'on trouve en Transylvanie tous les rites d'inhumation découverts à Vekerzug, même des tombes à incinération et des tombes contenant des squelettes de chevaux. Il indique encore les rapports entre Vekerzug et Donja Dořina, la Bulgarie et l'Ukraine. A son avis, à Vekerzug, on se trouve en présence d'une synthèse illyro-thraco-scythique où l'élément illyrien joue un rôle prépondérant. Néanmoins, Mélioukova déclare que, dans le rapport rédigé en 1952 par Párducz, il n'y a rien de scythique à Vekerzug.

En ce qui concerne les découvertes de Transylvanie, A. I. Mélioukova analyse les différentes catégories d'objets, notant que l'inventaire de ces découvertes est assez pauvre et le nombre d'objets du type scythique, réduit. Même pour ces derniers, on ne trouve, la plupart du temps, pas d'analogies avec ceux des monuments d'Ukraine, dont ils ne sont que des imitations.

Si l'on accepte les opinions de la savante soviétique, les conclusions de Pârvan sur la présence des Scythes en Transylvanie ne peuvent plus être estimées entièrement valables.

Toutefois, compte tenu de ce que 32 ans se sont écoulés depuis la parution de l'ouvrage du savant roumain, que les recherches soviétiques n'en étaient

alors qu'à leur début, et que les conclusions relatives à l'expansion scythique ne datent qu'à peine de quelques années, on peut soutenir que Vasile Pârvan a eu une conception claire de ce problème lorsqu'il affirmait que l'influence scythe n'avait pas trop joué pour la civilisation de nos régions, même s'il y admettait la pénétration des Scythes. Il est certain que la date des découvertes peut être déterminée avec plus de précision que ne l'avait fait Pârvan. Aujourd'hui, il semble établi que l'influence scythique n'est attestée sur le territoire de la Roumanie, qu'à partir de la fin du VI^e siècle avant notre ère.

Les découvertes plus récentes faites en Transylvanie ne changent rien à l'aspect de la question. En échange, les découvertes, à Birsești (région de Galatz) et à Ferigele (région de Craiova), de tombes à incinération — renfermant, entre autres, des objets scythes — semblent confirmer l'hypothèse que ce qu'on appelle la période scythique de Roumanie n'est que la continuation de la civilisation locale, à laquelle s'est surajoutée l'influence scythique. Dans ses grandes lignes, cette civilisation a un caractère unitaire, avec néanmoins des variantes régionales. L'incinération peut être constatée en Olténie, au VII^e siècle avant notre ère, et les squelettes étendus sur le dos, parallèlement au groupe dit scythique et même, en partie, avant ce groupe. Les squelettes accroupis ont existé en Transylvanie, dans la civilisation de Noua, avant ce groupe, et dans la même région précisément, et à Stoicani, en Moldavie, on peut les dater du VII^e siècle, ou même du VI^e siècle, avant notre ère.

A tout cela il faut encore ajouter que les archéologues soviétiques sont tombés d'accord sur le fait qu'on ne doit considérer comme des Scythes véritables que les Scythes de la steppe, qui diffèrent au point de vue ethnique des « Scythes » habitants de l'avant-steppe.

Pour finir, l'auteur soulève la question des informations d'Hérodote, mais sans insister et se contentant de rappeler que ces informations ont été interprétées de différentes manières et avec des arguments plaidant tant en faveur de l'origine scythique que de l'origine thrace des Agathyrses. D'ailleurs, selon Mélioukova, les sources écrites ne fournissent aucune preuve de l'existence, aux VII^e — VI^e siècles, d'une puissante immigration des Scythes, qui auraient exercé une influence destructrice sur les tribus thraces.

DESPRE POPULAȚIA ISTRIANĂ ÎN SEC. II E. N. ÎN LEGĂTURĂ CU UN « CATALOGUS » FRAGMENTAR

Cercetarea de față este o schiță sumară asupra populației din Istria (v. harta, fig. 1) în sec. II e.n., din punct de vedere al originii, indicate uneori numai cu oarecare aproximație de numele proprii. Plecînd de la un document epigrafic (catalogus, album), publicat lacunos de Pârvan¹ și revizuit aici integral, precum și de la studiul comparativ al unei grupe de inscripții istriene contemporane, s-a căutat valorificarea acestui material onomatologic, trăgînd numai concluziile pe care le permite el, fără a căuta deocamdată un răspuns (care ar fi mult mai greu de aflat) la întrebări mai dificile, ca de pildă: cîți istrieni erau, care putea fi numărul locuitorilor orașului în epoca de maximă extensiune și prosperitate materială, culturală, urbanistică, sau care era starea lor socială ori condițiile de viață? Acestea și alte asemenea întrebări sînt departe de a putea fi soluționate pe baza materialului epigrafic relativ abundent și totuși lacunos și laconic; ele vor putea fi apropiate de o soluție aproximativă și parțială prin cercetările și criteriile arheologice, arhitectonice, urbanistice și statistice, unde intervine în mod firesc un larg coeficient de aproximație și echivoc, chiar și atunci cînd nu sîntem cu totul lipsiți de materialul documentar de semnificație și dată precise.

Deoarece fragmentul de marmură de care ne vom ocupa (o lungă listă de nume proprii) a fost publicat cu unele lacune și însoțit de întregiri și interpretări pe care le socotim eronate, atît în ceea ce privește numele personale, cit și data și caracterul însuși al monumentului epigrafic, ca și asupra populației istriene, și întrucît citirea inscripției și întregirea numelor pot fi făcute în măsură mult mai mare decît a izbutit Pârvan, socotim utilă și necesară reluarea integrală a epigrafei, spre a completa, respectiv a citi din nou cele 40 de nume ce pot fi descifrate măcar parțial și a examina problema populației istriene la mijlocul sec. II e.n.

Cum precizează Pârvan, este un « fragment din partea de mijloc a unei stele de marmură albă lată de 0,60, groasă de 0,13 m, păstrată pe numai 0,50 m din înălțimea totală ce va fi avut. Găsit (în săpătura din a. 1921)

¹ Vasile Pârvan, *Histria*, VII: Inscripții găsite în 1916, 1921 și 1922, ARMSI, III, tom. II, 1, 1923, p. 39—45 = SEG, II, nr 457.

în piațeta din fața bazei bizantine de sud-est¹, ca simplu pavaj de stradă, așezat din nenorocire cu fața scrisă în sus, astfel că inscripția a fost aproape total roasă și numai cu mare greutate am putut citi ceea ce urmează; litere destul de îngrijite de prin anii 100 p. Chr. sau cei următori (înalte de 0,015 m, afară de *O* care e pe alocurea foarte mic, ca un simplu ornament). Renunțăm

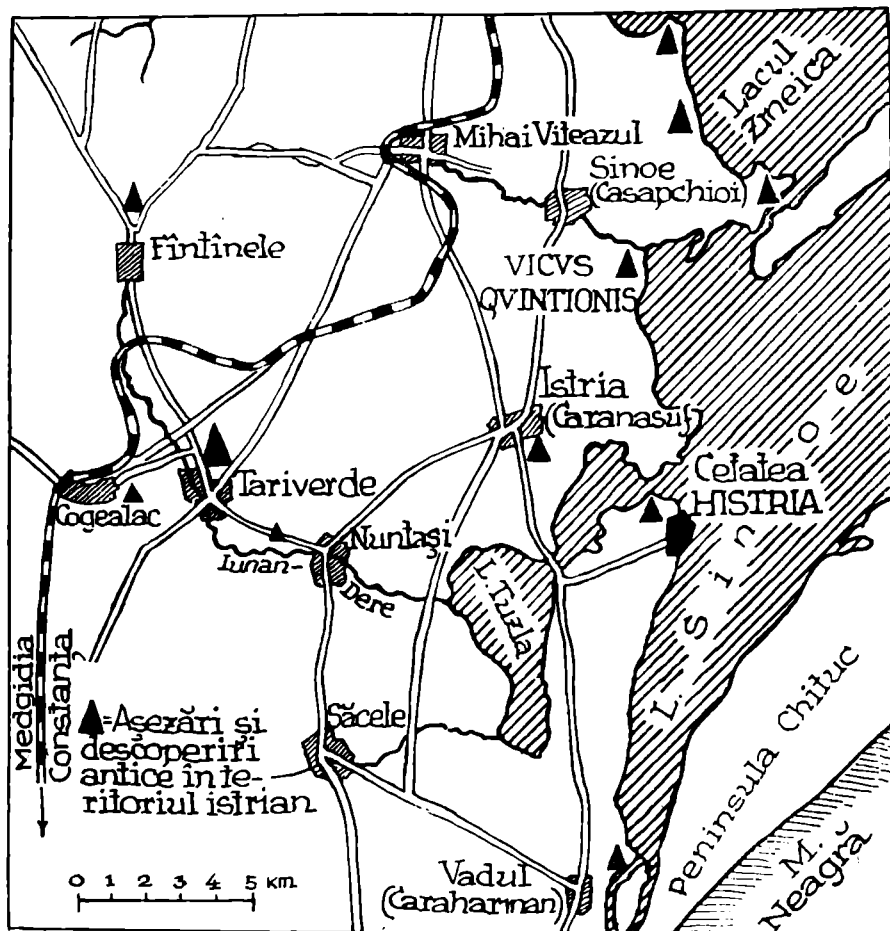


Fig. 1. — Histria și împrejurimile (după *Histria*, I, p. 166).

de a mai face ipoteze asupra diferitelor litere dubioase și trecem de-a dreptul la descifrarea textului, redând numai cuvintele care ni s-au părut a reieși destul de evident din urmele păstrate», precizând de asemenea că « din cele 44 de nume de pe fragmentul nostru de album, am putut descifra în parte

¹ Este punctul arheologic din ruinele săpate la Istria, descris de prof. Gr. Florescu (descoperitorul propriu-zis al inscripției, în sectorul unde conducea săpătura, ca asistent al lui Pârvan), *Histria*, I, 1954, p. 155.

ori integral 32»¹. Foarte puține corectări au fost aduse lecturii de către editorii de la SEG II (1924), nr. 457 (Wilhelm, Hiller, Cröner), care neavînd la îndemînă decît desenul lacunos cu transcrierea lui Pârvan și nevăzînd originalul nu au putut face decît trei îndreptări utile (în coloana II rîndul 3, 9) și 21), restul fiind în chip firesc repetări după Pârvan ori inovații nevalabile.

Textul inscripției se află într-o stare lamentabilă, fiind foarte mult erodat (fig. 2), căci prin reutilizarea ca material de pavaj în epoca tîrzie fragmentul a stat expus frecării și loviturilor într-un punct de mare circulație cum era intrarea unei bazilici, local frecventat intens în curs de numeroase decenii prin veacurile IV — VI ale erei noastre. Ceea ce săpase cu multă grijă și eleganță în marmură dură și scipitoare lapidul istriian și citiseră cei vizați împreună cu publicul la mijlocul sec. II în vreo piață luminoasă a orașului au tocit pe încetul și au șters aproape complet sandalele credincioșilor istrieni cu trei-patru veacuri mai tîrziu. În asemenea condiții, cu toată duriitatea și rezistența marmurei, fața scrisă a fost erodată peste tot, mai ales la marginile de sus și de jos, ca și în zona de mijloc dintre cele două coloane de nume; în unele puncte este complet ștearsă așa fel încît nici o urmă de literă nu se mai poate distinge ori bănuî. Astfel, nu e de mirare că, cu toată perseverența și dîrzenia eforturilor sale, Pârvan (cum spune) « numai cu mare greutate a putut citi ceea ce urmează », adică « din cele 44 nume a putut descifra în parte ori integral 32 », cu erori și lacune. Azi însă avem o documentare mai vastă și alte mijloace comparative de control, pentru a întregi și interpreta mai corect această inscripție, care nu putea fi mai puțin clară în 1923 decît se prezintă acum și care este una din cele mai grav avariate epigrafe istriene, pe alocuri numai cu urme și umbre, linii și puncte vagi; citirea lor este adesea un mic « rebus » epigrafic. Dar cu oarecare osteneală, ea poate fi întregită și așezată la locul ce i se cuvine în rîndul documentelor epigrafice istriene. Fragmentul se află în lapidarul Muzeului de la șantierul arheologic Histria (nr. inv. 26/1953), unde după o reexaminare (august 1953 și 1956) și cu ajutorul altor documente similare (mai jos, p. 47—48) a putut fi îmbunătățită sensibil lectura prin identificarea majorității « diferitelor litere dubioase » (cum spune Pârvan), ele reieșind destul de clare sau probabile din urmele păstrate și permițînd identificarea integrală a majorității din cele 40 dle personaje; se îndreaptă astfel și se întregesc unele nume, recuperîndu-se o importantă serie de personaje și nume noi, grecești și romane, ce sînt de interes și sub raport onomatologic, prin amestecul de nume grecești și romane, deci și pentru formele de viață socială și realitățile demografice din Istria la mijlocul sec. II e.n.

Noua lectură (rezultat provizoriu, ca orice lucru de acest gen, pe care-l vor completa mijloacele tehnice, ochii și atenția mai ageră a altora) se deosebește în multe puncte și privește aducînd elemente noi față de lectura lui Pârvan, respectiv de puținele inovații propuse în SEG. La începutul fragmentului se văd urmele a două rînduri (pe care Pârvan și SEG nu le-au mai numerotat); acestea sînt de fapt r. 1—2 ale fragmentului, avînd deci în total nu 222, ci 24 rînduri în două coloane, cu numele a 48 de personaje; numerotarea noastră (de la r. 3—24) corespunde celei adoptate de Pârvan + 2.

¹ Pârvan, *Histria*, VII, p. 39—40 și 41.

În r. 1 și 2 din col. II se disting un T, respectiv T și γ, din care însă este exclus să se poată întregi vreun nume. În celelalte rânduri, cu excepția col. I r. 3, 24 și col. II, r. 23, 24, se poate citi sau întregi cel puțin câte un element onomastic, în col. I mai ales cele de la început (din marginea stângă, lângă chenar), iar în col. II în general cele de la dreapta (spre chenar, deci patronimicile grecești respectiv cognomina), căci lespeda este erodată, cum s-a spus, cu deosebire în centru, unde a fost călcată mai mult de populația istriiană ce intra și ieșea din bazilica creștină și unde vechiul text epigrafic nu era protejat parțial de chenarul proeminent al lepezii de marmură.




Fig. 2. — Fragment de catalogus din Histria
(Pârvan, *Histria*, VII, p. 40).

Din motive tehnice și de economie renunțăm la discutarea mai amplă a lecturilor și întregirilor posibile și necesare, prezentînd numai rezultatul reconstituirii care ușor poate fi observat din simpla alăturare a desenului din fig. 3 și a tabelului de nume (p. 44) cu cele din *Histria*, VII, p. 40 și SEG II, 457. Inovații și ameliorări sînt în următoarele locuri (cu justificarea și analogiile din alte epigrafe):

Coloana I : r. 3: forma literelor vizibile (redate în desen) este sigură; numele întregit ipotetic; r. 4: întregirea patronimicului e asigurată de apariția întregului nume de două ori în « catalogus hieronikôn » (mai jos, p. 48, nr. VII); r. 5: patronimicul e întregit după același catalogus ca la r. 4; în orice caz după *Numenios* patronimicul nu lipsea cum pare să fie cazul la *Iulianus* din r. 12; r. 6: patronimicul e întregit după lista gerusiaștilor, col. II, r. 45, și catalogul agonal cu « pontarchi », r. 11 (mai jos, p. 48); un

patronimic mai lung pentru *Callistratos* nu se poate admite în lista noastră; *r. 8*: Pârvan citea un nume trac « Gennylos » (*Genula*, cf. *Genucla* localitate etc.) într-o argumentare inconcludentă¹, dar pe piatră se vede limpede numele grec *Mennylos* (M + E, N + N ligaturi), variantă a lui *Menylos*, atestat



Fig. 3. — Fragmentul de catalogus (fig.2), reconstituit.

și în catal. hieron.; *r. 9*: lipsește orice urmă de patronimic, dar există neîndoielnic; *r. 10*: cognomenul este *Niger* (nu « Nig(rinos) », cum citea Pârvan), un *Ail(ius) Niger* apare între hieronici, *r. 6*, fiind foarte probabil același personaj; *r. 11*: personajul apare în catal. hieron., *r. 18–19*; *r. 12*: *Iulianos* nu simplu « Iulios » (cum citea Pârvan), eventual fără patronimic; *r. 13*: evident *Monimos* urmat de un patronimic complet erodat; *r. 14*: numele apare în catal. hieron., *r. 13–14*, cu patronimicul *Doryphoros* ce se poate întregi și în fragmentul nostru; *r. 15*: numele se vede întreg pe piatră, cum îl dă SEG; patronimicul pare să fie același nume; *r. 16*: întregire după un catalogus fragmentar din lapidarul Histria, nr. 297, col. I, *r. 8*; *r. 17*: lectura e clară pe piatră, întregirile lui Pârvan și SEG nu sînt potrivite; *r. 18*: este

¹ *Ibidem*, p. 44–45.

un nume roman nesigur, *M. Saip...* ori *Sait...*, prima variantă fiind mai probabilă, cf. gentiliciul italic *Saepinius*¹; *r. 19*: gentiliciul *Ulpios* și cognomenul grec *Polyteimos* sînt clare; *r. 20*: întregirea după catal. hieron., *r. 21*; *r. 21*: caz asemănător ca la *r. 12*; *Anthas* e nume nou la Iстриa²; *r. 22*: apare întreg în catal. hieron., *r. 15*, *Teimocles* trebuie să fie frate cu *Papias* din *r. 21*; *r. 23*: după catal. hieron., *r. 20-21*; *r. 24*: resturi de litere din care nu se poate reconstitui un nume.

Coloana II: r. 3: mai probabilă este întregirea din SEG, pe care o adoptăm și noi; litera precedentă este un *-s* final dintr-un gentiliciu roman, ca *Ulpios* sau *Alios*; *r. 4*: personajul poate fi identic cu cel din catal. hieron., *r. 9-10*; *r. 5*: apare scris întreg în catal. hieron., *r. 17-18*; *r. 6*: întregit după catal. hieron., *r. 16-17*; *r. 7*: înainte de patronimicul grec era foarte probabil un nume individual de aceeași origine terminat în *-los*; *r. 8*: patronimicul e sigur; *r. 9*: *Ulp. Ianuaris* apare întreg scris corect *Ianuarios* în lista gerusiaștilor, col. II, *r. 9*; *r. 11*: numele bine întregit de SEG apare scris întreg în catal. hieron., *r. 15*; *r. 14*: patronimicul este sigur, dar numele nu poate fi întregit; *r. 15*: ambele nume se văd aproape integral; *r. 18*: *Cassios* sau *Messios*; *r. 19*: praenomen e sigur *G*, nu *P* (cum citea Pârvan); *r. 20*: este *Fulbios* (*Fulvius*), nu «*Varios*» (lectura lui Pârvan); *r. 21*: lectura corectă este dată în SEG; tatăl lui Euarestos apare între gerusiaști, col. I, *r. 76*; *r. 22*: numele este scris întreg în catal. hieron., *r. 20*; *r. 23*: ar putea fi numele roman *Ingenuus*.

Cu aceste corectări și întregiri, tabelul de nume din fragmentul nostru se prezintă în felul următor (v. fig. 3):

| | | | | | | |
|----|-----------------|---------------|-------|-------|------------------|-------------------|
| 1 | | | | | T | |
| 2 | | | | | T | |
| 3 | K λ ε I TΩNI | | | | | |
| 4 | Γλύ κ ιω ν | Γ λύκω νος | | | [Θεόδωρος] | Νεικηράτου |
| 5 | Νουμή ν ιος | [Θεοδώρου?] | | | Π[ολ]ύ στ ρα τος | Διοδότης |
| 6 | Καλλίσ τρα [τος | Κάρπου?] | | | Σ[η]τ[ω]ν ιος | Ρεστίτουτος |
| 7 | Γλύκ ω ν | Πίστο υ | | | | |
| 8 | Μένυ λος | Χρυσά [ωνος] | | | | |
| 9 | Δημοσθέ νης | | | | [..... | |
| 10 | Μ. ΑΥΛ. | Νίγε [ρ] | | | [..... | |
| 11 | Δομί τι ος | Λου κί ου | | | [Κορ]βούλων | Μάρκου |
| 12 | Ίουλιαν ός | | | | [Φί]λιππος | Ίερονόμου |
| 13 | Μόνι μος | | | | [..... | |
| 14 | Καλλέ ας | [Δορυφόρου?] | | | [..... | |
| 15 | Κόιν τος | [Κολί [του?] | | | [Κό]ιντος | Κόιντου |
| 16 | Μακρεί νος | Γ αύ κου?] | | | [..... | |
| 17 | Ήλι ς | Νουμη νίου | | | [Δημ]οκράτης | Θεαγένου |
| 18 | Μ. Σαίτ | | | | [..... | |
| 19 | Ούλ π. | Πολύτ [ειμος] | | | Γ. Ουαλέριος | Ουάλης |
| 20 | Παπᾶ ς | [Πί στου | | | Φούβιος | Δέκμος |
| 21 | Παπί ας | "Αν θα | | | Ευάρεστος | Ούλ. "Αρτεμιδώρου |
| 22 | [Τ]ειμοκλῆς | "Αν θ α | | | Χρυσίαν | Νέσ[τορος] |
| 23 | [Μέσ]σιος | Κορνη λις | | | I | INF |
| 24 | | | | | | |

¹ CIL, III, 4691; IX, 2533, 2442, 2472 etc.; W. Schulze, *Zur Geschichte lateinischer Eigennamen*, Berlin, 1933, p. 525.

² Un exemplu al numelui *Anthas* din Halicarnas: CIG, 2655.

Acest fragment de catalogus istriian cuprindea, deci, în total 24×2 nume a 48 de personaje, din care au putut fi citite ori măcar identificate parțial numele a 40 de istrieni. Examinând și căutând să interpreteze « compoziția listei noastre din punct de vedere etnografic-cultural », Pârvan¹ a repartizat numele (pe cele descifrate de el), după originea și semnificația lor, în patru categorii: I romani (cu nume « sigure și complete romane »: M. Aelius Nigrinus [de fapt: Niger], Domitius, P. Valerius Valens, Varius [de fapt: Fulvius] Dec(i)mus), II greci (cetățeni) romani (« nume de cetățeni greci distinși cu cetățenia romană », ca Iulius [de fapt: Iulianus], Quintus, Ulpus Polyteimos etc.), III greci (Glycon, Numenius, Callistratos etc.), IV « în plus, poate, un thrac, Gennylos, col. I, r. 8 », admis de unii cu rezervă². Asemenea repartizare (abstrăgînd de lecturile greșite pe care se întemeiază) este relativă sub raportul nomenclaturii și al situației civile a diferitelor personaje (cetățeni ori necetățeni romani, cu nume grecești sau romane, ori mixte), cum a remarcat Pârvan însuși. În ceea ce privește caracterul (destinația) și data inscripției, în felul cum o citise el, Pârvan formula unele presupuneri foarte puțin plauzibile, bazate pe ipoteze deduse din lecturi nevalabile: « mulțimea numelor din prezenta listă și mai ales mulțimea cetățenilor romani care fac parte din colegiul al cărui *album* îl avem înaintea noastră ne face, în chip firesc, să ne gândim la singurul colegiu, în adevăr important, ce ne este pînă acum cunoscut din Histria în vremea imperială și anume la *gerusia*. În adevăr lista « senatorilor » Histriei din a. 138 e.n.³ spune lămurit că nu cuprinde decît pe *gerusiastii* de « după a doua întemeiere » a ei, care a trebuit să aibă loc cam între a. 124 și 138. Ori lista acum descoperită pare a fi ceva mai veche și, în afară de două nume — eventual imperiale — ar putea să fie chiar din ultimele decenii ale sec. I d. Chr. Dar în acest caz ea ar fi cu atît mai de preț, cu cît, în afară de știrile însemnate ce ni le dă asupra alcătuirii populației din Histria prin a. 100 p. Chr., ea ne-ar procura, măcar în parte, și lista *primei* *gerusii*⁴ a Histriei, înainte de reforma și revizuirea cadrelor ei, făcută de Hadrian »⁵. Fortînd ipotezele în același sens, descoperitorul Istriei admite că numele, « eventual imperiale », în cite un exemplu (după lectura sa) *Ulpus* (col. I, r. 19) și *Aelius* (I, 10) ar fi putut exista la Istria chiar înainte de domnia celor doi împărați romani cu aceste gentilicii (Ulpus Traianus, a. 98—117, Aelius Hadrianus, 117—138, de la care le-au primit o dată cu cetățenia romană numeroși supuși provinciali ai imperiului), ori măcar din jurul anului 100; ceea ce este evident foarte greu de admis, aproape un fel de « *filius ante patrem* », căci aceste nume « de familie » nu sînt numai « eventual imperiale », ci cu siguranță luate de oamenii simpli de condiție juridică peregrină de la ei și în timpul domniei celor doi împărați romani. Dintre gentiliciile răspîndite

¹ Pârvan în comentariul din *Histria*, VII, p. 42—43.

² SEG, II, 457: « *Gennylos* i.e. nomen Thracicum *Gennylos* (Pârvan) ». R. Vulpe, *Histoire ancienne de la Dobroudja*, București, 1938, p. 187, nota 4: nume trac *Gennylos* (?).

³ Pârvan, *Histria*, IV: Inscripții găsite în 1914—1915, ARMSI, XXXVIII, p. 596—611 = SEG, I, 330.

⁴ Ipoteză acceptată și de M.I. Rostovțev, *Storia economica e sociale dell'impero romano*, Firenze, 1933, p. 287 (« forse di membri della gherusia »); pentru editorii SEG, II, 457 (amintind ipoteza lui Pârvan « qui coniecit titulum album continere *gerusiastarum* ») este, natural, un simplu « catalogus saec. II p. Chr. ».

⁵ Pârvan, *Histria*, VII, p. 41.

între provinciali, cele mai târzii ce apar în fragmentul de mai sus sînt *Ulpus* (patru cazuri sigure: col. I, r. 19, col. II, r. 9, 10 și 12) și *Aelius* (trei cazuri: col. I, r. 10, col. II, r. 13, poate col. II, r. 3); încît ținînd seamă numai de numele proprii nu încapе îndoială că inscripția este de după Traian, din timpul lui Hadrian sau chiar a lui T. Aelius Antoninus Pius (138—161), dar nu mult după acesta, căci ar fi de așteptat să apară și vreun « Aurelius », nume luat de la împăratul Marcus Aurelius (161—180).

Dar inscripția noastră poate fi încadrată mai precis cronologic după analogiile cu alte documente similare unde apar unele nume proprii identice, fiind vorba de personaje identice. Restabilirea aproape integrală a numelor proprii în acest fragment de catalogus și legăturile îngăduite și impuse de noua lectură arată o interpretare total diferită de cea a lui Pârvan. Spre a simplifica lucrurile se vor prezenta cit mai sumar și direct rezultatele studiului comparativ al unei grupe de vreo 7—8 documente epigrafice istriene care au o semnificație deosebită pentru nomenclatura și compoziția populației orașului milezian la mijlocul sec. II e.n.

Cum s-a relevat mai sus, dintre cele 40 de personaje identificate în această listă (catalogus, album; mai sus, p. 44), jumătate apar cu numele complet și în alte epigrafe istriene: trei în lista « senatorilor », între « onorabili și distinși gerusiaști » de după « reforma și revizuirea făcută de Hadrian »¹: *Callistratos* fiul lui Carpos, col. I, r. 6 = gerus., col. II, r. 45; *Ulpus Ianuarius*, col. II, r. 9 = gerus., col. II, r. 54; *Ulpus Artemidorus*, col. II, r. 21 = gerus., col. I, r. 76 (M. Ulpus Artemidorus fiul lui Euxenides). Aceste nume comune și personaje foarte probabil identice arată că cele două documente epigrafice sînt cronologic foarte apropiate, dacă nu chiar contemporane, la distanță de cîtiva ani, maximum 1—2 decenii (?); lista noastră fragmentară trebuie să fie ulterioară datei la care a fost săpat începutul și a fost inaugurat catalogul cu decret al gerusiaștilor (a. 138 e.n.), la care (cum a relevat Pârvan în 1916²) au fost făcute adaoase la lista numelor în anii următori; un indiciu în acel sens este personajul nostru din col. II, r. 21, Euarestos fiul lui Ulpus Artemidorus « gerusiașt ». Alte 17 (ori 18) nume din lista noastră apar complet păstrate și clar scrise într-o inscripție agonală (mai jos, p. 48, nr. VII) cu « numele învingătorilor la concursuri sacre » (ἐπινοείων ὀνόματα), anume — cum s-a arătat la fiecare în parte — personajele din tabelul nostru, col. I, r. 4, 5, 11, 12 (?), 14, 17, 20, 21, 22, 23, col. II, r. 4, 5, 6, 11, 15, 22, ceea ce arată că acest tabel inedit este contemporan (foarte apropiat în timp cu cîtiva ani) de al nostru, iar acesta din urmă este foarte probabil tot un *catalogus de învingători la concursuri sacre* sau alte competiții.

Precum s-a indicat în observațiile precedente, lista noastră fragmentară nu este izolată în compoziția ei, nu e « de pe la anul 100 e.n. » și nici tabel al « primei gerusii istriene » (cum preconiza Pârvan) nu poate să fie; ea intră într-o grupă de epigrafe, majoritatea fragmentare, ce se leagă de importantul document care este tabelul și decretul gerusiaștilor din a. 138 e.n., avînd în comun unele nume proprii și caracterele paleografice, forme de litere ca Σ cu brațele orizontale drepte și uneori mult alungite, Ω « cu

¹ Pârvan, *Histria*, IV, 596—611 = SEG, I, 330: γερούσιαι φιλότιμοι οἱ μετὰ τὴν δευτέραν κρίσιν.

² Pârvan, *Histria*, IV, p. 597.

tălpă» respectiv cu o singură talpă, O scris uneori mai mic, Y uneori tăiat cu o bară orizontală etc. Aceste documente sînt:

I. Decretul și catalogul «gerusiaștilor», cu numele de 157 personaje, descoperit și publicat cu amplu comentariu de V. Pârvan¹, reprodus cu unele ameliorări de lectură (col. I, r. 45, col. II, r. 39, 70) la numele proprii (în schimb cu unele greșeli în plus față de Pârvan) în SEG, I, nr. 330².

II. Fragmentul de catalog (album) cu numele a 16 personaje, *Histria*, I, p. 559, nr. 33, de marmură (nu «calcar gris»), cu literele vopsite în roșu bine păstrate pe majoritatea lor; are cel puțin două personaje identice între «senatori»: *Artemidoros* fiul lui Phaidros și *Dionysios* fiul lui Aischrion, cum a relevat D.M. Pippidi; acest tabel de nume necesită de asemenea câteva rectificări de lectură³.

III. Decretul fragmentar pentru *Aba* fiica lui Hecataios (cu numele a cinci istrieni), din care începutul este publicat de Em. Popescu în SCIV, V, 1954, p. 449—464, iar restul — în fragmente descoperite ulterior — le va publica același cercetător.

IV. O listă a preoților lui Dionysos Carphoros, cu cinci personaje, *Histria*, I, p. 546, nr. 22, just încadrată cronologic de D.M. Pippidi.

¹ Pârvan, *Histria*, IV, p. 596—611.

² Sînt necesare câteva rectificări la lectura numelor în decretul «gerusiaștilor» (*Histria*, IV, 596—611 = SEG, I, 330); astfel: coloana I, r. 12 e clar și sigur (vizibil și în foto, *Histria*, IV, pl. X): ΔΕΠΙΣΤΙΩΝ cum citise Pârvan, nu «Μεγιστων» cum a «corectat» SEG (Digestion e nume trac, mai jos, p. 52); r. 25: Εὐξενίδης Πανκράτους (nu Πανκράτου cum citea ca «formă rară» Pârvan, *Histria*, IV, p. 601, drept genitiv incorect de decl. II, nu de a III-a la care ține numele *Pankrates*); r. 95: ΤΙΤΘΑΣ (nu «Τίτοας»), nume foarte probabil trac (mai jos, p. 52); col. II, r. 48: ΓΑΥΚΟΣ (citit Γ(λ)αυκος de Pârvan) are trei analogii într-o inscripție inedită (eventual contemporană, mai jos, nr. VIII; *Histria*, lapidar, nr. 297; mai sus, p. 43—44), iar la Tomi în AEM, XI, 1887, p. 44; alte exemple: «Izvestiia — Institut», XVII, 1950, p. 67 (Mesebria); CIG, nr. 1925, etc.; pare a fi o variantă populară a numelui *Glaukos*, nu o simplă greșală de lăpiciu în tabelul senatorilor istrieni; r. 75: Ἀντιθέ[νους] (nu Ἀντιθεϊνος, care este o «completare foarte problematică», Pârvan, *Histria*, IV, p. 598, 601, luată ca sigură de SEG).

³ În afară de rectificările just indicate de L. Robert, REG, LXVIII, 1955, p. 59: ΟΥΛΙΠΙΝΤΕΝΗΣ = *Ulp(ius) Ingenes* (variantă a lui *Ingenuus*) și ΔΙΟΝΥΤΤΑΣ, nu «Διονυγγας», sînt necesare următoarele ameliorări de lectură la acest «catalogus» (*Histria*, I, p. 559): la începutul fragmentului mai este un rînd din care se vede jumătatea inferioară a literei Σ, deci are 17 (nu 16) rînduri; în r.3 de citit Ἡρακλείδης Λουκ[ου]; r.9: [Κ]ερκᾶς Εὐ[γ]ώστου (nu [Κ]ερκαεὺς [Ν]ο[η]τοῦ reținut ca just de Robert); r. 10: Ἀδριανός (nu Ἀρριανός); r.12: greșală de lăpiciu repetind silaba finală «-ios» în numele Διονύσιος (τος). Asemenea ameliorări în lectura inscripțiilor sînt firești, prevăzute și postulate în spirit critic și autocritic chiar în monografie, unde nu se trece cu vederea faptul, în «conștiința numeroaselor lipsuri pe care prezentarea inscripțiilor le comportă și pe care o mai îndelungată pregătire e ediției le-ar fi înlăturat» (*Histria*, I, p. 475). Dintre greșelile de lectură a inscripțiilor din *Histria*, I, în afară de cele remarcate de Robert, *loc cit.*, p. 55—59, sînt de relevat: p. 542, nr. 20: nu Ἀρ[α](β)ικῶν, ci Μη[θ]δικῶν, epitet triumfal dat lui Septimius Severus și Caracalla, atestat în alte trei epigrafe dobrogene (Pârvan, *Histria*, IV, p. 638; fragment descoperit în 1954, *Histria*, lapidar, nr. 295; IGRP, I, nr. 614 = AEM, XI, p. 44—45, nr. 57; cf. Stein, RE, supplem., V, 1931, col. 705); *Histria*, I, p. 548, nr. 23, r. 2 și 8; p. 522, nr. 29, r. 2—3. O inadvertență în capitolul epigrafic al monografiei este afirmația că 18 (din totalul de 36) inscripții: nr. 1, 3, 6—8, 13—15, 17, 18, 21, 22, 24, 30, 31, 33, 35, 36, ar fi de calcar, cu toate că ele sînt de marmură albă.

V. Lista noastră care formează punctul de plecare al acestui studiu, descoperită de Pârvan (mai sus, p. 42—44).

VI. Inscricția agonală care face mențiune de « pontarchi » (de aici numele ce i s-a dat de « inscripția pontarchilor »; descoperită în 1950, inedită, în lapidarul Histria, nr. 259); legătura ei cu tabelul gerusiaștilor și cu decretul pentru Aba a fost relevată pe baze onomatologice de Em. Popescu¹; de remarcat și numele M. Ulpius Praesens identic în inscripțiile VI și I.

VII. Un catalogus de « hieronici » (îvingători la concursuri sacre), descoperit în 1956 în săpăturile de la casa romană tîrzie (așa-numita « domus »), mutilat la începutul textului, din care vreo 17 (sau 18) nume apar în lista noastră (nr. V; mai sus, p. 42—44); deci cele două epigrafe sînt contemporane și de caracter identic sau foarte apropiat. Catalogus inedit a fost citat numai în măsura în care a fost strict necesar și nu s-a putut face abstracție de acest document, fără a fi vrut să anticipăm asupra lui, dînd în schimb cîteva sugestii și chiar ajutor direct celui care se va ocupa și va publica această epigrafă foarte interesantă deopotrivă sub raport onomatologic și paleografic.

VIII. Probabil un alt catalogus inedit fragmentar, descoperit în 1954, lapidarul Histria nr. 297 (menționat mai sus, p. 43).

Toate aceste inscripții (împreună cu altele, mai puțin tipice, și care nu pot fi determinate cu aceeași certitudine) sînt contemporane cu nr. I (« gerusia »), grupîndu-se în jurul datei purtate de aceasta din urmă (a. 138 e.n.), mai probabil în deceniile următoare, între 138 și 160, epoca lui Antoninus Pius (numele *Pollion* din inscripția nr. VIII, luat după guvernatorul Moesiei Inferior Vitrasius Pollio, a. 157, ar putea să indice chiar o dată posteroară acestui an).

Nomenclatura istrienilor și originea lor. Importanța numelor personale pentru studiul populației și al limbii este îndeobște cunoscută și recunoscută, încît nu mai este cazul a fi relevată din nou aici. Antroponomastica istrieană — foarte bogată și variată — constituie în chip firesc principalul document pentru cunoașterea populației orașului; de aceea vom stărui ceva mai mult asupra acestui material documentar. Dintre documentele epigrafice ale epocii Antoninilor (mijlocul sec. II e.n.), vom analiza numai pe cele publicate (înșirate mai sus nr. I—V), lăsînd materialul inedit în seama celor care îl vor publica și făcînd cîteva observații de ordin onomatologic ce sînt valabile în principiu și pentru alte localități greco-romane, la toate orașele elenice ajunse sub ocupație romană.

În inscripțiile istriene avem două mari categorii de nume personale: grecești (Aristoneicos, Artemidoros, Dion, Glycon, Heraclas, Meniscos, Numinios etc.), în majoritate absolută², și romane³, la care se adaugă ca o minoritate redusă cele *trace*. Numele romane sînt de trei feluri potrivit sistemului onomastic roman: p r a e n o m i n a (Lucius, Marcus, Quintus, Tertius;

¹ Em. Popescu, SCIV, V, 1954, p. 453—454.

² Materialul antroponomastic grec: F. Bechtel, *Die historischen Personennamen des Griechischen bis zur Kaiserzeit*, Halle, 1917, 637 p., din care lipsesc unele nume și forme (variante) mai ales tîrzii (ca *Anthas*, mai sus, p. 6).

³ Onomastica romanilor și a italicilor: W. Schulze, *Zur Geschichte lateinischer Eigennamen*, 647 p.; « Namenwesen », în RE, XVI, (1935) col. 1611—1670 de E. Fraenkel, tratează onomastica grecilor și a romanilor în comparație cu a celorlalte popoare de limbă indoeuropeană.

aplicate uneori ca nume individuale singure ori drept cognomen, de pildă Ulpius Marcus¹ etc.), gentilicii (nume « de familie »: Aelius, Cassius, Cocceius, Domitius, Flavius, Iulius, Messius, Ulpius, Valerius; folosite ca atare ori ca simplu nume individual fără cognomen, sau chiar în locul cognomenului, ca Messius Cornelius, T. Flavius Sallustius, Quintus Hostius Valerius) și c o g n o m i n a (Corbulo, Decimus, Iulianus, Macrinus, Magnus, Marcianus, Maximus, Niger, Valens, utilizate împreună cu gentilicii ori singure). Întrebuintarea nenormală (mai frecvent: praenomena și gentilicii în loc de cognomina) a numelor proprii romane nu este o raritate între provinciali, atât la greci, cit și la alte populații din imperiu: traco-geți, illiri etc.² În ceea ce privește s i s t e m u l onomastic după care sint dispuse și adoptate aceste elemente la diferiți locuitori din Istria (fără nici o regulă absolută, rigidă și consecventă), numele apar în epigrafe astfel: a) moda g r e a c ă, un singur nume (individual), grec sau roman (praenomen, gentiliciu sau cognomen), rar traco-getic, urmat de patronimicul (numele tatălui) la genitiv (Γλύκων Γλύκωνος, Ἥλις Νουμηνίου, Χρυσίων Νέστορος; sau Ροῦφος Ἀνδρονείκου, Κόιντος Κόιντου etc.); b) moda r o m a n ă c ă « tria nomina » (eventual fără praenomen), gentiliciu + cognomen fie grecesc, fie roman, mai numeroși din prima variantă, ca Flavius Meniscos, « gerusia », col. I, r. 31, Flavius Euxenides, r. 36, M. Ulpius Demetrios Artema (fiul lui Artemas), r. 38, Aelius Artemidoros, r. 41 etc. (r. 72, 73, 74, 76, 102, 103, col. II, r. 28, 31, 32, 35, 48, 51, 63); în lista noastră de mai sus, p. 44, col. I, r. 19 Ulpius Polyteimos, col. II, r. 3...os Epaphrodeitos, II, 10 Ulpius Heliodoros, col. II, r. 13 Aelius Hermes, col. II, r. 18 [?Ca]ssius Heraclas, col. II, r. 21 Ulpius Artemidoros; a doua variantă gentiliciu + cognomen roman, vreo 20 de cazuri în cele cinci epigrafe luate în considerare, ca Quintus Hostius Valerius « gerusia » col. I, r. 60, Flavius Gallus r. 64, Flavius Quartus r. 65 și alții (r. 85, col. II, r. 25, 46, 47, 54, 61, 62, 67, 74); Ulpius Ingenes și Flavius Hadrianus în fragmentul nr. II³; în tabelul nostru de mai sus (p. 44): M. Aelius Niger col. I, r. 10, M. Saet... (?) r. 18, Messius Corneli(us) r. 23, Setonius Restitutus col. II, r. 6, Ulpius Ianuari(us) r. 9, G. Valerius Vale(n)s r. 19, Fulvius Dec(i)mus r. 20.

Ce reprezintă aceste nume? De ce neam erau purtătorii lor? Cei cu nume grecești (ce sint în absolută majoritate) erau evident de neam grec (abstrăgîndu-l poate pe unii traco-geți elenizați complet, care și-au schimbat numele asimilîndu-se în masa și viața socială a orașului, cum s-a întîmplat și în alte centre grecești; despre tracii care-și mai păstrează numele și elementele religioase, v. mai jos, p. 52—53). Tot greci sint fără îndoială cei cu patronimicul elenic: Ροῦφος Ἀνδρονείκου «gerus.», col. I, r. 98, Κάστος Ἀλεξάνδρου col. II, r. 69, Μάξιμος Μονίμου⁴, ori invers cu nume grec și patronimic roman: Ἡρακλέων Τερτίου⁵ «gerus.» col. I, r. 53 ori Ἡρακλείδης Λου-

¹ *Histria*, I, p. 559.

² Despre amestecul elementelor sistemului onomastic roman mai ales la provinciali (« Namenverwirrung », cum l-a numit un erudit german — « încurcătură a numelor »), vezi RIR, XVI, 1947, p. 176—177, cu numeroase exemple, ca « Aur(elius) Gai(us) »; *Activitatea Muzeelor*, II, Cluj, 1956, p. 124 (Scantius Lucius, Aurelius Titus, etc.).

³ *Histria*, I, p. 559.

⁴ *Ibidem*.

⁵ *Ibidem*.

κ[λου]. Romani ar putea să pară cei cu nume curat romane, ca *Μαρκιανός Μάγνου*¹, *Κορβούλων Μάρκου* (mai sus, p. 44, col. II, r. 11). Dar nici aceștia nu pot fi decit tot greci, cu nume de împrumut romane (utilizate după sistemul elenic: nume + patronimic la genitiv), pe care Pârvan îi consideră «greci (cetățeni) romani», sau «greci care și-au romanizat în parte sau în total numele»², iar altădată le zice simplu «greco-romani»³. Sigur greci sint, apoi, cei ce poartă gentiliciu roman + cognomen grec (Flavius Meniscos, Ulpius Polyteimos etc.) și care au obținut cetățenia romană, la fel ca — în aceeași epocă (sec. I—III e.n.) — provincialii traco-geți, de pildă: Flavius Bithus, Ulpius Bithus, Aelius Teres, Aurelius Auluzanus, Silvinius Decibalus, etc.⁴, iliri, de pildă: Aurelius Dasius etc.; originea greacă este clară la un Flavius Meniscos, Ulpius Polyteimos etc., după cum e neîndoielnică cea tracă pentru Flavius Bithus ș. a. Ultima categorie de istrieni cu nume complet și perfect romane: (praenomen) + gentiliciu + cognomen roman, ca Flavius Gallus, G. Iulius Castus, M. Ulpius Ianuarius, M. Aelius Niger etc., au fost considerați de Pârvan ca «romani», «romani veritabili», 12 între «gerusiaști»⁵ și patru în lista noastră⁶. E adevărat (cum releva Pârvan la 1916) că acești «romani veritabili» au gentilicii ca Hostilius, Iulius, Valerius ce sint anterioare lui Flavius (care este cel mai vechi la grecii cetățeni cu gentiliciu + cognomen grec); dar aceasta nu înseamnă deloc că ei trebuie să fie romani neoași în măsura aspectului neoaș roman al numelui lor, adică romani vechi sau mai vechi decit cei cu cognomen grec⁷, căci, cum observă Pârvan⁸, niște greci ca Rufus al lui Andronicos ori Castus al lui Alexandros, «odată deveniți cetățeni romani și avind dinainte gata cognomina latine, puteau trece perfect drept romani veritabili». Din seria de istrieni cu perfecte nume romane (mai sus, p. 48), foarte puțini sint altceva decit greci (la fel ca cei cu nume elenice), avind însă nume romane de împrumut cum este cazul și aproape regula în toate orașele elenice. Dintre personajele din inscripțiile grecești purtînd nume deplin romane despre puțini se poate afirma cu certitudine că sint de origine romană, cum ar fi unii din veterani armatei romane, mai ales grade superioare (ofițeri). Marea masă a acestor «romani» sint greci de neam: este un intens proces de romanizare (cel puțin aparentă, formală) în primul rînd prin adoptarea numelor, împrumutarea de nume și eventual de cetățenie romană, care — prin avantajele substanțiale de ordin material-fiscal și moral-social — ispitea în chip firesc și pe acești «graeculi» istrieni, la fel ca pe toți provincialii de condiție juridică peregrină, spre situația privilegiată de «civis Romanus».

Elementul trac la Istria este necesar să fie relevat ceva mai în amănunt din cauză că nu i s-a dat toată atenția cuvenită și se pare că n-a fost tocmai just interpretat. Dobrogea antică (așa-numita Scythia Minor din epoca

¹ Pârvan, *Histria*, I, p. 559.

² Pârvan, *Histria*, VII, p. 42; *Histria*, IV, p. 605.

³ Pârvan, în *Dacia*, II, p. 220.

⁴ SCIV, VIII, 1957, p. 257.

⁵ Pârvan, *Histria*, IV, p. 604—605.

⁶ Pârvan, *Histria*, VII, p. 42; p. 114: «romains authentiques».

⁷ Cf. de pildă un Aurelius Marcus, al cărui frate se numește Apollinaris, deci greci sint amîndoi, într-o inscripție greacă istriană, în *Dacia*, II, p. 226.

⁸ Pârvan, *Histria*, IV, p. 605.

romană) era (precum se știe îndeobște) o țară eminentamente traco-getică, dovedită prin texte literare și epigrafice, ca și prin materialul arheologic nescris. Teritoriul Istriei¹ era de asemenea locuit integral de traco-geți, cum rezultă din materialul epigrafic și arheologic, iar importanța ce revine populației traco-getice din nordul Dobrogei antice în procesul de formare și dezvoltare economico-socială a Istriei a fost relevată de Pârvan în repetate rânduri, ca și de alți istorici². Prezența elementului trac în teritoriul rural istriean este mai bine atestată epigrafic în epoca ocupației romane, în sec. II—III, de când există aici inscripții destul de numeroase. Informații despre traco-geți se găsesc în materialul epigrafic și sculptural istriean, care după limbă, materie și caracterele sculpturii se împarte în două categorii: cel provenit din afara orașului, din teritoriul rural învecinat, adică inscripțiile latine votive, onorare sau funerare împreună cu marile blocuri de piatră cu sculpturi, aduse de istrieni de prin satele, cimitirele, cîmpurile și drumurile traco-geților (de la Vicus Quintionis, Vicus Secundini, Buteridava etc.) la sfîrșitul sec. III e.n. ca material de construcție pentru acele puternice ziduri «ciclo-pice» ale cetății³, care impresionau pe provinciali și înspăimîntau pe barbarii atacatori prin sec. IV—VI, după cum stîrnesc uimirea arheologilor și a turiștilor de azi; aceste inscripții în latinește, amintesc de bessii și lai alături de veterani, cetățeni romani și «vicani» (săteni) geți; asemenea mențiuni în epigrafia latină a Istriei nu privesc, evident, orașul propriu-zis, deci nu e cazul a ne opri asupra lor cu acest prilej. În schimb, inscripțiile grecești (majoritatea din marmură), găsite în aceleași ruine și condiții identice, provin din interiorul orașului, legîndu-se direct cu populația și viața istriiană; în aceste epigrafe aflăm elemente trace, la fel ca în cîteva piese sculpturale care se cer examinate aici pe scurt.

În legătură cu compoziția listei de «senatori» (gerusia) istriiană, V. Pârvan observa la 1916 că «înainte de toate e caracteristică lipsa thracilor (nume ca *Apoullou*, I, r. 21 și *Barbarion Titoas*, I, r. 95 sînt prea puțin doveditoare, spre a încerca vreo demonstrație cu ele; *Barbarion* ca și *Titoas* mie altcum necunoscute, p. 601), care doar altfel mișunau în teritoriul rural al Histriei și anume formau un element important al populației din *vici-i* atîrnători de Histria; alți thraci la Histria am văzut mai sus (*Cutiles*, *Apphos*) tot de origine bessică și vor mai apărea de asemenea mai jos. Lipsa aceasta nu e cumva o întîmplare. Gerusia din Histria nu este un simplu «thiasos». Deși tot *collegium* de caracter particular, importanța sa socială și religioasă era prea mare, pentru ca să i se denatureze caracterul prin excelență grecesc prin promiscuități cu barbarii încă negrecizați ori neromanizați. Că sub numele grecești sau romane din *album* avem a bănui și cîte un thrac pe ici-colo, e meîndoios; acești thraci însă nu mai pot fi socotiți ca atare o dată ce au trecut cu totul la cultura greco-romană, asimilați fără urmă între cetățenii *pleno iure* ai Histriei»⁴. Ar însemna, deci, după Pârvan, că între «geru-

¹ Despre acest teritoriu: I. Stoian, *În legătură cu vechimea teritoriului rural al Histriei*, în SCIV, VIII, 1957, p. 183—201.

² Em. Condurachi, *Histria*, I, p. 10—13.

³ *Histria*, I, p. 66—95; cf. SCIV, VI, 1955, p. 75—84.

⁴ Pârvan, *Histria*, IV, p. 603. La 1916, Pârvan uita că tot el, cu trei ani mai înainte (*Ulmetum*, 1913, I, p. 565) arătase că e «nume evident thracic, nu grecesc» *Dadas*, purtat de unul dintre senatorii istrieni din sec. II e.n. (mai jos. p. 52).

siaștii » istrieni nu s-ar afla nici unul de origine tracă și cu nume național neschimbat, existând însă unul între cetățenii din catalogus fragmentar ce a fost restabilit mai sus și care (tot după Pârvan) ar fi fost « lista primei gerusii a Histriei, înainte de reforma și revizuirea cadrelor ei, făcută de Hadrian »¹ « Gennylos ». Realitatea este însă tocmai inversă decît preconiza descoperitorul Istriei: « tracul Gennylos » e, cum s-a arătat (p. 43), un grec neaș (« Mennylos »), iar între « senatori (gerusiaști) » există cîteva nume² care indică originea tracă a purtătorilor ce nu vor fi fost complet « asimilați fără urmă între cetățenii Histriei », iar prezența lor în tabelul acelor « onorabili și distinși senatori » nu însemna « denaturarea caracterului prin excelență grecesc (al gerusiei) prin promiscuități cu barbarii », cum credea Pârvan. Acești traco-eleni istrieni nu-și spun calitatea de « Thrax » (cum o spun în inscripțiile din alte regiuni, în lumea greacă și romană), căci aici nu era cazul și nu era moda, iar ei probabil că nu mai aveau prea puternice sentimentele naționale și conștiința originii « barbare »; numele lor, însă, ce trebuie considerate traco-getice, îi arată clar ca atare. Avem o serie scurtă de nume trace³ în tabelul gerusiei și în alte inscripții istriene:

Degistion (« gerusia », col. I, r. 12), Δεγιστίων Νομηγίου⁴. Deși în această formă *Degistion* apare ca « unicum », numele nu este izolat ca rădăcină și derivare: sufixul *-iôn* arată un derivat grec (la fel ca Σπαρτοκίων de la *Spartocos*, tot nume trac), de la o temă *Degisto-*, formată cu un sufix *-st-* (ca în alte nume trace: *Cozistes*, *Diastes*, *Dizastes*, *Dringistas*, *Medistas*, *Romaesta* etc.), din radical *Deg-*, același în *Degis*, *Diegis* nume de rege dac⁵. De remarcat patronimicul *Numenios*, indiciu al unei asimilări ceva mai vechi a familiei lui *Degistion* între grecii istrieni.

Dadas (col. II, r. 26) Δαδας Μηγίου; nume frecvent și la traco-geți, în total ar fi vreo 20 cazuri sigure la traci⁶; e răspîdit și în Asia Mică, mai ales la frigieni⁷, ca și la scito-sarmați în nordul Pontului Euxin⁸.

Tittha(s) (col. I, r. 95), Βαρβαρίων Τίτθας, cf. nume trace ca T. Aur *Thithi* soldat, CIL, III, 14507, ant. a 35, și alte exemple ca *Nusatita* puer serv(a)e pronatus natione Tracie, CIL, II, 3354, Τηρεπιθος⁹ etc.¹⁰. Semnificativ este și numele individual purtat de « gerusiastul » cu patronimic trac (*Titthas*) *Barbarion*: oare nu reprezintă acesta o aluzie transparentă la originea « barbară » ca o poreclă dată de istrieni unui confrate al lor întru « gerusie » de curînd asi-

¹ Pârvan, *Histria*, VII, p. 41

² Sint clasificate de Pârvan, *Histria*, IV, p. 601, ca « nume sau forme de nume neobișnuite: *Degistion*, *Cusias*, *Apullu*, *Barbarion Titoas* etc. ».

³ Materialul onomastic și de limbă traco-getic se află adunat aproape integral în cartea lui D. Dečev, *Die thrakischen Sprachreste*, Viena, 1957, 582 p., cu unele lipsuri și erori de amănunt, exagerări și inadvertențe; v. recenzia în *Dacia*, N.S., II, 1958.

⁴ Pârvan, *Histria*, IV, p. 596—611 = SEG, I, 330.

⁵ Martialis, V, 3,1; Διηγίς Cassius Dio, LXVII, 7,2; un Διηγυλις Diodor, Strabo etc., Διηγυρις și Δειγεπι[ς] în inscripții citate de Mateescu, AIN, III, 1926, p. 422.

⁶ Exemple de nume *Dadas*, din Dobrogea și alte regiuni trace, la Pârvan, *Ulmelum*, I, p. 564—565, Mateescu, ED, I, 1923, p. 231.

⁷ P. Kretschmer, *Einleitung in die Geschichte der griechischen Sprache*, Göttingen, 1896, p. 337.

⁸ L. Zgusta, *Die Personennamen griechischer Städte der nördlichen Schwarzmeerküste*, Praga, 1955, p. 301, clasifică numele *Dadas* între « aus Kinderwörtern entstandene Namen ».

⁹ V. Beșevliev, *Επιγραφικη πρηνουσι*, Sofia, 1952, p. 23, nr. 26.

¹⁰ D. Dečev, *op. cit.*, p. 504, Mateescu, ED, I, p. 89.

milat în societatea elenică? Ar fi de amintit ca analogie Βάρβαρος Τειμύλου din catalogus contemporan¹.

Mai puțin probant pentru originea traco-gețică este numele *Cusias* în două exemple («gerusia», col. I, r. 14, Κουσιας Διονυσόδωρου și r. 44 Διονυσόδωρος Κουσιου, eventual același personaj), originea numelui fiind echivocă²; aceeași indoială în ceea ce privește numele *Apullos*³.

Dintre numele personale din alte inscripții grecești ale Istriei (majoritatea, dacă nu toate, din sec. II e.n.), care sînt cu siguranță sau foarte probabil de origine traco-gețică, menționăm următoarele: *Apphe*⁴, *Apphos* și *Cutiles* (? lectură nesigură)⁵, alt *Apphos*⁶, *Cutile* *Cuthiuras* și *Sisus* (?) într-o listă de nume pe o placă mică de marmură⁷, *Dateizes* pe o stelă funerară de marmură⁸, *Saine* soția unui *Tibeios*⁹, posibil nume traco-frigiene¹⁰.

O grupă deosebită de documente, caracteristice religiei și culturii materiale a tracilor, sînt reliefulurile cu așa-numitul «cavaler trac», înfățișînd pe «erou» călare la pas ori în galop spre dreapta, la vînațoare, avînd în față de obicei un copac pe care se încolăcește șarpele, un altar, sub cal un ciine și o fiară etc.¹¹. La fel ca inscripțiile, reliefele istriene ale cavalerului trac se repartizează în două categorii după originea topografică: a) cele provenite din exterior (făcute din piatră calcaroasă, eventual cu inscripție latină, de pildă marele altar cu relief «Heroni invicto Sicinius Porphyrio» detectat la 1953 în zidul bazilicii de lingă turnul G, acum în lapidarul Histria, nr. 333; ori stela funerară cu scena banchetului mistic și a cavalerului trac, inscripție ruptă, lipsă¹² etc.); b) cele din interiorul cetății, majoritatea de marmură și de dimensiuni mai mici. Menționăm pe scurt reliefele «cavalerului trac» din a doua categorie, fără precizări și descrieri detaliate (din cauză că majoritatea acestor piese arheologice sculptate sînt încă inedite): 1) «Icoană neterminată a zeului cavaler de piatră calcaroasă, aflată *in situ*, zidită ca obiect (de cult?) într-un zid de casă la sud de piața largă de lingă poarta mare, 75×50×15 cm. Cimpul inscripției e fără text»¹³; 2) placă de marmură cu inscripție greacă dedicată «Ἡρώι de un Κλεογένους, inedită¹⁴; 3-9) o serie de fragmente de marmură, cu diferite părți din scena vînațorii, unul cu inscripție greacă ΑΥΡ ΖΩΙΛΟΣ, lapidar Histria, nr. 92, altele fără inscrip-

¹ Histria, I, p. 559.

² Numele *Cusias* este considerat trac de Dečev, *op. cit.*, p. 264; cf. Zgusta, *op. cit.*, p. 108.

³ Pârvan, *Histria*, IV, p. 603, «gerusia», col. I, r. 21.

⁴ Dacia, II, p. 232: Κλότη Αψη τε Φιλίππου.

⁵ Histria, IV, p. 595—596.

⁶ Histria, I, p. 559: Διογένης Απος, un Απος Β în inscripția cu «numele hieronnicilor», r. 18.

⁷ Pârvan, *Histria*, VII, p. 91 = SEG, II, 458: Κουθιουρας φ(ιλότειμος), Μαξιμίνα Σισι (?).

⁸ Pârvan, *Histria*, VII, p. 45—46 = SEG, II, 465.

⁹ Dacia, II, p. 201—202: Σαινη Τιβετου γυνή.

¹⁰ Zgusta, *op. cit.*, p. 152.

¹¹ G.I. Kazarov, *Die Denkmäler des thrakischen Reitergottes in Bulgarien*, Diss Pann, II, 14, Budapesta, 1938, text și planșe.

¹² Dacia, II, p. 235.

¹³ *Ibidem*, p. 218, nr. 20, fig. 31; în lapidarul Histria.

¹⁴ Histria, I, p. 306; în lapidarul Histria, nr. 10.

ție: Histria Muzeu, nr. 16, 19, 23, 27, 56, 58. Nu se poate spune în ce măsură cultul « eroului trac » ar putea fi considerat ca adoptat și adorat de unii greci istrieni.

Elementul traco-getic era desigur mult mai bine reprezentat în interiorul Istriei (la fel ca în alte centre ellenice de pe malul vest-pontic) decât apare în puținele documente epigrafice și sculpturale; cauza rarității relative a mențiunilor despre traco-geți este faptul că ei făceau parte mai mult din păturile de jos, sărace, ale populației, încît nu e cazul să-i căutăm între « virfurile » societății istriene, care avea mijloace să ridice monumente și inscripții durabile; apoi, cei mai mulți traci s-au asimilat deplin schimbîndu-și numele vechi cu nume grecești, eventual romane. Mult mai numeroase și importante par să fi fost elementele trace în alte centre elenice vestpontice; de pildă la Tomis (Constanța) se atestă epigrafic (în interiorul orașului) mai multe și tipice nume personale trace, ca Areibalis, Auluzenis, Deospor, Muca-sius, Seuthes etc. și la fel, ba chiar mai numeroase, în orașele de la sud: Dionysopolis (Balcic), Odessos (Varna)¹, Apollonia, Messembria etc. Pentru a pune în adevărata lumină importanța elementului trac ar fi necesar un studiu amănunțit de ansamblu al întregului material documentar, în primul rînd cel epigrafic (nume de persoane și de zeități); asemenea muncă este, pentru porțiunea bulgărească a zonei de colonizare ellenică a Pontului Euxin, mult ușurată, existînd materialul epigrafic adunat aproape integral în excelenta colecție a lui G. Mihailov², care poate servi ca model pentru felul cum este de publicat și materialul similar din teritoriul țării noastre și care stă cu cînte alături de monumentală publicație-corporus făcută de savantul rus V. Latișev, pentru țărmul nordic al Mării Negre³. Afară de Odessos, lipsește pînă astăzi o încercare de a ilustra documentat numărul și importanța elementelor autohtone trace în viața social-economică a orașelor vest-pontice, măcar în felul sumar cum s-a făcut acest lucru de către cei care au cercetat atestările de traco-geți din orașele țărmului nordic al Pontului Euxin, din spațiul scito-sarmatic⁴.

★

La sfîrșitul cercetării prezente—schiță sumară a datelor cu privire la populația republicii istriene, pe categorii (după originea indicată ori rezultînd cu multă probabilitate din numele proprii) în perioada ce a lăsat cele mai numeroase și detaliate epigrafe cu nume proprii, deci cu informații asupra locuitorilor, — relevăm din nou numărul relativ mare și semnificația

¹ Cf. G. Tonceva, *Influența tracă la Odessos* [cu rezumat francez], în *Izvestiia Varna*, X, 1956, p. 51—60 (tabel incomplet de nume trace la Odessos): Derzela (zeu), Aptecenthos, Auluzenis, Blostii, Cardenthes, Caridaba, Cetrezeris, Cotys, Dadas, Dernaios, Dupieris, Eptacenthos etc.

² Georgius Mihailov, *Inscriptiones Graecae in Bulgaria repertae*; vol. I, *Inscriptiones orae Ponti Euxini*, Sofia, 1956, 262 p.

³ B. Latișev, *IOSPE*, I, II, IV.

⁴ G. G. Mateescu, *Nomi traci nel territorio scito-sarmatico*, ED, II, 1924, p. 223—237, cu numeroase exagerări și erori în ceea ce privește felul și cantitatea numelor traco-getice din inscripțiile țărmului de nord al Mării Negre; Zgusta, *op. cit.*, p. 278—293, cu unele lacune și erori (ignorează complet lucrările lui Mateescu privitoare la traci).

istorică deosebită a inscripțiilor importante ale asociațiilor de caracter social, religios, cultural, didactic, sportiv etc. și « catalogi » (album), majoritatea fragmentare, cu nume de la mijlocul sec. II (epoca Hadrian-Antoninus Pius-Marcus Aurelius). Aceste documente dovedesc o intensă viață socială și culturală-sportivă la Istria, corespunzând și unei vaste activități constructive: o serie de edificii publice monumentale, de la care se păstrează însă (după distrugerile și refacerea fortificației istriene la sfârșitul sec. III e.n. și a altor clădiri) numai inscripțiile inaugurale, majoritatea fragmentare, mutilate (prîn reutilizare ca material de construcție în ziduri), cu numele împăraților și guvernatorilor din această epocă (Marcius Turbo, Vitrasius Pollio, Catonius Vindex etc.). Precum a relevat acad. Em. Condurachi, « frecvențele inscripții onorifice, ridicate împăraților romani, încercau să dovedească un devotament, izvorînd, în primul rînd, din sentimentul unei siguranțe politice, pe care clasa exploatoare histriană o așteptase foarte multă vreme. Limesul dunărean, apărut de detașamentele legiunii XI Claudia și V Macedonica, însemna în egală măsură garanția unei exploatari nestingherite în interiorul cetății însăși și a regiunii dintre Dunăre și Mare. Așa se explică, desigur, o oarecare bunăstare pe care o cunoaște Histria, ca și celelalte orașe pontice de altminteri, în cursul veacului II e.n. Arheologic, această bunăstare, de care s-a bucurat numai clasa exploatoare, este documentată de unele urme monumentale. Inscripțiile amintesc șase edificii ridicate în cinstea lui Antoninus și Marcus Aurelius. Un atelier de ceramică fină, descoperit recent și datat prin monede de la Traian și Hadrian, unele locuințe, clădite cu multă grijă, confirmă la rîndul lor atare situație, deși pentru Strabon Histria nu mai era, la această dată, decît un orașel. Templele lui Apollon Tămăduitorul, al lui Zeus, al lui Dionysos, al Cabirilor din Samotrace, precum și un mithraeum și un « muzeu » indică, fără îndoială, o activitate constructivă, publică sau privată, întrutotul asemănătoare tuturor orașelor grecești din această vreme »¹.

Asemenea dovezi arheologice se îmbogățesc mereu prin săpături și descoperiri îndeosebi de noi documente epigrafice contemporane, asupra cărora nu este cazul a insista aici, neputînd anticipa mai mult decît s-a făcut, fiind vorba de materiale încă inedite. Dovezile semnalate pînă acum indică, în mod neîndoielnic, un avînt economic și cultural remarcabil, chiar dacă tot belșugul epocii Antoninilor se va fi revărsat și la Istria integral în favoarea păturilor exploatoare, de la ale căror mese bogate puteau să cadă fărîmituri pentru sărăcimea urbei mai ușor decît în anii de mizerie generală și foamete ca cea de care vorbește de pildă la Callatis (Mangalia) decretul public pentru Isagoras din sec. I e.n.²; atare intensitate și bogăție a vieții economice istriene în sec. II e.n. sînt nu mai puțin demne de atenție, ca o consecință oarecum firească și necesară a operei de organizatori a cotropitorilor romani. Situația se oglindește mai bine în materialul epigrafic care va trebui reexaminat și sub acest aspect, respectiv publicat integral, și care se va îmbogăți prin cercetările și descoperirile viitoare aducînd la lumină eventual și fragmentul de la început al tabelului nostru de la

¹ Em. Condurachi, *Histria*, I, p. 55—56.; cf. Vulpe, *op. cit.*, p. 156—239.

² *Dacia*, N.S., I, 1957, p. 179—190.

care a plecat cercetarea prezentă; dacă n-a fost distrus ori ars pentru var în decursul veacurilor, el se ascunde ca și alte prețioase documente probabile undeva sub glia istriană, în vastele ruine ori în zidurile orașului milesian din laguna Sinoe.

I. I. RUSSU

О НАСЕЛЕНИИ ИСТРИИ ВО II В. Н.Э. В СВЯЗИ С ФРАГМЕНТАРНЫМ «CATALOGUS»

КРАТКОЕ СОДЕРЖАНИЕ

Настоящая работа является кратким обзором вопроса о населении Истрии во II в. н.э. с точки зрения происхождения, выявляемого многочисленными собственными именами, которые встречаются в сравнительно богатом эпиграфическом материале общеизвестного документального значения. Автор подчеркивает исключительную заслугу В. Пырвана (1882—1927), открывшего Истрию, начавшего там археологические раскопки в 1914 г. и опубликовавшего в трех мемориях многочисленные и интересные истрийские надписи на греческом и латинском языках.

Исходной точкой настоящей работы является фрагмент мраморного «catalogus» (альбома); он весьма плохой сохранности, надписанная сторона стерта из-за того, что его употребляли как плиту при входе в христианскую базилику IV—V вв. н.э.; как указывал Пырван (*Histria* VII, стр. 39—45 = SEG, II, 457), расшифровка представляет большие трудности, так как не удастся заполнить многие из пробелов надписи. После подробного разбора эпиграфа с помощью других аналогичных документов, автор предлагает новую почти полную расшифровку 40 частично сохранившихся в этом «catalogus» имен; здесь находятся греческие и римские имена, не встречавшиеся прежде в Истрии. Предлагаемый автором перечень имен не представляет собой «коллегии первой герусии» (около 100 г.н.э.), как это предполагал Пырван, а скорее — по аналогии с открытым в 1956 г. неизданным «альбомом» — список победителей в священных играх. Он современен декрету (списку) истрийской герусии (Пырван, *Histria* IV, стр. 596—611 = SEG, I, 330) 138 г.н.э. — весьма вероятно позднее этой даты, — а также эпиграфической группе: Истрия I, стр. 559, № 33; декрет для Абы (SCIV, V, 1954, стр. 449—464), Истрия I, стр. 546, № 22; неизданная агональная надпись (называется надписью «понтархов»); список победителей в священных играх и т.д. Они датируются серединой II века (после Адриана, при Антонине Пие).

Ономастика жителей Истрии и их происхождение. Автор изучает имена жителей Истрии, встречающиеся на надписях середины II в. н.э. в связи с их происхождением, этническим, культурным и юридическим значением.

Как во всех завоеванных римлянами греческих городах, здесь встречаются греческие, римские (praenomen, nomen, cognomen) и автохтонные фракийские имена, упортебляемые либо по греческому образцу (личное имя, за которым следует имя отца в родительном падеже (Ἦλις Νουμηνίου, Χρυσίων Νέστορος), либо по римскому образцу (tria nomina, M. Ulpius Demetrius или без praenom Aelius Artemidoros). Носящие греческие имена лица несомненно греки (за исключением, быть может, какого-либо эллинизированного гето-фракийца, совершенно переименованного); также греки — лица, у которых греческим является лишь имя отца (Φοῖφος Ανδρονείκου, Μύζιμος Νουμίου) или у которых греческое имя и римское отчество (Ἦρακλέων Τερτίου). Это явление замены имен: греки и другие жители римских провинций (фракийцы, иллирийцы, кельты и др.) присваивали себе римские имена вместо собственных, национальных. Следовательно, лиц, носящих римские имена (Κορβούλων Μάρκου) и т.д., надо рассматривать как «романизированных» греков; лица с греческим именем в качестве cognomen, (Flavius Memiscos Ulpius Polyteimos и т.д.) несомненно греки, пользовавшиеся правом римского гражданства. Последняя категория граждан, носящих полностью римские имена (praenomen + gentilicum + cognomen — G. Iulius Castus M. Aelius Niger, Ulpius Ianuarius), которых Пырван считал «подлинными римлянами», в действительности те же «gaeuli», ставшие римскими гражданами и присвоившие себе чисто римские имена.

Автохтонные фракийцы или гето-фракийцы из Мезии также составляли густое население территории Истрии (латинские надписи в селах — vici, археологический материал и т.д.), естественно, они менее многочисленны в греческих городах, но живут и там; в Истрии их больше, чем считалось прежде; фракийские имена встречаются среди членов герусии (сенаторов): Дегистион, Дадас и Титтхас (менее вероятно, Кусиас, Апоуллос) и в других надписях: Алфос, Апфия, Кутилес (?), Куфиурас, Сисус, Датеизес и т.д. С истрийскими фракийцами, несомненно, связано и рельефное изображение «фракийского всадника» (героя-охотника), от которого в Истрии найдено 9 кусков и фрагментов. Речь идет об этнических элементах, по большей частью подвергнувшихся эллинизации; других фракийцев не удастся различить среди истрийских греков из-за полной перемены личных имен.

В заключение автор подчеркивает необходимость полного, исчерпывающего изучения гето-фракийского элемента во всех греческих колониях на румынском и болгарском побережье Черного моря. На основании работ Пырвана, Кондураке и других исследователей, а также неизданного материала, автор выявляет большой подъем и расцвет экономической, культурно-общественной жизни и городского благоустройства Истрии во II в. н.э. К этой эпохе восходит большая часть надписей и сообщения (архитектурные части, посвящения и т.д.), касающиеся зданий и народных демонстраций религиозного, музыкального, спортивного характера.

ОБЪЯСНЕНИЕ РИСУНКОВ

Рис. 1. — Истрия с окрестностями (по Histria I, стр. 166).

Рис. 2. — Фрагмент истрийского «catalogus» (Пырван, Histria VII, стр. 40).

Рис. 3. — Фрагмент «catalogus» (рис. 2). Реконструкция.

LA POPULATION D'HISTRIA AU II^e SIÈCLE DE NOTRE ÈRE.
 À PROPOS D'UN FRAGMENT DE
 « CATALOGUS »

RÉSUMÉ

Le présent travail est une esquisse sommaire du problème de la population d'Histria au II^e siècle de notre ère, considérée au point de vue de l'origine indiquée par les noms de personnes qu'on trouve en grand nombre dans les textes épigraphiques assez abondants et d'une valeur documentaire bien connue. L'auteur relève tout d'abord les mérites exceptionnels de V. Pârvan (1882—1927) qui a découvert Histria, dont il a commencé l'exploration archéologique (1914) et qui a publié dans trois mémoires un grand nombre d'importantes inscriptions histriennes grecques et romaines.

Le point de départ de cette étude est un fragment de « Catalogus » (album) en marbre, très endommagé, émoussé sur toute la partie écrite, pour avoir servi de dalle de pavage aux IV^e—VI^e siècles de notre ère, à l'entrée d'une basilique chrétienne, et de lecture très difficile. Pârvan l'a publié en 1923 (*Histria*, VII, p. 39—45 = SEG, II, 457), avec beaucoup de lacunes de lecture. Un examen détaillé de cette inscription et d'autres inscriptions analogues, permet de donner une nouvelle lecture, presque complète, des 40 noms, conservés au moins partiellement, dans ledit *catalogus*. On y relève des noms grecs et romains encore inconnus à Histria. Il ne saurait s'agir du « colège de la première gérousie » d'environ l'an 100 de n.è., comme le supposait Pârvan. C'est bien plutôt — d'après l'analogie avec un « album » inédit (découvert en 1956) — la liste des vainqueurs aux jeux sacrés. Il est contemporain du décret (liste) de la gérousie d'Histria (Pârvan, *Histria*, IV, p. 595—611 = SEG, I, 330) de l'an 138 de n.è., mais très probablement postérieur à cette date; il l'est aussi d'un groupe d'inscriptions telles que: *Histria*, I, p. 559 n^o 33, le décret pour Aba, fille d'Hécataïos (SCIV, V, 1954, p. 449—464), *Histria*, I, p. 546, n^o 2, l'inscription agonale inédite (inscription des « pontarques »), le *catalogus* des vainqueurs aux jeux sacrés (découvert en 1956), etc. Elles datent du milieu du II^e siècle de n.è. (après le règne d'Hadrien et jusque sous Antonin le Pieux).

La nomenclature des Histriens et leur origine. L'auteur examine les noms de personnes d'Histria dans la série d'inscriptions qui ont été datées du milieu du II^e s., d'après l'origine, la signification ethnique, culturelle et juridique. On y rencontre — comme dans les autres villes grecques occupées par les Romains — des noms grecs, romains (*praenomen*, *nomen*, *cognomen*) et autochtones — thraces — employés soit d'après le système grec (nom individuel suivi du patronymique au génétif, Ἦλις Νουμηνίου Χρυσίων Νέστωρος, soit à la romaine (*tria nomina*: M. Ulpius Demetrios, ou sans *praenomen*: Aelius Artemidoros). Les personnages aux noms grecs sont sans doute des Grecs (sauf peut-être quelque Thrace hellénisé qui aura complètement changé de nom); encore des Grecs sont ceux qui ont seulement un patronymique grec (Ῥοῦφος Ἀυδρονείκου, Μάξιμος Νοτίμου), ou bien un nom grec et un patronymique romain (Ἡρακλέων Τερτίου). Il s'agit d'un changement de nom: les Grecs, comme les autres provinciaux de l'empire

(Thraces, Illyriens, Celtes, etc.), avaient adopté des noms romains. Par conséquent, dans les individus qui portent des noms romains, il faut voir des Grecs « romanisés » (Κορβούλων Μάρκου, etc.); ceux qui ont encore un nom grec comme cognomen (Flavius Meniscos, Ulpus Polyteimos, etc.) sont évidemment des Grecs ayant obtenu le droit de cité romain. La dernière catégorie de citoyens: ceux qui portent des noms complètement romains (praenomen) + gentilice + cognomen (G. Iulius Castus, M. Aelius Niger, Ulpus Ianuarius), que Pârvan considérait comme des « Romains authentiques », sont toujours des « Graeculi » qui, en obtenant le droit de cité, avaient adopté des noms purement romains.

Les *Thraces* ou *Thraco-Gètes* autochtones de la Mésie formaient aussi la population compacte du territoire d'Histria (inscriptions latines des vici, matériel archéologique, etc.); ils sont naturellement moins nombreux à l'intérieur des villes grecques; mais ils y existent et à Histria s'avèrent être en nombre plus important qu'on ne l'admettait jusqu'ici. On trouve des noms thraces parmi les gérosuistes *Degistion*, *Dadas* et *Titthas* (la chose est moins probable pour *Cusias*, *Apoullas*) et dans d'autres inscriptions: *Apphos*, *Apphia*, *Cutiles* (?), *Cuthiuras*, *Sisus*, *Dateizes*, etc. Aux Thraces appartiennent aussi les reliefs du « cavalier thrace » (héros chasseur), dont on a trouvé à Histria 9 pièces et fragments. Il s'agit d'éléments ethniques en grande partie hellénisés; d'autres Thraces parmi les Grecs d'Histria ne peuvent plus être reconnus, les noms de personne ayant complètement changé.

Après avoir relevé, pour finir, la nécessité d'une étude complète et exhaustive de l'élément thraco-gète dans toutes les colonies grecques pontiques du territoire roumain et bulgare, l'auteur souligne — après Pârvan, Condurachi et d'autres historiens — en se fondant sur un matériel épigraphique encore inédit, le grand développement et la prospérité économique, sociale, culturelle et urbaniste de la ville d'Histria au II^e s. de n.è., époque au sujet de laquelle on a le plus grand nombre d'inscriptions importantes et d'informations (éléments d'architecture, dédicaces, etc.) en ce qui concerne les édifices et les manifestations publiques de caractère religieux, musical, sportif, etc.

EXPLICATION DES FIGURES

Fig. 1. — Histria et ses environs (d'après *Histria*, I, p. 166).

Fig. 2. — Fragment de catalogue trouvé à Histria (Pârvan, *Histria*, VII, p. 40).

Fig. 3. — Restitution du texte du catalogue fragmentaire de la figure 2.

102

102

DOUĂ VASE DE *TERRA SIGILLATA* DESCOPERITE LA BISERICUȚA — GARVĂN

Săpăturile pe care le executăm în așezarea romano-bizantină de la Bisericuța, satul Garvăn (raionul Măcin) au dus la descoperirea urmelor unei așezări rurale, anterioară fortăreței romane din sec. IV e.n. În adevăr, cu prilejul unor sondaje executate în incinta cetății, sau în afara acesteia, cu scopul de a ne informa asupra succesiunii depunerilor arheologice, s-au descoperit numeroase resturi ceramice, aparținând epocii premergătoare zidirii cetății. Unele din aceste descoperiri au fost înregistrate sumar în rapoartele noastre preliminare¹. Mai pe larg s-a prezentat însă numai inventarul unei părți dintr-o locuință, singura descoperită *in situ*, în secțiunea S 1, datată printr-o monedă în vremea lui Antoninus Pius². Sondajele executate după publicarea inventarului din această locuință au îmbogățit simțitor cunoștințele noastre asupra ceramicii stratului la care ne referim. Secțiunea S 4, executată în anii 1956 și 1957 în terenul aflat la vest de incinta cetății, ne-a dat îndeosebi o mare cantitate de material ceramic, reprezentat prin următoarele categorii de produse:

a) ceramică comună de tip roman, b) olărie de tradiție și de factură locală, în care predomină urna ornamentată cu briu alveolat și cu butoni, c) ceramică de lux reprezentată prin numeroase fragmente de vase fine, executate într-o pastă roșie sau gălbuie cu glazură fină, într-o tehnică excelentă. Ultima categorie cuprinde atât ceramică neornamentată, cât și speciile împodobite, fie cu ornamente executate cu roțița dințată, fie cu motive florale în relief — în tehnica barbotinei —, fie cu scene în relief, aparținând categoriei de vase mulate.

O prezentare de ansamblu a ceramicii epocii romane de la Bisericuța (Dinogetia?) nu se poate face în momentul de față, deoarece e necesar să se lărgască mai întâi suprafața săpată și să se obțină mai multe complexe *in situ* decât avem până acum. Pentru moment ne mulțumim să reproducem

¹ Gh. Ștefan, *Dinogetia I. Risultati della prima campagna di scavi (1939)*, în *Dacia*, VII—VIII, p. 401—425.

² SCIV, IV, 1—2, 1953, p. 263 și urm.

desenele citorva cioburi din categoria ornamentelor cu barbotină (fig. 5/1—4), două mărci de atelier în formă de *solea* (fig. 7/1—2) și o lucerna cu numele lui *Cassius* (fig. 6), toate găsite în același strat cu vasul descris mai jos sub nr. 2. Considerăm necesar să prezentăm pe larg două vase de *terra sigillata*, de proveniență evident gallică, ambele aparținând categoriei de vase mulate, ținând seamă de faptul că ele reprezintă cele mai remarcabile descoperiri de pînă acum din epoca romană de la Bisericuța.

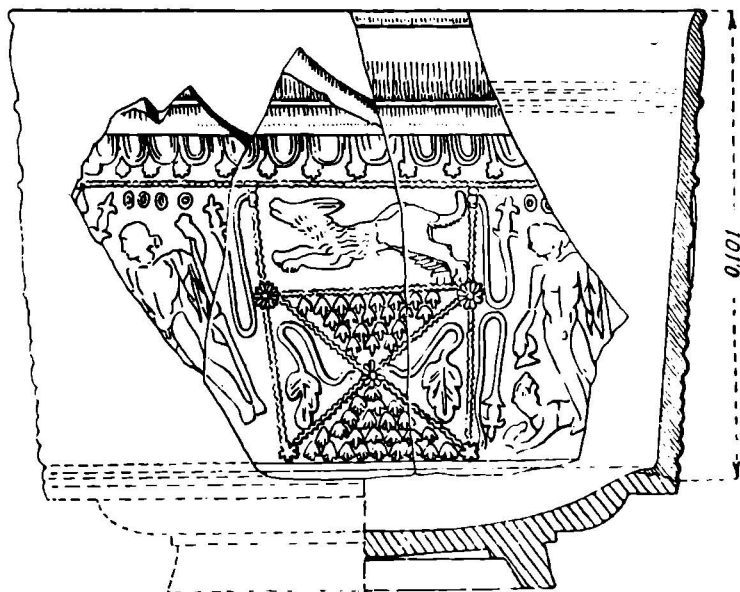


Fig. 1. — Vas fragmentar (Drag. 30).

1. Vas fragmentar, forma Dragendorff 30 = Hermet 3, descoperit în 1950 în sondajul executat în incinta cetății, sectorul de NE, suprafața A (fig. 1). Trebuie să menționăm că fragmentul a fost descoperit într-un strat de nivelare, așa încît condițiile stratigrafice inițiale nu sînt clare. Un desen a apărut în raportul preliminar al săpăturilor¹. Confecționat din pastă roșie, cu o glazură de o excelentă calitate, vasul aparține categoriei numite de Déchelette «vases moulés»². Reconstituirea formei arată că aparține unui vas cu pereții ușor oblici, apropiat de cel cilindric.

Din punctul de vedere al ornamentării, vasul se încadrează în stilul cu panouri. Decorul se compune din două panouri care se succed alternativ, separate prin linii verticale perlate. Zona decorată este limitată în partea superioară de o linie orizontală continuă, perlată, care separă decorul principal de un șir continuu de ove și bastonașe cu capetele multilobate. Dintre

¹ SCIV, II, 1, 1951, p.40, fig. 26.

² J. Déchelette, *Les vases ornés de la Gaule romaine*, Paris, 1904.

cele două panouri ale decorului principal, cel mai important reprezintă pe zeul Bacchus gol, în picioare, sprijinindu-se în stînga într-un baston, iar în dreapta ținînd un cantharos din care toarnă unei pantere, așezată la picioarele sale. Pe umărul stîng zeul poartă o hlamidă care atîrnă în jos. Patru mici cercuri așezate în șir orizontal în spațiul liber de deasupra capului lui Bacchus, fără nici o altă semnificație decît cea ornamentală, completează decorul. Aceași funcție o au cele trei peduncule înscrise în trei din cele patru unghiuri ale panoului. Motivul acestui panou este bine cunoscut atît pe produsele atelierelor din La Graufesenque¹, cît și poate în mai mare măsură, pe cele din Lezoux².

Panoul al doilea aparține tipului numit de Fr. Hermet «panneau coupé». Un asemenea panou este, în adevăr, *tăiat* în două jumătăți, în cazul nostru neegale, printr-o linie orizontală tremurîndă (tremblée) avînd la punctele de joncțiune cu cadrul panoului cite o rozetă (stea?). În registrul superior, mai mic, este înfățișat un cîine alergînd spre stînga, motiv frecvent în ceramica sigilată gallică³. Registrul inferior este împărțit în patru sectoare triunghiulare prin două diagonale, ondulate sau perlate. La punctele de întîlnire cu cadrul, ca și în centru, se află cite o rozetă sau stea. Decorul din triunghiul superior și cel inferior este identic; la fel cel din triunghiurile din dreapta și din stînga: o frunză cu vrejul ei. Și acest motiv ornamental este întîlnit des pe produsele din La Graufesenque⁴ și din Lezoux⁵.

2. Cel de-al doilea exemplar, fragmentar și el, s-a descoperit în S 4, în cel mai vechi nivel de locuire, la 5—6 m adîncime (fig. 2). Spre deosebire de exemplarul nr. 1, fragmentele acestuia din urmă au apărut într-un mediu închis, neafectat de remanierele care au deranjat în mai multe rînduri straturile mai recente. Aparține, deci, neîndoelnic celui mai vechi orizont de locuire de pe insula Bisericuța. Prin fragmentele de opaițe descoperite în acest orizont — de reținut îndeosebi lucerna cu stampila CASSI (fig. 6) — ca și prin alte detalii stratigrafice — sub nivelul respectiv se află stîncă naturală — sau tipologice, acest orizont se datează în secolul II e.n., în epoca Antoninilor. De altfel și prezența unei cantități apreciabile de ceramică locală constituie o dovadă a vechimii stratului.

Vasul are forma obișnuită a unui bol Dragendorff 37 = Hermet 6, avînd înălțimea 0,13 m, iar diametrul gurii de circa 0,24 m. Decorul principal aparține stilului cu medalioane și panouri, zona decorată fiind închisă în partea superioară de o linie perlată care o separă de șiragul de ove nelipsit pe această categorie ceramică. Către fund, zona decorată este închisă de o linie simplă.

Decorul se compune din patru panouri trapezoidale de lărgimi diferite, separate prin cordițe verticale «tremblées», avînd la capete cite o rozetă. Cele patru panouri se succed în ordinea *a-b-c-d-b-a-b* etc., în așa fel încît panoul

¹ Fr. Hermet, *La Graufesenque (Condotomago)*, Paris, 1934, II, pl. 19/70.

² J. Déchelette, *op. cit.*, p. 54, nr. 302.

³ *Ibidem*, II, p. 138.

⁴ Fr. Hermet, *op. cit.*, pl. 33 și p. 57 și urm., unde se tratează pe larg problema acestui decor. Autorul îl numește «sautoir ou croix de Saint-André» și susține că este nu numai foarte grațios, dar și foarte frecvent.

⁵ J. Déchelette, *op. cit.*, p. 76, nr. 464.

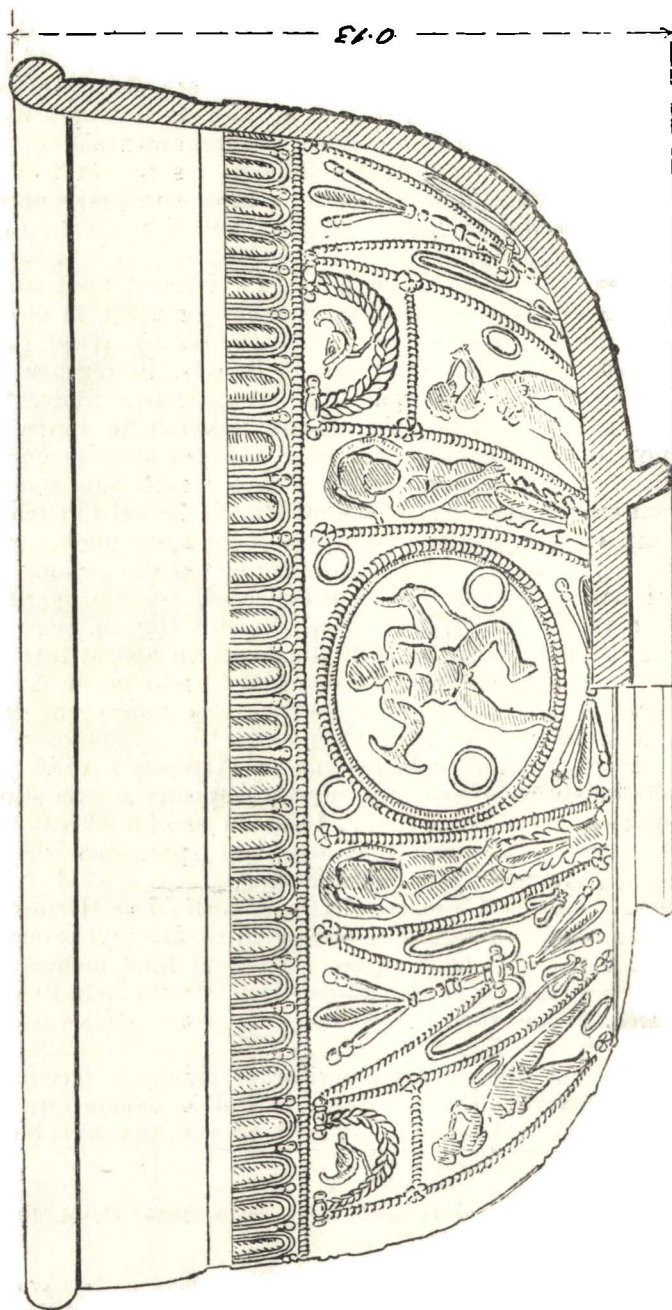


Fig. 2. — Bol terra sigillata (Drag. 37).

nr. 1 se găsește totdeauna între două panouri nr. 2 (fig. 2 și 3). Dăm în cele ce urmează descrierea fiecărui panou.

a. Locul central în acest stil de decor îl deține panoul *a*, adică panoul ocupat de medalion. De aceea și suprafața acestuia este mai mare decât celelalte. Medalionul este înrămat în două cercuri, dintre care cel exterior este perlat. Interiorul lui este ocupat de un personaj cu forme virile, ținând în fiecare mână câte un șarpe, motiv bine cunoscut pe vase ale atelierelor din Lezoux¹. Întrebarea ce s-a pus în legătură cu acest motiv este aceea dacă




Fig. 3. — Bol *terra sigillata*. — Detaliu.

personajul înfățișat reprezintă pe Hercule-copil omorînd șerpii sau pe Laocoon în luptă cu șarpele². Cu toate că formele atletice ale personajului reprezentat nu au nimic de-a face cu formele moi și rotunde ale unui copil, inclinăm să-l identificăm cu Hercule, pe considerentul că apare limpede, cu toată reprezentarea nereușită a șerpilor pe vasul nostru, că e vorba de doi șerpi. Credem de asemenea că dacă ar reprezenta pe Laocoon, acesta ar trebui să fie încolăcit de șarpe și să aibă o altă atitudine, care să exprime suferința, iar nu atitudinea victorioasă ce apare aci.

Interesant de observat tendința modelatorului de a nu lăsa spații lipsite de ornament. Astfel, în spațiile dinafara medalionului s-a desenat câte un cerc în colțurile de sus ale panoului, iar în partea inferioară un ornament stilizat cu capete trifide, ornamente care n-au nici o legătură cu scena medalionului. Chiar și cele două cerceulețe din medalion nu se leagă de subiectul medalionului.

b. Panoul *b*, cel mai mic dintre cele patru panouri care compun decorul, este ocupat de un personaj masculin ce iese dintr-un ornament stilizat repre-

¹ J. Déchelette *op. cit.*, p. 76, nr. 464.

² Vezi discuția la Déchelette, *loc. cit.*

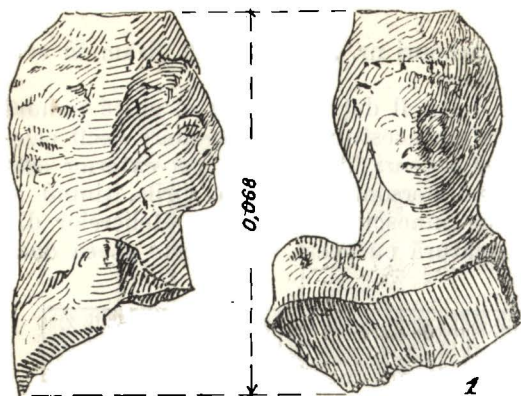


Fig. 4. — 1, fragment de figurină ;
2, minier de opaiț.

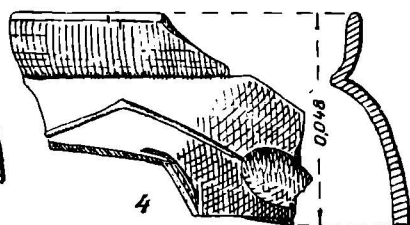
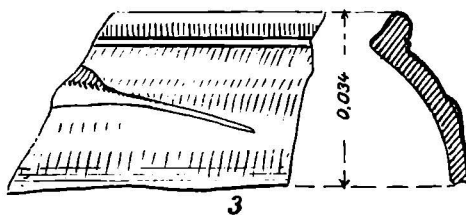
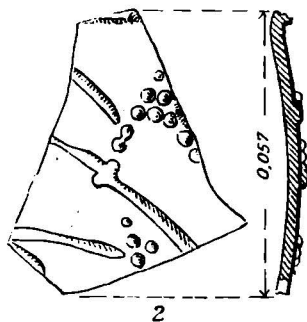

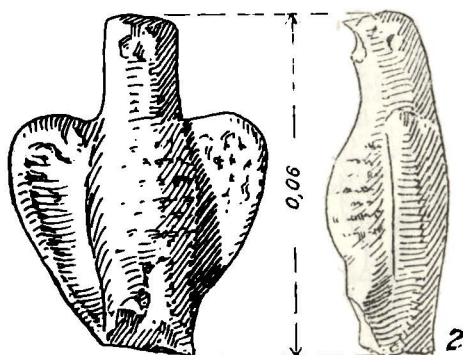


Fig. 5. — Fragmente ceramice cu ornamente în «barbotină».

zentînd foi de acant. Mina dreaptă a personajului figurat este întinsă în jos, oblic, către ornamentul floral, iar brațul stîng, întors deasupra capului, ține în mînă un obiect nedefinit, descris de J. Déchelette ca « une petite draperie enroulée »¹. Nu sîntem în măsură să identificăm personajul și să explicăm sensul gesturilor figurate. După Déchelette ar fi vorba de reprezentarea unei herme « sortant d'un fleuron à feuilles d'acanthes ». În orice caz decorul acestui panou n-are nici o legătură intimă cu subiectul medalionului pe care îl încadrează.

c. Panoul *c* aparține decorului numit de Fr. Hermet « panneau coupé ». El este împărțit în două registre printr-o linie orizontală perlată. Registrul superior este decorat cu o ghirlandă dublă, formînd un semimedalion, în care este reprezentată o pasăre, fie spre dreapta, fie spre stînga (fig. 2). Registrul inferior este ocupat de reprezentarea unui Silen mergînd către dreapta și cîntînd din flaut, motiv bine documentat pe *terra sigillata* galică². În spațiul liber din fața sa, ca și în partea inferioară a panoului, apare cite un cerculeț, simplu motiv auxiliar.

d. Ultimul panou (*d*) este împărțit în patru sectoare prin două linii ce se întretaie ca un X. Motivul ce decorează sectorul superior este identic cu cel din sectorul inferior, pare-se un motiv vegetal puternic stilizat. Sectoarele din dreapta și din stînga sînt decorate cu cite o floare cu vrej, elegant executate.

Atît ca tehnică cit și ca decor și execuție, vasul nr. 2 se încadrează în seria produselor din Lezoux, produse cunoscute atît în Gallia cit și în provinciile romane de la Dunăre sau în Britannia. Este greu să atribuim exemplarul de la Bisericuța unuia sau altuia din atelierele de la Lezoux. Un vas de stil

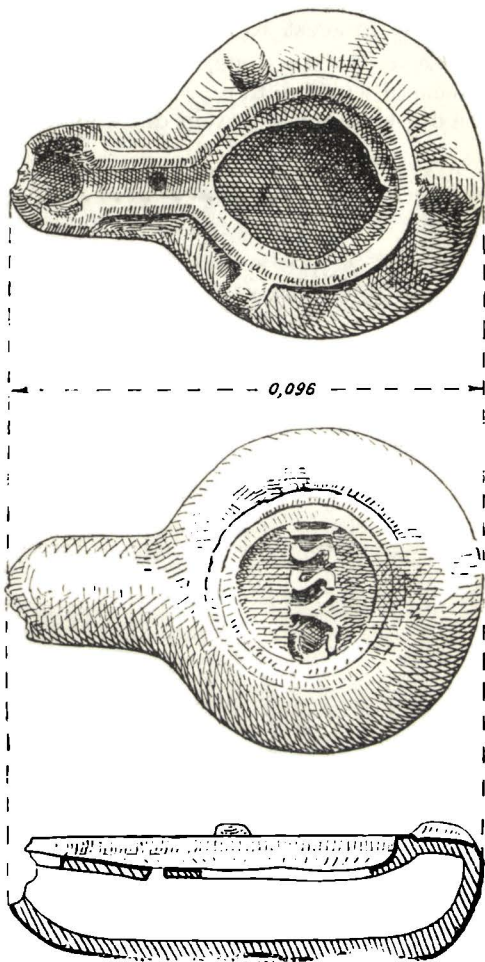


Fig. 6. — Lucerna (opait) cu stampila ÇASSI.

¹ *Op. cit.*, 2, p. 109, nr. 655.

² *Ibidem*, 2, p. 56, nr. 311.

și factură foarte apropiată celui de la Bisericuța, descoperit în Britannia¹, păstrează pe un singur panou îngust, de genul panoului nostru *b*, numele olarului Cinnamus (pus în genitiv, CINNAMI).

Sintem înclinați să atribuim atelierului acestui binecunoscut olar din secolul II și exemplarul nostru, fără să uităm, totuși, că și alți fabricanți au lucrat în acest stil.

Ceea ce este sigur, în tot cazul, este faptul că ambele vase prezentate în această scurtă notă reprezintă exemplare veritabile de ceramică de lux importată din Gallia. Ele provin din atelierele din Lezoux (Puy-de-Dôme) și aparțin

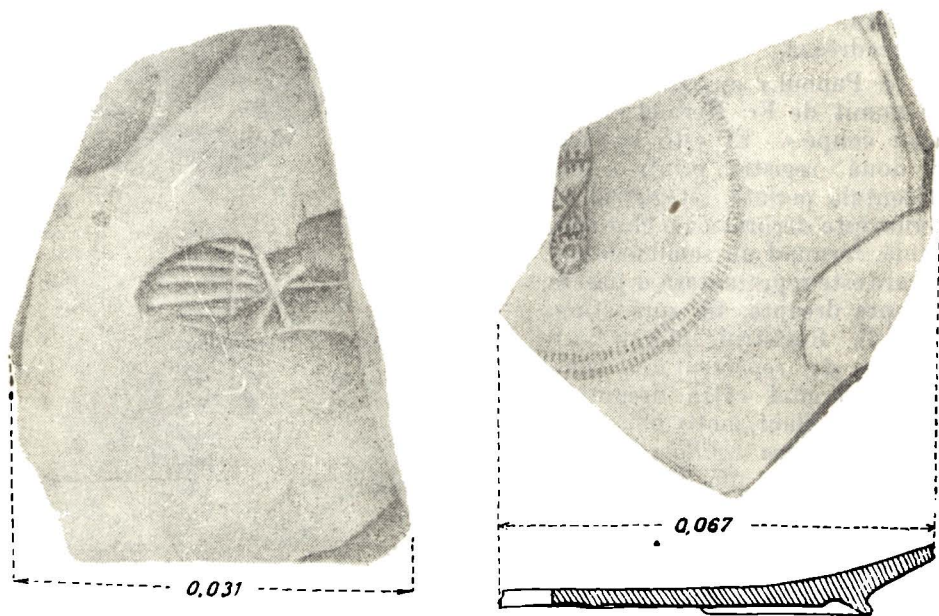


Fig. 7. — Funduri de farfurii cu stampilă în formă de *solea*.

ultimei perioade din activitatea acestui important centru de producție, adică secolului II e.n., perioadă în care forma 37 predomină și care reprezintă apogeul dezvoltării acestui centru. Mai precis încă, cea mai mare activitate a atelierelor din Lezoux coincide cu epoca de înflorire economică a imperiului, adică cu perioada Antoninilor. După J. Curle, în Scoția de asemenea « trebuie asociată apariția acestor produse cu ocupația din epoca Antoninilor »².

Pentru Bisericuța data este confirmată și de restul inventarului arheologic. Deosebit de prețioasă este lucerna cu stampila lui *Cassius*. Atit forma

¹ James Curle, *A Roman Frontier Post and its People. The Fort of Newstead in the Parish of Melrose*, Glasgow, 1911, p. 224, nr. 87 și pl. XLIV.

² *Ibidem*, p. 87.

lămpii cit și caracterele stampilei sînt caracteristice secolului II e.n. ¹. O lampă din aceeași serie s-a descoperit, de altfel, chiar la Bisericuța, în locuința din S 1. Cum această locuință s-a datat printr-o monedă din timpul lui Antoninus Pius, însemnează că putem data și mai precis vasul nr. 2 descris mai sus, în vremea lui Antoninus Pius.

Descoperirile de la Bisericuța aduc o primă contribuție la problema circulației produselor gallice în regiunea Dunării inferioare. În general această problemă este puțin cunoscută. Descoperiri de *terra sigillata* gallică se cunosc foarte puține în cercetările din Moesia Inferior. Față de cantitatea și de varietatea fragmentelor de *terra sigillata* apărute la Bisericuța, una din așezările modeste de pe malul Dunării, este de presupus o circulație a acestor produse de import mai mare decît se credea pînă acum.

GH. ȘTEFAN

ДВА СОСУДА ИЗ *TERRA SIGILLATA*, НАЙДЕННЫЕ В БИСЕРИКУЦЕ-ГАРВЭНЕ

КРАТКОЕ СОДЕРЖАНИЕ

Среди найденных при раскопках в Бисерикуче-Гарвэне фрагментов римской керамики были обнаружены и черепки тонкой глиняной ввозной посуды. Темой настоящей статьи являются два сосуда из *terra sigillata* — изделие гальских мастерских. Оба экземпляра относятся к категории отличных сосудов.

Первый сосуд (рис. 1) цилиндрической формы, Драгендорф, 30 = Гермет 3. Декоровка состоит из двух повторяющихся панно. Основное изображает обнаженного Вакха, наливающего из кантароса вино сидящей у его ног пантере. Следующее панно представляет собой „*rapneau souré*”; в верхнем его отделе изображена бегущая налево собака. Верхняя часть расписанного участка ограничена горизонтальным жемчужным рядом и нитью яйцевидного орнамента.

Второй сосуд имеет обычную форму пиалы, Драгендорф, 37. Декоровка заключается в панно и медальонах (рис. 2 и 3). Ряд состоит из пяти панно, чередующихся в следующем порядке: *a—b—c—d—e* (рис. 3). В панно *a* вписан медальон с изображением ребенка-Геракла, убивающего змей.

Панно *b* изображает герму „*sortant d'un fleuron à feuilles d'acanthé*”.

Панно *c* разделено надвое. В нижнем отделе изображен играющий на флейте силен, а в верхнем — сидящая на двойной гирлянде птица.

Панно *d* изображает „*sautoir*” со стилизованным растительным орнаментом.

Все элементы орнаментации характерны для гальской керамики. Как с технической, так и с декоративной точки зрения оба сосуда отражают стиль

¹ Cf., ex. gr. Déra Iványi, *Die Pannonischen Lampen*, n Diss'Pann., nr. 2, Budapest, 1935, p. 29 și 144 și pl. LXXXI/6-11.

изделий мастерских в Лезу. Автор склонен считать, что второй экземпляр сработан в мастерской Циннамуса.

Учитывая условия находки указанных сосудов, автор датирует их II в. н.э. Действительно, обнаруженный *in situ* археологический инвентарь не оставляет в этом никакого сомнения. Сосуд № 2 был найден в слое, насыщенном обыкновенной римской керамикой, тонкой посудой из нежного теста (барботина) (рис. 5, 1—4) и гончарными изделиями местного производства. В том же слое были обнаружены фрагменты статuetок (рис. 4) и светильников; один из них носит клеймо Кассия (рис. 6). Автор считает, что он располагает достаточными доказательствами стратиграфического и типологического характера, чтобы датировать оба сосуда и весь археологический горизонт эпохой Антонинов, быть может, даже эпохой Антонина Пия.

ОБЪЯСНЕНИЕ РИСУНКОВ

Рис. 1. — Фрагментарный сосуд (Драг. 30).

Рис. 2. — Пиала из *terra sigillata* (Драг. 37).

Рис. 3. — Пиала из *terra sigillata*. Деталь.

Рис. 4. — 1, фрагмент статуэтки; 2, ручка светильника.

Рис. 5. — Фрагменты глиняной посуды, украшенной орнаментом из барботина.

Рис. 6. — Светильник с клеймом Кассия.

Рис. 7. — Донья тарелок с клеймом в виде *solea*.

DEUX «TERRA SIGILLATA» DÉCOUVERTS A BISERICUȚA—GARVĂN

RÉSUMÉ

Parmi les nombreux fragments de céramique romaine découverts pendant les fouilles de BisericuȚa—Garvăn, on a également trouvé des tessons de poterie de luxe, d'importation. Le présent article s'occupe de deux vases de la catégorie des *terra sigillata* provenant des ateliers de la Gaule. Il s'agit de vases moulés.

Le premier exemplaire (fig. 1) est de forme cylindrique, Dragendorff, 30 = Hermet, 3. Le décor se compose de deux panneaux qui se répètent. Le panneau principal représente Bacchus nu, versant à boire, d'un cantharos, ayant une panthère allongée à ses pieds. Le panneau suivant est un « panneau coupé » dont le registre supérieur porte un chien courant vers la gauche. La zone décorée est limitée à sa partie supérieure par une ligne horizontale perlée et par une rangée d'oves.

Le second exemplaire a la forme commune d'un bol Dragendorff, 37. Le décor se range dans la catégorie à panneaux et médaillons (fig. 2 et 3). Une série est composée de cinq panneaux qui se succèdent dans l'ordre *a — b — c — d — b* (fig. 2). Dans le panneau *a* un médaillon s'inscrit où apparaît Hercule enfant tuant les serpents.

Le panneau *b* représente un Hermès sortant d'un fleuron à feuilles d'acanthé.

Le panneau *c* est divisé en deux. Dans le registre inférieur, on distingue un Silène jouant de la flûte, tandis que le registre supérieur est occupé par un oiseau posé sur une guirlande double.

Le panneau *d* représente un « sautoir » à motifs végétaux stylisés.

Tous les éléments du décor sont bien connus de la céramique de la Gaule. Par leur technique et leur décor, ces deux vases appartiennent au style des ateliers de Lezoux. L'auteur pense pouvoir attribuer le second exemplaire au fabricant *Cinnamus*.

Si l'on tient compte des conditions de la découverte de ces deux vases, on doit les dater du II^e siècle de notre ère. En effet, l'inventaire archéologique trouvé *in situ* ne laisse subsister aucun doute à ce sujet. Le vase n° 2 a été découvert dans une couche contenant de la céramique romaine commune, de la céramique de luxe à barbotine (fig. 5/1—4) et de la poterie de facture locale. Dans la même couche ont également apparu des fragments de figurines (fig. 4) et de lampes, dont l'une portant la marque de Cassius (fig. 6). L'auteur estime qu'il existe suffisamment d'arguments, d'ordre stratigraphique et typologique, pour dater ces deux vases, ainsi que l'ensemble du niveau archéologique, de l'époque des Antonins, peut-être même du temps d'Antonin le Pieux.

EXPLICATION DES FIGURES

Fig.1. — Fragment de vase (Drag. 30).

Fig.2. — Bol en *terra sigillata* (Drag. 37).

Fig.3. — Bol en *terra sigillata*. Détail.

Fig.4. — 1, fragment de figurine ; 2, poignée de lampe.

Fig.5. — Tessonns céramiques à ornements en barbotine.

Fig.6. — Lampe (*lucerna*) portant l'estampille *CASSI*.

Fig.7. — Fonds d'assiettes à estampille en forme de *solea*.

SLAVII DE RĂSĂRIT PE TERITORIUL R. P. R. ȘI PĂTRUNDEREA ELEMENTULUI ROMANIC ÎN MOLDOVA PE BAZA DATELOR ARHEOLOGICE

Principala problemă care stă azi în fața arheologilor noștri este aceea de a diferenția cultura materială a populației străromânești de cultura slavă și de a vedea care au fost influențele reciproce între cele două culturi pînă la completa asimilare a populației slave.

Studiind cultura materială a slavilor încă din anul 1955 am ajuns la concluzia că pe teritoriul țării noastre au pătruns diferite triburi slave venite aici în mai multe etape din regiuni diferite¹. Astfel, în afara triburilor slave timpurii, pătrunse cu cultura Praga și amintite la Dunăre de izvoarele scrise din sec. VI—VII, ne sînt cunoscute și alte triburi slave care au viețuit pe teritoriul țării noastre mai tîrziu în sec. VIII—X, și pe care — deși izvoarele scrise nu le pomenesc — le cunoaștem pe baza materialului arheologic. Pe teritoriul țării noastre avem documentați slavi de răsărit, purtători ai culturii Hlincea I, slavi de apus, documentați în Transilvania la Nușfalău, Someșeni etc. și în sfîrșit slavi de sud, pătruși la nord de Dunăre în timpul expansiunii primului imperiu bulgar în sec. IX.

În lucrarea de față ne vom ocupa numai de pătrunderea slavilor răsăriteni.

Cu ocazia săpăturilor efectuate între anii 1952 și 1955 de colectivul condus de M. Petrescu-Dimbovița în apropierea satului Hlincea lingă Iași, au fost descoperite resturile mai multor seliști din epoca feudală timpurie și din epoca feudală propriu-zisă. Pentru a putea face o deosebire mai clară între materialele provenite din aceste așezări, noi le-am numit în ordinea succesiunii lor cronologice, Hlincea I, Hlincea II etc.

Așezarea Hlincea I se caracterizează prin locuințe adîncite în pămînt (— 0,55 m) cu laturile de obicei de 3—4 m. Într-un colț se află cuptorul cu baza în formă de potcoavă din lut sau pietre. Unele locuințe au în interior lavițe de lut cruțat pentru dormit. În unele cazuri s-a putut preciza

¹ M. Chișvasi, *Ранняя средневековая керамика на территории Румынской Народной Республики (VI—XII вв.)*, Moscova, 1956, p. 15.

și intrarea în trepte. În interiorul și în preajma locuințelor se aflau o serie de gropi. Inventarul descoperit în cuprinsul acestei așezări este destul de sărac. El constă mai ales din fragmente ceramice și oase de animale, iar în afară de acestea s-au mai găsit o fusaiolă bitronconică de lut, o cataramă dreptunghiulară de bronz; la un cuptor servea drept ușă o piatră de rîșniță¹.

Ceramica este de factură grosolană, lucrată cu mina sau pe roata primitivă, dintr-o pastă prost frământată, amestecată cu cioburi pisate sau nisip și pietricele, iar uneori cu scoici pisate și bucățele de calcar. Pasta amestecată cu nisip și pietricele se întilnește mai ales la ceramica lucrată pe roata primitivă.

Formele cele mai frecvente sînt oalele fără toartă, de diferite dimensiuni. Cele lucrate cu mina au corpul mai zvelt sau mai bombat cu buza mai mult sau mai puțin răsfrîntă în exterior. Adesea marginea buzei este ornamentată cu adîncituri făcute cu degetul, cu unghia sau cu un bețișor². Oalele lucrate pe roata primitivă sînt apropiate ca formă de cele lucrate cu mina, dar au gîtul mai bine profilat, iar buza mai răsfrîntă în exterior³.

În afară de oale, foarte frecvente sînt fragmentele de tigăi rotunde, lucrate cu mina, cu marginile mai scunde sau mai înălțate și cu diametrul variind între 10 și 25 cm. Marginea acestor tigăi poate să fie verticală sau puțin aplecată înspre interior sau în afară. Uneori marginea buzei este ornamentată cu adîncituri sau cu creștături, la fel ca și aceea a oalelor⁴.

Mai rar se întilnesc fragmentele provenite din castroane cu pereții înalți de 10—12 cm și cu fundul sferoidal, lucrate grosolan cu mina și neornamentate⁵.

Ceramica lucrată cu mina are pereții groși (ajungînd pînă la 1,5—1,7 cm) și mai ales fundul îngroșat (2—3 cm, în funcție de mărimea vasului). Ceramica lucrată pe roata primitivă, deși grosolană, are pereții ceva mai subțiri. Ornamentul caracteristic pentru ceramica lucrată cu mina este constituit de adînciturile făcute pe marginea buzei, pe cînd ceramica lucrată la roată are ca ornament benzi de linii horizontale și în val⁶.

¹ M. Petrescu-Dîmbovița, și colectivul, *Șantierul Hlincea-Iași*, SCIV, IV, 1—2, 1953, p. 312—334; idem, *Șantierul Arheologic Hlincea-Iași*, SCIV, V, 1—2, 1954, p. 233—255 și SCIV, VI, 3—4, 1955, p. 687—701. La Spinoasa, alături de bordeie (cf. SCIV, V, 1—2, 1954, p. 315), cu ocazia ultimelor cercetări efectuate sub conducerea lui Anton Nițu au fost descoperite și construcții de suprafață sau eventual locuințe puțin adîncite în pămînt. Informații primite de la Dan Teodoru.

² SCIV, IV, 1—2, 1953, p. 324, fig. 11/1, 2 și 4. Aceste materiale au fost greșit atribuite neoliticului. Autorul a revenit de altfel asupra acestei probleme: SCIV, V, 1—2, 1954, p. 236.

³ SCIV, VI, 3—4, 1955, p. 691, fig. 3/3—4.

⁴ SCIV, IV, 1—2, 1953, p. 324, fig. 11/3 și 5; SCIV, V, 1—2, 1954, p. 237, fig. 3/1 și 5; SCIV, VI, 3—4, 1955, p. 691, fig. 3/1.

⁵ B. Mitrea, B. Cîmpina, Gh. Diaconu și colectivul, *Șantierul Suceava-Cetea Neamțului*, SCIV, V, 1—2, 1954, p. 315, fig. 48 mijloc. Vase asemănătoare s-au găsit și în așezarea de la Luka Raikovețkaia și în cea de la Hlincea I.

⁶ În așezarea de la Spinoasa a fost descoperit un ciob ornamentat deosebit cu benzi de linii verticale incizate din loc în loc și incluse între linii horizontale. După părerea noastră, acest motiv ornamental apare în Moldova datorită unei influențe apusene, pătrunsă probabil din Moravia, unde acest fel de ornamentare apare destul de frecvent. Cf. J. Eisner, *Devlnska Nová Ves*, Bratislava, 1952, p.13/1, pl. 22/8, pl. 39/1 și 10.

Ceramică asemănătoare cu cea din așezarea Hlincea I a fost descoperită de către colaboratorii Muzeului de antichități din Iași și în alte așezări: la Spinoasa, Dănești, Nicolina, Valea Lupului, Dorobanțu, Iași (Copou, Ciurchi, abator), Horodiștea pe Prut, Fundul Herții, Brlad (podul Stroe Beloescu) și în general aproape peste tot în NE și centrul Moldovei¹.

În ultimii ani, ceramica de tip Hlincea I a fost descoperită și în Cimpia romină la Lișcoteanca², București (Radu-vodă)³, iar pe valea Dunării la Greaca, Prundu⁴ și Mănăstirea⁵.

Seria descoperirilor de pe malul stîng al Dunării se completează cu descoperirile de același tip de pe malul drept al fluviului, de la Popina, Drenceto și Djejovi-Loza⁶.

În R.S.S. Moldovenească așezări cu astfel de ceramică au fost descoperite la Echimăuți, Alcedar, Izvorul Cucului lângă Orhei și foarte probabil la Mîrzești, Lopatna, Scoc, Poiana și Tarasovka⁷.

Mai la nord, această cultură este documentată pînă la Kiev, Korosten, Malin și Vladimir-Volinski, ocupînd toată regiunea din dreapta Niprului pînă la Carpați și trecînd peste Carpați în bazinul Tisei superioare, unde au fost descoperite așezări de acest fel pe teritoriul actualului oraș Ujgorod (cartierele Radvanka și Galagovka)⁸.

¹ M. Petrescu-Dîmbovița și colectivul, *Șantierul Hlincea-Iași*, SCIV, 1—2, 1954, p. 238; M. Petrescu-Dîmbovița, *Rezultatele ultimelor cercetări ale arheologilor sovietici cu privire la așezările de tip Romen-Borsevo și importanța lor pentru arheologia R.P.R.*, SCIV, V, 3—4, 1954, p. 577; N. Zaharia, *Recunoașteri arheologice executate de colectivul Muzeului de antichități din Iași în anul 1955 în cuprinsul Moldovei*, SCIV, VI, 1—2, 1955, p. 287—295. Informații în legătură cu descoperirile de la Dorobanțu am primit din partea tov. Emilia Zaharia. La Horodiștea pe Prut, peste așezarea neolitică se află resturi ceramice de tip Hlincea I. H. Dumitrescu în lucrarea sa *La station préhistorique de Horodiștea sur le Pruth, în Dacia*, IX—X, 1941—1944, p. 148, fig. 13/19, publică un fragment de vas din pastă cu cioburi pisate, lucrat pe roata primitivă și ornamentat cu benzi de linii în val. Tot dintre resturile ceramice de tip Hlincea I face parte și un fragment de oală lucrat cu mîna, ornamentat cu alveole pe buză: p. 151, fig. 15/4 și eventual nr. 3 de la aceeași figură.

² Cîteva fragmente de oale lucrate cu mîna, de tipul celor din așezarea Hlincea I, se află în Muzeul de antichități din Iași. Informații în legătură cu acest material am primit de la Emilia Zaharia.

³ Informații primite de la Vlad Zirra.

⁴ Cu ocazia cercetărilor de suprafață din preajma lacului Greaca, Eugen Comșa a găsit în apropiere de satele Greaca și Prundu cîteva fragmente ceramice grosolane lucrate cu mîna, asemănătoare cu cele de la Hlincea I.

⁵ Un fragment tipic lucrat pe roata înceată și ornamentat cu linii în val provine din săpăturile prof. Gh. Ștefan de la Mănăstirea. Actualmente fragmentul se află în colecțiile Muzeului național de antichități din București.

⁶ M. I. Artamonov, *К вопросу об археологических памятниках славян и праболгар*, introducere la cartea lui J. Višarova, *Славяно-българското селище край село Попина Силистренско*, Sofia, 1955, p. 6; J. Višarova, *Раннеславянская керамика из села Попина*, KS, 63, 1956, p. 142—149; idem, *О происхождении болгарских папозных орудий*, Moscova, 1956, p. 36—37 și p. 39, fig. 17.

⁷ G. V. Fedorov, *Городище Екимъуць*, KS, L. 1953, p. 110; idem, *Древние славяне и их соседи в Молдавии*, în *ученые записки (серия историческая)*, VI, Chișinău, 1957, p. 288—290, nr. 242/4, 243/5, 244/6, 245/7 247/0 și 248/10. Pentru așezarea de la Izvorul Cucului am primit informații de la Marina Romanovskaia.

⁸ I. I. Liapuskin, *Место роменских-боришевских памятников среди славянских древностей в Вестник Ленинградского Университета*, 20, 1956, p. 45—60. Autorul dă și o listă a așezărilor de tip Luka Raikovețkaia din dreapta Niprului, Volhinia și regiunea subcarpatică, descoperite pînă în anul 1953.

Dintre așezările din dreapta Niprului, cea mai cunoscută este aceea din apropierea satului Raiki, punctul Luka, r. Berdicev. Aici, ca și în așezarea Hlincea I, au fost găsite locuințe adâncite în pământ cu cuptoare de piatră, având baza în formă de potcoavă. În locuințe se afla ceramică grosolană, lucrată cu mina (oale, tigăi, castroane cu fundul sferoidal), identică ca factură cu ceramica de aceeași categorie din așezarea Hlincea, asociată uneori cu ceramica lucrată pe roata primitivă și ornamentată cu linii orizontale și în val¹.

Asemănarea, atât în ceea ce privește tipul de locuință cit și ceramica, între așezarea Luka Raikovețkaia și așezarea Hlincea I ne-a făcut să dăm acestei culturi numele de cultură de tip Luka Raikovețkaia — Hlincea I.

Fragmente dintr-o oală lucrată cu mina cu alveole pe buze, identică ca factură și formă cu cele de la Hlincea I, au fost descoperite și în Transilvania de apus la Biharea (regiunea Oradea)². Descoperirea de la Biharea este în strinsă legătură cu descoperirile de acest fel de la Ujgorod (= Ungvár) din regiunea subcarpatică.

În centrul Transilvaniei la Morești și Moldovenști s-au găsit de asemenea fragmente ceramice provenind din oale și tigăi foarte apropiate de cele din așezarea Hlincea I³. La Cipău — Sf. Gheorghe a fost descoperită ceramica lucrată cu mina împreună cu ceramica lucrată la roată⁴. Trebuie să menționăm însă faptul că pe cînd ceramica lucrată pe roata primitivă de la Hlincea I are un aspect grosolan, vasele de la Cipău — Sf. Gheorghe sint lucrate pe o roată mai perfecționată și au afinități mai degrabă cu ceramica de același fel cunoscută mai ales pe valea Dunării mijlocii.

La seria descoperirilor din centrul Transilvaniei mai trebuie să adăugăm și vasele găsite întimplător în apropierea Tîrgului Secuiesc împreună cu o sabie (azi pierdută) și o zăbală⁵. Dintre cele patru vase, unul este de tip Praga⁶.

Aceste complexe din centrul Transilvaniei constituie — după părerea noastră — o variantă a culturii Luka Raikovețkaia — Hlincea I.

Cultura Luka Raikovețkaia — Hlincea I, fiind răspîdită pe un spațiu atât de vast, a avut fără îndoială și o serie de variante regionale, pe care încă nu le cunoaștem, dar care se vor contura din ce în ce mai clar, o dată cu înmulțirea cercetărilor.

Pentru încadrarea cronologică a culturii Luka Raikovețkaia — Hlincea I, avem pe de o parte o serie de date stratigrafice, iar pe de altă parte în unele

¹ V. K. Gončarov, *Райковецкое городище*, Kiev, 1950, p. 10—13 și pl. I; idem, *Работы вольнской экспедиции*, 1948, în *Археологични Памятки УССР*, III, Kiev, 1952, p. 169—181. Prin bunăvoința tov. V. Gončarov am putut vedea și materialul inedit care se află la Institutul de arheologie din Kiev.

² Fragmentele se află în colecția Muzeului regional Oradea.

³ K. Horedt și colectivul, *Șantierul arheologic Morești*, SCIV, VI, 3—4, 1955, p. 646, fig. 3/1—5; idem, *Șantierul «Așezări slave în regiunile Mureș și Cluj»*, SCIV, III, 1952, p. 337, fig. 17/1, 2, 4; M. Petrescu-Dîmbovița și colectivul, *Șantierul Hlincea-Iași*, SCIV, V, 1—2, 1954, p. 238, 3; M. Petrescu-Dîmbovița, *Rezultatele ultimelor cercetări cu privire la așezările de tip Romen-Borșevo...*, SCIV, V, 3—4, 1954, p. 577, nr. 5.

⁴ K. Horedt și colectivul, *Șantierul arheologic Morești, loc. cit.*, p. 662 și 646, fig. 3/6—16.

⁵ K. Horedt, *Ceramica slavă din Transilvania*, SCIV, II, 2, 1951, p. 204 și pl. VIII/1—5.

⁶ *Ibidem*, pl. VIII/2.

complexe s-au găsit și obiecte pe baza cărora se pot trage unele concluzii de ordin cronologic.

Complexele de tip Luka Raikovețkaia sînt suprapuse într-o serie de cazuri de complexe mai noi, ce datează din perioada Rusiei Kieveane. Astfel grădiștea din epoca statului Kievean, din apropierea satului Raiki, suprapune o așezare mai veche cu ceramică grosolană. A doua așezare din apropierea satului Raiki, caracterizată tot prin ceramică grosolană, este de asemenea anterioară cimitirului cu curgane din epoca statului Kievean. Pe baza acestor elemente V. K. Goncearov datează cele trei așezări cu ceramică grosolană din apropierea satului Raiki (aceea de sub grădiște, aceea de la punctul Zapaseka și aceea de la punctul Luka) în sec. VIII — IX ¹.

La Kiev, pe dealul Kiselevka și în zona numită Vladimirogorod au fost descoperite materiale asemănătoare cu cele de la Luka Raikovețkaia, care se încadrează cronologic într-o epocă anterioară orașului din epoca statului Kievean ². La Plisnesk (r. Oleșsk, reg. Lvov), de asemenea sub grădiștea din sec. IX — XIII, se află un nivel mai vechi cu ceramică de tip Luka Raikovețkaia, pe care autorul a datat-o aproximativ în sec. VIII ³.

Grădiștea de la Echimăuți, datată prin monede arabe de la sfîrșitul sec. IX pînă în prima jumătate a sec. XI, și aceea de la Alcedar, datată de la sfîrșitul sec. IX pînă în prima jumătate a sec. XII, suprapun și ele așezări mai vechi cu ceramică lucrată cu mina (oale și tigăi), sau cu ceramică îndreptată pe roata primitivă, din sec. VIII — IX ⁴.

O situație asemănătoare cu aceea de la Echimăuți avem și la Fundul Hertii, unde grădiștea de la sfîrșitul sec. IX și din sec. X suprapune, foarte probabil, o așezare mai veche cu ceramică de tip Hlincea I ⁵.

În sfîrșit, la Djejovi-Loza, în apropiere de Popina, așezarea cu ceramică bună de tip balcano-dunărean din sec. X suprapune o așezare mai veche cu ceramică grosolană de tip Hlincea I ⁶.

Datele stratigrafice amintite mai sus, precum și altele care confirmă același lucru, asupra cărora nu mai insistăm, dovedesc că pentru cultura de tip Luka Raikovețkaia — Hlincea I trebuie să admitem ca dată superioară cel mult sec. IX.

Prin analogie cu descoperirile de la Luka Raikovețkaia și Echimăuți, acele complexe, din așezarea Hlincea I și din celelalte așezări de același tip, care conțin atît ceramică lucrată cu mina, cît și ceramică lucrată pe roata primitivă, le datăm în sec. VIII — IX, pe cînd alte complexe (locuințe și gropi), care conțin numai ceramică lucrată cu mina, le atribuim unei perioade anterioare sec. VII — VIII. Tot sec. VII și începutului sec. VIII atribuim și ceramica grosolană descoperită de Nicolae și Emilia Zaharia la Dorobanțu

¹ V.K. Goncearov, *Райковецка городище*, p. 10—13.

² I.I. Liapușkin, *op. cit.*, p. 47—48; A. M. Sovkopias, *Керамические комплексы с горы Киселевка в Киеве*, KSIA, Kiev, 7. 1957, p. 101.

³ M.P. Kucera, *Раскопки городища Плиснеск*, KSIA Kiev, fasc. 4, 1955, p. 16.

⁴ G.B. Fedorov, *Городище Екимэуцы*, p. 110. La Alcedar am putut vedea personal aceste materiale în cursul săpăturilor conduse de G.B. Fedorov, din anul 1957, la care am luat parte.

⁵ C. Ambrojevici și R. Popovici, *Zur vorgeschichtlichen und mittelalterlichen Vergangenheit des Bezirkes Dorohoi*, în *Dacia*, IX—X, 1941—1944, p. 120, fig. 4/19.

⁶ M. I. Artamonov, *op. cit.*, p. 6; J. Vițarova, *Раннеславянская керамика*, p. 148.

(r. Iași) și cea descoperită de Vlad Zirra la București (Radu-vodă). Existența unor complexe de tip Hlincea I încă din sec. VII este dovedită și de faptul că în alte două puncte pe teritoriul Bucureștiului (la Mihai-vodă și Curtea Veche) țigăile de lut caracteristice culturii Hlincea I se asociază cu o serie de oale, dintre care unele apropiate de tipul Praga¹. Asocierea cu oale de tip Praga este documentată și în Transilvania, în complexul descoperit în apropiere de Tirgul Secuiesc, pe care l-am datat pe la mijlocul și în a doua jumătate a sec. VII.

La Cipău-Sf. Gheorghe locuința cu ceramică grosolană suprapune o locuință din sec. VI cu ceramică cenușie de tipul celei găsite în așezarea gepidă de la Morești, ceea ce indică prezența acestei culturi în Transilvania abia după dispariția culturii gepide. Complexul de la Cipău-Sf. Gheorghe îl datăm aproximativ în sec. VIII².

Având în vedere datele indicate mai sus, sîntem de părere că data inferioară a culturii Luka Raikovețkaia — Hlincea I, pe baza cercetărilor făcute pînă acum, trebuie fixată în decursul sec. VII, urmînd ca prin cercetările viitoare această dată să fie precizată mai îndeaproape.

Dacă examinăm cu atenție diferitele complexe ce aparțin culturii Luka Raikovețkaia—Hlincea I, atît cele de pe teritoriul U.R.S.S. cit și cele de pe teritoriul țării noastre, observăm că această cultură a avut o evoluție. Astfel în unele complexe, ca de exemplu la Kiev (dealul Kiselevka), unele complexe de la Hlincea I, Dorobanțu, București (Radu-vodă) etc., a fost descoperită numai ceramică lucrată cu mina. Aceste complexe sînt atribuite sec. VII — VIII și formează etapa timpurie a culturii Luka Raikovețkaia — Hlincea I. În alte complexe, vasele lucrate cu mina se asociază cu vase lucrate pe roata primitivă, ca de exemplu în unele de la Hlincea I, Luka Raikovețkaia, Echimăuți, Alcedar etc. Aceste complexe sînt date în sec. VIII — IX și formează etapa mijlocie a aceleiași culturi. În sfîrșit, în alte complexe majoritatea vaselor sînt lucrate la roata primitivă, vasele lucrate cu mina fiind destul de rare. Acestea formează etapa tîrzie a acestei culturi, care face trecerea spre ceramica mai evoluată a sec. X.

Din punct de vedere etnic, cultura Luka Raikovețkaia aparține triburilor slave răsăritene, care ocupau teritoriul din dreapta Niprului, de unde au înaintat spre sud în Moldova, iar prin valea Prutului au ajuns în regiunea Dunării inferioare și în Cîmpia romînă. Această deplasare a triburilor slave răsăritene purtătoare a culturii de tip Luka Raikovețkaia — Hlincea I a avut loc treptat, în cîteva etape succesive pe care nu le putem încă preciza din lipsă de material mai bogat. De asemenea, nu știm încă nici felul în care s-a petrecut contactul între noii veniți și populația locală, deoarece deocamdată lipsesc descoperirile arheologice care să ne ilustreze această situație.

Trebuie să menționăm însă faptul că în inventarul ceramic al culturii Luka Raikovețkaia — Hlincea I (la Luka Raikovețkaia, Hlincea I și Spi-noasa) se întîlnesc vase ce nu sînt caracteristice pentru slavi³, între care

¹ Materialele le-am putut vedea prin bunăvoința tov. D.V. Rosetti și Seb. Morintz.

² K. Horedt și colectivul, *Șantierul arheologic Morești, loc. cit.*, p. 662, încadrează acest complex între sec. VII și X, fără să-l dateze mai precis.

³ SCIV, V, 1—2, 1954, p. 315, fig. 48 mijloc.

menționăm în chip special castroanele de formă semisferoidală. Ele se întindec adesea la populațiile nomade și seminomade¹. Prezența lor însă în așezările indicate mai sus arată că triburile slave răsăritene au venit în contact cu o populație nomadă de la care au împrumutat aceste forme ceramice. Noi credem că populația nomadă cu care slavii răsăriteni au venit în contact au fost avarii sau eventual hazarii.

Descoperirile de la Ujgorod și Biharea au aceleași trăsături ca și complexe din dreapta Niprului și Moldova; de aceea noi le atribuim tot unor triburi slave răsăritene, care, probabil, în sec. VII, sub presiunea unor populații nomade, au fost dislocate din dreapta Niprului și de pe cursul superior al Nistrului și au fost silit de a trece Carpații, așezându-se în regiunea Tisei superioare și a afluenților săi. O parte a acestor triburi slave răsăritene, asociate cu avarii și cu triburi slave apusene, pătrund pînă în centrul Transilvaniei. Datorită noilor influențe pe care aceste triburi slave răsăritene le-au suferit pe noul teritoriu, unele trăsături ale culturii lor materiale se schimbă. Astfel se pot explica unele diferențe constatate în pasta ceramicii și în tehnica de execuție a vaselor descoperite în complexe din centrul Transilvaniei și cele descoperite în Moldova. Nu ar fi exclus ca prezența într-o serie de cimitire avarie (Kiskörös, Ullö etc.)² a unor vase lucrate cu mina și ornate cu alveole pe buză să se explice tot prin relațiile dintre avari și triburile slave răsăritene din regiunea Tisei superioare.

Se pune întrebarea care a fost soarta triburilor slave răsăritene în secolele următoare?

În centrul Transilvaniei, această variantă a culturii Luka Raikovețkaia — Hlincea I nu mai este atestată în sec. IX, ceea ce dovedește că purtătorii ei au fost asimilați destul de repede. Aceeași soartă putem presupune și pentru purtătorii culturii Luka Raikovețkaia — Hlincea I de la Biharea. Triburile slave răsăritene din regiunea Ujgorodului au rămas pe loc, dezvoltându-se în strînsă legătură cu triburile slave de dincolo de Carpați. Aceste triburi sînt pomenite de cronică lui Nestor sub numele de croați albi³. În secolul X, croații albi se pare că ocupau atît împrejurimile Ujgorodului în regiunea intracarpatică, cît și cursul superior al Prutului dincoace de Carpați. Vecini cu ei pe Nistru trăiau tiverții⁴. Triburile slave răsăritene ajunse pe valea

¹ M.I. Artamonov, *Средневековые поселения на нижнем Дону*, Moscova-Leningrad, 1935, p. 33, fig. 13. Un vas de bronz avînd aceeași formă a fost găsit și într-un mormînt avar de la Tótipusztá (R.P.U.), datat cu o monedă bizantină în sec. VII. J. Hampel, *Altertümer des frühen Mittelalters im Ungarn*, Budapest, 1905, vol. III, pl. 266/17. Se pare că străchînile semisferoidale prezentate mai sus își trag originea din vase de același fel documentate la începutul erei noastre în Asia Centrală; cf. S.S. Sorokin, *О датировке и толковании Кенкольского могильника*, KS, 64, p.9, fig.1/2.

² T. Horváth, *Az üllői és kiskörösi avar temető*, Arch.Hung, XIX, 1935, pl. XXXIX/16—20; J. Hampel, *op. cit.*, III, pl. 136/2; pl. 138/ morm.3, nr. 28. Un astfel de vas lucrat cu mina și ornamentat cu alveole pe buză există și în colecția Muzeului regional din Timișoara. Vasul provine din Banat.

³ Cronică lui Nestor îi amintește printre triburile slave răsăritene; cf. *Повесть временных лет*, I, Moscova-Leningrad, 1950, traducere rusă, p. 210 și 220.

⁴ *Ibidem*, I, p. 210, G.V. Fedorov, *Тиверцы (из итогов работы славяно-Днестровской экспедиции ИИМК АН СССР в 1950 г.)*, VDI, 1952, 2, p.250—259; idem, *Славяне Поднепровья*, în *Vestnik Akademii Nauk SSSR*, 2, 1952, p. 92—101.

Dunării au fost de asemenea asimilate de populația locală într-un timp scurt, deoarece în sec. X cultura lor materială nu o mai avem atestată.

În așezările slave din dreapta Niprului, cit și în cele din regiunea Nistrului și Prutului superior, la Echimăuți, Alcedar, Lukașevka, Țarevka, Fundul Herții etc., se poate urmări o trecere treptată de la cultura slavă timpurie de tip Luka Raikovețkaia — Hlincea I, la cultura slavă din epoca statului Kievan. Această trecere treptată se constată arheologic atit prin păstrarea felului de locuință, cit și prin păstrarea anumitor forme ceramice. Astfel tigăile de lut, lucrate cu mina, frecvente și caracteristice pentru cultura Luka Raikovețkaia — Hlincea I, evoluează prin forme intermediare, lucrate la roata primitivă, spre forme mai perfecționate lucrate la roata cu învîrtiri repezi. Ele păstrează însă în sec. X—XII aceeași formă ca și tigăile grosolane din sec. VII—IX, dar sint lucrate într-o tehnică bună. Aceeași trecere se constată și la alte forme ceramice¹.

Dacă în așezarea de la Fundul Herții se poate constata o trecere treptată de la cultura slavă timpurie din sec. VII — IX, la cultura slavă mai avansată din sec. X — XII, nu același lucru se petrece în restul așezărilor descoperite pînă în prezent în Moldova.

Astfel, așezarea Hlincea II, datată în sec. X — XII² (care suprapune parțial așezarea mai veche Hlincea I), are în inventarul ceramic tipuri de vase de proveniență diferită. Unele fragmente au trăsături comune cu cele descoperite în așezările slave de pe Nistrul superior (Echimăuți, Alcedar etc.). Alte tipuri de vase și motive ornamentale se leagă de ceramica cunoscută pe valea Dunării și în Peninsula Balcanică. În sfîrșit, o serie de forme și motive ornamentale ne dovedesc o influență venită aici prin intermediul populațiilor nomade (pecenegi, cumani)³. Dintre formele destul de frecvente în așezarea de la Hlincea II, fac parte și căldările de lut. Se cunosc două tipuri de astfel de căldări: mai rar se întîlnesc fragmentele de căldări de tip Saltovo cu buza subțire la fel cu aceea a oalelor⁴ și mai frecvente sint căldările de lut cu buza îngroșată în exterior și formă de colac și țeșită orizontal⁵.

Căldările de tip Saltovo au putut pătrunde aici din răsărit cu diferitele populații migratoare, dar nu ar fi exclus ca ele să fi ajuns aici și din sud. În privința felului în care s-a dezvoltat tipul de căldare cu buza țeșită orizontal, nu avem încă date concludente. Noi credem că această formă de vas s-a dezvoltat pe valea Dunării inferioare și mijlocii, avînd la origine fie tipul Saltovo, fie căldările de metal, foarte apropiate ca formă, din epoca romană tîrzie, deoarece această formă, așa cum apare ea la noi, nu este cunoscută

¹ Prin bunăvoința tov. G.B. Fedorov am putut studia materialele provenite din săpăturile expediției pruto-nistriene, aflate în Muzeul arheologic de pe lîngă Institutul de istorie din Chișinău, cit și pe teren, materialele din săpăturile de la Alcedar și Lukașevka din anul 1957.

² Avînd în vedere căldările de lut de tip Saltovo descoperite aici, care prin analogie cu cele de la Garvăn se datează în sec. X, cit și alte fragmente ceramice și obiecte care ne indică aceeași dată, socotim că așezarea Hlincea II a existat încă din sec. X.

³ M. Chișvasi-Comșa, *Unele concluzii istorice pe baza ceramicii din sec. VI—XII*, SCIV, VIII, 1—4, 1957, p. 287.

⁴ Materialul se află în Muzeul de antichități din Iași. Am putut studia aceste piese prin bunăvoința prof. M. Petrescu-Dîmbovița.

⁵ M. Petrescu-Dîmbovița, *Șantierul Hlincea-Iași*, SCIV, IV, 1—2, 1953, p. 319, fig. 6/5—6.

pină în prezent în regiunea Donului și a Mării de Azov. Din valea Dunării ea s-a răspândit apoi și în teritoriile învecinate. În așezarea Hlincea II acest tip de vas putea ajunge numai dinspre Dunăre, deoarece aceste căldări nu se întilnesc nici la triburile slave răsăritene din imediata lor apropiere și nici în nivelele atribuite populațiilor nomade (pecenegi, kasogi, cumani etc.) de la Sarkel și Taman¹.

Fără îndoială că, în afară de aceste căldări, mai vin din sud și unele tipuri de oale pe care din cauza stării fragmentare a materialului nu le putem analiza prea amănunțit. Tot din sud vine în Moldova decorul executat cu roțița, ca și obiceiul de a ornamenta partea interioară a buzei². Decorul executat cu roțița nu se întilnește de loc în așezările slave de pe Nistru; în schimb el este foarte frecvent în regiunea Dunării inferioare.

În așezarea Hlincea II lipsesc cu totul tigăile de lut, formă foarte frecventă în așezările slave răsăritene din imediata vecinătate.

În sfârșit, legăturile așezării Hlincea II cu sudul sînt dovedite și printr-o fusaiolă cu semn de proprietate în formă de Y, reprezentînd la origine o rună protobulgară, semn destul de frecvent întilnit pe diferite obiecte din Peninsula Balcanică³.

De asemenea în așezarea de la Spinoasa, în afara fragmentelor ceramice de tip Hlincea I, au fost descoperite și altele, lucrate la o roată cu învîrtiri destul de rezezi, ornamentate pe corp cu linii orizontale, iar în jurul gîtului cu o bandă de linii în val. Fragmentele provin din oale fără toartă, cu umerii puternic boltiți, gîtul bine profilat și buza îngroșată în formă de colac⁴. Aceste fragmente au analogii apropiate în ceramica nivelelor inferioare de la Garvăn și ale altor așezări din valea Dunării. După informațiile primite de la Dan Teodoru, ceramica roșie, descrisă mai sus, de la Spinoasa se asociază și cu ceramica cenușie, ornamentată prin lustruire, de tipul celei cunoscute pe valea Dunării⁵. Noi încadrăm ceramica roșie și cenușie de la Spinoasa în aria culturii balcano-dunărene. Din punct de vedere cronologic, o atribuim sec. X, prin analogie cu descoperirile asemănătoare de la Garvăn⁶, și o socotim posterioară ceramicii de tip Hlincea I descoperită în aceeași așezare.

Pe teritoriul Moldovei se mai cunoaște încă ceramica de tip balcano-dunărean din sec. X, din cercetările de suprafață făcute de M. Petrescu-Dimbovița în fostul județ Covurlui, la Cavadinești, Șerbănești, Drăgănești

¹ Informații primite de la S.A. Pletneva.

² M. Petrescu-Dimbovița și colectivul, *Șantierul Hlincea-Iași*, SCIV, IV, 1—2, 1953, p. 319, fig. 6/1—2; idem, SCIV, V, 1—2, 1954, p. 241, fig. 4/9, 10 și 12.

³ *Ibidem*, SCIV, IV, 1—2, 1953, p. 321, fig. 7/2. Kr. Miiatev, *La céramique slave en Bulgarie et son importance pour l'archéologie slave des Balkans*, Sofia, 1948, p. 19, fig. 13. Semne asemănătoare se întilnesc adesea și pe materialele de construcție de la Pliska, Madara etc.

⁴ Informații primite de la prof. M. Petrescu-Dimbovița. Materialele se află în Muzeul de anticități din Iași.

⁵ Materialele provin din săpăturile efectuate la Spinoasa de Anton Nițu și Dan Teodoru.

⁶ M. Chișvasi-Comșa, *Unele concluzii . . .*, loc. cit., p. 279 și pl. I—II. Această cultură balcano-dunăreană are o serie de variante atît la nord cît și la sud de Dunăre. Dintre acestea noi am deosebit unele, ca grupa Camena, grupa Mircea-vodă—Capidava, grupa Garvăn, grupa Dămăroaia, grupa Greaca etc. (*ibidem*, p. 273 și urm.), urmînd ca prin cercetările viitoare să se delimiteze mai clar aria lor de răspîndire și să se precizeze și alte grupe existente la nord de Dunăre.

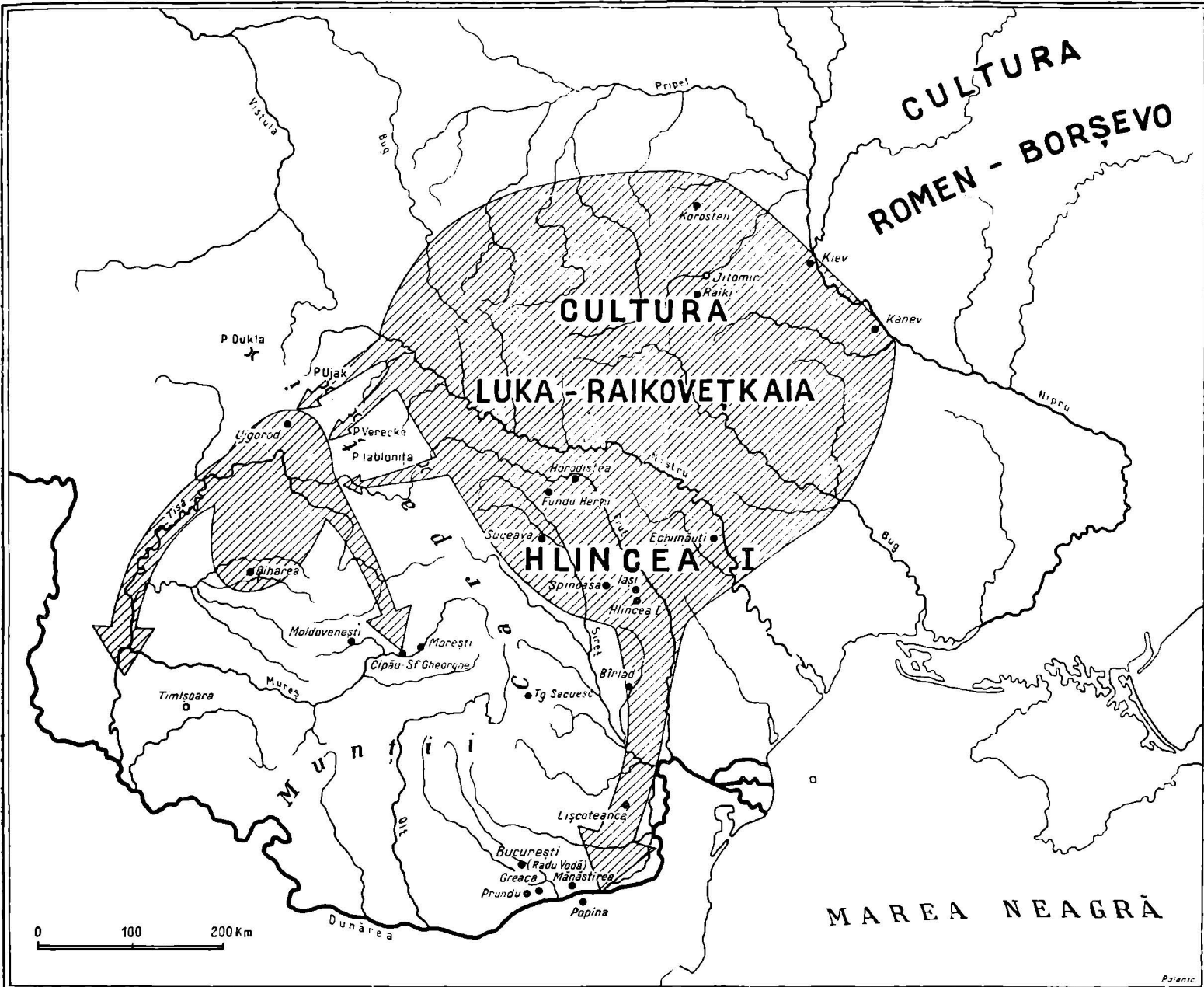


Fig. 1. — Migrația slavilor de răsărit pe teritoriul R.P.R. între sec. VII și IX.

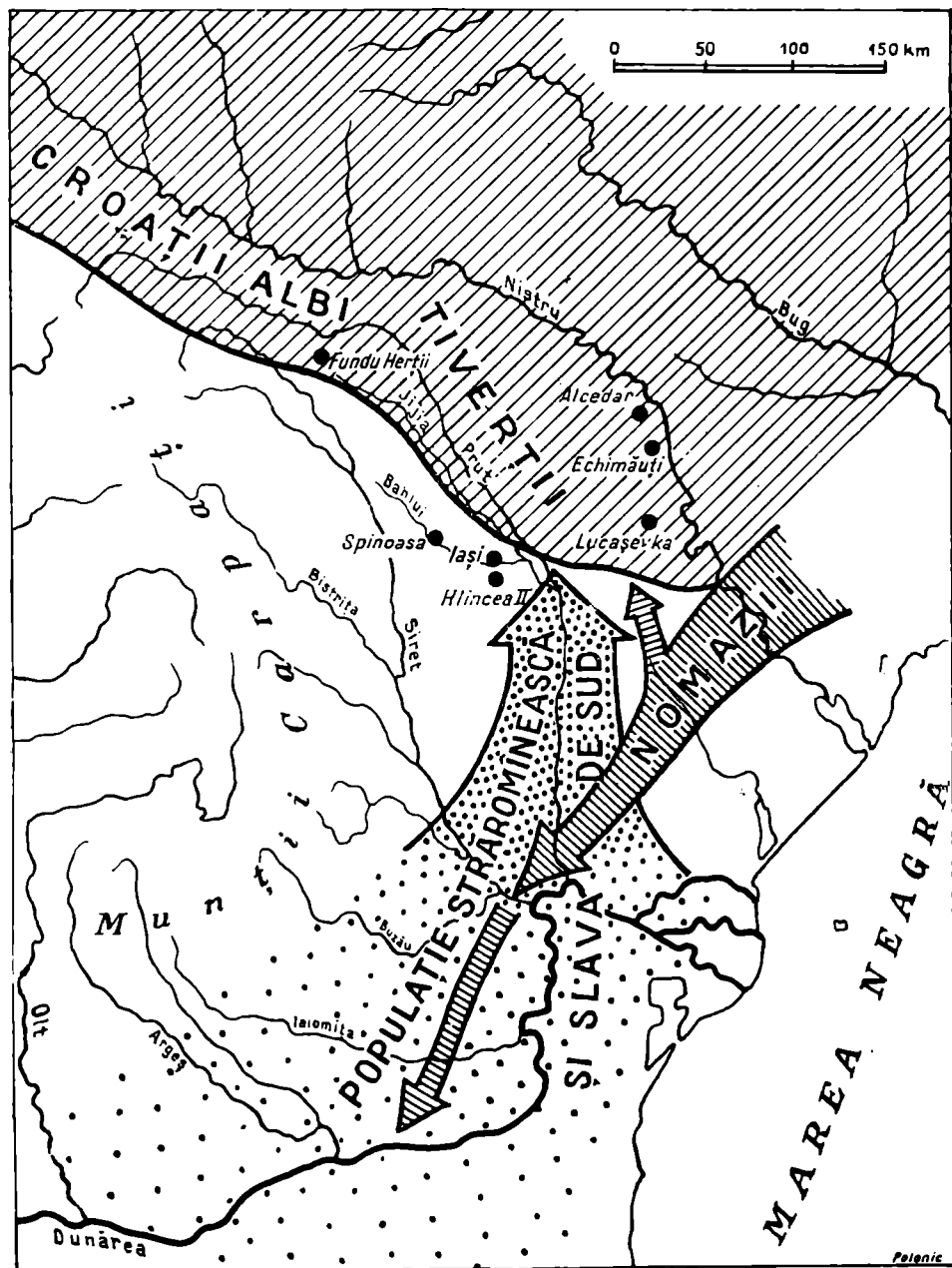


Fig. 2. — Pătrunderea populației străromânești și slave de sud în sec.X.

trebuie să ne închipuim însă această graniță ca fiind rigidă. Influențe reciproce există și de o parte și de alta. Astfel, în grădiștea de la Echimăuți au fost descoperite fragmente ceramice ornamentate cu linii orizontale avînd pe umeri « meandre » incizate, decor care își găsește analogii apropiate în Cimpia romînă la Militari¹ în apropiere de București și la Madara în Bulgaria². De asemenea, în așezarea Hlincea II, după cum am mai amintit mai sus, există elemente care ne dovedesc legături cu triburile slave răsăritene din regiunile învecinate.

În sec. XI — XII populațiile nomade se înmulțesc din ce în ce mai mult în regiunile de stepă, de unde își intensifică atacurile lor asupra populației stabile din regiunile învecinate. După cum ne arată cercetările Expediției pruto-nistriene, în decursul sec. XII, cam pe la mijlocul acestui secol, în urma loviturilor continue ale populațiilor nomade pecenege-cumane, triburile slave răsăritene de pe cursul superior al Nistrului și al Prutului trebuiră să se retragă mai la nord, rămînînd pe loc numai o parte mai mică de populație în regiunea de codri, populație care locuia în așezări neîntărite răsfirate ici și colo³.

În același timp statul feudal maghiar își întinde stăpînirea în Ardeal pînă în cotul Carpaților⁴. Din teritoriile ce vor intra în componența statului maghiar, prin pasurile Carpaților va pătrunde populație veche romînească, care înaintînd în Moldova în cîteva etape, va grăbi procesul de asimilare a populației slave rămase neasimilată încă și a populației nomade. De data aceasta procesul de romanizare nu se va mîrgîni numai la partea sudică și centrală, ca mai înainte, ci se va extinde și asupra nordului Moldovei. Prezența elementului vechi romînesc în nordul Moldovei în sec. XII este atestată și de izvoarele scrise. Avem în vedere aici mențiunea făcută de Nicetas Choniates în anul 1164 despre Andronic Comnenul, care a fost prins de păstorii vlahi la granița Galiției⁵.

În concluzie, putem afirma că la romanizarea definitivă a Moldovei, au luat parte două ramuri: una sudică, venită în sec. X cu elemente de cultură balcano-dunăreană⁶, și alta transilvană pătrunsă în sec. XI — XII⁷, a cărei cultură materială nu o cunoaștem încă și care rămîne să se definească în cursul cercetărilor viitoare.

MARIA CHIȘVASI-COMȘA

¹ Informații primite de la D.V. Rosetti.

² K. Miiatev, *La céramique slave...*, p. 38, fig. 28/B.

³ G.B. Fedorov, *Descoperirile arheologice din R.S.S. Moldovenească privind mileniul I e.n.* Comunicare ținută la București, martie 1957, manuscris, p. 11.

⁴ Problema pătrunderii treptate a ungarilor în Ardeal a fost studiată pentru prima dată pe baza datelor toponimice de J. Karácsonyi în lucrarea *Halvány vándsok hazánk Sz-Isván korabeli határaitól*, în *Századok*, 1901, fasc. 4—5, și reluată apoi de K. Horedt, care a coroborat datele toponimice cu cele arheologice. Concluziile lui K. Horedt cu privire la etapele pătrunderii au fost expuse în SCIV, III, 1952, p. 342.

⁵ Nicetas Choniates, *De Manuelo Comneno*, IV, p. 171, ed. Bonn.

⁶ Din informațiile primite de la Florea B. Florescu pătrunderea unei populații sudice este confirmată și de datele etnografice. În Moldova costumul și tipul de locuință au afinități cu cele din Muntenia.

⁷ Pătrunderea unei populații venite din Ardeal în Moldova este confirmată de o serie de date lingvistice. Informații primite de la Acad. E. Petrovici și G. Ivănescu. În legătură cu această problemă cf. și Gheorghe Ivănescu, *Problemele capitale ale vechii romine literare*, Iași, 1948, p.168—188 și literatura indicată acolo.

ВОСТОЧНЫЕ СЛАВЯНЕ НА ТЕРРИТОРИИ РНР И ПРОНИКНОВЕНИЕ РОМАНСКОГО ЭЛЕМЕНТА В МОЛДАВИЮ НА ОСНОВАНИИ АРХЕОЛОГИЧЕСКИХ ДАННЫХ

КРАТКОЕ СОДЕРЖАНИЕ

В процессе изучения материальной культуры славян автор приходит к заключению, что на территорию РНР проникали различные славянские племена, постепенно переселявшиеся сюда из различных областей. Помимо ранних славян — носителей культуры типа Прага — в VI—VII вв. на территории РНР были известны восточные славяне — носители культуры Глинча I, западные славяне, о которых свидетельствуют находки в Трансильвании в Нушфалзу, Сомешени и др. и, наконец, южные славяне, проникшие к северу от Дуная в период экспансии первой болгарской державы в IX в.

Для изучения материальной культуры восточных славян особенное значение имеет поселение Глинча I близ Ясс. Это поселение характеризуется полуземлянками, находящимися на глубине 0,55 м, размерами обычно в 3—4 м; в углу находятся глинобитные или каменные печи в виде подковы. Обнаруженный в поселении инвентарь состоит, главным образом, из фрагментов глиняной посуды и костей животных; кроме того были найдены следующие объекты: глиняное биконическое усеченное пряслище и четырехугольная бронзовая пряжка. Дверцей одной из печей служил жернов.

Грубая глиняная посуда лепная или обработана на примитивном гончарном круге. Наиболее обычными формами являются горшки различных размеров, глиняные сковороды различной величины и, реже, миски с высокими стенками (10—12 см) и округленным дном (SCIV, IV, 1—2, 1953, стр. 324, рис. II; SCIV, V, 1—2, 1954, стр. 237, рис. 3; SCIV, VI, 3—4, 1953, стр. 691, рис. 3; SCIV, V, 1—2, 1954, стр. 315, рис. 48, посередине). Форма этих последних заимствована у кочевников (аваров или хазаров).

Керамика, аналогичная керамике поселения Глинча I, была обнаружена почти повсюду на севере и в центре Молдовы (Спиноаса, Дэнешти, Николина, Валя-Лупулуй, Яссы, Городиштя на Пруте, Фундул-Херций, Бырлад и т. д., на Румынской равнине (Лишкотянка, Бухарест—Раду-Водэ) и в долине Дуная (Гряка, Прунду, Мэнэстиря и в Народной Республике Болгария—Попине). Эти находки можно включить в ареал культуры, известной в СССР на правом берегу Днепра, в бассейне среднего и верхнего Днестра, у верховья Прута и в Закарпатской области в Ужгороде. Среди комплексов на территории СССР самым известным памятником является селище Лука-Райковецкая близ села Райки Бердичевского района.

Автор называет эту культуру Лука-Райковецкая-Глинча I.

Вариант этой культуры известен в центре Трансильвании в Морешти, Молдовенешти, Чипэу-Сф. Георге и Тыргу-Секуеск и в западной Трансильвании в Бихаре.

С хронологической точки зрения культура Лука-Райковецкая-Глинча I относится ко второй половине VII в до IX в. включительно.

С этнической точки зрения она относится к восточнославянским племенам, расселившимся на правом берегу Днепра и в западной половине УССР,

в северной половине Молдавской ССР и в Молдове, откуда они проникали и южнее, до Дуная. Находки в Ужгороде и Бихаре также связаны с восточнославянскими племенами, которые в VII в., по-видимому, были вытеснены за Карпаты под ударом кочевников и осели в области Верхней Тиссы и ее притоков. Часть этих племен вместе с племенами аваров и западных славян проникает до центра Трансильвании (Морешти и т.д.).

В Трансильвании и Мунтении восточно славянские племена сравнительно быстро ассимилировались; в X в. уже не встречается следов их материальной культуры.

В приднестровских славянских поселениях (в МССР) и в поселении в Фундуле-Хэрций (Дорохойский район) на севере Молдовы можно наблюдать постепенный переход от раннеславянской культуры типа Лука-Райковецкая-Глинча I, VII—IX вв. к славянской культуре X—XII вв., характерной для эпохи Киевского государства.

Поселение в центре и на юге Молдовы (Глинча II, Спиноаса, Кавадинешти Шербэнешти, Дрэгэнешти, Криничное и т.д.) связаны с поселениями в долине Дуная и на Балканском полуострове. По мнению автора, носителем этой балкано-дунайской культуры является южное население, переселившееся в Молдову в X в., а в некоторых областях, возможно, и в IX в. В состав этого населения входили романские и южнославянские элементы. Граница между восточнославянскими племенами (белые хорваты, тиверцы) и появившимися на территории Молдовы пришельцами с юга проходила приблизительно вдоль долины реки Жижкия (территория РНР) и долины реки Бык (территория МССР). Эту границу не следует представлять себе неподвижной, так как обе стороны подвергались взаимному влиянию.

В XI—XII вв. под постоянными ударами печенегов и половцев восточнославянские племена Приднестровья были вынуждены отступить к северу; оставалась лишь незначительная часть населения, обитавшего в селницах и в лесистых районах. В этот же период в Трансильвании имеет место экспансия венгерского феодального государства, вследствие чего часть древнего румынского населения этой области переходит в Молдову, ускоряя процесс ассимиляции находящегося там славянского населения и кочевников.

На этот раз процесс романизации не ограничивается, как прежде, только южной и центральной частью; он охватывает также северную часть Молдовы и Буковины. О присутствии древнего румынского элемента на севере Молдовы в XII в. свидетельствуют и письменные источники (Никита Акоминат De Manuelo Compeno, IV, стр. 171, Бонн).

В заключение автор утверждает, что процесс окончательной романизации Молдовы обусловлен двумя элементами — южным, проникшим в X в. с элементами дунайско-балканской культуры, и трансильванским, проникшим в XI—XII вв. Материальная культура этого последнего еще не изучена и подлежит уточнению в ходе дальнейших исследований.

ОБЪЯСНЕНИЕ РИСУНКОВ

Рис. 1. — Переселение восточных славян на территорию РНР в период VII—IX вв.
Рис. 2. — Проникновение древнерумынского и южнославянского населения в X в.

LES SLAVES ORIENTAUX SUR LE TERRITOIRE DE LA ROUMANIE ET LA PÉNÉTRATION DE L'ÉLÉMENT ROMAN EN MOLDAVIE À LA LUMIÈRE DE L'ARCHÉOLOGIE

RÉSUMÉ

L'étude de la civilisation matérielle des Slaves a permis à l'auteur d'aboutir à la conclusion que les différentes tribus slaves qui ont pénétré sur le territoire de la Roumanie y sont arrivés en plusieurs étapes, venant de régions différentes. Outre les premiers Slaves (VI^e — VII^e siècles), qui ont apporté la civilisation du type Prague, le territoire de la Roumanie a connu aux VIII^e — X^e siècles des Slaves orientaux porteurs de la civilisation du type Hlincea I, des Slaves occidentaux, attestés en Transylvanie à Nuşfalău, Someşeni, etc., et enfin, des Slaves méridionaux, parvenus au Nord du Danube à l'époque d'expansion du premier Empire bulgare, au IX^e siècle.

L'établissement de Hlincea I, proche de Jassy, revêt une importance particulière pour l'étude de la civilisation matérielle des Slaves orientaux. Il est caractérisé par des habitations à demi creusées dans la terre (—0,55 m), dont les côtés ont d'ordinaire 3 à 4 m de long. Dans un coin, se trouve le four en argile ou en pierre, dont la base épouse la forme d'un fer à cheval. L'inventaire découvert sur l'étendue de l'établissement consiste surtout en fragments céramiques et en ossements d'animaux, mais on y a également trouvé une fusaïole bitronconique en terre cuite et une boucle rectangulaire en bronze. La porte du four était une pierre de meule.

La céramique y est de facture grossière, qu'elle soit travaillée à la main ou au tour primitif. Les formes les plus fréquentes sont représentées par des pots de différentes dimensions, par des écuelles de diverses grandeurs. On n'y rencontre que rarement des écuelles aux parois de 10 à 12 cm de haut et au fond sphéroïde (cf. SCIV, IV, 1—2, 1953, p. 324, fig. 11; SCIV, V, 1—2, 1954, p. 237, fig. 3; SCIV, VI, 3—4, 1953, p. 691, 3; SCIV, V, 1—2, 1954, p. 315, fig. 48, au centre). Ces dernières représentent un emprunt fait à une population nomade (Avars ou Khazars).

Une céramique similaire à celle de l'établissement de Hlincea I a été découverte presque partout dans le Nord et le centre de la Moldavie (Spinoasa, Dăneşti, Nicolina, Valea Lupului, Jassy, Horodiştea sur le Pruth, Fundul Herţii, Birlad, etc.), dans la plaine valaque (Lişcoteanca et au monastère Radu-Vodă de Bucarest) ainsi que dans la vallée du Danube (Greaca, Prundu et Mănăstirea, en Roumanie, et Popina, en Bulgarie). Ces découvertes peuvent être rattachées à une ère de civilisation plus vaste, attestée en U.R.S.S. sur la rive droite du Dniéper, sur les cours moyen et supérieur du Dniéster, sur le cours supérieur du Pruth et dans la région subcarpatique — région d'Ujgorod. Parmi les complexes situés sur le territoire de l'U.R.S.S., on connaît mieux celui de Luka Raïkovetskaïa qui est l'emplacement d'un ancien village proche du village de Raïki (district de Berditchev).

L'auteur appelle cette civilisation, civilisation de Luka Raïkovetskaïa-Hlincea.

Une variante de cette civilisation est également attestée en Transylvanie (Moreşti, Moldovenesti, Cipău-Sf. Gheorghe et Tg. Secuiesc) et, vers l'Ouest, à Biharea.

Au point de vue chronologique, la civilisation de Luka Raikovetzkaïa-Hlincea I peut être datée de l'époque allant du VII^e siècle au IX^e, y compris.

Au point de vue origine ethnique, elle appartient aux tribus slaves orientales qui habitaient la région située sur la droite du Dniéper et, en général, la moitié occidentale de l'Ukraine, la moitié septentrionale de la Moldavie soviétique et la Moldavie roumaine, pénétrant plus au Sud jusqu'au Danube Inférieur. Les découvertes d'Ujgorod et de Biharea se rattachent aussi à des tribus slaves orientales qui, sous la pression de populations nomades, ont été obligées de franchir les Carpates, probablement vers le VII^e siècle, et se sont établies dans la région de la Tisa supérieure et de ses affluents. Une partie de ces tribus, associées à des tribus d'Avars et de Slaves occidentaux, ont pénétré jusqu'au centre de la Transylvanie (Moreşti, etc.).

En Transylvanie et en Valachie, les tribus slaves orientales ont été assez rapidement assimilées et on n'y rencontre plus de preuves matérielles de leur civilisation au X^e siècle.

Dans les stations slaves du Dniéster (R.S.S. Moldave) et dans la station de Fundul Hertzii (district de Dorohoi), au Nord de la Moldavie, on peut constater une transition graduelle de la civilisation slave de la première heure (du type Luka Raikovetzkaïa-Hlincea I, des VI^e — IX^e siècles) à la civilisation slave des X^e — XII^e siècles, caractéristique de l'époque de l'Etat de Kiev.

Les stations du centre et du Sud de la Moldavie (Hlincea II, Spinoasa, Cavadineşti, Şerbăneşti, Drăgăneşti, Krinitchinoé, etc.) se rattachent à celles de la vallée du Danube et de la Péninsule Balkanique. Les représentants de cette civilisation balkano-danubienne appartiennent, selon l'auteur, à une population venue du Sud au X^e siècle ou, éventuellement, dans certains endroits, au IX^e siècle, population composée d'éléments romans et d'éléments slaves méridionaux. La frontière entre les tribus slaves orientales (Croates Blancs, Tivertes) et la population méridionale venue en Moldavie peut être représentée, approximativement, par la vallée de la Jijia (pour le territoire de la Roumanie) et celle du Byk (pour le territoire de la R.S.S. Moldave). Cette frontière ne doit pas être considérée étanche, car des influences réciproques ont existé de part et d'autre.

Aux XI^e — XII^e siècles les tribus slaves occidentales qui se trouvaient sur le Dniéster ont été obligées de se retirer vers le Nord sous la poussée continue des Petchénègues et des Coumans. Il ne resta sur place qu'une faible partie de la population, sur les anciens emplacements de villages (selište) des régions boisées. A la même époque, l'Etat féodal magyar étendait sa domination en Transylvanie, provoquant la dislocation d'une partie de la population roumaine ancienne qui s'y trouvait et qui, en pénétrant en Moldavie, hâtera le processus d'assimilation des populations slaves et nomades de la contrée.

Cette fois, le processus de romanisation ne se limitera pas aux parties méridionale et centrale seulement, comme auparavant, mais s'étendra également au Nord de la Moldavie et de la Bukovine. La présence de l'élément

roumain ancien dans le Nord de la Moldavie, au XII^e siècle, est également attestée par les sources écrites (Nicéas Choniatès, *De Manuele Comneno*, IV, p. 171, éd. de Bonn).

Pour conclure, on peut affirmer qu'à la romanisation définitive de la Moldavie ont participé deux rameaux de la population de Romains d'Orient; une branche méridionale, arrivée au X^e siècle, avec des éléments propres à la civilisation balkano-danubienne, et une autre branche, transylvaine, arrivée aux XI^e — XII^e siècles. La civilisation matérielle de cette dernière n'est pas encore connue, mais l'auteur compte pouvoir la définir par des recherches à venir.

EXPLICATION DES FIGURES

Fig. 1.—Migration des Slaves de l'Est sur le territoire de la Roumanie entre le VII^e et le IX^e siècles.

Fig. 2.—Pénétration de la population roumaine ancienne et des Slaves méridionaux, au X^e siècle.

NEOLITIC PRECERAMIC ÎN BALCANI

În campania de săpături din toamna anului 1956, Vladimir Miložić descoperirea într-o așezare în formă de tell de la Argissa, situată la 5 km spre vest de Larissa (Tesalia), un orizont neolitic fără ceramică. Aceasta era prima descoperire de acest caracter din Europa, pe care autorul cercetărilor o făcea cunoscută printr-o notă preliminară apărută în același an ¹.

Stratul care conține o cultură neolitică preceramică se găsește la adâncimea de 7,75—8,40 m, avînd o grosime de aproximativ 0,65 m. El este suprapus de stratul cu o ceramică de factură primitivă, care se deosebește prin tehnică și forme de ceramica de tip Sesklo. Stratul acesta din urmă documentează o locuire de scurtă durată a așezării respective. Grosimea sa este numai de 0,25 m. El este suprapus de un nivel Protosesklo, urmat de altul Presesklo, iar acesta, la rîndul său, este suprapus de un strat aparținînd fazei clasice Sesklo. Restul straturilor superioare conține urme de locuire din perioadele Dimini, epoca timpurie și mijlocie a bronzului, din epoca miceniană, proto-geometrică, geometrică, arhaică și clasică elenică.

Stratul preceramic prezintă o importanță deosebită, dată fiind noutatea problemei ridicate de prima descoperire de acest gen din Europa. În interiorul stratului au fost descoperite urme de podine de colibe, vetre, arsură și găuri de pari. În apropierea unei vetre s-a dat peste resturi de leguminoase și cereale. S-au descoperit și oase de animale domestice, printre care au fost identificate în mod cert oase de oaie și capră. Utilajul litic cuprinde numeroase microlite de silex și obsidiană: trapeze, triunghiuri, virfuri, lame, burine. Au fost găsite de asemenea dăltițe și sule de os, un percutor-frecătoare, « palete » de gresie și un « buton de ureche ».

Încă din 1952, Vl. Miložić postula prezența unui asemenea orizont preceramic în Europa ². Descoperirile făcute în Orientul Apropiat și anume la Jerichon ³, Jarmo și Karin Shahir, precum și alte descoperiri mai puțin

¹ Vl. Miložić, *Die erste präkeramische bauerliche Siedlung der Jungsteinzeit in Europa*, în «*Germania*», 34, 3—4, 1956, p. 208—210.

² Vl. Miložić, *Die frühesten Ackerbauer in Mitteleuropa*, în «*Germania*», 30, 3—4, 1952, p. 315.

³ O cronică mai recentă și accesibilă despre neoliticul preceramic de la Jerichon: Vl. Dumitrescu, SCIV, VIII, 1—4, 1957, p. 362—365.

importante îndreptăţeau un asemenea postulat, spre care tindeau, de altfel, deopotrivă şi analizele polinice din Europa centrală şi rezultatele cercetărilor de arheologie geografică ¹, pe baza cărora se dovedea, pe de o parte, că vechimea cultivării plantelor este mai mare decât aceea a celor mai vechi culturi neolitice cu ceramică cunoscute pînă acum, iar pe de alta, că primii cultivatori neolitici nu au ocupat la început în chip obligatoriu numai ţinuturile fertile de loess, ci şi pe acelea acoperite de păduri cu frunze căzătoare şi cele aflătoare la înălţimi locuite de vînătorii mezolitici. Rolului jucat de factorul pădure în practicarea cultivării plantelor din epoca neolitică i se dă azi o importanţă mai mare decât pînă acum ².

Aceste fapte noi au obligat pe arheologi să-şi revizuiască însăşi concepţia lor asupra neoliticului. A trebuit să i se ia ceramicii acel atribut de « fosilă directoare » în clasificarea neoliticului, căutîndu-se alte trăsături caracteristice noii economii. S-a văzut iarăşi că ceramica nu mai poate condiţiona nici apariţia cultivării plantelor şi a tehnicii şlefuirii, cum se crezuse mai înainte. În lumina noilor fapte, concepţia tradiţională privind neoliticul s-a dovedit depăşită.

Factorul fundamental de transformare adîncă a economiei vînătorilor şi pescarilor mezolitici este considerat cultivarea plantelor, întovărăşită sau nu totdeauna, încă de la început, de creşterea animalelor domestice. Dacă, în majoritatea zdrobitoare a cazurilor, cultivarea apare împreună cu creşterea animalelor, economia celor mai vechi comunităţi neolitice luînd astfel un caracter mixt, în împrejurări excepţionale însă şi în funcţie deopotrivă de condiţiile locale, creşterea animalelor este mai veche decât cultivarea ori, în alte situaţii, cultivarea apare fără a fi însoţită de creşterea animalelor. De pildă, în peştera Char-i-Kamarband situată pe marginea sudică a stepelor euro-asiatice, în sud-estul Mării Caspice, cele mai vechi apariţii ale creşterii animalelor par a fi cu aproximativ 2000—2500 ani mai înainte de primii cultivatori cu seceri şi vase de lut ³.

În complexul neolitic preceramic din Tesalia, cele două forme de economie apar asociate. Documentarea arheologică în această privinţă este concludentă. Lipsa ceramicii şi a uneltelor de piatră şlefuită — despre acestea din urmă nota preliminară a lui Vl. Milojević nu spune nimic — arată că orizontul fără ceramică se plasează într-o primă etapă a epocii neolitice, cînd nu apăruseră încă toate caracteristicile acestei epoci. O asemenea etapă poate fi considerată ca o perioadă incipientă a *protoneoliticului*, care corespunde unei etape de cultivare primitivă încă, pe care P. Laviosa Zambotti o numea cu dreptate din acest punct de vedere « protoagricolă » ⁴. Aceleaşi etape protoneolitice timpurii îi aparţine şi orizontul preceramic şi preagricol de crescători de animale ca cel semnalat la M. Caspică sau acele orizonturi în care lipseşte documen-

¹ K. Brunnacker, G. Kossack, « *Archaeologia Geographica* », 6, 1957, p. 43—46.

² J.G.D. Clark, *L'Europe préhistorique. Les fondements de son économie*, Paris, 1955, p. 143 şi urm.

³ Henn Pohlhausen, *Jäger, Hirten und Bauern in der aralokaspischen Mittelsteinzeit (Versuch einer ethnographischen Deutung eines archäologischen Fundes)*, 35 BerRGK, 1954, 1956, p. 1—20.

⁴ Pia Laviosa Zambotti, *Les origines et la diffusion de la civilisation*, Paris, 1949, p. 162 şi urm.

tarea privind creșterea animalelor, dar se întâlnește cultivarea. În etapa următoare a protoneoliticului trebuie să înscrinem acea manifestare de viață neolitică, în a cărei structură intimă găsim toate elementele esențiale ale noului mod de viață, dar încă necristalizate definitiv.

Din punct de vedere cronologic, orizontul neolitic preceramic este datat pe baza metodei carbonului radioactiv (C14) în mileniul VII—VI-lea î.e.n., cu toate rezervele, îndreptățite într-o măsură oarecare, pe care le fac arheologii¹. O asemenea datare scoate în evidență însă puternicul decalaj dintre dezvoltarea istorică din nordul Europei, — unde se trecea la holocen pe la 7000—6800 î.e.n. — și spațiul geografic al orizontului neolitic preceramic din Orientul Apropiat și, acum, din Europa sud-estică.

Faptul că în așezarea de la Argissa a fost identificat un nivel intermediar care separă stratul preceramic de cel Protosesklo și care se caracterizează printr-o ceramică rudimentară, înseamnă că orizontul preceramic durează destul de mult — după cum o dovedește, dealtfel, și depunerea culturală — el făcând legătura nemijlocită cu nivelul ceramic care precede direct faza Protosesklo. În nota preliminară amintită, nu ni se spune dacă stratul preceramic se află direct peste solul viu dau dacă el suprapune vreun strat de cultură mai veche. Săpăturile din 1956 de la Argissa fixează deci deocamdată numai limita superioară a orizontului preceramic în raport cu nivelul ceramic, care continuă, din punct de vedere stratigrafic, direct pe cel dintii. Precizarea aceasta are o importanță deosebită și ea repetă, pe de altă parte, constatările făcute deja, tot în același sens, în așezările cu un orizont preceramic din Orientul Apropiat. Din păcate, noi nu dispunem în prezent de informații mai precise asupra ceramicii din nivelul intermediar, ca să ne putem da seama dacă acest nivel conține o cultură neolitică locală sau de caracter egeo-microasiatic. În orice caz, determinarea unui nivel neolitic cu o ceramică primitivă, care suprapune direct nivelul preceramic, dovedește că este vorba, dacă nu de o continuitate de cultură genetică între cele două nivele (microlitele lipsesc în nivelurile cu ceramică, după cum arată VI. Miložčić), cel puțin de una de locuire a aceleiași așezări. Lipsa unei continuități în ceea ce privește uneltele microlitice ar putea să fie o simplă întâmplare, fiindcă aproape pretutindeni în Europa sud-estică s-a constatat prezența unui puternic fond de tradiție mezoliticomicrolitică. Limita inferioară a orizontului preceramic de la Argissa rămâne a se preciza pe viitor, dar, în funcție de rezultatele deja obținute în Orient și în parte chiar în Balcani, după cum se va vedea mai jos, orizontul fără ceramică urmează mezoliticului.

În stadiul actual al cercetărilor și informațiilor noastre, noi nu cunoaștem în prezent în Europa sud-estică o altă așezare cu un nivel preceramic bine

¹ VI. Miložčić, *Zur Anwendbarkeit der C14-Datierung der Vorgeschichtsforschung*, în « *Germania* », 35, 1—2, 1957, p. 102—110. Dacă pînă aproape de curînd era îndreptățită această rezervă serioasă față de metoda carbonului radioactiv, în prezent, mulțumită activității unui număr destul de mare de laboratoare, a perfecționării aparatului și a controlului făcut asupra aceluiași material de către cel puțin două laboratoare, nu trebuie să ne mai îndoim asupra rezultatelor obținute, care sînt atît de importante în problema cronologiei absolute a cercetării arheologice. În această privință, vezi articolul abia apărut și plin de optimism al lui R. Pittioni: *Der Beitrag der Radiokarbon-Methode zur absoluten Datierung urgeschichtlicher Quellen*, « *Forschungen und Fortschritte* », 31, H. 12 (Dezember 1957), p. 357—364; aici, sînt toate datele mai importante din cele aproximativ 200 probe.

identificat ca cel de la Argissa, cu excepția poate a celei de la Sesklo, unde Vl. Miložić semnala un orizont preceramic, dar unde nu se făcuseră încă săpături pînă în 1956¹. Totuși unele descoperiri făcute pînă acum în Balcani și în regiunile de la nord de Dunăre pot fi aduse aici în discuție. Astfel, complexul de la Băile Herculane din ținutul Porților-de-Fier descoperit în 1954 și 1955 și asupra căruia s-a revenit de cîteva ori², oferă, credem, suficiente elemente, care să îndreptățească încadrarea sa cronologică și culturală în orizontul protoneolitic preceramic din Balcani. Condițiile geografice și climatologice au legat în toate vremurile regiunea Porților-de-Fier de Grecia. De asemenea, nivelul IVa fără ceramică din peștera Crvena Stijena din Muntenegru, unde a făcut săpături în 1955 A. Benac de la Sarajevo³, nivel care conține un utilaj litic microlitic, în ansamblul său similar celui de la Argissa și celui din «Peștera Hoților» de la Băile Herculane, ar putea fi atribuit aceluiași orizont. De altfel și poziția stratigrafică a acestui nivel sprijină o atare încadrare. În nivelul Crvena Stijena IVa s-au descoperit numeroase silexuri microlitice geometrice și lame. Acestea din urmă predomină față de primele. Un fenomen analog se întâlnește la Băile Herculane⁴, unde nu lipsesc nici silexurile geometrice. Fenomenul predominării lamelor mărunte față de microlite reprezintă de fapt un fenomen post-mezolitic. Nivelul IVa de la Crvena Stijena, pe care A. Benac îl consideră mezolitic final, preneolitic din punct de vedere cronologic⁵, nu a dat însă nici unelte de piatră șlefuită, nici oase de animale domestice și nici vreun indiciu care să documenteze cultivarea plantelor, dar prin structura sa, el se deosebește de nivelul IVb, pe care îl suprapune⁶. De altfel, cercetările din peștera Crvena Stijena nu sînt încheiate definitiv.

Spre deosebire de cele constatate de Vl. Miložić în tell-ul de la Argissa, în peștera din Muntenegru s-a stabilit că microlitele continuă și în stratul III, care este un strat neolitic cu ceramică de o factură și cu forme tipice marelui cerc de cultură circummediteraneană, căruia îi aparține și cultura Hamangia din Dobrogea. În această privință, ni se par de o importanță reală analogiile, pe care le găsim între ceramica de tip cardial din nivelul Crvena Stijena IVa și cele mai vechi produse ceramice ale culturii Hamangia (inedite), fiindcă ele dovedesc că începuturile acestei culturi sînt foarte vechi și că ea poate succeda imediat, cronologic și stratigrafic, ultimului orizont mezolitic din Balcani și din țara noastră. Nu cunoaștem încă ceramica din nivelul intermediar de la Argissa, care face legătura între orizontul protoneolitic preceramic și orizontul Protosesklo, dar nu este exclus ca în conținutul acelei ceramici să putem recunoaște pe viitor elemente similare ceramicii

¹ Vl. Miložić, *Die erste präkeramische bauerliche Siedlung*, p. 210.

² C.S. Nicolăescu-Plopșor și colaboratori, SCIV, VI, 1—2, 1955, p. 140—146; SCIV, VI, 3—4, 1955, p. 391—394; idem, în *Materialen*, III, 1957, p. 51—58; C.S. Nicolăescu-Plopșor și E. Comșa, SCIV, VIII, 1—4, 1957, p. 17—26.

³ A. Benac, *Crvena Stijena—1955 (I—IV stratum)*, în *Glasnik — Sarajevo*, XII, 1957, p. 19—50.

⁴ După statistica provizorie, rezultă că lamele apar într-un procent de 6,80% față de celelalte unelte microlitice, care nu ocupă decît 1%, restul fiind repartizat între spărături și așchii (91,60%) și nuclee (0,60%): C. Nicolăescu-Plopșor, E. Comșa, *op. cit.*, p. 20.

⁵ A. Benac, *op. cit.*, p. 49—50.

⁶ *Ibidem*, p. 48.

cardiale din Dobrogea și Muntenegru, aparținând celei mai vechi etape. Indirect s-ar stabili astfel o eventuală contemporaneitate între nivelul Crvena Stijena IVa și orizontul preceramic de la Argissa; în același sens ar pleda și asemănările tehnologice și morfologice dintre microlitele ambelor niveluri în discuție¹. Fără îndoială că descoperirea unui focar de cultură protoneolitică preceramică în Tesalia nu înseamnă că un asemenea orizont trebuie să se fi răspândit pretutindeni în Balcani și în regiunea imediat învecinată de la nord de Dunăre, și în același timp. Procesul trecerii de la forma veche a mezoliticului la viața neolitică incipientă a fost foarte complicat și el nu s-a desfășurat în toate regiunile în același timp, ritm și adâncime. Cînd în unele părți ale Europei sud-estice apăruse forma de economie neolitică primară, bazată deja pe cultivare și creșterea animalelor, ca la Argissa, în alte părți continuau să dăinuiască vechile forme tradiționale ale comunităților mezolitice de vînători și pescari. În felul acesta, se explică acea întrepătrundere culturală și cronologică dintre mezolitic și protoneolitic, pe care au constatat-o și au subliniat-o cercetările din ultimii ani pe vaste spații. S-a văzut astfel toată complexitatea « revoluției neolitice ».

Dacă la Crvena Stijena IVa nu au fost descoperite oase de animale domestice, în schimb la Băile Herculane există probabilitatea cunoașterii de către comunitatea de acolo cel puțin a *ovicaprinae*-lor, ca la Argissa. Materialul osteologic faunistic din « Peștera Hoților » de la Băile Herculane nu a fost studiat definitiv, dar arheologii, care au întreprins săpăturile de acolo și au publicat rezultatele, au lăsat deschisă posibilitatea atribuirii oaselor de rumegătoare mărunte oii și caprei domestice, condiționînd însă de aceasta datarea întregului complex într-o perioadă post-mezolitică (după autori « postepipaleolitică »²). Indiferent de determinarea, încă nesigură, a oaselor de animale, microlitele de la Băile Herculane, ele înșile, fixează complexul de aici într-o perioadă protoneolitică preceramică. După cum se știe, în stratul cu microlite de la Băile Herculane nu a fost descoperită nici un fel de ceramică, nici în strat și nici în legătură cu cele două vetre, care aparțin acestui orizont. Aspectul așa-zis « azilian » al unor microlite, pe care descoperitorii de la Băile Herculane l-au invocat pentru o datare mai tîrzie nu poate fi considerat valabil, după cum nici lipsa microlitelor geometrice nu este un argument, care să ne sprijine în problema atribuirii complexului din « Peștera Hoților » azilianului, fiindcă, pe de o parte, formele geometrice sînt frecvente în azilian, iar pe de alta, ele nu lipsesc nici la Băile Herculane. Dănuirea unor așa-numite aspecte « aziliene » poate fi urmărită pînă în perioada timpurie neolitică, peste epoca mezolitică, așa încît aspectul « azilian » nu trebuie să ne inducă în eroare. Răzuitoare (grattoirs) discoidale mici, similare celor de la Băile Herculane,

¹ Orizontul mult mai bogat în ceramică de tip cardinal sau « impresso » din Magula-Otzaki (Tesalia), care este precedat de alte nivele mai vechi—în care nu apare o atare ceramică—nu contrazice sincronismul postulat aici, întrucît ceramica de tip cardinal publicată de Vl. Milojević (AA, 1954, p. 17—18, fig. 16 ; AA, 1955, p. 165—166, fig. 4/4—8) corespunde unei etape mai evoluată a culturii Hamangia, pe care nu l-a mai atins nici orizontul Crvena Stijena III și nici cel de la Zelena Pećina (A. Benac, în *Glasnik-Sarajevo*, XII, 1957, p. 61 și urm.).

² C.S. Nicolăescu-Ploșor, E. Comșa, *op. cit.*, p. 25.

sint răspândite în tardenoisianul III (neolitic!) din Franța ¹, ele apărind acolo împreună cu burinele de unghi (un exemplar tipic se cunoaște și de la Băile Herculane, avînd perfecte analogii la Cuzoul) și cu lamele « à dos rabbatu » în nivelurile Cuzoul VI și Cuzoul VII (neolitic!), tot în Franța ². Tradițiile arhensburghiano-swideriene pe care le constatăm la microlitele de la Băile Herculane subliniază iarăși nu numai prezența unui fond de acest gen în regiunea respectivă, dar și o datare post-mezolitică. Tehnica retușii uneltelor de la Băile Herculane este neolitică. Toate aceste fapte, ca și altele, asupra cărora nu este locul a mai insista aici, ne fac să atribuim complexul de la Băile Herculane orizontului protoneolitic preceramic din Balcani, documentat prima dată de nivelul de la Argissa.

Un alt complex din valea Dunării, care iarăși poate fi pus în legătură cu un asemenea orizont preceramic sau, în orice caz, cu protoneoliticul de la Dunărea de jos, este cel de la « Malul Roșu »-Giurgiu ³, care a fost atribuit de descoperitori, cînd « zorilor campignianului », cînd « paleoliticului superior final », cînd « epipaleoliticului », din care cauză s-a creat o vădită confuzie, după cum era de așteptat. Campignianul este, precum se știe astăzi foarte bine, o cultură din grupa așa-numitelor culturi « cu topor », care pătrunde adînc în epoca neolitică și care cunoaște ceramica și utilajul litic macrolitic, născut pe un fond mezolitic finnmarkiano-maglemosian, nu fără probabile legături genetice spre regiunile dintre Nistru și Volga inferioară ⁴. Elemente ale marelui complex ertebölleano-campignian se întîlnesc peste Europa centrală, în U.R.S.S., în Balcani, pînă în Palestina, Siria și Africa de Nord ⁵. Prezența unui vădit macrolitism în complexul de la Giurgiu nu poate fi invocată nici ea drept argument pentru o datare mai veche decît cea cores-punzătoare unei etape destul de vechi a protoneoliticului. La aceasta se adaugă de asemenea argumentul scos din însuși felul de organizare a lucrului, pe care îl sugerează « atelierul » (cu urme de locuire totuși; au fost descoperite resturi de vetre *in situ*) de la Giurgiu și pe care îl găsim în diferite părți ale Europei neolitice ⁶. Materialul paleontologic indică iarăși o perioadă de actual geologic, după cum s-a arătat chiar de către descoperitorii de la « Malul Roșu ». Tehnica și formele unor unelte finisate sau în curs de prelucrare sînt neolitice. Un mare nucleu, care a fost publicat, amintește aceeași epocă și prezintă o bună analogie cu un exemplar descoperit de noi în stratul neolitic Criș de pe Piscul Cornișorului de la Sălcuța (inedit). Similitudinile aduse cu descoperirile din regiunea Iziium de pe Doneț nu sînt concludente. Recent aceste descoperiri, făcute pe vremuri de N. Sibilev, au fost inseriate în grupa Murzak-Coba, arătîndu-se asemănările acestei grupe de tranziție spre « subneoliticul pontic » (respectiv orizontul ceramic mai avansat al protoneoliticului nostru) cu mezo-

¹ G. Barrière, *Les civilisations tardenoisennes en Europe occidentale*, Paris, 1954, p. 28 și 120.

² E. Octobon, *Réflexions sur l'hiatus; ses deux aspects: paléomésolithique et mésolithique*, «Festschrift zur Otto Tschumi», Frauenfeld, 1948, p. 25—27 cu fig. de la p. 25 și 27.

³ C.S. Nicolăescu-Plopșor, E. Comșa, Gh. Rădulescu, M. Ionescu, *Paleoliticul de la Giurgiu. Așezarea de la Malul Roșu*, SCIV, VII, 3—4, 1956, p. 223—235, fig. 1 la p. 231.

⁴ L.-R. Nougier, *Les civilisations campigniennes en Europe occidentale*, Paris, 1950, p. 54—65.

⁵ H. Bengtson, Vl. Milojević, *Grosser Hist. Weltatlas, (Erläuterungen)*, 1954, p. 24.

⁶ J.G.D. Clark, *op. cit.*, p. 256 și urm.; p. 271. L.-R. Nougier, *op. cit.*, p. 332.

litic și în special cu neoliticul preceramic din Orientul Apropiat, în deosebi cu cel de la Karim Shahir din Irak¹. Aceeași asociere între microlitism și macrolitism se întâlnește și în grupa de silvostepă Levoberejie-Polesie, în care apare și ceramică erteböllenă, cu vase avînd fundul ascuțit, și care grupă se întinde spre apus pînă spre Bug², de unde se putea realiza ușor legătura către gurile Dunării. Legături spre aceeași direcție se realizau și de grupa neolitică de stepă Sursk, care era răspîdită la sud de grupa amintită și în care se documentează aceeași asociere micro-macrolitică. Nu se poate spune încă dacă orizontul macrolitic de la Dunărea de jos și din Balcani (Jugoslavia, Bulgaria) se datorește unui curent dinspre nord-est sau dacă el a pătruns dinspre Europa centrală. Nu ni se pare însă exclusă nici prezența în Europa sud-estică a unui orizont protoneolitic macrolitic mediteranean, dată fiind răspîndirea unui atare orizont în spațiul afraziatic, în care se documentează și un neolitic foarte vechi, cu legături așa de strînse cu Europa sud-estică.

Tipologic, din nou, găsim analogii pentru complexul de la Giurgiu în orizontul neolitic de la Cuzoul VII³. Nu este nevoie să recurgem și la analogii tipologico-cronologice din cercul nordic, fiindcă cele arătate mai sus fixează complexul de la « Malul Roșu » în orizontul protoneolitic preceramic.

O situație asemănătoare se prezintă în Bosnia de nord, unde, pe rîul Usora, a fost descoperit un complex asemănător celui de la Giurgiu⁴. În aceeași discuție se aduc și descoperirile de la Kosluk din apropiere de Virșeț (Jugoslavia) și cele din Bulgaria făcute la suprafața solului, între Varna și Belevo Jezero⁵. St. Brodar s-a gîndit să atribuie acel « mezolitic cu unelte grosolane » — găsit într-un nivel împreună cu fragmente ceramice « neterminabile » — unei « culturi de tranziție spre neolitic », care, în urma descoperirilor din Balcani se încadrează în același orizont protoneolitic. Problema asocierii ceramicii de pe Usora cu silexurile de acolo rămîne încă deschisă, dar descoperirea din 1953 de la Subotica (Jugoslavia) a unui orizont cu ceramică uscată numai la soare⁶ documentează prezența unui orizont protoneolitic ceramic foarte vechi, care începe acum a fi identificat în Balcani și care corespunde de asemenea celui cu ceramică primitivă din Orient. Orizontul Subotica precede cea mai veche etapă a culturii Starčevo-Criș⁷. Tranziția spre etapa deplin formată a acestei culturi — cu contaminări venite și din alte părți, — se face, cel puțin pe teritoriul Romîniei și pe întreaga zonă de la nord de Dunăre, prin intermediul complexului Dîrțu-Cremenea⁸,

¹ M. Gimbutas, *The Prehistory of Eastern Europe*, I, BASPR, 20, 1956, p. 16—17.

² I. Teleghin, în *Arheologhija*, XI, 1957, p. 85—86 și fig. 2, p. 72.

³ E. Octobon, op. cit., p. 25—26 (v. tipul de burin « bec de flăte »).

⁴ S. Brodar, în *Glasnik-Sarajevo*, VIII, 1953, p. 234 și urm., pl. I—X; idem, în *Arheološki Vestnik*, VI, 2, 1955, p. 198—203 și fig. 10—19.

⁵ *Ibidem*.

⁶ M. Grbić, *Vorklassische Keramik des Mittleren Balkans*, în *Starinar*, V—VI, 1954—1955, p. 25; idem, *AJA*, 62, 2, 1957, p. 142. Fr. Schachermeier, *Die ältesten Kulturen Griechenlands*, Stuttgart, 1955, p. 87.

⁷ *Ibidem*.

⁸ C.S. Nicolăescu-Plopșor, care a condus cercetările din sectorul Dîrțu-Ceahlău și pe cele de la Cremenea (Sita Buzăului) din Transilvania, crede de asemenea că în cele două așezări este vorba de o cultură Precriș; v. și comunicarea (inedită) ținută la Institutul de arheologie, împreună cu Al. Păunescu; la această comunicare a fost prezentat și materialul ceramic de la Dîrțu.

pe care noi eram înclinați a-l considera pînă acum drept o cultură Precriș, în dublu sens, genetic și cronologic, dar pentru care ni se pare mai potrivită denumirea de cultură Protocriș, fiindcă ea corespunde mai deplin semnificației date aici. Descoperirile de la Dirțu-Ceahlău¹ aparținînd orizontului neolitic vechi, ocupă un loc important în problema protoneoliticului ceramic și a trecerii spre etapa timpurie a neoliticului vechi. Pe de altă parte, prin poziția sa stratigrafică, nivelul Protocriș de la Dirțu subliniază prezența unui orizont mezolitic și continuitatea nemijlocită față de acesta a celui protoneolitic final de tip Protocriș, în care lipsește deocamdată documentarea creșterii animalelor². Procedeu amestecului de cioburi pisate în pasta vaselor, folosirea unei barbotine neorganizate, tehnica ornamentării, motivele decorative, arderea insuficientă (la foc deschis), frămîntarea nedibace a pastei, profilele vaselor³, toate acestea sînt elemente care apropie ceramica de la Dirțu nu numai de cea cunoscută în special în prima etapă a complexului Starčevo-Criș⁴ (cu excepția amestecului de cioburi pisate), dar și de ceramica timpurie Hamangia și în general de tipul cardial vechi, ca cel din stratul Crvena Stijena III⁵. În utilajul litic de la Dirțu constatăm de asemenea legături genetice foarte puternice cu orizontul mezolitic⁶ de tradiție epigravettiană est-europeană, dar și cu microlitele orizontului protoneolitic preceramic din Balcani, fapt care justifică aducerea în discuție a complexului de la Dirțu-Ceahlău. În lumina descoperirilor din ultimii ani și a studiilor apărute recent, nouă ni se pare că trebuie reluată și problema de la Fiera-Cleanov⁷ și revizuită în raport cu cele stabilite de cercetătorii de la Dirțu și de la Cremenea, în sensul că pe dealul Fiera de la Cleanov poate să fi fost un nivel foarte subțire de locuire mezolitică tîrzie, pe care l-au spălat apele din cauza înclinării pantei și peste care s-au așezat purtătorii culturii Verbicioara Ia, în care întîlnim, după cum se știe, un puternic fond microlitico-mezolitic, de bună tradiție. Însăși excepționala bogăție de microlite de la Fiera pune sub semnul întrebării atribuirii, în totalitatea lor, culturii neolitice cu ceramică de acolo, în afară de faptul că în ansamblu aceste microlite prezintă un aspect dublu, de elemente vechi, alături de altele noi.

Problemele schițate mai sus arată că în prezent ne găsim în fața unui proces de clarificare, pe de o parte a existenței în aceste părți ale Europei a unui orizont mezolitic, pe de alta a formării noului mod de viață din epoca neolitică și a sezisării primelor etape ale acestei vieți sub aspectul protoneoliticului.

D. BERCIU

¹ Al. Păunescu, *Locuirea neolitică de la Dirțu-Ceahlău* (sub tipar).

² *Ibidem*. Aceasta poate fi o simplă întîmplare; nu este imposibil ca în stratul Protocriș de la Dirțu și din cele corespunzătoare să se descopere oase de animale domestice.

³ *Ibidem*.

⁴ Draga Arandjelović-Garašanin, *Starčevačka kultura*, Lubliana, 1954, p. 62—69, fig. 1—4 și pl. V—VI; VI. Milojević, *Chronologie der jüngeren Steinzeit Mittel- und Südosteuropas*, Berlin, 1949, Beil. 1—2.

⁵ A. Benac, *op. cit.*, p. 47.

⁶ Al. Păunescu, *op. cit.*

⁷ Aici se prezintă o situație similară celei de la Dirțu.

ДОКЕРАМИЧЕСКИЙ НЕОЛИТ НА БАЛКАНСКОМ ПОЛУОСТРОВЕ

КРАТКОЕ СОДЕРЖАНИЕ

Автор подчеркивает значение открытия В. Милойчича в Аргиссе (Фессалия) в 1956 г., когда впервые в Европе был вскрыт неолитический горизонт, предшествующий появлению керамики. Учитывая технику и форму микролитов в Бэиле-Херкулане («Пештера-Хоцилор»), а также расположение этого комплекса и его содержание, автор связывает его с тем же предшествующим появлению керамики протонеолитическим горизонтом на Балканском полуострове. Наличие аренсбург-свидерской традиции в комплексе Бэиле-Херкулане выявляет мезолитический характер открытий в области Порцилле-де-Фиер. Сходство находок в Бэиле-Херкулане с открытиями в Аргиссе и с тарденуазской среде III (неолитической!) во Франции побуждает автора отнести этот комплекс к послемезолитическому периоду. Не исключено, что горизонт IVa в пещере Чрвена Стижена в Черногории соответствует протонеолитическому горизонту, предшествующему появлению керамики.

Автор также полагает, что и находки в Джурджу («Малул-Рошу») относятся к указанному докерамическому протонеолитическому горизонту; наличие макролитов объясняется влиянием Эртебель-Кампиньи, проникшим в Нижне-дунайскую область либо через группы Левобережье-Полесье и Сурск в юго-западной части СССР, либо через Центральную Европу. Однако в дальнейшем в юго-восточной Европе можно будет определить протонеолитический горизонт средиземноморского макролитического характера на основании сильного проявления его на афро-азиатском побережье Средиземного моря, с которым тесно связана юго-восточная Европа.

Горизонт в Суботице (Югославия), насыщенный высушенной на солнце керамикой, принадлежит к керамическому протонеолитическому горизонту, между тем как горизонт в Дырцу (Молдова) представляет собой более поздний этап перехода к древнему неолиту. Предполагается, что в Фиера-Клянове находится мезолитический горизонт, который перекрыт неолитическим обитанием (культура Вербицоара I_a = Винча А).

NÉOLITHIQUE PRÉCÉRAMIQUE DANS LES BALKANS

RÉSUMÉ

L'auteur attire l'attention sur l'importance de la découverte faite par V. Milošević à Argissa (Thessalie), en 1956, qui établit, pour la première fois en Europe, un horizon néolithique précéramique. Tenant compte de la technique et des formes des microlithes de Băile Herculane («Peștera Hoșilor»), ainsi que de l'ensemble de la position de ce complexe et de son contenu, l'auteur l'attribue au même horizon protonéolithique précéramique des Balkans. La présence d'une tradition ahrensbourgo-swidérienne dans le complexe de Băile Herculane dévoile le fonds mésolithique de la région des Portes de Fer. Les

ressemblances des découvertes faites à Băile Herculane et à Argissa avec celles du milieu tardenoisien III (néolithique), en France, souligne le rattachement de ce complexe à une période mésolithique. Il n'est pas exclu que le niveau IV *a* découvert dans la caverne de Crvena Stijena (Monténégro) corresponde à l'horizon protonéolithique précéramique.

L'auteur estime que les découvertes faites à Giurgiu (« Malul Roșu ») se rattacheraient également à l'horizon protonéolithique précéramique et que leur macrolithisme s'expliquerait soit par le courant ertebölléno-campignien qui a pénétré sur le Bas-Danube par l'intermédiaire des groupes Levoberejje-Polésie et Sursk, du Sud-Ouest de l'Union Soviétique, soit par l'Europe Centrale. Il se pourrait toutefois que l'on définisse à l'avenir, dans le Sud-Est de l'Europe, un horizon protonéolithique à caractère macrolithique méditerranéen, étant donné la puissante manifestation d'un tel fonds dans l'espace africano-asiatique des bords de la Méditerranée, auquel l'Europe du Sud-Est est étroitement rattachée.

Le niveau à céramique séchée au soleil trouvé à Subotica (Yougoslavie) appartient à l'horizon protonéolithique céramique, tandis que celui de Dirțu, en Moldavie, représente une étape, plus avancée, marquant une transition vers le néolithique ancien. On suppose qu'à Fiera-Cleanov il pourrait y avoir un niveau mésolithique par-dessus lequel vint se superposer un habitat néolithique (culture Verbicioara Ia = Vinča A).

UN MORMÎNT CU OCRU LA CÎRNA

În iunie 1956, în timpul săpăturilor întreprinse în necropola din epoca bronzului de la Cîrna, r. Gura Jiului, reg. Craiova, colectivul a fost informat de ciobanul Ion Bălașa că în primăvara aceluși an, avînd să-și construiască stîna pe un loc mai ridicat de pe Grindul Braniște, a ales în acest scop movila numită Măgura Fircanii¹. Săpînd obișnuita groapă necesară stîinii², a dat în centrul movilei de un mormînt. Din informațiile lui Ion Bălașa rezultă că s-au găsit în mormînt, pe lîngă scheletul ce avea urme de culoare roșie (ocru) pe craniu, și cîteva vase care au fost sparte și aruncate pe marginea grindului. Oasele le-a îngropat în nisipul de pe malul bălții și cu timpul au fost împrăștiate de apă³. Informatorul nu ne-a putut spune nimic în legătură cu poziția scheletului, în afară de faptul că era orientat cu capul spre nord-vest. În ziua de 14 iunie, Vladimir Dumitrescu, responsabilul șantierului, colegul P. Alexandrescu și cu mine, însoțiți de Ion Bălașa, am făcut o deplasare la fața locului, pentru a verifica informațiile primite.

Grindul Braniște, o limbă de pămînt inconjурată mai întotdeauna de apă, se află la sud-est de comuna Cîrna și nord de Grindul Tomii. Scăldat spre sud de apa bălții Nasta, ce-l desparte de Grindul Tomii, iar spre nord de balta Cîrna, grindul e folosit de localnici ca imaș pentru vite.

Pe Braniște se găsesc mai mulți tumuli, a căror înălțime variază între 1 m și 3 m, iar diametrul între 20 m și 40 m.

În timpul cercetărilor făcute la fața locului, am scos din mlîlul de pe malul bălții (marginea de sud a grindului), la circa 150 m sud-vest de Măgura Fircanii, fragmente ceramice aparținînd Hallstatt-ului, sec. III—IV e.n. și sec. X—XI. Mai la est, pe aceeași plajă, am găsit partea superioară a unui askos, un vas-castron spart în două, dar întregit și un mic fragment dintr-un alt castron. Askosul, vasul-castron și fragmentul ceramic ce provine dintr-un alt vas-castron (toate sparte recent de descoperitori) au făcut parte, după

¹ Materialul ce formează subiectul lucrării de față ne-a fost pus la dispoziție de Vladimir Dumitrescu, responsabilul șantierului arheologic Cîrna, lucru pentru care îi mulțumim și pe această cale.

² În această regiune unele stine se construiesc parțial și în pămînt, întocmai ca bordeiele.

³ Dînd de mormînt, ciobanul nu și-a mai construit stîna în acel loc.

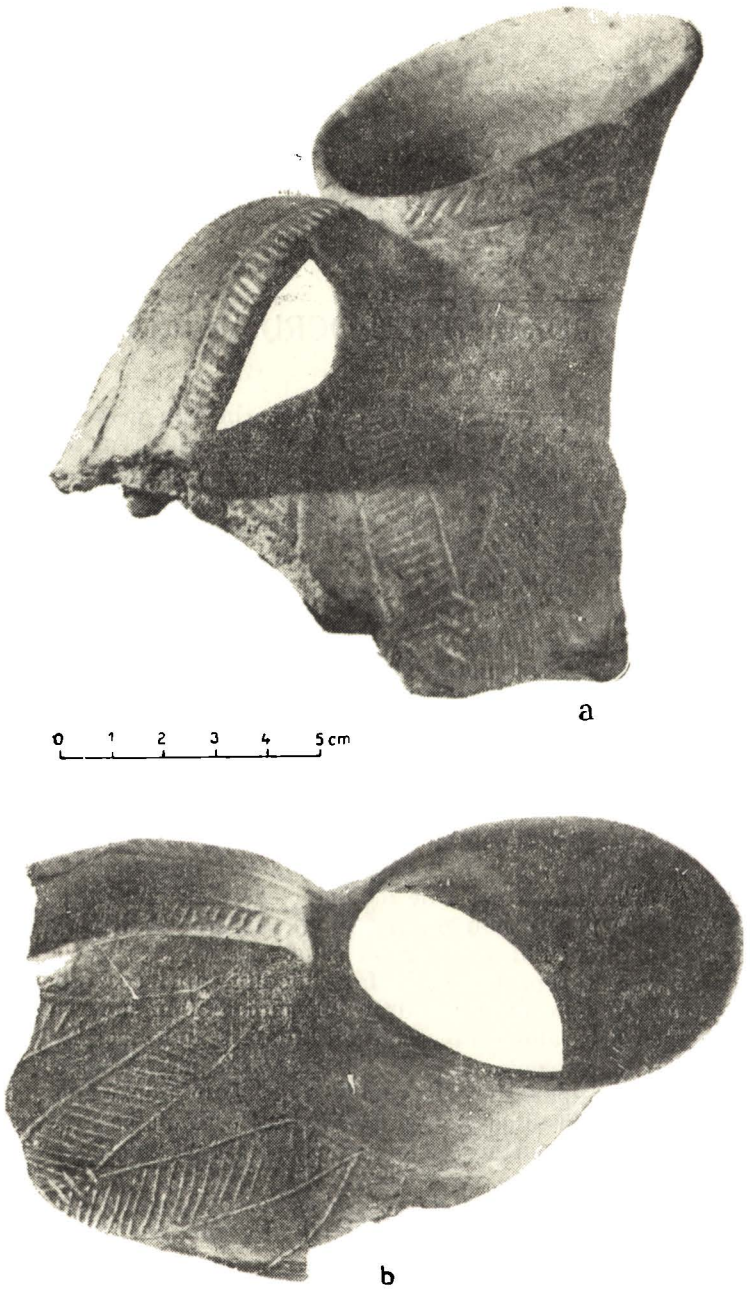


Fig. 1. — Askos fragmentar descoperit la Cîrna (Grindul Braņiște).

informațiile primite, din inventarul mormintului amintit. În malul grindului nu am putut observa urme de chirpic, arsură sau alte resturi, care să indice un strat arheologic și deci locul unei așezări.

Pentru a constata dacă mai există vreun mormint în poalele movilei rămase nedistruse, sau dacă movila nu a fost ridicată pe locul unei așezări mai vechi, a fost trasat un șanț, orientat est-vest, lung de 50 m și lat de 2 m, iar în centrul tumulului am făcut o casetă cu dimensiunile de 6 m × 4 m. Săpătura nu a dat la iveală decât urmele unei colibe moderne și ale unui mormint, care, după pământul de umplutură din groapă (ce pornea din solul vegetal) și după felul cum erau conservate oasele, nu lasă nici o îndoială că este cu totul recent. Sondajul executat a arătat în felul acesta că aici nu a fost o așezare; iar askosul, vasul-castron și fragmentul amintit pot fi puse numai în legătură cu mormintul descoperit de cioban.

Askosul, bine ars, a fost lucrat dintr-o argilă comună, ce conținea o mare cantitate de nisip și puține paiete de mica. Culoarea pastei este cenușie în spărtură și castanie-gălbuie la suprafață. Partea exterioară a askosului ca și interiorul gitului au fost ușor lustruite. Spart de descoperitori, așa cum ne-a spus chiar ciobanul, se păstrează din el numai gitul, toarta și o mică porțiune din corpul propriu-zis (fig. 1); restul fragmentelor au fost luate de apă. Gura e piezișe, iar buza puțin răsfrîntă în afară numai în partea mai ridicată a gurii. Toarta, lată ca o bandă, pornește de sub buză, fiind mai îngustă în partea ce se prinde de git. Decorul a fost executat prin incizie. Astfel, imediat sub buză, de jur împrejurul ei se află două rinduri de linii, unul deasupra, format din liniuțe oblice, iar altul dedesubt, din liniuțe horizontale, distanțate între ele. La baza gitului se găsește incizată o linie orizontală, din care pornește decorul de pe corpul vasului, reprezentat prin benzi de linii hașurate în interior. Fața superioară a toartei este decorată cu același sistem de liniuțe, dispuse pe margini, iar centrul e rezervat prin două linii longitudinale. Ornamentul a fost încrustat cu roșu. Urme de culoare roșie (ocru) se pot observa și pe unele părți neornamentate ale askosului.

Vasul-castron este lucrat din argilă, cu foarte mult nisip și puține paiete de mica; compoziția pastei fiind aceeași ca și la askos.

Culoarea vasului e neagră-cenușie în spărtură și castanie-gălbuie la exterior. Forma castronului e aproape tronconică, cu peretele înalt și ușor arcuit (fig. 2 și 3/1). Buza este puțin răsfrîntă în afară. Pe fața exterioară a vasului, chiar sub buză, se găsesc două tortițe perforate orizontal, la distanță de 7,5 cm una de alta; lățimea lor este de 2,4 cm. Decorul, dispus pe partea exterioară a buzei, este format din două rinduri de impresiuni, în cea mai mare parte dreptunghiulare. În regiunea tortițelor și în aceea opusă lor, aceste impresiuni nu mai păstrează nici forma dreptunghiulară, nici simetria ce se poate observa în rest. Ornamentul a fost executat în prealabil cu un bețișor retezat la capăt și scobit la mijloc (sau poate un os), cu ajutorul căruia s-au obținut împunsăturile dreptunghiulare; înțepăturile neregulate au putut fi făcute fie cu un alt instrument bont, fie cu același instrument ce nu a mai fost ținut în aceeași poziție. Într-un singur loc, pe corpul vasului, se mai observă încă urme de ocru roșu.



Fig. 2. — Vas-castron de la Cîrna (Grindul Branîște).

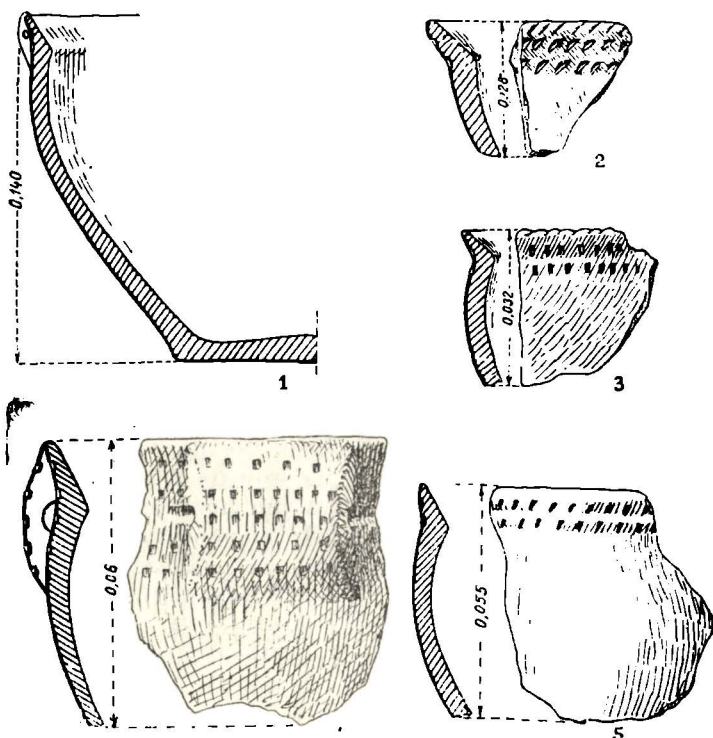


Fig. 3. — 1, profilul vasului-castron ilustrat în fig. 2 ; 2—5, diferite fragmente ceramice de tip Coțofeni (2, Cîrna ; 3, Cetate-Dolj ; 4, Ostrovul Corbului ; 5, Coțofenii din Dos).

Dintr-un alt castron, asemănător ca formă și pastă cu primul, nu s-a păstrat decît un mic fragment, rupt recent (fig. 3/2). În privința decorului deosebirea constă numai în faptul că el a fost făcut prin împunsături triunghiulare, iar pe marginea exterioară a buzei se află un șir de creștături ce lipsesc la exemplarul întreg.

Pasta, forma, tortițele și decorul vaselor-castron arată că ele pot aparține culturii Coțofeni. Fragmente cu profile asemănătoare au fost găsite la Ostrovul Corbului (fig. 3/4), Cetate-Dolj (fig. 3/3) și Coțofenii din Dos¹ (fig. 3/5). Vasul-castron este o formă pe care o întîlnim și în afara ariei de răspîndire a culturii Coțofeni, însă deosebită prin unele amănunte de profil, sistem de tortițe și decor². Nicăieri nu am găsit analogii mai apropiate ca în cultura Coțofeni.

Pentru tortițele vasului-castron de la Cırna găsim unele analogii în materialul de tip Coțofeni provenit de pe teritoriul comunelor Cetate și Măceșu de Jos (reg. Craiova)³.

În legătură cu decorul acestor vase, trebuie arătat că nu este comun numai ceramicii de tip Coțofeni⁴, ci se întîlnește și în cadrul altor culturi, începînd din neoliticul mijlociu și de sfîrșit, pînă în bronzul timpuriu. Dacă decorul nu este specific numai culturii Coțofeni, în schimb pasta și tehnica de lucru sînt caracteristice acestei culturi.

Askosul, formă a cărei origine se află în sud, ar putea aparține și el culturii Coțofeni, după cum arată decorul, pasta și tehnica de lucru⁵. Pentru ornamentul de pe askos (benzi umplute în interior cu liniuțe oblice) găsim destule analogii în cultura Coțofeni. Cităm unele fragmente ceramice descoperite

¹ Material inedit la Muzeul Olteniei din Craiova. Cităm de asemenea cîteva profile publicate de D. Berciu în *Arheologia preistorică a Olteniei*, Craiova, 1939, fig. 89/10—12.

² Józef Kostrzewski, *Wielkopolska w Pradziach*, Varșovia-Wrocław, 1955, p. 46, fig. 65, 67 și 82. Aceste vase ce aparțin culturii « amforelor sferice », datate între 2300—2000 î.e.n. (dată prea ridicată după părerea noastră), sînt puse de învățatul polonez în legătură cu cultura Trichterbecher. Ele se deosebesc de vasul-castron de la Cırna prin profilul buzei, sistemul de tortițe și unele elemente de decor. Cităm de asemenea un exemplar din cadrul culturii Złota, deosebit prin profilul buzei și lipsit de ornament ce trebuie pus tot în legătură cu cultura Trichterbecher (Zofia Podkowska, *Pierwsza charakterystyka stanowiska eneolitycznego na polu Grodzisko i we wsi Złota*, pow. Sandomierz, WiadArch, XIX, 1, pl. XIV/4). Unele vase-castron se întîlnesc și în cadrul culturii Gorodsk-Usatovo (cf. T.S. Passek, *Периодизация трипольских поселений*, MIA, X, fig. 76/1 și 82/20, 23) și în cultura Baden (János Banner, *Die Pécelér Kultur*, Budapesta, 1950, pl. XIII/19 și pl. XXV/16), dar mult deosebite de exemplarul nostru.

³ Vezi și D. Berciu, *op. cit.*, fig. 89/28 și 33.

⁴ Pentru cultura Coțofeni, v. D. Berciu, *op. cit.*, fig. 89/8 și 91/14. Săparea cel puțin a unei așezări de tip Coțofeni, pentru a se cunoaște mai bine originea culturii Coțofeni este necesară, deoarece în acest fel se va putea explica, printre altele, și o serie de elemente comune ceramicii de tip Coțofeni și celei de tip Gorodsk.

⁵ În cadrul culturii Coțofeni se găsesc destule elemente sudice, cum sînt ceștile cu fundul rotund, precum și toartele supraînălțate, care vin din cultura Heladicului timpuriu. Askosul de la Cırna este o formă sudică, dar după pastă, tehnică de lucru și decor, frecvent în cultura Coțofeni, ar putea aparține culturii Coțofeni. Obiecția că ar fi singurul exemplar din cadrul culturii Coțofeni nu ni se pare prea întemeiată, atîta vreme cît nu s-a săpat nici o așezare de tip Coțofeni. În sudul Dunării, din publicațiile consultate, nu am găsit nici un exemplar identic cu al nostru, în ceea ce privește forma, decorul și toarta. Amintim de asemenea că în mormintele cu ocure de pe teritoriul U.R.S.S. nu s-a găsit pînă în prezent nici un askos.

de C.S. Nicolăescu-Plopșor și Eugen Comșa la Băile Herculane (reg. Timișoara)¹, materialul provenit din curtea bisericii Sf. Dumitru de la Craiova și alte materiale publicate de D. Berciu². Amintim de asemenea că obiceiul de a încrusta partea ornamentată cu roșu e cunoscut în cultura Coțofeni. Până în prezent, askosul de la Cîrna e singurul exemplar din țară cu ornament încrustat³.

Askosul trebuie pus în legătură cu vasele corespunzătoare descoperite la Cernavoda⁴, Brălița⁵, și la Foltești⁶. Ca formă se apropie mai mult de acela de la Cernavoda. Deosebirea constă în faptul că exemplarul din Dobrogea, care este mai mare, e lipsit de ornament și are buza ușor răsfrîntă în afară pe toată circumferința, nu numai în regiunea mai înaltă a gurii. În rest, corpul, gura piezișă, gîtul tronconic, toarta în bandă ce lpornește tot de sub buză, sînt la fel la cele două vase. Askosul de la Cernavoda a fost descoperit în anul 1936 de prof. Ion Nestor pe dealul Sofia, într-un mormînt cu schelet chircit, ce mai conținea și un al doilea vas de formă bitronconică⁷. Pe baza vasului bitronconic, în anul 1940, prof. I. Nestor a atribuit mormîntul I/1936, în care s-a găsit askosul, unei etape finale a culturii Gumelnița, numită de d-sa Gumelnița D⁸.

În ultimul timp, unii cercetători au atribuit mormîntul I/1936 etapei de sfîrșit a culturii Hamangia, fază încă insuficient cunoscută⁹. Forma vasului, cu peretele gros, care nu este specifică culturii Hamangia, ca și asemănarea dintre askosul de la Cîrna și cel de la Cernavoda, ne face să credem că mormîntul de la Cernavoda nu poate fi atribuit culturii Hamangia. Pe Dealul Sofia a fost identificată, în ultimii ani, de către D. Berciu și Seb. Morintz o bogată așezare ce corespunde ca timp așa-numitei etape Gumelnița D¹⁰, de care considerăm că poate fi legat mormîntul I/1936. Tot acestei etape tîrzii credem că îi aparține și mormîntul II/1936, după cum se poate constata pe baza celor două vase ce au făcut parte din inventarul mormîntului¹¹.

¹ C.S. Nicolăescu-Plopșor, Eugen Comșa și Al. Păunescu, *Șantierul arheologic Băile Herculane*, în *Materiale*, III, 1957, p. 55, fig. 3/4.

² D. Berciu, *op. cit.*, fig. 85/7 și 92/2,4. Decorul format din benzi umplute în interior cu liniuțe oblice, dar altfel dispuse decît la askosul nostru, se întilnește și pe unele vase obișnuite descoperite în «mormintele primitive» din Ciclade—v. René Dussaud, *Les civilisations préhelléniques dans le Bassin de la Mer Egée*, Paris, 1910, p. 67, fig. 49.

³ În Muzeul din Sèvres se găsește un askos cu decor incizat (deosebit de cel de pe askosul nostru), încrustat cu culoare albă și provenind de la Phylacopi (Milo), v. René Dussaud, *op. cit.*, p. 86—87, fig. 60. Askosul e mult deosebit de exemplarul de la Cîrna.

⁴ I. Nestor, *Cercetări preistorice la Cernavoda*, extras din AnD, XVIII, 1937, fig. 6 și 7 și *Zur Stellung Cernavodas in der rumänischen Jungsteinzeit*, în *Schuchhards Festschrift*, Berlin, 1940, pl. 2.

⁵ N. Harțuchi și I.T. Dragomir, *Săpăturile arheologice de la Brălița*, în *Materiale*, III, 1957, p. 141, fig. 11/2.

⁶ M. Petrescu-Dîmbovița și colectivul, *Săpăturile arheologice de la Foltești*, SCIV, II, 1, 1951, p. 256, fig. 3/3.

⁷ I. Nestor, *Cercetări preistorice la Cernavoda*, fig. 6 și 7.

⁸ I. Nestor, *Zur Stellung Cernavodas*, *loc. cit.*, p. 19.

⁹ D. Berciu, *Une civilisation néolithique récemment découverte en Roumanie: la civilisation de Hamangia*, în *Nouvelles études d'histoire*, Bucarest, 1955, p. 41 și D. Berciu și Seb. Morintz, *Șantierul arheologic Cernavoda*, în *Materiale*, III, 1957, p. 91.

¹⁰ După informațiile primite de la cercetătorii citați, grosimea acestui strat atinge aproximativ 1 m.

¹¹ I. Nestor, *Cercetări preistorice la Cernavoda*, fig. 9 și 10.

Intrucît săpăturile de la Verbicioara din anul 1955 au dus la concluzia că, cel puțin în parte, cultura Sălcuța IV se dezvoltă sincronic cu cultura Coțofeni¹, iar în Dobrogea așa-numita etapă Gumelnița D, după părerea lui D. Berciu și Seb. Morintz, durează mai mult decît în Muntenia, apropierea ce o facem între cele două vase ni se pare justificată².

Legătura pe care o facem între askosul de la Cîrna și acela de la Cernavodă nu ne obligă să ne gîndim neapărat și la contemporaneitatea lor, deși ea nu este exclusă; credem însă că askosul și deci mormîntul de la Cernavodă nu sînt mai vechi decît așa-numita etapă Gumelnița D³.

Amintim că askosul de la Cîrna, prin sistemul său de ornamentare, permite unele analogii și cu askosul din mormîntul nr. 18 de la Brăilița. Exemplarul citat de la Brăilița se apropie prin forma lui mai mult de vasele de acest gen descoperite la Foltești și de acelea din cadrul culturii Schneckenberg⁴. Askosul de la Brăilița are un luciu metalic, spre deosebire de cel de la Cîrna, care este foarte ușor lustruit⁵.

La Brăilița, în afară de askosul din mormîntul usatovian (nr. 18), s-au mai găsit în nivelul II al așezării gumelnițene, datat în Gumelnița A₂ tirziu — B₁ timpuriu⁶, încă două exemplare, unul întreg, lucrat dintr-o pastă gălbuie cu suprafața lustruită⁷, și altul fragmentar⁸. După părerea noastră, aceste vase aparțin probabil fazei « Gumelnița D », și nu Gumelniței A₂ tirziu — B₁ timpuriu. În sprijinul părerii noastre vin următoarele observații:

1) Asemănarea ca formă a askosului întreg din așezare (nivel II) cu cel din mormîntul nr. 18⁹;

¹ D. Berciu, Seb. Morintz și I. Maximilian, *Șantierul arheologic Verbicioara*, în *Materiale*, III, 1957, p. 182.

² Cel mai vechi askos descoperit în România aparține fazei Gumelnița A₁ (M. Petrescu-Dîmbovița, *Cetățuia de la Stoicani*, în *Materiale*, I, 1954, p. 70, 145 și fig. 30/2 și 40/1) și probabil tot acestei faze aparține și cel de la Glina (M. Petrescu-Dîmbovița, *Raport asupra săpăturilor de la Glina, jud. Ilfov, 1943*, în *Raport asupra activității științifice a Muzeului național de antichități în anii 1942 și 1943*, p. 68). În perioada de trecere de la epoca neolitică la epoca bronzului și în bronzul timpuriu, numărul lor devine relativ mare. Cităm exemplarele de la Brăilița, Foltești, probabil Rădășeni-Baia (V. Ciurea, *Aperçu des antiquités préhistoriques du département de Baia*, în *Dacia*, III—IV, 1927—1933, p. 48, pl. 2/7. În text nu se dau amănunte în legătură cu askosul, dar ținînd seama de forma lui și unele cioburi de tip Gorodsk-Ustovo, redată în planșă, nu ar fi exclus ca el să aparțină etapei Horodiștea-Foltești) și Schneckenberg (Alfred Prox, *Die Schneckenbergkultur*, Kronstadt, 1941, pl. XXIII/1 și 4). Amintim de asemenea fragmentele descoperite de Vladimir Dumitrescu și Dinu V. Rosetti în așezarea eponimă de la Gumelnița (Vladimir Dumitrescu, *Fouilles de Gumelnița, în Dacia*, II, 1925, p. 62, fig. 31/10 și I. Nestor, *Zur Stellung Cernavodas*, p. 19). În prezent Vladimir Dumitrescu consideră că fragmentul găsit de d-sa (ce provine dintr-un askos oarecum asemănător ca formă și sistem de ornamentare cu cel de la Cîrna) aparține tot acestei epoci tirzii (« Gumelnița D »), și nu Gumelniței B.

³ Faptul că askosul de la Cîrna este ornamentat, iar cel de la Cernavodă este lipsit de ornament, nu poate constitui, după părerea noastră, un argument pentru plasarea într-o epocă mai veche de « Gumelnița D » a exemplarului din Dobrogea, deoarece este știut că askosul de la Stoicani ce aparține fazei Gumelnița A₁ are decor (v. M. Petrescu-Dîmbovița, *Cetățuia de la Stoicani*, loc. cit., fig. 30/2).

⁴ Alfred Prox, *op. cit.*, pl. XXIII/1.

⁵ Luciu asemănător cu acel cunoscut în cadrul culturii Gumelnița și respectiv Sălcuța în Oltenia.

⁶ N. Harțuchi și I.T. Dragomir, *op. cit.*, p. 135, 143.

⁷ *Ibidem*, p. 134, 135 și fig. 4/1.

⁸ *Ibidem*, p. 134 și fig. 4/2.

⁹ Compară fig. 4/1 cu fig. 11/2 din *Săpăturile arheologice de la Brăilița*, loc. cit.

2) asemănarea dintre askosul fragmentar găsit în așezarea de la Brăilița, cu unul din askoii din cadrul culturii Schneckenberg¹;

3) folosirea aceluiași sistem de ornamentare la askosul întreg de la Brăilița ca și la cel descoperit la Foltești².

În afară de aceste asemănări, pasta și tehnica de lucru permit încadrarea lor în faza « Gumelnița D ». În nivelul II al așezării gumelnițene de la Brăilița (datat în Gumelnița A₂ tirziu — B₁ timpuriu) s-au mai găsit de altfel încă două vase ce pot aparține fazei « Gumelnița D », după cum arată înșiși autorii raportului de săpături³. Prezența acestor vase în stratul amintit este explicată în felul următor de descoperitori: fie că vasele au făcut parte din inventarul unui mormint cu ocră, distrus, fie că aparțin unui nivel mai recent (« Gumelnița D »), pe care cercetătorii citați « n-au reușit să-l prindă stratigrafic »⁴.

Revenind la materialul de la Cîrna, trebuie să arătăm că observațiile făcute pe teren și informațiile primite ne îndreptățesc să credem că askosul și vasul-castron amintit au putut să facă parte din inventarul mormintului descoperit de cioban. În sprijinul acestei păreri amintim următoarele fapte:

1) Recunoașterea de către informator a vaselor găsite în tumul și în special a askosului (« ulcior cu gîtul strîmb »), care a fost spart pentru a se vedea dacă nu conține aur⁵; 2) în șanțul și în caseta făcute de noi în porțiunea rămasă din movilă nu a apărut nici un ciob sau altă urmă arheologică, care să indice o locuire cit de slabă în acest loc, înaintea ridicării tumulului. Observația exclude ca atare ipoteza că vasele ar fi putut aparține unei așezări, și nu unui mormint. 3) În afară de vasele descrise aici, pe Grindul Branîște nu s-a găsit nici un fragment ceramic mai vechi de epoca halstattiană. 4) Urmele de vopsea roșie (ocră) ce se păstrează pe pereții vasului-castron și ai askosului, pe spațiile neornamentate. 5) Descoperirea unor askoi și în alte morminte (Cernavoda și Brăilița).

Toate aceste fapte ne fac să credem că askosul, vasul-castron și fragmentul de castron au putut să aparțină mormintului cu ocră descoperit de cioban. Firește, de vreme ce în momentul scoaterii din pămînt a vaselor nu a fost de față un arheolog care să facă observații precise, pot să existe unele îndoieli și de aceea vom evita să tragem toate concluziile ce s-ar impune pe baza materialului prezentat. Îndoielile sînt determinate de faptul că descoperirea întimplătoare de la Cîrna constituie primul caz cînd într-un mormint cu ocră din Oltenia — cu excepția grupei de la Verbița, ce se plasează în perioada timpurie a epocii bronzului⁶ — se găsesc vase.

¹ Compară fig. 4/2, *ibidem*, cu pl. XXIII/4 din Alfred Prox, *op. cit.*

² Compară fig. 4/1 din raportul de la Brăilița cu fig. 3/3 din *Săpăturile arheologice de la Foltești*, *loc. cit.*

³ N. Hârțuchi și I.T. Dragomir, *op. cit.*, p. 135 și fig. 4/4 și 5/2. În depozitul Muzeului « Hristo Botev » din Brăila, prin bunăvoința colegului Fl. Anastasiu, am putut să văd și alte fragmente ceramice ce aparțin « Gumelniței D », provenind tot din nivelul II.

⁴ *Ibidem*, p. 135.

⁵ Nu trebuie trecut cu vederea nici faptul că de la data descoperirii pînă la venirea noastră nu au trecut decît aproximativ 45 de zile.

⁶ D. Berciu, *Probleme ridicate de săpăturile arheologice din Oltenia*, SCIV, V, 1954, p. 352.

Restul mormintelor tumulare cu ocră din Oltenia au fost aproape cu totul lipsite de inventar¹. Dintre obiectele găsite în aceste morminte, amintim câteva spirale de argint cu capetele petrecute, descoperite la Plenița în « Măgura Mare din Pădurea Poenii »², « Măgura lui Birțan »³, în tumulul I/1951⁴ și la Giubega în « Măgura Cerbului »⁵. În afară de spirale, în tumuli nu s-au mai descoperit decât fragmente ceramice de tip Coțofeni (la Basarabi, Giubega, Rast și Plenița)⁶ și câteva oscioare de pasăre⁷.

Inventarul sărac și lipsa unor observații stratigrafice mai ample (din cauza cercetărilor limitate) nu au permis până acum încadrarea cronologică mai precisă a acestui grup de tumuli.

Prezența fragmentelor ceramice de tip Coțofeni în unii tumuli săpați a făcut pe cercetători să emită două ipoteze: tumulii cu morminte cu ocră sunt contemporani cu cultura Coțofeni sau ar putea fi posteriori acestei culturi. În urma cercetărilor întreprinse în necropola dintre comunele Rast și Seaca de Cîmp, unde s-au găsit cioburi de tip Coțofeni într-o movilă și pe « linia orizontului solului antic » (Măgura Barbului), Vladimir Dumitrescu și C. S. Nicolăescu-Plopșor inclinau să admită posibilitatea contemporaneității mormintelor cu ocră cu cultura Coțofeni⁸. În schimb, D. Berciu, după efectuarea săpăturilor de la Plenița și influențat probabil de situația de la Verbița, considera mormintele cu ocră posteroare culturii Coțofeni, fără a exclude însă și posibilitatea contemporaneității lor⁹.

În acest sens, descoperirea întimplătoare de la Cirna ar veni să sprijine prima ipoteză, arătând că o parte din mormintele tumulare cu ocră din Oltenia pot fi contemporane cu cultura Coțofeni și anterioare grupului de la Verbița.

GH. I. BICHER

¹ Pentru mormintele cu ocră din Oltenia, v. C.S. Nicolăescu-Plopșor, în *Oltenia*, cartea I, partea II, fasc. V—VIII, Craiova, 1923, p. 83—87; C.S. Nicolăescu-Plopșor, *Un mormint scitic la Suharu-Dolj*, în *Memoriile Institutului de arheologie olteană*, VII, Craiova, 1932, p. 7 (pentru tumulul de la Giubega); I. Nestor, *Der Stand der Vorgeschichtsforschungen in Rumänien*, în 22. BerRGK, 1933, p. 67; Vladimir Dumitrescu, *Dare de seamă asupra cercetărilor și săpăturilor din 1942*, în *Raport asupra activității științifice a Muzeului național de antichități în anii 1942 și 1943*, București, 1944, p. 43; *ibidem*, pe anul 1943, p. 85 și 86; C.S. Nicolăescu-Plopșor și Vladimir Dumitrescu, *Raport asupra activității șantierului arheologic Rast-Dolj*, SCIV, II, 1, 1951, p. 275—277; D. Berciu și colectivul, *Șantierul arheologic Verbicioara-Dolj*, SCIV, II, 1, 1951, p. 239 și SCIV, III, 1952, p. 163—166.

² C.S. Nicolăescu-Plopșor, *Măgura Mare din Pădurea Poenii Plenița-Dolj în Oltenia*, cartea I, partea II, fasc. VI, Craiova, 1923, p. 84.

³ C.S. Nicolăescu-Plopșor, *Măgura din via lui Ion St. Birțan, Plenița-Dolj*, *ibidem*, p. 85.

⁴ SCIV, II, 1952, p. 165, fig. 21.

⁵ Informație de la C.S. Nicolăescu-Plopșor.

⁶ Vladimir Dumitrescu, *Dare de seamă asupra cercetărilor și săpăturilor din anul 1943*, *loc. cit.*, p. 85; C.S. Nicolăescu-Plopșor, *Un mormint scitic la Suharu-Dolj*, p. 7 (pentru tumulul de la Giubega); C.S. Nicolăescu-Plopșor și Vladimir Dumitrescu, *op. cit.*, p. 277; D. Berciu și colectivul, *Șantierul arheologic Verbicioara-Dolj*, *loc. cit.*, p. 164.

⁷ C.S. Nicolăescu-Plopșor, *Măgura din via lui Ion St. Birțan, Plenița-Dolj*, *loc. cit.*, p. 85.

⁸ SCIV, II, 1, 1951, p. 277. De altfel, prof. I. Nestor arăta, încă din 1932, că nu ar fi exclus ca mormintele cu ocră în tumuli să poată fi puse în legătură cu cultura Coțofeni (*Der Stand der Vorgeschichtsforschungen in Rumänien*, *loc. cit.*, p. 65).

SCI V, III, 1—2, 1952, p. 164.

ПОГРЕБЕНИЕ С ОХРОЙ В КЫРНЕ

(КРАТКОЕ СОДЕРЖАНИЕ)

Автор описывает случайную находку на Гриндуле-Браниште (к юго-востоку от села Кырна). Весной 1956 г., роя яму на одном из курганов холма, пастух наткнулся на могилу.

Согласно полученным сведениям, в погребении, вместе со скелетом следами красной краски (охры) на черепе, было обнаружено несколько разбитых сосудов, которые затем выбросили на край холма.

В июне 1956 г. коллектив раскопок в Кырне отправился под руководством Владимира Думитреску на Гриндул-Браниште, чтобы проверить полученные сведения. В иле, на берегу пруда Наста, близ частично разрушенного кургана Мэгура Фирканий, удалось собрать, наряду с материалом более позднего времени, верхнюю часть аскоса (рис. 1); разбитый надвое, но восстановленный сосуд-миску (рис. 2 и 3/1) и фрагмент другой миски (рис. 3/2); все предметы были разбиты недавно. По рассказам пастуха, они входили в инвентарь вышеупомянутого погребения.

Были произведены разведочные раскопки в неразрушенной части кургана (Мэгура Фирканий). Шурфовка выявила лишь следы современной землянки и одно современное погребение. Форма сосуда-миски (рис. 2 и 3/1) встречается и вне площади распространения культуры Коцофени конца неолитического или начала бронзового века; однако, судя по некоторым деталям: профилю, системе ручек, тесту и технике производства, она могла принадлежать к культуре Коцофени. Фрагменты аналогичного профиля были обнаружены в Островуле-Корбулуй (рис. 3/4), Четате-Долже (рис. 3/3) и Коцофени-дин-Дос (рис. 3/5). В одном лишь месте на тулове сосуда видны следы красной охры.

Аскос (рис. 1), несмотря на форму южного происхождения, также мог бы относиться к этой культуре, судя по тесту, технике изготовления и орнамента, часто встречающегося в культуре Коцофени. На врезанном орнаменте аскоса находится инкрустация красного цвета; следы охры видны и на некоторых неукрашенных участках стенки сосуда. Если сравнить форму найденного аскоса с до сих пор уже известными экземплярами, то она более всего напоминает форму аскоса из погребения I/1936, вскрытого на холме София в Чернавде и датированного И. Нестором конечным этапом культуры Гумелница, который он называет Гумелница D. По мнению автора, это погребение (I/1936 с аскосом) и погребение II/1936 в Чернавде следует связывать с богатым поселением, вскрытым за последние годы Д. Берчу и С. Моринцем на холме София и относящимся к так называемой фазе Гумелница D. На это указывает форма сосудов из обоих погребений.

На основании наблюдений на местах и полученных сведений автор считает, что аскос и сосуд-миска из Кырны, возможно, происходят из погребения с красной охрой. Некоторое сомнение вызывает то обстоятельство, что эта случайная находка — первая в Олтении, при которой в погребении с охрой обнаружены сосуды. Исключение составляет группа в Вербице, относящаяся к раннебронзовому веку.

До настоящего времени в засыпанных охрой погребениях в Олтении (за исключением вербицкой группы) находили лишь серебряные спирали с продетыми концами и несколько фрагментов типа Коцофени. На основании фрагментов керамики было высказано два предположения; согласно первому, эти захоронения синхронны культуре Коцофени; согласно второму, засыпанные охрой погребения можно датировать более поздним периодом, чем культура Коцофени. Находка в Кырне, по-видимому, подтверждает первое предположение, показывая, что часть засыпанных охрой курганных погребений в Олтении может быть синхронной культуре Коцофени и предшествовать вербицкой группе.

ОБЪЯСНЕНИЕ РИСУНКОВ

Рис. 1. — Найденный в Кырне фрагментарный аскос (Гриндул-Браниште).

Рис. 2. — Сосуд-миска из Кырны (Гриндул-Браниште).

Рис. 3. — Профиль изображенного на рис. 2 сосуда-миски. 2—5, фрагменты керамики типа Коцофени; 2, Кырна; 3, Четате-Долж; 4, Островул-Корбулуй; 5, Коцофени-дин-Дос.

UNE TOMBE À OCRE À CÎRNA

RÉSUMÉ

L'auteur présente une découverte fortuite faite, au printemps 1956 sur le Grindul Branîşte (situé au Sud-Est de la commune de Cîrna), par un berger qui, en creusant une fosse sur l'un des tumuli existant sur cette faible hauteur, trouva une tombe.

Il ressort des informations reçues que, outre le squelette qui portait des traces de couleur rouge (ocre) sur le crâne, cette tombe renfermait également quelques vases brisés et jetés çà et là lors de leur découverte.

En juin 1956, le groupe de chercheurs attaché au chantier de Cîrna, dirigé par Vladimir Dumitrescu, se rendit sur place afin de contrôler les informations reçues. Dans le limon du bord de l'étang de Nasta, — à proximité de la butte dite Măgura Fircanii, en partie détruite—on a pu recueillir, outre un matériel archéologique de date plus récente, la partie supérieure d'un askos (fig. 1), un vase-écuelle, brisé en deux mais qui a pu être reconstitué (fig. 2 et 3/1), ainsi qu'un fragment d'une autre écuelle (fig. 3/2), tous brisés récemment. Il ressort des dires du berger que ces objets faisaient partie du mobilier de la tombe en question.

Une fouille de contrôle a été faite dans la partie encore intacte de la butte (Măgura Fircanii). Ce sondage n'a permis de découvrir que les vestiges d'une hutte des temps modernes et une tombe tout à fait récente. Le vase-écuelle (fig. 2 et 3/1) représente une forme que l'on rencontre également à l'extérieur de l'aire d'expansion de la civilisation de Coţofeni de la fin du néolithique ou du début de l'âge du bronze. Mais certains détails de son profil, son système de petites poignées, sa pâte et la technique de sa fabrication permettent de le rattacher à la civilisation de Coţofeni. Des fragments au profil semblable ont été trouvés à Ostrovul Corbului (fig. 3/4),

Cetate-Dolj (fig. 3/3) et Coțofenii din Dos (fig. 3/5). Un seul endroit du corps du vase porte des traces d'ocre rouge.

L'askos (fig. 1), dont la forme est d'origine méridionale, pourrait appartenir lui aussi à cette même civilisation de Coțofeni en raison de la pâte, de la technique du travail et du décor, fréquent dans la civilisation de Coțofeni. Exécuté par incision, le décor de l'askos a été incrusté de matière rouge. On observe également des traces d'ocre sur certaines parties de la paroi du vase non décorées. Si l'on tient compte des exemplaires connus jusqu'à présent, on constate que, par sa forme, cet askos ressemble davantage à celui de la tombe I/1936 dégagée sur la colline de Sofia de Cernavoda que I. Nestor estime dater de l'étape finale de la civilisation de Gumelnița, appelée par lui Gumelnița D. Selon l'auteur, cette tombe (I/1936, avec askos) et la tombe II/1936 de Cernavoda, doivent être mises en rapport avec la station, riche en matériel archéologique, fouillée ces dernières années par D. Berciu et Seb. Morintz sur la colline de Sofia, station qui appartient à ce qu'on appelle la phase Gumelnița D. La forme des vases des deux tombes le démontre.

Se fondant sur les observations qu'il a faites sur place et sur celles qu'il a recueillies, l'auteur pense que l'askos et le vase-écuelle de Cirna ont pu appartenir à une tombe à ocre. Certaines incertitudes découlent du fait que cette découverte fortuite est la première, en Olténie, d'une tombe à ocre contenant des vases — à l'exception du groupe de Verbița qui se rattache à la première période de l'âge du bronze.

Jusqu'à présent, on n'a trouvé dans les tombes à ocre d'Olténie (en excluant le groupe de Verbița) que des spirales d'argent dont les extrémités se dépassent et quelques tessons du type Coțofeni. Les tessons céramiques ont donné lieu à deux hypothèses: selon l'une d'elles, ces tombes seraient contemporaines de la civilisation de Coțofeni; d'après l'autre, les tombes à ocre lui seraient postérieures. La découverte faite à Cirna semble plaider en faveur de la première hypothèse, car elle démontre qu'une partie des tombes tumulaires à ocre d'Olténie peuvent être contemporaines de la civilisation de Coțofeni et antérieures au groupe de Verbița.

EXPLICATION DES FIGURES

Fig. 1. — Askos fragmentaire découvert à Cirna (Grindul Branîște).

Fig. 2. — Vase-écuelle trouvé à Cirna (Grindul Branîște).

Fig. 3. — 1, Profil du vase-écuelle de Cirna représenté par la figure 2; 2—5, différents tessons céramiques du type Coțofeni, trouvés à: 2, Cirna; 3, Cetate-Dolj; 4, Ostrovul Corbului; 5, Coțofenii din Dos.

CÎTEVA PRECIZĂRI ASUPRA CERAMICII DE STIL FIKELLURA DIN ORAȘELE PONTICE

ÎN LUMINA DATELOR NOI DIN *CORPUS VASORUM ANTIQUORUM*

Marea Britanie, fasc. 13, British Museum, fasc. 8, 1954

O categorie importantă în grupa ceramicii grecești orientalizante este aceea a ceramicii de stil Fikellura, după numele cimitirului din Rhodos, unde a fost găsită în cantitate considerabilă¹. În funcție de această descoperire, contribuind și faptul că a apărut și în alte centre ale insulei, ca de ex. Vroulia și Camiros², arheologii au fost ispitiți la început să atribuie în întregime această ceramică Rhodosului³.

În decursul cercetărilor din primele decenii ale secolului, constatându-se totuși prezența ceramicii Fikellura și în alte puncte ale lumii grecești, dintre care unele fără contingentă directă cu insula pomenită, s-a pornit la căutarea unui alt centru sau eventual mai multor centre de producție a acestei categorii ceramice, minimalizându-se astfel aportul Rhodosului, sau chiar negându-se total⁴. Pendularea diferitelor păreri între concluzii diametral opuse a impus de la sine o revizuire a întregii probleme, care, pentru prima oară, a fost luată în considerare de către R. M. Cook, în studiul *Fikellura pottery*, BSA, XXXIV, 1934, atit din punctul de vedere al unei analize stilistice pentru fiecare exemplar în parte, cit și din acela al subordonării rezultatelor acestei analize considerațiilor de ordin sintetic, valabile pentru judecarea problemei sub multe din aspectele ei.

Un studiu asupra ceramicii Fikellura, pe lângă interesul pe care-l prezintă ca problemă în sine, este însă pentru cercetătorii de la Histria cu atit mai necesar, cu cit această ceramică a apărut în săpăturile arheologice de acolo în cantitate apreciabilă. În lucrarea *Les vases archaïques d'Histria*,

¹ Elinor R. Price, *East greek pottery, orientalizing style (seventh and sixth centuries B.C.)*, în « *Classifications des céramiques antiques* », nr. 13, Paris, 1928, p. 19, cu menționarea bibliografiei mai vechi.

² K.F. Kinch, *Vroulia*, Berlin, 1914.

³ Ed. Pottier, *Vases antiques du Louvre*, Paris, 1897, nr. 321, 334 și pl. 13.

⁴ Em. Kunze, *Ionische Kleinmeister*, AthenMitt, 59, 1934, p. 80.

București, 1938, un capitol este consacrat în întregime stilului Fikellura. În lucrare se atribuie Miletului ceramica Fikellura, ca de altfel o bună parte a ceramicii grecești orientalizante. Din această cauză o serie de probleme, care s-ar naște din urmărirea diferențelor de pastă, tehnică și decor, și care ar ajuta la determinarea altui sau altor centre de producție, sînt lăsate pe plan secundar. Clasificarea ceramicii Fikellura în lucrarea citată se face pe forme de vase, stabilindu-se pentru Histria următoarele grupe: I amfore, II fragmente ce ar putea fi de amfore sau oinochoai, III oinochoai, IV olpai, V boluri sau cupe. Lipseau deci la Histria pînă în momentul apariției lucrării citate — și lipsa aceasta nu a fost încă acoperită — cupele cu picior, hydrile și amphoriskoi¹.

Mult mai concludent pentru ceramica Fikellura de la Histria apare deci studiul lui R. M. Cook, pomenit mai sus, căruia i se adaugă de către același autor, în *Corpus Vasorum Antiquorum*, Marea Britanie, fasc. 13, British Museum, fasc. 8, 1954², completări și precizări cu privire la datarea exemplarelor publicate în *Les vases archaïques d'Histria*. Din cercetarea acestor două studii se lămurește poziția ceramicii Fikellura de la Histria în cadrul general al stilului.

Dacă în *Fikellura pottery* se arătase că cel mai vechi exemplar s-ar putea data în al doilea sfert al sec. VI, spre începutul acestui păttrar³, în *Corpus Vasorum*, fasc. 8, se citează o oinochoe din Camiros, care după stil este «primul specimen existent dintr-un grup mai larg, ce se poate întinde mult în prima jumătate a sec. VI»⁴. Ca limită cronologică inferioară se acordă ceramicii Fikellura sfîrșitul sec. VI⁵. Întreaga categorie ceramică, cu cele 26 grupe, se plasează deci aproximativ, între anii 570 și 500 î. e. n. Ceramica Fikellura de la Histria se încadrează în unele din aceste grupe. Încă în *Fikellura pottery* se semnalase apartenența unei oinochoe și a unui fragment, probabil de amforă, la grupele U 8 și Y 38⁶, iar în *Corpus Vasorum*, fasc. 8, se continuă cu aceste încadrări. Exemplarele de la Histria pot intra în 12 grupe și anume: B, D, G, Y, K, M, P, Q, R, S, U, Z⁷.

O problemă importantă pentru Histria ar fi aceea a determinării centrului sau eventualelor centre care au alimentat această stațiune cu ceramică Fikellura, pe baza celor 26 grupe din *Fikellura pottery*. Lucrul acesta apare însă imposibil, deoarece, în lucrarea citată, grupările s-au făcut în funcție de considerații stilistice. Numai citorva din aceste grupe li se fixează, pe aceleași criterii, un anumit centru, în speță Rhodosul. De aceea, credem, spre deosebire de autor, că tocmai cercetarea diferențelor între argile ar putea aduce oarecare lumină în această problemă, pînă acum neelucidată.

¹ R.M. Cook, *Fikellura pottery*, BSA, XXXIV, 1934, p.54.

² Primit prin bunăvoința autorului, căruia îi aducem pe această cale mulțumirile noastre.

³ R.M. Cook, *Fikellura pottery*, p. 51, fragment de amforă din Samos, grup Z I; la p. 90 se precizează că «stilul nu începe înainte de 580».

⁴ R.M. Cook, CVA, British Museum, fasc. 8, p. 7 text și pl. 6 nr. 4, publicată și în *Fikellura pottery*, p. 37, grupul R1 și pl. 16 a.

⁵ R.M. Cook, *Fikellura pottery*, p. 30.

⁶ *Ibidem*, p. 44 și 50.

⁷ R.M. Cook, CVA, British Museum, fasc. 8, p.1—4 text.

Este adevărat că uneori aceste diferențe se datorează accidentelor de ardere ¹, dar cantitățile variabile de mica precum și calitatea acesteia de a fi albă sau galbenă, mare sau mărunță, ca și procentul variat de granulațiuni calcaroase, pot da indicii în ceea ce privește centrul sau centrele de apartenență a ceramicii. Descrierea argilelor din *Vases archaïques*, deși în această lucrare n-a fost valorificată, punind-o în legătură cu descrierea stilistică din *Fikellura pottery* și *Corpus Vasorum*, fasc. 8, ne ajută, în unele cazuri, să apreciem dacă exemplarul respectiv ar putea aparține grupului în care a fost încadrat, sau nu.

Ca centre cert rhodiene pentru unele fragmente Fikellura contează grupele M, O și P și, eventual, Q și S ². Fragmentul Histria B 1233, descris în *Vases archaïques* ca avind o pastă roșie portocalie, fină și friabilă cu foarte multă mica (mica albă) ³ și atribuit în *Corpus Vasorum*, fasc. 8, grupei M, nr. 11 ⁴, contrazice cunoștințele noastre despre argila din Rhodos, caracterizată ca foarte pură, lipsită atât de mica cit și de granulațiuni calcaroase și cu un aspect neted, onctuos ⁵. Fragmentul Histria B 2343 ⁶, grupul P 23e ⁷, prin argila roz-violetă, cu puțină mica, ar putea fi apropiat de Rhodos, dar îndoielnic. Ca probabil rhodian este caracterizat grupul Q, deși numeroase exemplare s-au găsit în Egipt. Din acest grup fac parte fragmentele Histria B 1922 și B 1035. B 1922 prezintă o pastă roșie cărămizie, cu puțină mica galbenă, pe când B 1035 are o argilă brun-violetă, cu foarte multă mica ⁸. Diferențele de culoare ar putea reprezenta consecința unui proces neunitar de ardere, dar procentul variabil de mica, ca și diferențele de calitate ale acesteia, fac exclusă apartenența celor două paste aceleiași lutării.

O strinsă conexiune cu stilul « rhodian » prezintă grupul S, care, printr-o oinochoe de la Louvre, continuă tradiția rhodiană. Acestui grup îi aparțin cele trei fragmente Histria, anume B 1504, B 2242 și B 2342 ⁹, mai unitare în ceea ce privește cantitatea de mica, dar tocmai existența acestui corp în compoziția pastei ne face să ne întrebăm dacă îl putem atribui Rhodosului.

Cit privește celelalte grupe în care se încadrează ceramica Fikellura de la Histria, nu putem să tragem concluzii mai strînse asupra originii lor, deoarece ne lipsesc elementele de comparație a pastei. Apropierile stilistice sînt totuși extrem de prețioase pentru posibilitățile de datare pe care aceste grupe ni le oferă. Astfel, aproape toate fragmentele provenite din săpăturile 1949—1952 ¹⁰ se pot încadra în grupele de mai sus, cu excepția fig. 261, care este un *unicum*.

¹ R. K. Cook, CVA, British Museum, fasc. 8, p. 5.

² R.M. Cook, *Fikellura pottery*, p. 26, 30, 33, 37 și 42.

³ *Les vases archaïques d'Histria*, București, 1938, p. 328.

⁴ R.M. Cook, CVA British Museum, fasc. 8, p. 2 text.

⁵ *Les vases archaïques d'Histria*, p. 29.

⁶ *Ibidem*, p. 322.

⁷ R.M. Cook, CVA, British Museum, fasc. 8, p. 2.

⁸ *Les vases archaïques d'Histria*, p. 324 și 335.

⁹ *Ibidem*, p. 333, 331 și 332.

¹⁰ *Histria I*, 1954, p. 399—404.

Partea privitoare la ceramica Fikellura de la Histria, din *Corpus Vasorum*, fasc. 8, se încheie cu câteva rectificări aduse unor atribuiri greșite acestui stil, în *Vases archaïques*. Exemplarul B 2445 din acea lucrare este în realitate de stil «rhodian» tirziu, iar altele două, B 1209 și B 2613, sînt dubioase¹.

Săpăturile din anul 1956 de la Histria au dat la iveală un exemplar deosebit de important, și anume o situlă cu decor anthropomorf, care din punct de vedere stilistic se poate apropia de grupele K 6 și Y 12²; în funcție de primul grup, situla se poate data spre mijlocul celui de-al treilea sfert al secolului al VI-lea, iar după complexul în care a fost găsită, către 525 î. e. n.³ Pe lângă valoarea sa artistică, acest exemplar mărește numărul pieselor cu incizii, ajungîndu-se astfel la patru piese care utilizează, parțial, această tehnică⁴.

În afară de Histria, ceramica Fikellura se mai întîlnește și în Pont, în stațiunile Berezan, Olbia, Panticapaeum și sudul Uniunii Sovietice (fără indicații asupra locului de proveniență pentru acest din urmă fragment)⁵.

Ultimele săpături au mai dat la iveală fragmente la Olbia, Myrmekion și Tyritake⁶. Comune pentru Berezan, Histria și Olbia sînt grupele B, Y, K, P, Q, S, Z, dintre care, P, Q și S ar putea fi de origine rhodiană, dacă pastele ar confirma acest lucru. În plus apare la Berezan grupul F și fragmentul de amforă, completare la grupul P, iar la Olbia și Panticapaeum, grupul Y⁷.

Trecerea în revistă a grupelor cu ceramică Fikellura din regiunile N și V pontice poate arăta, credem, că aceste grupe aparțin nu unui centru, ci unui cerc mai larg de producție, foarte apropiat de cel rhodian ca motive ornamentale. Ținînd seama de strînsa legătura dintre Rhodos și Samos⁸, considerăm drept cea mai justă ipoteza lui R. M. Cook, care conferă Samosului un rol de frunte în cadrul unei κοινή⁹. Pe de altă parte, avînd în vedere raritatea ceramicii Fikellura la Milet, Clazomenai și Ephes, credem că nu se mai poate susține¹⁰ ipoteza care caută originea ceramicii respective în această regiune.

¹ R.M. Cook, CVA, British Museum, fasc. 8, p. 4.

² R.M. Cook, *Fikellura pottery*, p. 19, 47 și pl. 12 a-b.

³ Aducem mulțumirile noastre prof. R.M. Cook pentru informațiile prețioase și fotografiile pe care ni le-a pus la dispoziție, ajutîndu-ne astfel la datarea acestui vas.

⁴ Plînă acum sînt cunoscute piesele din următoarele grupe: X 1, *Fikellura pottery*, p. 46, K. 11 și Q 23, CVA, British Museum, fasc. 8, p. 2. Amfora din Altenburg, *Fikellura pottery*, p. 15, este suspectă de incizii moderne.

⁵ R.M. Cook, *Fikellura pottery*, p. 98.

⁶ S.I. Караџина, *Из истории греческой колонизации нижнего побужья*, în *Ольвия и нижнее побужье в античную эпоху*, MIA, 50, Moscova, 1956, fig. 11/1; R.V. Schmidt, *Греческая архаическая керамика Мирмекия и Туритаки*, în *Боспорские города*, MIA, 25, Moscova, 1952, fig. 3. Descrierile sînt prea sumare pentru a putea face apropieri mai strînse de grupele din *Fikellura pottery*.

⁷ R.M. Cook, *Fikellura pottery*, p. 98.

⁸ Legături comerciale între cele două insule, încă de la sfîrșitul sec. VII î.e.n., G. Glotz, *Histoire grecque*, vol. I, p. 281.

⁹ R.M. Cook, *Fikellura pottery*, p. 92.

¹⁰ *Les vases archaïques d'Histria*, p. 311.

Dacă determinarea centrelor care făceau parte din această *kovh* nu este deocamdată cu putință, devine totuși posibilă, în funcție de datările diferitelor grupe din studiul lui R.M. Cook, stabilirea momentului când ceramica Fikellura începe să pătrundă în Pont. Exemplarele de la Histria, Berezan, Olbia, Panticapaeum, Myrmekion și Tyritake nu sînt anterioare mijlocului sec. VI¹. Cercetările de la Histria din campania anului 1956 au permis stabilirea a trei nivele arhaice, iar pătrunderea ceramicii Fikellura are loc în perioada corespunzătoare celui de al treilea nivel datat prin ceramica attică între mijlocul secolului al VI-lea și sfîrșitul celui de al treilea sfert al acestui veac. Ceramica attică verifică, așadar, și confirmă datarea propusă de R.M. Cook pentru diferitele grupe din care fac parte exemplarele din regiunile N și V pontice. De aceea, credem că părerea autorului, privitoare la «săpăturile dinafara ariei grecești orientale», care ar fi «de mică importanță pentru cronologia ceramicii Fikellura»², umbrește pe nedrept propria sa contribuție, atît de prețioasă în stabilirea cronologiei acestei categorii ceramice de la periferia lumii grecești.

Ținînd seama de condițiile istorice care permit dezvoltarea elementelor de cultură materială, ne putem explica de ce o pătrundere a ceramicii Fikellura în Pont nu a fost posibilă decît la mijlocul secolului al VI-lea. Înainte de această dată, alianța Rhodos-Samos era ostilă Miletului, care ținea Pontul sub supravegherea sa³. Frămîntările politice din sînul Miletului, începute curînd după primul deceniu al sec. VI și durînd circa 70 ani⁴, duc la slăbirea acestui control. Pe de altă parte, ascensiunea Samosului în cel de al treilea sfert al secolului al VI-lea explică abundența ceramicii Fikellura în regiunile N și V pontice, iar raritatea în aceste regiuni a ceramicii respective, după 525, ar putea fi consecința cuceririi Samosului de către perși⁵.

SUZANA DIMITRIU

К ВОПРОСУ О КЕРАМИКЕ СТИЛЯ ФИКЕЛЛУРА ИЗ ПОНТИЙСКИХ ГОРОДОВ

КРАТКОЕ СОДЕРЖАНИЕ

Опубликованный Р. М. Куком новый керамический материал стиля Фикеллора (в СВА, British Museum, вып. 8) является ценным вкладом в изучение греческой керамики восточного образца; румынским археологам необходимо с ним познакомиться, тем более что в этот выпуск входит и материал из Истрии, включенный в группы, уже в 1934 г. установленные Р. М. Куком в его труде *Fikellura pottery*.

¹ Excepție face singurul fragment Histria B 2708, grupul B 11 a, care ar putea fi încadrat între anii 560—550 î.e.n.

² R.M. Cook, *Fikellura pottery*, p. 86.

³ G. Glotz, *op. cit.*, p. 281.

⁴ Herodot, V, 28.

⁵ G. Glotz, *op. cit.*, p. 281, 285.

Керамика стиля Фикеллюра из Истрии может войти в 12 из 26 существующих групп. Если рассматривать ее вместе с керамикой того же стиля, обнаруженной в понтийских городах Березани, Ольвия, Пантикапея, Мирмекий и Тиритакэ, то на основании комментариев Р. М. Кука можно уловить момент начала проникновения этой керамики в Причерноморье, а также продолжительность ее ввоза из родосско-самосской области в период, соответствующий третьей четверти VI в. до н. э. Начало можно датировать периодом, незначительно предшествующим половине данного века.

QUELQUES PRÉCISIONS AU SUJET DE LA CÉRAMIQUE DE FIKELLURA DES VILLES PONTIQUES

RÉSUMÉ

La publication par R. M. Cook (CVA, British Museum, fascicule 8) d'un nouveau lot de céramique du style Fikellura représente une précieuse contribution à l'étude de la céramique grecque orientalisante; il est d'autant plus nécessaire qu'elle soit connue des archéologues roumains, que ce fascicule renferme également des matériaux provenant d'Histria, qui ont été insérés dans les groupes établis dès 1934, par le même auteur, dans son étude sur la *Fikellura Pottery*.

La poterie Fikellura d'Histria peut rentrer dans 12 des groupes connus. Si on la prend en considération en même temps que la poterie de même style, découverte dans les stations pontiques de Bérézan, Olbia, Pantycapée, Myrmékion et Tyritake, on peut entrevoir — en se fondant sur les notes de R.M. Cook — le moment où cette céramique a commencé à pénétrer dans le Pont, ainsi que la durée de son importation de la région de Rhodes et de Samos pendant une période qui correspond au troisième quart du VI^e siècle avant notre ère, le début pouvant être fixé un peu avant le milieu du dit siècle.

TIB. PLAUTIUS AELIANUS ȘI STRĂMUTAREA TRANSDANUBIENILOR ÎN MOESIA

Într-un studiu recent, D. M. Pippidi reia problema politicii romane la Dunărea de jos, în vremea în care conducerea provinciei Moesia, înființată cu două decenii mai înainte, fusese încredințată de Nero lui Tib. Plautius Silvanus Aelianus¹. Remarcabil prin logica strânsă a argumentelor, acest studiu are calitatea de a fi pus ordine în succesiunea unor evenimente politice și militare ce interesează îndeaproape istoria veche a patriei noastre. Pornind de la stabilirea precisă a însuși momentului, în care Tib. Plautius Aelianus a primit sarcina de *legatus Augusti pro praetore* al provinciei Moesia — aproximativ anii 61—62 e.n. — autorul reușește să lămurească atît succesiunea evenimentelor petrecute la Dunărea de jos în această vreme, cît și adevăratul sens, pe care l-au putut avea în inscripția tiburtină a guvernatorului roman termenii « *pacem provinciae et confirmavit et protulit* », termenii prin care fără temeii V. Pârvan credea că se poate susține o extensiune teritorială a frontierei imperiale la nordul Dunării².

Oricit ar fi însă de ispititoare soluția preconizată de autor în privința transferării celor 100 000 de transdanubieni la sudul Dunării — « *plura quam centum mill(ia) ex numero Transdanuvianor(um) ad praestanda tributa cum coniugibus ac liberis et principibus aut regibus suis transduxit* » — nu e încă suficient de convingătoare, dacă ținem mai ales seama atît de experiența politică romană de pînă la această dată, cît și de complexul general istoric de la Dunărea de jos la mijlocul secolului I e.n.

Depărtîndu-se de părerea lui V. Pârvan³ — adoptată mai apoi și de C. Patsch⁴ — potrivit căruia această strămutare de populație s-ar fi făcut « prin bună înțelegere », deoarece, presați de sarmați, dacii de la nordul Dunării ar fi fost bucuroși de azilul oferit, D. M. Pippidi crede — revenind la o inter-

¹ *Tiberius Plautius Aelianus și frontiera Dunării de jos în secolul I al erei noastre*, SCIV, VI, 3—4, 1955, p. 355 și urm. ; CIL, XIV, 3608 (Dessau, ILS, 986).

² *Getica*, p. 103 și 129.

³ *Ibidem*, p. 104.

⁴ *Beiträge zur Völkerkunde von Südosteuropa*, V, I, Wien, 1932, p. 165.

pretare mai veche sugerată de A. v. Premerstein¹ — că avem mai curînd de-a face cu o lărgire a « spațiului de siguranță », pe care guvernatorul roman îl considera necesar atît întăririi frontierei, cît și mai ales slăbirii potențiale a viitoarelor atacuri ale dacilor². Ale dacilor, în primul rînd, fiindcă, deosebindu-se mai departe de V. Pârvan, după care transdanubienii transferați în sud ar fi reprezentat « o populație amestecată, bastarno-sarmato-getică », autorul consideră că inscripția lui Tib. Plautius Aelianus nu ne îndreptățește a ne îndoii de caracterul getic al triburilor strămutate³. O atare politică ducînd în ultimă analiză la crearea unei zone golită de populație agresivă — un fel de *no man's land* — ar fi practicat cu o jumătate de veac mai înainte Aelius Catus — probabil Sextus Aelius Catus, consul în anul 4 e.n. —, care, potrivit spuselor lui Strabo, ar fi strămutat la sudul Dunării, în Moesia, 50 000 de geți⁴.

Asemănarea între cele două evenimente e fără îndoială greu de tăgăduit și, în funcție de această asemănare, concluzia la care se oprește autorul studiului amintit mai sus pare a fi cea mai judicioasă. Situația generală a triburilor de la Dunărea de jos a suferit însă în decursul acestei jumătăți de veac prea însemnate transformări, pentru ca această asemănare să fie întru totul justificată, dacă nu chiar de-a dreptul contrazisă. Problema merită să fie discutată și ne îngăduim, pentru a justifica încheierea la care credem că ne putem opri, să amintim, în chip fie și sumar, felul în care, în cursul primei jumătăți a secolului I, au apărut la Dunărea de jos elemente noi, capabile să determine alte concluzii situației politice de la nordul și sudul frontierei dunărene, decît cele, pe care între anii 1—4 e.n. le trăsesese Sextus Aelius Catus. În raport cu situația căreia trebuiau să-i facă față la Dunărea de mijloc și de jos în primii ani ai secolului I Lentulus și Aelius Catus⁵, problemele ce stăteau, în anii 61—62, în fața lui Tib. Plautius Aelianus erau agravate de rolul tot mai accentuat pe care îl joacă triburile sarmatice.

Într-adevăr, la începutul sec. I e.n., atacurile repetate ale dacilor au obligat conducerea romană la o seamă de măsuri militare și politice, ce par a fi culminat cu expedițiile, pare-se contemporane, ale lui Lentulus și Aelius Catus.

Ar fi o eroare însă să se considere că singurul obiectiv al acestor atacuri ar fi fost Moesia, iar singurul drum pe care veneau aceste razii ar fi trecut prin Oltenia sau vestul Munteniei, spre sud. În egală măsură, și poate chiar mai mult decît atît, la această dată periculoase pentru stăpînirea romană erau atît atacurile — comune cu ale bastarnilor — ce-și croiau drum prin Dobrogea, cît și cele — paralel cu ale celților panonici — ce se revarsă în regiunea bogată de la sudul Savei și Moravei. La această dată, centrul politic dacic îl constituiau mai departe, ca și pe vremea lui Burebista, triburile dacice din Transilvania și Banat⁶. Urme evidente de populație

¹ JOAI, I, 1898, Beibl., col. 157—158.

² *Art. cit.*, p. 368.

³ *Ibidem*, p. 365.

⁴ *Geogr.*, VII, 3, 10.

⁵ Cf. C. Patsch, *op. cit.*, p. 93; R. Syme, *Lentulus and the origin of Moesia*, JRS, XXIV, 2, 1934, p. 126 și 131.

⁶ C. Patsch, *op. cit.*, p. 96 și urm.; C. Daicoviciu, *La Transylvanie dans l'antiquité*, București, 1945, p. 101.

dacică s-au păstrat de altminteri și dincolo de hotarele istorice ale Daciei, în regiunea dintre Tisa și Dunăre¹. Începînd cu epoca lui Burebista, care pare să fi împins pînă la Dunăre granița de vest a dacilor, trebuie să avem deci permanent în vedere prezența activă a acestor daci și în zona Dunării de mijloc, așa cum activă fusese prezența dacilor lui Roles, Dapyx și Zyrares în vremea luptelor lui M. Licinius Crassus împotriva bastarnilor în regiunea Dunării de jos².

În regiunea de la nordul Savei și Moravei, alături de annoni, dacii reprezintă cel de-al doilea element politic activ, care a reținut în chip necesar atenția cuceritorului roman, atît înainte cît și după campania din 13—12 î.e.n., cînd are loc cucerirea Pannoniei de către Tiberius³. Un amănunt deosebit de interesant al acestui *magnum bellum*, cum îl denumește pe drept cuvînt Velleius Paterculus⁴, trebuie să rețină atenția noastră: după victoria greu cîștigată, cea mai mare parte din tineretul poporului învins a fost vindută ca sclavi: καὶ τῆς ἡλικίας τὸ πλεῖον ἐπ' ἐξαγωγῆ ἀπέδοτο⁵.

Severitatea măsurii, ce constituia de fapt tot o măsură de siguranță, de astădată în timp, izvora fără îndoială din exasperarea luptei. Deși Velleius vorbește cu acest prilej de «*excelsissimas et multicipis eo bello victorias*»⁶, fapt este că, în anul 11, Tiberius trebui să se întoarcă din nou pe cîmpul de luptă. Dio Cassius amintește prezența sa cînd pe un cîmp de bătaie, cînd pe altul⁷. Sfirșitul acestor lupte îl amintește Augustus însuși, în termeni ce subliniază o dată mai mult dificultățile enorme, pe care a avut să le înfrunte armata romană pînă ce a reușit să «*pacifice*» întreg teritoriul ionic din dreapta Dunării⁸. Răscoala anilor 6—9 avea, pe de altă parte, să dovedească din nou capacitatea de luptă a acestor populații.

Nu pentru a repeta însă încă o dată lucruri cunoscute, am amintit evenimentele de mai sus. Ceea ce trebuie subliniat cu acest prilej este că, în urma atacurilor și apoi a rezistenței ionic, imperiul roman recurgea, ca altădată, la măsuri de o severitate excepțională. Informația lui Dio Cassius ne îndreptățește să afirmăm că vinderea ca sclavi a prizonierilor ionic sublinia în chip sugestiv gravitatea primejdiei căreia trebuiseră să-i facă față legiunile romane. De ce oare nu s-a petrecut același lucru și cu dacii înfrinți de Aelius Catus și mai ales cu cei strămutați de Tib. Plautius Aelianus? Vom reveni puțin mai jos asupra acestei întrebări, după ce vom termina capitoul acțiunilor militare împotriva dacilor, efectuate înainte de mijlocul sec. I e.n.

¹ Cf. mai recent, M. Párducz, *Denkmäler der Sarmatenzeit Ungarns*, Budapest, 1941, p. 60 și urm.; J. Harmatta, în *ActaArch.*, 2, 1952, p. 342.

² C. Patsch, *op. cit.*, p. 70 și urm.

³ *Ibidem*, p. 96 și urm.

⁴ II, 96,2.

⁵ Dio Cassius LIV, 31,3.

⁶ II, 96,3.

⁷ LIV, 34,3; C. Patsch, *op. cit.*, p. 99.

⁸ «*Pannoniorum gentes, quas ante me principem populi Romani exercitus nunquam adit, devictas per Tiberium Neronem, qui tum erat privignus et legatus meus, imperio-populi Romani subiecti protulique fines Illyrici ad ripam fluminis Danuvi*» (*Res gestae*, V, 44 și urm.).

Cea mai însemnată dintre toate pare să fi fost campania din anul 10 î.e.n., condusă la început de Tiberius și continuată, pare-se, de M. Vinicius¹. Deși lipsesc amănunte precise, atacul roman pare totuși să se fi îndreptat în direcția centrului puterii dacice, ceea ce ar reieși de altfel și din cele câteva nume amintite de inscripția lui M. Vinicius². Cotinii și anartii sînt triburi ce locuiesc în N—V Daciei³. Pe de altă parte, se pare că și bastarnii au fost învinși cam în aceeași vreme, probabil de un alt corp expediționar roman. Cum însă *Mon. Ancyr.* V, 51 și urm. amintește și pe scii și sarmați — « nostram amicitiam petierunt per legatos Bastarnae Scythaeque et Sarmatarum qui sunt citra flumen Tanaim » — C. Patsch face presupunerea că ar putea fi vorba de un simplu detașament de bastarni, angajat de daci pentru a suplini grelele pierderi suferite în Pannonia. Învinși, bastarnii au trimis soli cu propuneri de pace înainte ca romanii să ajungă să mai efectueze și în regiunea ocupată de ei o operație de represiune asemănătoare⁴.

E interesant, pe de altă parte, de subliniat faptul că în *Mon. Ancyr.* atacurile dacilor ca și represaliile lor, sînt amintite separat de cele ale bastarnilor și sarmaților⁵. Aceeași observație trebuie făcută și în privința lui Strabo, care, în trei rânduri, vorbește despre o acțiune militară romană împotriva dacilor, de fiecare dată singuri și fără o participare a bastarnilor⁶. Pentru ultima oară o acțiune comună daco-bastarnă fusese menționată în anul 29 î.e.n. Atacul respins de M. Licinius Crassus pare să fi fost întreprins numai de bastarni, la care se va fi adăugat vreun detașament dac din Dobrogea sau din Bărăgan. O observație asemănătoare poate fi făcută și în privința a două din cele trei pasaje care amintesc expediția lui Lentulus, cu deosebire că, de astă dată, e vorba numai de daci⁷.

Impresia care se desprinde din toate aceste informații este, pe de o parte, că atacurile cele mai însemnate, pe care le-au dat dacii împotriva romanilor în această vreme, porneau din regiunea de sud-est a Transilvaniei și — lucrul nu trebuie uitat — din Banat și Bačika intens populate la această dată de o populație dacică; pe de altă parte că, în regiunile din stînga Dunării, inițiativa nu mai pornea de la populația dacică din Muntenia, ci de la populațiile germanice și sarmatice care dominau din punct de vedere militar și politic zona Dunării de jos.

Impresia aceasta este confirmată și de acele informații literare sau arheologice cu ajutorul cărora putem urmări apariția și înaintarea triburilor sar-

¹ C. Patsch, *op. cit.*, p. 101 și urm. Velleius Paterculus II, 96,2 sugerează gravitatea războiului, care, pornit în colțul de S—V al Pannoniei, părea să fi îngrijorat pe Augustus: « Bellum Pannonicum, quod inchoatum ab Agrippa Marcoque Vinicio... magnum atroxque et perquam vicinum Italiae, per Neronem gestum est ».

² Dessau, *op. cit.*, 8965: ... cius... consul quindecim vir sacris faciundis... [legatus pro] praetore Augusti Caesaris in [Illyrico]... trans flumen Danivium... m et Bastarnarum exercit... fugavitque, Cotinos... s et Anartios... Augusti...

³ C. Patsch, *op. cit.*, p. 104—105.

⁴ *Ibidem*, p. 105.

⁵ V, 47 și urm.: « Citra quod Dacorum transgressus exercitus meis auspiciis victus profligatusque est et postea trans Danuvium ductus exercitus meus Dacorum gentes imperia populi Romani perferre coegit ».

⁶ VII, 3, 11; 3,12; 3,13.

⁷ Florus, *Epitome*, II, 28—29; Tac. *Ann.*, IV, 48.

matice în regiunea Dunării de jos și de mijloc. Cîteva studii recente au adus o seamă de precizări asupra rolului jucat de ele atît în nordul Pontului Euxin, cît și înaintarea lor spre vest. Reiese astfel limpede că, după ce împinseseră pe sciți spre apus, triburile sarmatice ocupaseră definitiv la sfîrșitul sec. II î.e.n. hinterland-ul acestei regiuni¹. Însemnătatea lor politică apare chiar din faptul că în tratatul din 179 î.e.n., figurează și Gatalos, regele sarmaților². Acum sau puțin mai tîrziu — în orice caz înainte ca Mithridate să-și articuleze sistemul alianțelor sale pontice — sarmații ajung la Dunărea de jos. Strabon adaugă chiar că ei locuiesc pe ambele maluri ale fluviului³.

Înreruptă un moment de expansiunea spre răsărit a lui Burebista, înaintarea sarmaților spre vest ia un nou avînt în ultimele decenii ale secolului I î.e.n. Informațiile noastre vorbesc în primul rînd de iazygi, ale căror razii în Dobrogea sînt amintite de Ovidiu⁴. Sărăcia și sălbăticia moravurilor lor sînt peste tot cunoscute în regiunea dunăreană în această vreme⁵. Cîteva decenii mai tîrziu îi vom regăsi pe iazygi în Ungaria de sud, așezați în regiunea dintre Dunăre și Tisa, într-o vreme și într-un loc care fac plauzibilă părerea că au trecut acolo cu învoirea romanilor înșiși, spre a servi de obstacol în calea atacurilor panonice și mai ales dacice⁶. Locul lor în cîmpia munteană par a-l fi luat roxolanii. Activitatea acestora se va desfășura într-o tot mai mare măsură în cîmpia munteană, încît pentru o bună bucată de vreme, pînă la sosirea goților, toată regiunea Dunării de jos este mai mult sau mai puțin sub stăpînirea acestor călăreți ai stepei⁷. Marcus Aurelius va îngădui iazygilor din vest contactul prin Dacia — probabil prin Dacia Malvensis — cu roxolanii din Bărăgan⁸. La această dată, după unii istorici, alanii trecuseră și ei în zona dunăreană, absorbindu-i în parte pe roxolani⁹. Această părere a fost însă recent combătută, în special de J. Harmatta și M. Párducz care consideră că, la fel ca și iazygii în sec. I e.n., o bună parte din roxolani au trecut în cursul sec. III în vest, îngroșînd numărul, și așa considerabil,

¹ Strabo VII, 3, 17; cf. M. Rostovtzev, *Iranians and Greeks in South Russia*, Oxford, 1922; id., *Skythien und der Bosporus*, I, Berlin, 1931; J. Harmatta, *Studies of the history of the Sarmatians, Magyar-Görög tanulmányok*, 30, 1950, p. 3 și urm.

² Polybiu XXV, 2.

³ VII, 3, 17...

⁴ *Tristia* III, 10, 33, 79: «perque novos pontes subter labentibus undis/ducent sarmatici barbara plaustra boves și *Ex. Ponto* IV, 7, 9 și urm.: ipse vides, onerata ferox ut ducat Iazyx per medias Histri plaustra bubulcus aquas».

⁵ Florus, *Epitome*, II, 20: «tanta barbaria est ut nec intelligent pacem».

⁶ Ptolemeu III, 7, 1 îi amintește deja instalați către Dunăre și Tisa. Cf. N. Vulić, *RE*, IX, col. 1189 și urm. Literatura mai nouă în *Budapest története*, I, Budapesta, 1942, p. 181 și nota 101. Cercetările recente par a fi adus o anumită lămurire nu numai asupra momentului în care iazygii au trecut în vest, dar și asupra drumului pe care l-au străbătut spre a ajunge ei acolo. Așa cum reiese în special din studiul lui M. Párducz, marea majoritate a descoperirilor sarmate din Ungaria se constată în partea de sud a regiunii dintre Dunăre și Tisa. După cercetătorii maghiari drumul parcurs de sarmații iazygi a străbătut Muntenia, Oltenia și Banatul. Cf. părerea contrarie a lui C. Daicoviciu, *Bănatul și Iazygii*, în *Apulum* I, 1939—1941, p. 15 și urm.

⁷ Cf. A. Alföldi, *Die Roxolanen in der Walachei*, «Bericht über den VI. intern. Kongress für Archäologie», Berlin, 1940, p. 528 și urm. După N. Fettich, *ActaArch* I, 1930, p. 249, Alföldi consideră coiful de aur de la Poiana-Prahova ca aparținînd roxolanilor.

⁸ Dio Cassius LXXI 19, 4—2.

⁹ M. Ebert, *Südrussland im Altertum*, Bonn-Leipzig, 1921, p. 376; M. Rostovtzev, *САВ*, XI, 95, 97; F. Altheim, *Die Krise der alten Welt*, I, Berlin-Dahlem, 1943, p. 97.

al populației sarmate din regiunea mijlocie a Dunării¹. Informația dată de Iordanes cu privire la situația triburilor dintre Dunăre, Carpați și Tisa — informație luată de scriitorul got dintr-un izvor mai vechi — este deosebit de sugestivă în acest sens: « Haec Gotia, quam Daciam appellavere maiores, quae nunc, ut diximus, Gepida dicitur, tunc ab oriente Aroxolani, ab occasu Iazyges, a septentrione Sarmatae ac Bastarnae, a meridie amnis Danubii terminabant. Nam Iazyges ab Aroxolanis Aluta tantum fluvio segregantur »². Această informație trebuie considerată ca reflectind o situație anterioară constituirii regatului dac al lui Decebal, care a întrerupt pentru o bună bucată de vreme contactul direct dintre iazygii trecuți în Ungaria și roxolanii sosiți în urma lor în Muntenia³. În acest caz, frontiera dintre cele două grupuri de sarmați fiind Oltul, reiese limpede că, începând cel mai târziu cu mijlocul veacului I e.n. — deci înainte de sosirea lui Aelianus — inițiativa militară și politică la Dunărea de jos nu o mai aveau ca altădată dacii, ci roxolanii. Dacii continuă a-și manifesta prezența lor efectivă în special în partea de sud-vest a Transilvaniei. În Dobrogea activitatea lor e ceva mai vie, tocmai fiindcă e mai depărtată de baza de pornire a contra-atacurilor romane — Macedonia și Illyricul. Încetul cu încetul însă, împingând frontiera lor pînă la Dunăre și întărind mereu *ripa Thraciae* prin fortărețe și castele, romanii constituiseră o linie de apărare tot mai sigură pe malul drept al Dunării. Constituirea provinciei Moesia și prezența permanentă a trupelor romane — legiuni și cohorte auxiliare — pe malul Dunării va închide porțile de trecere a raziilor de la nord. Cîtă vreme trupele romane erau activ prezente, cîtă vreme orice razie la sudul Dunării era fie împiedicată, fie aspru reprimată, activitatea triburilor sedentare sau nomade de la nordul fluviului — daci, bastarni, sarmați — trebuia să se limiteze de nevoie la zona relativ îngustă dintre Carpați și Dunăre. Chiar dacă sarmații au beneficiat de un regim de favoare din partea romanilor — trecerea lor în Ungaria reflectind în bună măsură și interesul pe care-l avea statul roman de a-i instala în drumul dacilor spre sud — tot insuportabilă rămînea linia zăvorîtă a Dunării. Tocmai de aceea, situația dacilor din Muntenia trebuie să fi fost la mijlocul secolului I e.n. de-a dreptul disperată: dușmăniți de romani și adeseori împinși de la frontiera dunăreană — termenii *summovere*, *repellere*, *differre*, *prohibere Danuvio* indică toată gama acestei politici — ei erau mai des atacați și jefuiți de iazygii în drum spre Ungaria sau de acei invincibili călăreți în armuri grele care erau roxolanii. Din textul inscripției lui Tib. Plautius Aelianus reiese că dacii fuseseră obligați să dea noilor stăpîni ca ostateci chiar pe frații unora din șefii lor: « regibus Bastarnarum et Rhoxolanorum filios, Dacorum fratres captos aut hostibus ereptos remisit »⁴.

¹ J. Harmatta, *op. cit.*, p. 53—54; M. Párducz, *Laureae Aquincenses*, II, p. 321 și urm.

² XII, I.

³ Cf. C. Patsch, *op. cit.*, p. 145; A. Alföldi, *op. cit.*, p. 529.

⁴ Nu e locul să discutăm aici unul din punctele cele mai obscure ale acestui document epigrafic: cine capturase sau răpise pe fiii roxolanilor și bastarnilor sau pe frații « regilor » daci. Din context nu reiese limpede că e vorba de iazygi, deși știm că la această dată o bună parte dintre ei se instalaseră deja în Ungaria. Nu este imposibil ca Tib. Plautius Aelianus să fi procedat cu bună știință la slăbirea legăturilor — excesive din punctul de vedere roman — dintre iazygi, roxolanii și bastarni, obligîndu-i pe fiecare dintre ei să încheie legături directe cu romanii și luînd spre mai mare siguranță « ab aliquis eorum opsides accepit ».

În aceste condiții, dacii din Muntenia aveau de ce să prefere o strămutare și un impozit regulat — inscripția lui Aelianus amintește categoric că au fost strămutați *ad prestanda tributa* — decît să fie supuși permanentei presiuni a sarmaților, fie ei iazygi, fie roxolani, fie împreună cu bastarnii. Ipoteza lui V. Pârvan, care consideră strămutarea celor 100 000 transdanubieni de bună voie la sudul Dunării, se apropie astfel mult mai mult de adevăr¹ decît ipoteza strămutării lor silnice. Unde nu putem fi de acord cu V. Pârvan — și, evident, nici cu C. Patsch — e atunci cînd acesta consideră pe cei 100 000 transdanubieni drept o populație amestecată «bastarno-sarmatogetică». În lumina celor amintite mai sus, singura populație care, fără voia ei, era totuși în situația de a cere un azil în imperiu erau geții din stînga Dunării. În nici un caz nu putea fi vorba de bastarni al căror atac, petrecut cu aproape un veac mai înainte, lăsase amintiri grele în Moesia și a căror situație în raport cu sarmații pare a fi fost totuși ceva mai bună. Cît privește pe roxolani, drumul spre vestul liber îi putea atrage mai mult pe acești întreprinzători călăreți ai stepei, decît cantonarea lor în Moesia, cu obligația de a ține într-o mină plugul — pe care nu-l țineau nici la ei acasă — și în alta arma. Singurii care erau în situația de a cere acest adăpost, singurii care disperaseră din cauza noilor și turbulențelor vecini, erau geto-dacii din cîmpia munteană. Nici ei, nici sarmații nu puteau bănui la această dată că nu mai tirziu decît peste două decenii, soarta dacilor avea să fie cu totul alta. Singurii romanii avuseseră o intuiție justă atunci cînd, în primele decenii ale secolului I e.n., promovaseră așezarea iazygilor în Ungaria de sud, în calea eventualelor atacuri dace. Prin trecerea acestora spre apus e probabil că roxolanii au trecut din nordul Mării Negre în părțile noastre, cu sau fără consensul romanilor².

Că strămutarea celor 100 000 geți în Moesia nu s-a făcut împotriva voinței lor ar putea să ne-o indice însuși faptul că noii veniți în Moesia au fost strămutați nu numai *cum conjugibus ac liberis*, dar — și lucrul trebuie subliniat — (*cum*) *principibus aut regibus suis*. Mulțimea ce-și lăsa astfel patria, își va fi continuat astfel în Moesia felul său tradițional de viață. De altminteri, la această dată, atît triburile moesilor, cît și cele ale triballilor se găseau în același stadiu de dezvoltare³. Cucerirea romană era încă de prea recentă dată, ca să fi putut încă grăbi în chip simțitor evoluția relativ lentă a acestor populații trace.

În sprijinul interpretării de mai sus se mai pot face însă și alte două observații, ce nu au reținut pînă acum atenția cercetătorilor.

Dacă cei 100 000 transdanubieni ar fi fost adunați cu sila din Muntenia⁴, ar trebui să ne mire înainte de toate faptul că, deși această operație era rezultatul unui conflict deja vechi, nici unul dintre cei mînați spre sud nu a fost vindut ca sclav. Am amintit mai sus exemplul grăitor din Pannonia: după înfringerea rezistenței îndirjite a triburilor pannonice în anii 13—12 i.e.n., cea mai mare parte a tineretului poporului învins a fost vindută ca sclavi.

¹ *Getica*, p. 104 și n. 1.

² A. Alföldi, *op. cit.*, p. 530.

³ Cf. T.D. Zlatkovskaia, *Мезия в I—II веках нашей эры*, Moscova, 1951.

⁴ În legătură cu această operație D.M. Pippidi face ipoteza că, cu acest prilej, ar fi avut loc abandonarea așezării geto-dace de la Tinosul (*art. cit.*, p. 367, nota 2).

S-ar putea răspunde la această întrebare că, din motive proprii situației de la Dunărea de jos, Tib. Plautius Aelianus nu a voit să repete măsura atît de aspră — frecventă totuși — a lui Tiberius. Poate că rezistența transdanubienilor față de măsura totuși silnică a guvernatorului roman n-a fost de natură să-l exaspereze. Dar și în acest caz, așezarea unei populații geto-dace, cu vechi tradiții războinice, în imediata vecinătate a frontierei dunărene ar putea să ne surprindă. O prudentă elementară ar fi trebuit să-l îndemne să ducă mai departe spre sud, cel puțin dincolo de munții Haemus, pe acești neastîmpărați și vechi inamici ai poporului roman. Cu cîteva decenii mai înainte, exasperați de permanentele răscoale ale bessilor, romanii îi exilasera tocmai departe în Dobrogea, unde-i vom regăsi două veacuri mai tîrziu, păstrîndu-și puternica lor individualitate în mijlocul unei populații la fel de ostilă stăpînirii romane. În termeni căutați desigur pentru a impresiona pe cititor, Florus ne lasă să înțelegem că strămutarea silnică a bessilor din munții și văile lor din Balcani înspre nord s-a făcut în chipul unui adevărat convoi de osîndiți¹. Termenii în care inscripția tiburtină vorbește despre această operație așa-zis de poliție executată din ordinul lui Tib. Plautius Aelianus par aproape idilici în comparație cu ceea ce povestește Florus despre strămutarea bessilor la nord. Nu s-ar putea spune, pe de altă parte, că transdanubienii erau mai puțin războinici — guvernatorul roman în orice caz nu putea să afirme așa ceva. Singura concluzie care credem că se impune astfel este că, exasperați de presiunea sarmaților și în imposibilitatea de a se despăgubi prin atacuri la sudul Dunării atît de bine păzit de legiunile și cohortele romane, geto-dacii din cîmpia munteană au cerut adăpost în Moesia. Cum acest lucru convenea din cel puțin două motive stăpînirii romane — pe de o parte se slăbea astfel presiunea reală sau potențială a frontierei dunărene, pe de altă parte, vechi agricultori, geto-dacii puteau fructifica atîtea regiuni încă nedefrișate sau slab exploatate din Moesia — Tib. Plautius Aelianus a acceptat să le acorde acest adăpost, amintind chiar în textul inscripției roadele imediate ale acestui însemnat act politic: pe de o parte, « per quem pacem provinciae et confirmavit et protulit », pe de altă parte « primus ex ea provincia magno tritici modo annonam p(opuli) R(omani) adlevavit ». Ar mai fi putut desigur să adauge și o treia consecință a acestei operații: romanii vor recruta în curînd din rîndurile geto-dacilor strămutați la sudul Dunării excelente trupe auxiliare, despre care ni s-au păstrat cîteva prețioase informații documentare².

Evenimentele care au urmat activității lui Tib. Plautius Aelianus au dovedit că, în bună măsură, intuiția lui fusese justă din punctul de vedere al intereselor romane. Ceea ce nu putea prevedea el, deși cunoștea ca nimeni

¹ II, 27: « a Pisone perdomiti (i.e. *Thracēs*) in ipsa captivitate rabiem ostendere. Quippe cum catenas morsibus temptarent, feritatem suam ipsi puniebant ». Cf. Emil Condurachi, *Din istoria cotorpirii romane: deportarea triburilor bessilor în Dobrogea*, « Buletinul științific, secț. științe istorice, filozofice, ec.-jur. », t. III, 1951, p. 31 și urm.

² CIL, XVI, 13; diploma militară găsită la Dalgodeltzi pe riul Tibrița (anticul Ciabrus), în R.P. Bulgaria, eliberată de Vespasian în anul 71 e.n., pe numele *Tutio Buti f. Dacus*, care slujise în flota de la Missenum. O altă diplomă militară, descoperită la Nicopolis ad Istrum, tot în R.P. Bulgaria și publicată de A. Alföldi, *Dacians on the southern bank of the Danube*, JRS, XXIX, 1939, p. 28—31, este eliberată de același împărat în anul 88 e.n. pentru *pediti Gario Stibi f. Dacus*, care slujise în *cohors Musulamiarum*.

altul realitățile politice de la Dunărea de jos, era brusca slăbire a frontierei dunărene pe care o organizase atât de bine, în perioada anarhiei militare din anii 68—69 e.n. Slăbirea apărării frontierei, prin dislocarea legiunilor pe teatrul de luptă din Italia, a dus la o subită tulburare a raporturilor, probabil clientelare, stabilite între romani și sarmați: « *Conversis ad civile bellum animis externa sine cura habebantur. Eo audentius Rhoxolani, Sarmatica gens, priore hieme caesis duabus cohortibus, magna spe Moesiam inruperant, novem milia equitum* », scrie Tacit¹. Acei *opsides* pe care îi luase de la sarmați Tib. Plautius Aelianus nu au împiedicat pe roxolani să rupă înțelegerea făcută, invadând și jefuind Moesia « *ex ferocia et successu praedae magis quam pugnae intento* », adaugă Tacit. Este adevărat că, la întoarcere, călăreții încărcăți de pradă fură surprinși și nimiciți de trupele legiunii III Gallica *adiunctis auxiliis*. Guvernatorul Moesiei, Marcus Aponius Saturninus, primi ca răsplată o *statua triumphalis*, iar cei trei legați ai legiunilor (III Gallica, VII Claudia și VIII Augusta) Titus Aurelius Fulvus, Tettius Iulianus și Numisius Lupus, ornamentele consulare².

Dacă invazia roxolanilor a avut loc încă în iarna anului 69, cînd nu plecase decît o parte din efectivul armatei romane de la frontiera dunăreană, în schimb o nouă invazie a dacilor a avut loc în momentul în care slăbirea pazei romane la Dunăre a atins punctul său cel mai de jos: « *moto et dacorum gens nunquam fida, tunc sine metu, abducto e Moesia exercitu. Sed prima rerum quieti speculabantur: ubi flagrare Italiam bello, cuncto in vicem hostilia accepere expugnatis cohortium alarumque hibernis utraque Danuvii ripa potiebantur* »³. Atacul trebuie să fi coincis sau să fi precedat bătălia de la Cremona (octombrie 69), unde legiunile dunărene favorabile lui Vespasian cîștigă victoria. Invazia dacilor a fost reprimată de Licinius Mucianus, care, conducînd spre Italia legiunea VI ferrata, zăbovi din drum spre a respinge dincolo de Dunăre pe atacatori⁴. La sfîrșitul lui decembrie 69, Mucianus va ajunge la Roma⁵. Cine erau acești daci? La Roma se făcea oare o confuzie, cînd se acorda lui Mucianus onorurile triumfului pentru « expediția împotriva sarmaților »? Problema nu poate căpăta un răspuns precis, deoarece același Tacit vorbește despre « *motu Dacorum gens nunquam fida* », și, puțin mai jos, despre victoria sarmată a lui Mucianus. Credem însă că, într-un caz sau altul, nu de dacii de la Dunăre mai putea fi de astădată vorba. În dreapta Dunării dacii din cîmpia munteană nu mai constituiau de mult o primejdie, iar măsura lui Tib. Plautius Aelianus îndepărtase definitiv această posibilitate. Dacă atacul a fost dat de daci, nu poate fi vorba decît de dacii de dincolo de munți, al căror potențial războinic nu fusese atins de măsurile luate de Tiberiu sau de Lentulus, în momentul în care puneau bazele frontierei dunărene. Cum însă pentru a ajunge în regiunea Dunării de mijloc, dacii din Transilvania se izbeau de iazygii instalați în sudul Ungariei, tocmai pentru aceasta singura direcție posibilă și relativ ușoară a atacului dac era la frontiera dunăreană, slăbită

¹ *Hist.* I, 79.

² *Ibidem*; cf. C. Patsch, *op. cit.*, p. 173.

³ *Hist.* III, 46.

⁴ *Hist.* IV, 4: « *multo cum honore verborum Muciano triumphalia de bello civium data, sed in Sarmatas expeditio fingebatur* ».

⁵ *Ibidem*.

cu totul în urma dislocării celor trei legiuni din Moesia în Italia. Am putea chiar presupune că trecerea Dunării a putut avea loc mai curînd în Oltenia, pe la gura Oltului, spre a evita contactul direct cu roxolanii din cîmpia munteană. În felul acesta ar putea să se interpreteze și știrea transmisă de Tacit care amintește că, în înaintarea lor, dacii «iamque castra legionum excindere parabant»¹, păzite probabil de o garnizoană restrînsă. Știm că cele mai vechi lagăre ale legiunilor romane din Moesia se găseau lingă Dunăre la Oescus și Novae (leg. VII Claudia și leg. VIII Augusta)² și erau ușor de atacat pentru dacii care ar fi coborît din Transilvania pe valea Oltului sau a Jiului. Nu reiese din nici o știre că dacii strămutați de Tib. Plautius Aelianus în Moesia ar fi participat la această acțiune. În definitiv, prada de război și a sarmaților din iarna 69 și a dacilor din toamna aceluiași an nu putea fi recoltată, printre altele, decît pe seama populației din sudul Dunării. La această dată erau rare încă aglomerările ce aveau să devină în secolul următor înfloritoare orașe. Și din acest punct de vedere, politica lui Tib. Plautius Aelianus își atinsese scopul: geto-dacii strămutați împărtășeau — tocmai fiindcă veniseră de bună voie și nu fuseseră aduși cu sila — interesele romanilor, cel puțin în măsura în care, așezați la sudul Dunării, își apărau și ei satele și așezările ce le considerau definitive.

EM. CONDURACHI

ТИБЕРИЙ ПЛАВТИЙ ЭЛИАН И ПЕРЕСЕЛЕНИЕ ЗАДУНАЙСКИХ ЖИТЕЛЕЙ В МЕЗИЮ

КРАТКОЕ СОДЕРЖАНИЕ

Исходя из весьма ценных заключений, изложенных в труде проф. Д. М. Пиппиди о римской политике на нижнем Дунае в эпоху правления наместника Тиберия Плавтия Элиана в Мезии (около 57—63 г.н.э.), автор стремился доказать, что переселение 100 000 задунайских жителей в область к югу от Дуная, о котором упоминается в надгробной надписи римского наместника — «plura quam centum mill (ia) ex numero Transdanuvianor (um) ad praestanda tributa cum coniugibus ac liberis et principibus aut regibus suis transduxit» — не было полицейским мероприятием, как считает автор вышеуказанной статьи. Эту операцию можно рассматривать, как расширение «зоны безопасности», которое римский наместник считал необходимым как для укрепления границы, так и, главным образом, для ослабления возможных нападений со стороны даков.

Автор полагает, что в отличие от положения, наблюдаемого в начале I века, когда даки из нижне-дунайской области представляли действительную угрозу для римской границы, в середине II века наибольшее давление оказывали сарматские племена, в первую очередь язиги, затем роксоланы. Если язигам удалось вторгнуться в южную Венгрию, вероятно с согласия рим-

¹ Hist. IV, 4.

² Cf. Ritterling, RE, XII, 1521, col. 1649.

лян, то роксоланы, о нападениях которых упоминают многочисленные источники, оказывали на племена дунайской равнины давление, которое становилось все более невыносимым. Самый факт, упоминаемый в вышеуказанной надписи, что новоприбывшие были поселены в Мезии «cum coniugibus ac liberis» и — это следует подчеркнуть — «(cum) principibus aut regibus suis», доказывает, что переселение 100 000 гетов в Мезию произошло вопреки их воле, как полицейская мера охраны границ, враждебный характер которой нельзя отрицать. С другой стороны, если бы перемещение задунайского населения Тиберием Плавтием Элианом было лишь принудительной мерой с целью расширения пограничной зоны безопасности, то элементарная осторожность требовала бы, чтобы новые пришельцы со старыми боевыми традициями были переселены гораздо южнее Мезии. Примером в этом смысле является переселение в 11 г.н.э. части бесских племен с Балканского полуострова далеко в Малую Скифию.

TIB. PLAUTIUS AELIANUS ET L'ÉVACUATION DES TRANSDANUBIENS EN MÉSIE

RÉSUMÉ

Partant des précisions extrêmement précieuses apportées par l'étude de D. M. Pippidi relative à la politique romaine sur le Bas-Danube sous le gouvernement de Tib. Plautius Aelianus en Mésie (vers 57—63 de notre ère), l'auteur tente de prouver que la dislocation, au Sud du Danube, des 100 000 Transdanubiens que mentionne l'inscription funéraire de ce gouverneur romain — «*plura quam centum mill(ia) ex numero Transdanuvianor(um) ad praestanda tributa cum coniugibus ac liberis et principibus aut regibus suis transduxit*» — n'était pas une opération de police, comme l'estime l'auteur de l'article susmentionné. Cette opération ne saurait non plus être considérée comme une extension de «l'espace de sécurité» que le gouverneur romain estimait nécessaire tant pour consolider la frontière que, surtout, pour affaiblir par avance la violence des attaques futures des Daces.

L'auteur considère que, à la différence de la situation qui régnait au début du I^{er} siècle — lorsque les Daces de la région du Bas-Danube constituaient un danger réel pour la frontière romaine —, au milieu du I^{er} siècle, la pression la plus forte était exercée par les tribus sarmates, les Jazyges en premier lieu et les Roxolans en second lieu. Si les Jazyges réussirent à pénétrer en Hongrie méridionale, probablement avec le consentement des Romains, les Roxolans, dont les attaques sont mentionnées par de nombreuses sources, exercèrent sur les tribus daces de la plaine danubienne une pression qui devint de plus en plus insupportable. Que le transfert des 100 000 Gètes en Mésie n'eut pas lieu nonobstant leur volonté, comme une opération de police frontalière dont le caractère hostile ne pourrait être nié, cela est prouvé par le fait, mentionné par l'inscription tiburtine, que les nouveaux venus en

Mésie ont été transférés « *cum coniugibus ac liberis* », mais aussi — et cela doit être souligné — « *(cum) principibus aut regibus suis* ». D'autre part, si le transfert des Transdanubiens par Tib. Plautius Aelianus eût été une simple mesure de pression et d'élargissement de la zone de sûreté de la frontière, la prudence la plus élémentaire aurait exigé que ces nouveau-venus, imbus de traditions guerrières, fussent conduits bien plus loin au Sud qu'en Mésie. Un exemple dans ce sens est fourni par le transfert, en l'an 11 de notre ère, d'une partie des tribus besses, envoyées loin des Balkans, en Scythie mineure.

UNELE OBSERVAȚII CU PRIVIRE LA CERAMICA DECORATĂ CU CULOARE ROȘIE DIN AȘEZAREA TÎRZIE DE LA CAPIDAVA

În săpăturile de la Capidava, în nivelurile de viață târzie a apărut un tip de ceramică cunoscut și din alte așezări, dar despre care nu sînt publicate încăieri date mai ample¹. Este vorba de vasele decorate cu culoare roșie, asupra cărora descoperirile de la Capidava permit unele precizări precum și unele ipoteze.

După cum s-a mai menționat în altă parte², stratigrafia de la Capidava este destul de dificilă: așezarea are două niveluri de bordeie feudale timpurii ce se întretaie, fapt care a contribuit la amestecarea materialelor arheologice. Așezarea a fost evacuată înainte de sfîrșitul violent al vieții din ambele niveluri, așa încît găsirea *in situ* a inventarului unui bordei este un fapt foarte rar. În general bordeiele sînt umplute cu materiale ajunse în interior o dată cu năruirea pereților, care au antrenat materiale din diferite epoci, adesea chiar din epoca romană. Anumite fapte permit să se presupună că, după distrugere, ruinele au fost răscolite și în felul acesta materialele au fost amestecate. În adevăr, chiar unul dintre vasele ce vor fi prezentate mai jos, a fost reconstituit din fragmente găsite pe o arie destul de mare — pînă la 15 m distanță de bordeiul din care proveneau.

Totuși studiul atent al resturilor și al situației stratigrafice a permis să se stabilească faptul că marea majoritate a fragmentelor de acest fel provine din nivelul mai vechi, ceea ce înseamnă că sînt anterioare mijlocului veacului al X-lea (Ioan Tsimisches), dată de la care începe nivelul mai nou. Faptul că s-au găsit asemenea fragmente și în bordeie aparținînd secolelor X—XI, se explică prin antrenarea lor în umplutura bordeiului. Acesta este cazul cu un bordei din nivelul mai nou (nr. 6), în care s-au găsit multe fragmente cu angobă roșie, dar și foarte multe fragmente de ceramică romană. S-ar părea deci că durata existenței acestui tip de ceramică la Capidava nu depășește mijlocul secolului al X-lea.

¹ Jivka Văjarova, *Славяно-българското селище край села Попина Силистренско* p. 44—45 și 48.

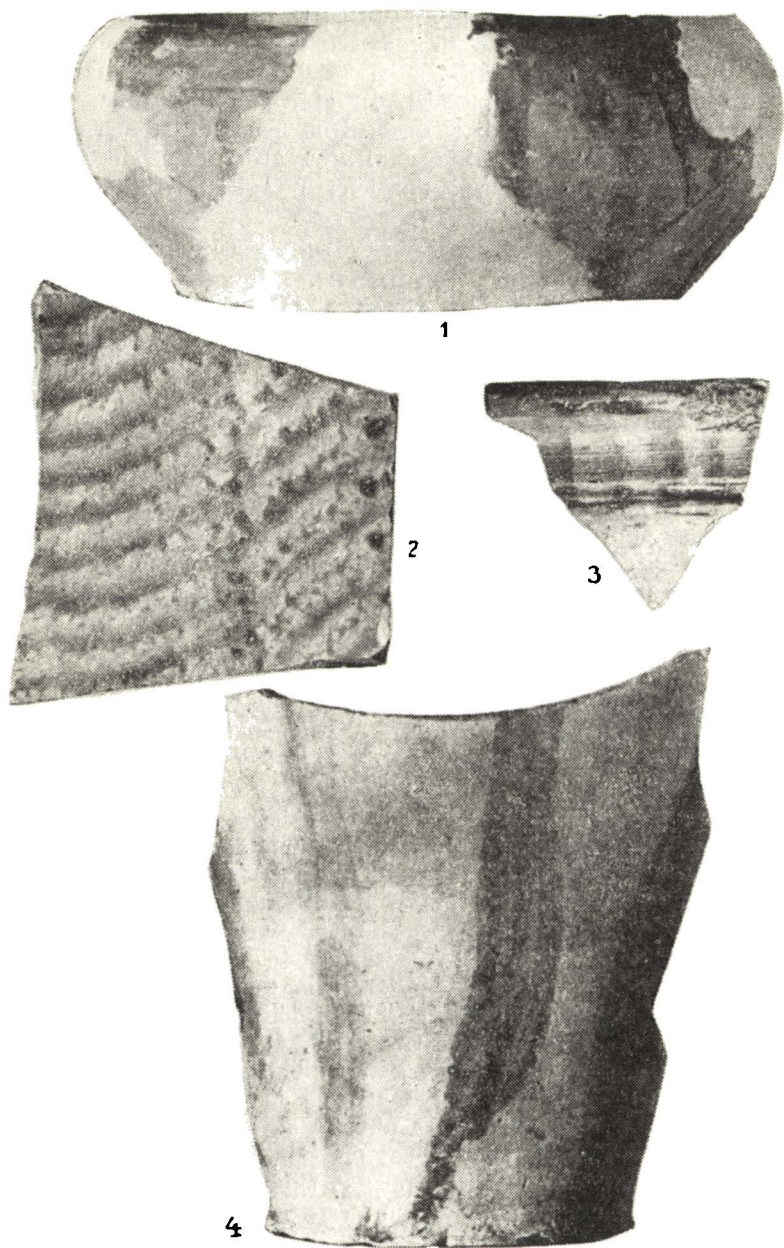
² *Capidava, Monografie arheologică*, capitolul referitor la ceramică, 1958, p. 173—178.

Din cele mai bine de 150 fragmente, nu s-a putut reintregi decît un singur vas, o strachină (pl. I/1), dar s-au putut reconstitui mai multe forme. Toate fragmentele sînt făcute din pastă albă, albă-gălbuie, albă-roz. După buletinul analizei executate de prof. St. Cantuniari, ele sînt lucrate din argilă albă și alburie, uneori foarte curată, alteori cu mai mult sau mai puțin nisip fin, bine frămîntată. Sînt arse omogen între 600° și 900°¹. Pereții sînt groși, siluetele adesea puțin greoaie. Factura este, în general, mai îngrijită decît la celelalte specii intilnite la Capidava. Formele sînt puțin variate; a fost amintită mai sus strachina (pl. I/1): are fundul larg, plat, pereții curbați în afară, cu săgeata mai sus de jumătatea înălțimii pereților. Buza este puțin adusă spre interior și e tăiată vertical, formînd două muchii: în sus — cu peretele exterior — în unghi ascuțit, în jos — cu peretele interior — în unghi obtuz. Diametrul gurii este aproximativ egal cu diametrul fundului. Fundul a fost mai lat decît suprafața discului rotii și se cunoaște depășirea prin briul pe care îl face în jos, pe margine, pasta răsfrîntă. De asemenea se cunosc urmele bețișoarelor cu care a fost desprinsă de pe roată. Se pare că la sfîrșitul fasonării suprafața a fost netezită cu mina umedă. Apoi pe marginea buzei au fost trase cu o unealtă cu dinți, de jur împrejur, patru dungi orizontale, fine, puțin adinci, apropiate. Abia la sfîrșit, vasul a fost dat cu pensula, cu un șlem roșu: interiorul a fost complet acoperit cu șlem, în exterior s-a tras o dungă numai pe buză, variabilă ca lățime, din care s-a prelins pe pereți pînă aproape de fund.

Altă formă o constituie borcanul zvelt cu umăr arcuit, cu diametrul maxim deasupra jumătății înălțimii și cu două tortițe pe umăr (pl. II/1—4). Tortițele constau din două proeminențe, se pare sudate, perforate orizontal, transversal. Buza acestor borcane este de obicei simplă, uneori întoarsă și lipită, cilindrică în secțiune. Fundul acestor borcane poartă urmele desprinderii cu un bețișor. Din cauza stării prea fragmentare a resturilor nu se poate ști precis dacă au existat și borcane fără tortițe, sau numai borcane cu tortițe, așa încît vom descrie toate aceste vase împreună. Decorul este de două feluri, însă totdeauna exclusiv pictat: fie pe întreg borcanul se dă cu pensula cu un șlem ocru (pl. II/3), fie după ce pe buză a fost trasată o bandă lată, orizontală, de șlem roșu, atît în interior cît și în exterior, se trasează mai multe benzi verticale ce pornesc din prima și care sînt întretăiate, la rîndul lor, de alte benzi orizontale. Tratarea este de obicei largă, uneori neglijentă. Benzile sînt relativ groase, pînă la 4 cm. Culoarea este roșie-brună. Intervalele sînt destul de mari. Uneori pe întreaga suprafață a vasului se poate observa un șlem mai fin, sau netezirea suprafeței cu mina umedă, peste care s-a pictat cu șlem mai intens.

A treia formă cunoscută, în cadrul acestui tip de ceramică, este urciorul (pl. II/5—8), amforoidal, cu fund plat (pl. I/4) și cu urme de desprindere cu bețișorul de fund, cu umăr teșit. Printre fragmentele găsite nu se află decît unul singur de gură simplă, în formă de pilnie, cu buza de asemenea simplă (pl. II/5). E probabil că avea două torți plate sau ovale. Toarta pornea de la punctul de maxim diametru și se lipea sub buză, coborînd puțin față de înălțimea curbei pe care o descria între cele două puncte; ea

¹ Buletin de analiză nr. 1579 al Întrep. Prospectiuni.



Pl. I. — 1, Strachină decorată cu culoare roșie (redușă la 1/2); 2 și 3, fragmente de ceramică de import, decorată cu culoare roșie (mărime naturală); 4, fund de urciior decorat cu culoare roșie (redușă la 1/3).

este evident sudată pe peretele vasului. Decorul era format din dungi verticale ce, urmînd forma vasului, ajungeau să se întilnească pe umăr și pe gît. Buza se pare că era acoperită complet cu șlem. Și pe unele fragmente de urciior se observă un șlem mai fin și mai decolorat, sau netezirea suprafeței cu mina umedă, anterioară pictării. În afară de acest decor colorat, mai apare pe fragmentele de urciior și decorul cu benzi de striuri orizontale. Nu se poate spune precis care era organizarea acestui fel de decor. Se pare că era pus în zone orizontale, paralele, pe gît, pe umeri, sub toartă și aproape de fund.

Cea din urmă formă cunoscută, în cadrul acestui tip ceramic, este reprezentată la Capidava numai prin trei fragmente de gură (pl. II/9—11), dintre care la două se păstrează și părți din buză. E vorba de fragmente cu buza în formă de guler îngust, foarte puțin evazat, aproape vertical, și simplă ca profil. Umărul nu se înalță. Pare mai degrabă o formă sferică sau piriformă, cu diametrul maxim situat sub jumătatea înălțimii; de asemenea, pare să fie de dimensiuni mai mici decît formele anterioare (borcanul și urciiorul). Imediat sub buză urmează o zonă orizontală de trei sau mai multe striuri largi și adînci. Peste ele șlemul este dat uniform și pe toată suprafața exterioară — cît se vede, — iar în interior, se pare, numai pînă la nivelul unde gulerul se sudează, formînd unghi cu umărul.

În general, trebuie remarcat că nici un fund ce poate fi atribuit cu siguranță sau probabilitate unui vas decorat cu angobă roșie, nu poartă marcă de olar.

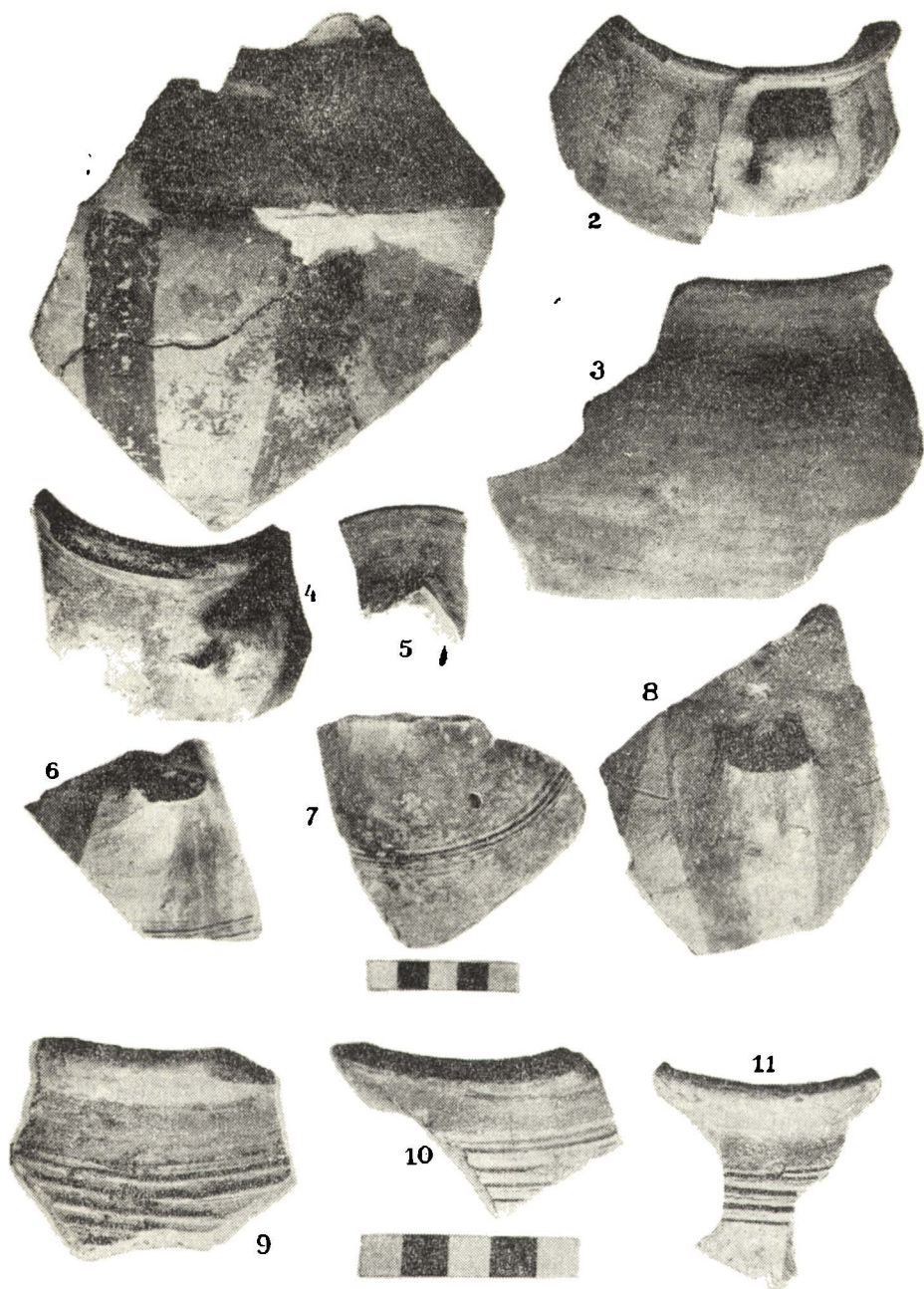


Rezultatele săpăturilor de pînă acum nu pun la dispoziția cercetătorilor mai multe date, dar Capidava nu este singurul loc unde apare acest tip de ceramică. Din informații primite de la Maria Comșa și Petre Diaconu se știe că ea a apărut în mică măsură și la Dinogetia. De asemenea Vlad Zirra a avut amabilitatea să ne informeze despre apariția ei și la Ileana, în apropiere de București, așezare situată pe una din girlele ce se varsă în Moștiștea, în Cimpia romînă. În Bulgaria a apărut la Preslav și Tirnovo, unde a fost calificată drept ceramică medio-bulgară și datată în sec. XII, și la Popina (Silistra), unde a fost datată — pe baza analogiilor cu aceea cenușie lustruită — în sec. VIII-IX¹. Această din urmă datare confirmă și constatările de la Capidava. Așadar, aria de răspîndire a acestei specii ceramice pare să se suprapună ariei ceramicii feudale timpurii dunărene, așa cum este ea cunoscută de la Capidava, Dinogetia, din Cimpia romînă și din Bulgaria și cuprinde nordul Peninsulei Balcanice, Dobrogea, Cimpia romînă — respectiv toată valea Dunării de jos, pînă în munți.

De problema acestei arii de răspîndire se leagă și apariția unei specii de ceramică similară în Ungaria². Tot din pastă albă, această prezintă însă alte forme: urcioare și căni de un format tipic, neîntîlnite la noi. Decorul, bazat tot pe dungi de șlem roșu-brun, este organizat altfel, și anume: fie

¹ Jivka Văjarova, *op. cit.*, p. 48.

² Höllrig József, *Árpádkori Kerámikánk*, AÉ, XLVI, 1932—33, p. 142—170, mai ales p. 147 și fig. 101—102.



Pl. II. — Fragmente de vase decorate cu culoare roșie: 1—4, fragmente de borcane; 5—8, fragmente de urcioare; 9—11, fragmente de ulcică.

in dungi orizontale paralele, fie in rețele rombice — ale căror linii se prezintă oblic față de axele vasului. Așadar, in Ungaria avem de-a face cu o specie ceramică similară, nu identică, eventual plecată genetic de la aceleași fapte de cultură materială, dar evoluată pe loc, in alte direcții.



După toate aparențele, ceramica aceasta decorată cu șlem roșu era produsă in aceleași ateliere ca și celelalte specii, obișnuite in această vreme, in primul rind ca și cea decorată cu striuri și val incizate. In adevăr, forma predominantă — borcanul cu tortițe perforate — își găsește analogii perfecte, atit in ceramica incizată, cit și in cea lustruită. Dacă tortița însă este mai frecventă in cadrul ultimei specii, tipurile de borcan și de buză sint identice cu cele ce se găsesc in prima, și anume cu cele mai frecvente in nivelul mai vechi. E de remarcat că borcanul in formă de butoiăș, cu diametrul maxim la jumătatea înălțimii lipsește între tipurile de borcan decorat cu șlem roșu. Urciorul amforoidal este frecvent in cadrul ceramicii cu șlem verde-măsliniu, dar se găsește confecționat și din pastă comună și ornat cu caneluri. Strachina cu pereți curbați in afară va fi frecventă in cadrul ceramicii striate, din nivelul mai nou. Doar forma cu umărul prelung și guler strîmt și ușor evazat nu-și găsește corespondențe printre celelalte specii ceramice. Dar analogiile sint mai sugestive din punct de vedere tehnic. Meșterii, care au produs ceramica de care se ocupă comunicarea de față, foloseau aceeași roată cu discul destul de mic, in așa fel, încît adeseori fundul vasului îl depășea, iar pasta se revărsa peste margini; același procedeu de întoarcere și lipire a buzei la borcane ca și pentru desprinderea vasului de pe roată, cu degetul și cu ajutorul unei așchii, folosită ca o lopățică și care lasă urme in pasta moale; in sfîrșit, același procedeu de a suda toarta la suprafața exterioară a vasului ca și meșterii care lucrau ceramica striată. Elementele de decor care nu se leagă de șlemul colorat sint comune cu cele ale ceramicii striate — e vorba de benzile de striuri — și sint realizate prin aceleași procedee tehnice — prin incizarea lor cu ajutorul unei unelte cu dinți, ținută fix in timp ce vasul se învîrtește pe roată. De remarcat că pasta albă se întilnește și la vase cu decor incizat. Din săpăturile mai vechi de la Capidava provine și un vas păstrat astăzi in Muzeul din Constanța: este un borcan cu tortițe perforate, din pastă roz-alburie, decorat cu striuri și cu o linie in val pe umăr, dat pe deasupra acestui ornament cu șlem roșu peste toată suprafața; șlemul s-a inchis la culoare — spre brun — din cauza celei de-a doua arderi, suferită in timpul incendiului care a distrus așezarea. In cursul săpăturilor din 1956, a mai apărut un fragment, tot din pastă albă, decorat cu rețea de dungi subțiri, desenate prin apăsarea pastei cu un virf lat și dat pe deasupra cu șlem. In urma acestor descoperiri, legătura dintre cele trei specii ceramice — legătura de producție — pare evidentă.



Cea mai dificilă problemă legată de ceramica cu șlem roșu este aceea a originii. In adevăr, considerată in ansamblu, această ceramică se prezintă ca un produs de sinteză, la formarea căreia au contribuit elemente eterogene. Astfel formele sint diferite ca geneză: strachina cu pereții bombați in afară

pare să fie de proveniență sudică; urciorul amforoidal este o formă prea comună în teritoriul balcanic, pannonic, chiar și pontic, pentru a fi caracteristic; borcanul se leagă după tipurile sale — și aproape toate tipurile cunoscute în Balcani se găsesc și în cadrul acestei specii —, fie de slavi, fie de bulgari, fie de forme mai vechi de urnă autohtonă; tortița perforată își găsește analogii evidente în ceramica de tip Saltovo Maiak, Novi Pasar, înrudită cu cea lustruită contemporană¹. A patra formă, aceea cu umăr căzut și guler ușor evazat, s-ar lega, poate de forma ulcelei, comună în vremea romană, dar fragmentele sînt prea mici și prea puține pentru a o putea aduce în discuție. Elementele de tehnică sînt suficient de simple și comune și pentru celelalte specii contemporane — deci nesugestive.

Un singur element se pretează la o urmărire mai adîncită, și anume cel specific pentru acest grup ceramic: șlemul roșu. El este de veche tradiție sudică. Apărut încă din timpurile preistorice în bazinul Mării Egee, șlemul roșu este curent în epoca arhaică și destule fragmente ceramice descoperite în așezarea arhaică de la Histria pot fi confundate, în ceea ce privește calitatea și culoarea șlemului, cu fragmente de la Capidava, aparținînd speciei studiate aici. În toată epoca romană va continua să existe, mai ales sub forma lustrului roșu, specific vaselor de «terra sigillata». În provincii și în epoca tîrzie acest lustru roșu degenerază suficient, sfîrșind prin a fi înlocuit de un fel de angobă destul de apropiată de șlemul de mai tîrziu. Chiar la Capidava se găsesc asemenea exemple. Dar, o dată cu epoca tîrzie, apar fenomene ce premerg direct pe cel urmărit în aceste pagini. În Muzeul din Sofia se află vase provenind dintr-un cimitir din secolul al V-lea al erei noastre, din regiunile munților Rhodope. Este vorba mai ales de o oenochee de tipul celei găsite la Spanțov, din pastă alburie, nelustruită și decorată cu dungi verticale de angobă roșie-brună, groase de 3—4 cm, ce merg de pe gît pînă aproape de fund și sînt tăiate de o dungă orizontală pe gît. Mai mult, în săpăturile de la Capidava s-au descoperit și două mici fragmente (pl. 1/2—3) dintr-o specie ceramică foarte interesantă, care nu a mai fost găsită nici la Capidava și nici în alte așezări romano-bizantine pînă acum, așa încît pare posterioară sec. VI — fiind deci, probabil, contemporană cu specia care formează preocuparea noastră aici, iar nu cumva antrenată în umplutura bordeielor din nivele mai vechi. Fragmentele provin: unul dintr-un gît de urciur elegant modelat, altul dintr-un platou cu inel reliefat pe fund, ambele prezentînd profile derivate din cele obișnuite în cadrul ceramicii «terra sigillata», deci caracteristic romano-bizantine. După pastă — alburie, foarte fină și curată, densă și compactă, — ca și după factură, par să fie marfă din import. Prof. B. Slătineanu ca și Maria Comșa sînt de părere că originea lor ar trebui căutată undeva spre Asia Mică. Ceea ce e important însă e decorul lor, executat cu ajutorul unui șlem roșu-brun, dat peste toată suprafața, în așa fel încît să dea impresia unor unde sau valuri. S-ar părea deci că procedeul de a decora vasele cu ajutorul șlemului roșu ajunge în vremea romano-bizantină la forme care se leagă direct cu decorul ceramicii împodobite cu șlem roșu de la Capidava.

¹ M. Chișvasi-Comșa, *Unele concluzii istorice pe baza ceramicii din secolele VI-XII*, în SCIV, VIII 1957, p. 267—295.

El este moștenit de atelierele locale și folosit la decorarea noilor tipuri ceramice, specifice vremii feudale timpurii, în măsura posibilităților și priceperii olarilor de pe aici. Pe de altă parte, s-ar părea că el continuă să evolueze în centrele sudice și revine la noi sub forma de marfă de import, ca să influențeze și să fie imitat de meșterii locali. Din acest punct de vedere se poate pune problema unei origini întrucitva diferite a procedeeleor de decorare prin dungi de șlem, sau prin șlemuirea întregii suprafețe. Ar fi posibil deci ca primul să fie moștenirea locală a unor fapte de cultură materială mai veche, în timp ce al doilea să se datorească unor influențe « culte », mai noi, asupra unor meșteri care cunoșteau deja procedeul, în esența lui.

Pentru ipoteza că, în general, procedeului decorării cu șlem trebuie să i se acorde o origine locală, de tradiție meșteșugărească moștenită din vremea romano-bizantină, se pare că pledează și apariția lui în legătură cu forme de origine sudică — așa cum e strachina cu pereții bombași la exterior — și faptul că el apare numai pe o arie înglobată altădată în sfera politică și de civilizație mediteraneană — în Balcani și în Pannonia. De asemenea, tot ca o moștenire ne apare și caracterul de ceramică mai aleasă, așa cum era olăria lustruită roșu în vremea mai veche, pe care îl are această ceramică. În adevăr, vasele din această specie, lucrate din pastă mai fină și mai curată, arse mai bine, și de factură mai îngrijită, nu au urme de foc. După forme — străchini, urcioare, ulcele și borcane cu toartă perforată orizontal — par să fie destinate pentru a fi utilizate la masă sau pentru păstrarea alimentelor. Urmele de sfoară — în vederea suspendării — sînt clare la cele mai multe tortițe perforate. În sfîrșit, faptul că au fost găsite relativ puține fragmente și numai un vas întreg și altul întregibil îndreptățește presupunerea că erau vase mai scumpe, produse în cantitate mai mică și salvate cu mai multă grijă, în momentul dezastrului.

Problema acestei categorii ceramice nu poate fi rezolvată integral în stadiul actual al descoperirilor. Evident că descoperiri noi pot să schimbe concluziile de față, dar încadrarea acestor date general cunoscute și încă nestudiate este utilă cercetărilor în domeniul ceramicii feudale timpurii.

R. FLORESCU

О КЕРАМИКЕ С КРАСНЫМ ОРНАМЕНТОМ ИЗ ПОЗДНЕГО ПОСЕЛЕНИЯ В КАПИДАВЕ

КРАТКОЕ СОДЕРЖАНИЕ

В настоящей работе речь идет о керамике, украшенной орнаментом красного цвета, обнаруженной в раннефеодальных поселениях Добруджи.

На основании стратиграфических наблюдений в Капидаве автор датирует эту керамику первой половиной X в. н.э. и приводит типологию ее форм (миска, кувшин, банка, горшочек) и орнаментации (орнамент в виде сетки из цветных полос или цветной орнамент, равномерно покрывающий всю поверхность).

В заключение автор пытается установить происхождение этой керамики и считает, что орнаментация красного цвета возникает в позднюю римскую эпоху, находит свое отражение у населения раннефеодального периода и является вырождением и преобразованием «красного лощения».

ОБЪЯСНЕНИЕ РИСУНКОВ

Таблица I. 1, миска с красным орнаментом (уменьшена на 1/2); 2 и 3, фрагмент ввозной керамики с красным орнаментом (натуральной величины); 4, дно кувшина с красным орнаментом (уменьшено на 1/3).

Таблица II. Фрагменты сосудов с красным орнаментом; 1 — 4, фрагменты баночных сосудов; 5 — 8, фрагменты кувшинов; 9 — 11, фрагменты горшочка.

QUELQUES OBSERVATIONS SUR LA POTERIE À DÉCOR ROUGE, DE HAUTE ÉPOQUE FÉODALE, DE L'ÉTABLISSEMENT DE CAPIDAVA

RÉSUMÉ

L'auteur discute, dans cet article, le problème de la poterie à décor rouge, découverte dans les stations du début de la haute époque féodale en Dobrogea.

Après en avoir fixé la date — avant le milieu du X^e siècle de notre ère — l'auteur, en partant des observations stratigraphiques faites à Capidava, s'occupe de la typologie des formes (écuelle, cruche, bocal et pichet) et du décor (réseau de raies colorées ou décor consistant en une couche de couleur sur toute la surface du vase).

Pour finir, l'auteur tente de résoudre le problème de l'origine de cette poterie et estime que le procédé du décor rouge apparaît pendant la dernière période de l'époque romaine, qui l'a légué à la population contemporaine du commencement de la première époque féodale, et témoigne de la dégénérescence et de la transformation du « lustre rouge ».

EXPLICATION DES FIGURES

Planche I. — 1, Ecuelle à décor rouge (1/2 grandeur); 2 et 3, tessons de céramique d'importation, à décor rouge (grandeur naturelle); 4, fond de cruche à décor rouge (1/3 de la grandeur).

Planche II. — Fragments de vases à décor rouge: 1—4, fragments de bocaux; 5—8, fragments de cruches; 9—11, débris de pichet.



SĂPĂTURILE ARHEOLOGICE DIN REPUBLICA POPULARĂ ROMÂNĂ ÎN ANUL 1957

Potrivit celor arătate în cronica precedentă (SCIV, VIII, 1957, p. 353), pentru informarea cititorilor asupra activității arheologice de teren din țara noastră publicăm lista localităților în care s-au făcut săpături arheologice, indicând sumar în dreptul fiecăreia epoca din care datează descoperirile și principalele rezultate obținute. Atunci când în același loc au fost descoperite resturi din epoci diferite, localitatea va fi menționată la problema pentru care au fost inițial întreprinse cercetările. Acolo unde nu se menționează instituția care a făcut săpăturile, acestea au fost întreprinse de Institutul de arheologie al Academiei R.P.R., precizându-se însă, atunci când este cazul, dacă lucrările au fost făcute în colaborare cu altă instituție.

Fiecare localitate este trecută și pe harta alăturată, cu numărul de ordine din listă. Pe aceeași hartă sînt trecute și localitățile la care se referă studiile din acest număr al revistei noastre. Cît privește rapoartele sumare asupra tuturor săpăturilor din 1957, ele vor apare în *Materiale și cercetări arheologice*, vol. VI.

I. STUDIAREA VIETȚII OMULUI PE TERITORIUL R.P.R. ÎNAINTE DE EPOCA DACICĂ

1. *Mitoc* (r. Săveni, reg. Suceava). Continuîndu-se săpăturile începute în 1956 la punctul « Malul galben », s-a atins adîncimea de 16,50 m. S-au putut identifica 12 straturi de cultură începînd din paleoliticul inferior pînă la sfîrșitul paleoliticului. Menționăm de asemenea descoperirea unui mormînt sarmatic cu un bogat inventar (sec. IV e.n.). (În colaborare cu Muzeul de antichități, Iași).

2. *Cheia* (r. Medgidia, reg. Constanța). S-au încheiat săpăturile din peștera de la « Izvor » de lingă satul Cheia, descoperindu-se două faze de locuire paleolitică din perioadele musterian și aurignacian. De asemenea, s-au găsit și resturi ale diferitelor culturi materiale mai tîrzii, începînd cu cultura neolitică de tip Hamangia și pînă aproape de zilele noastre. (În colaborare cu Muzeul regional Constanța).

3. *Boinești* (r. Negrești, reg. Baia Mare). În sondajele executate aci, s-au descoperit resturi din două perioade paleolitice: musterian și aurignacian. (În colaborare cu Muzeul regional Baia Mare).

4. *Peștera* (com. Măgura, r. Codlea, reg. Stalin). Săpăturile din peștera de aici au dat la iveală urme de locuire paleolitică, aparținînd musterianului și aurignacianului.

S-au descoperit resturi bogate de faună. (În colaborare cu Muzeul reg. Or. Stalin).

5. *Cremenea* (com. Sita Buzăului, r. Codlea, reg. Stalin). Continuându-se săpăturile în așezarea paleolitică de terasă, s-au descoperit urme din perioadele aurignaciană și gravettiană. În stratul superior au apărut și dovezi de locuire aparținând unei faze neolitice timpurii. (În colaborare cu Muzeul reg. Or. Stalin).

6. *Gilma* (com. Sita Buzăului, r. Codlea, reg. Stalin). S-au întreprins sondaje în atelierele de cioplire gravettiene târzii. (În colaborare cu Muzeul reg. Or. Stalin).

7. *Cipău* (r. Luduș, reg. Cluj). Sondaj în punctul I.C.I.A., într-o mică așezare neolitică aparținând culturii Criș. S-au găsit și fragmente ceramice Coțofeni și hallstatiene. (Institutul de istorie Cluj).

8. *Vărăști* (r. Călărași, reg. București). În anul 1957 s-a delimitat o parte din așezarea Boian A de pe Grădiștea Ulmilor, descoperindu-se în marginea ei încă două morminte de adulți (aparținând culturii Boian) și câteva complexe geto-dacice.

Pe malul Grădiștii Ulmilor în dreptul așezării Boian B s-au dezvelit și cercetat un mormint din prima epocă a fierului și mai multe morminte de inhumatie de la sfârșitul epocii eneolitice.

Izolată s-a găsit un vas de piatră ce poate fi atribuit culturii Gumelnița. (În colaborare cu Secția de Antropologie a Institutului de Endocrinologie «C.I. Parhon»).

9. *Tangiru* (r. Giurgiu, reg. București). S-au continuat cercetările, precizându-se evoluția stratigrafică a complexului neolitic de tip Boian-Gumelnița. Între alte rezultate obținute s-a confirmat prezența plasticii în cultura Boian și s-a dezvelit în întregime o locuință aparținând fazei timpurii a culturii Gumelnița. (În colaborare cu Muzeul raional Giurgiu).

10. *Cernavoda* (r. Medgidia, reg. Constanța). Continuându-se săpăturile în cimitirul neolitic de inhumatie aparținând culturii Baia-Hamangia, s-au obținut bogate materiale arheologice și antropologice. Prin sondajele de pe malul Dealul Sofia s-au obținut informații privitoare la faza târzie a culturii Gumelnița și la perioada de tranziție spre epoca bronzului. De asemenea au fost descoperite materiale din prima epocă a fierului, din epoca elenistică, romană și feudală timpurie.

11. *Vădastra* (r. Corabia, reg. Craiova). S-a lucrat în continuare la Măgura Fetelor de pe Dealul Cișmelei în partea de nord, spre panta dinspre pirăul Obrșiei. În stratul paleolitic s-au găsit puține unelte și mai multe deșeuri de silex. În stratul neolitic al culturii Vădastra I, caracterizate prin ceramică fină plisată, s-a găsit un bogat material ceramic, obiecte de silex, piatră și os. În stratul culturii neolitice Vădastra II s-au descoperit resturile unei locuințe și multe materiale arheologice. În schimb stratul superior, conținând resturile culturii neolitice târzii Sălcuța, a dat la iveală resturi mult mai sărace.

12. *Singeorgiu de Mureș* (r. Tg. Mureș, Reg. Aut. Magh.). Pe malul stâng al Mureșului, s-a identificat o așezare neolitică aparținând culturii Ariușd. Pe movila unde se află construită o capelă, s-a identificat o așezare din epoca bronzului. De asemenea s-au făcut sondaje într-o bogată așezare de tip Coțofeni. În stratul superior s-au găsit fragmente ceramice din sec. VIII—IX e.n. (Muzeul regional Tg. Mureș).

13. *Traian* (r. Buhuși, reg. Bacău). S-au continuat săpăturile în marea așezare neolitică aparținând fazei A-B a culturii Cucuteni de pe Dealul Fintînilor. S-a urmărit în continuare problema șanțului de apărare și s-au dezgropat în total sau în parte alte opt locuințe cucuteniene. Unele din acestea au fost construite după sistemul locuințelor platforme, în timp ce altele aveau «podeaua» constituită din solul bătătorit al epocii. S-a descoperit un mare număr de vase de lut și de rîșnițe de piatră, figurine, obiecte de aramă și foarte multe oase de animale. Printre resturile cucuteniene s-au

găsit razele și două fragmente aparținând ceramicii cu ornamente liniare, iar pe alocuri s-au descoperit și resturi precucuteniene, sub nivelul stratului cucutenian. În zona șanțului de apărare au fost găsite și câteva morminte din cimitirul feudal din sec. XVII.

14. *Trușești* (r. Trușești, reg. Suceava). În continuarea lucrărilor pe înălțimea «*Țuguieța*», s-au dezvelit în întregime trei locuințe aparținând fazei Cucuteni A. S-au descoperit de asemenea două gropi, dintre care una din faza Cucuteni B, fără a fi însă săpate în întregime. Prin două secțiuni s-au făcut noi observații asupra sistemului de fortificații. (Muzeul de antichități Iași).

15. *Retevoești* (r. Curtea de Argeș, reg. Pitești). Localitatea era cunoscută după unele descoperiri întâmplătoare: un topor de bronz cu marginile ridicate și câteva topoare de piatră perforate. Săpăturile au început în 1957, pe locul numit «*Cotul Mătușii*». S-au descoperit două straturi neolitice, cel mai vechi conținând materiale Sălcuța (IV), iar cel de deasupra resturi ale culturii Coșofeni.

La circa 1 km nord de sat, pe locul numit «*Siliștea*», s-au dezvelit resturile unei biserici din secolul XVI. Totodată s-au descoperit mai multe morminte cu inventar; într-unul dintre morminte s-a găsit și un inel de aur cu o inscripție slavonă, arătând că a aparținut jupinului Vlaicu, mare logofăt. (În colaborare cu Muzeul regional Pitești).

16. *Valea Lupului* (r. Iași, reg. Iași). S-au continuat săpăturile în marea movilă-necropolă, descoperindu-se mai multe morminte aparținând unele grupului de înmormintare cu ocră și altele începutului epocii migrațiilor (Muzeul de antichități Iași).

17. *Dolheștii Mari* (r. Fălticeni, reg. Suceava). În sondajul întreprins aici s-a descoperit un mormint în cutie de piatră, conținând două schelete, șase vase, două topoare de silex și cinci piese de os decorate. Tot pe acest loc s-a mai găsit și un mormint de bovide cu un vas tot din același grup al amforelor globulare. Ambele morminte se află în cuprinsul unei așezări, aparținând aceleiași culturi. (Muzeul de antichități Iași).

18. *Girceni* (r. Negrești, reg. Iași). Sondaj pe locul numit «*Capul Plopilor*» unde în 1956 se descoperiseră întâmplător șase morminte în cutii de piatră. S-au descoperit trei morminte cu schelete chircite ce par a fi posterioare culturii Cucuteni B, aparținând grupului mormintelor cu ocră, și un mormint în cutie de piatră, care era însă devastat. S-au mai descoperit de asemenea urme de locuire din perioada Cucuteni B și resturi din cultura Monteoru, apoi altele hallstattiene și unele din sec. II—IV e.n. (Muzeul de antichități Iași).

19. *Andrieșeni* (r. Iași, reg. Iași). S-au continuat sondajele din 1956, descoperindu-se trei locuințe precucuteniene, un strat de cultură Noa (Noua) și un strat mai nou hallstattian. (Muzeul de antichități Iași).

20. *Petrilaca* (r. Reghin, Reg. Aut. Magh.). Sondaje la est de comună, pe locul «*Ciortos*» într-o așezare aparținând culturii Wietenberg din epoca bronzului; s-a descoperit și material din sec. IV—V e.n. (Muzeul regional Tg. Mureș).

21. *Cavadinești* (r. Berești, reg. Galați). Săpăturile au dat la iveală două straturi arheologice: un strat cu două niveluri de locuire de la sfârșitul epocii bronzului și începutul epocii fierului și un strat care conține urme din sec. III—IV e.n. (Muzeul regional de istorie Galați).

22. *Reci* (r. Sf. Gheorghe, Reg. Aut. Magh.). Pe locul numit «*Telek*», pe malul drept al Pârâului Negru, s-au făcut săpături într-o așezare din prima epocă a fierului; s-au găsit vetre, locuințe, urme de morminte de incinerare. S-au descoperit de asemenea materiale dacice și materiale din sec. IV e.n., precum și o așezare și morminte din sec. IX—X. (Muzele regionale Sf. Gheorghe și Tg. Mureș).

23. *Porumbenii Mari* (r. Cristurul Secuiesc, Reg. Aut. Magh.). Sondaj pe locul numit «vâr» (cetate), unde se află resturile unei așezări din prima epocă a fierului, distrusă aproape în întregime. (Muzeul regional Sf. Gheorghe și Muzeul raional Cristurul Secuiesc).

24. *Cristești* (r. Tg. Mureș, Reg. Aut. Magh.). S-au făcut cercetări la cariera de nisip de pe dealul situat la intrarea în comună, pe partea stîngă a șoselei, unde lucrările au distrus circa 12 morminte de inumație. S-au putut aduna săgeți de bronz, os și fier. Mormintele datează din așa-zisa perioadă scitică. (Muzeul regional Tg. Mureș).

25. *Birșești* (r. Vrancea, reg. Galați). Au fost continuate săpăturile în necropola tumulară din prima epocă a fierului, săpîndu-se încă 12 tumuli. Descoperirile din 1957 completează observațiile făcute în 1955 și 1956. În fiecare movilă s-au găsit între 1 și 4 morminte. Inventarul mormintelor definește un nou grup hallstattian. Este evidentă influența culturală greco-scitică, care însă nu transformă radical specificul autohton care rămîne cel tracic (În colaborare cu Muzeul de istorie Focșani).

26. *Ferigile* (r. Hurez, reg. Craiova). În 1957 s-a săpat în continuare necropola de incinerare din prima epocă a fierului. S-au descoperit 10 morminte, dintre care două cu un inventar deosebit de bogat. În cursul săpăturilor au fost făcute observații asupra ritului și caracterului diferitelor morminte, culegîndu-se și date precise asupra întinderii necropolei, care numără cel puțin 40 de tumuli.

27. *Alexandria* (reg. București). În sondajul executat în punctul «La vii» a fost descoperit un bordei cu material ceramic aparținînd culturii încă neidentificate pînă acum, care pare a data din sec. V î.e.n. În partea de nord a orașului, lîngă noul pod peste riul Vedea, continuîndu-se săpăturile de salvare din așezarea feudală timpurie (sec. X), s-a mai descoperit un cuptor și cîteva fragmente ceramice.

II. CULTURA GETO - DACĂ

28. *Murighiol* (r. Tulcea, reg. Constanța). S-a continuat dezvelirea cimitirului de incinerare geto-dacic nr. II. Pe lîngă mormintele de incinerare dezgropate, cu sau fără urnă, s-a descoperit un mormînt de inumație, conținînd o strachină cenușie. Sondaje făcute la sud de comună au scos la iveală materiale romane, mai noi decît cimitirul. (În colaborare cu Muzeul raional din Tulcea).

29. *Popești* (r. Domnești, reg. București). S-a lucrat în colțul de SE al cetății, în două sectoare: *X-Psi* și *W*. În sectorul *X-Psi* s-a urmărit clarificarea stratigrafiei valului de apărare, iar în sectorul *W* s-a început explorarea unui complex de resturi de locuințe de o importanță excepțională, pe o suprafață de peste 450 mp. Acest complex reprezintă un corp unitar cu camere mari, care, deși clădite cu mijloacele tradiționale getice, din lemn și chirpici, reproduce un plan ordonat și complicat de instalație elenistică. Se remarcă o mare sală absidală, lungă de peste 12 m și lată de 7,50 m, un cuptor interior izolat cu îngrijire și numeroase vetre modelate, dintre care una prezintă o crustă ornată cu motive grecești. Este vorba, desigur, de palatul căpeteniei de trib getic de la Popești din sec. II—I î.e.n.

30. *Piatra Neamț* (r. Piatra Neamț, reg. Bacău). Săpături lîngă muntele Pietricica, în incinta spitalului veterinar în construcție. S-au găsit resturi cucuteniene, altele de tip Monteoru, precum și resturile unei așezări datată printr-o monedă de tip Faustina.

Un sondaj pe vîrfurile Cozla a scos la iveală resturi cucuteniene și resturile unei așezări dacice de tip La Tène II și III, care pare a fi durat pînă la începutul ocupației romane în Dacia. (Colectiv Muzeul de anticități Iași și Muzeul regional Piatra Neamț).

31. *Grădiștea Muncelului* (r. Orăștie, reg. Hunedoara). S-a continuat dezvelirea sanctuarului vechi de calcar. Sanctuarul a avut 60 de baze de calcar așezate pe patru șiruri. S-a putut stabili rostul șirului suplimentar de baze de calcar, precizându-se că aceste discuri au fost așezate ca baze pentru stâlpi de lemn aparținând sanctuarului cu coloane de andezit. Tot cu acest prilej a fost lămurită și problema temeliei făcută din piatră și lut, ea fiind destinată pentru fixarea stâlpilor sanctuarului cu coloane de andezit. S-a descoperit apoi o frumoasă conductă de olane pentru apă. Între obiectele mărunte descoperite, semnalăm o monedă (as) de bronz din anul 41 e.n. de la împăratul Claudius.

În punctul Rudele s-a continuat dezvelirea locuințelor reperate anterior. Au fost săpate patru locuințe sezoniere (stîni) de formă rotundă, bogate în material ceramic. Pe Meleia s-a descoperit o locuință asemănătoare cu cele de la Rudele. (Institutul de istorie Cluj).

32. *Costești* (r. Orăștie, reg. Hunedoara). S-a continuat dezvelirea platoului superior al Cetății, în apropierea turnului nr. 1. Aici s-a dezvelit un cuptor, iar lângă turn s-au descoperit vetre de foc din timpul asediilor romanilor. (Institutul de istorie Cluj).

33. *Țirgu Ocna* (r. Țirgu Ocna, reg. Bacău). Sondaj în cetățuia dacică din perioada La Tène tirzie, numită « Titelea din Poiana Chichilăului », din apropierea satului Tisești de lângă Tg. Ocna. S-a putut stabili în mare planul așezării și s-au descoperit resturi de locuințe, ceramică, obiecte de fier etc. Ceramica cuprinde amfore roșii romane, precum și vase indigene lucrate cu roata și cu mâna. (Muzeul de antichități Iași).

34. *Cașolț* (r. Sibiu, reg. Stalin). S-au continuat lucrările în necropola mare de pe « Dealul Bradului », în așezarea contemporană de pe versantul sud-estic al aceluiași deal, în necropola hallstattiană de la « Trei Morminiți » și în așezarea neolitică de la « Poiana în Pisc ».

În necropola tumulară din epoca romană s-a confirmat că ritul funerar este în esență același: arderea pe loc pe rug de lemn a cadavrului și ridicarea deasupra a tumulului funerar.

În așezarea din epoca romană s-a constatat că ea este foarte întinsă. Locuințele erau construite la suprafață din lemn și lut.

În necropola hallstattiană s-a dovedit că și cei trei tumuli mari (« Trei morminiți ») au avut tot un rol funerar. Într-unul s-a găsit un mormint de inhumație cu cutie de piatră și altul de incinerare cu urnă. Așezarea neolitică aparține culturii ceramice pictate transilvane. S-a descoperit un bogat material ceramic — vase, figurine zoomorfe și antropomorfe și obiecte de piatră. (Institutul de istorie Cluj și Muzeul Brukenthal Sibiu).

III. EPOCA GRECO-ROMANĂ

35. *Histria* (r. Istria, reg. Constanța). S-au continuat săpăturile atât în interiorul incintei celei mari cât și în afara ei. În interior s-a lucrat în sectorul templului grec, unde s-au dezvelit suprafețe mai mari în jurul celor două temple, descoperindu-se multe fragmente arhitectonice aparținând mai ales templului din sec. III î.e.n. În sectorul de la E de casa romană tirzie au fost scoase la iveală două străzi și locuințe, mai modeste decât cele de pînă acum, din sec. VI e.n. Pe platoul dinafara zidului de incintă s-a lucrat la sectorul Z 2, unde s-a urmărit prelungirea spre N a zidului mare, anterior sec. IV î.e.n., iar în sectorul X s-a cercetat în continuare stratul arhaic. În sectorul necropolei tumulare s-au săpat două movile din sec. VI î.e.n., iar într-una dintre acestea au apărut două gropi conținând mai multe schelete umane și de cai. S-au continuat de ase-

menea săpăturile în cimitirul prefeudal din sec. IX—X, îmbogățindu-se prin noi morminte atât de inhumăție cât și de incinerăție.

36. *Sinpaul* (r. Odorhei, Reg. Aut. Magh.) Săpătură de salvare pe terenul situat la nord de biserica unitariană, unde se construiește un internat. S-au găsit ceramică, țigle, olane romane și patru monede, dintre care una de la Hadrian și trei probabil de la Caracalla. În curtea sediului viitor al G.A.C.-ului « 8 martie » s-au putut determina zidul și șanțul de apărare al castrului roman. (Muzeul raional Odorhei).

37. *Boița* (r. Sibiu, reg. Stalin). Lucrările au început pe locul numit « Rude », situat la est de sat, la o depărtare de 100 m de Olt, secționându-se sistemul de apărare de pe latura de vest a castrului roman. Zidul castrului este de piatră cu mortar, având în spate, în interior, un val înalt de pământ bine tasat. Materialul arheologic descoperit este relativ redus. El constă din țigle, cărămizi, olane, ceramică și câteva obiecte de fier. (Institutul de istorie Cluj și Muzeul Brukenthal Sibiu).

38. *Soporul de Cîmpie* (r. Turda, reg. Cluj). S-au continuat săpăturile începute anul trecut în cimitirul dacic din epoca romană de pe locul numit « Cunteneț », descoperindu-se 22 morminte de incinerăție și unul de inhumăție. În spațiile dintre morminte s-au descoperit resturile a patru bordeie din sec. IV—VI e.n.

La 500 m sud de cimitirul daco-roman s-a constatat un strat de cultură hallstattană, urmele unui sat din sec. XV—XVI și două morminte, dintre care unul conține o monedă din sec. XV.

La vest de comună, pe panta pe care e școala, s-a putut constata existența unei întinse așezări hallstattiene.

Pe locul numit « Sinișaua » s-au descoperit două urne din perioada prefeudală. (Institutul de istorie Cluj).

39. *Alba Iulia* (reg. Hunedoara). Lucrări în continuare pentru dezvelirea mormintelor din cimitirul orașului antic Apulum. S-a lucrat pe panta dintre « Podei » și strada Viilor, unde s-au descoperit trei morminte de incinerăție și trei de inhumăție, acestea din urmă având cutii-sarcofag construite din cărămizi romane.

În apropiere de cantonul C.F.R. al liniei ce duce spre Zlatna s-au dezvelit cinci morminte de incinerăție și un mormint de inhumăție. Se presupune că acest cimitir ar aparține celui de-al doilea oraș roman *municipium Septimium Apulense*. (Institutul de istorie Cluj).

40. *Lechința* (r. Iernut, reg. Cluj). La marginea de nord-vest a satului, pe locul fostului « Gostat », unde în 1951 se descoperiseră două morminte de incinerăție, s-au mai descoperit încă trei morminte de incinerăție. Cimitirul este contemporan cu cel de la Soporul de Cîmpie. (Colectivul Institutului de istorie Cluj).

41. *Celei* (r. Corabia, reg. Craiova). S-au continuat lucrările în sectorul de sud-vest al cetății Sucidava, descoperindu-se resturile unui tell, cu mai multe nivele de locuire, de la sfârșitul neoliticului și începutul epocii bronzului. La baza așezării romano-bizantine s-a constatat un nivel gros de locuire geto-dacică din a doua epocă a fierului. O importantă descoperire o formează cele 34 oglinzi de plumb și sticlă, aflate într-un strat de pământ cu ceramică fragmentară, și monede din sec. III. Stratul din epoca romană-constantiniană (sec. IV—V) nu a oferit elemente noi. În schimb, din faza bizantină din sec. VI s-a recoltat un bogat material ceramic — amfore cu inscripții vopsite. Tot în această campanie a fost posibilă urmărirea stratului modest de locuire românească din sec. XIV—XVI, cu ceramică identică aceleia de la Zimnicea și Suceava.

În așezarea civilă s-au executat pentru prima oară sondaje, descoperindu-se un mormint din prima epocă a fierului, în afară de resturile geto-dacice, romane și românești.

La vest de localitate s-au descoperit resturile unui bordei din sec. X—XI.

IV. EPOCILE PREFEUDALĂ ȘI FEUDALĂ

42. *Porcești* (r. Roman, reg. Bacău). Pe locul « Gabăra » s-a descoperit un număr de circa 30 morminte de incinerare din sec. III—IV e.n. (În colaborare cu Muzeul regional Bacău și cu Muzeul raional Roman).

43. *Pădureni* (r. Panciu, reg. Galați). S-au descoperit 80 morminte de incinerare din sec. III e.n., conținând urne, pandantive și inele de argint, fibule de bronz sau fier, oglinzi, mărgelile etc. De asemenea, s-au descoperit câteva morminte din epoca bronzului; cultura Monteoru și din prima epocă a fierului (În colaborare cu Muzeul de istorie Focșani).

44. *Largu* (r. Filimon Sirbu, reg. Galați). Continuându-se săpăturile în duna de nisip, s-au găsit opt morminte sarmatice. În terasa secundară a Călmățuiului s-au descoperit două locuințe din sec. III—IV e.n. La Bilteni, 3 km nord de Largu, s-a descoperit un bordei din sec. III—IV e.n. (Colectiv Muzeul regional de istorie Galați).

45. *Verbița* (r. Plenița, reg. Craiova). Continuarea sondajelor pe locul grădinei de zarzavat a gospodăriei colective. Stratul roman târziu (sec. III—IV) are două nivele. S-au descoperit de asemenea urme ale culturii prefeudale de tip Dridu, precum și o ceramică mai evoluată din sec. X—XI.

46. *Porumbeni Mici* (r. Cristurul Secuiesc, Reg. Aut. Magh.). Sondaj pe « Galathetă », unde s-a putut constata existența resturilor din perioade diferite: ceramică pictată neolitică, probabil vest-transilvăneană; cultura Wietenberg; epoca romană; sec. VI e.n. Platoul este înconjurat de val și șanț. Așezarea pare a fi de tipul celei de la Morești. (Institutul de istorie Cluj, Muzeul regional Sf. Gheorghe și Muzeul raional Cristurul Secuiesc).

47. *Sărata Monteoru* (r. Buzău, reg. Ploiești). S-au continuat lucrările în cimitirul de incinerare din « Poiana Scorușului », datat în sec. VII e.n. S-au dezvelit 250 morminte de incinerare, făcându-se mai multe observații noi legate de ritualul de înmormintare. Astfel sînt gropile de morminte căpăcuite cu lut, de forma unui lighean, de la fundul cărora erau săpate două gropițe în formă de pungi mari, pline cu oase și cărbuni; groapă cu două urne; mormint în care s-au pus numai bucăți sau chiar o falcă întreagă de animal; groapă înconjurată cu bucăți de chirpici.

Ca obiecte mai importante semnalăm două fibule de bronz, un fragment dintr-un cercel de argint cu granulații, o plăcuță aplică de aur, o limbă mică de curea, din bronz (Riemenzunge), numeroase mărgelile de sticlă și vase de lut.

48. *Spinoasa* (r. Tg. Frumos, reg. Iași). S-au continuat săpăturile în așezarea prefeudală dintre dealurile « Catargul » și « Sîrca ». S-au descoperit urmele nivelului inferior, datînd în sec. VIII—IX e.n., și puține resturi ceramice din sec.X.

În nivelul sec. VIII—IX s-a constatat că locuințele erau atît de tip colibă (la suprafața solului), cît și bordeie adîncite. (Muzeul de antichități Iași).

49. *Someșeni - Cluj* (r. și reg. Cluj). S-au mai săpat încă cinci tumuli cu morminte de incinerare care pot fi datate în sec. VIII—IX e.n. (Institutul de istorie Cluj).

50. *Ciumbrud* (r. Aiud, reg. Cluj). Săpăturile executate pe dealul « Podei » au scos la iveală peste 30 morminte de tip Stare Mesto, datînd din sec. IX—X e.n. Mormintele au un bogat inventar constînd din vase de lut, cercei, mărgelile de sticlă etc. S-au descoperit de asemenea două morminte de tip Sîntana de Mureș (sec.IV) și un mormint din așa-zisa perioadă scitică, conținînd o strachină și un vîrf de lance. (Institutul de istorie Cluj și Muzeul raional Aiud).

51. *Satu Nou* (r. Adamclisi, reg. Constanța). S-au continuat săpăturile în cimitirul nr. 2, descoperindu-se 30 morminte de incinerare, între care unele duble sau triple,

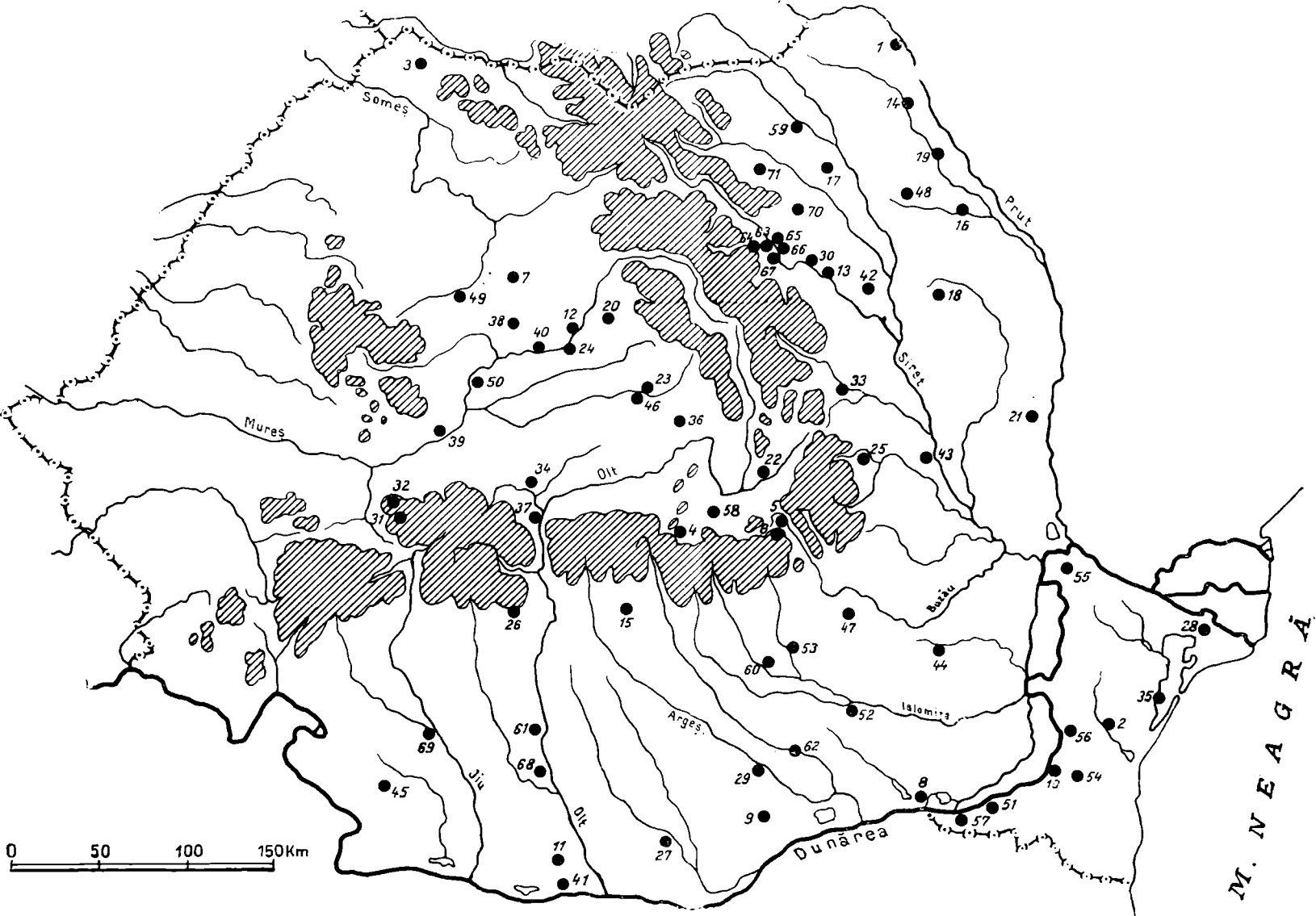


Fig.1. — Harta Republicii Populare Române cu localitățile menționate în această dare de seamă.

de formă paralelipipedică, sprijinite pe o fundație din pari, adînc înșipiți în pămînt. Cetatea a fost construită în sec. X. Săpăturile întreprinse în interiorul incintei au scos la iveală resturi bogate din sec. X—XII, XIII—XIV și XV.

Alături de vestigii de cultură materială locale, au fost surprinse elemente de import caracteristice regiunilor de la nordul Dunării, din sudul U.R.S.S., din Bizanț și din Bulgaria.

58. *Or. Stalin* (Dealul Șprengi, reg. Stalin). În continuarea săpăturilor începute în toamna 1956 s-a degajat total zidul de incintă păstrat în partea de est, precum și temelia construcției rectangulare din aceeași parte a cetății. Materialul ceramic și feros recoltat datează de la sfîrșitul sec. XIII și începutul sec. XIV, dată valabilă și pentru cetatea feudală construită din piatră.

Săpăturile au mai dat la iveală un bogat material mai ales ceramic din cultura Schneckenberg și provincial romană (probabil secolul III e.n.).

59. *Suceava* (r. și reg. Suceava). S-a lucrat pe platoul din fața Cetății de scaun, iar în cuprinsul vechiului tîrg în trei puncte: Șipot, piața actuală și lîngă drumul spre Ițcani. Pe platou s-a cercetat complet o casă de piatră de la sfîrșitul sec. al XV-lea construită în întregime pe o pivniță supraînălțată cu un soclu de cărămidă și piatră legată cu mortar. Această casă, cu lungimea de 13,50 m și lățimea de 6 m, este orientată cu două pridvoare, care acoperă intrările în pivniță spre cetate. În interiorul ei s-au găsit două sobe de teracotă. În sectorul Șipot s-au cercetat în continuare ruinele unei biserici din sec. XV—XVII. S-a precizat planul bisericii care este treflat cu despărțiturile obișnuite: naosul cu altarul, pronaosul și pridvorul. Săpăturile din piață au scos la iveală două cuptoare de ars oale cu grătar orizontal, ambele din sec. al XV-lea. Lîngă drumul spre Ițcani s-au descoperit trei nivele de bordeie și un nivel de semibordeie suprapuse succesiv în epoca timpurie a feudalismului moldovenesc. Totodată, aici s-a determinat planul bisericii catolice din sec. XV—XVI.

60. *Tîrșor* (r. Ploești, reg. Ploești). În cercetările de pe teritoriul fostului oraș medieval Tîrșor s-au găsit importante resturi de locuințe și material ceramic, datînd din perioada secolelor X—XII. S-au găsit de asemenea resturi de locuințe de suprafață și semibordeie datînd din secolele XV, XVI și XVII, apoi resturi aparținînd culturii neolitice Gumelnița, precum și altele din epoca a doua a fierului, epoca romană și din sec. III—IV e.n. (În colaborare cu Muzeul de istorie Ploești).

61. *Runcu* (r. Drăgășani, reg. Pitești). Cu prilejul săpăturilor executate la biserică din secolul al XVI-lea în vederea lucrărilor de restaurare, s-au descoperit și resturi materiale datînd din orînduirea comunei primitive; din epoca romană și din sec. III—IV e.n. De asemenea, în special în punctul « Fîntîna Mare » au fost găsite fragmente ceramice din perioada feudalismului timpuriu (sec. VIII—X).

62. *București*. În sectorul Curtea Veche s-a lucrat în grădina bisericii Sf. Gheorghe Nou continuîndu-se dezvelirea temeliei construcției din sec. XVII, descoperită în 1956.

În sectorul Mihai-vodă s-a cercetat pe un teren din str. Bateriilor nr. 20, zidul vechiului palat domnesc; în str. Apolodor nr. 13, s-au identificat ruinele casei Dudeștilor care a existat din sec. XVII—XIX.

La Ciurel a fost recoltat un bogat material din epoca bronzului (cultura Glina III), resturi sporadice din prima epocă a fierului, dezvelindu-se și un bordei în groapa căruia se afla material feudal timpuriu.

În sectorul Fundenii Doamnei (comuna Dobroești) s-au făcut săpături la circa 200 m nord-est de lacul Fundeni, descoperindu-se urme de locuire din prima epocă a fierului, din sec. IV e.n., precum și din sec. XVII—XVIII.

V. CERCETAREA COMPLEXĂ A ZONEI BICAZ

În colaborare cu Departamentul energiei electrice, Academia R.P.R. a continuat cercetările complexe în zona viitorului lac de acumulare al Hidrocentralei de la Bicaz. Indicăm mai jos numai punctele în care s-au făcut lucrări arheologice.

63. *Ceahlău* (r. Ceahlău, reg. Bacău). Șantierul paleolitic a executat săpături întinse pe terasele Bofu, Cetățica, Cremenish, Bistricioara și într-o așezare de înălțime la circa 1 300 m, la punctul numit « La Scaune », descoperind bogate urme de locuire de la începutul paleoliticului inferior până la neoliticul timpuriu, aparținând szeletianului, aurignacianului, gravettianului, swiderianului și neoliticului. (Colectiv Institutul de arheologie, Muzeul de antichități din Iași și alte muzee regionale).

64. *Ceahlău-Schit* (r. Ceahlău, reg. Bacău). La Palatul Cnejilor, s-au continuat săpăturile în incinta și interiorul palatului stabilindu-se etapele construcțiilor și reparațiilor începând din prima jumătate a secolului al XVII-lea (1639) până în vremurile noastre. S-au descoperit și două cuptoare de ars oale datând din secolul al XVII-lea, foarte bogate în material ceramic.

La biserica veche Schișor, s-au continuat săpăturile în jurul bisericii, descoperindu-se dovezi de locuire din sec. XVII, deshumându-se și schelete necesare studiilor antropologice. (Muzeul de antichități Iași).

65. *Hangu* (r. Ceahlău). — La punctul « Chirișeni » s-au continuat săpăturile în așezarea neolitică de tip Cucuteni, de pe terasa Chirișeni, dezvelindu-se încă două locuințe și stabilindu-se întinderea așezării. (Muzeul de antichități Iași).

66. *Grozăvești* (r. Ceahlău). S-au executat săpături în vechea siliște a fostului sat Grozăvești, descoperindu-se dovezi de locuire aparținând sec. XVI—XVII.

67. *Secu* (r. Ceahlău). La punctul Casiana, sondajele au dat la iveală ceramică prefeudală aparținând sec. IV—XII și resturi din sec. al XIX-lea.

VI. SĂPĂTURI PRELIMINARE ÎN VEDEREA RESTAURĂRII UNOR MĂNĂSTIRI

În colaborare cu Departamentul Cultelor s-au executat sondaje la următoarele mănăstiri:

68. Brâncoveni (r. Slatina, reg. Pitești).

69. Gura Motrului (r. Filiași, reg. Craiova).

70. Mănăstirea Neamțului (com. Vinători, r. Tirgu-Neamț, reg. Bacău).

71. Slatina (com. Drăceni, r. Fălțiceni, reg. Suceava).

D. Popescu

DESCOPERIRI RECENTE DE MONEDE ANTICE PE TERITORIUL REPUBLICII POPULARE ROMÎNE

Descoperirile de monede antice și feudale timpurii, fie sub formă de tezaure, fie izolate, ce s-au făcut și continuă să se facă pe teritoriul țării noastre, au fost folosite din plin în ultimii ani pentru lămurirea unor probleme de istorie referitoare la regiunea noastră. În vederea atingerii acestui obiectiv, discuțiile de ordin teoretic purtate în revistele românești în anii din urmă au arătat că este necesar ca fiecare descoperire monetară să fie cercetată în mod amănunțit, la fața locului, începând cu mediul arheologic în care s-a făcut descoperirea. A mai reieșit apoi că trebuie să examinăm

V. CERCETAREA COMPLEXĂ A ZONEI BICAZ

În colaborare cu Departamentul energiei electrice, Academia R.P.R. a continuat cercetările complexe în zona viitorului lac de acumulare al Hidrocentralei de la Bicaz. Indicăm mai jos numai punctele în care s-au făcut lucrări arheologice.

63. *Ceahlău* (r. Ceahlău, reg. Bacău). Șantierul paleolitic a executat săpături întinse pe terasele Bofu, Cetățica, Cremenish, Bistricioara și într-o așezare de înălțime la circa 1 300 m, la punctul numit « La Scaune », descoperind bogate urme de locuire de la începutul paleoliticului inferior până la neoliticul timpuriu, aparținând szeletianului, aurignacianului, gravettianului, swiderianului și neoliticului. (Colectiv Institutul de arheologie, Muzeul de antichități din Iași și alte muzee regionale).

64. *Ceahlău-Schit* (r. Ceahlău, reg. Bacău). La Palatul Cnejilor, s-au continuat săpăturile în incintă și interiorul palatului stabilindu-se etapele construcțiilor și reparațiilor începând din prima jumătate a secolului al XVII-lea (1639) până în vremurile noastre. S-au descoperit și două cuptoare de ars oale datând din secolul al XVII-lea, foarte bogate în material ceramic.

La biserica veche Schișor, s-au continuat săpăturile în jurul bisericii, descoperindu-se dovezi de locuire din sec. XVII, deshumându-se și schelete necesare studiilor antropologice. (Muzeul de antichități Iași).

65. *Hangu* (r. Ceahlău). — La punctul « Chirișeni » s-au continuat săpăturile în așezarea neolitică de tip Cucuteni, de pe terasa Chirișeni, dezvelindu-se încă două locuințe și stabilindu-se întinderea așezării. (Muzeul de antichități Iași).

66. *Grozăvești* (r. Ceahlău). S-au executat săpături în vechea siliște a fostului sat Grozăvești, descoperindu-se dovezi de locuire aparținând sec. XVI—XVII.

67. *Secu* (r. Ceahlău). La punctul Casiana, sondajele au dat la iveală ceramică prefeudală aparținând sec. IV—XII și resturi din sec. al XIX-lea.

VI. SĂPĂTURI PRELIMINARE ÎN VEDEREA RESTAURĂRII UNOR MĂNĂSTIRI

În colaborare cu Departamentul Cultelor s-au executat sondaje la următoarele mănăstiri:

68. Brâncoveni (r. Slatina, reg. Pitești).

69. Gura Motrului (r. Filiași, reg. Craiova).

70. Mănăstirea Neamțului (com. Vinători, r. Tirgu-Neamț, reg. Bacău).

71. Slatina (com. Drăceni, r. Fălticeni, reg. Suceava).

D. Popescu

DESCOPERIRI RECENTE DE MONEDE ANTICE PE TERITORIUL REPUBLICII POPULARE ROMÎNE

Descoperirile de monede antice și feudale timpurii, fie sub formă de tezaure, fie izolate, ce s-au făcut și continuă să se facă pe teritoriul țării noastre, au fost folosite din plin în ultimii ani pentru lămurirea unor probleme de istorie referitoare la regiunea noastră. În vederea atingerii acestui obiectiv, discuțiile de ordin teoretic purtate în revistele românești în anii din urmă au arătat că este necesar ca fiecare descoperire monetară să fie cercetată în mod amănunțit, la fața locului, începând cu mediul arheologic în care s-a făcut descoperirea. A mai reieșit apoi că trebuie să examinăm

descoperirea în complexitatea ei, cu eventuale alte obiecte de podoabă sau de altă natură, inclusiv vasul în care s-au aflat, iar împrăștierea de obiecte și monede trebuie și ele urmărite și semnalate. Cunoșcînd și consemnînd toate aceste date, se poate trece apoi la studierea descoperirii monetare propriu-zise. În felul acesta, tezaurul monetar nu numai că nu este rupt de mediul arheologic din care face parte și care reprezintă un nivel de viață, ci este *integrat* în acest mediu. Studiul unui tezaur conceput în felul acesta ne dă posibilitatea unei interpretări multilaterale și cu folos pentru concluziile de natură istorică pe care acest material le îngăduie.

Punerea în practică a concepției dezvoltate mai sus este condiționată, după cum am văzut, de cercetări pe teren, la locul descoperirii, la o dată cît mai apropiată de aceea a descoperirii sau, în orice caz, îndată ce știrea ce ne informează despre o astfel de aflare a ajuns pînă la noi. Cercetările pe teren sînt condiționate la rîndul lor de existența posibilităților materiale care să îngăduie o deplasare rapidă pe teren ori de cîte ori se fac astfel de descoperiri. Dacă în trecut astfel de cercetări se făceau rareori și cu greu, din lipsă de fonduri, azi asemenea probleme nu mai există, cercetătorilor punîndu-li-se la dispoziție de către Institutul de arheologie mijloacele materiale care îngăduie să se întreprindă ample și urgente cercetări și anchete la fața locului, ori de cîte ori se fac astfel de descoperiri pe teritoriul patriei noastre.

Aceasta este concepția ce stă la baza cercetării și publicării tezaurilor monetare descoperite pe teritoriul țării noastre. Este evident însă că un asemenea plan de cercetare și editare a descoperirilor monetare pretinde un efort mai susținut și care se eșalonează, mai ales în ceea ce privește publicarea lui, într-un timp mai îndelungat.

Plecînd pe de o parte de aceste constatări, care reprezintă o stare de fapt în disciplina numismatică de la noi, iar pe de altă parte ținînd seama de importanța ce se acordă descoperirilor monetare de către arheologi și istorici în urmărirea unor probleme, spre a le veni în ajutor, ne-am hotărît să publicăm datele esențiale în legătură cu unele descoperiri monetare recente. În general, noi ne-am limitat în expunerea de față la înregistrarea descoperirilor efectuate în anii 1956 și 1957, în măsura în care ele ne-au fost cunoscute sau ne-au fost comunicate de diferite instituții și persoane. Au rămas nefregistrate unele tezaure despre care știm că s-au descoperit în acest interval, dar referitor la care n-am reușit să primim încă informațiile respective. Aceste descoperiri, ca de exemplu tezaurul de monede romane de la Gherla sau descoperirea monetară de la Bicaz, vor fi integrate într-o prezentare viitoare.

Deși ne-am propus ca cronică noastră să cuprindă un răstimp destul de restrîns, totuși în expunerea noastră au fost înregistrate și unele descoperiri mai vechi, dar care au fost semnalate abia în cursul acestor ultimi ani. Acesta este motivul pentru care, alături de aflările de monede din anii 1956 și 1957, figurează și unele descoperiri ieșite la iveală cu ani în urmă.

Din materialul descoperit și cunoscut de noi am ales în primul rînd tezaurele monetare și numai rareori am menționat și descoperirile izolate de monede. În general această categorie de material n-a fost menționată decît în rare cazuri, ea urmînd să-și găsească locul într-o altă publicație.

În ducerea la îndeplinire a acestei sarcini ce ne-am luat-o, de a nota un material ce încă nici n-a putut fi studiat complet, iar publicarea lui rămîne să se facă în viitor, am întîlnit bunăvoința și înțelegerea unor instituții¹ și sprijinul binevoitor al unor

¹ Ținem să exprimăm în mod special viile noastre mulțumiri academicianului Constantin Moisil, care ne-a îngăduit să folosim toate datele aflătoare la Cabinetul numismatic al Academiei R.P.R. în legătură cu descoperirile monetare.

colegi. Ori de câte ori am primit acest ajutor am menționat în note instituția sau persoana care ne-a pus la dispoziție informația.

Pentru o mai ușoară și rapidă informare a cititorului, descoperirile monetare au fost grupate pe următoarele categorii: macedonene, dace, grecești diferite, romane din timpul republicii, romane din timpul imperiului și bizantine.

I. MONEDE MACEDONENE

1. *Dăeni* (r. *Hîrșova*, reg. *Constanța*). În cursul anului 1957 a intrat în colecțiile Institutului de arheologie al Academiei R.P.R. o bună parte dintr-un important tezaur de stateri de aur recent descoperit în comuna Dăeni, situată puțin mai la nord de marele vad de trecere al Dunării de la Hîrșova, vechiul Carsium. Din monedele recuperate, 38 stateri și o jumătate poartă pe rv. numele lui Alexandru cel Mare, iar alți 36 pe cel al lui Lysimach, regele Thraciei. Mare parte din aceste monede de aur au fost bătute în monetăriile orașelor de pe țărmul de vest al Pontului Euxin. Studiul detaliat al acestei importante descoperiri este în pregătire.

2. *Costești* (r. *Buzău*, reg. *Ploești*). În Muzeul raional din orașul Buzău a ajuns o tetradrahmă de la Alexandru cel Mare, bătută în orașul Heracleia Sintica¹.

II. MONEDE DACE

3. *Crevedia* (r. *Răcari*, reg. *București*). Pe teritoriul acestei comune, la marginea lacului Buftea, pe moșia gospodăriei agricole de stat din localitate, s-a descoperit pe la începutul anului 1956 un tezaur de monede dace. Monedele descoperite în număr de peste 200 sînt de tipul V Moasil (BSNR, XV, 1920, p. 70—71) sau K. Pink (*Die Münzprägung der Ostkelten . . .*, Budapest-Leipzig, 1939, p. 77—78 și pl. XVI/305). Greutatea unei piese este de circa 7 g, cu mici variații în plus sau în minus. Cea mai mare parte a monedelor din această descoperire (200 piese) a ajuns la Cabinetul numismatic al Academiei R.P.R. (Inv. nr. 1176) și o mică parte la Institutul de arheologie².

4. *Călimănești* (r. *Rîmnicu-Vilcea*, reg. *Pitești*). Pe teritoriul stațiunii climaterice Călimănești s-a descoperit în cursul anului 1955 un tezaur de monede dace. Din această descoperire, 11 piese au ajuns la Muzeul raional din Rîmnicu-Vilcea, iar restul de 190 bucăți la Cabinetul numismatic al Academiei R.P.R. Parte din ele sînt de tipul K. Pink, *Die Münzprägung der Ostkelten*, pl. XVI, 296. Greutatea unei piese este de circa 13 g³

5. *Cîmpulung* (r. *Muscel*, reg. *Pitești*). În colecțiile Cabinetului numismatic al Academiei R.P.R. au intrat prin cumpărare un număr de monede dace de tip muntean, avînd ca indicație a locului de descoperire împrejurimile orașului Cîmpulung (tip V Moasil, cfr. BSNR, XV, 1920, 70—71). Inv. nr. 1263. Nu s-au făcut cercetări la fața locului.

6. *Lipia* (r. *Buzău*, reg. *Ploești*). Pe teritoriul comunei s-a descoperit o monedă dacică mult stilizată, ce imită originalul macedonean. Este de tipul V Moasil (BSNR, XV, 1920, p. 70—71) și Pink (*Die Münzprägung der Ostkelten*, pl. XVI/306)⁴.

¹ C. Preda, *Descoperiri monetare în raionul Buzău*, SCN, II, 1958, p. 484.

² Idem, *Alte descoperiri monetare*, SCN, II, 1958, p. 486.

³ *Ibidem*, p. 485—486.

⁴ Idem, *Descoperiri monetare în raionul Buzău*, loc. cit., p. 484.

7. *Simileasca* (r. *Buzău*). O imitație locală după tetradrahmele lui Filip al II-lea, dar foarte apropiată de original, a fost descoperită acum vreo 20 de ani pe terenul din apropierea școlii din localitate. Greutatea 13,19 g. Păstrată în muzeul din orașul Buzău¹.

III. TEZAURE DE MONEDE GRECEȘTI DIFERITE

a) *Dyrrachium* și *Apollonia*

8. *Viișoara* (r. *Trotuș*, reg. *Bacău*). Pe teritoriul acestui sat s-a descoperit în primăvara anului 1957 un tezaur format din peste 800 monede antice. S-a putut preciza că este vorba de 800 drahme emise de orașul *Dyrrachium* și una de *Apollonia*, ambele de pe coasta illyrică a Mării Adriatice, precum și de cinci tetradrahme thasiene, parte originale, parte imitații. Din această descoperire, 100 drahme emise de orașul *Dyrrachium* au ajuns în colecțiile Institutului de arheologie, iar restul de peste 700 în colecțiile Muzeului de arheologie din Piatra Neamț².

9. *Grozești* (r. *Tg. Ocna*, reg. *Bacău*). Pe teritoriul comunei Grozești din apropierea pasului Oituz, s-a descoperit după cel de-al doilea război mondial un tezaur de monede antice. Din această descoperire au putut fi examinate 180 drahme, toate emise de orașul *Dyrrachium*. Parte din monede au ajuns în colecțiile Institutului de arheologie din București, parte în colecțiile Muzeului raional din Tg. Ocna, pe cale de înființare. Inedit.

10. *Bivolița* (r. *Oleni*, reg. *București*). Tezaur de monede din *Dyrrachium*, descoperit în anul 1926. Una ajunge la Institutul de arheologie. Datorită informațiilor primite de la I. Spiru din Alexandria și în urma deplasării pe teren a lui C. Preda, s-a putut stabili că în acest punct s-a descoperit un tezaur de monede antice, format în parte din drahme ale orașului *Dyrrachium*; se pare că alături de ele au fost și denari romani din timpul republicii³.

b) *Thasos* și *Macedonia Prima*

11. *Berceni* (com. *Bolintin-Deal*, r. *Domnești*, reg. *București*). Pe izlazul satului Berceni s-a descoperit în cursul anului 1956 un tezaur de monede antice. Din această descoperire au putut fi recuperate deocamdată două tetradrahme thasiene barbarizate, în urma cercetărilor întreprinse la fața locului de către Teodorescu Floricel, absolvent al Facultății de istorie din București. Tezaurul monetar pare să fi fost descoperit într-o așezare dacică. Cele două monede au fost donate Institutului de arheologie din București. Informație Teodorescu Floricel, noiembrie 1957.

12. *Căprioru* (com. *Tătărani*, r. *Tirgoviște*, reg. *Ploești*). Pe teritoriul satului Căprioru și anume pe dealul Moșneagului, la punctul « Siminoc », s-a descoperit un tezaur de monede antice. Cea mai mare parte din ele (98 bucăți) au fost emise de *Macedonia Prima*, iar trei bucăți de orașul *Thasos*. Din monedele descoperite, patru piese au ajuns la Institutul de arheologie din București, iar 97 la Muzeul raional din Tirgoviște⁴.

13. *Ciupereni* (com. *Cosmești*, r. *Videle*, reg. *București*). Pe teritoriul acestei localități s-a descoperit în ultimii ani o tetradrahmă thasiană⁵.

¹ C. Preda, *Descoperiri monetare în raionul Buzău*, loc. cit., p. 483—484.

² B. Mitrea, *Monedele orașelor Dyrrachium și Apollonia*, în *Moldova. Tezaurul de la Viișoara*, r. *Tg. Ocna*, SCN, II, 1958, p. 27—94.

³ Informații C. Preda.

⁴ C. Preda, *Pe marginea unor decoperiri monetare recente*, SCN, II, 1958, p. 409—413.

⁵ Idem, *Noi descoperiri monetare*, loc. cit., p. 486.

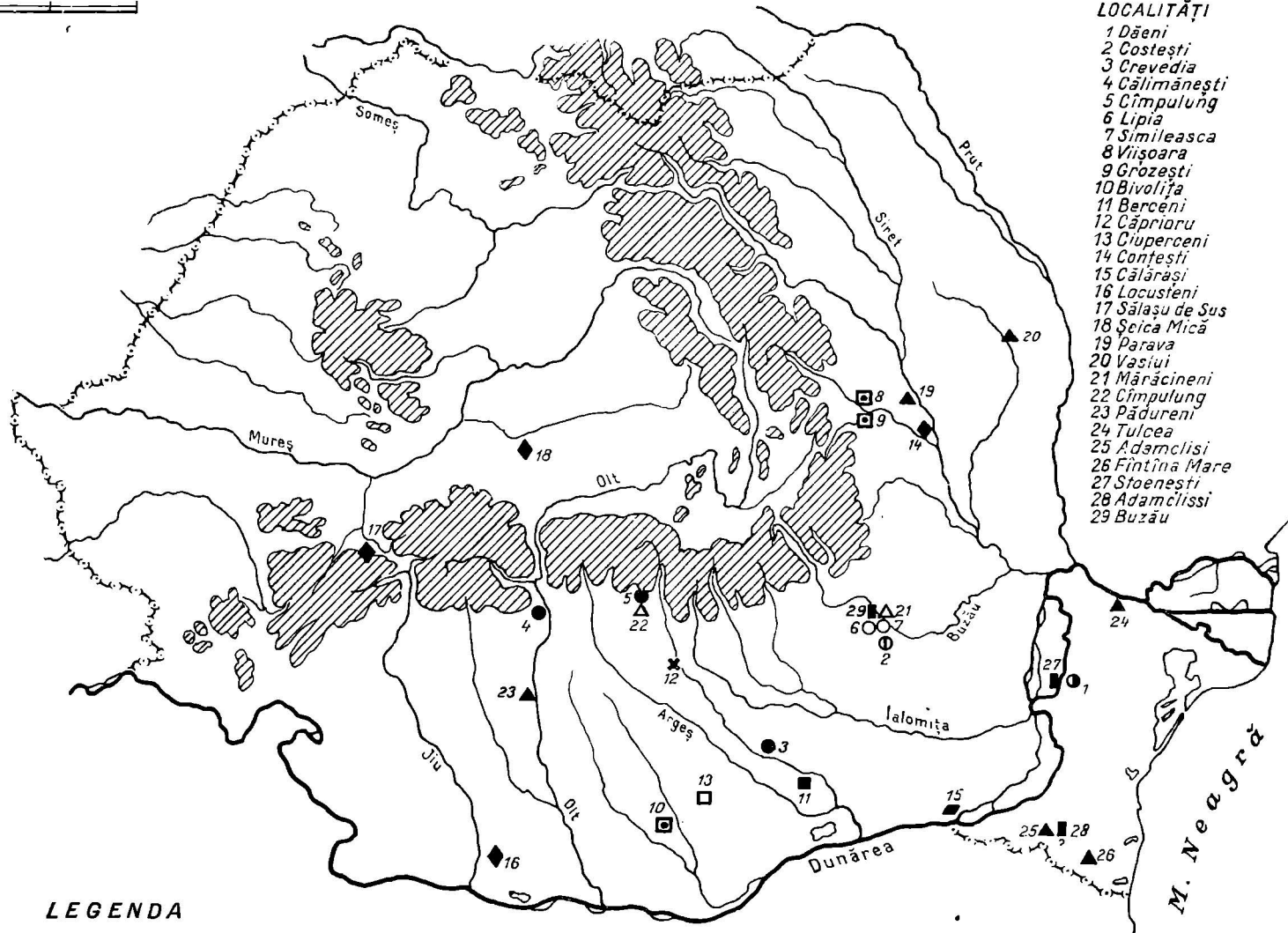


Fig. 1. — Harta Republicii Populare Romine cu localitățile unde s-au făcut descoperirile monetare menționate în această dare de seamă.

20. *Vaslui*. Cabinetul numismatic al Academiei R.P.R. a cumpărat în anul 1956 42 monede dintr-un tezaur de denari romani din timpul imperiului, descoperit undeva pe teritoriul fostului județ Vaslui. Monedele achiziționate se înșiruie de la Otho și pînă la Caracalla. Inv. 1198. Alte amănunte lipsesc.

21. *Mărăcineni* (r. *Buzău*, reg. *Ploiești*). La Muzeul raional din Buzău au ajuns 10 monede de bronz din epoca imperială romană, despre care se susține că ar fi fost strînse de copiii de școală din satul Mărăcineni. Printre aceste monede se semnalează citeva exemplare din epoca constantiniană¹.

22. *Cîmpulung* (r. *Muscel*, reg. *Pitești*). Cabinetul numismatic al Academiei R.P.R. a cumpărat de la Lucia Șapcaliu din Cîmpulung-Muscel un număr de 20 monede romane imperiale de bronz ce ar fi fost găsite în împrejurimile orașului. Monedele se datează în secolele III și IV și au fost emise parte de orașul Pautalia, sub Caracalla, parte de Niceea, sub Sever Alexandru. Inv. 1263. Lipsesc amănunte și confirmarea este de așteptat de la descoperiri sigure.

23. *Pădurețu* (r. *Băbeni-Bistrița*, reg. *Pitești*). Un mare tezaur de monede romane, în număr de circa 3000, a fost găsit în anul 1955 în apropierea satului Pădurețu, com. Frîncești. O mare parte din aceste monede au fost achiziționate de muzeele din Sibiu, Rîmnicu-Vilcea și Pitești. Din punct de vedere cronologic, monedele se eșalonează din timpul domniei lui Galba pînă la Elagabal².

24. *Tulcea* (reg. *Constanța*). Cabinetul numismatic al Academiei R.P.R. a achiziționat în anul 1957 un tezaur format din 72 denari romani, parte din timpul republicii parte de la primii împărați pînă la Domițian inclusiv. Ca loc de descoperire se indică Tulcea. Inv. 1404. Lipsesc alte precizări și cercetări pe teren.

25. *Adamclissi* (reg. *Constanța*). În colecțiile Cabinetului numismatic al Academiei R.P.R. a intrat prin cumpărare un tezaur format din 118 monede romane de bronz din secolul al IV-lea e.n., despre care se pretinde că ar fi fost găsit în împrejurimile comunei Adamclissi. Inv. nr. 1315. Lipsesc alte amănunte și cercetări pe teren.

26. *Fîntîna Mare* (r. *Negru-Vodă*, reg. *Constanța*). Cabinetul numismatic al aceleiași instituții a achiziționat un tezaur de monede romane de bronz din secolul al IV-lea, în număr de 158. Ca loc de descoperire se indică Fîntîna Mare (Bașpunar). Informația n-a fost verificată pe teren. Inv. 1314.

VI. TEZAURE DE MONEDE BIZANTINE

27. *Stoenești* (comuna *Dăeni*, r. *Hîrșova*, reg. *Constanța*). Pe teritoriul acestui sat, aflător în Balta Brăulei, în zona inundabilă a Dunării, s-a descoperit în primăvara anului 1957 un număr de 22 monede bizantine de aur. Toate piesele amintite mai sus au fost emise în timpul domniei împăratului bizantin Ioan al II-lea Comnenul (1118—1143). Importantul tezaur monetar a ajuns la Institutul de arheologie grație sprijinului acordat de organele Ministerului afacerilor interne. Pregătim un studiu asupra acestei descoperiri.

28. *Adamclissi* (reg. *Constanța*). În colecțiile Cabinetului numismatic al Academiei R.P.R. au intrat prin cumpărare un număr de 53 monede bizantine de bronz, despre care vînzătorul pretinde că au fost găsite în împrejurimile localității Adamclissi. Inv. 1316. Alte amănunte și cercetări pe teren lipsesc.

¹ C. Preda, *Descoperiri monetare în raionul Buzău*, loc. cit., p. 485.

² Idem, *Alte descoperiri monetare*, loc. cit., p. 487.

29. *Buzău*. În colecțiile Muzeului raional din Buzău se află un lot de nouă monede bizantine de bronz: șase de la Isac II Angelul (1185—1195) și trei de la Alexius III (1195—1203). Despre aceste monede se afirmă că au făcut parte dintr-un depozit mai mare ce s-ar fi descoperit pe teritoriul orașului Buzău la o dată și în împrejurări ce ne rămân necunoscute. Dăm informația cu toată rezerva¹.

B. Mitrea

COMUNICĂRILE INSTITUTULUI DE ARHEOLOGIE ÎN ULTIMUL TRIMESTRU AL ANULUI 1956 ȘI ÎN CURSUL ANULUI 1957

Comunleările în ședințe plene

- 1 martie 1957. Ion Vlăduțiu, *Dare de seamă asupra consfătuirii unionale a etnografulor de la Leningrad (14—22 mai 1956)*.
29 martie 1957. Ion Nestor, *Suceava, în lumina cercetărilor arheologice*.

Comunleările Secției orînduirii comunel primitive

- 30 ianuarie 1957. Seb. Morintz, *Un nou grup hallstattian în Moldova (cimitirul de la Birsești-Vrancea)*.
4 martie 1957. Eugen Comșa, *Cîteva date despre etapele timpurii ale culturii Tripolie-Cucuteni-Ariuşd, din sud-vestul U.R.S.S.*
8 martie 1957. Irina Casan-Franga, *Stadiul cunoștințelor noastre despre cupele „deliene“ în general, cu specială privire asupra cupelor deliene „getice“*.
25 mai 1957. Gh. Bichir, *Date noi asupra mormintelor cu ocră din Oltenia*.
27 noiembrie 1957. Eugen Comșa, *Cîteva date despre ritul funerar al purtătorilor culturii Boian*.

Comunleările Secției orînduirii seluvagiste

- 9 noiembrie 1956. Th. Sauciuc Săveanu, *Inscripția lui Ariston, fiul lui Ariston, din Callatis*.
14 decembrie 1956. Iorgu Stoian, *Note de epigrafie tomitană: despre eponimatul cetății Tomis*.
8 februarie 1957. Exspectatus Bujor, *Cîteva observații cu privire la ceramica elenistică din cimitirul geto-dac de la Murighiol*.
8 martie 1957. Victoria Eftimie, *Cîteva tipuri de amfore elenistice rhodiene*.
27 martie 1957. Gr. Florescu, *Principiile arheologiei greco-romane*.
26 aprilie 1957. Suzana Dimitriu și Maria Coja, *Ceramica arhaică de la Histria, în legătură cu problema începuturilor orașului*.
10 mai 1957. St. Constantinescu, *Paza romană la Dunărea de Jos, în sec. I e.n.*

¹ C. Preda, *Descoperiri monetare în raionul Buzău, loc. cit., p. 485*.

29. *Buzău*. În colecțiile Muzeului raional din Buzău se află un lot de nouă monede bizantine de bronz: șase de la Isac II Angelul (1185—1195) și trei de la Alexius III (1195—1203). Despre aceste monede se afirmă că au făcut parte dintr-un depozit mai mare ce s-ar fi descoperit pe teritoriul orașului Buzău la o dată și în împrejurări ce ne rămân necunoscute. Dăm informația cu toată rezerva¹.

B. Mitrea

COMUNICĂRILE INSTITUTULUI DE ARHEOLOGIE ÎN ULTIMUL TRIMESTRU AL ANULUI 1956 ȘI ÎN CURSUL ANULUI 1957

Comunleările în ședințe plene

- 1 martie 1957. Ion Vlăduțiu, *Dare de seamă asupra consfătuirii unionale a etnografulor de la Leningrad (14—22 mai 1956)*.
29 martie 1957. Ion Nestor, *Suceava, în lumina cercetărilor arheologice*.

Comunleările Secției orînduirii comunel primitive

- 30 ianuarie 1957. Seb. Morintz, *Un nou grup hallstattian în Moldova (cimitirul de la Birsești-Vrancea)*.
4 martie 1957. Eugen Comșa, *Cîteva date despre etapele timpurii ale culturii Tripolie-Cucuteni-Ariuşd, din sud-vestul U.R.S.S.*
8 martie 1957. Irina Casan-Franga, *Stadiul cunoștințelor noastre despre cupele „deliene“ în general, cu specială privire asupra cupelor deliene „getice“*.
25 mai 1957. Gh. Bichir, *Date noi asupra mormintelor cu ocră din Oltenia*.
27 noiembrie 1957. Eugen Comșa, *Cîteva date despre ritul funerar al purtătorilor culturii Boian*.

Comunleările Secției orînduirii seluvagiste

- 9 noiembrie 1956. Th. Sauciuc Săveanu, *Inscripția lui Ariston, fiul lui Ariston, din Callatis*.
14 decembrie 1956. Iorgu Stoian, *Note de epigrafie tomitană: despre eponimatul cetății Tomis*.
8 februarie 1957. Exspectatus Bujor, *Cîteva observații cu privire la ceramica elenistică din cimitirul geto-dac de la Murighiol*.
8 martie 1957. Victoria Eftimie, *Cîteva tipuri de amfore elenistice rhodiene*.
27 martie 1957. Gr. Florescu, *Principiile arheologiei greco-romane*.
26 aprilie 1957. Suzana Dimitriu și Maria Coja, *Ceramica arhaică de la Histria, în legătură cu problema începuturilor orașului*.
10 mai 1957. St. Constantinescu, *Paza romană la Dunărea de Jos, în sec. I e.n.*

¹ C. Preda, *Descoperiri monetare în raionul Buzău, loc. cit., p. 485*.

- 10 iunie 1957. Filip Horovitz, *Cariera lui Q. Marcius Turbo și data bifurcării Daciei*.
Radu Florescu, *Cîteva observații asupra ceramicii ornate din vremea romană
tîrzie din Dobrogea*.
- 17 iunie 1957. Th. Sauciuc-Săveanu, *Prezentarea lui Traian în opera lui Procopius*.
- 11 octombrie 1957. D. M. Pippidi, *În jurul relațiilor agrare din cetățile dobrogene în epoca
preromană*.
- 14 noiembrie 1957. Gr. Florescu, *Două documente epigrafice în legătură cu organizarea
coasi-municipală a comunelor rurale (territoria)*.
- 13 decembrie 1957. Iorgu Stoian, *Contribuții la problema triburilor de la Tomis*.

Comunleările Secției orinduirii feudale

- 26 ianuarie 1957. T. Martinovici, *Cuptoare de ars var descoperite la Suceava, din
sec. XV—XVII*.
- 16 martie 1957. P. Diaconu, *Despre mărcile de olar din Dobrogea în ceramica epocii
feudale timpurii*.
- 17 mai 1957. Radu Florescu, *Observații asupra ceramicii cu angobă roșie din epoca feudală
timpurie*.
Dinu V. Rosetti, *Descoperirile arheologice din sec. IV e.n. la Tirgșor*.
- 31 mai 1957. Gh. Cantacuzino, *Contribuții la cunoașterea meșteșugurilor feudale din Bucu-
rești și alte locuri în lumina săpăturilor arheologice și cercetărilor istorice din
sectorul Mihai-codă*.
- 22 noiembrie 1957. Maria Comșa, *Slavii de răsărit pe teritoriul R.P.R. și pătrunderea
elementului romanic în Moldova pe baza datelor arheologice*.
- 28 decembrie 1957. I. Barnea, *Descoperirile arheologice din epoca feudală la Mangalia*.
Eugen Comșa, *Despre tipurile de locuințe de la Garvăn*.

Sesiunea generală ordinară științifică a Academiei R.P.R. din 17—18 ianuarie 1957

- C. S. Nicolăescu-Ploșor, *Fenomenele periglaciare și geocronologia paleoliticului de la
Ceahlău*.
Eugen Comșa, *Săpăturile de la Bogata și unele probleme ale periodizării culturii Boian*.
Ion Nestor, *Cele mai vechi urme arheologice slave de pe teritoriul R.P.R.*

Sesiunea generală ordinară științifică a Academiei R.P.R. din 26—28 septembrie 1957

- D. Berciu, *Asupra unor probleme ale neoliticului de la Dunărea de Jos*.
A. Florescu, *Contribuție la problema topoarelor de silex șlefuite din Moldova*.
K. Horedt, *O contribuție la problema colonatului în Dacia romană*.
M. Macrea, *Necropola slavă de la Someșeni și însemnătatea ei istorică*.
I. Nestor, *Cultura Dridu. Notă preliminară*.

COMEMORAREA PROF. V. PÂRVAN LA ACADEMIA REPUBLICII POPULARE ROMÎNE

Cu prilejul împlinirii a 75 de ani de la nașterea lui Vasile Pârvan, întemeietorul școlii arheologice românești, Academia R.P.R. a comemorat într-o ședință festivă pe profesorul, istoricul și arheologul, de la a cărui moarte cu mult prea timpurie s-au împlinit treizeci de ani în iunie 1957.

- 10 iunie 1957. Filip Horovitz, *Cariera lui Q. Marcius Turbo și data bifurcării Daciei*.
Radu Florescu, *Cîteva observații asupra ceramicii ornate din vremea romană
tîrzie din Dobrogea*.
- 17 iunie 1957. Th. Sauciuc-Săveanu, *Prezentarea lui Traian în opera lui Procopius*.
- 11 octombrie 1957. D. M. Pippidi, *În jurul relațiilor agrare din cetățile dobrogene în epoca
preromană*.
- 14 noiembrie 1957. Gr. Florescu, *Două documente epigrafice în legătură cu organizarea
coasi-municipală a comunelor rurale (territoria)*.
- 13 decembrie 1957. Iorgu Stoian, *Contribuții la problema triburilor de la Tomis*.

Comunleările Secției orinduirii feudale

- 26 ianuarie 1957. T. Martinovici, *Cuptoare de ars var descoperite la Suceava, din
sec. XV—XVII*.
- 16 martie 1957. P. Diaconu, *Despre mărcile de olar din Dobrogea în ceramica epocii
feudale timpurii*.
- 17 mai 1957. Radu Florescu, *Observații asupra ceramicii cu angobă roșie din epoca feudală
timpurie*.
Dinu V. Rosetti, *Descoperirile arheologice din sec. IV e.n. la Tirgșor*.
- 31 mai 1957. Gh. Cantacuzino, *Contribuții la cunoașterea meșteșugurilor feudale din Bucu-
rești și alte locuri în lumina săpăturilor arheologice și cercetărilor istorice din
sectorul Mihai-codă*.
- 22 noiembrie 1957. Maria Comșa, *Slavii de răsărit pe teritoriul R.P.R. și pătrunderea
elementului romanic în Moldova pe baza datelor arheologice*.
- 28 decembrie 1957. I. Barnea, *Descoperirile arheologice din epoca feudală la Mangalia*.
Eugen Comșa, *Despre tipurile de locuințe de la Garvăn*.

Sesiunea generală ordinară științifică a Academiei R.P.R. din 17—18 ianuarie 1957

- C. S. Nicolăescu-Ploșor, *Fenomenele periglaciare și geocronologia paleoliticului de la
Ceahlău*.
Eugen Comșa, *Săpăturile de la Bogata și unele probleme ale periodizării culturii Boian*.
Ion Nestor, *Cele mai vechi urme arheologice slave de pe teritoriul R.P.R.*

Sesiunea generală ordinară științifică a Academiei R.P.R. din 26—28 septembrie 1957

- D. Berciu, *Asupra unor probleme ale neoliticului de la Dunărea de Jos*.
A. Florescu, *Contribuție la problema topoarelor de silex șlefuite din Moldova*.
K. Horedt, *O contribuție la problema colonatului în Dacia romană*.
M. Macrea, *Necropola slavă de la Someșeni și însemnătatea ei istorică*.
I. Nestor, *Cultura Dridu. Notă preliminară*.

COMEMORAREA PROF. V. PÂRVAN LA ACADEMIA REPUBLICII POPULARE ROMÎNE

Cu prilejul împlinirii a 75 de ani de la nașterea lui Vasile Pârvan, întemeietorul școlii arheologice românești, Academia R.P.R. a comemorat într-o ședință festivă pe profesorul, istoricul și arheologul, de la a cărui moarte cu mult prea timpurie s-au împlinit treizeci de ani în iunie 1957.

Ședința comemorativă a avut loc în aula Academiei, în ziua de 29 noiembrie 1957, sub președinția acad. Șt. Milcu, prim secretar al Academiei R.P.R. În fața a numeroși membri ai Academiei, cercetători științifici etc. au prezentat comunicări:

1. acad. prof. Em. Condurachi, *Opera și gândirea lui Vasile Pârvan.*
2. prof. Ion Nestor, membru corespondent al Acad. R.P.R., *Vasile Pârvan și problemele arheologiei comunei primitive.*
3. Radu Vulpe, *Vasile Pârvan istoric și arheolog al antichității greco-romane.*

ASPECTE DIN COLABORAREA ȘTIINȚIFICĂ ÎNTRE ARHEOLOGII ROMÎNI ȘI SOVIETICI

I

Soluționarea unor probleme privind istoria veche a societăților omenești care au trăit pe teritoriul R.P.R. și pe teritoriul U.R.S.S. a făcut tot mai simțită necesitatea colaborării și a schimbului de experiență între arheologii români și arheologii sovietici. Intensificarea cercetărilor arheologice din aceste două țări a ridicat numeroase probleme comune ambelor țări. Astfel, cultura Cucuteni-Tripolie, cultura epocii scitice, cultura epocii migrațiilor, spre a nu aminti decât cele mai importante din preocupările actuale, nu pot fi explicate satisfăcător în țara noastră fără o cunoaștere temeinică a descoperirilor din sud-vestul U.R.S.S., după cum nici acolo nu se poate ajunge la o înțelegere mai largă, făcându-se abstracție de descoperirile din țara noastră.

Aceste necesități au determinat în ultimii ani o colaborare tot mai strânsă între arheologii români și sovietici în cadrul unor călătorii de studii, prin participarea la cercetările de teren din sud-vestul U.R.S.S. a unor arheologi români, precum și prin participarea la conferințe arheologice.

Un bun prilej pentru cunoașterea celor mai noi rezultate ale arheologiei sovietice a fost participarea unui grup de arheologi români la Conferința unională de arheologie și etnografie care a avut loc la Moscova între 26 martie și 1 aprilie 1957. La conferință au participat acad. Em. Condurachi, directorul Institutului de arheologie al Academiei R.P.R., ca delegat special al R.P. Romine, precum și alți trei arheologi români care se aflau la Moscova în cadrul unei călătorii de studii: prof. Gh. Ștefan, membru corespondent al Academiei R.P.R., Radu Vulpe și Sebastian Morintz.

La ședințele conferinței de la Moscova au luat parte reprezentanți ai tuturor filialelor unionale și arheologi din țările de democrație populară: Polonia, Ungaria, R.D. Germană, Bulgaria, Mongolia și România.

În ședințele plene și în ședințele secțiilor s-au ținut peste 180 comunicări, consacrate rezultatelor cercetărilor arheologice și etnografice din 1956. Au fost tratate probleme privind toate regiunile U.R.S.S., toate epocile istoriei vechi pînă în plin feudalism.

Participanții la conferință au avut posibilitatea să cunoască în prealabil temele comunicărilor, acestea fiind publicate într-un mic volum (pentru cele din plenară) sau cel puțin dactilografiate (pentru cele din secții). Comunicările erau însoțite de un bogat material ilustrativ și uneori chiar de filme documentare (de pildă comunicările privind

Ședința comemorativă a avut loc în aula Academiei, în ziua de 29 noiembrie 1957, sub președinția acad. Șt. Milcu, prim secretar al Academiei R.P.R. În fața a numeroși membri ai Academiei, cercetători științifici etc. au prezentat comunicări:

1. acad. prof. Em. Condurachi, *Opera și gândirea lui Vasile Pârvan.*
2. prof. Ion Nestor, membru corespondent al Acad. R.P.R., *Vasile Pârvan și problemele arheologiei comunei primitive.*
3. Radu Vulpe, *Vasile Pârvan istoric și arheolog al antichității greco-romane.*

ASPECTE DIN COLABORAREA ȘTIINȚIFICĂ ÎNTRE ARHEOLOGII ROMÎNI ȘI SOVIETICI

I

Soluționarea unor probleme privind istoria veche a societăților omenești care au trăit pe teritoriul R.P.R. și pe teritoriul U.R.S.S. a făcut tot mai simțită necesitatea colaborării și a schimbului de experiență între arheologii români și arheologii sovietici. Intensificarea cercetărilor arheologice din aceste două țări a ridicat numeroase probleme comune ambelor țări. Astfel, cultura Cucuteni-Tripolie, cultura epocii scitice, cultura epocii migrațiilor, spre a nu aminti decât cele mai importante din preocupările actuale, nu pot fi explicate satisfăcător în țara noastră fără o cunoaștere temeinică a descoperirilor din sud-vestul U.R.S.S., după cum nici acolo nu se poate ajunge la o înțelegere mai largă, făcându-se abstracție de descoperirile din țara noastră.

Aceste necesități au determinat în ultimii ani o colaborare tot mai strânsă între arheologii români și sovietici în cadrul unor călătorii de studii, prin participarea la cercetările de teren din sud-vestul U.R.S.S. a unor arheologi români, precum și prin participarea la conferințe arheologice.

Un bun prilej pentru cunoașterea celor mai noi rezultate ale arheologiei sovietice a fost participarea unui grup de arheologi români la Conferința unională de arheologie și etnografie care a avut loc la Moscova între 26 martie și 1 aprilie 1957. La conferință au participat acad. Em. Condurachi, directorul Institutului de arheologie al Academiei R.P.R., ca delegat special al R.P. Romine, precum și alți trei arheologi români care se aflau la Moscova în cadrul unei călătorii de studii: prof. Gh. Ștefan, membru corespondent al Academiei R.P.R., Radu Vulpe și Sebastian Morintz.

La ședințele conferinței de la Moscova au luat parte reprezentanți ai tuturor filialelor unionale și arheologi din țările de democrație populară: Polonia, Ungaria, R.D. Germană, Bulgaria, Mongolia și România.

În ședințele plenei și în ședințele secțiilor s-au ținut peste 180 comunicări, consacrate rezultatelor cercetărilor arheologice și etnografice din 1956. Au fost tratate probleme privind toate regiunile U.R.S.S., toate epocile istoriei vechi pînă în plin feudalism.

Participanții la conferință au avut posibilitatea să cunoască în prealabil temele comunicărilor, acestea fiind publicate într-un mic volum (pentru cele din plenară) sau cel puțin dactilografiate (pentru cele din secții). Comunicările erau însoțite de un bogat material ilustrativ și uneori chiar de filme documentare (de pildă comunicările privind

descoperirile din Horezm prezentate de S.P. Tolstov și de la Panticapeum prezentate de V. D. Blavatski). Aula conferinței avea aspectul unei adevărate expoziții, care înfățișa sumar prin fotografii și materiale arheologice rezultatele ultimelor cercetări. Comunicările s-au remarcat printr-un înalt nivel științific, printr-o prezentare corectă a materialelor, concluziile decurgând în mod logic, iar nu forțat din documentare. Tot în cadrul plenarei a fost discutată problema extrem de importantă a fondului de izvoare arheologice. B.A. Ribakov, directorul Institutului de istoria culturii materiale din Moscova, a expus un referat privind redactarea unui repertoriu general al monumentelor arheologice de pe teritoriul U.R.S.S. Această lucrare ar avea scopul să valorifice uriașa cantitate de materiale arheologice, aflate în muzeele și institutele arheologice, în mare parte inedite. Această lucrare ar dura aproximativ 15 ani.

Arheologii români au participat cu câteva comunicări având ca teme preocupări comune. Astfel, acad. Em. Condurachi a prezentat în plenara conferinței un *Raport general asupra rezultatelor obținute de arheologii români în anul 1956* și o altă comunicare în secția de arheologie antică — *Histria romano-bizantină în lumina ultimelor săpături*, precum și o a treia în secția bizantină a Institutului de istorie: *Cu privire la schimbul în natură și schimbul în bani în sec. IV—V e.n.*

Radu Vulpe a prezentat în secția de istorie antică comunicarea: *Valul dintre Leova-Bender și problema greutungilor de la vest de Nistru*, iar Sebastian Morintz, în secția epoca fierului, comunicarea *Un nou grup hallstattian în Moldova (cimitirul tumular de la Blrșești-Vrancea)*.

După terminarea conferinței, prof. Gh. Ștefan, Radu Vulpe și Seb. Morintz au vizitat între 2 și 6 aprilie muzeele din Moscova: Muzeul de istorie, Muzeul de artă, Muzeul de arheologie de la Universitate și depozitul Institutului de istoria culturii materiale. Cu multă bunăvoință prof. A. Briusov, T.S. Passek și A.I. Meliukova ne-au arătat diverse materiale interesante din cercetările lor.

Între 7 și 12 aprilie am vizitat o serie de muzee și instituții din Leningrad: Ermitajul, Institutul de istoria culturii materiale, Muzeul de antropologie și etnografie. Cea mai mare parte din timp ne-am petrecut-o în Ermitaj, conduși cu multă bunăvoință de M.I. Artamonov, B.B. Piotrovski, A.P. Manșevici, B.A. Latînin și O. Smirnova. Desigur timpul a fost prea scurt spre a putea studia îndeaproape imensele colecții ale Ermitajului. Au rămas totuși vii în mintea noastră impresiile avute vizitând acest minunat tezaur al culturii universale.

La Institutul de istoria culturii materiale, filiala Leningrad, am fost primiți de B.B. Piotrovski, directorul Institutului, și de M.A. Tihanova. După ce B.B. Piotrovski ne-a vorbit despre descoperirile din Urartu (Armenia), ne-a arătat în laboratorul în care S.A. Semenov studiază de mai bine de două decenii uneltele populațiilor din orînduirea comunei primitive, laboratorul pentru analiza chimică a metalelor, laboratorul în care se experimentează o nouă metodă pentru analiza carbonului 14 și fototeca. Într-o ședință a Institutului, prof. Gh. Ștefan a expus comunicarea *Contribuții arheologice la istoria Dobrogei de nord în sec. X—XII*, și Radu Vulpe *Valul din Moldova de Jos și fortificația lui Athanaric*.

Revenind la Moscova (13—14 aprilie) am continuat cercetarea unor materiale din Muzeul de istorie.

Între 15 și 20 aprilie am fost la Kiev unde am vizitat Institutul de arheologie, Muzeul de istorie și Muzeul de artă. La Institutul de arheologie am fost primiți de S.N. Bibikov, directorul Institutului, care ne-a vorbit despre ultimele sale cercetări. V.M. Danilenko ne-a arătat materiale extrem de interesante din neoliticul vechi al Ucrainei și O.F. Laga-

dovska materiale de la sfârșitul neoliticului descoperite la Sandraki, care își găsesc analogii în așezarea de la Horodiștea din Moldova. Cu A.I. Terenojkin am discutat asupra perioadei de trecere de la epoca bronzului la prima epocă a fierului și asupra epocii scitice în Ucraina. El ne-a arătat o serie de materiale foarte utile pentru înțelegerea influenței culturii scitice în țara noastră, el însuși fiind un bun cunoscător al descoperirilor de la noi și a urmărit elementele de cultură tracă în complexul culturii scitice.

Călătoria noastră în U.R.S.S. ne-a dat prilejul să învățăm multe lucruri noi sau să înțelegem mai bine o serie de probleme care ne erau anterior cunoscute din publicații. Pe baza materialelor arheologice văzute la Moscova, Leningrad și Kiev și în urma discuțiilor purtate cu arheologii sovietici, am putut aprofunda unele probleme care interesează îndeaproape arheologia românească.

Sebastian Morintz

II

Multe probleme din istoria veche a teritoriului dintre Carpați și Nipru interesează deopotrivă pe arheologii români și pe arheologii sovietici ce activează în sud-vestul U.R.S.S. În vederea rezolvării cit mai temeinice a acestor probleme, între Institutul de istoria culturii materiale de la Moscova și Institutul de arheologie de la București s-a ajuns la un acord cu privire la schimbul de experiență între arheologii din cele două țări și la participarea activă la munca de teren de pe diverse șantiere arheologice. La 9 august 1957, un grup de cinci arheologi români, alcătuit din: Radu Vulpe, Hortensia Dumitrescu, Maria Comșa, Eugen Comșa și Adrian Florescu, a plecat în U.R.S.S. spre a participa la săpăturile Expediției arheologico-etnografice Pruto-Nistriene și a Expediției moldovenești. La sosirea pe teritoriul R.S.S. Moldovenești, grupul a fost încadrat în Expediția Pruto-Nistrliană și s-a împărțit în două: Radu Vulpe, Hortensia Dumitrescu și Adrian Florescu au rămas la Lukașovka (r. Orhei), iar Maria Comșa și Eugen Comșa au plecat la Alcedar (r. Rezina).

Colectivul de la Lukașovka compus din arheologi sovietici și români urma să studieze două obiective importante și anume să continue lucrările pe grădiștea slavă și să înceapă săpăturile într-o așezare cu două straturi de cultură, cel inferior din prima epocă a fierului și cel superior de la sfârșitul celei de a doua epoci a fierului (sec. II—I î.e.n.).

La Alcedar se cerceta grădiștea slavă și alături erau studiate resturile unei seliști, din aceeași epocă. Tot aici se mai aflau două straturi de cultură, unul din prima epocă a fierului și altul cu materiale de tip Luka Raikovețkaia-Hlincea I.

După o săptămână de lucru, pentru arheologii români a fost organizată o excursie cu următorul itinerar: Alcedar-Lukașovka-Chișinău-Bender-Căușani-Belgorod Dnestrovski-Odessa-Tiraspol-Chișinău-Orhei-Alcedar. În cursul excursiei au fost studiate materialele din Muzeul de istorie de la Belgorod Dnestrovski, precum și cetatea, iar apoi a fost vizitat orașul Odessa și mai ales au fost studiate bogatele colecții din Muzeul arheologic din acest oraș.

La întoarcere tot colectivul Expediției s-a adunat la Alcedar în vederea lucrărilor seminarului de Arheologie slavo-română, organizat de G. B. Fedorov, conducătorul Expediției.

La lucrările seminarului au luat parte toți membrii Expediției Pruto-Nistriene, ai Expediției moldovenești, ai Colectivului etnografic și oaspeții din alte părți, participând reprezentanți din diferite centre de activitate arheologică: Moscova, București, Kiev, Minsk, Odessa, Iași, Lvov și Chișinău. Seminarul s-a ținut în tabăra de lângă grădiștea

Alcedar și a durat aproape patru zile. Majoritatea participanților au ținut comunicări sau referate, urmate de vii dezbateri, la care au luat parte activă și delegații români. În numeroasele comunicări prezentate au fost tratate probleme privind toate epocile istoriei (de la paleolitic pînă în plin feudalism) și probleme relative la etnografia R. S. S. Moldovenești. Arheologii români au prezentat șase comunicări: Eugen Comșa, *Raporturile dintre cultura Boian și culturile vecine*; Hortensia Dumitrescu, *Noi descoperiri cu privire la ritul funerar al culturii Cucuteni-Tripolie*; Adrian Florescu, *Contribuție la problema topoarelor șlefuite de silex din Moldova*; Radu Vulpe, *Problema bastarnă; același, Vadul lui Athanarich*; Maria Comșa, *Pătrunderea slavilor răsăriteni pe teritoriul R.P.R. și răspîndirea elementului romanic pe teritoriul Moldovei*.

După încheierea seminarului, Maria Comșa a rămas în continuare la Alcedar, iar ceilalți membri ai colectivului românesc au plecat la Florești pe șantierul Expediției moldovenești (de sub conducerea T. S. Passek). După ce a vizitat șantierul de la Florești, Radu Vulpe s-a întors în țară; Adrian Florescu a plecat pe șantierul de la Cîndești, unde se făceau săpături într-o interesantă așezare din prima epocă a fierului, iar Eugen Comșa a participat la săpăturile de la Florești, făcînd între timp și o scurtă călătorie de studii la Moscova.

Zona arheologică unde se fac săpăturile de la Florești se află între satul Mărculești și orașul Florești și ocupă un teren destul de vast pe terasa lină a râului Răut. În diferite puncte ale zonei sînt documentate resturi din epoca paleolitică, rămășițele unei așezări cu ceramică liniară, ale unei alte așezări cu materiale de tip Larga-Jijia, a unei așezări din faza Izvoare, ale unei locuiri din epoca bronzului și ale unei întinse așezări din sec. III—IV e.n. Complexul cercetat de colectivul condus de T. S. Passek este important și pentru arheologia romînească, prin faptul că pe același loc sînt documentate, în condiții stratigrafice clare, o așezare cu ceramică liniară suprapusă de o așezare din faza Larga-Jijia.

De la Florești, Eugen Comșa a plecat la Aneni, unde a participat la începerea săpăturilor, la o scurtă cercetare de suprafață de-a lungul râului Bîc. După alte două zile s-a deplasat cu un întreg colectiv la Krinicinoc, pe malul lacului Ialpug, unde a luat parte la o cercetare de suprafață pe terenul așezării feudale timpurii în care urmau a fi făcute săpăturile.

Prof. Radu Vulpe, după încheierea lucrărilor de la șantierul Popești, s-a reîntors la Chișinău.

Trei dintre delegații români (Radu Vulpe, Eugen Comșa și Adrian Florescu) au asistat la ședința Filialei Academiei de Științe din Chișinău, în cursul căreia conducătorii diferitelor colective ale Expediției moldovenești au făcut expuneri despre rezultatele săpăturilor din anul 1957.

După aceea Radu Vulpe a participat la săpăturile de la Aneni și de la Krinicinoc, iar Adrian Florescu a mai rămas cîteva zile la Chișinău spre a studia materialele din prima epocă a fierului din colecția Filialei Academiei de Științe; ceilalți s-au reîntors în țară, urmați în a doua jumătate a lunii septembrie și de Radu Vulpe și Adrian Florescu.

În timpul șederii în Uniunea Sovietică am fost impresionați de căldura și prietenia cu care am fost primiți peste tot.

Pe șantierele pe care am lucrat noi, am adunat numeroase date cu privire la modul de organizare și la metodele de lucru ale colectivelor de săpături arheologice, spre a le putea apoi împărtăși specialiștilor noștri și spre a face propuneri ca unele metode să fie puse în aplicare și în munca de teren a arheologilor români. Dintre acestea vom aminti cîteva mai importante:

Datorită faptului că pe șantierele amintite lucrează colective mixte alcătuite din arheologi, practicanți, arhitecți și desenatori, munca de laborator este mult ușurată. Studenții de la Facultatea de arhitectură copiază toate planurile în forma definitivă pe șantier. Paralel, toate materialele (ce urmează a fi duse la muzee) sînt spălate, marcate și inventariate. Pentru ultima operație sînt două registre, unul în care se trec obiectele obișnuite și altul în care se înregistrează obiectele rare, cărora li se face desenul și o descriere amănunțită. După aceea diferitele obiecte sînt desenate. Astfel la întoarcerea de pe teren planurile și desenele sînt gata spre a fi predate la tipar.

Fiecare membru al colectivului face notițe amănunțite în carnetul de șantier, la fel ca și la noi, dar pe șantierele arheologice din U.R.S.S., la sfîrșitul fiecărei săptămîni notițele (inclusiv ale șefilor de sectoare și de subcolectiv) sînt citite, discutate și completate de întreg colectivul. Drept urmare, dacă pe șantier sînt mai multe sectoare depărtate unele de altele, fiecare membru al colectivului are posibilitatea să afle tot ce s-a descoperit pe întregul șantier.

Ne-a impresionat faptul că fiecare membru al colectivului urmărește o anumită problemă, pe care și-a ales-o și pentru care i se dă posibilitatea să facă săpături personale în alte puncte. În anumite cazuri în U.R.S.S. se întîmplă ca întreg colectivul, inclusiv conducătorul expediției, lucrează pentru rezolvarea problemei aflate în studiu de unul dintre cercetătorii mai tineri.

Merită a fi remarcată și regula după care, la sfîrșitul fiecărei campanii de săpături, în capitalele republicilor unionale sau în centrele de activitate arheologică se țin scurte sesiuni, în cursul cărora conducătorii colectivelor prezintă dări de seamă cu privire la rezultatele săpăturilor din anul respectiv. Astfel orice specialist ia cunoștință în același an de rezultatele mai importante ale activității arheologice de pe teren.

Eugen Comșa

POZIȚIA ARHEOLOGILOR FAȚĂ DE REZULTATELE METODEI RADIOCARBONULUI (C 14) ÎN DOMENIUL CRONOLOGIEI ABSOLUTE

Problema cronologiei absolute a diferitelor culturi străvechi din Asia, Africa și Europa a preocupat în chip permanent pe toți arheologii, nu numai din nevoia firească de a preciza cît mai strîns în timp diferitele etape mai lungi sau mai scurte ale evoluției omului și a societății, ca și a evenimentelor mai însemnate din cursul istoriei omenirii, ci mai ales pentru fundamentarea concluziilor cu privire la originea culturilor, la existența și direcția mișcărilor culturale și a influențelor — probleme esențiale în încercările de reconstituire a istoriei mileniilor trecute. Căci dacă în sine însuși faptul de a ști dacă, de exemplu, un eveniment oarecare s-a petrecut la anul 2150 sau la anul 1950 f.e.n. nu are o importanță deosebită, în schimb pentru stabilirea cauzelor și efectelor acestui eveniment și pentru situarea lui în contextul istoric, cunoașterea precisă a datei este de o importanță esențială. Firește, arheologia are o serie de metode proprii, care au dus în ultimele decenii la rezultate apreciabile în domeniul cronologiei absolute, unele dintre aceste rezultate putînd fi considerate cu totul sigure. Pe de altă parte, o dată cu înmulțirea considerabilă a săpăturilor și cu dobîndirea unui material documentar tot mai abundent și mai variat, nenumărate lacune din informațiile noastre au putut fi înlăturate, iar acolo

Datorită faptului că pe șantierele amintite lucrează colective mixte alcătuite din arheologi, practicanți, arhitecți și desenatori, munca de laborator este mult ușurată. Studenții de la Facultatea de arhitectură copiază toate planurile în forma definitivă pe șantier. Paralel, toate materialele (ce urmează a fi duse la muzee) sînt spălate, marcate și inventariate. Pentru ultima operație sînt două registre, unul în care se trec obiectele obișnuite și altul în care se înregistrează obiectele rare, cărora li se face desenul și o descriere amănunțită. După aceea diferitele obiecte sînt desenate. Astfel la întoarcerea de pe teren planurile și desenele sînt gata spre a fi predate la tipar.

Fiecare membru al colectivului face notițe amănunțite în carnetul de șantier, la fel ca și la noi, dar pe șantierele arheologice din U.R.S.S., la sfîrșitul fiecărei săptămîni notițele (inclusiv ale șefilor de sectoare și de subcolectiv) sînt citite, discutate și completate de întreg colectivul. Drept urmare, dacă pe șantier sînt mai multe sectoare depărtate unele de altele, fiecare membru al colectivului are posibilitatea să afle tot ce s-a descoperit pe întregul șantier.

Ne-a impresionat faptul că fiecare membru al colectivului urmărește o anumită problemă, pe care și-a ales-o și pentru care i se dă posibilitatea să facă săpături personale în alte puncte. În anumite cazuri în U.R.S.S. se întîmplă ca întreg colectivul, inclusiv conducătorul expediției, lucrează pentru rezolvarea problemei aflate în studiu de unul dintre cercetătorii mai tineri.

Merită a fi remarcată și regula după care, la sfîrșitul fiecărei campanii de săpături, în capitalele republicilor unionale sau în centrele de activitate arheologică se țin scurte sesiuni, în cursul cărora conducătorii colectivelor prezintă dări de seamă cu privire la rezultatele săpăturilor din anul respectiv. Astfel orice specialist ia cunoștință în același an de rezultatele mai importante ale activității arheologice de pe teren.

Eugen Comșa

POZIȚIA ARHEOLOGILOR FAȚĂ DE REZULTATELE METODEI RADIOCARBONULUI (C 14) ÎN DOMENIUL CRONOLOGIEI ABSOLUTE

Problema cronologiei absolute a diferitelor culturi străvechi din Asia, Africa și Europa a preocupat în chip permanent pe toți arheologii, nu numai din nevoia firească de a preciza cît mai strîns în timp diferitele etape mai lungi sau mai scurte ale evoluției omului și a societății, ca și a evenimentelor mai însemnate din cursul istoriei omenirii, ci mai ales pentru fundamentarea concluziilor cu privire la originea culturilor, la existența și direcția mișcărilor culturale și a influențelor — probleme esențiale în încercările de reconstituire a istoriei mileniilor trecute. Căci dacă în sine însuși faptul de a ști dacă, de exemplu, un eveniment oarecare s-a petrecut la anul 2150 sau la anul 1950 f.e.n. nu are o importanță deosebită, în schimb pentru stabilirea cauzelor și efectelor acestui eveniment și pentru situarea lui în contextul istoric, cunoașterea precisă a datei este de o importanță esențială. Firește, arheologia are o serie de metode proprii, care au dus în ultimele decenii la rezultate apreciabile în domeniul cronologiei absolute, unele dintre aceste rezultate putînd fi considerate cu totul sigure. Pe de altă parte, o dată cu înmulțirea considerabilă a săpăturilor și cu dobîndirea unui material documentar tot mai abundent și mai variat, nenumărate lacune din informațiile noastre au putut fi înlăturate, iar acolo

pină unde de curînd pe hărțile arheologice ale Asiei și ale Europei erau încă pete albe, astăzi au fost localizate numeroase așezări și precizate culturi materiale variate ale timpurilor și populațiilor îndepărtate.

Cu toate acestea, de vreme ce chiar pentru epocile istorice pentru Egipt și Mesopotamia, cu toată existența izvoarelor scrise vechi de cinci mii de ani, sînt încă serioase controverse atît în legătură cu ansamblul sistemului cronologic — așa numitele cronologii «lungi» și cronologii «scurte», — cit și în legătură cu diferitele fapte și date istorice în parte, pare firesc ca rezultatele la care se opresc diferiții cercetători să fie de multe ori primite cu neîncredere și în orice caz să nu aibă o valoare unanim recunoscută.

Iată de ce, stabilirea unei metode general-valabile pentru precizarea datei absolute a diferitelor resturi materiale ale trecutului a fost unanim preconizată, iar descoperirea metodei radiocarbonului de către americanul W. F. Libby din Chicago și colaboratorii săi a stîrnit de la început un mare interes și nelimitate speranțe. După șapte ani de la această descoperire, prin lucrările efectuate de laboratoarele din America și din Europa, specialiștii dispun de mii de analize (termenul nu e tocmai cel potrivit, dar mi se pare mai grăitor decît acela de probe), firește încă puține față de mulțimea și varietatea obiectelor și a culturilor străvechi, ca și de întinderea regiunilor; iar faptul că marea lor majoritate au fost făcute pe materiale din America le reduce valabilitatea în legătură cu datarea străvechilor culturi din «Lumea Veche».

În ceea ce ne privește, pînă de curînd nu dispuneam de o informație directă în acest domeniu, pentru a fi în măsură să ne formăm noi înșine o părere asupra valabilității și importanței noii metode, bineînțeles nu privită prin prisma aspectului ei tehnic, ci prin prisma rezultatelor controlabile în legătură cu culturi materiale și fapte arheologice cu care sîntem familiarizați. Pe de altă parte, faptul că aproape simultan spre sfîrșitul anului 1957 doi cunoscuți arheologi europeni — Vladimir Milojević¹ și R. Pittioni² — și-au spus cuvîntul pe baza cunoașterii mai detaliate a bibliografiei problemei, ni se pare cît se poate de indicat pentru a încerca să precizăm stadiul actual al rezultatelor obținute pînă acum cu această metodă. Din păcate însă, nu numai că punctul de vedere al acestor doi colegi străini nu este același în privința evaluării rezultatelor și a valorii metodei pentru știința noastră, dar pozițiile pe care se situează ei sînt diametral opuse.

Într-adevăr, în timp ce Milojević se socotește îndreptățit să adopte o atitudine total critică și să conteste acestei metode însăși posibilitatea de a da vreodată rezultate valabile pentru datarea absolută a culturilor materiale anterioare izvoarelor scrise, R. Pittioni este atît de convins de valoarea datelor obținute prin metoda C 14, încît se grăbește să schițeze cronologia unora dintre culturile mezolitice și neolitice-vechi din Europa, Asia Anterioară și Africa de nord și să le lege organic de succesiunea perioadelor climatice, trăgînd și o serie de concluzii cultural-istorice în probleme deosebit de importante și de controversate.

Înainte de a încerca să precizăm părerea noastră asupra acestei controverse — pe care în fapt o conturăm aici noi înșine, deoarece lucrările celor doi colegi străini au fost scrise independent și fără referire una la alta, deci nu au un caracter de polemică între ei, — va trebui însă în chip firesc să rezumăm aceste două puncte de vedere. Acest rezumat, chiar dacă nu va fi prea scurt, nu va putea fi în chip fatal decît incomplet, cele două articole fiind ele însele expuneri foarte succinte și dense de fapte și de argumente; nădăjduim însă.

¹ Vladimir Milojević, *Zur Anwendbarkeit der C 14-Datierung in der Vorgeschichtsforschung*, în *Germania*, 35, 1957, p. 102—110.

² Richard Pittioni, *Die Bedeutung der Radiokarbonaten für die Urgeschichte in Anz. phil. - hist. Kl. Öster. Akad. d. Wiss.*, 1957, p. 233—248.

că din cele arătate mai jos va reieși clar nu numai punctul de vedere al fiecăruia dintre cei doi colegi străini, cât și elementele de bază pe care se sprijină concluziile lor. Pe de altă parte, vom încerca să vedem în ce măsură critica lui Milojević poate fi socotită excesivă, folosindu-ne în acest scop de argumentele pe care se întemeiază unul dintre cercetătorii care au apărut cu mai multă hotărâre rezultatele metodei lui Libby — și anume amintind principalele considerații ale lui Fr. Johnson¹ asupra semnificației datelor radiocarbonului.

Dorința firească de a se ajunge la o cronologie « necontestată » și « obiectivă » — spune Milojević — a impus nevoia de a căuta obținerea datelor absolute prin metode din afara domeniului propriu al cercetărilor arheologice, situate în domeniul științelor naturale « obiective »: calcule astronomice pentru cuaternar (Milankovitch), metoda varvelor pentru mezoliticul nordic (H. de Geer) — ultima ducând la greutatea de neînvinș, spune el — apoi analiza polenică ce s-a dovedit capabilă să obțină cel mult rezultate « grob » de cronologie relativă și nu baze directe pentru o cronologie absolută. De aceea nu e de mirare că metoda carbonului C 14 a trezit speranțe exagerate, afirmându-se chiar că simpla examinare a unui cărbune din vatra unei locuințe arse ar permite datarea vetrei în chip surprinzător de precis, cu o diferență posibilă de numai ± 37 ani ! Pentru a ști însă dacă aceste speranțe sînt cu adevărat îndreptățite, trebuie văzut dacă metoda se sprijină ea însăși pe elemente sigure sau numai pe ipoteze. Firește, nu e de datoria arheologiei să zugrăvească posibilitățile controversate ale acestei metode, dar arheologii au datoria să prevină greșelile posibile, care pot duce la « blocarea » progresului cercetărilor. Întreaga metodă bizuindu-se pe șase ipoteze² — care deși pot fi verosimile nu sînt dovedite sau sînt încă insuficient puse la punct — este suficient ca una dintre aceste ipoteze să fie eronată pentru ca întreaga metodă să devină problematică. Și, în fapt, adaugă Milojević, dacă unele pot fi considerate sigure, altele nu sînt în nici un caz.

O problemă dificilă o constituie așa-numitul « timp de înjumătățire »³ stabilit de Libby ($5\ 560 \pm 30$ ani) și care după însuși autorul metodei are sigur o aproximație de ± 100 ani. De această cifră, care la rîndul ei depinde de raportul cantitativ al lui C 14 în materia vie, depind măsurătorile și valoarea lor. Încercîndu-se să se dovedească apoi că acest punct de plecare este confirmat de faptul că el corespunde bine unor date istorice, se creează un adevărat « cerc vicios », căci arheologul comunei primitive (= preistoriei, în terminologia lui Milojević) nu poate folosi aceste date drept certe, întrucît se știe că datele istorice care ar confirma rezultatele lui Libby nu sînt aceleași după diferitele sisteme cronologice. Pe de altă parte, cele cîteva examinări (« măsurători ») făcute pentru milenii II și III—IV î.e.n. nu sînt suficiente.

Ar trebui dovedit în primul rînd că participarea lui C 14 a fost egală la diferitele materiale. Dar, dimpotrivă, s-a dovedit că radioactivitatea specifică absolută, la puținele

¹ Fr. Johnson, *Reflections upon the significance of radiocarbon dates* (cap. VII din vol. W. F. Libby, *Radiocarbon dating*, ed. II, 1955, Chicago Univ. Press, 175 p.; v. p. 141—161).

² Aceste șase ipoteze ar fi: prima, că intensitatea razelor solare și influența lor asupra neutronilor ar fi rămas aceeași în decursul ultimelor treizeci de milenii; a doua, că influența neutronilor asupra azotului, transformarea acestuia în C 14 și legarea lui cu oxigenul din aer în gaz carbonic a fost constantă; a treia, că de milenii pe întregul pămînt a existat o concentrare stabilă și egală de C 14 în atmosferă, în plante și în lumea animală; a patra, că conținutul de carbon nu se schimbă în compoziția sa, cu excepția descompunerii lui C 14; a cincea, că nici o împrejurare cosmică, fizică sau biologică nu poate exercita vreă influență asupra conținutului și dizolvării lui C 14; în sfîrșit, a șasea, că așa numitul « timp de înjumătățire » este exact sau aproape exact.

³ Timpul (sau perioada) de înjumătățire = $5\ 560 \pm 30$ ani, în care cantitatea inițială de C 14 existentă în materia organică vie se reduce la jumătate, prin dezagregare, după moarte.

plante vii la care a fost cercetată, are o mare variabilitate. Dintre rezultatele pe care Miloječić le califică drept « imposibile », el citează pe acela după care o scoică actuală din Aleutine ar trebui să dateze de acum 1 200 ani — ceea ce e firește un nonsens — și pe acela potrivit căruia un trandafir sălbatec din nordul Africii — « în viață » la data examinării, ar fi . . . murit de acum 360 ani ! Iar pentru unele plante examinate ar trebui să se admită că nu trăiesc încă, ci vor exista în viitor ! Această variabilitate a radioactivității specifice la plantele actuale trebuie presupusă și pentru cele fosile, recoltate în săpăturile arheologice. Și într-adevăr, iată că două examene, făcute unul pe stejar și altul pe frasin *din același strat de cultură*, au dat o diferență de 600 ani. Altele, pe frasin și molift, au dat o diferență de 580 ani. Și însăși diferența dintre cele două examene pe același frasin este de 430 ani și ca atare nepotrivirile nu se datoresc numai unei diferențe a radioactivității specifice fiecărei plante. Din punct de vedere arheologic însă, o diferență de 500 ani nu e deloc neglijabilă ! În continuare, Miloječić citează cazul a trei examene pe materiale din două colibe *din același strat* al unei așezări a culturii Maglemose, care au dat o diferență de 1 000 ani, și alte exemple tot atât de impresionante. Chiar mai neconcludente ni se par rezultatele unor examene făcute pe materiale mezolitice, din peștera Belt din Iran, descoperite între 3 și 4,50 m adâncime. După aceste rezultate ar trebui să admitem că obiectele de la 4,50 m sînt mai noi decît acelea de la 3 m adâncime, iar obiectele situate în stratul superior ultimei adâncimi ar fi mai vechi cu 2 556 ani decît cele de dedesubt. În sfîrșit, examenele făcute cu cărbuni ridicați de pe aceeași vatră magdaleniană dintr-o peșteră franceză dau o diferență de 4 700 ani — și desigur nu poate fi nici o îndoială că vatra n-a putut fi folosită timp de aproape . . . cinci milenii !

Alt izvor de confuzii între naturaliști și istorici îl constituie așa-zisele « date medii ». Este foarte impresionant — spune Miloječić — să se spună că stratul Egolzwil 3 datează de la 2740 ± 90 î.e.n., dar dacă pentru un naturalist această aproximație de 180 ani este fără importanță, pentru istorie ea este esențială. Naturalistul stabilește data pe baza mediei între diferite cifre, dar pentru istoric data trebuie să fie precisă. Dintr-o bucată de lemn din același strat s-au luat trei probe diferite, iar rezultatele examenelor diferă între ele cu circa 600 ani. Naturalistul va face media ; dar pentru istoric ce valoare cronologică ar fi putut avea măsurătoarea, dacă se făcea un singur examen ?

Pe baza tuturor acestor exemple și a altora, Miloječić conchide că trebuie să se facă încă multe experiențe și trebuie îmbunătățită metoda, mai înainte ca ea să poată fi folosită pentru perioadele în care există izvoare scrise, cu care rezultatele să poată fi controlate. Iar pentru epocile anterioare, oricît se va perfecționa metoda, ea nu va putea fi utilă, deoarece va da întotdeauna *date medii*, valabile pentru științele naturale, și nu date istorice absolute.



Cu totul altfel vede lucrurile Pittioni. Pornind de la convingerea că cele trei metode folosite pînă acum de arheologie pentru cronologie (variația radiațiilor solare — Milankovitch ; varvele — H. de Geer ; contactele culturale) dau numai rezultate în linii mari, fără posibilitatea precizării unei cronologii absolute a unui anumit fenomen în cuprinsul unui mileniu sau al unui secol, colegul nostru austriac crede că prin metoda lui Libby se poate obține o precizare mai strînsă. El recunoaște de altfel că și această metodă prezintă unele greutăți — în primul rînd aceea izvorîtă din faptul că nu poate fi folosită pentru lucruri mai vechi de 30 000—35 000 ani ¹, și în al doilea rînd pentru că ea depinde de diferite

¹ Cu prilejul unei conferințe ținute la Institutul de istorie în toamna anului 1957, prof. Ciuseppe Lugli a arătat că ultimele experiențe au dovedit că metoda radiocarbonului dă rezultate și pentru resturi avînd pînă la 70 000 ani vechime.

ipoteze. Cu toate acestea, Pittioni afirmă că activitatea intensă din ultimii ani a contribuit mult la risipirea rezervelor de la început, iar rezultatele datărilor obținute cu această metodă au câștigat tot mai mult credit. S-a dovedit apoi că nu oasele sînt cele mai indicate pentru examene, ci turba, lemnul, cărbunile de lemn și resturile de cereale sînt acelea care dau cele mai bune rezultate. Pittioni spune că s-a ocupat cu toate datele obținute prin această metodă într-o lucrare mai amplă, în curs de tipărire¹, mulțumindu-se să se ocupe aici cu importanța lor pentru cronologia absolută.

Datele obținute prin metoda radiocarbonului privesc trei complexe de probleme: a) determinarea cronologică absolută a succesiunii perioadelor climatice tîrzii-cuaternare și post-cuaternare în Lumea Veche și Lumea Nouă; b) precizarea cronologică a izvoarelor paleolitice tîrzii și mezolitice² din aceleași regiuni; c) precizarea cronologiei absolute a izvoarelor neolitice din cuprinsul Lumii Vechi. Toate aceste trei probleme sînt precizate cronologic de Pittioni prin sintetizarea datelor obținute din examenele făcute, începînd cu levalloisiano-musterianul (anterior datei de 36000 î.e.n.), în timp ce maximum Würm II se situează pe la 27000. Din datele culese pentru Würm III se dovedește că el este anterior anului 10000. Ultima fază a Hamburgianului nord-german, derivat din magdalenian și contemporan cu magdalenianul tîrziu, ar data între aproximativ 10700 și 7500 (cifre rotunjite de noi). Pentru mezoliticul din peșterile din Iran datele variază între circa 10 750 și 6000. Capsianul din Africa de nord, tot mezolitic, ar fi databil între 7000 și 4850. Toate acestea sînt în strînsă legătură cu diferitele perioade climatice. Datele pentru mezoliticul olandez merg din mileniul VII pînă la începutul mileniului IV. Data cea mai recentă a acestuia (4100 ± 200) este foarte importantă, ea indicînd o legătură directă cu cea mai veche cultură agricolă din acea regiune — omalianul.

Autorul trece apoi în revistă datele principale obținute pentru America, pe care le lășăm de o parte, spre a ne opri la neoliticul Lumii Vechi. Trei probleme de bază stau în legătură cu acestea: 1) determinarea cronologică a fiecărei apariții vechi-neolitice; 2) precizarea poziției cronologice a neoliticului din Orientul Apropiat, și 3) fixarea cronologică a celui mai vechi neolitic european și problema derivată a legăturilor genetice dintre neoliticul european și cel al Asiei Anterioare.

Pentru neoliticul vechi al Asiei Anterioare, datele sînt între 6250 ± 200 (Jerichon, stratul superior al perioadei preceramice) și 4656 ± 330 (Qualat Yarmo); pentru neoliticul plin, datele obținute indică mileniul IV (E I Obeid = 3450 ± 325) și III (Alișar = 2569 ± 250). În Iran sînt însă și date care merg în mileniul V (peștera) Hota = 4565 ± 425). În Cirenaica, pentru neoliticul timpuriu se precizează data 4850 ± 350 , iar în Egipt, pentru începutul culturii Fayum-Merimde, ± 5000 ; cultura Nagada I datează din prima jumătate a mileniului IV, iar Nagada II de la sfîrșitul mileniului IV și din prima jumătate a mileniului III. În Europa, în centrul atenției stă cultura dunăreană («Band-Keramik» — ceramica lineară), pentru care s-au examinat materialele din centrul și sudul Germaniei, precum și din Belgia, obținîndu-se date în a doua jumătate a mileniului V (4250 ± 150 ; 4150 ± 140 ; 4250 ± 200 ; 4080 ± 110), ceea ce înseamnă că în regiunea ei de origine (Boemia) această cultură trebuie să fi apărut cel puțin la începutul mileniului V și ca atare este mai veche cu circa 2000 ani decît se presupunea în chip obișnuit. Ea aparține perioadei climatice Atlantice. Polenul de cereale din porțiunea boreală a profilului polenului de la lacul Komern (Boemia) precizează începuturile agriculturilor

¹ R. Pittioni, *Der Beitrag der Radiokarbonmethode zur absoluten Datierung urzeitlicher Quellen, in Forschungen u. Fortschritte*, 1958 (sub tipar).

² Autorul folosește permanent terminologia proprie, care însă nu a prea găsit ecou în rîndurile arheologilor, așa încît noi redăm echivalentul în terminologia obișnuit admisă.

bandceramici central-europeni. Datele radiocarbonului — spune Pittioni — fac acum foarte puțin verosimilă desprinderea genetică a acestei culturi din Orientul Apropiat, așa cum se admitea pe baza teoriei difuzioniste în sens unic; spre aceeași concluzie duce de altfel și întregul specific cultural al neoliticului dunărean. De aceea este mult mai firesc să ne gândim la o naștere a lui în regiunea de loess central-europeană, din neoliticul local (precizăm că această concluzie a mai fost formulată de mult și de alți cercetători).

Discuțiile asupra cronologiei absolute în spațiul scandinav au căpătat o bază sigură de plecare prin metoda radiocarbonului. Cronologia lungă câștigă teren, căci examenele făcute pe material vechi din cultura Trichterbecher din Schleswig-Holstein au indicat datele 3770 ± 200 și 3740 ± 70 . O probă din faza Trichterbecher A din Danemarca a dat 2620 ± 20 , ceea ce ar indica după Pittioni o lungă dăinuire a acestei faze timpurii a culturilor agricole. Mărturisim însă că nouă ni se pare excesivă o durată de peste 1 000 de ani pentru această fază!

Un rezultat surprinzător, dar care confirmă — spune Pittioni — baza cronologiei relative central-europene, a fost obținut pentru cultura Rössen: 3350 ± 200 ; ea confirmă originea aspectului Rössen dintr-un vechi fond Trichterbecher sub influențe dunărene. Pentru neoliticul englez, un examen indică data de $4\ 094 \pm 380$, ceea ce ar dovedi că și aici Perioada Atlantică ar fi decisivă pentru trecerea la noua formă de viață și de cultură materială (păreră noastră este însă că mijlocul mileniului V pentru începutul neoliticului în Anglia este excesiv). Alte date din mileniul III confirmă acest lucru (Egolzwil — Cortailod A, 2740 ± 90), dar contrazic faptul dovedit pe bază stratigrafică, după care cultura Michelsberg era socotită mai recentă decît Cortailod A, căci radiocarbonul a dat pentru Michelsberg o dată mai veche: 2785 ± 150 . Ultimul exemplu ales de Pittioni nu mi se pare însă de loc concludent, deoarece nu văd în ce fel datele stratigrafice (dacă sînt corecte) pot fi contrazise pe baza altor examene; dimpotrivă, aceste rezultate par a infirma rezultatele examenelor respective și fac îndoelnică valabilitatea absolută a metodei.

Precum s-a văzut din această fugară expunere — rareori întreruptă de considerațiile noastre — Pittioni se crede îndreptățit să afirme că datele obținute cu metoda radiocarbonului confirmă pe de o parte legătura strînsă dintre perioadele climatice și diferitele stadii de dezvoltare ale societății omenești — agricultura începînd peste tot o dată cu Perioada Atlantică, iar înainte de aceasta mezoliticul încadrîndu-se în Perioada Boreală — și pe de altă parte autohtonismul culturilor neolitice central- și nord-europene. Iar în concluzie el susține că arheologia are de câștigat din folosirea mai strînsă a datelor obținute de radiocarbon.

★

Am fi putut încheia aici prezentarea celor două puncte de vedere atît de diametral opuse, dacă nu am fi fost puși în situația, chiar în timp cînd redactam aceste însemnări, să citim cartea lui Libby¹ și în special capitolul redactat de Fr. Johnson.

Nu mă voi încumeta, desigur, să rezum și cu atît mai puțin să discut expunerea lui Libby asupra metodei C 14, problema fiind cu totul de domeniul fizicii nucleare. Capitolul final al cărții, datorit, așa cum am mai amintit, lui Johnson, este însă, după părerea mea, potrivit să ne facă să vedem mai clar în controversa expusă mai sus.

Johnson susține că valabilitatea metodei a fost dovedită în mai multe feluri: prin concordanța dintre unele date obținute de radiocarbon și datele sigure existente pentru piesele examinate (vezi însă mai sus obiecția de « cerc vicios » a lui Milojević); prin corespondența cu datele cunoscute pe baza cercurilor copacilor; apoi prin faptul

¹ Vezi mai sus, p. 164, nota 1.

că aceleași probe examinate în laboratoare diferite au dat aceleași rezultate, ca și prin aceea că marea majoritate a rezultatelor sînt în general admise. Dacă datele radiocarbonului nu se potrivesc întotdeauna cu acelea geologice și arheologice, aceasta nu înseamnă că ele sînt infirmate, deoarece și în arheologie și în geologie există sisteme cronologice lungi și scurte. Johnson recunoaște totuși că există unele erori constante în această metodă, pe care el însă nu le consideră de natură să afecteze exactitatea sau să limiteze în chip serios folosirea ei. Majoritatea erorilor se datoresc felului cum au fost colectate sau mai ales păstrate materialele supuse examenului. Totuși, pentru motive încă imposibil de explicat — spune el — unele date obținute pe materiale arheologice din Alaska sînt îndoelnice. Data așa-numitului « Denbigh Flint Complex » de aici ar fi prin radiocarbon 3509 ± 230 și 4658 ± 220 , deși pe baza contextului geologic se pot fixa pentru acest complex două date probabile: una înainte de 10 000 și alta pe la 6 000. Autorul crede că aceste erori se datoresc condițiilor în care respectivul material arheologic a stat în pămînt, dar după părerea noastră tocmai aici zace marea necunoscută a metodei, deoarece condițiile de zăcere în pămînt ale diferitelor resturi materiale pot fi foarte diferite. Johnson afirmă însă — drept consolare! — că acolo unde geologii sau arheologii sînt de acord cu ei înșiși, datele radiocarbonului se potrivesc cu ale lor.

Pentru a dovedi valabilitatea rezultatelor metodei, Johnson descrie pe larg datele obținute de Gordon E. Willey în legătură cu problemele arheologice din sudul și centrul Americii, faptele cunoscute arheologic-istoric fiind în concordanță cu datele radiocarbonului. Cu titlu de curiozitate cităm numai faptul că cele mai vechi resturi lăsate de om în sudul extrem al Americii (Strimtoarea Magelan) datează de la $6\ 688 \pm 450$, fiind numai cu aproximativ 1 000 ani mai tîrziu decît data primelor resturi lăsate de om în America de Nord (Folsom = 7932 ± 350).

De un deosebit interes, spune Johnson, sînt datele privind cultura « Vechiului Cupru » din Wisconsin: trei examene au indicat 3650 ± 600 și 5560 ± 600 ani, care sînt întrucîtva surprinzătoare. Dar nouă ultimile date ni se par foarte surprinzătoare, deoarece mileniul IV, și chiar mileniul VI î.e.n., pentru o cultură a cuprului în America este neverosimilă, țînînd seama că la acea dată și Asia Anterioară și Europa erau în plin neolitic! Important pentru autor este și faptul că vîrsta perioadei climatice Alleröd din Europa dovedește contemporaneitatea ei cu perioada Two Creeks Forest Bed din America (Wisconsin), ceea ce arată că e probabil că evenimentele Pleistocenului din Lumea Nouă au fost contemporane cu acelea din Lumea Veche. În concluzie, cași Pittioni, Johnson se declară cu totul încrezător în rezultatele metodei și mai ales în posibilitățile ei viitoare¹.

★

Pentru acei ce nu pot avea la îndemînă toate datele în privința acestei importante probleme și a controverselor iscate, prudența ni se pare cu totul indicată. De aceea este evident că nu vom încerca să dăm o soluție, ci să formulăm mai degrabă o impresie, care nu conține în sine elemente subiective, fiind rezultată exclusiv din cîntărirea argumentelor invocate și a datelor prezentate de autorii citați.

Ceea ce surprinde cu adevărat de la început este acel \pm uneori atît de substanțial (diferența de sute de ani în cuprinsul unor date ce nu depășesc ele înșile nici trei-patru milenii) și care, după părerea noastră, transformă aceste presupuse date absolute în date de valoare relativă. Căci, așa cum am spus de la început, nu data în sine a unui eveniment

¹ Firește, în acest domeniu s-a scris mult în ultimii ani, dar intenția noastră nu este de a da o bibliografie completă a discuțiilor asupra acestei probleme, ci — așa cum am precizat — să punem față în față cele două poziții extreme în legătură cu valoarea datelor absolute ale metodei radiocarbonului.

istoric ni se pare cea mai importantă, ci posibilitatea de a o folosi pentru rezolvarea unei serii de probleme minore și chiar majore de istorie culturală și de istorie propriu-zisă. Iar această posibilitate nu se poate spune că există decît atunci cînd datele cu care lucrăm sînt într-adevăr absolute și nu aproximative. Desigur că dacă acel \pm ar avea absolut întotdeauna o valoare egală, atunci datele obținute ar putea fi folosite fără nici o dificultate scopului amintit, dar cînd \pm variază între cîteva decenii și mai bine de o jumătate de mileniu, situația se schimbă.

Este desigur important să știm dacă omenirea a pășit în neolitic — și deci omul a trecut de la faza de culegător la aceea de producător de hrană — în mileniul VII sau în mileniul VI, dar valoarea acestei informații este în fapt limitată dacă nu este absolută. Dimpotrivă, dacă acel \pm se va reduce în chip constant la un minimum care să ne permită să vorbim într-adevăr de date absolute, atunci *ipso facto* nu vor mai exista dificultăți de netrecut în rezolvarea definitivă a unor probleme majore ale cercetării arheologice și ale istoriei străvechi a omenirii. Într-adevăr, cînd datele obținute prin radiocarbon vor fi nu numai lipsite de aproximație, dar și concordante între ele, atunci se va putea răspunde fără șovăire la întrebarea dacă diferitele grupe umane au putut trece de la stadiul de culegător la acela de producător de hrană prin evoluție firească și relativ generală, petrecută independent în diferitele regiuni ale Lumii Vechi, sau dimpotrivă, dacă poate rămîne în picioare — din acest punct de vedere — teza difuzionistă, potrivit căreia numai unele grupe umane mai dotate și trăind în condiții mai favorabile au făcut în chip spontan, am spune, acest mare pas înainte, iar celelalte l-au putut face numai prin contactul cu acestea și influențate direct de ele.

Pe de altă parte, așa cum a relevat cu dreptate Milojević, datele medii nu pot fi de mare utilitate pentru arheologi, tocmai fiindcă ele sînt eminentamente aproximative, iar istoria societății omeniești nu poate fi reconstituită cu precizie pe baza unor asemenea date. Chiar pentru perioadele îndepărtate ale paleoliticului, unde firește o sută—două de ani nu mai au aceeași importanță ca pentru neolitic și pentru epocile următoare, o diferență de 4 000 ani între datele obținute pe cărbunii aceleiași vetre și pe de altă parte o diferență de jumătate de secol pentru un lemn din mileniul III, sînt mult prea exagerate pentru ca datele respective să mai aibă vreo valoare cronologică absolută. Amintesc de altfel numai în treacăt faptul cunoscut de toți arheologii că, pentru epocile metalelor, chiar aproximații de decenii pot duce la concluzii total greșite, așa încît, din acest punct de vedere, justețea observațiilor lui Milojević nu poate fi negată.

Cît privește exemplele datelor radiocarbonului în totală contradicere cu cele stratigrafice — pe baza cărora, între altele, Milojević ajunge la concluzia absolutei ineficienței pentru arheologia preistorică a metodei radiocarbonului — este evident că ele sînt impresionante și nu pot fi subestimate. Unele dintre ele s-ar putea totuși datora cauzelor semnalate de Johnson, nefiind de loc exclus, de exemplu, ca—într-o peșteră intens locuită de-a lungul multor milenii—diferite resturi din straturile mai noi să fi ajuns mai spre baza stratului de cultură și viceversa, deși pare destul de ciudat ca tocmai piesele supuse examenului să aparțină acestor materiale răvășite. Dar, devreme ce în destule așezări cu straturi suprapuse se pot găsi resturi rămase *in situ*, toate incertitudinile de pînă acum ar putea fi risipite în viitor, din acest punct de vedere.

În schimb, atîta vreme cît aproximația nu va fi practic eliminată prin reducerea ei la o cîtîme insignifiantă, ni se pare că nu se va putea vorbi despre *date absolute*. Din acest punct de vedere, concluziile lui Milojević sînt întemeiate și concluziile atît de ample cultural-istorice pe care Pittioni crede că le poate formula fără teamă de greșeală par cel puțin premature. Dacă, în locul presupunerilor ipotetice pe care se bazează metoda

istoric ni se pare cea mai importantă, ci posibilitatea de a o folosi pentru rezolvarea unei serii de probleme minore și chiar majore de istorie culturală și de istorie propriu-zisă. Iar această posibilitate nu se poate spune că există decît atunci cînd datele cu care lucrăm sînt într-adevăr absolute și nu aproximative. Desigur că dacă acel \pm ar avea absolut întotdeauna o valoare egală, atunci datele obținute ar putea fi folosite fără nici o dificultate scopului amintit, dar cînd \pm variază între cîteva decenii și mai bine de o jumătate de mileniu, situația se schimbă.

Este desigur important să știm dacă omenirea a pășit în neolitic — și deci omul a trecut de la faza de culegător la aceea de producător de hrană — în mileniul VII sau în mileniul VI, dar valoarea acestei informații este în fapt limitată dacă nu este absolută. Dimpotrivă, dacă acel \pm se va reduce în chip constant la un minimum care să ne permită să vorbim într-adevăr de date absolute, atunci *ipso facto* nu vor mai exista dificultăți de netrecut în rezolvarea definitivă a unor probleme majore ale cercetării arheologice și ale istoriei străvechi a omenirii. Într-adevăr, cînd datele obținute prin radiocarbon vor fi nu numai lipsite de aproximație, dar și concordante între ele, atunci se va putea răspunde fără șovăire la întrebarea dacă diferitele grupe umane au putut trece de la stadiul de culegător la acela de producător de hrană prin evoluție firească și relativ generală, petrecută independent în diferitele regiuni ale Lumii Vechi, sau dimpotrivă, dacă poate rămîne în picioare — din acest punct de vedere — teza difuzionistă, potrivit căreia numai unele grupe umane mai dotate și trăind în condiții mai favorabile au făcut în chip spontan, am spune, acest mare pas înainte, iar celelalte l-au putut face numai prin contactul cu acestea și influențate direct de ele.

Pe de altă parte, așa cum a relevat cu dreptate Milojević, datele medii nu pot fi de mare utilitate pentru arheologi, tocmai fiindcă ele sînt eminentamente aproximative, iar istoria societății omeniești nu poate fi reconstituită cu precizie pe baza unor asemenea date. Chiar pentru perioadele îndepărtate ale paleoliticului, unde firește o sută—două de ani nu mai au aceeași importanță ca pentru neolitic și pentru epocile următoare, o diferență de 4 000 ani între datele obținute pe cărbunii aceleiași vetre și pe de altă parte o diferență de jumătate de secol pentru un lemn din mileniul III, sînt mult prea exagerate pentru ca datele respective să mai aibă vreo valoare cronologică absolută. Amintesc de altfel numai în treacăt faptul cunoscut de toți arheologii că, pentru epocile metalelor, chiar aproximații de decenii pot duce la concluzii total greșite, așa încît, din acest punct de vedere, justețea observațiilor lui Milojević nu poate fi negată.

Cît privește exemplele datelor radiocarbonului în totală contradicere cu cele stratigrafice — pe baza cărora, între altele, Milojević ajunge la concluzia absolutei ineficienței pentru arheologia preistorică a metodei radiocarbonului — este evident că ele sînt impresionante și nu pot fi subestimate. Unele dintre ele s-ar putea totuși datora cauzelor semnalate de Johnson, nefiind de loc exclus, de exemplu, ca—într-o peșteră intens locuită de-a lungul multor milenii—diferite resturi din straturile mai noi să fi ajuns mai spre baza stratului de cultură și viceversa, deși pare destul de ciudat ca tocmai piesele supuse examenului să aparțină acestor materiale răvășite. Dar, devreme ce în destule așezări cu straturi suprapuse se pot găsi resturi rămase *in situ*, toate incertitudinile de pînă acum ar putea fi risipite în viitor, din acest punct de vedere.

În schimb, atîta vreme cît aproximația nu va fi practic eliminată prin reducerea ei la o cîtîme insignifiantă, ni se pare că nu se va putea vorbi despre *date absolute*. Din acest punct de vedere, concluziile lui Milojević sînt întemeiate și concluziile atît de ample cultural-istorice pe care Pittioni crede că le poate formula fără teamă de greșeală par cel puțin premature. Dacă, în locul presupunerilor ipotetice pe care se bazează metoda

radiocarbonului, ea se va sprijini pe certitudini sigur dovedite și dacă în locul datelor medii și al datelor aproximative se vor putea preciza date cu adevărat « absolute », metoda va putea fi considerată realmente utilă arheologiei și deci istoriei. Cu toată lipsa noastră de competență în domeniul fizicii nucleare, ne îngăduim să credem — ținând seama de uriașul progres al științei și mai ales al cercetărilor de fizică nucleară — că treptat-treptat metoda va putea fi îmbunătățită spre a se ajunge la împlinirea acestui deziderat.

În felul acesta, împărtășind pentru prezent scepticismul lui Milojević asupra valorii datelor obținute prin cercetările de până acum, credem că negarea oricărei posibilități viitoare de a se ajunge la rezultate precise este excesivă. Și, fără ca arheologii să trebuie să înceteze până atunci discuțiile cronologice-istorice, ei trebuie să se resemneze deocamdată, recunoscând incertitudinea unora dintre rezultatele pe care le formulează în această privință și a caracterului lor fatal provizoriu.

Vladimir Dumitrescu

NOI PUNCTE DE VEDERE ÎN CERCETAREA ȘI INTERPRETAREA PALEOLITICULUI

Ținând seama de unele din ultimele interpretări care se dau cronologiei paleoliticului, reiese tot mai clar că faptele geologice și paleontologice primează față de obișnuitele încadrări făcute numai cu ajutorul tipologiei. Ne vom opri deci aici asupra citorva studii și note privitoare la această atât de pasionantă problemă, apărute recent.

Astfel Hermann Schwabedissen, în articolul *Fällt das Aurignacien ins Interstadial oder ins Interglazial?*, *Germania*, 34, 1956, p. 13—41, își pune această întrebare în urma discuțiilor iscate cu prilejul excursiilor celei de—a șaptea sesiuni Deuqua a Uniunii germane a cuaternarului în legătură cu încadrarea geocronologică a zonei de lutuire Gottweig (= zona Fellabrunn = complexul Stillfried A), întrebându-se dacă aceste depuneri în care apare obișnuit aurignacianul în Europa centrală trebuie să fie socotite interstadiale după cum se face în general, sau interglaciare. Problema s-ar părea că nu are prea mare importanță, dacă nu ar fi în strânsă legătură cu apariția lui *Homo sapiens* în această vreme, evident alta urmînd a fi înțelegerea asupra originii răspîndirii și culturii lui *Homo sapiens* într-un interglaciuar — epocă geologică mai lungă și mai caldă —, decît într-un interstadial.

După ce aruncă o privire critică asupra problemelor stratigrafice în legătură cu cele mai importante descoperiri paleolitice din Europa centrală, autorul — plecînd de la unele constatări aproape unanim acceptate în ceea ce privește geocronologia paleoliticului superior — tinde totuși fățiș spre o nouă împărțire a glaciațiunii Würm. Titlul însuși al articolului pare chiar de neînțeles, avînd în vedere acordul la care au căzut cei mai de seamă comentatori ai paleoliticului Europei centrale în ceea ce privește încadrarea geocronologică a aurignacianului. El apare în interstadial Würm I — Würm II, fie independent, fie în asociere cu szeletianul. Dar tocmai acestui interstadial unanim acceptat pentru apariția lui *Homo sapiens* și a tehnicii lui lamelare îi caută autorul pricină. Aceste depuneri geologice cuprinzătoare ale primelor dovezi de locuire aurignaciană sînt ele interstadiale sau pot fi considerate interglaciare? Admițînd un interglaciuar în locul unui interstadial, va trebui creată nu numai o nouă glaciațiune cu un nume propriu, dar și o serie de radicale schimbări mai jos de această nouă glaciațiune. De aici întrebarea dacă loessul recent I mai poate rămîne atribuit lui Würm I sau e mai bine să fie integrat glaciațiunii Riss. Dacă loessul recent I ar putea fi atribuit glaciațiunii Riss, atunci complexul Stillfried A nu ar mai reprezenta un interstadial ci un interglaciuar.

Mai mulți cercetători ca Weidenbrech, Graül și Büdel caută să creeze o glaciațiune independentă, cuprinsă între interglaciațiunea Ehringsdorf și depunerile calde ale complexului Stillfried A, propunând înlăturarea împărțirii în trei a Würm-ului și chiar desființarea schemei și nomenclurii date de Soergel.

Ultimele cercetări au dus totuși la o limpezire a succesiunii stratigrafice atît în ceea ce privește orizonturile de loess, cît și culturile paleolitice cuprinse în ele.

Și atunci, așa cum se întreabă autorul, întrebăm și noi ce importanță are faptul dacă depunerile de loess Würm I rămîn în continuare atribuite începutului acestei glaciațiuni sau sînt atribuite unei glaciațiuni independente? Deoarece autorul însuși arată că noțiunile interglaciar și interstadial nu sînt încă precizate și nici toate problemele legate de faza Stillfried nu sînt rezolvate, socotim prematură o astfel de încercare, întrucît argumentele pentru modificarea schemei lui Soergel nu sînt încă suficient de coapte.

Dacă orizontul Stillfried A nu poate fi socotit un interglaciar, din discuții reiese totuși că este vorba de un interstadial blînd de o mai lungă durată. Propunerea întrebunțării unei nomenclaturi noi, oricît de neutrală ar fi, nu-și are temei. Avalanșa de termeni noi furnizați de fiecare cercetător în parte în legătură cu locul din țara respectivă unde s-au manifestat aceste fenomene generale nu face altceva decît să îngreuneze cercetarea și înțelegerea cuaternarului. Sporirea acestor termeni îngreunează intrarea în problemă, trebuind uneori pentru a înțelege de ce e vorba să purcezi întîi la dezlegarea unui joc de cuvinte încrucișate în toate limbile.

În ceea ce privește situația de la noi în straturile de șiroire ale interstadiului Würm I — Würm II, am surprins la Ceahlău — Cetățica prezența aurignacianului în asociere cu szeletianul. Nu vom merge însă pe linia cercetătorilor din centrul Europei, dînd un nume propriu acestor depozite interstadiale, deși am putea să o facem. De ce numai noi să ne încărcăm memoria cu complexul Stillfried A — zona Fellabrunn sau faza de lutuire Gottweig, și nu s-ar vorbi și de complexul, zona sau faza Ceahlău-Cetățica?

★

Cunoscutul cercetător al paleoliticului francez Fr. Bordes face — în colaborare cu cercetătorul elvețian H. Müller-Beck în lucrarea *Zur Chronologie der Lösssedimente Nordfrankreich und Süddeutschland* (Germania, 34, 1956, p. 199—208) — o serie de prețioase observații asupra secțiunilor de loess din nordul Franței și sudul Germaniei, cu deosebire a acelor care conțin resturi paleolitice. Unele concluzii la care se ajunsese anterior în ceea ce privește supraviețuirea mustermanului în apus pînă în ultimele două depuneri ale loessului tînăr, contemporan cu apariția primelor dovezi ale paleoliticului superior, se vedeau și de astă dată juste.

Una dintre observațiile cele mai importante pentru problemele ce ne interesează este aceea că în vestul și centrul Europei paleoliticul superior nu sfîrșește o dată cu încetarea depunerilor de loess. Acest fapt confirmă prelungirea magdalenianului în postglaciar, susținută de Schwabedissen, care durează — după cum spune Zeuner — pînă cînd magdalenianul vine în contact cu ceramica.

Ceea ce se întîmplă în centrul și vestul Europei cu magdalenianul care persistă pînă în holocen, se întîmplă la noi în Moldova cu gravettianul final, care dăinuiește la Ceahlău în forme neschimbate pînă ia contact cu un neolitic timpuriu, premergător culturii Criș. Evident că în fața unor astfel de întîlniri, problema existenței unei culturi intermediare între paleolitic și neolitic începe a deveni o iluzie.

★

Profilul de loess din cariera Korbrech din Kitzingen a fost din nou supus unei serii de observații amănunțite de Karl Brunnacker, care ni le prezintă în articolul: *Das Lössprofil von Kitzingen (unterfranken). Ein Beitrag zur Chronologie des Paläolithikums (Germania 34, 1956, p. 3—11)*. Ce se constată aici? Peste depunerile unui sol fosil brun interglaciuar Riss-Würm, într-un pământ brun curgător datorită acțiunii congelifluctive de la începutul glaciațiunii următoare Würm I, în partea de bază a depunerilor acestui stadiu au apărut unele unelte paleolitice. Încadrarea geocronologică a fost făcută pe baza analizelor granulometrice. Dar pentru ca în adevăr aceste observații și analize să fie o contribuție serioasă la cronologia paleoliticului, ar fi fost de dorit să se precizeze și treapta de dezvoltare paleolitică a uneltelor descoperite, făcându-se și unele analogii cu alte descoperiri similare.

★

Adeptii tipologiei primesc un serios avertisment în scurta notă prezentată de Karel Valoch, *Beitrag zur Kenntnis der sogenannten Levallois-Technik (Germania, 34, 1956, p. 1—3)*. Autorul atrage atenția asupra persistenței tehnicii de cioplire levalloisiene cu desprinderea din nucleu scut sau disc cu planul de lovire pregătit în culturile mai noi paleolitice, cu deosebire în szeletian, și mai târziu în aurignacian și chiar în epipaleolitic, fapt care îndreptățește prudența în ceea ce privește datarea și încadrarea unor astfel de piese provenite din descoperiri de suprafață.

Descoperiri izolate care nu fac serie și nu sînt însoțite de precizări stratigrafice duc adesea la confuzii regretabile în ceea ce privește atribuirea, care de obicei se face în favoarea unor culturi mai vechi.

Numai o astfel de lipsă de prevedere a îngăduit lui E. Patte să atribuie clactonianului unele așchii provenite din paleoliticul superior de tip szeletian de la Iosășel. De altfel planul de lovire alcătuit din două fațete despărțite printr-o muchie, care dă obișnuitul talon diedru frecvent utilizat în tehnica de cioplire a mustertianului nostru de peșteri și terase, este prezent mai târziu nu numai în szeleto-aurignacianul de la Ceahlău-Cetățica, dar și în aurignacianul mijlociu de la Ceahlău-Dîrțu.

★

Din cele expuse pe scurt mai sus se vede contribuția covârșitoare pe care o are cercetarea științifică a depunerilor de loess în legătură cu încadrarea geocronologică a descoperirilor paleoliticului de terasă. O simplă metodă ca aceea a granulometriei este cîteodată de ajuns pentru a obține o încadrare a descoperirilor. Adăugîndu-se la aceasta cercetarea humusului, a carbonatului de calciu, a minereurilor grele și determinările sporopolenice, succesiunea climatică a depunerilor de loess ne va fi mult mai ușor de înțeles. Un îndemn și o datorie de a porni cît mai neîntîrziat în aplicarea acestor metode atît de curente în cercetarea paleoliticului.

C. S. Nicolăescu-Ploșcor

DESCOPERIRI ARHEOLOGICE DIN ITALIA

1. *Gravuri paleolitice în Sicilia*. Se știe că una din caracteristicile principale ale artei paleolitice naturaliste este tocmai interesul mediocru arătat redării figurii omenești, în raport cu numărul impunător de figuri de animale, incizate, desenate sau pictate în diferitele grote din Franța, Spania sau Scandinavia. Forme umane naturalist reprezentate,

Profilul de loess din cariera Korbrech din Kitzingen a fost din nou supus unei serii de observații amănunțite de Karl Brunnacker, care ni le prezintă în articolul: *Das Lössprofil von Kitzingen (unterfranken). Ein Beitrag zur Chronologie des Paläolithikums (Germania 34, 1956, p. 3—11)*. Ce se constată aici? Peste depunerile unui sol fosil brun interglaciuar Riss-Würm, într-un pământ brun curgător datorită acțiunii congelifluctive de la începutul glaciațiunii următoare Würm I, în partea de bază a depunerilor acestui stadiu au apărut unele unelte paleolitice. Încadrarea geocronologică a fost făcută pe baza analizelor granulometrice. Dar pentru ca în adevăr aceste observații și analize să fie o contribuție serioasă la cronologia paleoliticului, ar fi fost de dorit să se precizeze și treapta de dezvoltare paleolitică a uneltelor descoperite, făcându-se și unele analogii cu alte descoperiri similare.

★

Adeptii tipologiei primesc un serios avertisment în scurta notă prezentată de Karel Valoch, *Beitrag zur Kenntnis der sogenannten Levallois-Technik (Germania, 34, 1956, p. 1—3)*. Autorul atrage atenția asupra persistenței tehnicii de cioplire levalloisiene cu desprinderea din nucleu scut sau disc cu planul de lovire pregătit în culturile mai noi paleolitice, cu deosebire în szeletian, și mai târziu în aurignacian și chiar în epipaleolitic, fapt care îndreptățește prudența în ceea ce privește datarea și încadrarea unor astfel de piese provenite din descoperiri de suprafață.

Descoperiri izolate care nu fac serie și nu sînt însoțite de precizări stratigrafice duc adesea la confuzii regretabile în ceea ce privește atribuirea, care de obicei se face în favoarea unor culturi mai vechi.

Numai o astfel de lipsă de prevedere a îngăduit lui E. Patte să atribuie clactonianului unele așchii provenite din paleoliticul superior de tip szeletian de la Iosășel. De altfel planul de lovire alcătuit din două fațete despărțite printr-o muchie, care dă obișnuitul talon diedru frecvent utilizat în tehnica de cioplire a mustermanului nostru de peșteri și terase, este prezent mai târziu nu numai în szeleto-aurignacianul de la Ceahlău-Cetățica, dar și în aurignacianul mijlociu de la Ceahlău-Dîrțu.

★

Din cele expuse pe scurt mai sus se vede contribuția covârșitoare pe care o are cercetarea științifică a depunerilor de loess în legătură cu încadrarea geocronologică a descoperirilor paleoliticului de terasă. O simplă metodă ca aceea a granulometriei este cîteodată de ajuns pentru a obține o încadrare a descoperirilor. Adăugîndu-se la aceasta cercetarea humusului, a carbonatului de calciu, a minereurilor grele și determinările sporopolenice, succesiunea climatică a depunerilor de loess ne va fi mult mai ușor de înțeles. Un îndemn și o datorie de a porni cît mai neîntîrziat în aplicarea acestor metode atît de curente în cercetarea paleoliticului.

C. S. Nicolăescu-Ploșcor

DESCOPERIRI ARHEOLOGICE DIN ITALIA

1. *Gravuri paleolitice în Sicilia*. Se știe că una din caracteristicile principale ale artei paleolitice naturaliste este tocmai interesul mediocru arătat redării figurii omenești, în raport cu numărul impunător de figuri de animale, incizate, desenate sau pictate în diferitele grote din Franța, Spania sau Scandinavia. Forme umane naturalist reprezentate,

legate de anumite concepții magice și religioase, se găsesc totuși în plastică, fiind mai ales feminine (« Venerale » paleolitice).

Cercetătoarea J. Marconi Bovio (*Interpretazione dell'arte parietale dell'Adaura*, în *Boll. d'Arte*, 1, 1953, p. 61—68) s-a ocupat acum cîțiva ani de gravurile paleolitice descoperite pe pereții grotei de la Adaura (Palermo-Sicilia). Interesul acestor gravuri stă în rolul important pe care îl are figura omenească în scenele reprezentate pe pereții grotei.

În Europa, după Franța și Spania, Italia și insulele sale încep să ocupe un loc din ce în ce mai important în ceea ce privește manifestările de artă parietală paleolitică, iar acum, prin descoperirea de la Adaura, se așază pe primul plan în domeniul reprezentării figurilor omenești. Pe doi pereți ai micii grote Adaura 2, de pe versantul de nord al muntelui Pellegrino, sînt gravate aproximativ 30 de figuri omenești și de animale, redată numai prin conturul extern, fără nici un detaliu intern (ca de pildă: ochi, gură etc). Reprezentările sînt incizate, unele profund, cu un « bulino siliceo » cu extremitatea diedră, altele foarte superficial, cu un vîrf subțire. Această deosebire de tehnică constituie un element de diferențiere între diversele grupuri.

Grupul cel mai interesant este constituit de 11 figuri umane de bărbați și una de animal, ce alcătuiesc două compoziții. Prima poate fi interpretată drept o ceremonie rituală în care indivizi cu măști în formă de cioc de pasăre și complet dezbrăcați, dansează în jurul a doi acrobați, protagoniștii ritului (poate fi un rit de inițiere al pubertății sau al fecundității). A doua compoziție aparținînd aceleiași grup reprezintă o scenă de vînațoare.

Al doilea grup e compus din trei figuri omenești (care deși sînt în evidentă mișcare, nu par să alcătuiescă o compoziție) și se distinge prin incizia mai puțin adîncă, dar nici prea fină, cum e aceea a altor desene de animale din aceeași grotă.

Stilul figurilor reprezentate e naturalist. Prin definiția aceasta se indică stilul inspirat direct de realitate al curentului franco-cantabric, opus curentului de dată mai recentă din estul Spaniei « expresionist » în interpretarea figurii umane. În scenele de la Adaura, nudul masculin desenat corect este redat în două feluri: cu forme robuste și în același timp agile, expresie a virilității (tală îngustă și uneori subliniată, umerii lați și bicepsii puternici, coapse și pulpe mușchiuloase), sau cu forme subțiri și toracele prelung, expresie a adolescenței. Extremitățile brațelor și picioarelor nu sînt indicate la nici una din figuri. Trăsăturile feței nu sînt desenate, iar forma feței este uneori ovală, alteori ascuțită și, așa cum am amintit de multe ori, fața e acoperită de o mască cu cioc de pasăre. Unele capete par lipsite de păr, altele dimpotrivă au un păr bogat pînă la umeri.

Autoarea e de părere că în afară de uniformitatea tehnicii, stilul unitar îndreptățește atribuirea figurilor primului grup unui singur artist. Grupul celor trei figuri pare să fie făcut de altă mînă. Pentru prima oară în arta rupestră paleolitică se întîlnește o interpretare a nudului omenesc care dezvăluie cunoaștere, sensibilitate a formelor și posedarea unor mijloace de exprimare, dar nu poate fi vorba de un fenomen spontan local, căci putem întrevădea în aceeași grotă legături cu arta franco-cantabrică.

În ceea ce privește animalele incizate pe perete, în stînga grupurilor descrise, unele sînt mai precis desenate, altele abia schițate. Desenul dovedește o anumită maturitate, dar valoarea artistică este mediocră. Un foarte frumos cap de cerb a fost desenat probabil anterior scenei centrale, deoarece picioarele unui dansator i se suprapun.

Fauna de la Adaura nu are însemnătatea reprezentărilor umane din punct de vedere al noutății, dar este importantă din punct de vedere al asemănării cu alte reprezentări și deci pentru încadrarea cronologică a întregului complex de la Adaura. Neprecizarea trăsăturilor feței și a extremităților membrelor, lipsuri intenționale în desenele noastre, la fel ca la sculpturile aurignaciano-perigordiene, demonstrează legături îndepărtate dar

totuși existente cu arta perigordiană. Din punct de vedere cronologic, deoarece în Italia nu se poate vorbi de magdalenian, autoarea crede că descoperirile din peștera de la Adaura se pot situa în linii generale în paleoliticul superior, începând cu figurile de animal ușor incizate și continuând (în paleoliticul final) cu grupurile de compoziții, care ar putea să fie contemporane, dar executate de artiști diferiți. Datarea se sprijină probabil pe constatarea generală că spre sfârșitul paleoliticului arta tinde spre abandonarea picturalului, mergând pe linia accentuării conturului în dauna interiorului desenului.

În grotă de la Adaura nu se întâlnesc de altfel numai reprezentări naturaliste, ci și două figuri schematizate de bovidee, cu conturul sigur, profund incizat și continuu, care indică un obicei devenit manieră, o deformare tardivă degenerantă. Cele mai apropiate asemănări cu bovideele acestea se întâlnesc la figurile incizate pe plachetele din Sahara spaniolă, forme tîrzii schematizate. Suprapunerea uneia din figurile de bovidee de la Adaura peste un cal din grupul cel mai vechi, anterior grupului uman, dovedește că ea este posterioară; același lucru îl indică și stilizarea formelor pe care J. Marconi Bovio crede, pe bună dreptate, că o poate situa la sfârșitul naturalismului.

Carmen Radu

2. *Leontinoi*. Spinoasa problemă a identificării topografice a vechiului oraș Leontinoi a fost rezolvată cu succes, punându-se în sfârșit capăt unui șir de discuții contradictorii. Dintr-un scurt dar precis pasaj al lui Polybios (VII, 6) se știe că orașul se ridica pe două înălțimi răpoase și abrupte, despărțite printr-o vale adîncă în care se afla piața publică (*agorá*). Către capetele acestei văi se deschideau cele două porți ale orașului, prin aceea de la sud ieșindu-se la drumul spre Siracuză, aceea de la nord deschizându-se spre cîmpia leontină.

Săpăturile începute în fundul văii, între colina S. Mauro și aceea numită *Meta-piccola*, aflată la sud de actualul oraș Leontinoi (G. Rizza, *Scavi e ricerche nella città di Leontini negli anni 1951—1953*, în *Boll. d'Arte*, 1954, p. 73 și urm.; idem, *Leontini, Campagne di scavo 1950—1951 e 1951—1952: la necropoli della valle di S. Mauro, le fortificazioni meridionali della città e la porta di Siracusa*, în *Notizie degli scavi*, 1955, p. 281 și urm.), au scos la lumină atît zidul de incintă cu dispozitivul său neobișnuit și cu porțile descrise de Polybios, cît și o incintă mai veche — sec. VII î.e.n. — care ȳpare să fi inconjurat numai colina S. Mauro. În prima jumătate a sec. VI î.e.n., acestui zid i s-a substituit altul, grandios, în formă de clește, care închidea în interiorul său atît valea amintită, cît și cele două coline, S. Mauro și *Metapiccola*. Extinderea zidurilor a corespuns cu extinderea orașului și, în același timp, cu noile nevoi de apărare: într-adevăr, stăpînirea văii și a celor două coline permitea controlul tuturor căilor de acces către depreșiunea prin care trecea fluviul navigabil — S. Leonardo de astăzi — care puneă cîmpia leontină în legătură cu marea. Perioada de funcționare a zidului în formă de clește coincide cu epoca maximei puteri politice a cetății; distrugerea și reconstituirea lui ulterioară, dateabile în prima și a doua jumătate a sec. V î.e.n., corespund cu instaurarea supremației siracuzane. Noua sistematizare nu a durat însă mult, pentru că deja la începutul sec. IV î.e.n. găsim acest complex sistem de apărare distrus și părăsit.

Imediat în afara porții se extindea o necropolă care, începînd din mijlocul sec. VI și în tot sec. V, s-a menținut pe o fișie largă, paralelă cu drumul. Săpătura a dat la iveală un număr de 274 morminte, aproape toate de înhumație și avînd un inventar mai degrabă sărac: e vorba de înmormîntări simple, direct pe pămînt (cum e cazul cu 188 dintre

ele), sau de morminte acoperite cu țigle mari (0,80 × 0,52 m), așezate cînd în dublă pantă, cînd așa încît să formeze o cutie, cînd în chip de simplu capac orizontal al gropii.

Un număr redus de morminte era acoperit cu plăci mari de piatră tăiată neregulat. Mormintele de copii erau acoperite cu o singură țigla. Unele tipuri speciale de înmormintări prezentau schelete de copii așezate într-un recipient de lut care uneori era o amforă, dar de cele mai multe ori era un vas în formă de lighean, acrom; vasele erau de obicei răsturnate și sub ele se aflau resturile umane. Toate înmormintările sînt individuale.

După distrugerea sistemului de fortificație, urmată de părăsirea porții amintite mai sus, necropola s-a extins către est, invadînd drumul și insinuîndu-se printre ruinele zidului. Această necropolă prezintă o deosebită importanță întrucît este în mod sigur posterioară distrugerii zidului de incintă, constituind astfel un *terminus ante quem* pentru datarea acestui eveniment (inventarul mormintelor nu poate fi anterior primei jumătăți a secolului IV î.e.n.). Necropola din această a doua fază conservă aceleași caractere ca și cea anterioară, însă cu o mai accentuată tendință spre monumentalitate, dată de numeroasele *epitymbia* în formă de mici piramide cu trepte, construite din blocuri mari de piatră nisipoasă și apoi tencuite: resturi de culoare roșie și albastră arată că tencuiala era policromă. Aceste *epitymbia* caracteristice erau concepute ca socluri mari care trebuiau să susțină un element terminal; numai unul mai păstrează încă deasupra un mic altar.

O a treia necropolă, mai tîrzie, care a fost folosită pînă către sfîrșitul sec. II î.e.n., s-a extins în chip neregulat în toată valea, avînd morminte cu inventare mai sărace și constatîndu-se o mai mare frecvență a ritului de incinerare.

Inventarul ceramic al acestor necropole este deosebit de important, tocmai pentru că aparține unei « clase mai puțin nobile », cum spune autorul; în general ceramica nu e pictată, ci are numai un simplu firnis negru, roșu-brun sau roșu deschis. Confruntări cu inventarul unui grup de morminte de la Atena, pentru forma vaselor, a unguentariilor și pentru tehnica culorilor (R. S. Young, *Sepulturae intra urbem*, în *Hesperia*, XX, 1951, p. 113—114, pl. 50—54), precum și indicațiile prețioase oferite de monede și de stampilele de amfore rodieni — databile între anii 220 și 180 î.e.n. — au permis autorului să clasifice acest material așa de comun, întîlnit chiar și în orașele noastre pontice, și totuși așa de puțin studiat și cunoscut pînă acum.

Din datele săpăturilor se poate conchide că încă din momentul sosirii lor în cîmpia Montină, coloniștii chalcidieni s-au stabilit pe extremitatea meridională a colinei S. Mauro de unde, pînă la începutul sec. IV î.e.n., și-au apărut libertatea și autonomia lor politică împotriva forței siracuzane. Perioada de maximă strălucire a orașului coincide cu momentul construirii zidului în formă de clește și cu extinderea sistemului de fortificație și asupra văii din față și a colinei Metapiccola. După prima distrugere a zidurilor și scurta perioadă ce a urmat reconstruirii lor, valea și-a pierdut importanța strategică și a rămas numai ca zonă a unei vaste necropole în care înmormintările au continuat pînă în sec. II î.e.n.

Gabriella Bordenache

Surprinzătoarea veracitate a știrilor lui Polybios asupra topografiei anticului Leontinoi s-a verificat și în privința identificării ariei sacre a orașului (D. Adamesteanu, *Leontini, Scavo nell'area sacra della città di Leontini*, în *Notizie degli scavi*, 1956, p. 402—414). După informațiile autorului antic (VII, 6), vechile temple ale orașului se înălțau pe virful celor două coline — S. Mauro și Metapiccola de astăzi —, care pînă în epoca

elenistică tîrzie și-au păstrat caracterul și înfățișarea lor. Prin poziția sa, vizibil nu numai din toate părțile orașului dar și de la mare distanță, din cîmpia leontină, vârful colinei S. Mauro s-a desemnat singur ca fiind una din zonele sacre pe care cîndva se ridicau locașurile divinităților.

La aceste indicații veneau să se mai adauge și unele descoperiri anterioare, de teracot arhitectonice, și faptul că panta de nord a colinei prezenta urmele vizibile ale unei amenajări făcute încă din vechime. Săpătura întreprinsă pe o arie restrînsă și în condiții dificile a arătat că era vorba de trei tăieturi în stîncă — primele două de sus semicirculare, ultima de jos dreaptă —, care constituiau un fel de terase suprapuse. Pe cea din mijloc, la o adîncime de cca 1 m, sub un strat bogat în materiale — purtate însă — a apărut stîncă în care erau săpate două încăperi alăturate, avînd direcția aproximativă NV-SE. Camerele aveau forma unor patruleterere neregulate, cu laturi a căror lungime varia între 3 m și ceva și aproape 5 m; peretele din fund al uneia dintre ele nu era drept ci semicircular. Pe nivelul camerelor, constituit de un strat de pietriș sfîrîmat, amestecat cu lut, zăcea un bogat material arhaic, amestecat cu o mare cantitate de cenușă: fragmente ceramice, teracote arhitectonice, fragmente de *stelai*, toate anterioare sec. V î.e.n. Un alt strat subțire de pietriș despărțea nivelul acesta, bine păstrat, de cel superior, în care se aflau de asemenea numeroase fragmente ceramice, între care unele cu figuri roșii și chiar mai noi, teracote arhitectonice, fragmente de *sima* cu astragali etc.

Extrem de interesantă trebuie considerată descoperirea de sub nivelul din fața încăperilor, unde au apărut o serie de cavități săpate în stîncă vie, în fiecare dintre ele aflîndu-se cîte două sau trei cupe ioniene ce conțineau cîte o greutate de lut. Descoperiri oarecum asemănătoare, făcute și în alte localități, duseseră deja la concluzia că semnificația general acordată pînă acum așa-numitelor « greutăți de țesut » nu mai e valabilă, măcar în cazul unora din ele (P. Orlandini, *Scopo e significato dei cosiddetti « pesi » da telaio* în *Rendiconti dei Lincei*, VIII, 1953, fasc. 7. 10, p. 442—443). E vorba, în cazul nostru și al altora similare, de așa-numitele *Θυσιαί*, elemente ale unui ritual de consacrare, practicat cu prilejul fundării unor edificii sacre sau a altor construcții asemănătoare. Reamintind faptul binecunoscut al comunității anumitor forme culturale, general răspîndite în lumea greacă, ținem să subliniem că, în lumina unor astfel de descoperiri, trebuie considerată și apariția celor nouă amfore sub podeaua templului din sec. V î.e.n. de la Histria: ele nu pot avea decît aceeași semnificație rituală, de consacrare a fundării locașului sfînt, așa cum de altfel a afirmat din primul moment și descoperitorul (vezi *Histria I*, 1954, p. 251 și 263—266).

Revenind la descoperirile de la Leontinoi amintim că, pînă la o cercetare mai completă a ariei respective, autorul preferă să amîne studiul mai amplu al materialelor prezentîndu-le numai pe categorii mari.

Punînd în discuție problema majoră ridicată de primele rezultate ale săpăturii, anume aceea a caracterului întregii zone, autorul arată că, aparent ciudatele încăperi săpate în stîncă nu pot fi în nici un caz locuințe, și că ele își găsesc corespondențe în edificiile sacre de la Buscemi, S. Biagio ad Agrigento și de la Enna. Toate aceste similitudini, la care se adaugă prezența acelor *Θυσιαί* amintite, marea cantitate de teracote arhitectonice, ceramica ce se dovedește de o calitate mai aleasă, ca și sistemul îngrijit de tăiere și amenajare în stîncă a celor două încăperi, vădesc caracterul lor deosebit. Ele constituiau depozitul sacru al unui templu, depozit destinat să primească nu numai obișnuitele *ἀναθήματα*, ci și teracotele arhitectonice și plăcile ornamentale care constituiau decorația ceramică a templului respectiv (studii recente au arătat că aceasta din urmă suferea nefîncetate reparații și schimbări).

Prezența unui depozit sacru presupune însă neapărat existența în imediata apropiere a unui templu, ba chiar a mai multora, fapt atestat de teracotele arhitectonice, al căror modul și decorație le arată ca provenind de la mai multe edificii, de dimensiuni variate și din epoci diferite.

Toate aceste fapte, susținute și de argumentele la care s-a mai făcut deja aluzie, duc la concluzia că pe vârful colinei S. Mauro se afla cîndva una dintre ariile sacre cele mai importante ale orașului. Descoperiri întimplătoare, făcute pe înălțimile colinei din față, Metapiccola, acolo unde terenul oferă o poziție minunată pentru ridicarea unui templu, indică o altă zonă în care se înălțau cîndva locașurile de cult. Aceste descoperiri și constatări vin să adevărească spusele lui Polybios și fac să se întrezărească înfățișarea de odinioară a orașului, cu templele sale, înălțate pe vârful celor două coline, de unde erau vizibile pînă departe, din bogatele cîmpii leontine.

Victoria Eftimie

3. *Un templu închinat zeiței Valetudo la Glanum (Gallia Narbonensis)*. Pe tot întinsul imperiului roman s-au păstrat puține urme ale cultului zeiței Valetudo și e pentru prima oară cînd acesta e semnalat și în Gallia.

Cultul acestei divinități, atestat mai întii în Samnium și la Roma, înfloritor mai ales la Maevania, actuala Bevagna din Umbria, s-a răspîndit în urmă în provinciile: Cisalpina, Noricum, Pannonia, Dalmatia și Africa: acum la această listă se mai poate adăuga și Gallia.

La Glanum, zeița Valetudo era onorată în complexul unui sanctuar, ale cărui origini se pot fixa în sec. VI î.e.n. (H. Rolland, *Un temple de Valetudo à Glanum*, RA, 45, 1955, p. 27—53).

Zeița Valetudo se suprapusese Hygeei, ambele identificîndu-se cu vechile zeițe locale, în înțelesul specific de divinități ale fecundității, în măsură de a împărtăși îngrijiri blînde și binefăcătoare. Această asimilare a avut loc, în mod verosimil, în sec I î.e.n., între începutul romanizării Galliei și momentul construirii micului templu recent descoperit, dedicat în timpul lui Agrippa. E un mic templu de ordin corintic, prostil, tetrastil (lat de 3,90 m și orientat către sud, spre izvor), ridicat pe un *podium* înalt de 2 m. Fragmentele arhitectonice descoperite — pilaștri de antă, capitele, coloane — permit stabilirea ritmului modular al acestui mic templu.

Coloanele aveau baze de tip attic și capitele masive cu foi de acant rigide și de execuție atît de diferită, încît putem pune ipoteza a doi meșteri pietrari. Din arhitravă rămîne un singur bloc cu inscripția dedicatorie în foarte frumoase litere capitale din epoca lui August, inscripție fragmentară, dar cu lectură sigură:

[VAL]ETVDINI M. AGRIPPA [L. F. COS III]

E a treia inscripție a lui Agrippa, găsită în Gallia Narbonensis și tot legată de problema apei și a nimfelor (celelalte două au fost găsite la Nîmes). Inscripția închinată zeiței Valetudo e un document de cea mai mare importanță, deoarece — datînd în mod sigur refacerea nimfeului și construirea micului templu — permite comparații utile cu alte monumente din Gallia Narbonensis, pînă acum neclasificate din punct de vedere cronologic.

Din restul fragmentelor arhitectonice descoperite, amintim cîteva blocuri ale frontonului fără decorație figurată și acroteriile, dintre care cea centrală e de un mare interes.

Prezentarea micului templu se încheie cu descrierea a două piese descoperite « între ruinele celei »:

1) un cip octogonal (înalt de 1,03 m), cu bază bogat profilată și inscripția VALETUDINI; 2) partea inferioară a unei statui feminine drapate.

Autorul consideră cipul drept altar al templului, iar fragmentul de statuie ca aparținând imaginii de cult a zeiței, după un bine cunoscut tip al Hygeei, împrumutat zeiței Valetudo. Nouă ni se pare însă mai degrabă că acest cip — prea mic pentru a fi un altar — nu e altceva decât baza statuii de cult din micul templu al zeiței. Descoperirea celor două piese în interiorul celei ar confirma această ipoteză.

Rămâne de văzut dacă dimensiunile fragmentului de statuie — care stă pe o mică bază proprie — se potrivesc celor ale cipului octogonal.

Gabriella Bordenache

4. *Vila romană de lângă Piazza Armerina (Sicilia orientală) și bogata sa decorație de mozaicuri (epoca imperială târzie)*. Săpăturile sistematice începute în 1950, săpături care mai continuă încă și astăzi, au scos la lumină resturile unei grandioase vile romane ce se înalță pe țărmul sting al fluviului Gela, în pitoreasca vale cuprinsă între cursul apei și înălțimile Muntelui Magone, la trei km depărtare de localitatea Piazza Armerina, din Sicilia orientală.

Extrem de bogatele resturi ale vilei au fost totdeauna vizibile la suprafața terenului aluvional și au atras adeseori atenția atit a erudiților locali cit și a săpătorilor clandestini. Deja din 1812 se încercaseră diferite sondaje și se ajunsese la nivelul frumoaselor mozaicuri care împodobeau tricliniumul; prețioasele descoperiri au fost imediat reacoperite însă pentru a fi ferite de o definitivă distrugere. În 1929, Paolo Orsi începea pentru prima oară o adevărată campanie de săpături, dar și el a fost obligat să reacopere mozaicurile pentru a nu expune această comoară unei ruine inevitabile. După aceea, de-alungul unor campanii repetate, conduse de G. Cuttrera între anii 1935 și 1939, și mai apoi de B. Pace, pînă în 1943, s-a executat o săpătură lentă și sistematică, în cursul căreia s-a procedat simultan și la opera de restaurare și conservare a mozaicurilor, pentru a nu mai fi necesară reacoperirea lor. În 1941 s-a făcut un acoperiș protector peste marea sală absidată și s-au intensificat dificilele și complicatele lucrări de consolidare și restaurare a mozaicurilor de pe pardoseli, care zăceau avariate sub marea cantitate de pămînt ce le apăsa de atîtea secole (G. V. Gentili, *Piazza Armerina. Grandiosa villa romana in contrada Casale*, în *Notizie Scavi*, 1950, p. 291—335; idem, *I mosaici della villa romana del Casale di Piazza Armerina*, în *Boll. d'Arte*, 1952, p. 33—46; B. Pace, *Note su di una villa romana a Piazza Armerina*, în *Rend. dei Lincei*, S. VIII, V, 11—12, 1951; idem, *I mosaici di Piazza Armerina*, Casini, Roma, 1935; G. V. Gentili, *Roman imperial villa near Piazza Armerina*, în *Geogr. Nat. Magazine*, februarie 1957).

Săparea vilei, reluată în 1950, a permis să se cunoască planul ei imens; în același timp au continuat și restaurările, operație destul de dificilă din pricina neobișnuit de marei suprafețe a pardoselilor de mozaicuri (pînă acum 3 500 m²).

Vila a fost construită pe terase succesive după un plan foarte studiat, așa cum începuseră să alcătuiască încă din primele secole ale imperiului arhitecții romani (e de ajuns să amintim vila lui Voconius Pollio de la Tusculum sau aceea a lui Tiberius de la Capri). Planul ei se compunea din două mari grupuri de săli și dintr-un important complex termal; sălile erau unite prin portice și coridoare, care la rîndul lor comunicau prin scări. Pereții erau acoperiți cu *crustae* de marmură și cu picturi, iar pardoselele cu splendide și variate mozaicuri policrome care constituiau un fel de covor strălucitor ce se întindea cit vedeai cu ochii prin săli, prin curți și pe coridoare. În vilă se pătrundea printr-o poartă monumentală

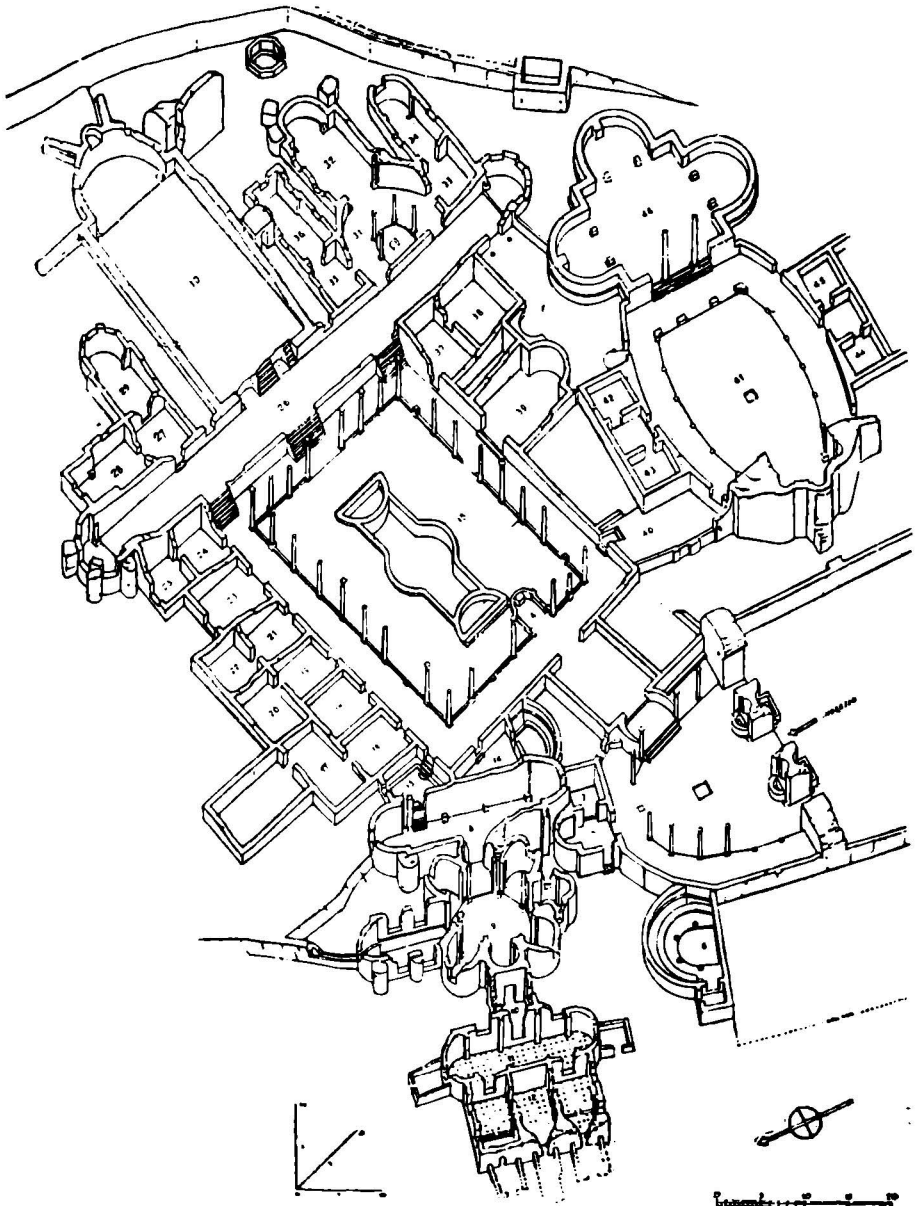


Fig. 1. — Planul general al vilei de la Piazza Armerina.

care trebuie să fi avut aspectul unui arc onorific cu trei arcade. Atriumul spațios, amplu, avînd forma de exedră, corespundea la nord cu termele anexe și la est cu unul din cele două mari complexe de săli care constituiau neobișnuitul plan al vilei; traversînd un *tablinium* se ajungea în marele peristil înconjurat de portice cu coloane și cu o piscină centrală de formă complicată.

În jurul peristilului se înșiruiau o serie de încăperi avînd forme și destinații diverse, de-a lungul laturii sale nord-orientale era un coridor foarte lung (circa 61 m) și, în afară de acesta, o sală imensă de tip bazilical, destinată poate primirilor oficiale. La sud de acest complex, pe o terasă superioară, se înălța imensul *triclinium* triabsidat, de 12×12 m (socotit fără abside, fiecare dintre acestea avînd o deschidere și o adîncime de 7,50 m), care se deschidea spre o curte de formă elipsoidală, de $21,20 \times 14,15$ m, înconjurață la rîndul ei de un portic ornamentat cu pilaștri uniți între ei printr-un parapet scund de zidărie.

Pe latura opusă marelui *triclinium*, curtea se curba în forma unei mari exedre, împodobiță și ea cu trei nișe de proporții mai mici însă, destinată poate să formeze un *nymphæum* răcoros și plăcut, care să înveselească privirile oaspeților. Pe laturile lungi ale porticului se aliniau trei *occi* sau *cubicula*.

Planul general al vilei, pe care îl prezentăm în fig. 1, ne scutește de alte descrieri; observînd această complexă planimetrie, apare evidentă predominarea curbelor care marchează ultima evoluție a « barocului » în arhitectura romană. Marea sală triabsidată ne prezintă deja, într-o schemă încă simplă, planul perimetral al bisericii S. Lorenzo din Milano — sec. V e.n. — și anunță de pe acum acele monumente ale Siciliei bizantine al căror plan prezintă la mijloc un pătrat cu abside semicirculare ce se arcuiesc pe trei din cele patru laturi ale sale, în timp ce pe a patra latură se află intrarea. Tot către epoca tîrzie (sec. IV—V e.n.) ne duce și tehnica constructivă, în *opus incertum*, zidurile fiind luate din spărturi mari sau din bolovani de piatră avînd numai ici și colo blocuri regulat tăiate, în special în părțile de colț. Această tehnică e întîlnită și în alte monumente vechi ale Siciliei bizantine, de pildă la termele din Siracusa și la un alt edificiu termal din apropierea fîntînei Dianeii de la Comiso, care, așa cum arată pardoseala sa lucrată din plăci de marmură, nu poate fi anterior sec. V e.n.

Tot acestei epoci tîrzii îi este caracteristică și folosirea materialului ușor pentru cupolele sau calotele absidelor (făcute din șiruri de teracote tubulare îmbucate), precum și decorarea cu mozaicuri a conchelor absidale, toate elemente care vor fi apoi preluate de arta bizantină. Aceeași epocă ne-o indică și îmbrăcarea pereților în *opus sectile*, care se aseamănă cu decorația parietală a bazilicii lui Iunius Bassus de la Roma.

La aceleași concluzii cronologice ne duc și mozaicurile de pe pardoseli, cu desene geometrice sau figurate, o adevărată comoară care constituie bogăția cea mai de seamă a vilei și reprezintă unul dintre cele mai grandioase complexe ale artei mozaicale romane tîrzii. În compoziția lor se disting clar două maniere: una, care aderă la tradițiile clasice, cu reprezentări de subiecte mitologice bine cunoscute (gigantomachia, muncile lui Hercules, Lycurg și Ambrosia); alta, manifestînd tendințe noi, își alege subiecte realiste, caracterizîndu-se printr-o inventivitate mai capricioasă și mai neînfrînată, prin abstracții coloristice, uneori prin ingenuități și erori, așa cum se întîmplă totdeauna în orice reînnoire de curente artistice. Tradiții clasice i se datorește, desigur, perfectă și rafinată tehnică a culorilor care gradează tonurile pentru a da impresia de lumină și de umbră, care știe să dea o puternică reliefare figurilor, în timp ce curentelor noi li se datorește redarea impresionistă a chipurilor, rigiditatea veșmintelor și mai ales figurile prelungi, adesea disproporționate (vezi « Arabia » sau unele personaje din scena vîntătorii). Trebuie să atragem însă neapărat atenția asupra unui detaliu important, anume acela că teme tradiționale care

secole de-a rîndul inspiraseră arta greacă, etruscă și romană, ca de pildă muncile lui Hercules, sînt reprezentate aici într-o manieră cu totul nouă, simbolistică și eclectică: Hercules nu apare niciodată, artistul încercînd să reprezinte într-o unitate ideală, continuă și fantezistă diversele isprăvi ale eroului, iar prin aranjarea figurilor de animale în fiecare colț reușind să creeze aparența unei mari lupte între monștri.



Fig. 2. — Detaliu al mozaicului ce reprezintă o mare vînătoare.

Și gigantomachia e redată într-o formă rezumativă, fără zeii care pedepsesc pe giganți: numai aceștia din urmă apar în poziții și « raccourcis »-uri îndrăznețe care amintesc mai ales prin expresia dureroasă a feții dramaticele compoziții plastice ale artei pergameniene și rodiene.

Marea scenă a vînătorii, care se desfășoară pe o suprafață lungă de 61 m și lată de 5 m, este dimpotrivă inspirată din realitate: « fotograme ale unui film de aventuri, cum spune G. V. Gentili, într-un peisaj inspirat din acelea ce înconjură vila ». Mai întîi o luptă ce se dă numai între fiare sălbatice și animale pînă cînd intervine omul, vînătorul, care surprinde fiarele (fig. 2), le ucide, le atrage în curse pentru a le prinde vii, folosindu-se de mijloacele cele mai variate și mai iscusite pentru a captura animale și păsări, pentru a duce prada pînă la marile corăbii cu pinze și vîsle ce așteaptă, legate prin niște punți lungi de țarm.

Acestea transportă încărcătura pînă la locul destinat, unde așteaptă trei demnitari îmbrăcați în dalmatice bogat decorate (fig. 3). S-a propus identificarea personajului din centru, care se distinge de ceilalți printr-un soi de calotă cilindrică de modă tetrarhică, cu împăratul Maximian Herculus, personaj la care ar face aluzie și numeroasele scene cu isprăvile lui Hercules. Dar argumente cu totul convingătoare de natură istorică au

demonstrat imposibilitatea identificării acestei vile cu otium-ul lui Maximianus. Între diferitele ipoteze asupra presupusului proprietar al vilei, cea mai convingătoare, și în același timp cea mai atrăgătoare, este aceea a lui B. Pace, care se gindește la familia Nicomachilor, posesorii unui important *praedium* în localitatea apropiată Philosophiana.



Fig. 3. — Proprietarul vilei (mozaic).

Folosirea «tesserelor» de sticlă — noutate tehnică întâlnită în scena vânătorii — dă o mai mare strălucire scenei atât de agitate.

Luptele între animale și scenele de vânătoare sînt una dintre temele preferate ale artei elenistice târzii și mai ales ale artei romane; dar aici, în afară de obișnuitele motive cunoscute și din alte părți (mormintul Nasonilor, mozaicurile de la Antiochia, mozaicul din Méga

Palátion din Constantinopol), nota dominantă o constituie un profund simț realist în prezentarea complexei funcționări a negoțului cu animale sălbatice, destinate spectacolelor de vânătoare din arenele romane în secolele IV și V e.n.

Profundul sens realist al unei astfel de reprezentări a făcut pe cercetători să se gindească la influența școlii africane; dar în redarea îmbrăcăminte bogat împodobite cu




Fig. 4. — Tinere luind parte la jocuri nautice (mozaic).

mari și complicate motive decorative, înscrise în cercuri, în romburi sau pătrate, și având culori strălucitoare, sînt dimpotrivă, evidente, influențele orientale.

Printre mozaicurile cu subiect realist putem număra și pe acela care orna unu dintre *cubicula* de pe latura sud-orientală a marelui peristil rectangular și care repre-

zenta două serii de femei tinere (fig. 4), așezate pe două planuri, îmbrăcate în costume sumare de baie; aparținând unei restaurări (dedesubt se găsește un mozaic mai vechi), el este dintr-o epocă posterioară tuturor celorlalte mozaicuri. Devenit mai celebru decât oricare altul din întreaga vilă, datorită neobișnuitului costum pe care-l poartă femeile reprezentate aici, costum ce pare să fie acela al celor mai moderne înotătoare de astăzi, acest mozaic reprezintă într-adevăr un *unicum* în seria repertoriului figurat din epoca clasică, fiind prima ilustrare directă a unei forme de spectacol teatral din vremea romană târzie, rămasă aproape ignorată pînă acum, deși documentată de scriitori: exhibițiile coreografice executate de tinere fete aproape goale, asemeni sirenelor, în apele limpezi ale unui bazin, spectacol pe care astăzi l-am numi „de variété”.

Întilnirea celor două curente (clasic și realist) apare clară în scenele de caracter idilic ale Amorașilor care pescuiesc într-o mare plină de pești sau culeg struguri printre coarde de vie încărcate, scene în care Amorașii iau înfățișarea unor copii adevărați, îmbrăcați însă cu tunici rigide, împodobite, asemenea dalmaticilor, cu *clavi* și cu *segmenta*; în felul acesta se creează o legătură evidentă între figurile mitologice și acelea din marea scenă a vânătorii. Aceste tendințe diverse corespund oare unor artiști și unor școli deosebite, sau se explică printr-o mai mare ori mai mică aderență la albumele de schițe și modele care circulau în toate atelierile? G. V. Gentili înclină să creadă că totul este opera unui singur *artifex imaginarius*, recunoscînd totuși că grandiozitatea lucrării a necesitat munca a cel puțin două-trei generații de la sfîrșitul sec. IV și începutul sec. V e.n.

Noi credem însă, aderînd la părerea lui B. Pace, că la această neobișnuită execuție au lucrat cel puțin două personalități diverse și în parte opuse. În sprijinul acestei afirmații este suficient, de pildă, să se observe deosebirea stilistică și coloristică dintre tabloul muncilor lui Hercules și acela al mării vânători: reprezentării intense și concentrate a faptelor herculeene din prima scenă i se opune o înșiruire narativă și ordonată de episoade, în cea de-a doua.

Pe linia curentelor reprezentate de cele două personalități artistice de prim plan se grupează și celelalte execuții mozaicale, datorite unor artiști cu o personalitate minoră.

Construită așa dar într-un moment neprecizat al sec. IV, ajunsă la cea mai mare splendoare către jumătatea sec. V e.n., vila a continuat să fie locuită — după cum reiese din rezultatele săpăturii — în toată epoca bizantină, apoi în cea arabă pînă în prima perioadă normandă (epoca lui Ruggiero II, la jumătatea sec. XII). Atunci s-a petrecut distrugerea violentă a edificiului roman și a așezării bizantine și apoi arabe care i se suprapusese. Două secole mai târziu, peste ruine, peste zidurile prăbușite, s-a înălțat un sătuleț, cu case mizere. Dar pentru scurt timp: o groaznică aluviune, databilă — printr-o mică monedă de la Angevini — în al doilea sfert al sec. XV, a întrerupt existența micii așezări și un strat de nisip cu o grosime variînd între 2 și 5 m a acoperit — protejînd în același timp — opera de artă mozaicală ieșită astăzi la lumină în toată splendoarea sa.

Gabriella Bordenache

PROBLEME DE ICONOGRAFIE ELENISTICĂ

În continua sa preocupare de a stabili organizarea atelierelor monetare romane și în căutarea surselor de inspirație care au influențat pe iscusiții gravori, rămași pentru noi necunoscuți, Jean Babelon ia în discuție două serii de monede de epocă diferită: monedele de aur și argint cu imaginea lui Nero copil (*L'enfance de Néron*, RN, XVII,

zenta două serii de femei tinere (fig. 4), așezate pe două planuri, îmbrăcate în costume sumare de baie; aparținând unei restaurări (dedesubt se găsește un mozaic mai vechi), el este dintr-o epocă posterioară tuturor celorlalte mozaicuri. Devenit mai celebru decât oricare altul din întreaga vilă, datorită neobișnuitului costum pe care-l poartă femeile reprezentate aici, costum ce pare să fie acela al celor mai moderne înotătoare de astăzi, acest mozaic reprezintă într-adevăr un *unicum* în seria repertoriului figurat din epoca clasică, fiind prima ilustrare directă a unei forme de spectacol teatral din vremea romană târzie, rămasă aproape ignorată pînă acum, deși documentată de scriitori: exhibițiile coreografice executate de tinere fete aproape goale, asemeni sirenelor, în apele limpezi ale unui bazin, spectacol pe care astăzi l-am numi „de variété”.

Întilnirea celor două curente (clasic și realist) apare clară în scenele de caracter idilic ale Amorașilor care pescuiesc într-o mare plină de pești sau culeg struguri printre coarde de vie încărcate, scene în care Amorașii iau înfățișarea unor copii adevărați, îmbrăcați însă cu tunici rigide, împodobite, asemenea dalmaticilor, cu *clavi* și cu *segmenta*; în felul acesta se creează o legătură evidentă între figurile mitologice și acelea din marea scenă a vânătorii. Aceste tendințe diverse corespund oare unor artiști și unor școli deosebite, sau se explică printr-o mai mare ori mai mică aderență la albumele de schițe și modele care circulau în toate atelierile? G. V. Gentili înclină să creadă că totul este opera unui singur *artifex imaginarius*, recunoscînd totuși că grandiozitatea lucrării a necesitat munca a cel puțin două-trei generații de la sfîrșitul sec. IV și începutul sec. V e.n.

Noi credem însă, aderînd la părerea lui B. Pace, că la această neobișnuită execuție au lucrat cel puțin două personalități diverse și în parte opuse. În sprijinul acestei afirmații este suficient, de pildă, să se observe deosebirea stilistică și coloristică dintre tabloul muncilor lui Hercules și acela al mării vânători: reprezentării intense și concentrate a faptelor herculeene din prima scenă i se opune o înșiruire narativă și ordonată de episoade, în cea de-a doua.

Pe linia curentelor reprezentate de cele două personalități artistice de prim plan se grupează și celelalte execuții mozaicale, datorite unor artiști cu o personalitate minoră.

Construită așa dar într-un moment neprecizat al sec. IV, ajunsă la cea mai mare splendoare către jumătatea sec. V e.n., vila a continuat să fie locuită — după cum reiese din rezultatele săpăturii — în toată epoca bizantină, apoi în cea arabă pînă în prima perioadă normandă (epoca lui Ruggiero II, la jumătatea sec. XII). Atunci s-a petrecut distrugerea violentă a edificiului roman și a așezării bizantine și apoi arabe care i se suprapusese. Două secole mai târziu, peste ruine, peste zidurile prăbușite, s-a înălțat un sătuleț, cu case mizere. Dar pentru scurt timp: o groaznică aluviune, databilă — printr-o mică monedă de la Angevini — în al doilea sfert al sec. XV, a întrerupt existența micii așezări și un strat de nisip cu o grosime variînd între 2 și 5 m a acoperit — protejînd în același timp — opera de artă mozaicală ieșită astăzi la lumină în toată splendoarea sa.

Gabriella Bordenache

PROBLEME DE ICONOGRAFIE ELENISTICĂ

În continua sa preocupare de a stabili organizarea atelierelor monetare romane și în căutarea surselor de inspirație care au influențat pe iscusiții gravori, rămași pentru noi necunoscuți, Jean Babelon ia în discuție două serii de monede de epocă diferită: monedele de aur și argint cu imaginea lui Nero copil (*L'enfance de Néron*, RN, XVII,

1951, p. 129—162) și medalioanele lui Commodus, reprezentat cu atributele lui Hercules (*Commode en Hercule*, RN, XV, 1953, p. 23—36).

Pentru monedele de aur și argint cu imaginea tinerească a lui Nero — dintre care unele de o deosebită finețe — emise în anul 51, imediat după adoptarea lui de către Claudius, Babelon admite ipoteza că la baza imaginii monetare trebuie să presupunem unul sau mai multe busturi oficiale ale lui Nero copil, executate cu scopul de a-i mări popularitatea. Și reluând în examen micul grup de portrete ale tânărului Nero ce se disting prin caracteristicile care mai târziu vor marca chipul împăratului la maturitate (fața mare, ochii înfundați în orbite și depărtați unul de celălalt, sprincenele îmbinate, bărbia rotundă și obrazul plin), îi adaugă un portret de marmură inedit păstrat la « Cabinet des medailles », plin de grație puerilă și modelat cu o mare finețe. Deși portretele romane de epoca iulio-claudică constituie unul din capitolele cele mai bine cunoscute din complexa problemă a portretisticii romane, totuși această nouă imagine a lui Nero tânăr aduce o prețioasă contribuție prin stilul său — acea modelare moale și delicată, care își va găsi deplină dezvoltare în epoca Flaviilor.

În ceea ce privește medalioanele lui Commodus, emise către sfârșitul domniei sale (190—191), care prezintă capul împăratului de profil, acoperit cu blana de leu — motivul de divinizare bine cunoscut din vremea lui Alexandru cel Mare și a diadochilor — autorul atrage atenția asupra faptului că tipul monetar al lui Commodus evoca un model bine cunoscut și cu totul diferit de imagini monetare similare din epoca elenistică și romană: e într-adevăr de netăgăduit, în liniile generale ale compoziției monetare, asemănarea între medalioanele lui Commodus și tetradrahmele din Camarina (Sicilia), bătute spre mijlocul sec. V î.e.n. și care ne dau imaginea lui Hercule, sub aspectul unui gigant bărbos, ade-vărat luptător cu înfățișarea brutală și trăsături viguroase. După J. Babelon, totul duce la presupunerea că influența ar fi fost directă: frumoasele monede din Sicilia și Grecia Mare — fie de aur, fie de argint — au continuat probabil să circule mult timp după emiterea lor. Cele mai frumoase erau strânse în prețioase colecții. Faptul că gravorii de monede se inspirau din tipuri monetare semnate, mai vechi și cu drept cuvânt celebre, este dovedit de o întreagă serie de monede. E de ajuns să le amintim pe cele din epoca lui August, bătute special în Gallia, în anul 12 î.e.n., care reproduc taurul de pe monedele de la Thurii (cetate preferată de August, fiind leagănul familiei sale) sau, mult mai târziu, monedele lui Gallienus, care imita pe Demetra de pe tetradrahmele siracusane.

Fidelitatea cu care gravorul medalioanelor lui Commodus a respectat tipul lui Hercule de pe monedele de la Camarina — de la care a luat liniile generale, fără a renunța la precizia lui de portretist — constituie o verigă în plus la șirul multiplelor influențe grecești directe sau indirecte, care au acționat constant asupra artei și mai ales asupra portretisticii romane.

Gabriella Bordenache

DESCOPERIREA RUINELOR UNUI ORAȘ TRACIC

Arheologia bulgară a obținut și în ultimii ani multe rezultate demne de semnalat în diferite domenii, însă unul dintre cele mai de seamă ni se pare a fi descoperirea importantului centru trac din epoca elenistică datînd din vremea cunoscutului conducător Seutes al III-lea. Săpăturile — despre care face o scurtă dare de seamă D. P. Dimitrov, în *Сетополь—фракийский город близ с. Копринка, Казанлыкского район а* (scurtă

1951, p. 129—162) și medalioanele lui Commodus, reprezentat cu atributele lui Hercule (*Commode en Hercule*, RN, XV, 1953, p. 23—36).

Pentru monedele de aur și argint cu imaginea tinerească a lui Nero — dintre care unele de o deosebită finețe — emise în anul 51, imediat după adoptarea lui de către Claudius, Babelon admite ipoteza că la baza imaginii monetare trebuie să presupunem unul sau mai multe busturi oficiale ale lui Nero copil, executate cu scopul de a-i mări popularitatea. Și reluând în examen micul grup de portrete ale tînărului Nero ce se disting prin caracteristicile care mai tîrziu vor marca chipul împăratului la maturitate (fața mare, ochii infundați în orbite și depărtați unul de celălalt, sprincenele îmbinate, bărbia rotundă și obrazul plin), îi adaugă un portret de marmură inedit păstrat la « Cabinet des medailles », plin de grație puerilă și modelat cu o mare finețe. Deși portretele romane de epoca iulio-claudică constituie unul din capitolele cele mai bine cunoscute din complexa problemă a portretisticii romane, totuși această nouă imagine a lui Nero tînăr aduce o prețioasă contribuție prin stilul său — acea modelare moale și delicată, care își va găsi deplină dezvoltare în epoca Flaviilor.

În ceea ce privește medalioanele lui Commodus, emise către sfîrșitul domniei sale (190—191), care prezintă capul împăratului de profil, acoperit cu blana de leu — motivul de divinizare bine cunoscut din vremea lui Alexandru cel Mare și a diadochilor — autorul atrage atenția asupra faptului că tipul monetar al lui Commodus evoca un model bine cunoscut și cu totul diferit de imagini monetare similare din epoca elenistică și romană: e într-adevăr de netăgăduit, în liniile generale ale compoziției monetare, asemănarea între medalioanele lui Commodus și tetradrahmele din Camarina (Sicilia), bătute spre mijlocul sec. V î.e.n. și care ne dau imaginea lui Hercule, sub aspectul unui gigant bărbos, ade-vărat luptător cu înfățișarea brutală și trăsături viguroase. După J. Babelon, totul duce la presupunerea că influența ar fi fost directă: frumoasele monede din Sicilia și Grecia Mare — fie de aur, fie de argint — au continuat probabil să circule mult timp după emiterarea lor. Cele mai frumoase erau strînse în prețioase colecții. Faptul că gravorii de monede se inspirau din tipuri monetare semnate, mai vechi și cu drept cuvînt celebre, este dovedit de o întregă serie de monede. E de ajuns să le amintim pe cele din epoca lui August, bătute special în Gallia, în anul 12 î.e.n., care reproduc taurul de pe monedele de la Thurii (cetate preferată de August, fiind leagănul familiei sale) sau, mult mai tîrziu, monedele lui Gallienus, care imita pe Demetra de pe tetradrahmele siracusane.

Fidelitatea cu care gravorul medalioanelor lui Commodus a respectat tipul lui Hercule de pe monedele de la Camarina — de la care a luat liniile generale, fără a renunța la precizia lui de portretist — constituie o verigă în plus la șirul multiplelor influențe grecești directe sau indirecte, care au acționat constant asupra artei și mai ales asupra portretisticii romane.

Gabriella Bordenache

DESCOPERIREA RUINELOR UNUI ORAȘ TRACIC

Arheologia bulgară a obținut și în ultimii ani multe rezultate demne de semnalat în diferite domenii, însă unul dintre cele mai de seamă ni se pare a fi descoperirea importantului centru trac din epoca elenistică datînd din vremea cunoscutului conducător Seutes al III-lea. Săpăturile — despre care face o scurtă dare de seamă D. P. Dimitrov, în *Сетополь—фракийский город близ с. Копринка, Казанлыкского район а* (scurtă

dare de seamă preliminară; SA, 1957, 1, p. 199—216) — au fost inițiate de Institutul de arheologie și Muzeul arheologic al Academiei de Științe bulgare și executate de un colectiv de arheologi condus de D. P. Dimitrov.

Până în anul 1948 cunoștințele despre traci — spune autorul — se rezumau la scurte și puține știri din izvoarele scrise ale autorilor antici și la câteva descoperiri de obiecte din necropolele tracice, nefiind cercetată metodic nici o așezare. Săpăturile executate în jurul satului Koprincea, r. Kazanlık, au scos la iveală urmele vechiului oraș Seutopolis care, după toate probabilitățile, a fost întemeiat de conducătorul trac Seutes al III-lea la sfârșitul sec. IV î.e.n. Săpăturile au fost întreprinse în șapte campanii succesive de lucru (1948—1954), cercetându-se așezarea în tot complexul ei, precum și trei curgane, pe o suprafață de 4,5 ha.

Așezarea se află la 3,5 km sud-vest de satul Koprincea și la aproximativ 8 km de Kazanlık, pe malul stîng al râului Tundja — vechiul Tonz —, pe un platou înconjurat de un meandru al acestui râu, cu maluri abrupte de circa 4 m înălțime, care apărau în chip natural orașul din trei părți. În cursul săpăturilor s-au constatat două straturi de cultură, unul antic, gros de 1,80 m, și altul feudal de 0,50—0,60 m. În stratul antic, cel mai important, au putut fi precizate trei faze de locuire. Faza cea mai veche este din timpul lui Filip al II-lea al Macedoniei, fiind reprezentată prin puține resturi și precizată prin monede și ceramică tracică; peste stratul acestei faze s-a constatat un strat subțire de arsură. Faza următoare, mult mai bogată în vestigii arheologice, corespunde așezării de *tip urban* din timpul lui Seutes al III-lea, distrusă și aceasta la un moment dat. O nouă reconstruire a orașului corespunde fazei a treia, care durează pînă la sfârșitul sec. al III-lea î.e.n., dată după care viața încetează aici pentru a fi reluată cu 14 secole mai târziu, în epoca feudală bulgară, cînd se constată o așezare nu prea mare și nici prea bogată, căreia îi aparține un cimitir sărac. După monedele descoperite, aproape 800 la număr și în general bizantine, acest strat ar aparține secolelor XII—XIV e.n.

Revenind la stratul antic și mai ales la faza a doua, care a dat rezultatele cele mai importante pentru arheologia și istoria Traciei prin monumentalitatea construcțiilor, autorul socotește că această așezare era probabil capitala lui Seutes al III-lea, care a întemeiat orașul la sfârșitul sec. IV î.e.n., după cum reiese din textul inscripției descoperită în campania din 1953. Acest monument epigrafic, scris în limba greacă, va face obiectul unui studiu aparte al autorului; deocamdată putem menționa că inscripția reprezintă un *tratat-jurămînt* emis de cancelaria lui Seutes al III-lea, gravat în patru exemplare, dintre care două trebuiau să fie așezate în orașul Kabyle și două în *Seutopolis*, ultimul oraș fiind, după toate probabilitățile, chiar așezarea de care ne ocupăm.

Orașul e construit după modelul acelorora grecești elenistice cu un zid de incintă gros de 2 m și avînd un traseu pentagonal, care închide o suprafață de aproximativ 5 ha, cu turnuri la colțuri, poarta principală fiind situată în partea dinspre șes (unde panta este lină); tot pe această latură se află și două turnuri de apărare spre șesul din față. Planul orașului Seutopolis este regulat, cu străzi late de 3—4 m. Două artere principale, late de 4—5 m, merg de la poarta mare spre centru, fiind întretăiate în unghi drept de altele, la această întretăiere fiind o agoră. Celelalte străzi sînt paralele, iar întretăierea lor în unghi drept împarte orașul în mai multe cartiere cu construcții diverse. Străzile sînt pavate cu pietre mărunte, arterele principale fiind prevăzute cu o rețea de canale de scurgere. Locuințele se compun din mai multe încăperi așezate în jurul unei curți centrale, iar în unele cazuri apar curți separate de serviciu. Uneori curtea centrală are portic, încăperile de la parter fiind folosite ca depozite, iar cele de la etaj ca locuințe. Fundațiile caselor sînt construite din piatră legată cu lut, iar construcția propriu-zisă era ridicată

din cărămidă nearsă, cu împletituri de lemn (nuiele). Podelele, în general, erau lutuite, în majoritatea cazurilor lutul fiind așternut pe un strat de țigle sparte. Casele erau acoperite cu țigle, iar alimentarea orașului cu apă se făcea prin fântini; fiecare casă avea câte o fântină de formă dreptunghiulară, construită din pietre mari; o singură fântină era construită din cărămidă arsă. Locuințele aveau și ele canalizare cu tuburi de lut sau țigle cu jgheab, acoperite, care comunicau cu sistemul de canalizare general și se scurgeau în riu.

Planul și tehnica constructivă ale orașului sînt de tip grec, dar apar și caracteristici locale, dintre care mai importante sînt unele platforme de lut, necunoscute în epoca elenistică în centrele grecești. Aceste platforme de lut sînt cu 10—15 cm mai înalte decît nivelul podelei; considerate la începutul săpăturilor drept vetre, ele se dovedesc a avea un caracter de cult, deoarece sînt decorate cu pătrate incizate în linii paralele, cu cercuri concentrice sau, într-un caz aparte, o asemenea suprafață este decorată cu șerpi (probabil un cult domestic trac).

În partea de sud-vest a cetății, în colțul format de zidul de incintă, se află un cartier fortificat, foarte deosebit de restul construcțiilor ca plan și dimensiuni. Întreg acest cartier fortificat are forma unui patralater neregulat, două din laturi fiind constituite de zidul de incintă. La intrarea în acest cartier se păstrează urmele unor propilee care au fost probabil impunătoare la vremea lor, acum fiind aproape distruse. În interiorul cartierului fortificat s-a păstrat cea mai mare construcție din întreg orașul, lungă de 40 m și lată de 21 m. Fațada avea probabil o colonadă. În partea de nord-vest a acestei construcții se afla o șală mare de 18×12 m, ai cărei pereți tencuși sînt acoperiți cu pictură imitînd marmura. În partea de jos era pictat un soclu care imita marmura neagră, deasupra lui o dungă îngustă de pictură în chip de marmură colorată, iar restul pereților vopsiți în roșu pompeian. Plafonul era vopsit în alb imitînd și el marmura, sistem decorativ cunoscut în importantele centre elenistice grecești, ca și în mormîntul de la Kazanlık (așa-numitul stil decorativ cu incrustații). Și în această clădire au fost descoperite platforme de lut ornamentate. Acoperișul acestei mari clădiri avea antefixe cu palmete în relief, în număr destul de mare, ceea ce denotă folosirea principiilor arhitectonice grecești. Descoperirea unei părți dintr-o coloană dorică din granit în apropiere de propilee, împreună cu material de acoperiș, tencuială, cuie, toate de-a lungul pereților de sud-vest ai incintei, permite să se presupună că a existat un portic și probabil un întreg peristil, ceea ce ar aminti de ansamblul buleterionului și al gimnaziului din Milet. Clădirea monumentală din Seutopolis, prin împărțirea interioară a încăperilor în jumătatea de nord-vest a construcției, corespunde cerințelor unei locuințe. Anticamera și marea sală roșie — cum o denumeste autorul — din complexul de construcții din cartierul fortificat o deosebește de tot restul orașului, așa încît a fost socotită drept reședință a conducătorilor traci. Inscripția cu tratatul-jurămînt a fost descoperită într-una din încăperile acestei reședințe. Probabil aci se afla și sanctuarul marilor zei traci, dacă ne gîndim la izvoarele scrise care vorbesc de conducătorii traci ca deținînd funcții politice și religioase.

Arheologii bulgari s-au preocupat și de cercetările din imediata apropiere a orașului, țînînd seama de resturile de locuire din afara zidurilor. Cîteva sondaje au scos la iveală urmele colibelor populației sărace, din care nu s-au păstrat decît resturi din acoperișuri.

Necropola orașului a constituit un alt obiectiv al săpăturilor, obținîndu-se rezultate care dau o imagine a structurii de clasă a societății tracice. S-au descoperit diferite tipuri de înmormîntare, predominînd cele de incinerare, după cît reiese din acest sumar raport, iar date mai complete ne lipsesc. După cît se pare, mormintele clasei avute erau în tumuli,

cu construcții din cărămidă legată cu mortar, unele cu camere prevăzute cu cupole, asemănătoare cu mormîntul de la Kazanlık — publicat de Vasil Mikov — în care cei înmormîntați nu au fost incinerați, căci s-au găsit cîteva oase din schelete.

La Seutopolis mormintele de acest gen aveau un inventar destul de bogat, constînd din vase de bronz și de argint, arme și podoabe de aur. Alături de aceste morminte, desigur ale căpeteniilor și ale fruntașilor orașului, era necropola populației de rînd, în care predomină ritul incinerăției, inventarul constînd în mod obișnuit din urna cu oasele arse, o monedă și o fibulă.

Rezultatele acestor cercetări i-au permis autorului să întrevadă viața economică a populației din Seutopolis. Ocupația de bază era agricultura. Un mare număr de pithoi decorați cu diferite semne și litere din alfabetul grec indicînd capacitatea, urmele de paie din podelele de lut și ceramica locală, rișnițele pentru măcinarea cerealelor confirmă această presupunere. Cultivarea viței de vie este documentată prin tipul de cuțițe cu lama curbată. Cantitatea mare de oase de animale domestice arată viața sedentară, iar a celor de animale sălbatice (cerbul) indică apropierea pădurilor și vînătoarea. Industria casnică — torsul, țesutul — sînt documentate prin greutatea de țesut și greutatea de plasă pentru pescuit. Diferite alte obiecte de podoabă și arme, virfuri de săgeți de tip scitic și tesle de fier pentru prelucrarea pietrei sînt tot produse locale.

Orașul prezintă interes prin aspectul său complex, dînd o imagine vie asupra vieții populației tracice, cu un nivel de viață mai scăzut decît acela al populației grecești. Deși nu era prea mare, orașul avea cîteva monumente impunătoare. În agoră s-a descoperit podium-ul altarului lui Dionysos, amintit și în inscripție; lîngă el pedestalul statuii cu inscripție închinat aceluiași zeu de către tracul Amaistos. Legăturile tracilor cu lumea greacă sînt evidente, resturile descoperite indicînd că influențele acesteia au fost copleșitoare. O privire mai atentă scoate însă cu atît mai mult în evidență fondul tracic al populației locale. Lăsînd la o parte influența tehnicii de construcție, se constată elemente locale diverse: podelele de lut și platformele decorate, de care s-a amintit mai sus, fragmente arhitectonice lucrate pe loc din piatră din împrejurimi, folosirea în mare cantitate a cărămizii, descoperită în Grecia în sec. IV î.e.n., dar neintrată în folosință generală; la Seutopolis este folosită de predilecție încă de la sfîrșitul sec. IV î.e.n. Pe lîngă materialul ceramic grec-elenistic, apare material ceramic tracic, între care de semnalat este un gît de amforă ștampilat cu numele Σευδον], care — pe lîngă faptul că menționează acest nume tracic — este important pentru că presupune o producție locală de amfore. La aceasta se mai adaugă descoperirea de statuete originale de tip « Tanagra », precum și produse locale imitate după acestea. Relațiile comerciale cu centrele grecești sînt relevate de un mare număr de fragmente de amfore ștampilate, între care predomină cele din insula Thasos, ca și monedele din Atena, Ortagoria, Enos, Lysimachia, Apollonia ș.a. De cel mai mare interes sînt însă monedele lui Seutes al III-lea, primul conducător trac care a bătut monedă cu chipul său, fapt care dovedește existența unui stat de sine stătător.

Rezultatele săpăturilor menționate aici sînt dintre cele mai importante pentru arheologia și istoria Traciei.

Studiile amănunțite care desigur vor urma vor aduce contribuții noi, deoarece aceasta este pentru prima oară cînd s-a descoperit un oraș tracic de tip urban, cu un grad de civilizație foarte înaintat și care desigur era capitala populației tracice. În virtutea acestor descoperiri, un studiu mai atent al izvoarelor antice, din care era cunoscut Seutes al III-lea, coroborat cu studiul inscripției descoperite, primul document care vorbește de existența unui oraș cu numele acestui conducător, va duce la elucidarea multor probleme,

dintre care mai importantă ar fi aceea a organizării statale a tracilor, a structurii lor de clasă, a rolului pe care l-au jucat în istorie în sec. IV—III î.e.n. Figura lui Seutes al III-lea devine dintre cele mai conturate din vremea sa, ca reprezentant al populațiilor care nu erau integrate în societatea clasică greacă, reușind să se impună pentru a-și menține independența, întemeind orașul care-i poartă numele, bătând monede cu chipul său, fapt ce justifică denumirea de « poleis » dată de izvoarele antice atunci când amintesc de așezările tracilor.

Aceste rezultate cu adevărat excepționale, ce aduc date cu totul noi și multiple într-o problemă asupra căreia se știa prea puțin pînă acum, sînt de mare interes nu numai pentru istoricii și arheologii bulgari, ci și pentru probleme de ordin general și în special pentru cercetările arheologice românești.

Maria Coja

ÎN LEGĂTURĂ CU CÎTEVA DESCOPERIRI PREFEUDALE DIN R. P. F. IUGOSLAVIA

Primele numere ale revistei iugoslave în limbi străine *Archaeologia Iugoslavica* vădesc preocuparea constantă a cercetătorilor din țara vecină și față de principalele probleme ale arheologiei paleoslave. Pe această linie se înscriu studiile lui Zdenks Vinski, *Gibt es frühslawische Keramik aus der Zeit der südslawischen Landnahme*, în *Arch. Jug.*, I, Belgrad, 1954, p. 70—80 și Ljubo Karaman, *Glossen zu einigen Fragen der slawischen Archäologie*, *ibidem*, II, Belgrad, 1956, p. 101—110. Socotim util să prezentăm arheologilor noștri părerile celor doi învățați, exprimate în contribuțiile amintite.

În articolul lui Z. Vinski sînt amintite mai întîi descoperirile din epoca slavă timpurie de pe teritoriul Iugoslaviei: tiparul de bronz de la Biskupija, podoaba de argint de la Čadavica, sau descoperirile de la Bela Crkva-Dubovac. Aceste descoperiri se datează în secolul al VII-lea. Vinski caută originea acestor podoabe în bazinul pontic, respectiv în civilizația bizantină. Purtătorii acestor podoabe au fost slavii din familia *anșilor* — care și imitau uneori podoabele bizantine —, avarii și kutrigurii.

În afară de aceste podoabe, care ridică ele însele probleme importante în legătură cu epoca respectivă, Muzeul din Zagreb posedă în colecțiile sale o serie de vase de tip slav, descoperite anterior, uneori în condiții nesigure. Locurile de descoperire sînt: Bakar, Petrovina, Sisak, Osijek, Sarvaš, Vincovici, Sotin și Stenjevec. Autorul clasifică aceste vase după forme și tehnică, dăindu-le pe baza analogiei cu alte vase din diferite așezări feudal-timpurii. Astfel, pentru urna funerară de la Bakar găsește analogii în vasele de la Velatice (Moravia) și de la Vycap-Opatowice (Slovacia), care, după Poulik, aparțin perioadei numită *Vorbürgwallzeit*, respectiv *tipului Praga* al lui Borkovsky; totuși cele două vase de la Petrovina și Sotin sînt deja depărtate tipologic de tipul Praga și aparțin formelor incipiente ale ceramicii din grupul cultural Kesztyel din pusta maghiară. După cîteva considerații privind raportul tipocronologic dintre ceramica de tip Praga și ceramica așezărilor întărite (*Burgwallkeramik*), se amintește de descoperirile din Bulgaria din secolul al VIII-lea, prelucrate de Miiatev; totodată se publică o fibulă „digitată” (mit Maskenfuss) de la Stenjevec, datată în secolul al VII-lea¹.

¹ O fibulă de același tip de la Războieni-Feldioara, din același secol, e publicată în SCIV, VI, 3—4, 1955, p. 672, fig. 15/5.

În concluzie, Zdenko Vinski consideră că vasele publicate pot aparține fie mormintelor de incinerare, fie acelor de inhumare. Nu e sigur în ce măsură aceste vase ar putea proveni din așezări. Pe considerații tipologice, vasele de la Sotin și Sarvaș sînt date în perioada dintre 500 și 650 (după periodizarea lui Poulik) și sînt atribuite slavilor. Alte descoperiri de la Velika Gorica, Zagreb, Belo Brdo, Vojka etc. aparțin grupei culturale Kesztyel din pustă, socotită *slavă* și nu avară.

Marea urnă funerară de la Bakar este de tip Praga și aparține secolului al VII-lea. Acesta este timpul în care slavii de sud s-au fixat în regiunea de azi a Croației.

★

Ljubo Karaman intervine pe marginea lucrării lui Iosip Korošec, *Uvod v materjalne kulture Slovanov srednjega vesca*. [Introducere în cultura materială a slavilor în evul mediu], apărută sub auspiciile Seminarului de arheologie de pe lângă Universitatea din Lubliana, și își propune să dezvolte cîteva probleme privind perioada veche a culturii slave pe teritoriul iugoslav și poziția acesteia în contextul slav, european, al vremii.

Prima problemă atacată este aceea a podoabelor croato-dalmatine care, după Karaman, se grupează aparte, cu toate rezervele exprimate de unii arheologi. Podoabele croato-dalmatine — respectiv *cerceii* — sînt foarte variate, deși au la bază cîteva tipuri de model roman și bizantin, care circulau în secolul al VIII-lea în cuprinsul grupei culturale Kesztyel din Ungaria. Podoabele croato-dalmatine presupun, prin bogăția lor, un atelier propriu și se datează în perioada secolelor IX—XI.

Combătînd teza arheologilor maghiari și germani, după care grupă Kesztyel se referă exclusiv la avari, L. Karaman subliniază că la Kesztyel au fost descoperite și morminte slave. După autor, părerea că avarii au adus cu sine, din patria lor asiatică obiectele turnate din bronz găsite în mormintele dintre anii 680 și 800 este forțată și nefondată pe fapte, deoarece asemenea obiecte nu se găsesc în Asia, ci apar numai în mormintele din Ungaria de vest și de mijloc și în regiunile vecine. Forma și decorul acestor obiecte se repetă într-una, pînă la identitate, iar limitarea lor pe o arie restrînsă și într-un răstimp scurt indică același atelier, european.

Autorul nu este de acord nici cu părerea exprimată de Strzygowski și de Alföldi, după care unele cuțite din Siberia (Minusinsk), decorate pe mîner cu frunze în spirală, se pot compara cu descoperirile de la Kesztyel și cu altele din Iugoslavia, al căror decor se prezintă sub forma unor cerculețe; descoperirile iugoslave și cele maghiare se deosebesc prin conținutul lor și datează din epoci diferite. Pe de altă parte, motivul cu cerculețe, documentat și la Kesztyel, pe obiecte de bronz, își găsește originea în civilizația elenică, lucru dovedit de Fettich. Aceeași tradiție, trecută prin filtrul bizantin, o are și reprezentarea grifonului și a luptelor de animale de pe podoabele de la Kesztyel.

Un rol deosebit în făurirea podoabelor slave l-au jucat acelea aparținînd grupei culturale Belo-Brdo (sec. X—XI) din Iugoslavia, documentate la Ptuj (Slovenia), Bogojvo (Vojvodina) și sporadic la Bled (regiunea muntoasă a Sloveniei), Knin (Dalmația), în Serbia dunăreană etc. Caracteristic pentru cultura Belo Brdo este cercelul în formă de „S”, devenit comun în Cehoslovacia, Polonia și Rusia apuseană, datat în prima jumătate a secolului al X-lea. Autorul subliniază și faptul că diferitele seminții slave au reacționat diferit față de moștenirea culturală antico-bizantină.

Pe baza descoperirilor de la Velika Gorica, Belo Brdo și Brodski Drenovac, date în perioada de sfîrșit a culturii Kesztyel, s-a ajuns la concluzia că grupa culturală Belo Brdo este posterioară culturii Kesztyel. Autorul datează tezaurul de la Brestovac (lingă Požega) în secolul al IX-lea, în perioada de sfîrșit a grupei culturale Kesztyel.

În ultima parte a articolului, Karaman tratează probleme în legătură cu ceramica slavă timpurie. El își exprimă rezerve în legătură cu teza cunoscută, potrivit căreia originea ceramicii din așezările slave întărite („Burgwallkeramik”) trebuie căutată în așa-numitul tip Praga. După părerea sa ceramica de tip Praga se deosebește structural de „Burgwallkeramik”, prima fiind mai primitivă, lucrată cu mâna, fără decor, pe când cea de-a doua este de o factură mai îngrijită, cunoaște roata olarului și prezintă un decor caracteristic (val). De asemenea, cronologia tipului Praga este nesigură (Borkovský plasând-o în sec. IV—V, iar Poulik și Korošec de la sfârșitul secolului al V-lea și până către mijlocul secolului al VII-lea).

Vase asemănătoare tipului Praga au fost găsite și în nordul Croației (vezi articolul lui Z. Vinski); dar, spune Karaman, datele arheologice și istorice nu dau vreun reper care să permită presupunerea că slavii ar fi purtătorii bunurilor culturale înainte de anul 600, deoarece slavii s-au așezat abia în acest timp în regiunile Croației de astăzi. Ca origine, vasele de tip Praga se leagă de cultura La Tène, după cum au admis aproape unanim arheologii, în timp ce «Burgwallkeramik» se inspiră din tradiția provincială a antichității tirzii. Rezultă, după autorul iugoslav, că nu se poate admite o trecere independentă, nemijlocită, de la vasele de tip Praga la ceramica așezărilor întărite. După părerea sa, partea slabă a tezei arheologilor cehi constă în faptul că tipul Praga este legat numai de un singur factor etnic — slavii. Totuși, grupe culturale și grupe de obiecte înrudite apar și se manifestă în evul mediu timpuriu nu numai în cadrul unui singur element etnic.

Deși, în mod cert, tipul Praga se leagă de cultura La Tène, e greu să se atribuie celților tipul Praga, tot așa cum este greu să fie atribuit și popoarelor germanice, moștenirii avarilor sau producției provinciale romane. De aceea este foarte posibil, spune Karaman, ca tipul Praga, apărut în regiuni romanizate, să reprezinte o ceramică preluată de slavi în timpul așezării lor și cu timpul chiar confecționată de aceștia. Numai în acest sens se poate vorbi de tipul Praga drept cea mai veche ceramică slavă, apărută înainte de a se fi făcut atingerea cu ceramica provincială romană și, firește, înainte ca slavii să fi trecut la producerea propriei lor ceramici — «Burgwallkeramik» —, altfel alcătuită n esența ei¹.

★

Tot în aceeași publicație iugoslavă au apărut și alte contribuții la cunoașterea epocii slave timpurii din Balcani: articolul lui Jože Kastelic, *Les boucles d'oreilles à corbeille en Slovénie* (Arch. Jug., II, p. 119 — 129) și raportul asupra săpăturilor de la Brestovik, semnat de Mirjana Čorović — Ljubinković și intitulat *La nécropole slave de Brestovik, Rapport préliminaire des fouilles en 1953 — 1954* (ibidem, p. 131—137)².

J. Kastelic consacră studiul său unui număr de 26 cercei «cu coșuleț», descoperiți

¹ A se vedea în legătură cu aceste probleme, privind de data aceasta țara noastră, articolul Mariei Chișvasi-Comșa, *Unele concluzii istorice pe baza ceramicii din secolele VI—XII*, SCIV, VIII, 1—4, 1957, p. 267—294.

² Alte studii cuprinse în cele două volume apărute interesează îndeaproape pe istoricii de artă și în general pe arheologi. Menționăm aici titlul lor: M. Č. Ljubinković, *L'encensoir des environs de Kursumlija*, I, p. 83—89; L. Karaman, *À propos de l'église de Pribina à Blatograd — ville de Balaton*, I, p. 91—96; S. Gunjača, *Nécessité d'une révision des fouilles de l'époque croate ancienne*, I, p. 97—107; Dj. Bosković, *L'église de Sainte-Sophie à Salonique et son reflet dans deux monuments postérieures en Macédoine et en Serbie*, I, p. 109—115; L. Mirković, *La nécropole paléochrétienne de Niš*, II, p. 85—100; S. Gunjača, *Reconstitution d'une dalle à représentation du «dignitaire croate»*, II, p. 111—117; D. Koco, *Nouvelles considérations sur l'église de Sainte-Sophie à Ohrid*, II, p. 139—144 și Dj. Bosković, *Orient-Byzance-Macédoine-Serbie-Occident*, II, p. 145—159.

în 18 morminte (din 300), cercetate la Bled în anii 1948 — 1951. Aceste podoabe sînt clasate și descrise în șapte grupe și sînt datate de autor în perioada de sfîrșit a secolului al VI-lea (după 568) și în secolul al VII-lea.

Săpăturile de la Brestovik (Serbia, pe malul Dunării) au fost prilejuite de descoperirile făcute anterior și care se încadrează fie în grupa culturală Kesztele, fie în grupa Belo Brdo. În cursul anilor 1953 — 1954 s-au executat săpături în necropola *Visoka Ravan*, lângă Brestovik¹. S-au cercetat 180 de morminte, dintre care 77 sînt de copii. Orientarea majorității scheletelor este cea obișnuită, V-E, cu mici deviații în funcție de anotimp. Pe baza acestor date s-a constatat că mortalitatea maximă era în lunile de primăvară și de toamnă. Morții au fost inhumați simplu, în pămînt; într-un singur caz s-a întrebuițat un sicriu, în opt cazuri, o scîndură sub decedat, iar în alte opt, două scînduri așezate deasupra mortului, ca un acoperiș.

Scheletele au fost găsite întinse, cu brațele așezate de-a lungul corpului sau încruciate pe piept. Rar se întîmplă ca brațele să fie așezate pe bazin, sau îndoite și așezate pe umeri. Picioarele sînt întinse — exceptînd un caz unde acestea sînt încruciate. Se presupune că mormintele erau marcate cu semne de lemn, găsite în cuprinsul necropolei.

Cîteva urne de incinerare din epoca La Tène descoperite aici indică existența unei necropole din această vreme, sub aceea slavă.

Urmează descrierea podoabelor medievale timpurii din necropola de la Brestovik; aceasta a fost folosită pînă în secolul al XII-lea, după cum arată o monedă de la Comneni, descoperită într-un mormînt.

N. Constantinescu

STUDII ASUPRA ARHITECTURII MILITARE RUSE ÎN SECOLELE X — XIII

Sub acest titlu, arheologul sovietic P. A. Rappaport publică în MIA, nr. 52 din 1956 un interesant studiu asupra construcțiilor cu caracter defensiv din epoca feudalismului timpuriu și a începutului procesului de fărîmițare feudală. Este vorba de o sinteză a rezultatelor obținute în acest domeniu de cercetare de specialiștii ruși și sovietici. Lucrarea analizează, în esență, monumentele arheologice de acest gen din regiunea bazinului mijlociu al Niprului, respectiv din cnezatele situate pe teritoriul numit în vechime « Russkaia zemlea ». Sînt analizate parțial și monumentele din celelalte părți ale Rusiei, în așa fel încît se realizează o privire de ansamblu asupra dezvoltării arhitecturii militare din întreaga Rusie. Autorul își împarte lucrarea în patru capitole. Primul, intitulat *Istoricul studiului artei militare ingineresti la vechii ruși*, tratează despre evoluția studiilor de arhitectură militară începute în Rusia încă în secolul al XIX-lea și prezintă ultimele opinii ale cercetătorilor sovietici de specialitate.

Al doilea capitol, *Planul așezărilor întărite*, oferă un tablou al dezvoltării formei așezărilor întărite horodiști, începînd din secolul al VIII-lea și terminînd cu secolul al XIII-lea. Secolele VIII—IX sînt caracterizate prin așezări care folosesc pentru apărare în mod aproape exclusiv forme de relief apte pentru aceasta. Aceste așezări sînt situate

¹ A se vedea și informațiile autoarei din volumul *Monuments et stations archéologiques en Serbie, II, Serbie Centrale*, din seria *Materiaux*, X, 3, a Institutului sîrb de arheologie, Belgrad, 1956, p. 231—243.

în 18 morminte (din 300), cercetate la Bled în anii 1948 — 1951. Aceste podoabe sînt clasate și descrise în șapte grupe și sînt datate de autor în perioada de sfîrșit a secolului al VI-lea (după 568) și în secolul al VII-lea.

Săpăturile de la Brestovik (Serbia, pe malul Dunării) au fost prilejuite de descoperirile făcute anterior și care se încadrează fie în grupa culturală Kesztele, fie în grupa Belo Brdo. În cursul anilor 1953 — 1954 s-au executat săpături în necropola *Visoka Ravan*, lângă Brestovik¹. S-au cercetat 180 de morminte, dintre care 77 sînt de copii. Orientarea majorității scheletelor este cea obișnuită, V-E, cu mici deviații în funcție de anotimp. Pe baza acestor date s-a constatat că mortalitatea maximă era în lunile de primăvară și de toamnă. Morții au fost inhumați simplu, în pămînt; într-un singur caz s-a întrebuițat un sicriu, în opt cazuri, o scîndură sub decedat, iar în alte opt, două scînduri așezate deasupra mortului, ca un acoperiș.

Scheletele au fost găsite întinse, cu brațele așezate de-a lungul corpului sau încrucișate pe piept. Rar se întîmplă ca brațele să fie așezate pe bazin, sau îndoite și așezate pe umeri. Picioarele sînt întinse — exceptînd un caz unde acestea sînt încrucișate. Se presupune că mormintele erau marcate cu semne de lemn, găsite în cuprinsul necropolei.

Cîteva urne de incinerare din epoca La Tène descoperite aici indică existența unei necropole din această vreme, sub aceea slavă.

Urmează descrierea podoabelor medievale timpurii din necropola de la Brestovik; aceasta a fost folosită pînă în secolul al XII-lea, după cum arată o monedă de la Comneni, descoperită într-un mormînt.

N. Constantinescu

STUDII ASUPRA ARHITECTURII MILITARE RUSE ÎN SECOLELE X — XIII

Sub acest titlu, arheologul sovietic P. A. Rappaport publică în MIA, nr. 52 din 1956 un interesant studiu asupra construcțiilor cu caracter defensiv din epoca feudalismului timpuriu și a începutului procesului de fărîmițare feudală. Este vorba de o sinteză a rezultatelor obținute în acest domeniu de cercetare de specialiștii ruși și sovietici. Lucrarea analizează, în esență, monumentele arheologice de acest gen din regiunea bazinului mijlociu al Niprului, respectiv din cnezatele situate pe teritoriul numit în vechime « Russkaia zemlea ». Sînt analizate parțial și monumentele din celelalte părți ale Rusiei, în așa fel încît se realizează o privire de ansamblu asupra dezvoltării arhitecturii militare din întreaga Rusie. Autorul își împarte lucrarea în patru capitole. Primul, intitulat *Istoricul studiului artei militare ingineresti la vechii ruși*, tratează despre evoluția studiilor de arhitectură militară începute în Rusia încă în secolul al XIX-lea și prezintă ultimele opinii ale cercetătorilor sovietici de specialitate.

Al doilea capitol, *Planul așezărilor întărite*, oferă un tablou al dezvoltării formei așezărilor întărite horodiști, începînd din secolul al VIII-lea și terminînd cu secolul al XIII-lea. Secolele VIII—IX sînt caracterizate prin așezări care folosesc pentru apărare în mod aproape exclusiv forme de relief apte pentru aceasta. Aceste așezări sînt situate

¹ A se vedea și informațiile autoarei din volumul *Monuments et stations archéologiques en Serbie, II, Serbie Centrale*, din seria *Materiaux*, X, 3, a Institutului sîrb de arheologie, Belgrad, 1956, p. 231—243.

pe insule inconjurate de apă sau mlaștini, pe dealuri cu pante abrupte, pe promontorii, spre care obstacolele naturale împiedică trecerea. Forma lor era neregulată, fiind subordonată poziției pe care o ocupau. Atunci când o parte a așezării nu era destul de bine apărată de obstacolele naturale, se practicau fortificații artificiale simple, constând din șanțuri și valuri de pământ care barau trecerea. Uneori, pe coama valului se ridica o palisadă. Acestea sînt singurele elemente de fortificație artificială, în această perioadă, utilizîndu-se cu precădere șanțul. O dată cu secolul al X-lea începe o nouă perioadă în organizarea așezărilor întărite. Se întîlnesc acum trei grupe principale de așezări. Prima reprezintă o continuare a tipului de așezări din etapa precedentă. A doua, o variantă evoluată, în cadrul căreia găsim așezări ce folosesc aceleași poziții greu accesibile ca și în prima grupă, dar au și fortificații artificiale, val și șanț, dispuse pe perimetrul insulelor sau înălțimilor pe care le ocupă. Această grupă cuprinde așezări ce tind spre forma regulată, circulară sau semicirculară. În sfîrșit, a treia grupă, cuprinde așezări de o factură tehnică superioară, care nu mai sînt dependente de formele de relief, ci folosesc terenul plat, avînd fortificații puternice, ce înlocuiesc cu succes obstacolele naturale utilizate de celelalte tipuri de așezări. Această ultimă categorie de așezări întărite a apărut ca urmare a necesității de a le situa în anumite locuri care, în unele cazuri, nu ofereau condiții avantajoase de apărare. Este vorba de adevărate orașe feudale și mai ales de castele pentru apărarea granițelor cnezatelor, cărora le este consacrat al treilea capitol, intitulat *Construcții de apărare*. Principiul de bază al apărării rămîne tot acela al barajului format din val și șanț, valurile începînd să treacă acum pe primul plan, din punct de vedere al importanței. Pe coama lor se ridică acum nu simple palisade, ci construcții puternice de birne, care constituie la rîndul lor un obstacol redutabil pentru atacatori și oferă o bună protecție apărătorilor și mașinilor lor de război.

Ceea ce caracterizează acum valurile sînt construcțiile lor interioare. Astfel, în secolul al X-lea se întîlnește sistemul continuării în adîncime, în pămîntul valului, a rîndurilor orizontale de birne ce formau peretele de pe coama valului. Spre sfîrșitul secolului al X-lea aceste construcții sînt mult mai complicate; ele constau din două șiruri de birne, paralele-orizontale, în interiorul cărora se zidește cărămidă uscată la soare. Peste acest schelet se construia valul, iar deasupra se ridica pe rețele de birne. În secolul al XI-lea construcțiile interioare sînt formate din șiruri paralele de birne, dar fără cărămidă.

În secolul al XII-lea, birnele încep să fie legate între ele, iar în unele cazuri între cele două șiruri paralele de birne se amenajau chiar locuințe. Porțile castelilor întărite erau situate fie în peretele de birne de pe val, fie chiar la nivelul valului, realizîndu-se în felul acesta o trecere pe sub val. Porțile orașelor sînt de obicei construite în formă de turnuri în multe cazuri din piatră. În general fortificațiile epocii nu sînt însă prevăzute cu turnuri. Lipsa acestora se explică prin faptul că procedeele de atac nu impuneau apărătorilor necesitatea unor lovituri de flanc. De aceea turnurile întîlnite în această epocă sînt folosite în general pentru observare. Ca element defensiv, turnurile se vor generaliza spre sfîrșitul secolului al XIII-lea, o dată cu răspîndirea zidurilor de piatră.

Al patrulea capitol, *Organizarea apărării*, cuprinde în primul rînd explicația întregii evoluții a sistemelor de fortificații din această perioadă istorică. Autorul subliniază că dezvoltarea artei militare este un reflex, o reflectare a dezvoltării social-economice. Apariția unui număr atît de mare de așezări întărite în secolele X—XIII se datorește fenomenului de fărîmițare feudală. Dezvoltarea fortificațiilor acestor așezări este rezultatul dezvoltării procedeeleor și a armelor de asalt. Apărarea constituie o replică dată atacului și mijloacele de apărare evoluează întotdeauna în funcție de evoluția mijloacelor de atac. Descrierea procedeeleor de atac, asupra cărora autorul s-a informat în special din izvoare scrise, dă

o imagine clară a cauzelor transformării diverselor tipuri de fortificații. Credem că lucrarea ar fi câștigat în claritate dacă expunerea acestor procedee de organizare a atacului și a apărării s-ar fi făcut înaintea prezentării elementelor tehnice de fortificație, care nu reprezintă decât expresia materială a acestor procedee de apărare. Trebuie remarcată larga utilizare de către autor a știrilor istorice aflate în vechile scrieri ruse și bizantine. Îmbinarea acestor informații de ordin literar cu bogata informare de ordin arheologic, face din lucrare o sinteză valoroasă ce depășește caracterul pur tehnic pe care titlul ar părea că i-l indică. Ea ne oferă o imagine nu numai a dezvoltării tehnice militare, ci a întregii dezvoltări social-economice și culturale din Rusia acelei epoci. Analogiile cu nordul Europei și în special cu Polonia și Cehoslovacia sporesc interesul lucrării. Deși nu prezintă contingente directe cu țara noastră, lucrarea este totuși deosebit de interesantă și pentru noi, deoarece cercetarea feudalismului timpuriu în țara noastră se găsește încă într-o fază de început.

Prezentată în condiții grafice bune, lucrarea e bogat ilustrată cu fotografii reprezentând vechile horodiști înainte de săpare, fotografii ale resturilor de fortificații descoperite în săpături, profile, planuri de fortificații și, în fine, reconstituiri, dintre care pentru unele se folosesc procedee ingenioase, cum ar fi desenarea construcțiilor de lemn direct pe poziția pe care au ocupat-o în teren.

D. Vilceanu

FRITZ SCHACHERMEYR, *Die ältesten Kulturen Griechenlands*, Kohlhammer, Stuttgart, 1955, 300 p., 78 fig. și 11 hărți în text + XVI pl.

După o serie de lucrări cu caracter preliminar, am spune, în legătură cu diferitele aspecte ale culturilor neolitice și ale epocii bronzului din Grecia și cu legăturile acestor culturi cu lumea înconjurătoare, învățatul profesor de la Universitatea din Viena a sintetizat toate datele cunoscute pînă în 1954 în această problemă în densul articol *Prähistorische Kulturen Griechenlands* din *Reallencyclopädie der classischen Altertumswissenschaft*. Această importantă contribuție trebuia să fie ulterior dezvoltată într-o operă de sinteză privind întreaga perioadă pregrecească din Grecia, operă care, în chip firesc, avea să înceapă cu tratarea celor mai vechi epoci și culturi. Volumul pe care-l recenzăm aici reprezintă tocmai această parte a operei plănuită, realizarea întregului plan fiind de altfel deocamdată amînată, după descifrarea scrierii lineare B de către Ventris.

Densitatea faptelor, mulțimea ipotezelor și a argumentelor, ca și însăși amploarea subiectului, fac însă imposibilă chiar rezumarea, și cu atît mai mult discutarea

fiecărui capitol și chiar a fiecărei probleme în parte, așa încît ne vom limita aici, după indicarea tezei generale a autorului, la discutarea unora dintre problemele mai îndeaproape legate de faptele cultural-istorice de pe teritoriul patriei noastre.

Din păcate, trebuie să o spunem din capul locului, din motive în parte justificate însă, autorul cunoaște incomplet materialele arheologice din Romînia și — după părerea noastră, cel puțin — le interpretează de multe ori necorespunzător. Pe de altă parte, tocmai pentru că este vorba de o operă de incontestabilă valoare, dovedind o remarcabilă putere de sinteză, nu ne stîim să începem prin a face autorului un reproș în legătură cu întrebuițarea cu totul neadecvată și nejustificată, a termenului « Ungarn » pentru definirea unei regiuni care cuprinde întreaga parte de centrul vest și nord-vest a țării noastre. Credem că o carte apărută în 1955 trebuie să țină seamă de realitățile geografice ale secolului nostru.

Teza generală a cărții o constituie afirmația că *Orientul este regiunea de plecare a culturilor Mediteranei*, așa încît pentru cercetarea originii și nașterii celor mai vechi culturi de pe solul Greciei însăși nu este nevoie numai de o privire asupra

spațiului egeic, ci de o cercetare care trebuie să îmbrățișeze pînă departe și răsăritul Mediteranei. Orice progres constat de-a lungul mileniilor și secolelor în regiunea Mediteranei își are punctul de plecare în Orient — în Asia Anterioară și în regiunea vecină din nordul Africii. Aici, din nordul Africii pînă în Iran, se trece — la începutul mileniului V — pentru întia oară, de la căutarea hranei la producerea ei, aici se trece prima dată de la viața nomadă la sedentarism, la agricultură și la creșterea vitelor. Neoliticul preceramic ar fi și el cunoscut numai aici. Dar în această privință este interesant de semnalat că abia apăruse volumul prof. Schachermeyr și descoperirile de la Jerichon au dus cu mai bine de un mileniu înapoi începuturile neoliticului preceramic din Asia, iar descoperirile din Tesalia, la care el însuși a participat în 1955, au precizat că și aici a existat un neolitic fără ceramică. Bineînțeles însă că nici una dintre aceste două constatări nu se opun tezei autorului, dar vor cere noi nuanțări.

În perioada postpaleolitică, nici în vestul Asiei Mici, nici în regiunea sud-est europeană a Mediteranei, viața sedentară și agricultura nu iau naștere de la sine, nicăieri nu se inventează ceramica în chip spontan. De altfel în această regiune atît resturile paleolitice, cît și acelea epipaleolitice sînt rare. Inițial aici nu s-au folosit vase de lut, ci probabil recipiente lucrate din alte materiale, inclusiv lemnul, decorat cu excizii. Motivul pentru care autorul înclină spre această explicație este faptul că atît la Alishar (în centrul Anatoliei), cît și în cultura Boian din România, tehnica exciziei ar apărea chiar în cea mai veche specie ceramică; și Schachermeyr nu ezită să lege această tehnică în chip direct de aceea a populațiilor epipaleolitice, legătură făcută de altfel mai demult și de unii cercetători romîni pentru ornamentarea excizată a ceramicii Boian.

Întreaga gamă de forme ceramice a neoliticului egeic poate fi legată — după

Schachermeyr — de modele ciliciene și nord-mesopotamiene. Săpăturile de la Mersin au adus un nou material concludent. Pentru a defini acest curent cultural în sens unic, care plecînd din Asia Anterioară se răspîndește peste Asia Mică în direcția Greciei și a Balcanilor și ajunge pînă în Europa Centrală și în Italia, Schachermeyr folosește termenul de *Kulturtrift*, prin care înțelege o mișcare de lungă durată și fără curent contrar, ce merge în chip firesc în aceeași direcție. Din acest impuls din Asia Anterioară spre Europa s-a ajuns din mileniul V pînă la începutul mileniului III la includerea Asiei Mici și a sud-estului Europei într-o provincie culturală în care dezvoltarea a fost începută de Est, iar Vestul a preluat-o în chip mai palid și mai atenuat.

În același timp, o a doua mișcare din Egipt și nordul Africii duce spre vest, în parte peste insulele Mediteranei — în special peste sudul și sud-vestul Spaniei, ajungînd în Europa. Această mișcare a dus tipul « Tülpengefässe » nord-african și « Glockenbecher »-ele în Europa, întîlnindu-se în centrul Europei și în Italia cu impulsul cultural asiatic. Precum se vede, teze difuzioniste bine cunoscute de multă vreme.

Impulsul cultural din Asia Anterioară ar fi ajuns în Grecia în primul rînd pe uscat, prin influențele puternice ale migrațiilor elementelor etnice est-anatoliene, pornite din regiunea Mersin-Malatia, care au dus la constituirea culturilor Proto-Sesklo și Sesklo. Schachermeyr precizează că din punct de vedere antropologic aceste elemente nu erau asiatice, ci de rasă mediteraneană. Ar fi totuși de obiectat împotriva acestui presupus drum continental — și obiecția a fost de altfel făcută — că regiunea respectivă din Asia Mică, atît de muntoasă și de dificil de străbătut, nu a dat încă la iveală descoperiri care să jaloneze acest drum, așa încît este probabil ca drumul folosit să fi fost și acela maritim.

În linii generale, impulsul din Asia Anterioară poate fi rezumat în felul următor.

Prima serie de mișcări hotărâtoare pornește din straturile neolitice caracterizate prin Jerichon și Jarmo. Minate în special de nevoia de teren agricol, triburile acestea au ajuns de-a lungul secolelor pînă la Egeea și pînă la teritoriile europene, unde în special a fost preferată Tesalia. Arta ceramicii vine din est, o dată cu agricultura și sedentarismul, precum și religia matriarhală, ca și statuetele reprezentînd pe zeița mamă. Acest cel mai vechi curent ajuns în Grecia va fi numit de Schachermeyr Proto-Sesklo. Valurile următoare aduc în Orientul deja chalcolitic alte îmbunătățiri, care duc la trecerea de la Proto-Sesklo la Sesklo. Pentru influențele ulterioare, drumul maritim a putut juca un rol mai important. Corespondența motivelor decorative dovedește că în Orient — și după el și în Grecia — textilele au influențat ceramica. O ramură a acestui impuls cultural din Asia Anterioară ajunge în sudul Italiei și în Sicilia, unde s-a întîlnit cu influențele celui alt impuls cultural, venit din Egipt.

Altă ramură a impulsului cultural și a migrațiilor din Asia Anterioară ar fi ajuns pe valea Mariței la Dunărea de Jos, în Moldova («cultura Glăvănești»), iar alta pe Vardar și Morava la confluența Dravei, Savei și Tisei cu Dunărea, iar pe Dunăre și Tisa în sus s-a răspîndit și mai departe. În felul acesta s-au născut în Balcani și mai la nord culturile pe care Schachermeyr le înglobează sub denumirea de «zona exterioară seskloidă».

Pînă la 2200 î.e.n., Anatolia și Egeea — indiferent de deosebirile în amănunte — au reprezentat o comunitate de soartă și o provincie culturală, întemeiată pe baza culturală a Asiei Anterioare chiar din neolitic. Prin cele arătate pe larg în analiza formelor și decorului ceramic, a obiectelor etc. Schachermeyr spune că se confirmă o *bănuială* și o *presupunere* mai veche a altor cercetători, și în special a lui Menghin, dar care abia acum, pe baza ultimelor săpături din Cilicia și Mesopotamia de

nord au putut fi dovedite. Totuși, dacă este adevărat că multe dintre aceste dovezi lipseau, cred că este greșit să se subestimeze meritul lui Menghin în această privință, căci el nu s-a mulțumit cu bănuiele și cu presupunerii, ci a afirmat în chip repetat că cultura Sesklo, cu ceramica ei decorată în stil textil, aparține *cercului Tauric* al Asiei Anterioare, adică a pus-o în legătură tocmai cu regiunea care cuprinde zona Mersin-Malatia de unde o derivă acum Schachermeyr.

Cu diferite variante, cultura agricolă Sesklo, împărțită de autor în trei faze (I—III), ocupă cea mai mare parte a Greciei continentale și unele insule. Deși majoritatea așezărilor sînt de tip sătesc, Sesklo însuși are caracterul unui orașel.

Cu toate că cele mai multe dintre realizările culturii Sesklo sînt de esență orientalo-asiatică, Schachermeyr admite că această cultură a fost capabilă și de creații spontane și de dezvoltări proprii, căci amestecul neoliticilor veniți din Asia cu epipaleoliticii autohtoni, nu va fi rămas fără urmare.

Poziția Cretei a fost în schimb specială, așa cum s-a demonstrat de altfel de multă vreme și de către mulți cercetători: aici se pot constata impulsuri din Sesklo, din Anatolia, sau direct din Orient, precum și din nordul Africii — Egipt sau Cirenaica. Cu toate că resturile epipaleolitice nu sînt cunoscute încă în marea insulă egeică, profesorul de la Viena înclină să creadă că au existat aici epipaleolitici, dar — ca și în Grecia continentală — n-au putut trece la neolitic fără impulsul exterior. Și aici plastica neolitică — zeița fertilității — ocupă un rol foarte important, și întocmai ca la Sesklo reprezentările denotă la început un naturalism naiv, trecînd însă mai tîrziu la schematizare.

Capitolele următoare ale volumului sînt deosebit de importante pentru cercetătorii romîni, deoarece aici Schachermeyr tratează pe larg culturile din zona balcanodunăreană. După cum am mai amintit,

impulsul cultural asiatic creează la Dunărea centrală o nouă provincie cultural unitară — zona exterioară seskloidă: cultura Starčevo, cultura Criș, apoi cultura Kremikovci în Bulgaria de V și cultura Banyata în valea Mariței, ultima fiind o combinație directă a curentului cultural anatolian și a unui curent seskloid. La fel se vor fi petrecut lucrurile — după Schachermeyr — cu culturile bulgare din nord (« încă necercetate ») care s-au întins în răspîndirea lor extremă pînă la « cultura Glăvănești » din Moldova. El susține că pentru toate aceste regiuni sînt caracteristice straturi groase de resturi de așezări, afirmație care însă nu corespunde întrutotul realității, deoarece cultura Criș-Starčevo se caracterizează tocmai prin depuneri subțiri, fără suprapuneri de straturi și tocmai din această pricină cronologia lor relativă este stabilită în primul rînd pe baze tipologice și nu pe date stratigrafice.

Deși autorul socotește că arta olăritului a fost adusă din sud, el amintește că s-au găsit lângă Subotica și resturi ceramice narse, care trebuie considerate de invenție locală. Comunitatea culturilor Criș-Starčevo cu cultura Sesklo și originea sudică a primelor au fost de altfel mai demult afirmate, așa încît în această privință profesorul de la Viena sintetizează și completează unele formulări anterioare.

Răspîndirea ulterioară a impulsului oriental-mediteranean ar fi fost oprită, după părerea lui Schachermeyr, de cultura Boian, aflată la NE de zona seskloidă și de culturile bandceramice situate la NV. În ceea ce privește aria de răspîndire a culturii Boian, ea s-ar întinde de la Tisa superioară pînă în nordul Bulgariei, iar direcția de răspîndire ar fi N—S, părere mai demult susținută și de unii cercetători romîni, dar în totală contradicție cu realitatea. Schachermeyr crede că aproape toate formele Boian ar fi deosebite de cele seskloide, decorul și-ar avea originea în excizia preceramică, n-ar exista pictură, « altărașe », pintadere și plastică, « într-un cuvînt totul este altfel și se deosebește

categoric de lumea impulsului din Asia Anterioară » (p. 93—94), așa încît « populația Boian nu e venită din sud, ci este autohtonă, nefiind înclinată să-și însușească bunurile seskloide »; iar în estul Europei, curentul cultural al Asiei Anterioare s-a întîlnit cu elementul autohton din zona Tripolie. Totuși Schachermeyr recunoaște că nu cunoaște prea bine această ultimă cultură, așa încît nu stăruie în privința acestei teze. Și în zona bandceramică — unde elementul component mezolitic este foarte puternic — s-ar putea să fi existat și un element migratoriu mai slab din zona exterioară seskloidă, din cauza căruia ceramica în benzi s-a arătat mai accesibilă creațiilor impulsului cultural asiatic decît cultura Boian.

Din schimburile dintre bandceramică și culturile Boian, Criș-Starčevo s-ar fi născut cultura Bükk, iar sub influența acesteia ar fi luat naștere faza Starčevo III, prin preluarea elementelor spiralice. Pe de altă parte, cultura Criș a primit influențele culturii Bükk și s-a transformat în cultura Tisa. În Transilvania, cultura Boian pare să fi preluat de la ceramica în benzi, încă mai de mult, spirala și meandrul. Cu timpul, decorul său tipic excizat nu s-a mai putut menține și astfel s-au născut noi culturi, care au transpus spirala și meandrul în pictură. Astfel avem acum în vest « cultura ceramicii pictate vest-transilvănene », în est « cultura Erösd » (*sic!* de ce nu Ariușd?), în Muntenia și Bulgaria cultura Gumelnița. În Moldova « cultura Glăvănești » a fost înlăturată de influența bandceramică și de « o așa-numită cultură Precucuteni », după care a urmat cultura Cucuteni, care a putut primi unele influențe și din Ucraina, dar se leagă în chipul cel mai strîns de Ariușd (Schachermeyr scrie permanent « Erösd »). Toate aceste culturi sînt denumite « transilvano-romînești », termen care constituie un pleonasm cu totul inutil, căci « romînești » era suficient. De altfel Schachermeyr vorbește constant despre « Transilvania și România », deși prima nu este decît o provincie a

României! În ceea ce privește ceramica pictată din Ucraina (pe care autorul o pune numai în legătură cu Cucuteni și cu Ariușd, fără să le considere pe toate ca părți ale unei unități organice, așa cum este cazul), el se întreabă dacă spirala n-ar putea fi aici autohtonă, independentă de aceea bandceramică, întrucât meandru este cunoscut aici din paleolitic.

Concluzia acestor considerații este că în regiunea dunăreană dintre Moravia și Marea Neagră s-a format un fel de comunitate (κοινή) est-bandceramică, întemeiată pe răspîndirea unor principii decorative și stilistice și în parte și pe pictură, fără a se putea spune dacă însăși apariția ceramicii aici se bazează numai pe schimburi comerciale sau pe mișcări etnice. Totuși există posibilitatea ca elemente ale vechii populații bandceramice central-europene să se fi răspîndit spre Ungaria și Balcani și astfel nașterea diferitelor culturi est-bandceramice să se fi făcut sub influențe directe.

Prin expansiunea cercului bandceramic răsăritean spre sud se ajunge la stabilirea unor influențe reciproce, legătura dintre Asia și Europa devenind — după expresia lui Schachermeyr — « o legătură dialectică », și astfel Grecia se deschide ambelor influențe. Așa s-a născut cultura Dimini — prin intermediul variantei Galepsos (din SV Traciei) a culturii Starčevo. Autorul adoptă întru totul teza « invaziei Dimini » dinspre N, în primul rînd din regiunea culturilor Bükk, Tisa și vest-transilvăneană. Nu este clar în schimb dacă această invazie a pus capăt fazei Starčevo III în drumul ei spre sud, sau dacă ea s-a petrecut abia în faza Vinča A. În legătură cu aceasta, Schachermeyr se întreabă dacă megaronul tipic Dimini ar fi putut să fi venit de la Dunăre (cum a afirmat între alții Schroller), sau a venit din Orient o dată cu primul impuls cultural.

Oricum, cultura Dimini conține și elemente seskloide.

Problematic rămîne pentru el numai dacă invazia a pornit dintr-o regiune încă

neprecizată dintre aceste culturi, sau dacă coborîtorii înșiși ai acestor culturi s-au unit, au migrat și au creat pentru prima dată în Tesalia stilul mixt. Ultima ipoteză i se pare mai verosimilă, deoarece migrațiile sînt adesea rezultatul unor coaliții de triburi. Alte culturi din comunitatea est-bandceramică nu par a fi avut vreun rol la invazia Dimini, nici chiar Ariușdul. Cel mult cultura Vădastra — spune Schachermeyr — ar fi putut avea o participare, în măsura în care nu era prea tîrzie pentru aceasta.

Ceva mai tîrziu decît migrația Dimini, triburile est-bandceramice ale culturii Gumelnița din Muntenia și Bulgaria înaintază spre Macedonia. După autorul nostru, cultura Gumelnița însăși se naște pe baza impulsurilor picturii ceramice spiralo-meandrice din Transilvania spre Dunărea de Jos și spre Balcanii răsăriteni. Elemente ulterioare ale migrației est-bandceramice le întîlnim în « atacul Rachmani », ca și în descoperirile de la Teba Phtiotică, ce se leagă de Vădastra.

În ultima fază a neoliticului grecesc, cea mai importantă apariție este ceramica neagră lustruită, a cărei origine se datorește influenței orientale (prin Asia Mică). La Dunăre specia neagră apare subit, cu cultura Vinča, ea fiind cu totul nedunăreană și venită din Egeea, cum a arătat Milojević, spune Schachermeyr (în realitate primul care a combătut teoria « dunăreană » a lui Frankfort a fost Childe, care și el a preconizat tot originea sudică a culturii Vinča). După părerea lui Schachermeyr, cultura Vinča a rămas un corp străin în regiunea dunăreană și s-a despărțit tot mai tare de țările comunității est-bandceramice. În schimb, ceramica « crusted » din Grecia își are originea în nord.

Și la Teba Phtiotică a venit un curent străin în cursul neoliticului. Aici există și o specie ceramică cenușie, incizată și cu incrustație albă, care amintește mai ales de Boian, Gumelnița și Vădastra, deci se leagă de România. Ca punct de plecare al

acestei expansiuni neolitice târzii est-band-ceramică ar fi Starčevo III, apoi grupa Bük — Tisa — ceramica vest-transilvăneană, cu eventuala participare accesorie a culturilor de la est (Ariușd, Vădastra, nordul Moldovei?), apoi Gumelnița etc. Din punct de vedere etnic trebuie să fi avut aici rol un strat slab epipaleolitic în Balcani, contopit în curentul cultural al Asiei Anterioare; spre NE, strămoșii epipaleolitici ai populației Boian și în NV strămoșii band-ceramicilor. La acești factori se adaugă migrația care a dus la înființarea Vinței.

Profesorul austriac trece apoi la discutarea posibilității pătrunderii bandceramicilor până în Ciclade (veniți prin Adriatica, deci pe mare), fără ca în această privință să se oprească la un răspuns categoric afirmativ.

După un capitol (14) de «privire înapoi asupra neoliticului», autorul se ocupă în partea a III-a de comunitatea culturală gegeo-anatoliană a Bronzului timpuriu.

Cu introducerea securii de luptă și a altor elemente specifice, pătrund în Grecia, în cursul Helladicului timpuriu, primele elemente etnice indoeuropene. Iar la trecerea de la Helladicul timpuriu III la Helladicul mijlociu I (aproximativ sec. XX) triburile indoeuropene vorbind grecește sînt pentru prima dată dominante în Grecia. Înainte de aceasta, prezența lor în Grecia nu e sigură. În schimb e sigur că printre purtătorii securilor de luptă din Bronzul timpuriu există elemente indoeuropene, iar aceasta concordă cu faptul că aceștia au adus aici calul, care apare acum pentru prima dată în Macedonia. În consecință, nu e nevoie să presupunem o serioasă indoeuropeanizare a Greciei în Bronzul timpuriu. Caracterul preindoeuropean al culturii Helladicului timpuriu se păstrează până pe la 2000 î.e.n. Numai în Macedonia s-ar putea ca acum să fi fost o accentuată indoeuropeanizare, iar la Troia II d-g poate că noii veniți și-au stabilit dinastia. Cert este că pe la 1800 (Troia VI) pătrund alte valuri la Troia, ca stăpîni, și poate s-au

răspîndit în Anatolia centrală, pe cînd în estul Anatoliei ei vor fi pătruns mai devreme, venind peste Caucaz.

În partea a IV-a Schachermeyr tratează tema civilizației vechi egeice ca bază a culturii grecești de mai târziu, arătînd că cel puțin elementele religioase, dar și unele dintre cele profane, ale lumii egeice stau la baza culturii grecești.

★

Fără a fi atît de categorici ca profesorul vienez — care, de altfel, și în această privință, împărtășește teze mai vechi ale lui Menghin, Childe și alții — împărtășim și noi în linii mari punctul său de vedere cu privire la originea culturii neolitice din Grecia și din Balcani și la rolul precumpănit pe care l-au jucat — cel puțin pînă la începutul epocii bronzului central-european — culturile și popoarele Asiei Mici și ale Asiei Anterioare la nașterea și dezvoltarea culturilor sud-est europene. Chiar dacă nu toate elementele de cultură vor fi fost aduse din Orient, unele dintre ele putînd foarte bine să se fi dezvoltat embrionar pe baze locale și apoi să fi fost fecundate și amplificate prin influențele și migrațiile orientale, ni se pare sigur că Orientul, ajuns la cultură materială dezvoltată și apoi la civilizație cu atîtea milenii înaintea Europei sud-estice, a avut un mare rol în răspîndirea culturii din mileniul V și din mileniile următoare.

Socotînd cultura Starčevo, legată organic de cultura Sesko, drept cea mai veche cultură neolitică din Balcanii centrali, la «confluența de la Belgrad» și din regiunile vecine, Schachermeyr împărtășește un punct de vedere foarte răspîndit azi. Amintînd însă unele descoperiri din Vojvodina (Subotica), unde se spune că s-a găsit și ceramică primitivă neagră, în asocieri cu ceramica Starčevo, Schachermeyr nu trage concluzia ce ni se pare firească, și anume că în această zonă a existat și o cultură neolitică anterioară pătrunderii purtătorilor culturii Starčevo.

Cunoscînd prea puţin materialele descoperite în ultimii ani în ţara noastră, Schachermeyr consideră aşa-numita « cultură Glăvăneşti » (nume cu totul impropriu, folosit de el pentru primele resturi Criş descoperite în Moldova) drept rezultanta unui curent independent de acela care a dus la crearea culturii Starčevo-Criş, dar paralel în timp, venit direct din sud. Explicaţia aceasta nu poate fi în nici un caz valabilă, căci descoperirile din ultimii ani au dovedit că atât în Moldova cit şi în Transilvania (şi acum în urmă se pare şi în Muntenia) există destule localităţi cu resturi Criş, care să arate că ele se leagă organic de regiunea de vest a ţării noastre, de SE Ungariei şi de NE Iugoslaviei.

De altfel descoperirile recente de la Ceahlău şi altele (pe care Schachermeyr nu le putea cunoaşte) ne dau dreptul să admitem că în România cultura Criş *nu* a fost cea mai veche cultură neolitică.

Ţinînd seama de rolul pe care au trebuit să-l aibă la crearea acestor culturi primitive triburile epipaleolitice, este firesc să admitem că ele au *putut* născoci în chip independent ceramica şi au trecut de asemenea în chip independent de la stadiul de culegători la acela de producători de hrană, prin practicarea unei agriculturi primitive, chiar înainte de impulsul cultural şi de migraţia etnică asiatică.

A doua problemă asupra căreia socotim necesar să stăruim aici este aceea a felului în care autorul consideră şi explică cultura Boian. Admiţînd pentru începutul acestei culturi o dată tot atât de veche ca şi pentru începutul culturii Criş şi eventual anterioră chiar începutului culturii liniare (înainte de 4 200 î.e.n.), el situează cultura Boian printre cele mai vechi culturi carpa-to-dunărene, ca de altfel şi alţi cercetători străini. Totuşi, chiar dacă nu am ţine seama de celelalte culturi vechi neolitice amintite mai sus, sigur anteriorae culturii Boian, tot nu cred că există vreun motiv valabil pentru situarea atât de timpurie a începutului culturii Boian. În al doilea

rînd, este clar că — din pricina insuficienţei documentării sale în această privinţă — lui Schachermeyr i-a scăpat caracterul real al culturii Boian. Într-adevăr, pentru a ne referi la unele dintre elementele care ar lipsi — după el — culturii Boian, este clar că plastica a fost totuşi cunoscută din cele mai vechi faze ale acestei culturi, reprezentările respective fiind legate de aceeaşi concepţie a mării divinităţi feminine a fecundităţii, de esenţă orientală, şi tot atât de limpede este că au existat şi « altărase » cu patru picioare. Cit despre decorul excizat, chiar dacă el şi-ar avea originea directă în excizia de pe vase şi alte obiecte de lemn etc., aceasta nu trebuie neapărat să însemne că transpunerea acestei tehnici decorative s-ar fi făcut chiar la începuturile artei olăritului. De altfel excizia puternică în cuprinsul culturii Boian este cunoscută abia începînd din faza Giuleşti.

Pe de altă parte, întreaga ornamentare plisată şi canelată este de esenţă sudică, iar unele dintre forme intră cu totul în repertoriul formelor pe baza cărora Schachermeyr stabileşte legăturile între diferitele culturi sud-est europene şi acelea asiatice. E destul să ne referim aici la cunoscutul pahar tronconic înalt — cea mai caracteristică dintre formele ceramice ale culturii Boian — care apare uneori în forme aproape identice cu acelea din Asia Anterioară, sau la originalele vase-cutii dreptunghiulare cu găuri, avînd analogii atât de clare în Egeea, analogii semnalate demult de alţi cercetători. În ceea ce ne priveşte, nu avem nici o îndoială că şi cultura Boian face parte din grupa culturilor de origine sau cu puternice afinităţi sud-estice, fără să excludem şi un aport etnic autohton şi deci anterior. Bineînţeles însă că nu se poate minimaliza nici rolul motivelor spiralo-meandrice, precumpănitoare în ornamentarea incizată şi excizată a ceramicii Boian — acelea spiralice fiind prezente de altfel şi în categoria ceramicii cu decor plisat —, fie că ele trebuie legate de in-

fluente bandceramice-liniare central-europene, fie că sînt puse tot pe seama unor tradiții epipaleolitice est-europene. În același timp, însă, cultura Boian nu poate fi nici considerată drept o cultură de esență bandceramică, din pricina abundenței motivelor meandro-spiralice.

Cultura Vădastra nu e nici ea bine cunoscută de cercetătorii străini, dintre care mulți o mai consideră posterioară culturii Boian. Apropierile făcute de Schachermeyr între unele elemente de la Vădastra și acelea de la Teba Phtiotică au fost semnalate și de mine acum trei decenii. Poate că materialul din această ultimă așezare — cu stratigrafia incertă — să fie mai vechi decît se admite în general, și astfel impulsul care a dat naștere culturii (sau aspectului) Bolintineanu și apoi culturii Vădastra să fi pornit tocmai de acolo.

După părerea noastră Schachermeyr greșește punînd începutul culturii Gumelnița (și al culturii Cucuteni) înaintea începutului culturii Vinča; chiar dacă nu sîntem convinși că începutul culturii Vinča este anterior începutului culturii Boian, este cert că el este destul de mult anterior culturii Gumelnița. Nici data de început a acesteia nu poate fi ridicată pînă spre 3000 î.e.n., cum face Schachermeyr, mai ales că nu credem că datele prea înalte pentru începutul culturii Vinča sînt ele înșile justificare.

Felul cum interpretează Schachermeyr schimbările culturale cu țările dunărene și comunitatea est-bandceramică nu ni se pare întotdeauna cel mai potrivit. Nu credem că se poate admite punctul său de vedere asupra originii culturii Bükk — care s-ar fi născut din contactul dintre cultura Boian și cultura liniară. Pe de altă parte este foarte puțin probabil că Boianul a preluat spirala și meandrul din Transilvania, deoarece originea culturii Boian trebuie căutată la sud de Carpați, îngă Dunăre. În ce fel aceste motive au fost adoptate de cultura Boian, prin intermediul cărui alt grup cultural, este încă greu de precizat în stadiul actual al cercetărilor. Dacă nu s-ar fi constatat

că excizia puternică nu a existat în faza premergătoare adevăratei culturi Boian, desigur că vechea ipoteză a transmiterii acestor motive din tehnica mesolitică a sculpturii în lemn ar fi rămas atrăgătoare.

Pe de altă parte, din felul în care se exprimă Schachermeyr, pare a rezulta că el socotește că și cultura ceramicii pictate vest-transilvănene s-ar fi născut din cultura Boian — ceea ce nu ni se pare în nici un caz verosimil. De asemenea, ar rezulta că cultura Ariușd (« Erösd ») ar fi fost contemporană cu Precucuteni, ceea ce evident că nu se poate susține. « Cultura Glăvănești » din Moldova (inexistentă ca unitate independentă, fiind vorba — după cum am amintit — de cultura Criș, în răspîndirea sa extremă spre est) ar fi fost înlăturată, după Schachermeyr, de « influențe bandceramice și de o așa-numită cultură Precucuteni ». În fapt ea a fost suprapusă de cultura ceramicii liniare cu note muzicale, cum s-a precizat stratigrafic la Perieni-Moldova, iar cultura Precucuteni s-a născut din expansiunea spre NE a culturii Boian (faza Giulești). Felul în care autorul vorbește despre Cucuteni A — « care a putut primi unele influențe din Ucraina, dar se leagă în chipul cel mai strîns de Erösd » (sic!) — nu ni se pare satisfăcător. Deși este un fapt cunoscut, sîntem totuși siliți să repetăm că grupa Ariușd face parte integrantă din cultura Cucuteni. Este adevărat că la Ariușd se întîlnesc și elemente ce lipsesc din așezarea eponimă de la Cucuteni, dar acestea sînt elementele proto-cucuteniene, fază precizată la Izvoare și stratigrafic (pe care noi am prefera să o numim Cucuteni A 1) și de legătură cu Gumelnița veche. În această fază timpurie, cultura Cucuteni n-a putut primi influențe din Ucraina, deoarece — acum cînd s-a lămurit perfect că ceramica adînc incizată din Ucraina (și din Moldova, firește) aparține tocmai răspîndirilor estice ale culturii Boian — este limpede că acele elemente care mai înainte erau considerate origine din est vin dimpotrivă din SSV.

Nu ni se pare fericită nici formularea lui Schachermeyr în legătură cu întreaga cultură a ceramicii pictate: « Din Transilvania și Cucuteni sînt indicate în primul rînd legături cu estul Galiției, Bucovina și Basarabia, dar spirala . . . apare pînă în Ucraina ». — aceeași neglijare a realităților geografice actuale ca și în cazul Transilvaniei. De vreme ce este vorba de una și aceeași cultură, faptul acesta nu ne poate surprinde și nici nu e nevoie să căutăm direcția « unui posibil împrumut ». Cît privește întrebarea lui Schachermeyr — dacă spirala a ajuns în Ucraina din vest sau s-a dezvoltat pe baze mai vechi locale —, ea este de o importanță reală, căci se leagă de problema continuității dintre meandrele de la Mezin și decorul spiralo-meandric al neoliticului, problemă discutată în repetate rînduri.

Dacă s-ar identifica în Ucraina o cultură veche neolitică strict locală, care să fi folosit meandrul și spirala (dar fără legătură cu ceramica liniară central-europeană), evident că n-ar mai putea fi nici o îndoială asupra ascendenței locale pre-neolitice a acestor motive. Cîtă vreme însă o asemenea cultură nu pare să fi existat, descendența paleolitică-mezolitică ar trebui explicată — ca și în cazul culturii Boian — prin păstrarea motivelor din decorul obiectelor de lemn și apoi prin transpunerea tirzie a tehnicii și a motivelor acestora în ceramică. Dar deoarece nu se cunosc în « comunitatea est-bandceramică » culturi cu ceramică spiralo-meandrică anterioare culturii liniare și culturii Precucuteni (care nu sînt în nici un caz autohtone în Ucraina), problema transmisiunii și persistenței epipaleolitice locale a motivelor respective nu se sprijină deocamdată pe nici o dată reală.

Înceind o parte dintre considerațiile sale despre « comunitatea est-bandceramică », Schachermeyr arată că nu se poate spune încă dacă aceste apariții comune ceramice se bazează numai pe schimburi comerciale, sau pe mișcări expansioniste

etnice, fără a respinge posibilitatea ca « elemente ale vechii populații bandceramice central-europene să se fi răspîndit odinioară spre Ungaria și Balcani și astfel nașterea diferitelor culturi est-bandceramice să se fi făcut sub influențe directe, ceea ce ar explica caracterul de comunitate al ceramicii din Moravia pînă în Bulgaria ». În fapt — după părerea noastră — nașterea acestor culturi este rezultatul mai multor elemente, între care atît substratul străvechi cît și noile valuri de populație au jucat un rol important, iar influențele reciproce au putut fi destul de hotărîtoare în multe cazuri.

Încă din lucrarea sa *Dimini und die Bandkeramik*, Schachermeyr a admis că faza Dimini din Tesalia se datorește unei migrații de la nord de Dunăre, reluînd astfel, cu unele rețușări, o teză foarte veche. După el « migrația Dimini » a pornit dintr-o regiune situată undeva între zonele de răspîndire ale culturilor Bükki, Tisa și ceramica pictată vest-transilvăneană. Dar împotriva acceptării acestei teze stau cîteva obstacole importante:

Primul este unul de ordin cronologic. Ținînd seama de data foarte ridicată în timp pe care ultimii cercetători care s-au ocupat cu neoliticul Greciei, inclusiv Schachermeyr, o atribuie fazei Dimini (2900 — 2700 Schachermeyr; 2800—2600 Milojević), este clar că toate culturile în care ar fi de căutat rădăcinile migrației Dimini trebuie să fi fost anterioare anului 2900—2800 î.e.n., deci în linii generale să poată fi plasate cel puțin pe la 3000 î.e.n.

Nu văd însă pe ce baze s-ar putea situa ceramica vest-transilvăneană înainte de anul 3000 î.e.n. Dimpotrivă, unele descoperiri mai vechi, ca și sondajele făcute în cîteva așezări din preajma orașului Alba Iulia, arată clar că această cultură este posterioară fazei Vinča-Turdaș I și deci este contemporană cu cultura Gumelnița. Fiînd posterioară culturii Vinča I, chiar dacă admitem pentru începuturile acesteia din urmă datele absolute ale lui Schacher-

meyr (2900); cultura ceramicii pictate vest-transilvănene n-a putut fi așa de veche cum ar trebui să fie spre a fi participat în vreun fel la nașterea culturii Dimini. Pe de altă parte, chiar dacă am admite că această « migrație Dimini » ar fi pornit spre sud din această regiune pe la 2900 î.e.n. (dată la care plasează chiar Schachermeyr începutul fazei Dimini), ea n-ar fi putut urma, pentru a ajunge în Tesalia, decât valea Moravei și a Vardarului. Dar, după părerea lui Schachermeyr la această dată, pe această cale (singura posibilă de altfel) a venit dinspre sud — deci din direcție contrară — mișcarea de populație care a dus cultura Vinča la Dunăre. Și este imposibil să admitem că în preajma aceleiași date și exact pe aceeași cale s-ar fi putut petrece două importante deplasări de triburi în sens cu totul contrar! După părerea noastră, în stadiul actual al cercetărilor, zona de pornire a presupusei migrații Dimini nu poate fi încă precizată și e mai probabil că ea se află chiar în Peninsula Balcanică, așa cum preconizează Milojević și Garašanin.

În schimb este cert — indiferent de unde a pornit migrația Dimini și chiar dacă ea a existat sau nu — că Schachermeyr are dreptate când spune că începând din această epocă se ajunge la influențe reciproce între Asia și Europa și la legături pe care el le numește « dialectice », chiar dacă în acest duet vocea Asiei și a sudului va fi încă multă vreme hotărât mai puternică.

Problemele tratate în celelalte capitole ale cărții asupra căreia ne-am oprit în cursul acestor pagini — probleme expuse firește pe linia aceleiași concepții generale — deși sînt deosebit de interesante, nu mai sînt tot atît de direct legate de țara

¹ Neputînd discuta pe larg în cadrul unei recenzii toate aceste probleme, am socotit util să le reluăm într-un articol mai amplu, intitulat *Observations sur certains problèmes du néolithique de l'Europe sud-orientale*, care va apărea în *Dacia*, n.s., II, 1958.

noastră și de regiunile imediat vecine, așa încît ne oprim aici¹. Socotesc însă că partea ultimă a sintezei, care tinde să stabilească existența unei comunități etnice străvechi în Mediterana orientală și în regiunile vecine, ar merita să fie discutată de un lingvist competent. Pînă atunci, și indiferent de aceasta, ca și de toate observațiile și completările ce se pot aduce, valoarea ultimei sinteze a profesorului Schachermeyr și în general a contribuțiilor sale în această problemă nu poate fi în nici un fel contestată. Trebuie subliniat de altfel și faptul că lectura cărții este pe cit de antrenantă pe atît de utilă, chiar dacă nu reprezintă decât « un popas de reculegere într-un noian uriaș de fapte adunate prin săpăturile din ultimele decenii ».

Asemenea popasuri sînt nu numai utile, dar și necesare, și de aceea e de dorit să fie cit mai numeroase.

Vladimir Dumitrescu

J. F. S. STONE și L. C. THOMAS, *The Use and Distribution of Fayance in the Ancient East and Prehistoric Europe*, PPS, XXII, 1956, p. 37—84.

Studiul acesta se compune din două părți: prima avînd titlul de mai sus și aparținînd lui J. F. S. Stone, a doua fiind o notă privitoare la rezultatele analizei spectrochimice a faianțelor, de L. C. Thomas.

Pornind de la interesul manifestat pentru cunoașterea originii perlelor de faianță găsite în mare număr pe teritoriul Marii Britanii², J. F. S. Stone subliniază necesitatea unui studiu care să îmbrățișeze problema producției de faianță, de la originile ei în Orientul antic, și apoi a răspîndirii obiectelor de faianță, mai ales a perlelor, în decursul epocii bronzului, în întreaga Europă. Atrăgînd atenția asupra

² Articolul pe care-l recenzăm este într-o anumită măsură reluarea pe scară generală și completarea articolului publicat de același autor în *Archaeologia*, LXXXV, 1936, p. 203—252.

meyr (2900); cultura ceramicii pictate vest-transilvănene n-a putut fi așa de veche cum ar trebui să fie spre a fi participat în vreun fel la nașterea culturii Dimini. Pe de altă parte, chiar dacă am admite că această « migrație Dimini » ar fi pornit spre sud din această regiune pe la 2900 î.e.n. (dată la care plasează chiar Schachermeyr începutul fazei Dimini), ea n-ar fi putut urma, pentru a ajunge în Tesalia, decât valea Moravei și a Vardarului. Dar, după părerea lui Schachermeyr la această dată, pe această cale (singura posibilă de altfel) a venit dinspre sud — deci din direcție contrară — mișcarea de populație care a dus cultura Vinča la Dunăre. Și este imposibil să admitem că în preajma aceleiași date și exact pe aceeași cale s-ar fi putut petrece două importante deplasări de triburi în sens cu totul contrar! După părerea noastră, în stadiul actual al cercetărilor, zona de pornire a presupusei migrații Dimini nu poate fi încă precizată și e mai probabil că ea se află chiar în Peninsula Balcanică, așa cum preconizează Milojević și Garašanin.

În schimb este cert — indiferent de unde a pornit migrația Dimini și chiar dacă ea a existat sau nu — că Schachermeyr are dreptate când spune că începând din această epocă se ajunge la influențe reciproce între Asia și Europa și la legături pe care el le numește « dialectice », chiar dacă în acest duet vocea Asiei și a sudului va fi încă multă vreme hotărât mai puternică.

Problemele tratate în celelalte capitole ale cărții asupra căreia ne-am oprit în cursul acestor pagini — probleme expuse firește pe linia aceleiași concepții generale — deși sînt deosebit de interesante, nu mai sînt tot atît de direct legate de țara

¹ Neputînd discuta pe larg în cadrul unei recenzii toate aceste probleme, am socotit util să le reluăm într-un articol mai amplu, intitulat *Observations sur certains problèmes du néolithique de l'Europe sud-orientale*, care va apărea în *Dacia*, n.s., II, 1958.

noastră și de regiunile imediat vecine, așa încît ne oprim aici¹. Socotesc însă că partea ultimă a sintezei, care tinde să stabilească existența unei comunități etnice străvechi în Mediterana orientală și în regiunile vecine, ar merita să fie discutată de un lingvist competent. Pînă atunci, și indiferent de aceasta, ca și de toate observațiile și completările ce se pot aduce, valoarea ultimei sinteze a profesorului Schachermeyr și în general a contribuțiilor sale în această problemă nu poate fi în nici un fel contestată. Trebuie subliniat de altfel și faptul că lectura cărții este pe cit de antrenantă pe atît de utilă, chiar dacă nu reprezintă decât « un popas de reculegere într-un noian uriaș de fapte adunate prin săpăturile din ultimele decenii ».

Asemenea popasuri sînt nu numai utile, dar și necesare, și de aceea e de dorit să fie cit mai numeroase.

Vladimir Dumitrescu

J. F. S. STONE și L. C. THOMAS, *The Use and Distribution of Fayance in the Ancient East and Prehistoric Europe*, PPS, XXII, 1956, p. 37—84.

Studiul acesta se compune din două părți: prima avînd titlul de mai sus și aparținînd lui J. F. S. Stone, a doua fiind o notă privitoare la rezultatele analizei spectrochimice a faianțelor, de L. C. Thomas.

Pornind de la interesul manifestat pentru cunoașterea originii perlelor de faianță găsite în mare număr pe teritoriul Marii Britanii², J. F. S. Stone subliniază necesitatea unui studiu care să îmbrățișeze problema producției de faianță, de la originile ei în Orientul antic, și apoi a răspîndirii obiectelor de faianță, mai ales a perlelor, în decursul epocii bronzului, în întreaga Europă. Atrăgînd atenția asupra

² Articolul pe care-l recenzăm este într-o anumită măsură reluarea pe scară generală și completarea articolului publicat de același autor în *Archaeologia*, LXXXV, 1936, p. 203—252.

confuziilor ce s-au făcut în privința recunoașterii obiectelor de faianță (ele fiind confundate în publicațiile mai vechi deseori cu sticla, cu materia brută, din care se face sticla și anume frita, uneori pur și simplu numite pastă, alteori considerate ca lucrate din cochilii de scoică etc.), socotește necesar să definească din punct de vedere tehnologic termenii de: faianță, frittă, sticlă și pastă, în înțelesul lor antic. Considerăm interesant să reproducem mai jos definiția faianței: «*faianța* antică este un material compus, constind dintr-un miez și o suprafață sticloasă. Miezul este făcut din granule de cuarț pisate, unite la un loc cu mici cantități de materii alcaline sau calcar sau cu ambele; se prezintă de obicei incolor, avînd uneori reflexe cenușii sau brune din cauza impurităților. Învelișul sticlos constă din sticlă de cuarț cu calcar sau sodiu, care se pisează și se aplică întocmai ca un slip peste miezul gata mulat. Diferitele culori ale faianței se obțin prin folosirea de diferiți compuși ai cuprului, în timpul arderii».

Autorul consideră că originea tehnicii faianței se află undeva în Asia Anterioară, mai precis în nordul Mesopotamiei. Evoluția obiectelor de faianță se poate urmări însă în Egipt, în mod neîntrerupt încă din timpurile predinastice, cînd în cursul perioadei Nagada II tehnica faianței a fost adusă de o populație asiatică. În Mesopotamia, faianța apare pentru prima oară în perioada Tell Halaf și o găsim frecventă în tot mileniul al IV-lea, în nordul Mesopotamiei. Săpături efectuate după cel de-al doilea război mondial au dat la iveală la Brak, în Irak, sute de mii de perle de faianță risipite pe temelia unui templu; de asemenea, din stratul X de la Tepe Gawra (perioada Jemdet Nasr) au fost scoase 25 195 de asemenea mărgele. O hartă prezentată la p. 42 ilustrează și mai amănunțit răspîndirea obiectelor de faianță în Egipt și Mesopotamia în cursul mileniilor V și IV.

În mileniul al III-lea, harta de la p. 46 ne permite să observăm patru zone de răspîndire, care la rîndul lor pot presupune patru centre de fabricație a faianțelor: 1) nordul Mesopotamiei, 2) Egiptul, 3) Creta și 4) Valea Indusului.

Mileniul al II-lea este cel care atestă considerabila expansiune tehnică a industriei faianței și răspîndirii produselor respective pe întinderi vaste prin schimb și comerț. Egiptul rămîne unul din centrele cele mai importante. În această privință J. F. S. Stone se folosește de bibliografia cea mai recentă pentru a dovedi existența în Egipt a unor centre de producție pe scară mare. Un asemenea «atelier» s-a descoperit la Tell-el-Amarna, unde s-au găsit mii de tipare de lut, «în care mărgelile și amuletele erau turnate în mari cantități pentru consum intern și pentru export, mai ales în timpul dinastiilor XVIII și XIX (1580—1200 î.e.n.)». Pe același plan cu Egiptul se află Creta, în locul căreia, după 1450, vine Micene. Și în Creta s-a descoperit un atelier de faianță, în cartierul comercial din Knossos. Mai ales din aceste centre, la care se pot adăuga Siria și Libanul, obiectele de faianță se răspîndesc în întreg bazinul Mediteranei și în Europa.

Problema faianțelor în Europa ocupă un loc deosebit (p. 53—61). În ultimii 20 de ani, în urma identificării de către Childe a numeroase mărgele de faianță trecute mai înainte cu vederea sau confundate cu alte produse, numărul punctelor unde s-au făcut asemenea descoperiri s-a mărit considerabil (vezi harta de la p. 54). J. F. S. Stone consideră ca evidente două drumuri de-a lungul cărora au putut pătrunde obiectele de faianță: calea Dunării, fie pe la gurile ei, fie prin coridorul Vardar-Morava și o cale maritimă, pe Mediterana pînă în sudul Franței, de unde pe valea Ronului și a Garonnei pătrund în întreg occidentul Europei. Autorul constată diferite zone unde se găsesc grupate descoperiri de perle de faianță. Astfel grupul morav în cuprinsul culturii Unéțice,

grupul polon pe Vistula superioară, grupul ungar cuprinzând descoperirile din Banat și de pe Tisa superioară și grupul britanic, căruia i se acordă o atenție specială, fiind cel mai bogat în descoperiri (p. 58—61). Alături de aceste grupuri, harta de la p. 54 este semănată cu numeroase localități cu descoperiri izolate, punctul cel mai nordic fiind Fjallerselv, în Iutlanda; sînt menționate și mărgelele de la Almaș, Poiana și Monteoru¹. De adăugat una de la Sălcuța.

În examinarea descoperirilor din Europa, J. F. S. Stone se mulțumește mai ales să enumere diferitele grupuri de descoperiri și în unele cazuri să determine diverse drumuri de legătură și răspîndire. Astfel la p. 56 se emite ipoteza unui drum comercial între aria culturilor Unetice și Wessex pe valea Dunării și a Rinului, a unor relații pe care autorul le numește comerciale, între Europa centrală și cea apuseană. Aceste relații ar fi fost în floare în a doua jumătate a bronzului timpuriu (Reinecke A₂), cum s-a stabilit pe baza unei mărgele găsite în depozitul de la Arbon (Elveția). Pe de altă parte, însă, la p. 61, Stone observă că, exceptînd exemplarul în formă de stea de la Arbon, nici una din perlele sferice sau în formă de stea din Marea Britanie nu se regăsesc în Europa centrală și în Ungaria. În schimb se întîlnesc pretutindeni perlele segmentate, lucru care face pe autor să formuleze ipoteza a ceea ce numește el două expediții comerciale contemporane, dar independente.

Autorul nu face alte încercări de a stabili relații între descoperirile de perle de faianță și cronologia relativă a bronzului central-european. Datări mai precise ale faianțelor sînt prezentate atunci cînd autorul se ocupă cu descoperirile din bazinul Medi-

teranei, unde asociațiile cu materiale micieniene sau minoice sînt destul de frecvente.

În continuare (p. 62—78) se publică o notă asupra analizei spectrochimice a faianței de L. C. Thomas. Aceste analize au fost făcute în urma rezultatelor destul de satisfăcătoare obținute prin analiza spectrală asupra sticlei făcută de Ritchie și Farusworth pușin înaintea războiului. Cu ajutorul analizei spectrale se urmărește obținerea de noi date care să completeze concluziile obținute pe baza celorlalte metode asupra obiectelor de faianță, sau să le înlocuiască acolo unde aceste metode nu pot da rezultate, de ex. asupra materialelor aparent similare și atipice.

L. C. Thomas arată limitele acestei metode. Rezultate sigure se obțin numai în analiza calitativă; cea cantitativă, foarte importantă pentru noi, lasă de dorit în privința exactității rezultatelor. În afară de limitele impuse de mijloacele tehnice, mai pot proveni erori din: a) neomogenitate în compoziția unei perle luată în parte, b) variație în compoziție, între diferite perle produse de același cuptor, c) nesiguranța dacă perle provenind din diferite cuptoare și care s-au amestecat apoi în timpul folosirii, nu s-au contaminat reciproc prin diverse reacții chimice, transmițîndu-și între ele din elementele componente. Toate aceste erori pot fi atenuate numai la o analiză pe scară mare, cînd rezultatele pot fi examinate statistic, dar acest lucru este deocamdată imposibil, deoarece, pentru a fi analizate spectral, obiectele de faianță se distrug, fiind pisate în prealabil. L. C. Thomas conchide prin urmare că analiza spectrochimică nu poate da rezultate decisive asupra datei și originii unui anumit obiect de faianță și că metoda trebuie limitată exclusiv la acele cazuri unde prezența sau absența vreunui element este concludentă. De aici rezultă că numai evidența arheologică și tipologia pot constitui un ghid sigur pentru studiul acestor obiecte, mai ales cînd sînt găsite în număr mic și nu pot fi studiate statistic.

¹ Stone face o greșeală geografică cînd așază Monteoru pe Prut, unde, la fel ca și la Poiana, «on the river Sireth nearby», se găsesc perle de import egeean, după autor, aduse pe Marea Neagră. (p. 51, 53, 84).

Primul merit al acestei lucrări este evident acela de a fi cuprins într-o formă sintetică problema faianțelor preistorice, a căror importanță nu era suficient exploatarea de mulți cercetători. Lucrarea era cu atât mai necesară cu cât în ultimii ani începuse să se recurgă totuși la unele descoperiri de faianță pentru datarea contextului arheologic respectiv, lipsind însă un studiu general care să prezinte problema cu posibilitățile și limitele ei. Lucrarea lui Stone deschide drum mai ales pentru discuția și studiul următoarelor două probleme: în primul rând, cronologia perlelor de faianță și interdependența acesteia cu cronologia relativă a bronzului european și, în al doilea rând, relațiile de schimb intertribale și expedițiile comerciale din Orient în Europa în epoca bronzului.

J. F. S. Stone nu acordă o atenție specială primei probleme, desigur din cauza numărului mare de aspecte regionale și de ipoteze mai mult sau mai puțin rezolvabile, care ar fi depășit cadrul sintetic al lucrării. Noi ne vom mulțumi să prezentăm câteva din aspectele în legătură cu epoca bronzului din țara noastră.

Perlele de faianță, fiind obiecte mici a căror circulație se întinde pe milenii, au o evoluție tipologică restrânsă, se pretează greu la o datare strânsă. Putem deosebi în multe cazuri tipuri egeice din mijlocul mileniului II sau cele produse în Egipt între 1500—1200, deși în cazul perlelor segmentate, cele mai frecvente, nici aceste date nu oferă o siguranță absolută. Totuși mărgelile de faianță au fost în ultimii ani folosite de unii cercetători pentru a servi la datare. Astfel, cercetătorul ceh Tibelka încearcă, pe baza unor asemenea perle descoperite într-o așezare de tip Veterov, analoge cu perle din mormintele-cutii (Schachtgräber) de la Micene, să stabilească sfârșitul culturii Unětice, înainte de începutul secolului al XIV-lea¹. Observăm însă că mărgelile din Cehoslovacia cu excepția a două exem-

plare neclare, sint toate de tipul segmentat. Pe de altă parte, ele se găsesc și într-un mormint de la Marefeg considerat de Tibelka ca aparținând începutului culturii Unětice.

În ce privește perlele de faianță din «Ungaria», tipul în formă de stea cu patru colțuri, găsit la Vătaia și Keménytető și care nu apare în cadrul culturii cimpurilor de urne deci în a doua jumătate a bronzului mijlociu², nu reprezintă aceeași fază cu perlele de la Szoreg, Oszentiván și Desk, unde acest tip se găsește la un loc cu perlele segmentate. Milojević, pe baza unei analogii cu Hagias-Mamas, plasează aceste perle, în jurul lui 1800; deci, după același autor, la începutul primei faze a culturii Pecica³.

De asemenea trebuie amintit că mărgelile de faianță se întâlnesc frecvent în cimitirele de la Monteoru și mai ales în cimitirul nr. 4 care este contemporan cu cimitirul de la Poiana, aparținând unei faze de trecere de la faza I la faza II a culturii Monteoru⁴. Toate cele șase cimitire de la Monteoru se încadrează în fazele I și II, deci în a doua jumătate a perioadei de dezvoltare a acestei culturi. Deși perlele de la Monteoru nu au fost încă studiate, este evident că ele trebuie să stea în legătură cu a doua fază a importului

¹ V. C. Childe, *The Danube in Prehistory*, Oxford, 1929, p. 283, nota 2; *The Orient and Europe*, AJA, XLIV, 1939, p. 20; *The Dawn of the European Civilization*, ed. V. Londra, 1952, p. 334, unde socotește că perlele din Ungaria, ca și cele din Anglia, nu pot constitui un *terminus post quem* precis pentru bronzul timpuriu european.

² Vl. Milojević, *Zur Frage der Chronologie der früheren und mittleren Bronzezeit in Ostungarn*, in *Actes de la III-ème session du Congrès international des sciences pré-et protohistoriques*, Zürich, 1950.

³ I. Nestor, *Der Stand der Vorgeschichtsforschung in Rumänien*, 22. BerRGK, 1933, p. 98; idem, SCIV, II, 1, 1951, p. 165; IV, 1—2, 1953, p. 78; Ec. Dunăreanu-Vulpe, *La nécropole de l'âge du bronze de Poiana, in Dacia*, V—VI, 1935—1936, p. 162.

¹ K. Tibelka, PA XLIV, 1953, p. 237.

europăean de faianță și anume cu piesele din a doua jumătate a bronzului mijlociu.

În ce privește a doua problemă, a răspîndirii faianțelor în relațiile de schimb între Europa și Orient, autorul vorbește de expediții comerciale în stil mare, dar nu arată modul în care aceste expediții puteau avea loc. S-a formulat părerea, mai ales în timpul din urmă, că negustorii din statele civilizate nu puteau să pătrundă prea adînc în regiunile « barbare » din cauza nesigurăței drumurilor și de aici s-a tras concluzia că obiectele de import se puteau răspîndi numai pe calea schimburilor intertribale. J. F. S. Stone vorbește de expediții comerciale, de drumuri comerciale și lasă să se înțeleagă tot ce rezultă din asemenea termeni. Totuși pînă la ce punct și în ce măsură negustorii din Orient puteau pătrunde în Europa centrală, este greu de precizat pe baza datelor arheologice pe care le avem la îndemînă¹.

Descoperirea perlelor de faianță grupate pe anumite regiuni nu ne poate spune prea mult, deoarece zonele mai puțin cercetate pe tot cuprinsul Europei sînt încă numeroase și nu este exclus ca răspîndirea lor să fi fost mai uniformă. În ce privește țările mediteraneene sau atlantice, rolul direct al comerțului minoic, egeic și mai apoi fenician este de netăgăduit.

În privința perlelor din Marea Britanie, analiza spectrală aduce o dată interesantă, și anume prezența uneori în cantități mari a cositorului; dar la perlele din Egipt și Egeea, de unde se bănuiește că provin acelea din Marea Britanie, cositorul lipsește. Se știe că acest metal făcea parte dintre produsele esențiale ce erau căutate în insulele britanice și se pune întrebarea dacă nu exista cumva un centru de producție local al perlelor de faianță. L. C. Thomas atrage atenția însă asupra cîtorva exemplare care se abat de la această constatare și problema rămîne astfel deschisă, fără

a putea fi rezolvată cîtă vreme se mențin deficiențele în metodele tehnice de cercetare. Pînă la noi date, este dificil de crezut că o tehnică cu procedee complicate ca aceea a faianței să fi putut migra în regiuni atât de înapoiate.

Mai rămîne de văzut ce funcție puteau avea perlele de faianță. În afară de folosirea lor ca obiecte de podoabă este probabil să fi avut și un rol monetar, așa cum aveau toate obiectele de utilitate mai deosebită la popoarele primitive. În această privință, descoperirea de 6000 mărgele într-o singură urnă la cimitirul de incinerăție de la Hal Tarxien (Malta) este semnificativă².

După cum reiese din cele de mai sus, toate discuțiile puse de problema faianțelor se izbesc în mod inevitabil de același impas: insuficiența metodelor arheologice clasice de a stabili caracteristici diferitelor exemplare, în mod amănunțit. Pe de altă parte, metoda analizei spectrale, în stadiul de față, după părerea noastră, nu ajută mult; este necesară o nouă metodă tehnică sau perfecționarea celei existente, prin care obiectul analizat să nu fie distrus. Această metodă va trebui să descopere deosebirile structurale care trebuie neapărat să existe între produsele diferitelor centre de producție și ale diferitelor epoci; numai atunci întreaga problemă a faianțelor va cîștiga importanța capitală pe care lucrarea de față are meritul de a o întrevedea.

În anexă J. F. S. Stone dă o listă a descoperirilor de faianță din Europa și Marea Britanie, cuprinzînd o descriere sumară, însoțită de date bibliografice atunci cînd acestea există, iar cînd nu există cu precizarea locului unde obiectul se află în momentul de față. Ar fi fost util ca această listă să fi fost însoțită de ilustrații, pentru a ușura studiul tipologic. De asemenea, nu ar fi fost de prisos o listă, însoțită de ilustrații, a descoperirilor

¹ Ernest Wahle în Ebert, RL, s.v. *Handel* (partea I).

² În articolul recenzat, p. 57 și anexa p. 81.

din Orient, precis datate, care să servească arheologilor ce se ocupă de problemele epocii bronzului european. Acest lucru va trebui făcut în viitor.

Alexandru Vulpe

HANS KRAHE, *Die Indogermanisierung Griechenlands und Italiens*. Zwei Vorträge. Heidelberg, 1949, Carl Winter Universitätsverlag, 59 p., în 8°.

Cele două conferințe ale cunoscutului comparatist german Hans Krahe, profesor la universitatea din Tübingen, prezintă stadiul la care au ajuns cunoștințele actuale și opiniile autorului cu privire la «indoeuropenizarea» Greciei și Italiei, acel important fenomen lingvistic și cultural provocat de pătrunderea triburilor de limbă și cultură indoeuropeană în țările culturii clasice de mai târziu și înlocuirea (absorbirea, asimilarea) limbilor și civilizațiilor precedente în aceste teritorii prin limbile greacă, resp. italice (latină etc.), în cursul mileniilor II—I î.e.n. Într-o expunere condensată pe câteva zeci de pagini, conferențiarul caută să dea o orientare în vastele probleme istorice ale Greciei, Italiei și Europei centrale din vremurile străvechi. Bazate în primul rând pe propriile studii și teorii «illyrizante», elaborate în curs de peste două decenii (bibliografia sumară citată este compusă în majoritate din lucrări proprii cu privire la illyri), cele două conferințe reflectă în chip firesc, cu puține restricții, vederile mai vechi ale autorului, avînd ca atare o pregnantă notă personală și chiar unilaterală, cu care nu toată lumea poate fi întru totul de acord; nedumeririle și îndoielile stîrnite de aceste teorii și ipoteze se cer a fi relevate și elucidate măcar sumar, cît permite cadrul unei recenzii.

Prima conferință expune «indogermanizarea Greciei» (p. 7—30). E știut că Peninsula Balcanică și tot spațiul mediteranean erau locuite din imemorabile vremuri

de populații neindoeuropene, indoeuropenizate treptat prin imigrații de triburi de această limbă. Termenul «indoeuropean» (indogermanisch) are o accepțiune aproape exclusiv lingvistică, prea puțin etnică ori culturală (totuși autorul întrebunțează uneori expresii ca «sînge indogerman», p. 19, alături de «indogermanischer Geist», p. 20 și «indogermanische Denkweise», p. 24 etc., fără a da precizii). În Grecia au locuit populații cu totul străine de grecii indoeuropeni, imigrați în valuri succesive spre sud și diferențiați dialectal. Despre ultimul «val migratoriu», cel doric-nordvestgrecesc, se știe că a lăsat și unele ecouri istorice în legendele și tradiția despre Heraclizii doriene; aici introduce autorul factorul său etnic-lingvistic ce revine ca un leit-motiv în cursul expunerii: *illyrii*; «după actuala situație a cercetărilor folosim termenul mai potrivit de migrație illyrică» (p. 10), în valul de populație dorică, «aducînd cel mai tînăr și ultimul strat de limbă și sînge [?] grecesc în Hellada...» e teza «illyrică», degenerată în «panillyrism» (Pokorny, Krahe ș.a.), care s-au dovedit a fi foarte șubred ipoteze, cu minime șanse de a fi verificate; căci cum s-a arătat¹, e foarte greu de admis că illyrii ar fi avut un amestec în procesul migrațiilor ellenice, fiind vorba peste tot de o falsă accepțiune ce s-a dat termenului «illyric». Tot atît de puțin verosimilă este ipoteza, adoptată de H.K., ce atribuie illyrilor cultura lusaciană (Lausitzer Kultur), din care s-a dezvoltat vasta cultură a cimpurilor de urne, și care ar fi fost purtată de un pretins dinamism expansionist al «cuceritorilor illyri», comparați de H.K. cu celții în epoca La Tène și cu germanii

¹ Vezi *Studii illirice*, I, în *Studii și cercetări lingvistice*, VIII, 1957, p. 27—40, cu documentarea mai amplă, despre toate aspectele problemei illyrice în vremurile străvechi, ca și despre onomastica illyrică.

din Orient, precis datate, care să servească arheologilor ce se ocupă de problemele epocii bronzului european. Acest lucru va trebui făcut în viitor.

Alexandru Vulpe

HANS KRAHE, *Die Indogermanisierung Griechenlands und Italiens*. Zwei Vorträge. Heidelberg, 1949, Carl Winter Universitätsverlag, 59 p., in 8°.

Cele două conferințe ale cunoscutului comparatist german Hans Krahe, profesor la universitatea din Tübingen, prezintă stadiul la care au ajuns cunoștințele actuale și opiniile autorului cu privire la «indoeuropenizarea» Greciei și Italiei, acel important fenomen lingvistic și cultural provocat de pătrunderea triburilor de limbă și cultură indoeuropeană în țările culturii clasice de mai târziu și înlocuirea (absorbirea, asimilarea) limbilor și civilizațiilor precedente în aceste teritorii prin limbile greacă, resp. italice (latină etc.), în cursul mileniilor II—I î.e.n. Într-o expunere condensată pe câteva zeci de pagini, conferențiarul caută să dea o orientare în vastele probleme istorice ale Greciei, Italiei și Europei centrale din vremurile străvechi. Bazate în primul rând pe propriile studii și teorii «illyrizante», elaborate în curs de peste două decenii (bibliografia sumară citată este compusă în majoritate din lucrări proprii cu privire la illyri), cele două conferințe reflectă în chip firesc, cu puține restricții, vederile mai vechi ale autorului, avînd ca atare o pregnantă notă personală și chiar unilaterală, cu care nu toată lumea poate fi întru totul de acord; nedumeririle și îndoielile stîrnite de aceste teorii și ipoteze se cer a fi relevate și elucidate măcar sumar, cît permite cadrul unei recenzii.

Prima conferință expune «indogermanizarea Greciei» (p. 7—30). E știut că Peninsula Balcanică și tot spațiul mediteranean erau locuite din imemorabile vremuri

de populații neindoeuropene, indoeuropenizate treptat prin imigrații de triburi de această limbă. Termenul «indoeuropean» (indogermanisch) are o accepțiune aproape exclusiv lingvistică, prea puțin etnică ori culturală (totuși autorul întrebunțează uneori expresii ca «sînge indogerman», p. 19, alături de «indogermanischer Geist», p. 20 și «indogermanische Denkweise», p. 24 etc., fără a da precizii). În Grecia au locuit populații cu totul străine de grecii indoeuropeni, imigrați în valuri succesive spre sud și diferențiați dialectal. Despre ultimul «val migratoriu», cel doric-nordvestgrecesc, se știe că a lăsat și unele ecouri istorice în legendele și tradiția despre Heraclizii doriene; aici introduce autorul factorul său etnic-lingvistic ce revine ca un leitmotiv în cursul expunerii: *illyrii*; «după actuala situație a cercetărilor folosim termenul mai potrivit de migrație illyrică» (p. 10), în valul de populație dorică, «aducînd cel mai tînăr și ultimul strat de limbă și sînge [?] grecesc în Hellada...» e teza «illyrică», degenerată în «panillyrism» (Pokorny, Krahe ș.a.), care s-au dovedit a fi foarte șubred ipoteze, cu minime șanse de a fi verificate; căci cum s-a arătat¹, e foarte greu de admis că illyrii ar fi avut un amestec în procesul migrațiilor ellenice, fiind vorba peste tot de o falsă accepțiune ce s-a dat termenului «illyric». Tot atît de puțin verosimilă este ipoteza, adoptată de H.K., ce atribuie illyrilor cultura lusaciană (Lausitzer Kultur), din care s-a dezvoltat vasta cultură a cimpurilor de urne, și care ar fi fost purtată de un pretins dinamism expansionist al «cuceritorilor illyri», comparați de H.K. cu celții în epoca La Tène și cu germanii

¹ Vezi *Studii illirice*, I, în *Studii și cercetări lingvistice*, VIII, 1957, p. 27—40, cu documentarea mai amplă, despre toate aspectele problemei illyrice în vremurile străvechi, ca și despre onomastica illyrică.

în epoca imperială romană (sec. II—VI), în migrație. Dacă migrațiile celtice și germanice sînt realități constatate istoric și arheologic, în schimb « migrația illyrică » nu este deocamdată decît o formulă fără conținut dedusă din reconstrucții bazate pe șubrede elemente toponimice; ea ar trebui, însă, după opinia fermă a conferențiarului, « să fie considerată ca sigură cu atît mai mult cu cît o susțin rezultatele preistoriei și ale toponimiei » (p. 11—12). Dar a compara migrațiile celtice și germanice cu asemenea închipuite migrații « illyrice » (despre care nu se știe absolut nimic concret) este o tentativă destul de îndrăzneată.

Se trasează apoi precis « direcțiile expansiunii illyre »: spre sud-est în Peninsula Balcanică și Asia Mică pînă la... « porțile Egiptului »; filistenii ar fi de... « origine illyrică » [!], probabil în baza sufixului *-st-* (care însă există în multe idiomuri europene, tracă, epirotică, greacă, germanică etc.) spre sud-vest în Peninsula Apenină, unde au pătruns « veneti illyri » (în realitate venetii nu pot fi illyri, fiind o grupă centum, illyrii satem, cum s-a arătat în 1896 și apoi în 1943 de Kretschmer și alții); după H. K., toată Italia ar fi fost presărată de enclave illyrice, aserțiune (nedovedită) care îndreptățește pe conferențiar să afirme în continuare « încît pentru timp de secole a rămas nedecis care din cele două grupe de triburi, italicii sau illyrii, vor ajunge la hegemonia peninsulei » (p. 13); este una din frazele temerare ce nu poate fi verificată prin nimic, ci mai curînd e contrazisă de faptele și realitățile din epoca istorică. Din tot ce afirmă H. K. despre illyrii din Italia sigur rămîne numai faptul că adevărații illyri de aici, messapi, salentini etc. din Apulia și Calabria au venit din Peninsula Balcanică pe Marea Adriatică. Total lipsită de temei documentar și chiar de probabilitate este aserțiunea grandioasă despre « pătrunderea illyrică » în Germania occidentală, Britania, Spania etc. (cum s-a arătat, cf. nota 1); afirmații

pompoase și impresionante pentru care probele lingvistice și onomastice invocate sînt foarte șubrede: *Candaules*, nume în Meonia Asiei Mici, ar fi illyr [?]; *Graboviu*, epitet a trei zeițăți în Umbria (Tabulae Igvinae), poate să fie illyr, dar etimologia « Eichengott » (zeul stejarului) e sigur falsă; cetatea latină *Carventum* considerată illyrică poate fi de orice origine. Entuziasmat de rolul miraculos atribuit illyrilor vechi care ar fi fost un element « înnoitor și fortificator de singe nordic » (« ein Erneurer und Verstärker nordischen Blutes » p. 14), factorul ce ar fi determinat popoare înrudite să ia forma lor deplină și să-și desfășoare toate forțele —, conferențiarul (posibil mai mult pentru efecte retorice, stilistice) mai riscă pe aceeași pagină asemenea frază: « fără illyri n-ar fi fost Roma și romanitatea, fără illyri nici Sparta nici dorismul ». Afirmatia despre illyrismul grecilor doriene se bazează în primul rînd pe numele unuia din triburile doriene (phylai) *Hylleis* (Hyllos), pus în legătură cu « illyrioi » (se pare, de Jokl prin a. 1914), ceea ce nu are nici un temei etimologic, fiind o asemănare fortuită și aproximativă; apoi pe o serie de cuvinte (cu formă și etimologie dubioase) ale dialectului dorian cîin Pelopones, considerate de A. Blumenthal și crezute de H.K. negrecești, de caracter « hylleic » (illyr??). Aportul illyric la « indogermanizarea Greciei » de sud este, cum s-a indicat mai sus, cu totul problematic, departe de a putea fi admis pur și simplu în felul cum au prezentat lucrurile Blumenthal, Krahe și după ei alți « illyrizanți ». Afirmatii ca « imigrația doriene și illyrilor la sfîrșitul mileniului II încheind procesul de indoeuropenizare a Greciei » (p. 16) apar ca meșteșugite formulări ale autorului, la fel ca și aserțiunea că macedonenii ar fi un « amestec de greci și illyri ». Cu presupusa « mare migrație a illyrilor » sînt comparate apoi unele migrații de « indoeuropeni »: hettiți, luvi, inzi etc.; dar la acestea din urmă conferențiarul nu consideră că ar fi existat aceeași « putere motrice uni-

tară » (« einheitliche Triebkraft », p. 18) ca la acea « cultură illyrică a cîmpurilor de urne ajunsă la potențialul maxim și care a pus în mișcare aproape toată Europa » [!].

Este adevărat și aproape unanim recunoscut între cercetători că grecii au preluat multe elemente de civilizație și limbă de la « preindoeuropeni », de ex. toponime (munți, *Parnassos, Olympos*, riuri, localități *Athena, Theba, Korynthos, Megara, Larisa, Mycenai* etc.), cuvinte comune, produse, plante și animale sudice etc., care poartă pecete mediteraneană, fiind dovadă sigură despre contopirea acestor străvechi populații în comunitatea greacă și despre considerabila influență preellenică în cultura materială (navigație, metalurgie, arhitectură, așezări, confort), organizarea politică-statală (de ex. ar fi mediteraneene cuvinte ca *anax, tyrannos, basileus*; dar ultimul e indoeuropean, probabil traco-frigian), în religie: din cauza numelor proprii, câteva zeități grecești ca *Aphrodite, Athena, Artemis, Hephaistos, Hermes, Apollo* etc. ar fi « mediteraneene »; dar etimologia indoeuropeană și chiar grecească a unora din acești zei (*Apollo, Hermes?*) îi arată de această origine (eventual și *Artemis?*). Conținutul religiei grecești a rămas însă și este indoeuropean, asemănător cu al celorlalte triburi. Deși aportul și influența « mediteraneană » (preindoeuropeană) la formarea culturii și societății grecești sînt considerabile, e sigur că grecii și-au păstrat ce era specific și esențial în concepțiile și mentalitatea lor « indoeuropeană » (« ihre ererbte indogermanische Denkweise »), al cărei simbol suprem este zeul tipic și general indoeuropean cu nume comun la toți, *Zeus Pater, Jupiter, Dyaus pitā* etc., « tatăl ceresc ». Dintre populațiile preellenice din Grecia și Egee de neam și limbă neindoeuropeană sînt de menționat ca mai importanți pelasgii, tyrsenii, carii, lelegii etc. În Hellada « indoeuropenii » au venit în două valuri: primul a fost asimilat de mediteraneeni (primind câteva elemente lexicale de la imigrați), iar al doilea a absorbit tot ce a găsit aici: erau

grecii care au ieșit victorioși din acest amalgam și au generat admirabila cultură greacă prin asimilarea a tot ce a pătruns succesiv în spațiul ellenic.

A doua conferință, « indogermanizarea Italiei » (p. 31—59), continuă, « din punct de vedere al comparatisticii », pe aceeași linie illyrizantă. Se deosebesc și în acest capitol, de o parte, fapte și realități istorico-lingvistice verificate, de alta idei și păreri subiective ale conferențiarului comparatist și illyrolog. În Italia cea mai veche tradiție istorică scrisă e mult mai recentă decît în Grecia, « preistoria durează mai mult », iar « indogermanizarea este făcută de mai multe grupe de triburi: italici (latinofalisci, osco-umbri), illyri (veneti, messapi etc.), celți, greci; astfel cercetarea istorico-lingvistică este aici ceva mai grea, lucrurile sînt mai încurcate decît în spațiul balcano-eggean; « substratul » preindoeuropean încă pare a fi fost mai variat și complicat. În primul rînd toponime ca *Tylessos, Crimissa, Suessa, Larisa* etc. arată puternica moștenire lăsată de băștinașii mediteraneeni, *pelasgi* și *liguri* (sufix topon. *-asca* etc.), la care s-au adăugat mai tîrziu *etruscii* imigrați din bazinul egeean și Asia Mică, ajungînd la un important rîl cultural în Italia și înlîurînd considerabil Roma și cultura romană, care — dintre numeroasele grupe de indoeuropeni italici — a ajuns la rolul hegemon în Peninsula și apoi în toată Mediterana. Mai numeroase dar istoricește mai puțin importante sînt clanurile osco-umbre și sabellice (marsii, paeligni, marrucini, vestini, hernici, aequi, sabini etc.). Rolul și raporturile acestor seminții sînt expuse clar, concis, sistematic de conferențiar, a cărui narațiune atrăgătoare este deranjată de același element discordant: illyrii, despre care se repetă (p. 42) teoria anodină și excentrică a acelei « uriașe expansiuni » ce i-ar fi dus din centrul Europei preistorice pînă în Asia Mică, Palestina etc., pînă în Anglia și Spania [!],

afirmații ce nu mai e cazul a fi combătute. De relevat însă din nou câteva erori ce se repetă: *venetii* nu sînt illyri în sensul propriu al termenului lingvistic (cum crede H.K. după alții), ci un idiom centum; illyrii în sens lingvistic în Italia sînt numai grupul de clanuri din sud-est: apuli, messapi, iapygi, salentini, peuceti, dauni, care au dezvoltat o veche civilizație materială proprie înainte de venirea grecilor colonizatori. Dar expansiunea illyră spre vest în Italia și Sicilia (p. 44) e foarte îndoielnică, la fel ca prezența venetilor în... Latium pe baza topon. *Venetulanum* ori *Carventum*, ca și în teritoriul paelignilor. Singurul element de atribuit illyrilor în Umbria este epitetul de zeități *Grabovius* (ill. *Grabos*, *Grabaei*), care însă cu greu ar dovedi o imigrație illyră în acest teritoriu.

Deosebită importanță revine elementului grecesc din Italia și Sicilia ca factor civilizator (scriere, tehnică, artă, religie, literatură etc.). Al patrulea popor indoeuropean în Peninsula Apenină au fost celții expansioniști, care au năpădit pînă la Roma, invadînd Europa sud-estică și Asia Mică, unde au lăsat urme puternice în civilizația materială, toponimie etc.

La sfîrșitul conferinței a doua, distinsul comparatist și illyrolog nu-și poate încheia expunerea (p. 48) fără a repeta teza sa favorită despre «marea migrație illyră spre sfîrșitul sec. XIII î.e.n.» (?) din Germania orientală, din Lausitz și centrul culturii cîmpurilor de urne în toate direcțiile rozei vînturilor; afirmații ca: în Asia Mică illyrii distrug imperiul hettit, ori filistenii («în esența lor tot illyri») ar fi ajuns pînă la porțile Egiptului și că în fine acei *Hylleis* (Illyrioii) cu dorienii ar fi desăvîrșit «indogermanizarea Greciei» etc. — reprezintă partea cea mai vulnerabilă și caducă a interesantei expuneri a lui H.K. și nu fac decît să dăuneze în mod regretabil calității științifice a celor două frumoase conferințe.

Ingenioasa combinație de ipoteze (p. 52—55) în legătură cu populația euganei-

lor (Val Camonica) italicici pe care i-au împins venetii spre nord și vest, cînd sub presiunea acelorași «illyri» latino-faliscii ar fi migrat spre sud etc., este destul de puțin consistentă, menită să arate (în concepția lui H.K.) cit de puternic ar fi fost legată preistoria italicilor de aceea a illyrilor balcanici. E adevărat că în Italia s-a petrecut un mare aflux de triburi indoeuropene și neindoeuropene, amestec de italicici, illyri, greci, celți, etrusci, pelasgi etc., în ciocniri și conflicte violente, plastic relevate de conferențiar, amestec de forme culturale, religioase etc., de graiuri și elemente lexicale, peste care s-a ridicat puterea Romei unificînd societatea, limba, cultura Italiei întregi.

Interesantă și utilă este observația finală a lui H.K. despre semnificația deosebită a sistemului onomastic al italicilor față de greci și alte triburi indoeuropene: vechile nume proprii compuse (grec *Hippo-crates*, *Demo-sthenes*, *So-crates*; germ. *Hilti-brant*, slav *Bog-dan* etc.; trac *Diza-tralis*, *Epta-centus* etc.) este înlocuit în italice, sub influența etruscă, prin nume simple (dintr-o singură temă: *Caius*, *Decius*, *Pompeius* etc.), adică prenume («nume de botez») și nume de familie (gentiliciu): *Caius Marius*, *Gnaeus Pompeius* etc., urmat mai tîrziu de al treilea nume (cognomen): *Publius Vergilius Maro*, *Caius Sallustius Crispus* etc. Autorul afirmă că acest sistem binominal (sau trinominal) s-a impus simultan și la illyri ca și la italicici, ceea ce însă nu corespunde realității: illyrul balcanic ori italic purta, înainte de cucerirea romană, un singur nume individual, urmat de patronimic la genitiv: *Agirrus Epicadi*, *Dassius Verzonis* etc., iar sistemul celor 2 sau 3 nume a fost adoptat numai în epoca imperială romană în urma romanizării (*M. Aurelius Dassius*), ceea ce este cu totul altceva.

Remarcabile prin bogăția ideilor și imaginilor, din care multe originale și ingenioase, cele două conferințe ale lui H.K. prezintă tot ce era esențial pentru pro-

blema «indoeuropenizării Greciei și Italiei», fără a fi lipsite de teze vulnerabile ori nevalabile: dintre numeroasele ipoteze complicate cu care se lucrează în protoistorie și în comparativă, cea mai scumpă autorului nostru: aportul illyr la migrația doriană, la expansiunea «indoeuropenilor» în Europa (Italia, Gallia, Spania, etc.) și Asia Mică este cum s-a spus partea cea mai șubredă și caducă a întregii expuneri.

Nu începe indoială că «teza illyrică» (împreună, firește, cu anexa ei degenerată «panillyrismul») în felul cum o reprezintă unii glotologi și arheologi de vreo 2-3 decenii și cum se manifestă în cele două conferințe analizate mai sus, este lipsită de temei, trebuie să fie abandonată ca ceva inutil și dăunător studiilor științifice. Începutul clarificării l-a făcut însuși H.K. de curînd, în cartea despre limba illyriilor apărută la 1955, unde a eliminat mult din balastul teoriilor și ipotezelor illyrofile și panillyriste¹, ca și în alte lucrări mai recente²; o va face, împreună cu alți reprezentanți ai curentului, desigur complet și definitiv după ce se va fi conturat sensul real și conținutul propriu lingvistic și etnic-cultural ce revine termenului «illyric», stabilindu-se exact și concret tot

¹ Hans Krahe, *Die Sprache der Illyrier, I, Die Quellen*, Wiesbaden, 1955, 120 p.; cf. recenzia în *Dacia* n.s., II, 1958.

² De ex.: H. Krahe, *Vorgeschiechliche Sprachbeziehungen von den baltischen Ostseeländern bis zu den Gebieten um den Nordteil der Adria*, în *Akademie der Wissenschaften und der Literatur in Mainz, Abhandlungen der Geistes- und Sozialwissenschaftlichen Klasse*, 1957, nr. 3, p. 103—121, unde după câteva analogii și paralele de toponime și apelative baltoadriatice și italice (destul de vagi și nesemnificative), urmate de considerații generale, se pot citi fraze ca: «neuerdings aber sind mir Bedenken gekommen, die mich zu einer Überprüfung der Situation veranlassen und vieles von dem bisher Gelaubten in Zweifel ziehen liessen. Das bezieht sich zunächst und in besonders

materialul de limbă și civilizație materială, poziția lingvistică și adevăratul rol cultural-istoric al triburilor illyrice din Dalmatia și sud-estul Italiei în perioada protoistorică și epoca antică greco-romană.

I. I. Russu

DIMITER DETSCHEW, *Die thrakischen Sprachreste*, Österreichische Akademie der Wissenschaften, Philosophisch-historische Klasse; Schriften der Balkankommission, Linguistische Abteilung, XIV; Viena, 1957, IX + 584 p.

Cuprins: p. III—IX: *Vorwort, Einleitung, Inhaltsverzeichnis, Abkürzungen*; p. 1—540: *Eigennamen und Glossen*, p. 541—565: *Dakische Pflanzennamen*, p. 566—582: *Die Ringinschrift von Ezerovo*, p. 583—584: *Corrigenda* (erori de tipar).

Apariția acestei cărți de proporții impozante constituie un eveniment important în dezvoltarea cercetărilor cu privire la limba, istoria și civilizația vechilor tracodaci și care a produs o excelentă impresie și mult interes în rîndurile filologilor-lingviști, istoricilor și epigrafiștilor ce urmăresc de aproape ori se ocupă direct cu asemenea studii. Rod al unor preocupări continue de câteva decenii, repertoriul de «rămășițe ale limbii trace», editat în optime condiții materiale-tehnice de Academia veneză, constituie totodată o frumoasă încoronare a unei glorioase activi-

hohem Grade auf die Namen im adriatischen Bereich. Darf man sie wirklich ohne weiteres als «illyrisch» ausgeben? Diese Frage stellen, heisst gleich eine zweite und umfassendere aufwerfen, die nämlich: Was ist überhaupt «illyrisch»?...» (p. 113); «da ich selbst die Einreihung der nordadriatischen Namen als illyrisch noch bis vor kurzer Zeit verfochten und zur Entstehung dieser Ansicht wesentlich beigetragen habe, hielt es für meine Pflicht, nun auch die Notwendigkeit von deren Revision als erster auszusprechen» (p. 120); «...seien wir bescheiden und begnügen uns mit der Erkenntnis, dass selbst die Namenforschung manchmal keinen Namen weiss» (121).

blema «indoeuropenizării Greciei și Italiei», fără a fi lipsite de teze vulnerabile ori nevalabile: dintre numeroasele ipoteze complicate cu care se lucrează în protoistorie și în comparativă, cea mai scumpă autorului nostru: aportul illyr la migrația doriană, la expansiunea «indoeuropenilor» în Europa (Italia, Gallia, Spania, etc.) și Asia Mică este cum s-a spus partea cea mai șubredă și caducă a întregii expuneri.

Nu începe indoială că «teza illyrică» (împreună, firește, cu anexa ei degenerată «panillyrismul») în felul cum o reprezintă unii glotologi și arheologi de vreo 2-3 decenii și cum se manifestă în cele două conferințe analizate mai sus, este lipsită de temei, trebuie să fie abandonată ca ceva inutil și dăunător studiilor științifice. Începutul clarificării l-a făcut însuși H.K. de curînd, în cartea despre limba illyriilor apărută la 1955, unde a eliminat mult din balastul teoriilor și ipotezelor illyrofile și panillyriste¹, ca și în alte lucrări mai recente²; o va face, împreună cu alți reprezentanți ai curentului, desigur complet și definitiv după ce se va fi conturat sensul real și conținutul propriu lingvistic și etnic-cultural ce revine termenului «illyric», stabilindu-se exact și concret tot

¹ Hans Krahe, *Die Sprache der Illyrier, I, Die Quellen*, Wiesbaden, 1955, 120 p.; cf. recenzia în *Dacia* n.s., II, 1958.

² De ex.: H. Krahe, *Vorgeschichtliche Sprachbeziehungen von den baltischen Ostseeländern bis zu den Gebieten um den Nordteil der Adria*, în *Akademie der Wissenschaften und der Literatur in Mainz, Abhandlungen der Geistes- und Sozialwissenschaftlichen Klasse*, 1957, nr. 3, p. 103—121, unde după câteva analogii și paralele de toponime și apelative balto-adriatice și italice (destul de vagi și nesemnificative), urmate de considerații generale, se pot citi fraze ca: «neuerdings aber sind mir Bedenken gekommen, die mich zu einer Überprüfung der Situation veranlassen und vieles von dem bisher Gelaubten in Zweifel ziehen liessen. Das bezieht sich zunächst und in besonders

materialul de limbă și civilizație materială, poziția lingvistică și adevăratul rol cultural-istoric al triburilor illyrice din Dalmatia și sud-estul Italiei în perioada protoistorică și epoca antică greco-romană.

I. I. Russu

DIMITER DETSCHEW, *Die thrakischen Sprachreste*, Österreichische Akademie der Wissenschaften, Philosophisch-historische Klasse; Schriften der Balkankommission, Linguistische Abteilung, XIV; Viena, 1957, IX + 584 p.

Cuprins: p. III—IX: *Vorwort, Einleitung, Inhaltsverzeichnis, Abkürzungen*; p. 1—540: *Eigennamen und Glossen*, p. 541—565: *Dakische Pflanzennamen*, p. 566—582: *Die Ringinschrift von Ezerovo*, p. 583—584: *Corrigenda* (erori de tipar).

Apariția acestei cărți de proporții impozante constituie un eveniment important în dezvoltarea cercetărilor cu privire la limba, istoria și civilizația vechilor tracodaci și care a produs o excelentă impresie și mult interes în rîndurile filologilor-lingviști, istoricilor și epigrafiștilor ce urmăresc de aproape ori se ocupă direct cu asemenea studii. Rod al unor preocupări continue de câteva decenii, repertoriul de «rămășițe ale limbii trace», editat în optime condiții materiale-tehnice de Academia veneză, constituie totodată o frumoasă încoronare a unei glorioase activi-

hohem Grade auf die Namen im adriatischen Bereich. Darf man sie wirklich ohne weiteres als «illyrisch» ausgeben? Diese Frage stellen, heisst gleich eine zweite und umfassendere aufwerfen, die nämlich: Was ist überhaupt «illyrisch»?...» (p. 113); «da ich selbst die Einreihung der nordadriatischen Namen als illyrisch noch bis vor kurzer Zeit verfochten und zur Entstehung dieser Ansicht wesentlich beigetragen habe, hielt es für meine Pflicht, nun auch die Notwendigkeit von deren Revision als erster auszusprechen» (p. 120); «...seien wir bescheiden und begnügen uns mit der Erkenntnis, dass selbst die Namenforschung manchmal keinen Namen weiss» (121).

tăți științifice de o jumătate de veac a cunoscutului academician bulgar și profesor la universitatea din Sofia D. Decev — deopotrivă filolog clasic și lingvist, epigrafist și istoric — fiind o strălucită dovadă a unei științe și erudiții vaste, a unei neobișnuite puteri de muncă dirză și pasionată, ce fac onoare deopotrivă ilustrului savant octogenar, ca și tenacității și spiritului de organizare științifică a Bulgariei noi. Avem aici un grandios tablou al bogăției resturilor limbii trace, care după șase decenii înlocuiește cu succes, depășind-o natural din toate punctele de vedere, lucrarea *Die alten Thraker*, partea II, a lui W. Tomaschek, Viena, 1893—1894, formînd de acum baza oricărei cercetări a limbii, istoriei și culturii vechilor traco-daci.

Relevarea justă și necesară a acestor calități — în primul rînd a dimensiunilor impunătoare ale cărții, a imensului material documentar adunat aici din toate textele bogatei literaturi grecești și romane, din zeci de mii de inscripții și papyri și din monede — nu vine în contradicție cu faptul că sînt de făcut numeroase observații și rezerve, îndreptări și eliminări, adausuri și puneri la punct în această carte destinată a fi un repertoriu critic și complet, un instrument de lucru a cărui importanță și utilitate nu mai este cazul a fi relevate aici și pe care cercetătorii o așteaptă de cîteva decenii. Trebuie relevat de la început că lipsurile și erorile ce le conține sînt în cea mai mare parte de natură obiectivă, a stării actuale și a rezultatelor lacunare de pînă acum ale muncii de explorare și studiu comparativ în domeniul limbilor și onomasticii popoarelor antice dispărute din zona sud-estică a Europei și în Asia Mică.

Înainte de a face o analiză — sumară cît e posibil în acest loc — a materialului lingvistic-onomastic din *Thrakischen Sprachreste*, e necesar a semnala cîteva aspecte negative de ordin formal și tehnic-biblio-

grafic. Astfel, orînduirea materialului în ordinea literelor alfabetului grecesc (care ar fi justificată doar de faptul că majoritatea resturilor limbii trace sînt scrise în texte, inscripții, papyri, monede grecești) s-a dovedit dezavantajoasă și complicată, pretîndu-se la confuzii: unele nume și cuvinte trebuie căutate în două locuri, la *e* scurt «epsilon» și la *e* lung «eta», la *o* scurt «omicron» și la *o* lung «omega» etc., grupare posibilă, evident, numai la cuvintele păstrate în grafie greacă. Autorul însuși cade victimă a confuziei din această cauză: ex. numele *Zénas*, *Zénis* (care *e* grecesc, nu trac) este înregistrat alfabetic la p. 184 sub «eta» (H), iar la p. 181 în forma latină *Zena*, *Zenas* (CIL, VI, 9250, 17946, etc.), ca și cînd ar fi scris cu «epsilon» (E).

Colectarea materialului și elaborarea repertoriului, ca și la urmă editarea lui (pref. p. IV) s-au făcut în condițiile dificile și neprielnice ale celui de al doilea război mondial și ale anilor imediat următori — fapt care explică numeroasele lacune în documentare (lipsa unor nume tipic trace și a multor simplificări), ca și o serie de erori, contradicții, inconsecvențe în felul de a cita publicațiile și numele de localități (mai ales din Dacia, Ardeal). Menționăm numai cîteva exemple semnificative: revista romînească în limba franceză «*Dacia, Recherches et découvertes archéologiques en Roumanie*», București, I, 1924—XII, 1947, abreviată la p. VIII: «*DC Dacia, Recherches et découvertes en Roumanie*», apare citată în două feluri: «*DC*» la p. 2, 46, 61, 73, 167, 246 și «*Dacia*» la p. 112, 194, 437, 458; — *Sbornik G. Kazarov* («*Izvestia-Institut*», XVI, 1950) apare în trei feluri: «*Serta Kazaroviana*» la p. 12, 116, 132, 193, 360, «*Serta Kazar.*» p. 536, 538, 540, «*Festschrift f. Kazarow*» p. 38; — *In memoria lui V. Pârvan*, București, 1934, apare ca «*Mélanges Pârvan*» la p. 12, «*extrait de Mélanges V. Pârvan 1933*», la p. 426; — *RLiÖ Der römische Limes in Österreich*, e scris întreg la p. 20, abreviat

la p. 146, etc. — Unele inscripții apar citate în două feluri, ex.: « I.G. 3, 1255 » (ediția veche de la p. 48 apare ca « IG 2^a 2164, 32 » (ediția nouă a colecției IG) la p. 67; la p. 107 se citește: « *Gnkirisouane* ON. — Athen. Mitt, 22, 1897, 474, ... velleicht *Gekirisoules* zu lesen », iar la p. 166: « *Enkirisoule*, Ort im Gebiet von Rodosto, Rev. arch. 1912, 1, 330, nr. 30 ... », fiind evident una și aceeași inscripție în două publicații. Un caz asemănător este *Kazemis* p. 221 = *Mucazenis*. Se vede că a lipsit un sistem unitar și uniform de abreviații bibliografice și de citare a publicațiilor atât de multe și variate ce conțin material de limbă tracă, precum și un control suficient și colaționarea lor.

Frecvent sînt confuziile de nume antice și moderne din Dacia carpatică (Transilvania) și inconsecvența în redarea unora din ele, din cauză că autorul nu avea la îndemînă hărți și indicatoare de localități din România. Menționăm numai cîteva exemple: la p. 19 apare alternativ « CIL, III, 982 aus Alba Iulia; 986 aus Karlsburg; Anuarul commis. 1929, 360 aus Alba Iulia; CIL, III, 980 aus Karlsburg; 1213 aus Alba Iulia », deși e vorba de una și aceeași localitate din centrul Ardealului cu nume românesc și german; p. 113 « CIL, III, 980 aus Karlsburg; 1153 aus Apulum », etc., care sînt același lucru. Inscripția CIL, III, 7635 de la castrul roman Cășeu (raion Dej) e pusă la p. 73 « CIL, 3, 7635 aus Vád, Dakien », la p. 496 « 3, 7635 aus Napoca » și alte asemenea cazuri. Luate fără altă puțință de control din CIL, III (apărut între a. 1873 și 1902), alternînd adesea la întîmplare numele antice cu cele moderne, acestea din urmă sînt scrise aproape numai în forma ungurească, ceea ce nu contribuie la ușurarea operației de identificare a localităților, lucru dificil dacă nu imposibil în multe cazuri pentru cine nu cunoaște bine toate numele de sate și orașele din Transilvania și Banat. Nu insistăm mai mult asupra acestor numeroase mărunțișuri ce pot fi considerate fără mare importanță

de unii lingviști, dar care nu sînt uneori fără efect asupra preciziei în documentarea celor ce utilizează cu încredere ca sursă informativă colecțiile de materiale lingvistice-onomastice cum e « *Thrakische Sprachreste* ».

Repertoriul de materiale lingvistice ale unui idiom dispărut (ca cel traco-dac) trebuie să aibă în vedere, să respecte integral trei condiții mai de seamă: a) să fie *complet* conținînd adică tot ce se află (cuvinte, glose, nume proprii) în izvoarele documentare antice la data apariției sale, să nu lipsească nici un nume, nicio atestare a vreunui exemplu din același nume ce poate fi repetat în zeci ori sute de cazuri (*Bithys* apare de 320 ori, *Cotys* 80, *Seuthes* 110, *Teres* 120, etc.); b) să nu conțină *elemente alogene* (de origine diferită: iraniene, celtice, grecești, illyrc, romane, etc.), care apar amestecate și în alte repertorii lingvistice-onomastice (de ex. în tezaurul celtic al lui Holder, 3 vol., 1896—1914, în cel illyr al lui Krahe, 1929, în care mai mult de jumătate din vreo 850 titluri sînt altceva decît nume illyre; v. *Studii și cercetări lingvistice*, București, 1957, p. 27—40); c) să prezinte o valorificare *lingvistică-etimologică* a materialului fragmentar de limbă, bazată pe o justă analiză morfologică (elemente radicale, sufixe, nume compuse, etc.) și stabilirea legăturilor de înrudire în domeniul comparativ indoeuropean, din care să se cîștige cît mai multe elemente lexicale cu semnificație sigură și legile fonetice ale idiomului dispărut, spre a putea stabili poziția lui în cadrul limbilor europene.

Aceste condiții elementare nu pot fi ignorate de o lucrare ce vrea să fie cu adevărat un instrument de lucru și documentare indispensabil și util celor ce vor să cunoască, să studieze punînd la contribuție în cercetările lingvistice, epigrafice, în general istorice, limba tracă prin resturile ei numeroase și de inegală valoare lingvistică. Spre a fi mai mult folosit și folositor ca atare marele repertoriu al lui D. Decev tre-

buie purificat de tot ce nu e tracic (nume proprii și câteva cuvinte evident sau foarte probabil de altă origine) și de explicațiile etimologice eronate; apoi să fie completat cu tot ce este omis și ar fi trebuit să fie cuprins: multe nume proprii și multe exemplificări și variante ale celor cuprinse, împreună cu etimologiile posibile și necesare (mai vechi sau noi) ce lipsesc din *Thrakischen Sprachreste*. Piesele din acest mare dosar al limbii trace nu sînt toate valabile, iar de altă parte foarte multe din cele autentice au fost omise.

Într-un imens material ca cel cuprins în impozanta colecție de «resturi ale limbii trace» e natural să existe erori și goluri (după greșelile numeroase și grave ce s-au făcut în trecut în acest domeniu de cercetare); ele sînt însă mai multe decît te-ai aștepta și ai avea impresia la prima vedere, iar un control integral le poate arăta în toată amploarea și gravitatea lor. Asemenea revizuire critică, absolut necesară, am făcut — pentru cele mai de seamă și grave erori — spre a face accesibile mai ușor cercetătorilor din alte țări, îndreptările și adaosele indispensabile pentru ameliorarea calității acestei lucrări în adevăr epocale asupra limbii traco-dacilor (v. recenzia mai amplă în «Dacia», n.s., II, 1958). Îndreptările și adaosurile se referă la trei grupe mai importante de elemente:

a) *Nume proprii de altă origine*, din care menționăm (în ordinea paginilor din *Thrakischen Sprachreste*) câteva exemple după categorii: *africanе* (Aulurula, Bazosenus Zaecethuris, Zurumius, Iarse), *asianice* (Tarasis), *celtice* (Atezissa, Daeipora, Zmertomaros, Casignakis, Mastutus, Muc-casenia), *egiptene* (Beitharion, Thra-kès, Centeisis, Nestoeris, Pates, Seutharion, Sinthois, Tarse), *grecești* (Aba, Harpa-lyke, Bresais, Ganymedes, Diomedes, Di-op(h)anes, Heketor, Zenas, Zenis, Zonios, Heros, Heron, Thamyris, Karkenos, Karpos, Kottyphos, Kronides, C(h)rusis, Codinos, Xanth-, Orpheus, Papias, Pistos, Pitta-lakos, Posses, Pythia, Sothimos, Phagres,

etc.), *illyre* (Arsaius, Diasdinus, Das-dimus, Dusmanes, Salluntum), *iranienе* —scito-sarmate (Aragos, Agathyrsi, Dalas, Dalosacos, Carzoazos, Metagos, Mucunagos, Xebanacos, Varzbalos, Vastobalos, Petizaces, Sacedallos, Saratos, Saurophos), *romane-italice* (Attius, Aulenus, Bassus, Duliars, Castus, Costas, Nogeto, Perula, Suavithus, Tzertzenutzas, Tzitaetus), *se-mite-siriene* (Dalailos, Sadaeus) etc., etc.

b) *Nume rău citite în inscripții* (ori papyri și texte literare) ca: Aroimeotes (în loc de Roimeotes), Tanurius (Ianuarius), Bendarites (Bederianites), Bepara, Bere-iaros, Gennylos (Mennylos), Gigligekos, Gykeia, Dizzaca, Dinatos, Dioscodus, Ditu-genius, Eptedius, Secus, Zelydeze, Ziadin-nius, Iamphorynna, Cazemis, Kyraikne, Lezelmis, Mandros, Mucatraulus, Oikoui-zeris, Ultinsium, Grinkiapana, Purd(enos?), Preides, Roimezenes, Sensioi, Suaemedus, Tonkailla, — phara, etc.

c) *Etimologii false ori neverosimile*, ca cele date pentru Athyras, Anadramos, Dendu-, Derei-, Carabizye, Odessos, Odrysi, Tarsa, Tereus, Tios, ș.a., contrare legilor limbii trace și care ar deforma — în caz că le admitem — cunoștințele despre fonetica și lexicul ei. Aceste aspecte negative sînt în cea mai mare parte consecința greșelilor mai vechi, preluate cu prea multă încredere și puțin control critic de la înaintașii ce s-au îndeletnicit cu onomastica și limba traco-dacă: G. Seure, G. G. Mateescu, N. Jokl și alții, numeroase chiar de la patriarhul studiilor de «tracologie», W. Tomaschek, — greșeli ce n-au apucat a fi îndreptate decît în mică măsură și s-au făcut simțite în proporții destul de grave în tratatul-compendiu publicat la 1952 de D. Decev (*Charakteristik der thrakischen Sprache*, Sofia), ale cărui calități și lacune au fost arătate parțial în recenzia din SCIV, VII, 1956, p. 447—451.

La p. 535—540 *Nachträge* conțin puține adaosuri mai mult din publicațiile

bulgare apărute pînă la 1955, din care se omit însă unele nume evident trace, ca *Danto*, *Zeipyron*, etc.

P. 541—565 *Numele dace de plante medicinale*, 47 apelative botanice, din care majoritatea nu sînt dacice ori — corupte iremediabil — sînt neexplicate și inexplicabile etimologic; rezultatele lui Decev (stabilele încă în a. 1929) cu privire la aceste cuvinte rămîn deocamdată valabile.

P. 566—582 *Inscripția inelului de aur* (descoperit în a. 1912 într-un mormînt tumular de lîngă satul Ezerovo, reg. Plovdiv), text cu litere grecești, sec. V—IV î.e.n., scris continuu (fără despărțirea cuvintelor) în opt rînduri: ΠΟΛΙΣΤΕΝΕΑΣΝ / ΕΡΕΝΕΑΤΙΑ / ΤΕΑΝΗΣΚΟΑ / ΠΑΖΕΑΔΟΜ / ΕΑΝΤΙΑΕΖΥ / ΠΙΤΑΜΙΗΕ / ΠΑΖ / ΗΑΤΑ. Există 18 încercări (făcute începînd din a. 1913), de a explica acest text enigmatic, analizate și criticate de către Decev, care mai adaugă una; din toate aceste tentative nici una nu este valabilă, convingătoare, nici măcar parțial: nici un cuvînt n-a putut fi detașat și explicat în mod convingător; astfel, se poate spune că această inscripție atribuită cu toată probabilitatea tracilor și limbii trace, nu a dat pînă acum nimic pentru cunoașterea limbii trace.

★

Listele cu elemente mai de seamă ce sînt de îndreptat ori eliminate — tabele ce nu sînt complete ori exhaustive nici în forma amplă din «Dacia», n.s., II, 1958 — «corrigenda et omittenda» — vor fi urmate de altele cu toate lipsurile mai de seamă, „addenda”, din care se va vedea că, spre a fi utilă și utilizată cît mai rodnic și cu succes, lucrarea *Die thrakischen Sprachreste* are nevoie de o revizuire și reeditare în alte condiții, după criterii mai severe, evitînd confuzii și erori (2—3 pe fiecare pagină), generate în cea mai mare parte prin lipsa de experiență a trecutului, la începătorii și înaintașii studiilor comparative de limbă și onomatologie traco-dacică.

Cititorul nedumerit se va întreba cu justificată curiozitate dacă nu este cumva cazul de a se întocmi o nouă culegere, după criteriile diferite și cu alte mijloace, un «Thesaurus linguae Thraciae» complet și exhaustiv (să cuprindă și resturile limbii frigiene din Asia Mică) din toate punctele de vedere: filologic, lingvistic-etimologic, onomastic-prosopografic, istoric și epigrafic, ce să fie realizat după un interval de timp mai scurt decît cel scurs de la a. 1894 la 1957.

I. I. Russu

ACTES DU DEUXIÈME CONGRÈS INTERNATIONAL D'ÉPIGRAPHIE GRECQUE ET LATINE — PARIS, 1952. Paris, Librairie d'Amérique et d'Orient Adrien Maisonneuve, 1953, 326 p.

Al doilea congres internațional de epigrafie greacă și latină s-a ținut la Paris în aprilie 1952, sub președinția profesorului Louis Robert, de la Collège de France. După lunga întrerupere prilejuită de război și de urmările imediate ale războiului, era cea dintîi întîlnire obștească a reprezentanților importanți discipline, de la congresul din Amsterdam, întrunit în 1938 din inițiativa lui W. Vollgraff. În locul obișnuitelor comunicări lipsite de legătură, ședințele, prelungite timp de aproape o săptămînă, au comportat de data aceasta ascultarea și discutarea unor rapoarte prezentate de specialiști autorizați asupra lucrărilor în curs și a problemelor legate de munca epigrafică în stadiul actual al dezvoltării studiilor istorice. Cuvîntul nu-i ales la întîmplare și e caracteristic pentru atmosfera în care s-au desfășurat dezbaterile, refuzul participanților de a se considera altceva decît *istorici*, în ciuda prejudecății care face din ei niște tehnicieni ai descifrării și ai editării pietrelor scrise. «Eh bien non!» — mărturisirea în această ordine de idei profesorul Robert, în alocuțiunea-i inaugurală. «Nous ne sommes pas des chevaliers de la brosse à estampe; l'épi-

bulgare apărute pînă la 1955, din care se omit însă unele nume evident trace, ca *Danto*, *Zeipyron*, etc.

P. 541—565 *Numele dace de plante medicinale*, 47 apelative botanice, din care majoritatea nu sînt dacice ori — corupte iremediabil — sînt neexplicate și inexplicabile etimologic; rezultatele lui Decev (stabilete încă în a. 1929) cu privire la aceste cuvinte rămîn deocamdată valabile.

P. 566—582 *Inscripția inelului de aur* (descoperit în a. 1912 într-un mormînt tumular de lîngă satul Ezerovo, reg. Plovdiv), text cu litere grecești, sec. V—IV î.e.n., scris continuu (fără despărțirea cuvintelor) în opt rînduri: ΠΟΛΙΣΤΕΝΕΑΣΝ / ΕΡΕΝΕΑΤΙΑ / ΤΕΑΝΗΣΚΟΑ / ΠΑΖΕΑΔΟΜ / ΕΑΝΤΙΑΕΖΥ / ΠΙΤΑΜΙΗΕ / ΠΑΖ / ΗΑΤΑ. Există 18 încercări (făcute începînd din a. 1913), de a explica acest text enigmatic, analizate și criticate de către Decev, care mai adaugă una; din toate aceste tentative nici una nu este valabilă, convingătoare, nici măcar parțial: nici un cuvînt n-a putut fi detașat și explicat în mod convingător; astfel, se poate spune că această inscripție atribuită cu toată probabilitatea tracilor și limbii trace, nu a dat pînă acum nimic pentru cunoașterea limbii trace.

★

Listele cu elemente mai de seamă ce sînt de îndreptat ori eliminate — tabele ce nu sînt complete ori exhaustive nici în forma amplă din «Dacia», n.s., II, 1958 — «corrigenda et omittenda» — vor fi urmate de altele cu toate lipsurile mai de seamă, „addenda”, din care se va vedea că, spre a fi utilă și utilizată cît mai rodnic și cu succes, lucrarea *Die thrakischen Sprachreste* are nevoie de o revizuire și reeditare în alte condiții, după criterii mai severe, evitînd confuzii și erori (2—3 pe fiecare pagină), generate în cea mai mare parte prin lipsa de experiență a trecutului, la începătorii și înaintașii studiilor comparative de limbă și onomatologie traco-dacică.

Cititorul nedumerit se va întreba cu justificată curiozitate dacă nu este cumva cazul de a se întocmi o nouă culegere, după criteriile diferite și cu alte mijloace, un «Thesaurus linguae Thraciae» complet și exhaustiv (să cuprindă și resturile limbii frigiene din Asia Mică) din toate punctele de vedere: filologic, lingvistic-etimologic, onomastic-prosopografic, istoric și epigrafic, ce să fie realizat după un interval de timp mai scurt decît cel scurs de la a. 1894 la 1957.

I. I. Russu

ACTES DU DEUXIÈME CONGRÈS INTERNATIONAL D'ÉPIGRAPHIE GRECQUE ET LATINE — PARIS, 1952. Paris, Librairie d'Amérique et d'Orient Adrien Maisonneuve, 1953, 326 p.

Al doilea congres internațional de epigrafie greacă și latină s-a ținut la Paris în aprilie 1952, sub președinția profesorului Louis Robert, de la Collège de France. După lunga întrerupere prilejuită de război și de urmările imediate ale războiului, era cea dintîi întîlnire obștească a reprezentanților importanți discipline, de la congresul din Amsterdam, întrunit în 1938 din inițiativa lui W. Vollgraaf. În locul obișnuitelor comunicări lipsite de legătură, ședințele, prelungite timp de aproape o săptămînă, au comportat de data aceasta ascultarea și discutarea unor rapoarte prezentate de specialiști autorizați asupra lucrărilor în curs și a problemelor legate de munca epigrafică în stadiul actual al dezvoltării studiilor istorice. Cuvîntul nu-i ales la întîmplare și e caracteristic pentru atmosfera în care s-au desfășurat dezbaterile, refuzul participanților de a se considera altceva decît *istorici*, în ciuda prejudecății care face din ei niște tehnicieni ai descifrării și ai editării pietrelor scrise. «Eh bien non !» — mărturisirea în această ordine de idei profesorul Robert, în alocuțiunea-i inaugurală. «Nous ne sommes pas des chevaliers de la brosse à estampe; l'épi-

graphie n'est pas un sport où de distingués touristes font la chasse aux inscriptions inédites, les estampent ou les photographient, les publient même et sont dès lors devenus «épigraphistes», comme on est chasseur quand on a abattu quelques pauvres bêtes». Iar în alt loc: «je dirai que nous sommes des historiens qui ont reconnu la valeur éminente des inscriptions dans leur documentation et qui se sont mis en état de les interpréter de façon critique et sûre, cela en les lisant dans les éditions originales et les recueils critiques, et non pas seulement dans les abrégés et les choix, — sur la pierre, s'il en est besoin, — et en les comparant d'une part entre elles, d'autre part avec les autres documents». Venite din partea unui învățat care, în ochii colegilor săi de pretutindeni, întrupează astăzi studiile de epigrafie în tendințele lor cele mai viabile și în realizările cele mai desăvârșite, aceste declarații au imprimat congresului atmosfera lui specială, oferind participanților prilejul unei revizuii a propriei poziții și îndemnul fecund al unor noi lucrări.

Cum am subliniat-o, în intenția organizatorilor rostul de căpetenie al Congresului trebuia să fie întocmirea unui bilanț al studiilor epigrafice din întreaga lume, cu referire specială la culegerile de texte proiectate sau în curs de realizare. În aceste condiții, era normal ca referatele să privească înainte de toate situația celor două mari Corpora din Berlin, IG și CIL, asupra cărora au prezentat dări de seamă amănunțite Günther Klaffenbach și Konrad Schubring. Alături de ei, au luat însă cuvântul, pentru a prezenta Congresului rezultatele ostanelilor proprii sau ale unor siliinți colective, Charles Edson, în legătură cu inscripțiile grecești din Macedonia (primul fascicul al viitorului vol. X din IG); Margherita Guarducci, în legătură cu inscripțiile grecești descoperite în Italia, Albania și Creta; Anthony E. Raubitschek, în legătură cu publicarea unei culegeri de *ostraka*. Georgi Mihailov, de la Sofia,

a supus Congresului planul unui Corpus al inscripțiilor grecești din Bulgaria (al cărui prim volum a apărut în 1956), Henri-Irénée Marrou, lucrările pregătitoare în vederea unei Prosopografii a imperiului roman târziu. Attilio Degrassi a vorbit despre Corpus-ul italian, — *Inscriptiones Italiae*, — iar R.P. Wright, despre inscripțiile romane din Britannia. Despre descoperirile de inscripții din Algeria a dat seamă Louis Leschi, iar despre un Corpus al inscripțiilor romane din Tripolitania (de atunci apărut), J. Ward Perkins și Joyce Reynolds. Raportul despre inscripțiile din Cos, Rhodos și Sporadele orientale a fost întocmit de G. Pugliese Carratelli, despre inscripțiile din Spania de Alvaro D'Ors, despre inscripțiile din Jugoslavia de Iosip Klemenc. În directă legătură cu acesta din urmă, trebuie semnalat interesantul proiect al unei culegeri a inscripțiilor *illyre* din Jugoslavia, întocmit de Duje Rendic-Miocevici. Din dările de seamă prezentate în continuare, spicuum încă: T. B. Mitford, despre inscripțiile din Cipru; R. Mouterde, despre Culegerea de inscripții grecești și latine din Siria, începută în colaborare cu Louis Jalabert (†); M. Schwabe și M. Avi-Yonah, despre inscripțiile grecești și latine din Palestina.

Două interesante comunicări privesc probleme deosebite de cele de pînă aci (*Raporturile dintre paleografia și epigrafia latină* de R. Marichal, și *Paleografia inscripțiilor latine* de A. E. Gordon); alte trei, aspecte din munca de publicare a documentelor epigrafice descoperite în Asia Mică: Inscripțiile din Efes și culegerea *Tituli Asiae Minoris* de Josef Keil; editarea inscripțiilor rezultate din săpăturile germane în Asia Mică de C. Weickert; *Inscripții din Asia Mică* de Louis Robert. Tot acestui învățat i-a revenit sarcina de a întreține Congresul despre inscripțiile din Delos și despre problema cataloagelor de muzee (cu specială privire asupra colecțiilor epigrafice). J.-Pouilloux și G. Daux au prezentat rapoarte despre inscripțiile din Thasos

și Delphi; Pietro Romanelli, despre inscripțiile din Ostia; Bruna Forlati Tamaro, despre proveniența inscripțiilor grecești și latine păstrate în muzeele din Veneția. În sfârșit, despre unele probleme de metodă, în legătură cu *Prosopographia Ptolemaica*, au referit delegații belgieni W. Peremans și E. Van't Dack.

Interesul și utilitatea acestui tablou de ansamblu al studiilor de epigrafie greacă și latină, cîțiva ani după sfîrșitul celui de-al doilea război mondial și într-un moment cînd de pretutindeni se schițau cu timiditate încercări de reluare a raporturilor rupte de-a lungul anilor de măcel, abia dacă mai trebuie relevate. Trebuie totuși subliniate atmosfera de perfectă colaborare a Congresului, seriozitatea intervențiilor și spiritul de colaborare care a domnit în tot timpul dezbaterilor, încheiate printr-un omagiu adus marelui epigrafist, de curînd dispărut, care a fost Adolf Wilhelm.

D. M. Pippidi

GRIECHISCHE VERS- INSCRIFTEN,
herausgegeben von Werner PEEK. Bd. I:
Grab-Epigramme, Berlin, Akademie-
Verlag, 1955, XXX+696 p.

Răgazul nu ne îngăduie să închinăm mai mult decît o fugară semnalare monumentală culegerii de inscripții grecești versificate, îngrijită de prof. Werner Peek, din Halle, și editată de Academia de Științe din Berlin. E vorba de o lucrare îndelung pregătită și așteptată cu nerăbdare de toți cîți înțelegeau nevoia nu a unei simple reeditări a antologiei lui Kaibel, *Epigrammata Graeca ex lapidibus collecta*, — de multă vreme insuficientă și de multă vreme epuizată, — ci a unei noi prelucrări a unui material imens, provenind din toate unghiurile lumii grecești și întinzîndu-se în timp

pe mai mult de un mileniu. Munca aceasta de erudiție a luat-o asupra-și editorul de astăzi cu douăzeci și cinci de ani în urmă. În ciuda piedicilor de tot felul iscate de război, ea se apropie de sfîrșit, măcar că însăși tipărirea unui număr de aproximativ 5 000 de epigrame nu-i o treabă ușoară și că vor trebui să mai treacă ani înainte de a avea în mină întreaga serie a volumelor plănuite.

Cum o spune sub-titulul, primul volum e închinat epigramei funerare — circa 2 000 de bucăți. Al II-lea volum va fi consacrat dedicațiilor și epigramei onorifice; al III-lea, unui succint comentariu la vol. I—II; al IV-lea, indicilor și de pe acum numeroaselor *Addenda*.

Criteriul de ordonare a unei mase atît de considerabile de texte nu-i simplu-geografic, ca la Kaibel, nici simplu-cronologic, ceea ce, la o atît de mare diversitate de proveniențe, n-ar fi avut rost. Cu drept cuvînt, editorul a preferat un clasament întemeiat pe conținut și pe modul de exprimare, năzuind să reconstituie astfel istoria unui gen literar față de care grecii din toate timpurile au manifestat un interes deosebit și a cărui evoluție va putea fi astfel urmărită în numeroasele-i ramificații, de la cele mai simple forme de expresie pînă la cele mai rafinate. Firește, înăuntrul fiecărei categorii, ori de cîte ori lucrul e posibil, ordinea e aceea cronologică.

Ca să lămuresc mai bine acest mod de clasament, voi spune că epigramele din primul volum sînt împărțite în două clase inegale: A. epitafe pe morminte ridicate de obște pentru unul sau mai mulți cetățeni de seamă; B. epitafe pe morminte particulare. Acestea din urmă constituie imensa majoritate și ele se subdivid la rîndul lor în numeroase categorii, din care citez *exempli gratia*: epigramele de prezentare a mortului sau a mormîntului (tip: $\mu\gamma\eta\mu\alpha$) ($\sigma\eta\mu\alpha$) $\tau\acute{o}\delta' \epsilon\sigma\tau\iota\nu$ ($\epsilon\lambda\mu$) $\tau\omicron\upsilon$ $\delta\epsilon\iota\nu\omicron\varsigma$ și alte variante); epigrame oferind relatări asupra împrejurărilor morții sau a condițiilor înmormîntării;

și Delphi; Pietro Romanelli, despre inscripțiile din Ostia; Bruna Forlati Tamaro, despre proveniența inscripțiilor grecești și latine păstrate în muzeele din Veneția. În sfârșit, despre unele probleme de metodă, în legătură cu *Prosopographia Ptolemaica*, au referit delegații belgieni W. Peremans și E. Van't Dack.

Interesul și utilitatea acestui tablou de ansamblu al studiilor de epigrafie greacă și latină, câțiva ani după sfârșitul celui de-al doilea război mondial și într-un moment când de pretutindeni se schițau cu timiditate încercări de reluare a raporturilor rupte de-a lungul anilor de măcel, abia dacă mai trebuie relevate. Trebuie totuși subliniate atmosfera de perfectă colaborare a Congresului, seriozitatea intervențiilor și spiritul de colaborare care a domnit în tot timpul dezbaterilor, încheiate printr-un omagiu adus marelui epigrafist, de curind dispărut, care a fost Adolf Wilhelm.

D. M. Pippidi

GRIECHISCHE VERS- INSCRIFTEN,
herausgegeben von Werner PEEK. Bd. I:
Grab-Epigramme, Berlin, Akademie-
Verlag, 1955, XXX+696 p.

Răgazul nu ne îngăduie să închinăm mai mult decât o fugară semnalare monumentală culegerii de inscripții grecești versificate, îngrijită de prof. Werner Peek, din Halle, și editată de Academia de Științe din Berlin. E vorba de o lucrare îndelung pregătită și așteptată cu nerăbdare de toți citii înțelegeau nevoia nu a unei simple reeditări a antologiei lui Kaibel, *Epigrammata Graeca ex lapidibus collecta*, — de multă vreme insuficientă și de multă vreme epuizată, — ci a unei noi prelucrări a unui material imens, provenind din toate unghiurile lumii grecești și întinzându-se în timp

pe mai mult de un mileniu. Munca aceasta de erudiție a luat-o asupra-și editorul de astăzi cu douăzeci și cinci de ani în urmă. În ciuda piedicilor de tot felul iscate de război, ea se apropie de sfârșit, măcar că însăși tipărirea unui număr de aproximativ 5 000 de epigrame nu-i o treabă ușoară și că vor trebui să mai treacă ani înainte de a avea în mină întreaga serie a volumelor plănuite.

Cum o spune sub-titulul, primul volum e închinat epigramei funerare — circa 2 000 de bucăți. Al II-lea volum va fi consacrat dedicațiilor și epigramei onorifice; al III-lea, unui succint comentariu la vol. I—II; al IV-lea, indicilor și de pe acum numeroaselor *Addenda*.

Criteriul de ordonare a unei mase atât de considerabile de texte nu-i simplu-geografic, ca la Kaibel, nici simplu-cronologic, ceea ce, la o atât de mare diversitate de proveniențe, n-ar fi avut rost. Cu drept cuvânt, editorul a preferat un clasament întemeiat pe conținut și pe modul de exprimare, năzuind să reconstituie astfel istoria unui gen literar față de care grecii din toate timpurile au manifestat un interes deosebit și a cărui evoluție va putea fi astfel urmărită în numeroasele-i ramificații, de la cele mai simple forme de expresie pînă la cele mai rafinate. Firește, înăuntrul fiecărei categorii, ori de câte ori lucrul e posibil, ordinea e aceea cronologică.

Ca să lămuresc mai bine acest mod de clasament, voi spune că epigramele din primul volum sînt împărțite în două clase inegale: A. epitafe pe morminte ridicate de obște pentru unul sau mai mulți cetățeni de seamă; B. epitafe pe morminte particulare. Acestea din urmă constituie imensa majoritate și ele se subdivid la rîndul lor în numeroase categorii, din care citez *exempli gratia*: epigramele de prezentare a mortului sau a mormîntului (tip: $\mu\gamma\eta\mu\alpha$) ($\sigma\eta\mu\alpha$) $\tau\acute{o}\delta' \epsilon\sigma\tau\iota\nu$ ($\epsilon\lambda\mu$) $\tau\omicron\upsilon$ $\delta\epsilon\iota\nu\omicron\varsigma$ și alte variante); epigrame oferind relatări asupra împrejurărilor morții sau a condițiilor înmormîntării;

epigrame în care defunctul se exprimă la persoana I pentru a adresa supraviețuitorilor (resp. trecătorilor) cuvinte de bun rămas ori de îmbărbătare, sfaturi etc.; epigrame în chip de dialog și altele asupra cărora ar fi inutil să stărui. În ansamblu, deci, un clasament util deopotrivă istoricului literar sau iubitorului de poezie, care pot urmări astfel treptata orchestrare a unui motiv la început stingher, ca și epigrafistului, căruia i se înlesnește găsirea analogiilor de formă și de conținut atât de necesare în munca de întregire a documentelor mutilate.

În ciuda marelui număr de texte strinse laolaltă, culegerea nu e un *Corpus* în înțelesul deplin al cuvântului, cum nu e de altminteri nici o simplă antologie. Preocupat mai puțin de integralitatea materialului și mai mult de calitatea lui, editorul a ales o cale de mijloc, reproducând totalitatea documentelor din epocile arhaică, clasică și elenistică, dar mulțumindu-se cu o simplă selecție în cazul epigramelor din sec. I—VI ale erei noastre, aproape fără excepție banale și sub raportul ideilor exprimate, și sub acel al limbii ori versificației. Aceeași culpă se manifestă în întocmirea aparatului critic, redus la justificarea lecțiilor acceptate, dar nesocotind îndeobște variantele. Trebuie adăugat, în această ordine de idei, că editorul a supus unui examen atent fiecă piatră sau frântură, verificând prin autopsie sau numai după fotografii ori estampaje citirile predecesorilor săi, editori și emendatori. În aceste condiții, e de la sine înțeles că pînă și pentru texte ce păreau de multă vreme stabilite ediția prezintă multe noutăți, fără a mai vorbi de piesele pentru înția oară întregite de un învățat a cărui măiestrie în acest domeniu cititorii au putut s-o aprecieze prin nota despre epigrama din Istros publicată într-o recentă fasciculă a acestei reviste (VII, 1956, p. 199—206).

Cum era de așteptat, volumul cuprinde un destul de mare număr de epigrame funere descoperite pe teritoriul țării noastre

— în primul rînd din Tomis, dar și din Histria și Callatis. În lemnele celor mai multe din acestea (nr. 131, 956, 987, 1026, 1035, 1040, 1161, 1231, 1279, 1304, 1392) surprinde precizarea: «Tomis-Thrakien», resp. «Kallatis-Thrakien», cită vreme atunci cînd au fost săpate inscripțiile (sec. II—III e.n.) cele două orașe făceau parte din Moesia Inferior, iar nu din provincia Thracia. Explicația acestei inadvertențe trebuie probabil căutată în exemplul lui Georgi Mihailov, ale cărui «Epigrame grecești provenind din ținuturi bulgare» (*Die griechischen Epigrammen aus bulgarischen Ländern*), apărute în 1942/1944 și folosite de fiecare dată de Peek, includ și descoperirile din Constanța, ca să nu mai vorbim de cele din Mangalia.

D. M. Pîpidi

CHARLES DUGAS, *Les vases attiques à figures rouges. Delos*, fasc. XXI, 73 p. + 57 pl.

Fascicula XXI a publicației *Delos a Școlii franceze de la Atena*, cuprinde lucrarea eminentului arheolog Charles Dugas în colaborare cu marele specialist al ceramicii attice cu figuri negre și roșii, J. D. Beazley. Această lucrare se ocupă cu studiul vaselor attice cu figuri roșii, ieșite la iveală în urma săpăturilor de la Delos și în primul rînd al acelora descoperite în Groapa Purificării din insula Rheneia, transferate din insula Delos în acest loc încă din antichitate și păstrate acum în Muzeul din Myconos.

În afară de prefață și introducere, studiul are trei mari capitole: I. Vase cu figuri roșii găsite la Rheneia (stil sever și stil liber); II. Vase fără decor figurat găsite la Rheneia; III. Fragmente ceramice cu figuri roșii găsite la Delos. O mapă cu 57 de planșe fotografice ilustrează și completează lucrarea, punînd la îndemîna cititorului aproape tot materialul descoperit.

Fiecare capitol cuprinde descrierea pieselor și fragmentelor ceramice respective,

epigrame în care defunctul se exprimă la persoana I pentru a adresa supraviețuitorilor (resp. trecătorilor) cuvinte de bun rămas ori de îmbărbătare, sfaturi etc.; epigrame în chip de dialog și altele asupra cărora ar fi inutil să stărui. În ansamblu, deci, un clasament util deopotrivă istoricului literar sau iubitorului de poezie, care pot urmări astfel treptata orchestrare a unui motiv la început stingher, ca și epigrafistului, căruia i se înlesnește găsirea analogiilor de formă și de conținut atât de necesare în munca de întregire a documentelor mutilate.

În ciuda marelui număr de texte strinse laolaltă, culegerea nu e un *Corpus* în înțelesul deplin al cuvântului, cum nu e de altminteri nici o simplă antologie. Preocupat mai puțin de integralitatea materialului și mai mult de calitatea lui, editorul a ales o cale de mijloc, reproducând totalitatea documentelor din epocile arhaică, clasică și elenistică, dar mulțumindu-se cu o simplă selecție în cazul epigramelor din sec. I—VI ale erei noastre, aproape fără excepție banale și sub raportul ideilor exprimate, și sub acel al limbii ori versificației. Aceeași culpă se manifestă în întocmirea aparatului critic, redus la justificarea lecțiilor acceptate, dar nesocotind îndeobște variantele. Trebuie adăugat, în această ordine de idei, că editorul a supus unui examen atent fiecă piatră sau frântură, verificând prin autopsie sau numai după fotografii ori estampaje citirile predecesorilor săi, editori și emendatori. În aceste condiții, e de la sine înțeles că pînă și pentru texte ce păreau de multă vreme stabilite ediția prezintă multe noutăți, fără a mai vorbi de piesele pentru înția oară întregite de un învățat a cărui măiestrie în acest domeniu cititorii au putut s-o aprecieze prin nota despre epigrama din Istros publicată într-o recentă fasciculă a acestei reviste (VII, 1956, p. 199—206).

Cum era de așteptat, volumul cuprinde un destul de mare număr de epigrame funere descoperite pe teritoriul țării noastre

— în primul rînd din Tomis, dar și din Histria și Callatis. În lemnele celor mai multe din acestea (nr. 131, 956, 987, 1026, 1035, 1040, 1161, 1231, 1279, 1304, 1392) surprinde precizarea: «Tomis-Thrakien», resp. «Kallatis-Thrakien», cită vreme atunci cînd au fost săpate inscripțiile (sec. II—III e.n.) cele două orașe făceau parte din Moesia Inferior, iar nu din provincia Thracia. Explicația acestei inadvertențe trebuie probabil căutată în exemplul lui Georgi Mihailov, ale cărui «Epigrame grecești provenind din ținuturi bulgare» (*Die griechischen Epigrammen aus bulgarischen Ländern*), apărute în 1942/1944 și folosite de fiecare dată de Peek, includ și descoperirile din Constanța, ca să nu mai vorbim de cele din Mangalia.

D. M. Pîpidi

CHARLES DUGAS, *Les vases attiques à figures rouges. Delos*, fasc. XXI, 73 p. + 57 pl.

Fascicula XXI a publicației *Delos a Școlii franceze de la Atena*, cuprinde lucrarea eminentului arheolog Charles Dugas în colaborare cu marele specialist al ceramicii attice cu figuri negre și roșii, J. D. Beazley. Această lucrare se ocupă cu studiul vaselor attice cu figuri roșii, ieșite la iveală în urma săpăturilor de la Delos și în primul rînd al acelora descoperite în Groapa Purificării din insula Rheneia, transferate din insula Delos în acest loc încă din antichitate și păstrate acum în Muzeul din Myconos.

În afară de prefață și introducere, studiul are trei mari capitole: I. Vase cu figuri roșii găsite la Rheneia (stil sever și stil liber); II. Vase fără decor figurat găsite la Rheneia; III. Fragmente ceramice cu figuri roșii găsite la Delos. O mapă cu 57 de planșe fotografice ilustrează și completează lucrarea, punînd la îndemîna cititorului aproape tot materialul descoperit.

Fiecare capitol cuprinde descrierea pieselor și fragmentelor ceramice respective,

cu analiza caracteristicilor de stil și atribuirea desenelor de pe vase anumitor pictori sau ateliere, cu indicarea analogilor și bibliografiei respective.

Descrierea amănunțită și dimensiunile fiecărui obiect sînt cuprinse într-o rubrică specială la sfîrșitul capitoului.

În ce privește problema datării lotului din Groapa Purificării de la Rheneia, ea este înlesnită de cunoașterea unui *terminus ante quem*, data de 425 î.e.n. (anul transferării mormintelor și inventarului lor care au suportat o dublă inhumare, ofrandele funerare fiind deci anterioare acestei date). Totuși condițiile în care s-au efectuat săpăturile la Rheneia acum mai bine de cinci decenii erau departe de a fi acelea cerute de o cercetare științifică și există posibilitatea (sugerată de prezența unor piese ce par să fie posterioare datei de 426 î.e.n.) ca unele materiale culese din preajma Groapei Purificării să fi fost înglobate în lotul acesteia. În orice caz, existența unei date precise este un fapt prețios în general, dar mai ales pentru datarea materialului ceramic fără decor figurat, pentru care criteriile de datare sînt mai puțin sigure decît pentru ceramica cu figuri. Fragmentele de la Delos sînt în număr mai mic și se eșalonează pe o perioadă de timp mai lungă, ce cuprinde sec. V și IV î.e.n. E ciudat că la Delos nu s-a păstrat întreg nici un vas cu figuri roșii, dar poate că această întimplare este efectul remanierilor succesive ale sanctuarului.

După cum remarcă și autorul, două fapte caracteristice apar în cursul cercetării materialului ceramic: numărul redus de vase de stil sever și calitatea mediocră și de multe ori inferioară a vaselor attice de la Rheneia. Cantitatea redusă a vaselor de stil sever este un fenomen care a preocupat și pe alți cercetători ai altor centre grecești importatoare de ceramică attică. Charles Dugas găsește o explicație ce ni se pare verosimilă, arătînd că la sfîrșitul sec. V ceramica de uz comun era aceea attică cu figuri negre; ceramica cu figuri

roșii de stil sever fiind o tehnică nouă nu s-a impus imediat, iar la un interval relativ scurt (50 ani), pictorii de vase attice au adoptat stilul liber, moment care a coincis cu creșterea cererilor și cu importarea în cantități mai mari a ceramicii cu figuri roșii.

În al doilea rînd, ținînd seama că toate vasele de la Rheneia sînt ofrande funerare, e ușor de înțeles de ce calitatea lor (din punct de vedere al valorii artistice a desenelor) este de cele mai multe ori slabă; rareori se pun în morminte vase de preț; în general se utilizează ceramica comună. Cu toate acestea s-au găsit și la Rheneia exemplare frumoase, în special cratere și cratere nupțiale, acestea din urmă constituind piesele de căpetenie ale colecției.

Formele cele mai curente în lotul din Groapa Purificării sînt peliké, amfora și hydria, adică acele forme care, fiind mai puțin fragile, au rezistat transferului.

Numeroase fragmente de cupe cu decor figurat atestă prezența lor la Rheneia, nici una însă nu s-a păstrat întreagă (exceptînd pe cele fără decor figurat).

Merită să fie amintit în mod special craterul nupțial nr. 12 de stil sever, cea mai frumoasă piesă din lotul de la Rheneia. În zona ce înconjură pansa sînt reprezentate 15 tinere fete dansînd în sunetele lirei, la care cîntă altă fată. Dansatoarele formează două cercuri concentrice, fiind pe punctul de a se prinde de mîini sau abia s-au desprins. Comentînd gestul și secvența probabilă a mișcărilor, Charles Dugas arată că este prima scenă de dans pictată pe pansa unui crater nupțial, zonă rezervată de obicei scenelor de altă natură. După modul de redare a anumitor detalii, cum ar fi de exemplu tratarea draperiilor, craterul poate fi atribuit cu multă siguranță pictorului Syriscos, cunoscut și prin alte desene, unul purtînd chiar semnătura artistului. Dar prin mărimea compoziției și prin ritmul mișcării, craterul nr. 12 de la muzeul din Myconos este fără îndoială o capodoperă.

Am amintit mai sus de importanța unei date precise pentru cronologia ceramicii fără decor figurat. Într-adevăr, studiul cuprinde și un capitol asupra ceramicii de acest fel, care fiind lipsită de podoaba picturii era apreciată mai ales pentru eleganța formei și firnisul negru de bună calitate. Formele cele mai frecvente sînt hydria și cupa cu picior scund. Numărul important de vase fără decor figurat dovedește gustul din ce în ce mai pronunțat pentru această categorie ceramică, începînd din al treilea sfert al sec. V î. e. n.

Punîndu-ne la îndemînă o importantă colecție de vase attice cu figuri roșii, studiată în amănunțime și cu deosebită competență, lucrarea de care ne-am ocupat este de un real folos cercetătorilor în domeniul ceramicii attice și chiar al celei grecești în general. Prezentarea cit se poate de bună, planșele fotografice numeroase și de o execuție superioară sînt la nivelul textului.

Carmen Rađu

MARTÍN ALMAGRO, *Las necrópolis de Ampurias*, „Monografías Ampuritanas, III, vol. I: *Introducción y necrópolis griegas*, Barcelona, 1953, 400 p. 393 fig. și 18 pl.; vol. II: *Necrópolis romanas y necrópolis indígenas*, Barcelona, 1955, 413 p., 365 fig. și 16 pl.

La scurt interval după apariția monumentalii opere a profesorului A. García y Bellido, *Hispania Graeca*, 1948, un alt savant spaniol se manifestă pe tărîmul studiilor antichității clasice printr-o serie de lucrări, dedicate de data aceasta uneia dintre cele mai importante colonii grecești din peninsula iberică, orașul Emporion (astăzi Ampurias). Noua serie datorită profesorului Martín Almagro Basch de la Universitatea din Madrid, cuprinde pînă în prezent trei studii: *Las fuentes escritas referentes a Ampurias*, « Monografías Ampuritanas », I, Barcelona, 1950; *Las inscripciones de « Ampurias*, Monografías Ampu-

ritanas » II, Barcelona, 1952, precum și lucrarea de care ne ocupăm aici; pentru viitor este anunțat nr. IV din aceeași colecție: Martín Almagro y Pedro de Palol, *La Ampurias Paleocristiana y Visigota*.

Desigur că nu este locul de a releva aici importanța și oportunitatea unor asemenea studii cu privire la un singur oraș, efectuate multilateral, pe baza tuturor categoriilor de izvoare care pot fi puse la contribuție; ele constituie forma cea mai potrivită de cercetare în această materie. De aceea este firesc ca colecția « Monografías Ampuritanas » să reprezinte o importantă contribuție la cunoașterea civilizației greco-romane de pe coastele extrem occidentale ale Mării Mediterane. Totuși, ținem să atragem atenția asupra unui fapt, semnificativ pentru concepția de lucru a profesorului Almagro și cu totul remarcabil în actuala orientare a științei antichității. Este vorba de reunirea, în cadrul aceluiași ciclu, a unor studii privind documente istorice de categorii diferite, așa cum a procedat profesorul Almagro, așezînd din nou, la locul pe care trebuie să-l aibă, izvoarele literare, laolaltă cu cele epigrafice și arheologice. Această inițiativă este deosebit de valoroasă, deoarece se manifestă într-un moment în care în știința noastră se afirmă puternic tendința de a acorda atenție exclusivă materialelor arheologice, minimalizînd sau chiar neglijînd total informațiile transmise de autorii antici. Restabilirea echilibrului între diversele categorii de izvoare constituie semnul unei concepții solide de lucru care stă la baza colecției « Monografías Ampuritanas ».

« Las necrópolis de Ampurias », a treia lucrare din această serie, este în același timp prima în care se prezintă documente arheologice. Este vorba de rezultatele săpăturilor efectuate în diverse cimitire ale orașului antic, cele mai multe realizate sub directă îndrumare a autorului. Spre deosebire de orașul propriu-zis, unde săpăturile arheologice sistematice au început încă din 1908, fiind aduse la cunoștința învăța-

Am amintit mai sus de importanța unei date precise pentru cronologia ceramicii fără decor figurat. Într-adevăr, studiul cuprinde și un capitol asupra ceramicii de acest fel, care fiind lipsită de podoaba picturii era apreciată mai ales pentru eleganța formei și firnisul negru de bună calitate. Formele cele mai frecvente sînt hydria și cupa cu picior scund. Numărul important de vase fără decor figurat dovedește gustul din ce în ce mai pronunțat pentru această categorie ceramică, începînd din al treilea sfert al sec. V î. e. n.

Punîndu-ne la îndemînă o importantă colecție de vase attice cu figuri roșii, studiată în amănunțime și cu deosebită competență, lucrarea de care ne-am ocupat este de un real folos cercetătorilor în domeniul ceramicii attice și chiar al celei grecești în general. Prezentarea cit se poate de bună, planșele fotografice numeroase și de o execuție superioară sînt la nivelul textului.

Carmen Rađu

MARTÍN ALMAGRO, *Las necrópolis de Ampurias*, „Monografías Ampuritanas, III, vol. I: *Introducción y necrópolis griegas*, Barcelona, 1953, 400 p. 393 fig. și 18 pl.; vol. II: *Necrópolis romanas y necrópolis indígenas*, Barcelona, 1955, 413 p., 365 fig. și 16 pl.

La scurt interval după apariția monumentalii opere a profesorului A. García y Bellido, *Hispania Graeca*, 1948, un alt savant spaniol se manifestă pe tărîmul studiilor antichității clasice printr-o serie de lucrări, dedicate de data aceasta uneia dintre cele mai importante colonii grecești din peninsula iberică, orașul Emporion (astăzi Ampurias). Noua serie datorită profesorului Martín Almagro Basch de la Universitatea din Madrid, cuprinde pînă în prezent trei studii: *Las fuentes escritas referentes a Ampurias*, « Monografías Ampuritanas », I, Barcelona, 1950; *Las inscripciones de « Ampurias*, Monografías Ampu-

ritanas » II, Barcelona, 1952, precum și lucrarea de care ne ocupăm aici; pentru viitor este anunțat nr. IV din aceeași colecție: Martín Almagro y Pedro de Palol, *La Ampurias Paleocristiana y Visigota*.

Desigur că nu este locul de a releva aici importanța și oportunitatea unor asemenea studii cu privire la un singur oraș, efectuate multilateral, pe baza tuturor categoriilor de izvoare care pot fi puse la contribuție; ele constituie forma cea mai potrivită de cercetare în această materie. De aceea este firesc ca colecția « Monografías Ampuritanas » să reprezinte o importantă contribuție la cunoașterea civilizației greco-romane de pe coastele extrem occidentale ale Mării Mediterane. Totuși, ținem să atragem atenția asupra unui fapt, semnificativ pentru concepția de lucru a profesorului Almagro și cu totul remarcabil în actuala orientare a științei antichității. Este vorba de reunirea, în cadrul aceluiași ciclu, a unor studii privind documente istorice de categorii diferite, așa cum a procedat profesorul Almagro, așezînd din nou, la locul pe care trebuie să-l aibă, izvoarele literare, laolaltă cu cele epigrafice și arheologice. Această inițiativă este deosebit de valoroasă, deoarece se manifestă într-un moment în care în știința noastră se afirmă puternic tendința de a acorda atenție exclusivă materialelor arheologice, minimalizînd sau chiar neglijînd total informațiile transmise de autorii antici. Restabilirea echilibrului între diversele categorii de izvoare constituie semnul unei concepții solide de lucru care stă la baza colecției « Monografías Ampuritanas ».

« Las necrópolis de Ampurias », a treia lucrare din această serie, este în același timp prima în care se prezintă documente arheologice. Este vorba de rezultatele săpăturilor efectuate în diverse cimitire ale orașului antic, cele mai multe realizate sub directă îndrumare a autorului. Spre deosebire de orașul propriu-zis, unde săpăturile arheologice sistematice au început încă din 1908, fiind aduse la cunoștința învăța-

șilor prin diverse dări de seamă și publicații speciale¹, necropolele s-au bucurat mai puțin de atenția arheologilor. În afară de studiul lui A. Frieckenhaus, *Griechische Vasen aus Emporion*, în *Annuari de l'Institut d'Estudis Catalan*, 1909, în care se publică o serie de vase din necropola numită El Portichol, și de unele note izolate, inserate în lucrările învățaților P. Bosch Gimpera, J. de C. Serra Rafols și mai ales ale prof. A. García y Bellido, nu se cunoștea nimic despre aceste cimitire. Cercetările conduse de Martn Almagro vin astfel să împlinescă un gol important în studiile despre Emporion.

Începute în primăvara anului 1940, săpăturile din necropolă au continuat pînă la publicarea ultimului volum al lucrării. Informațiile obținute sînt foarte importante. În ceea ce privește planul de lucru adoptat, punctul de vedere al autorului este exprimat încă din introducere. Cercetările efectuate nu au fost exhaustive; nici unul dintre cimitirile descoperite nu a fost epuizat. M. Almagro recunoaște că «va fi nevoie de alte campanii pentru a săpa exhaustiv toate cimitirile, utilizînd mijloace tehnice auxiliare», pe care d-sa nu le-a avut la îndemînă în măsură suficientă. Caracterul parțial al cercetărilor din necropolele vechiului Emporion reflectă de altfel o anumită concepție de lucru a autorului: «Credem cu tărie, declară Martn Almagro, că cimitirile și săpăturile de orice gen trebuie explorate fără lăcomie. În primul rînd pentru necesitatea primară de a aștepta publicarea lor și numai apoi, după realizarea ei, se poate continua săpătura. În al doilea rînd, deoarece orice arheolog trebuie să aibă modestia de a crede că colegii care vor veni după el vor putea dispune de mijloace și de metode mai eficiente decît cele pe care le-a utilizat el însuși». Aplicînd această concepție într-un mod cu totul

personal în cercetările de la Ampurias, profesorul Almagro a decis ca săpăturile în necropolă să fie efectuate numai parțial, în diverse puncte din jurul așezării antice, uneori avînd caracterul unor simple sondaje. Scopul lor a fost stabilirea poziției relative a diverselor cimitire, precum și obținerea unor informații referitoare la înmormintările înseși: desimea mormintelor, riturile funerare, inventare etc. Prin aplicarea acestui plan de lucru sumar, s-a putut ajunge într-un timp destul de scurt la obținerea unui tablou de ansamblu al întregii necropole ampuritane. Acest rezultat final, remarcabil în sine, nu poate totuși scăpa de unele critici. Nu cunoaștem desigur condițiile în care s-au efectuat cercetările de la necropolă. Totuși, nu ne putem opri de a remarca faptul că prin caracterul lor parțial, prin posibilitatea pe care o includ de a lăsa în pămînt documente arheologice esențiale pentru cunoașterea acestor cimitire, rezultatele săpăturilor din necropola de la Emporion rămîn totuși provizorii, preliminare.

Starea în care se găsea necropola în momentul începerii lucrărilor arheologice l-a obligat pe conducătorul cercetărilor să pornească pe o a doua cale de investigație, paralel cu lucrările de teren. Încă de mult cimitirile vechiului Emporion fuseseră devastate de căutătorii de antichități; «fără îndoială pare a fi pluit o fatalitate asupra resturilor funerare ampuritane, atît grecești cît și romane — constată prof. M. Almagro — deoarece pînă la venirea noastră la conducerea săpăturilor au fost prădate clandestin sau săpate fără metodă științifică aproape toate cîmpurile ampuritane». Autorul denunță faptul deosebit de trist că și în prezent una dintre proprietățile din jurul orașului, care stăpînește o parte din peninsula El Portichol, «exploatează» cimitirul aflat pe proprietatea sa — cel mai vechi al orașului antic —, interzicînd accesul arheologilor atît pe teren, cît și la colecțiile sale. Asemenea săpături clandestine sau neștiințifice, care la Ampurias

¹ Una dintre cele mai recente aparține profesorului Almagro însuși: *Ampurias, Historia de la ciudad y gula de las excavaciones*, Barcelona, 1951.

se practica încă din secolul trecut, au scos din pământ un mare număr de vase și obiecte antice, intrate, prin intermediul negustorilor de antichități, în numeroase colecții particulare și muzee din Spania și din alte țări. Deci, paralel cu executarea săpăturilor arheologice, autorul a fost silit să întreprindă o muncă migăloasă de identificare și de localizare a acestor obiecte dispersate și uneori iremediabil pierdute pentru știință. Folosindu-se de unele însemnări ale arheologului E. Gandta — din nefericire cu totul insuficiente — autorul a reușit totuși să regrupeze câteva zeci de inventare și să reconstituie o bună parte dintr-un cimitir complet golit înainte de 1926, cimitirul helenistic Las Corts. Rezultatele acestor investigații, deși mai puțin exacte, sînt totuși prețioase, ele au fost inserate în publicație alături de acelea ale săpăturilor autorului (din păcate însă, insuficient separate de acestea din urmă).

Bogatul material obținut din aceste cercetări complexe este distribuit în cele două volume ale lucrării într-un mod sistematic și clar, astfel că, deși substanțială, lucrarea poate fi ușor consultată. Cimitirele sînt expuse în ordinea lor cronologică. Astfel, în prima parte a monografiei, care ocupă întregul volum I, sînt publicate cimitirele de epocă greacă; în partea a doua și a treia din volumul II, sînt cuprinse cele romane și indigene. Descrierea fiecărui cimitir se compune din două mari capitole; primul este o introducere care cuprinde aproape de fiecare dată aceleași părți: descrierea suprafeței săpate precum și planul de săpătură, urmate de descrierea riturilor funerare și a tipurilor de înmormîntare, și, în sfîrșit, un paragraf, întotdeauna foarte succint, dar bine pus la punct, asupra obiectelor folosite drept criterii cronologice, descoperite în fiecare mormînt (monede, fibule, vase ceramice, de sticlă sau de metal, diverse obiecte etc.). În capitolul al doilea al descrierii fiecărui cimitir se află catalogul complet al tuturor descoperirilor din acel cimitir. Fiecare

mormînt, purtînd un număr de ordine, este prezentat întii printr-o scurtă notă despre condițiile de descoperire, urmată de o descriere foarte concisă a situației sale și de o expunere sumară, dar completă, a tuturor obiectelor, însoțită de fiecare dată de o planșă pe care sînt desenate din față și profil *toate* obiectele inventarului. O serie de tabele comparative pentru studiul tipologiei vaselor și al obiectelor, precum și fotografiile pieselor celor mai caracteristice, se găsesc la sfîrșitul fiecărui volum. După cum se poate vedea, distribuirea materialului, atît de importantă pentru o lucrare de acest gen, este clară și echilibrată. Trebuie salutată ca o inițiativă fericită reproducerea tuturor obiectelor inventarelor și aceasta nu numai în fotografii (așa cum eram deprinși dintr-o serie de publicații mai vechi, ca, de pildă, *Swedish Cyprus Exp.*; *Clara Rhodos* etc.) ci și în desene-secțiuni. În felul acesta este avantajată categoria atît de importantă, și totuși atît de puțin «fotogenică», a vaselor de uz curent. În schimb, regretăm că în cursul lucrării, autorul este foarte parcimonios cu indicațiile privind sistemul de lucru folosit în atacarea complexelor funerare și în săparea lor. Pentru o publicație care prezintă rezultate de amploarea celor de la Ampurias, expunerea metodelor de săpături nu trebuia să lipsească, mai ales țînînd seama de exigențele pe care știința noastră le manifestă din aceste puncte de vedere, din ce în ce mai insistent în ultimul timp. De aceea, lipsa indicațiilor privind raporturile stratigrafice dintre așezare și cimitire, sau interferența dintre diversele înmormîntări, ca și absența unor descrieri satisfăcătoare, însoțite de desene, a mormintelor înseși, este resimțită destul de mult de cititor, lăsîndu-i impresia că conducătorul săpăturilor și-a concentrat atenția nu asupra complexelor arheologice, ci asupra obiectelor și a asociațiilor de obiecte.

Conținutul celor două volume pe care le prezentăm în aceste pagini este deosebit de important pentru arheologia clasică.

Avem în față un prețios *synopsis* al cimitirelor îndepărtatei colonii foceene care se desfășoară pe o perioadă înglobând, cu mici lacune, aproape întreaga istorie a civilizației greco-romane, precum și o bună parte din aceea a trecerii spre evul mediu. De aceea am crezut utilă prezentarea unei dări de seamă mai detaliate a acestor volume, punând accentul în deosebi asupra problemelor legate de riturile funerare.

După cum este îndeobște cunoscut, primii coloniști foceeni, veniți să întemeieze Emporion în prima jumătate a sec. VI î.e.n.¹, s-au așezat circumspecți pe o mică insulă, în imediata apropiere a coastei, constituind astfel primul nucleu al noii colonii. Cimitirul acestei prime faze a orașului a fost identificat încă demult; el se afla pe continent, pe promontoriul El Portichol, situat la sud de insulă. Din nefericire însă, acest important cimitir a fost pierdut pentru știință; încă înainte de 1908 el a fost complet golit prin săpăturile efectuate aici de către corpul inginerilor din Ampurias, iar obiectele găsite în morminte au intrat, fără nici o indicație, în colecția acestui Corp și apoi în aceea a Muzeului din Barcelona. Ceea ce a rămas neatins din acest cimitir cădea pe proprietatea Catalinei Albert, despre care s-a vorbit mai sus. Așa se explică de ce autorul lucrării de care ne ocupăm nu a putut publica necropola El Portichol. Din informațiile pe care le-a cules, cit și din unele publicații mai vechi, reiese că cele mai vechi descoperiri de aici datează din prima jumătate a sec. VI î.e.n. și constă din vase de fabricație ioniană, chiotă, chalcidică, corintică etc. Alte amănunte lipsesc.

Către sfârșitul sec. VI î.e.n., o dată cu întemeierea unui nou cartier al orașului

pe continent, purtând numele Neapolis (în opoziție cu numele așezării de pe insulă, Palaiopolis), necropola de pe peninsula El Portichol este părăsită. Începând din această vreme, ampuritanii folosesc în scop funerar terenurile situate imediat la vest și la sud de cartierul Neapolis. Aici au fost descoperite trei cimitire, denumite după numele proprietarilor actuali pe ale căror locuri se găesc, Martí, Bonjoan și Mateu-Granada. Cu aceste trei cimitire, săpate în cea mai mare parte după 1940, începe seria necropolelor publicate în monografia prof. M. Almagro. În sec. III î.e.n., o dată cu creșterea cartierului Neapolis către vest — care se întinde și peste terenul ocupat de cimitirul Martí, desființându-l, — se creează un nou cimitir, de data aceasta la o distanță mai mare de oraș către sud-vest, pe o înălțime numită Las Corts, care domină ținutul pînă departe. Cimitirul Las Corts durează de la sfârșitul sec. III și pînă la mijlocul sec. I î.e.n.

Cele patru cimitire grecești publicate în monografie, și anume Martí, Bonjoan, Mateu-Granada și Las Corts, prezintă un tablou interesant al riturilor funerare ce s-au succedat în decursul secolelor dinaintea erei noastre în această colonie foceană. În prima parte a acestei perioade se constată folosirea aproape exclusivă a ritului inhumăției. Așa cum a observat încă de la începutul secolului A. Frieckenhaus, acest rit domină în tot timpul epocii arhaice și clasice, trădînd o puternică asemănare cu necropolele de inhumăție din Grecia asiatică, de la Clazomene, Milet și alte orașe din această regiune. Exemplificarea cea mai evidentă este făcută de cimitirul Martí, care durează de la sfârșitul sec. VI și pînă către începutul sec. III î.e.n. și unde, în afara unor incinerări ce își au explicația lor specială, ritul inhumăției este general. Așezarea în mormint era simplă: cadavrul se culca direct pe sol sau era închis într-o construcție de piatră, cu pereți legați cu mortar, sau — la mormintele de copii — era introdus în amfore.

¹ Data aceasta a fost stabilită recent de A. García y Bellido, *Hispania Graeca* (așa cum reiese din recenzia lui H. R. W. Smith, *AJA*, 57, 1953, p. 32); prof. Almagro pare însă a se menține, în lucrarea de care ne ocupăm, la vechea datare a lui A. Frieckenhaus, în a doua jumătate a sec. VI.

În general se observă tendința unei orientări a cadavrelor cu capul spre est. Cît privește cele cîteva morminte de incinerare din această vreme timpurie, ele sînt atribuite de autor — cu oarecare rezervă, ce e drept — populației indigene helenizate, deoarece în inventarele acestor morminte au apărut vase lucrate cu mîna, de tradiție autohtonă, derivate tipologic din ceramica cîmpurilor de urne. Descrierea tipului de înmormîntare, a mormintelor de incinerare nu este suficient de explicită. Se pare că e vorba de morminte-ruguri: «Aceste morminte — scrie prof. Almagro — se remarcă prin faptul că pămîntul este puternic ars de focul făcut pentru arderea cadavrului. Apoi cenușa rămînea adunată pe pămînt sau se așeza într-o urnă, adăugîndu-se cîteva vase de ofrandă».

În decursul sec. III î.e.n. se constată la Emporion o schimbare totală a ritului de înmormîntare; astfel cimitirul Las Corts, întemeiat către sfîrșitul acestui secol, dacă nu chiar în jurul anului 200, nu conține decît morminte de incinerare. Această schimbare este pusă de autor pe seama unor influențe străine, datorite, fie populației indigene, fie grecilor din Magna Grecia și Sicilia, unde incinerarea se practica și ai de mult, fie, în sfîrșit, datorite romanilor care își incinerau morții. Desigur că această schimbarea ține în primul rînd de orientarea generală a religiei grecești în pragul epocii helenistice. Descrierea exactă a mormintelor lipsește, deoarece, așa cum s-a arătat mai sus, întregul cimitir Las Corts, săpat nesistematic în 1926, a fost reconstituit de autorul monografiei, după unele note vechi și incomplete ale celui care a asistat la săpături. Din acele note reiese că resturile calcinate ale cadavrelor se așezau în urne sau urcioare tipice, în majoritate de fabricație ampuritană; alteori se așezau direct pe sol; împrejur stăteau ofrandele. Se pare că mormintele formau mici grupuri, poate uneori familiale, despărțite, în unele cazuri, de mici tumuli sau încadrate de cercuri de piatră.

Așa cum am amintit mai sus, publicarea integrală a inventarelor mormintelor ampuritane constituie partea cea mai consistentă și mai bine pusă la punct a monografiei prof. Almagro. Pentru necropolele grecești, catalogul acestor inventare, care se înșiruie cronologic pînă la sfîrșitul epocii helenistice, completîndu-se unele pe altele, oferă tabloul evoluției și diversității formelor de vase și a obiectelor funerare folosite în îndepărtata colonie greacă. Acest tablou nu este însă complet. Fie dintr-un hazard al descoperirilor, fie din pricina «exploatării» sistematice și îndelungate a cimitirelor ampuritane de către căutătorii de antichități, fie în sfîrșit din cauza stării incomplete a cercetărilor, se creează impresia că inventarele mormintelor ampuritane de epocă greacă nu sînt bogate. De aceea este regretabil că pentru întregirea imaginii de ansamblu a inventarelor ampuritane, prof. Almagro nu a adăugat lucrării sale un catalog al numeroaselor vase și obiecte provenind din aceste cimitire și răspîndite prin comerțul de antichități în diverse muzee și colecții; deși regruparea lor pe inventar nu mai este posibilă, ele pot îmbogăți totuși considerabil seriile tipologice, în deosebi în categoria vaselor fine.

Seriile ceramice cele mai interesante din cimitirele ampuritane de epocă greacă sînt desigur cele de caracter funerar. În primul rînd trebuie remarcată evoluția bogată și nuanțată a unguentariilor ceramice sau de sticlă, ca și numeroasele forme de amfore de tip punic, începînd din sec. VI î.e.n. și pînă la sfîrșitul epocii helenistice. Bine reprezentată este și categoria vaselor de uz comun atît de bogată în toate așezările antice, dar totuși mult mai puțin cunoscută decît aceea a vaselor de lux; deosebit de interesantă este categoria vaselor campaniene autentice sau imitate. De asemenea aceste cimitire au dat o serie importantă de fibule; printre acestea se găsesc două fibule anulare de fier, descoperite în cimitirele Marti și Bonjoan, databile prin context, prima între 500—475, cea de a

doua la sfârșitul sec. VI î.e.n., care îmbo-gățesc seria fibulelor anulare iberice, demonstrând — după prof. Almagro — originea greacă a acestui tip. În sfârșit, mormintele cimitirelor grecești au dat numeroase obiecte de uz comun, arme, unelte de chirurgie etc. (lipsesc, cu o singură excepție, obiectele din metale prețioase).

O dată cu sfârșitul epocii elenistice cimitirele își schimbă din nou amplasamentele. Reforma lui Caesar, care a slăbit atât de mult poziția orașului, a determinat în același timp și o restrângere a suprafeței sale către est, înspre vechile cartiere din imediata apropiere a malului mării. Cu această ocazie amputitanii părăsesc complet necropola Las Corts, acum prea îndepărtată, și încep să-și îngroape morții în imediata apropiere a orașului, lângă latura de vest a zidului de incintă roman. Principalele cimitire, denumite, ca și cele grecești, după proprietarii locali, sînt Ballesta-Rubert, Torres-Nofre, precum și cele de la sudul orașului, cărora li se adaugă vechile cimitire Bonjoan și Granada, utilizate și în acest timp. Mormintele romane de la Ampurias sînt în genere sărace, sărăcite și mai mult de către căutătorii de antichități și deranjate de lucrările agricole. Ele aparțin unor oameni nevoiași și — așa cum remarcă prof. Almagro — nu se pot compara cu bogatele necropole ale altor orașe romane din Spania. În linii mari, cimitirele romane se pot încadra între ultimii ani ai domniei lui August și începutul sec. II e.n.; numai cimitirul Ballesta-Rubert pare a cuprinde și sec. II în întregime și poate chiar o parte din cel următor. Aproape toate mormintele sînt de incinerare. Cenușa se așeza în urne simple de ceramică locală. Uneori erau folosite urne de sticlă, protejate de cutii de plumb și aceste cutii erau ele înșele întrebuințate în unele cazuri pentru păstrarea resturilor calcinate. Inventarele constă din câteva lacrimarii, mai ales de lut, și adesea din monede. În cimitirul Ballesta-Rubert au apărut și câteva morminte de inhumație. Autorul monografiei presupune că aceste

morminte de inhumație sînt mai tîrzii decît cele de incinerare, fără însă să fi surprins vreoa indicație stratigrafică în acest sens. Inventarele, mai sărace chiar decît ale mormintelor de incinerare, nu au dat puncte de reper cronologic prea sigure; numai în două asemenea morminte au apărut o monedă de la Gallienus, databilă în anii 254—268, alta de la Antoninus Pius, între anii 140—143. S-ar părea deci că inhumațiile sînt mai tîrzii. Ca ritual, aceste morminte nu oferă nimic particular: cadavrul se așeza culcat, direct pe pămînt, fără construcție de protecție; nu se remarcă nici o preocupare pentru orientare.

În ceea ce privește inventarul cimitirelor romane este remarcabilă descoperirea în câteva urne cinerare a trei plăci de plumb cu inscripții pe ambele fețe, greu descriabile, reprezentînd fără îndoială « tabulae defixionis »¹. De asemenea, în cimitirul Torres-Nofre a fost găsită o tablă de bronz, foarte fragmentară, pe care este reprezentată divinitatea orientală Sabazios, încadrată de Dioscuri.

Așa cum s-a arătat mai sus, încă din sec. I e.n. se observă că cimitirele romane se apropie din ce în ce mai mult de oraș, fapt ce indică în mod neîndoios decăderea orașului. Această tendință devine și mai puternică după marea invazie franco-alamană din 260. Valul de năvălitori pustiește complet orașul, iar cartierul Neapolis este părăsit și transformat în cimitir. Mormintele se grupează în jurul basilicii creștine situată în nordul acestui cartier. Ele sînt împrăștiate printre ruinele orașului roman. Cimitirele acestei epoci tîrzii durează din sec. III pînă la cucerirea arabă din sec. VIII. Perioada aceasta este una dintre cele mai obscure din istoria Spaniei, ca și a altor provincii ale imperiului roman. Din nenorocire, inventarul sărac al acestor morminte, care se reduce exclusiv la amfore,

¹ Aceste trei « tabulae defixiones » au fost semnalate recent de A. Merlin, *AnnEp*, 1952, n° 122 a, b, c.

nu permite nici un fel de precizări cronologice. Data lor trebuie coniecturată pe baza examinării tipologice a amforelor. Ritualul funerar al acestor morminte romane tirzii este caracteristic. Cadavrul se așeza direct pe sol, orientat întotdeauna riguros cu capul la vest. Mormintele fără protecție sînt rare; cele mai numeroase sînt cele acoperite cu țigle așezate cite patru pe muchie și formînd un fel de acoperiș în două pante, de secțiune triunghiulară; pe fundul acestei construcții, pe podea, erau așezate alte țigle sau fragmente de amfore; în unele cazuri, acoperișul de țigle era la rîndul lui protejat de pietre sau de mortar, care îl înveleau ca o cuvertură. Alt tip de mormînt este acela în amforă: partea inferioară a vasului proteja capul și partea superioară a corpului, iar partea superioară a amforei — sau numai gîtul și toartele ei — se punea la picioarele cadavrului. Aceste tipuri de înmormîntare se pot urmări cu un deosebit interes tocmai din capătul opus al lumii antice europene, unde un cimitir întins, din epocă tirzie romană de la Histria, databil în sec. IV—VI e.n., prezintă frapante analogii cu cel de la Ampurias¹. Autorul volumelor dedicate necropolei ampuritane se arată foarte prudent în identificarea ritualului folosit în aceste cimitire tirzii. Ne întrebăm dacă nu poate fi vorba de morminte creștine? Prof. Martín Almagro nu face nicăeri în cursul lucrării o asemenea presupunere. Mai mult chiar, el anunță publicarea cimitirelor paleocreștine propriu-zise în volumul următor, care va avea titlul *La Ampurias Paleocristiana y Visigota*. În ceea ce ne privește, credem că orientarea atît de riguroasă a cadavrelor ca și lipsa inventarelor, reflectă noua concepție creștină despre viața de apoi și că deci cimitirul este creștin.

Lipsa unor indicii precise de datare pentru necropolele tirzii l-a obligat pe

autor să-și concentreze atenția asupra studiului tipologiei unicului tip de vase folosit aici și anume asupra amforelor. Prof. Almagro a pornit de la tabelul lui Dressel, publicat în 1899 în CIL, XV, fasc. 1, pl. II, analizat de Grenier, în *Manuel d'Archéologie gallo-romaine*, VI, 2, 1934; la aceste două studii s-a adăugat recent articolul cercetătorului elvețian Edgar Pelichet, *A propos des amphores romaines trouvées à Nyon*, în *Zeitschr. f. Schweizerische Archäologie u. Kunstgeschichte*, VIII, 1946, p. 186 și urm., care a îmbogățit cu noi tipuri vechiul tabel al lui Dressel. Prof. Almagro reia problema tipologiei amforelor tirzii, pe baza celor descoperite în cimitirele ampuritane. El îmbogățește tabelul lui Dressel și Pelichet cu încă șase tipuri noi: în felul acesta ajungem la 55 de tipuri. Prin serierea cronologică relativă a tipurilor de amfore descoperite la Ampurias, autorul reușește apoi să stabilească următoarea ordine în timp pentru cele trei cimitire romane tirzii pe care le publică: cel mai vechi este cimitirul El Castellet de la sfîrșitul sec. III, urmat de cimitirul Estruch, aparținînd sec. IV—V; cel mai nou este cimitirul Marti.

În urma studiului amforelor tirzii, autorul ajunge la concluzia că evoluția acestei forme de vas în perioada secolelor III—VIII e.n. este mai lentă decît s-ar bănuî la prima vedere, lucru explicabil pentru o vreme atît de frămîntată ca aceea a sfîrșitului erei antice.

Ultima categorie de cimitire studiate la Ampurias, și cu care se încheie lucrarea *Las necrópolis de Ampurias*, este aceea aparținînd populației indigene. E vorba de două cimitire extrem de interesante, recent descoperite, numite Parallí și Muralla NE, ultimul cercetat între 1952—1954, după apariția primului volum al monografiei. Contemporane cu cele mai vechi cimitire grecești, acestea două au o dublă importanță. În primul rînd prin descoperirea lor sînt puse într-o nouă lumină informațiile scriitorilor antici care vorbesc despre o

¹ *Raport asupra activității șantierului Histria din campania 1955*, în *Materiale*, IV, p. 9 și urm., precum și cel din 1956, în aceeași publicație, vol. V (sub tipar).

populație locală locuind la Emporion împreună cu grecii; pe cât se pare, această populație purtând numele de *Indicetes* locuia un cartier separat al orașului, numit *Indica*.

Pe de altă parte, aceste descoperiri pun și problema raporturilor dintre populația greacă și *Indicetes*, aceea a procesului de helenizare a celor din urmă etc.; de asemenea, devine din ce în ce mai impetuoasă problema localizării, în cadrul orașului însuși, a cartierului *Indica*. La acest interes de ordin local trebuie subliniată valoarea noilor cimitire pentru cunoașterea mai aprofundată a culturilor din Spania în cursul acestei epoci. Cele două cimitire oferă date importante pentru clasificarea și datarea diverselor descoperiri franceze și spaniole din culturile autohtone locale. Nu vom insista totuși prea mult asupra acestui aspect al cercetărilor de la Ampurias, deoarece el are mai puține contingențe cu problemele care ne interesează direct.

Prima dintre aceste două necropole, Parallí, este un cimitir de incinerare aparținând civilizației cimpurilor de urne, analog în numeroase alte cimitire ale aceleiași culturi, descoperite în Catalonia și în sudul Franței, direct legate de cimitirele lusaciene central-europene. Nu se constată nici o deosebire sensibilă între materialele de la Parallí și din celelalte cimitire ale acestei culturi. Plasat în zona orașului Emporion, Parallí are o excepțională valoare, atât pentru istoria coloniei focene cât și prin elementele noi pe care le aduce pentru cunoașterea culturii cimpurilor de urne din Spania și Franța. Din nefericire însă lipsesc date sigure pentru încadrarea lui cronologică. Spre deosebire de celălalt cimitir Muralla NE, la Parallí nu s-a descoperit ceramică grecească, cu excepția a câtorva fragmente atipice, despre care se poate spune numai că sînt lucrate la roată. În plus determinarea cronologică este îngreuiată de faptul că întregul material poartă pecetea unui arhaism foarte pronunțat. Prof. Martín Almagro înclină totuși să așeze acest cimitir într-o epocă tîrzie corespunzătoare coloni-

zării orașului grec, adică între 550—500 î.e.n.. El se bazează în primul rînd pe existența acelor cioburi lucrate la roată, care atestă eventual prezența coloniștilor greci în regiune, și, în al doilea rînd, pe constatarea generală că în cultura cimpurilor de urne din sudul Franței și din nordul Spaniei, tendințele conservatoare și chiar arhaizante sînt deosebit de active. Problema este încă confuză și autorul însuși recunoaște că nu deține încă elementele unei cronologii definitive. Rămîne mereu deschisă posibilitatea ca populația care a folosit cimitirul Parallí să reprezinte un nucleu indigen, prezent în regiune cu mult înainte de venirea grecilor.

Cimitirul Muralla NE, numit astfel deoarece este situat în imediata apropiere a laturii nord-estice a zidului de incintă construit mai tîrziu de Caesar, este tot un cimitir de incinerare, însă de un alt caracter. Ceramica și obiectele indigene sînt mai puțin numeroase. În schimb, produsele grecești predomină. Pe baza lor, cimitirul poate fi situat aproximativ între 550—450 î.e.n. Caracterul indigen este presupus în primul rînd pe baza ritului de incinerare în urne și în al doilea rînd datorită descoperirii ceramicii indigene, lucrată atît la roată cît și cu mîna. Merită să fie relevată observația autorului că această ceramică diferă sensibil de aceea de la Parallí; aici la Muralla NE, influența elenică este lesne sesizabilă, ceea ce indică o diferență cronologică între cele două necropole. În sfîrșit, trebuie semnalată descoperirea în acest cimitir a unor frumoase exemplare de fibule etrusce *a navicella*, în contexte de la sfîrșitul sec. VI î.e.n. și, mai ales, a unor fibule cu resort bilateral și cu picior întors, descoperite în morminte de la sfîrșitul sec. VI și începutul sec. V î.e.n.; acestea se adaugă altor descoperiri similare făcute la Heuneburg beim Talhof (« Germania », XXXIV, 1957, p. 22—59, pl. 11), precum și în tumulul de la Vix din sudul Franței (*ibidem*, p. 59—65, pl. 16). Prezența ultimei categorii de fibule, atît de asemănătoare

cu varianta Duvanli a fibulelor trace, într-un context arheologic atât de timpuriu, ridică probleme interesante privind originea civilizației Latène, atât în spațiul balcanic, cât și în restul Europei.

P. Alexandrescu

GIUSEPPE LUGLI, *La tecnica edilizia romana (con particolare riguardo a Roma e Lazio)*, vol. I, text, vol. II, planșe, Roma, 1957.

În arheologia greco-romană, problema recunoașterii folosinței, a datei și a atribuirii unui monument este una din cele mai grele. Dacă totuși în monumente de artă (sculptură și pictură), prin aplicarea criteriilor pe care Giovanni Morelli le-a formulat și aplicat în domeniul artei medievale și moderne, s-a ajuns la rezolvarea cu succes a acestei probleme, în domeniul monumentelor arhitectonice — mai ales că sint păstrate sub formă de ruine — problema este încă în curs de rezolvare. Întârzierea aceasta se datorește într-o oarecare măsură și arheologilor, dintre care unii privesc metoda de cercetare — după cum cu dreptate observă însuși autorul volumului în discuție — cu neîncredere, iar alții abia încep s-o aplice cu o imperfectă cunoaștere.

Că profesorul de la Roma Giuseppe Lugli ar fi pus ca scop lucrării sale risipirea acestei neîncredere și necunoașteri nu poate fi vorba; cu toate acestea volumul, prin planul lui logic, prin metoda de cercetare, prin documentația convingătoare și expunerea clară, îndeplinește cu prisosință și acest scop.

Volumul urmărește stabilirea metodei de cercetare pentru a se fixa criteriile sigure de datare a edificiilor. În afară de introducere — asupra căreia vom insista mai jos — e împărțit în opt capitole, tratând fiecare câte un sistem constructiv, în afară de ultimul capitol (VIII) care se ocupă, în general, de arcuri și bolți.

Fiecare capitol e împărțit în două părți. În partea întâia se formulează considerațiuni generale asupra sistemului și formelor de edificii sau asupra structurii, elaborării, materialelor etc., aducându-se exemple convingătoare pentru fiecare chestiune tratată.

Partea a doua discută perioadele de dezvoltare ale sistemului, arătându-se schimbările intervenite în cursul acestei dezvoltări, bineînțeles și acestea documentate prin numeroase exemple. La sfârșitul fiecărui capitol se dau tabele cronologice cu monumentele din Roma și Lațiu, iar, cînd e cazul, și din vestul Italiei, semnalîndu-se asemănările și deosebirile.

Introducerea — foarte importantă pentru că fixează principiile metodei de cercetare — mai întâi trece în revistă, în mod critic, bibliografia, oprindu-se numai la lucrările importante, care au făcut un pas mai departe în stabilirea metodei de cercetare a monumentelor.

Primul cercetător care și-a dat seama că elemente de datare a unui monument se pot găsi în însăși examinarea lui atentă este Ciampini în secolul al XVII-lea; urmează apoi Nibby, Guattani, Middleton, Luciani etc., pînă la Esther Boise Van Deman, al cărei studiu e socotit fundamental în ceea ce privește metoda științifică de examinare a tehnicii constructive. Studiul său *Methods of determining the date of Roman concrete monuments* este publicat în AJA, seria II, 1912. Autoarea împarte toată activitatea edilitară romană în nouă perioade, ocupîndu-se înaintea fiecărei perioade de toate sistemele constructive. Prof. Lugli nu e de acord cu această împărțire, ci urmărește fiecare sistem de la apariția lui pînă la ultimele lui aplicații, ceea ce, după părerea noastră, e o împărțire mai logică și mai pedagogică.

Pentru datarea monumentelor antice acceptă de la Van Deman, fără nici o restricție, cele trei elemente care trebuie luate în considerare: 1) internul (adică structura edificiului), 2) externul (izvoarele literare)

cu varianta Duvanli a fibulelor trace, într-un context arheologic atât de timpuriu, ridică probleme interesante privind originea civilizației Latène, atât în spațiul balcanic, cât și în restul Europei.

P. Alexandrescu

GIUSEPPE LUGLI, *La tecnica edilizia romana (con particolare riguardo a Roma e Lazio)*, vol. I, text, vol. II, planșe, Roma, 1957.

În arheologia greco-romană, problema recunoașterii folosinței, a datei și a atribuirii unui monument este una din cele mai grele. Dacă totuși în monumente de artă (sculptură și pictură), prin aplicarea criteriilor pe care Giovanni Morelli le-a formulat și aplicat în domeniul artei medievale și moderne, s-a ajuns la rezolvarea cu succes a acestei probleme, în domeniul monumentelor arhitectonice — mai ales că sint păstrate sub formă de ruine — problema este încă în curs de rezolvare. Întârzierea aceasta se datorește într-o oarecare măsură și arheologilor, dintre care unii privesc metoda de cercetare — după cum cu dreptate observă însuși autorul volumului în discuție — cu neîncredere, iar alții abia încep s-o aplice cu o imperfectă cunoaștere.

Că profesorul de la Roma Giuseppe Lugli ar fi pus ca scop lucrării sale risipirea acestei neîncredere și necunoașteri nu poate fi vorba; cu toate acestea volumul, prin planul lui logic, prin metoda de cercetare, prin documentația convingătoare și expunerea clară, îndeplinește cu prisosință și acest scop.

Volumul urmărește stabilirea metodei de cercetare pentru a se fixa criteriile sigure de datare a edificiilor. În afară de introducere — asupra căreia vom insista mai jos — e împărțit în opt capitole, tratând fiecare câte un sistem constructiv, în afară de ultimul capitol (VIII) care se ocupă, în general, de arcuri și bolți.

Fiecare capitol e împărțit în două părți. În partea întâia se formulează considerațiuni generale asupra sistemului și formelor de edificii sau asupra structurii, elaborării, materialelor etc., aducându-se exemple convingătoare pentru fiecare chestiune tratată.

Partea a doua discută perioadele de dezvoltare ale sistemului, arătându-se schimbările intervenite în cursul acestei dezvoltări, bineînțeles și acestea documentate prin numeroase exemple. La sfârșitul fiecărui capitol se dau tabele cronologice cu monumentele din Roma și Lațiu, iar, cînd e cazul, și din vestul Italiei, semnalîndu-se asemănările și deosebirile.

Introducerea — foarte importantă pentru că fixează principiile metodei de cercetare — mai întâi trece în revistă, în mod critic, bibliografia, oprindu-se numai la lucrările importante, care au făcut un pas mai departe în stabilirea metodei de cercetare a monumentelor.

Primul cercetător care și-a dat seama că elemente de datare a unui monument se pot găsi în însăși examinarea lui atentă este Ciampini în secolul al XVII-lea; urmează apoi Nibby, Guattani, Middleton, Luciani etc., pînă la Esther Boise Van Deman, al cărei studiu e socotit fundamental în ceea ce privește metoda științifică de examinare a tehnicii constructive. Studiul său *Methods of determining the date of Roman concretes monuments* este publicat în AJA, seria II, 1912. Autoarea împarte toată activitatea edilitară romană în nouă perioade, ocupîndu-se înaintea fiecărei perioade de toate sistemele constructive. Prof. Lugli nu e de acord cu această împărțire, ci urmărește fiecare sistem de la apariția lui pînă la ultimele lui aplicații, ceea ce, după părerea noastră, e o împărțire mai logică și mai pedagogică.

Pentru datarea monumentelor antice acceptă de la Van Deman, fără nici o restricție, cele trei elemente care trebuie luate în considerare: 1) internul (adică structura edificiului), 2) externul (izvoarele literare)

și 3) ocazionalul (decorații, inscripții și în special stampile pe cărămizi). La acestea însă, Lugli, socotindu-le insuficiente, mai adaugă alte trei.

Recunoaște, de asemenea, ca o lucrare valoroasă pe aceea a unei alte arheologe americane, Dr. Marion Elizabeth Blake (*Ancient Roman Construction in Italy from the prehistoric period to Augustus*), apărută la Washington în 1947 și întocmită pe baza notițelor rămase de la Van Deman, după moartea sa. Lucrare exauriantă și completă, zice Lugli, totuși, din cauza unei împărțiri ilogice a materialului și a descrierilor îmbăcșite de prea multe amănunte, se urmărește cu greu și anevoios la utilizare.

Menționează în sfârșit o serie de lucrări referitoare la probleme speciale — un sistem constructiv sau materiale de construcție etc. — și după aceea trece la expunerea metodei sale de cercetare și a criteriilor de datare a monumentelor.

În legătură cu aceasta autorul precizează de la început că în studiul său despre tehnica și cronologia sistemelor constructive romane se va ocupa cu precădere de Roma și Lațiu unde există o tradiție scrisă și un număr însemnat de monumente datate, deci termeni de comparație mai la îndemână, iar concluziile specifice pot fi mai sigure. Nu crede că se poate stabili un criteriu general pentru monumentele nu numai din toată lumea romană, dar nici chiar din Italia, pentru că fiecare regiune își are tradițiile ei constructive impuse de materialul local, de configurația terenului, de climă, de abilitatea meșterilor, de condițiile etnice și economice. De aceea pentru restul Italiei se limitează numai la confruntări generice, notînd cel mult asemănări sau deosebiri între o regiune și alta, mai ales pentru epoca republicană, căci către sfârșitul acesteia și îndeosebi în timpul imperiului se observă pretutindeni dorința de a-și însuși cît mai mult sistemele întrebuintate în Roma.

Continuă apoi cu fixarea metodei. Între elementele ce trebuie examinate

pentru stabilirea cronologiei monumentelor, în afară de cele trei fixate de Van Deman — internul, externul și ocazionalul — despre care am vorbit mai sus, prof. Lugli mai introduce încă trei, care se dovedesc de o valoare reală în metoda de cercetare:

1. *Calitatea materialului sitnosc local. Opus poligonale sau incertum* dintr-o regiune cu calcar pot fi contemporane cu *opus quadratum* sau *reticulatum* dintr-o regiune cu tuf.

2. *Scopul unui edificiu sau al unor părți ale lui*. Marile edificii — temple, incinte etc. — se construiesc și în sec. II e.n. și excepțional și în sec. III în *opus quadratum*, cînd acest sistem căzuse în desuetudine, pe cînd o mică clădire civilă sau de întrebuintare agricolă se construiește în *opus caementicium* fără parament sau cu parament în *reticulatum*. Tot așa anumite părți ale unui edificiu — terme de pildă — se construiesc în cărămidă chiar dacă restul e în alt sistem.

3. *Moda în construire și importanța edificului*. Sistemul poligonal, de pildă, e caracteristic coloniilor romane și municipiilor din sec. IV și III î.e.n., iar *incertum* e preferat de coloniile Gracchilor și ale lui Sulla și de toate cetățile reconstruite după războaiele civile. Apoi o *villa imperială*, oriunde ar fi, construită de arhitecți abili, se deosebește de o *villa provincială* construită de un meșter local, deși e contemporană cu ea.

În aplicarea acestei metode — continuă autorul într-un paragraf deosebit — se pornește, ca în orice analiză științifică, de la fapte sigure ca să se încadreze cele nesigure. Deci, criteriile fundamentale pentru stabilirea evoluției cronologice a diferitelor sisteme constructive au fost întemeiate pe monumentele datate de izvoarele istorice sau epigrafice, alăturînd la acestea, pe cale de asemănare, pe cele care sînt lipsite de documentație antică. Discută apoi valoarea izvoarelor istorice privitoare la epoca veche romană, pronunțîndu-se pentru ele, împotriva hipercriticismului, și stabilește în

limite mai largi data celor mai vechi monumente din Roma și apariția arcului și bolții în arhitectura romană.

În sfârșit, autorul încheie capitoul introducerii cu discuția terminologiei sistemelor constructive antice. Între termenii adoptați de cercetătorii moderni unii sînt întrebuiți și de autorii antici (*silicem, quadratum, caementicium, incertum* sau *antiquum, reticulatum, testaceum*), alții sînt convenționali (*mixtum, vitatum*).

Aplicînd principiile metodei expuse în introducere, autorul, în cele opt capitole care formează cuprinsul volumului, stabilește — după cum s-a spus mai sus — structura și criteriile cronologice ale fiecărui sistem de construcție din monumentele din Roma și Lațiu, extinzîndu-se, cînd e cazul, și în celelalte regiuni ale Italiei. Fără îndoială că acestea fiind rezultatul unei experiențe de aproape patruzeci de ani, iar nu numai al unei cercetări de bibliotecă, ele nu pot suporta nici un fel de obiecție. Dată fiind această lungă experiență și frămîntare a problemelor, volumul a izbutit să atingă o importanță capitală: el fixează, pentru prima dată complet și clar, principiile unor metode de lucru a disciplinei topografiei arheologice. Cu un plan bine întocmit, în care se urmărește cu ușurință firul logic, cu descrieri nelumbrite de amănunte inutile, ci scoțînd în evidență numai elementele caracteristice îmbinate așa fel ca să-ți sugereze viziunea monumentului, volumul capătă o mai mare valoare. Nu numai atît, ci și sensibilitatea autorului pentru partea estetică a lucrărilor, care transpare aproape în toate descrierile sale — fapt care se întîmplă foarte rar la topografii arheologi — îl face chiar plăcut.

Toate acestea sînt susținute și de tehnica tipografică, care e luminoasă și îmbietoare la citit, iar ilustrația, caracteristică și clară — și bine a făcut autorul că n-a pus obișnuitul metru lîngă monument — îți dă ea singură etapele evoluției diferitelor sisteme constructive.

Este deci un volum care nu trebuie să lipsească din biblioteca unui arheolog, ba chiar să-l însoțească pretutindeni în activitatea lui pe teren, un fel de *vade mecum*. Aceasta chiar pentru arheologii din diferitele țări, foste provincii romane, căci, dacă în provinciile *inermes* evoluția plastică și constructivă se bazează mai mult pe elementele locale (Marcel E. Marien, *La sculpture romaine*, 1945), în cele ocupate militarmente elementele de cultură materială romană sînt răspîndite de armată în toată provincia, cele locale rămînd pe al doilea plan.

Gr. Florescu

VOJTECH ONDROUCH, *Reiche römisch-zeitliche Gräber in der Slowakei*, Bratislava, 1957, ed. Academiei Slovace de științe, 271 p., 38 figuri în text, 6 pl. în culori, 55 pl. + 1 hartă.

Autorul prezintă șapte morminte cu bogat inventar funerar. Deși descoperirile sînt anterioare anului 1940, ele nu au fost încă publicate. Cu excepția unui mormînt, toate celelalte se datoresc unor descoperiri întîmplătoare și nu totdeauna inventarul a putut fi salvat în întregime. De asemenea, materialul osteologic s-a păstrat într-o stare foarte rea. Patru dintre morminte s-au găsit fiecare în cîte o localitate: la Vysoká pri Morave, Zohor, Borský Sv. Peter și Čáčov; alte trei au fost descoperite într-un singur loc, formînd așa-numitele « morminte princiare » din Stráže. Primele aparțin epocii imperiale vechi (înainte de sec. III e.n.); mormintele din Stráže aparțin epocii imperiale tîrzii. Dintre cele patru morminte din epoca imperială veche, trei sînt morminte de inhumatie, iar unul (Borský Sv. Peter) de incineratie. Conținînd un inventar bogat, compus mai ales din vase de metal, ele sînt morminte de femei. Trei sînt morminte celtice, iar cel de la Čáčov — datînd din timpul războai-

limite mai largi data celor mai vechi monumente din Roma și apariția arcului și bolții în arhitectura romană.

În sfârșit, autorul încheie capitoul introducerii cu discuția terminologiei sistemelor constructive antice. Între termenii adoptați de cercetătorii moderni unii sînt întrebuiți și de autorii antici (*silicem, quadratum, caementicium, incertum* sau *antiquum, reticulatum, testaceum*), alții sînt convenționali (*mixtum, vitatum*).

Aplicînd principiile metodei expuse în introducere, autorul, în cele opt capitole care formează cuprinsul volumului, stabilește — după cum s-a spus mai sus — structura și criteriile cronologice ale fiecărui sistem de construcție din monumentele din Roma și Lațiu, extinzîndu-se, cînd e cazul, și în celelalte regiuni ale Italiei. Fără îndoială că acestea fiind rezultatul unei experiențe de aproape patruzeci de ani, iar nu numai al unei cercetări de bibliotecă, ele nu pot suporta nici un fel de obiecție. Dată fiind această lungă experiență și frămîntare a problemelor, volumul a izbutit să atingă o importanță capitală: el fixează, pentru prima dată complet și clar, principiile unor metode de lucru a disciplinei topografiei arheologice. Cu un plan bine întocmit, în care se urmărește cu ușurință firul logic, cu descrieri nelămurite de amănunte inutile, ci scoțînd în evidență numai elementele caracteristice îmbinate așa fel ca să-ți sugereze viziunea monumentului, volumul capătă o mai mare valoare. Nu numai atît, ci și sensibilitatea autorului pentru partea estetică a lucrărilor, care transpare aproape în toate descrierile sale — fapt care se întîmplă foarte rar la topograful arheolog — îl face chiar plăcut.

Toate acestea sînt susținute și de tehnica tipografică, care e luminoasă și îmbietoare la citit, iar ilustrația, caracteristică și clară — și bine a făcut autorul că n-a pus obișnuitul metru lîngă monument — îți dă ea singură etapele evoluției diferitelor sisteme constructive.

Este deci un volum care nu trebuie să lipsească din biblioteca unui arheolog, ba chiar să-l însoțească pretutindeni în activitatea lui pe teren, un fel de *vade mecum*. Aceasta chiar pentru arheologii din diferitele țări, foste provincii romane, căci, dacă în provinciile *inermes* evoluția plastică și constructivă se bazează mai mult pe elementele locale (Marcel E. Marien, *La sculpture romaine*, 1945), în cele ocupate militarmente elementele de cultură materială romană sînt răspîndite de armată în toată provincia, cele locale rămînd pe al doilea plan.

Gr. Florescu

VOJTECH ONDROUCH, *Reiche römische Gräber in der Slowakei*, Bratislava, 1957, ed. Academiei Slovace de științe, 271 p., 38 figuri în text, 6 pl. în culori, 55 pl. + 1 hartă.

Autorul prezintă șapte morminte cu bogat inventar funerar. Deși descoperirile sînt anterioare anului 1940, ele nu au fost încă publicate. Cu excepția unui mormînt, toate celelalte se datoresc unor descoperiri întîmplătoare și nu totdeauna inventarul a putut fi salvat în întregime. De asemenea, materialul osteologic s-a păstrat într-o stare foarte rea. Patru dintre morminte s-au găsit fiecare în cîte o localitate: la Vysoká pri Morave, Zohor, Borský Sv. Peter și Čáčov; alte trei au fost descoperite într-un singur loc, formînd așa-numitele « morminte princiare » din Stráže. Primele aparțin epocii imperiale vechi (înainte de sec. III e.n.); mormintele din Stráže aparțin epocii imperiale tîrzii. Dintre cele patru morminte din epoca imperială veche, trei sînt morminte de înhumăție, iar unul (Borský Sv. Peter) de incinerație. Conținînd un inventar bogat, compus mai ales din vase de metal, ele sînt morminte de femei. Trei sînt morminte celtice, iar cel de la Čáčov — datînd din timpul războai-

ielor marcomanice — aparține quazilor. Prin bogăția inventarului, ele sigur că au aparținut păturii avute a populației Slovaciei din acea vreme. Originea inventarului dovedește frecvența legăturilor economice cu sudul (Italia), dar și cu Gallia, precum și vigoarea vieții economice.

În Stráže s-au descoperit două bogate morminte de inhumație și unul de incinerare. După bogăția inventarului și după caracterul lui, ca și pe baza observațiilor antropologice, autorul conchide că mormintele ar aparține unor conducători quazi (doi) și unui om din suita — clientela — lor. Bogate în vase și în obiecte de podoabă, mormintele dovedesc relațiile economice ale păturilor avute ale populației quade — stabilită, în această vreme, în Slovacia — cu Italia, cu Gallia și cu ținuturile renane, cu nordul Pontului Euxin. Interesant de reținut că printre obiectele de inventar apar și produse locale. De asemenea, atât la Čáčeov cit și la Stráže s-au găsit resturi de mătase chinezească, ajunsă până aici pe calea Orientului apropiat (Alexandria?).

Dar descoperirile de la Stráže permit autorului și unele considerații de istorie socială. El prezintă societatea quazilor ca pe una în curs de dezvoltare, de la democrația militară spre feudalism, cunoscând forme de sclavaj și semidependență.

Lucrarea e interesantă atât prin concluziile pe care le aduce, cit și pentru bogatul material frumos prezentat, discutat pe larg și datat cu precizie.

R. Florescu

Annales littéraires de l'Université de Besançon (seria a doua)

În a doua serie a Analelor Universității din Besançon, reorganizată pe specialități, începând din anul 1954, au apărut între 1954 și 1957 și patru fascicule de arheologie.

Întrucît nu este lipsită de interes prezentarea succintă, făcută de L. Lerat în primul

număr al publicației, a istoricului Muzeului arheologic din Besançon, vom aminti cîteva date necesare pentru a ne face o imagine a grijii și preocupărilor cercetătorilor din Franța față de documentele arheologice..

Muzeul a fost înființat în anul 1848, avînd un inventar alcătuit din fostele colecții particulare, pe care, încă din 1819, grija oficialităților le-a pus sub oblăduirea statului. La acestea se adaugă cu timpul și alte piese, cumpărate, și însfîrșit materialele rezultate din săpăturile arheologice efectuate la Besançon, vechea așezare gallo-romană *Vesontio*. De curînd a început cercetarea acestui material în vederea studierii și publicării treptate. Efortul cel mai mare a fost depus pentru identificarea fiecărei piese în parte, operație anevoioasă din pricina prea multor inventare ce s-au alcătuit de la înființare pînă azi și în care e greu de găsit locul de proveniență al pieselor. Truda cercetătorilor a fost atît de mare și uneori zadarnică, încît e explicabilă exasperarea ce i-a făcut să califice unul din inventare drept « inventar de băcan » al cărui « interes științific . . . e absolut nul ». Înlocuirea etichetelor vechi cu altele noi, lipsa de legătură între conținutul etichetelor și indicațiile din registre fac ca locul de proveniență al unei bune părți din materiale să rămînă necunoscut. La această dificultate contribuie și faptul că nu toate piesele sînt originare din regiunea respectivă, ci o bună parte provin din țările vecine sau din alte colțuri ale lumii. Dar pentru punerea în valoare a colecțiilor, cercetătorii francezi s-au străduit și au început prezentarea sub formă de catalog al materialului arheologic pe care îl au în grijă.

Prima fasciculă de arheologie: *Catalogue des collections archéologiques de Besançon* cuprinde *Les lampes antiques* publicate de L. Lerat în vol. I, 1954 (VIII + 42 p. + XXIV pl.). Autorul s-a străduit, după cum accentuează în capitolul introductiv, să precizeze proveniența lămpilor studiate și în parte a reușit. Datorită faptului că multe n-au putut fi identificate, a fost silit să renunțe

ielor marcomanice — aparține quazilor. Prin bogăția inventarului, ele sigur că au aparținut păturii avute a populației Slovaciei din acea vreme. Originea inventarului dovedește frecvența legăturilor economice cu sudul (Italia), dar și cu Gallia, precum și vigoarea vieții economice.

În Stráže s-au descoperit două bogate morminte de inhumație și unul de incinerare. După bogăția inventarului și după caracterul lui, ca și pe baza observațiilor antropologice, autorul conchide că mormintele ar aparține unor conducători quazi (doi) și unui om din suita — clientela — lor. Bogate în vase și în obiecte de podoabă, mormintele dovedesc relațiile economice ale păturilor avute ale populației quade — stabilită, în această vreme, în Slovacia — cu Italia, cu Gallia și cu ținuturile renane, cu nordul Pontului Euxin. Interesant de reținut că printre obiectele de inventar apar și produse locale. De asemenea, atât la Čáčeov cit și la Stráže s-au găsit resturi de mătase chinezească, ajunsă până aici pe calea Orientului apropiat (Alexandria?).

Dar descoperirile de la Stráže permit autorului și unele considerații de istorie socială. El prezintă societatea quazilor ca pe una în curs de dezvoltare, de la democrația militară spre feudalism, cunoscând forme de sclavaj și semidependență.

Lucrarea e interesantă atât prin concluziile pe care le aduce, cit și pentru bogatul material frumos prezentat, discutat pe larg și datat cu precizie.

R. Florescu

Annales littéraires de l'Université de Besançon (seria a doua)

În a doua serie a Analelor Universității din Besançon, reorganizată pe specialități, începând din anul 1954, au apărut între 1954 și 1957 și patru fascicule de arheologie.

Întrucît nu este lipsită de interes prezentarea succintă, făcută de L. Lerat în primul

număr al publicației, a istoricului Muzeului arheologic din Besançon, vom aminti cîteva date necesare pentru a ne face o imagine a grijii și preocupărilor cercetătorilor din Franța față de documentele arheologice..

Muzeul a fost înființat în anul 1848, avînd un inventar alcătuit din fostele colecții particulare, pe care, încă din 1819, grija oficialităților le-a pus sub oblăduirea statului. La acestea se adaugă cu timpul și alte piese, cumpărate, și însfîrșit materialele rezultate din săpăturile arheologice efectuate la Besançon, vechea așezare gallo-romană *Vesontio*. De curînd a început cercetarea acestui material în vederea studierii și publicării treptate. Efortul cel mai mare a fost depus pentru identificarea fiecărei piese în parte, operație anevoioasă din pricina prea multor inventare ce s-au alcătuit de la înființare pînă azi și în care e greu de găsit locul de proveniență al pieselor. Truda cercetătorilor a fost atît de mare și uneori zadarnică, încît e explicabilă exasperarea ce i-a făcut să califice unul din inventare drept « inventar de băcan » al cărui « interes științific . . . e absolut nul ». Înlocuirea etichetelor vechi cu altele noi, lipsa de legătură între conținutul etichetelor și indicațiile din registre fac ca locul de proveniență al unei bune părți din materiale să rămînă necunoscut. La această dificultate contribuie și faptul că nu toate piesele sînt originare din regiunea respectivă, ci o bună parte provin din țările vecine sau din alte colțuri ale lumii. Dar pentru punerea în valoare a colecțiilor, cercetătorii francezi s-au străduit și au început prezentarea sub formă de catalog al materialului arheologic pe care îl au în grijă.

Prima fasciculă de arheologie: *Catalogue des collections archéologiques de Besançon* cuprinde *Les lampes antiques* publicate de L. Lerat în vol. I, 1954 (VIII + 42 p. + XXIV pl.). Autorul s-a străduit, după cum accentuează în capitolul introductiv, să precizeze proveniența lămpilor studiate și în parte a reușit. Datorită faptului că multe n-au putut fi identificate, a fost silit să renunțe

la intenția de a le prezenta pe cele descoperite sigur în regiune, separat de acelea aduse din alte locuri. Sistemul adoptat este acela tipologic, după care se grupează întregul material, indiferent de locul de proveniență. Autorul a reușit cu acest prilej să prezinte întregul material, dând în cadrul grupărilor fixate descrierea fiecărei piese, dimensiunile, materialul și culoarea, iar acolo unde a putut, și locul de proveniență. Un merit deosebit al lucrării este raportarea la lucrările de specialitate, mai cu seamă Loeschke și Walters, folosind chiar și unele grupări ale acestora pentru completarea studiului său, cum ar fi gruparea A) *Types Walters 90—92* din cadrul seriei a 5-a: les « *Firmalampes* », sau gruparea A) *Types Loeschke XIII* din cadrul seriei a 6-a: *Lampes ouvertes dépourvues de bec*.

Trecând peste neajunsul lipsei de precizii, autorul se străduiește în ultimul capitol să grupeze într-o scurtă trecere în revistă toate lucernele care ar avea indicații de proveniență din regiunea sequană și discută pe cele ce i se par dubioase, cu toate indicațiile aflate chiar pe obiecte. Dintre toate grupările, se pare că se oprește ceva mai mult asupra lucernelor denumite « *Firmalampes* », la care descrierea întregii categorii e ceva mai bogată, adăugând și unele precizări ale limitelor cronologice între care au fost folosite, sec. I—IV e.n. Ba chiar încearcă să facă și o delimitare teritorială, socotind că « aria de răspândire pare limitată la occidentul roman », afirmație la care nu putem subscrie, ținând seamă de numeroasele piese descoperite în țara noastră, cit și de cele publicate de Ivanyi, cunoscute de altfel autorului. Socotim folositoare și completarea făcută la gruparea opaițelor cu ciocul încadrat de volute, unde scoate în relief larga răspândire a celor cu ciocul triunghiular, precum și « tipul cu volute degenerate » socotit de Loeschke « ca un tip provincial gallic, originar din valea Ronului ». O ultimă grupare este a lămpilor de bronz, pe care le descrie, fără să încerce o clasificare în timp, din lipsa

studiilor de specialitate. O completare a indicațiilor de proveniență o vom găsi în vol. III, 1956, unde publică *addendum au fascicule I du catalogue*, ca urmare a descoperirii unui catalog manuscris al colecției Paris, intrată de la început în depozitul muzeului, și în care se află unele precizări utile identificării.

A doua fasciculă de arheologie conține lucrarea *Eine etruskische Bronzeschnabellanne* publicată de Otto Herman Frey în vol. II, 1955 (30 p. + VIII pl.), cu care se începe o nouă serie a monografiilor *Au Musée de Besançon*. Este vorba despre o oinochoe de bronz din Muzeul arheologic din Besançon, o cană etruscă, cu ciocul trilobat, importată în Gallia, unde a fost bogat ornamentată cu un decor celtic gravat în linii de puncte, în stilul La Tène I, dar care totuși o deosebește de celelalte piese cunoscute pînă acum. Alte două căni etrusce, de la Armsheim și Weisskirchen, au un ornament mai simplu, limitat numai la zona gîtului. Cana din Besançon este ornamentată pe toată suprafața în patru zone paralele și chiar pe fund. Elementele decorului sînt palmeta, spirale, vîrtej, vrej, pe care autorul le analizează, făcînd paralela și cu coiful de la Berru (Marna). Ornamentul de pe gît, pe care îl interpretează ca palmetă între spirale culcate, îl face să-l considere o celtizare a ornamentației din sudul grecesc.

Pentru datare se face legătura cu coiful de la Berru și cu cupa de la Les-Saulces-Champenoises (Ardennes) « care fără îndoială au fost create în același atelier cu cana noastră ». În susținerea argumentării sale, autorul precizează că cele mai vechi căni din Etruria sînt de la sfîrșitul sec. VI î.e.n., dar forma se păstrează încă o sută de ani neschimbată. În ceea ce privește ornamentul, i se pare că e mai greu de datat și se referă la ceramica grecească de la nord de Alpi, care datează mormintele de « prinți » în a doua jumătate a sec. V î.e.n. Iar în legătură cu coiful de la Berru, amintește mormintele de la Somme-Bionne

(Marna), unde s-a găsit și o cupă attică cu figuri roșii, datată de la sfârșitul sec. V î.e.n. Astfel după ce se referă și la coiful de la Canosa, de la sfârșitul sec. IV î.e.n., pentru fixarea unui *terminus ante*, el socotește că ornamentul de pe cana de la Besançon e contemporan cu cupa attică amintită și trebuie plasat într-o fază timpurie a artei celtice.

Catalogue des collections archéologiques de Besançon este continuat cu cel de al doilea studiu *Les fibules gallo-romaines*, publicat de L. Lerat în vol. III, 1956 (VI + 52 p. + XIX pl.). Spre deosebire de colecția lucernelor, aici autorul găsește că în afară de «un număr relativ restrâns de obiecte a căror proveniență este necunoscută... materialul identificat... provine aproape exclusiv din ținutul sequanilor și în special din două mari așezări gallo-romane ale regiunii: *Vesontio-Besançon* și *Epomanduodurum-Mandeur*. Materialul este prezentat, ca și în studiul precedent, din punct de vedere tipologic, deoarece prezentarea geografică i se pare nesigură, iar aceea cronologică e greu de redat, întrucât tipurile de fibule cu balamale, de influență italică, și care apar după cucerirea Galliei, nu fac să dispară tipurile locale de fibule cu resort, care continuă o veche tradiție și se dezvoltă pînă la începutul epocii Flaviilor.

Sprijiuit pe faptul că tipul cu arc repliat și cu inel se continuă pînă la începutul epocii imperiale, precum și pe împrejurarea că în săpăturile de la Besançon nu a fost găsit cu material La Tène II, autorul nu atribuie acestei perioade tipul respectiv. Tipul «Nauheim» este cel mai răspîndit și mai bogat reprezentat, fapt care-l face să insiste asupra acestor piese, făcînd legături cu cele din alte colecții, cit și cu cele publicate în literatura de specialitate, printre care semnalăm pe Tischler și Werner. O altă constatare a autorului este că tipul de fibulă cu resort acoperit și cu arc neîntrerupt este, dintre toate tipurile gallo-romane, cel mai bogat reprezentat. Ultimul tip re-

prezentat este fibula cruciformă, denumită și cu capete de ceapă, «contemporan cu invaziile germanice, pe care dipticul din Monza ni-l arată pe veșmintul unui demnitar».

După descrierea amănunțită a materialului și raportarea lui la lucrările cunoscute, găsește necesară alcătuirea unui «index locorum», în care prezintă localitățile de unde provin obiectele, comentînd unele indicații și dînd unele date cu privire la vechile așezări. Ilustrarea necesară studiului e alcătuită din desene, folositoare, dar departe de a fi la înălțimea unui studiu științific. Nejustificată pare prezentarea materialului ilustrativ la diferite scări, fapt care nu contribuie la ridicarea calității lucrării.

A patra fasciculă de arheologie este *Catalogue des collections archéologiques de Montbéliard*, în care L. Lerat publică *Les fibules gallo-romaines de Mandeur* (vol. 16, 1957 al Analelor, 28 p. + IX pl.). S-a socotit necesară prezentarea unui scurt istoric al colecțiilor ce formează Muzeul arheologic din Montbéliard și dintre care cea mai veche este din 1859. Și aici lipsa de indicații în inventare ori pe piese face dificilă identificarea materialului și cere o muncă persistentă pentru limpezirea lor. Cu excepția citorva piese, colecțiile antice sînt de proveniență locală și în special din Mandeur; iar obiectele sînt rezultate fie din săpături întimplătoare, fie din săpăturile arheologice efectuate în vechea așezare gallo-romană *Epomanduodurum*, actualul Mandeur.

Întrucît în fascicula precedentă a dat bogate amănunte cu privire la tipurile de fibule, de data aceasta, pe lângă prezentarea fiecărei piese în parte, autorul găsește suficientă trimiterea la studiul anterior, în afara legăturilor făcute între fiecare piesă și lucrările cunoscute în acest domeniu, preocupare care continuă să ocupe locul curenit în catalog. În continuare sînt publicate și cele 11 fibule de la Mont-Terrible, pe care le consideră grupă aparte, după locul de proveniență, cu toate că fac parte

din colecțiile aceluiași Muzeu din Mont-béliard.

Studiile apărute în *Annales littéraires de l'Université de Besançon* ne arată grija cu care cercetătorii francezi tratează documentele arheologice, publicându-le într-un ritm grăbit, socotind că « una din datoriile cele mai grabnice ale arheologiei naționale este publicarea sistematică a colecțiilor din provincie », fără de care greu s-ar putea întocmi lucrări de mare amploare, sinteze pe probleme.

Expectatus Bujor

F. VAES et J. MERTENS, *La céramique gallo-romaine en terre sigillée d' (Belgique)*, Collection Latomus, vol. XIII, 1953, 53 p. + 12 pl.

Studiul celor doi autori e izvorit din intenția de a înfățișa cercetătorilor materialul grupat pe categorii, fără a mai aștepta publicarea raportului ultimelor cercetări întreprinse pe teren. Și după cum s-a făcut și de alți autori pentru monedele și pentru puțurile de lemn descoperite în același loc, tot așa încearcă să prezinte o categorie de ceramică romană, *terra sigillata*, interesantă și atractivă. Materialul, ce se află împrăștiat prin muzee și colecții particulare, provine din săpăturile efectuate de exploatarea carierei de nisip de la Elevijt (Brabant), precum și de cercetările arheologice întreprinse aici de *Service des Fouilles des Musée Royaux d'Art et d'Histoire* din Bruxelles. Documentele arheologice date la iveală cu aceste ocazii sînt extrem de interesante, provenind dintr-un *vicus* roman plasat în regiunea Brabantului, între Bruxelles și Malines.

Catalogul fragmentelor de *terra sigillata* ocupă întregul volum. Materialul este prezentat în două mari categorii: cu decor și fără decor. În cadrul primei categorii, piesele sînt grupate pe regiuni și astfel înțilnim două fragmente de ceramică italică, după care urmează cele din diferitele părți ale Galliei: meridională, centrală și de est,

grupate pe localitățile în care au fost produse. Se dă cu acest prilej o bogată bibliografie pentru fiecare fragment în parte, ca și o încercare de datare a pieselor. Materialul ilustrativ ajută în bună parte la urmărirea descrierii pieselor. Categoria a doua, a fragmentelor fără decor, e sumar prezentată, în schimb se dă, atât în planșe cit și în tablou, o listă întreagă de ștampile ale producătorilor, la care nu omite și datarea atât de necesară studiului, ca și raportarea la lucrările de specialitate.

Autorii încearcă, utilizînd materialul prezentat în acest bogat catalog, să tragă unele concluzii de ordin istoric asupra regiunii și așezării vechi romane. Eșalonarea în timpul primelor secole din e.n. a fragmentelor de *terra sigillata* îi fac să vadă o continuitate a vieții romane în această parte. Iar în urma construirii pînă în nord a drumului ce traversa Gallia, s-au putut crea premisele unei dezvoltări a vieții antice, începînd cu a doua jumătate a sec. I e.n. Viața comercială, din ce în ce mai intensă, face să parvină produsele de preț din regiunile înconjurătoare și chiar din Gallia meridională, care e cea mai bogat reprezentată. Și astfel consideră că așezarea romană de la Elevijt « concentrează aceste diverse curente și dovedește importanța sa atât din punct de vedere economic, cît și cultural ».

Fără să se limiteze la prezentarea unui catalog, autorii, sprijiniți pe material, au încercat și au reușit să tragă unele concluzii de ordin istoric, pe care așteaptă să le confrunte cu rezultatele săpăturilor arheologice.

Expectatus Bujor

CAHIERS ARCHÉOLOGIQUES; fin de l'antiquité et moyen âge, publ. de André Grabar și Jean Hubert, VIII, Paris, 1956, 275 p., în 4°.

Volumul VIII al acestei importante publicații își deschide seria contribuțiilor științifice cu un articol postum, ultimul pe care l-a scris marele istoric de artă

din colecțiile aceluiași Muzeu din Mont-béliard.

Studiile apărute în *Annales littéraires de l'Université de Besançon* ne arată grija cu care cercetătorii francezi tratează documentele arheologice, publicându-le într-un ritm grăbit, socotind că « una din datoriile cele mai grabnice ale arheologiei naționale este publicarea sistematică a colecțiilor din provincie », fără de care greu s-ar putea întocmi lucrări de mare amploare, sinteze pe probleme.

Expectatus Bujor

F. VAES et J. MERTENS, *La céramique gallo-romaine en terre sigillée d' (Belgique)*, Collection Latomus, vol. XIII, 1953, 53 p. + 12 pl.

Studiul celor doi autori e izvorit din intenția de a înfățișa cercetătorilor materialul grupat pe categorii, fără a mai aștepta publicarea raportului ultimelor cercetări întreprinse pe teren. Și după cum s-a făcut și de alți autori pentru monedele și pentru puțurile de lemn descoperite în același loc, tot așa încearcă să prezinte o categorie de ceramică romană, *terra sigillata*, interesantă și atractivă. Materialul, ce se află împrăștiat prin muzee și colecții particulare, provine din săpăturile efectuate de exploatarea carierei de nisip de la Elevijt (Brabant), precum și de cercetările arheologice întreprinse aici de *Service des Fouilles des Musée Royaux d'Art et d'Histoire* din Bruxelles. Documentele arheologice date la iveală cu aceste ocazii sînt extrem de interesante, provenind dintr-un *vicus* roman plasat în regiunea Brabantului, între Bruxelles și Malines.

Catalogul fragmentelor de *terra sigillata* ocupă întregul volum. Materialul este prezentat în două mari categorii: cu decor și fără decor. În cadrul primei categorii, piesele sînt grupate pe regiuni și astfel înțilnim două fragmente de ceramică italică, după care urmează cele din diferitele părți ale Galliei: meridională, centrală și de est,

grupate pe localitățile în care au fost produse. Se dă cu acest prilej o bogată bibliografie pentru fiecare fragment în parte, ca și o încercare de datare a pieselor. Materialul ilustrativ ajută în bună parte la urmărirea descrierii pieselor. Categoria a doua, a fragmentelor fără decor, e sumar prezentată, în schimb se dă, atât în planșe cit și în tablou, o listă întreagă de ștampile ale producătorilor, la care nu omite și datarea atât de necesară studiului, ca și raportarea la lucrările de specialitate.

Autorii încearcă, utilizînd materialul prezentat în acest bogat catalog, să tragă unele concluzii de ordin istoric asupra regiunii și așezării vechi romane. Eșalonarea în timpul primelor secole din e.n. a fragmentelor de *terra sigillata* îi fac să vadă o continuitate a vieții romane în această parte. Iar în urma construirii pînă în nord a drumului ce traversa Gallia, s-au putut crea premisele unei dezvoltări a vieții antice, începînd cu a doua jumătate a sec. I e.n. Viața comercială, din ce în ce mai intensă, face să parvină produsele de preț din regiunile înconjurătoare și chiar din Gallia meridională, care e cea mai bogat reprezentată. Și astfel consideră că așezarea romană de la Elevijt « concentrează aceste diverse curente și dovedește importanța sa atât din punct de vedere economic, cît și cultural ».

Fără să se limiteze la prezentarea unui catalog, autorii, sprijiniți pe material, au încercat și au reușit să tragă unele concluzii de ordin istoric, pe care așteaptă să le confrunte cu rezultatele săpăturilor arheologice.

Expectatus Bujor

CAHIERS ARCHÉOLOGIQUES; fin de l'antiquité et moyen âge, publ. de André Grabar și Jean Hubert, VIII, Paris, 1956, 275 p., în 4°.

Volumul VIII al acestei importante publicații își deschide seria contribuțiilor științifice cu un articol postum, ultimul pe care l-a scris marele istoric de artă

din colecțiile aceluiași Muzeu din Mont-béliard.

Studiile apărute în *Annales littéraires de l'Université de Besançon* ne arată grija cu care cercetătorii francezi tratează documentele arheologice, publicându-le într-un ritm grăbit, socotind că « una din datoriile cele mai grabnice ale arheologiei naționale este publicarea sistematică a colecțiilor din provincie », fără de care greu s-ar putea întocmi lucrări de mare amploare, sinteze pe probleme.

Expectatus Bujor

F. VAES et J. MERTENS, *La céramique gallo-romaine en terre sigillée d' (Belgique)*, Collection Latomus, vol. XIII, 1953, 53 p. + 12 pl.

Studiul celor doi autori e izvorit din intenția de a înfățișa cercetătorilor materialul grupat pe categorii, fără a mai aștepta publicarea raportului ultimelor cercetări întreprinse pe teren. Și după cum s-a făcut și de alți autori pentru monedele și pentru puțurile de lemn descoperite în același loc, tot așa încearcă să prezinte o categorie de ceramică romană, *terra sigillata*, interesantă și atractivă. Materialul, ce se află împrăștiat prin muzee și colecții particulare, provine din săpăturile efectuate de exploatarea carierei de nisip de la Elevijt (Brabant), precum și de cercetările arheologice întreprinse aici de *Service des Fouilles des Musée Royaux d'Art et d'Histoire* din Bruxelles. Documentele arheologice date la iveală cu aceste ocazii sînt extrem de interesante, provenind dintr-un *vicus* roman plasat în regiunea Brabantului, între Bruxelles și Malines.

Catalogul fragmentelor de *terra sigillata* ocupă întregul volum. Materialul este prezentat în două mari categorii: cu decor și fără decor. În cadrul primei categorii, piesele sînt grupate pe regiuni și astfel înțilnim două fragmente de ceramică italică, după care urmează cele din diferitele părți ale Galliei: meridională, centrală și de est,

grupate pe localitățile în care au fost produse. Se dă cu acest prilej o bogată bibliografie pentru fiecare fragment în parte, ca și o încercare de datare a pieselor. Materialul ilustrativ ajută în bună parte la urmărirea descrierii pieselor. Categoria a doua, a fragmentelor fără decor, e sumar prezentată, în schimb se dă, atât în planșe cit și în tablou, o listă întreagă de ștampile ale producătorilor, la care nu omite și datarea atât de necesară studiului, ca și raportarea la lucrările de specialitate.

Autorii încearcă, utilizînd materialul prezentat în acest bogat catalog, să tragă unele concluzii de ordin istoric asupra regiunii și așezării vechi romane. Eșalonarea în timpul primelor secole din e.n. a fragmentelor de *terra sigillata* îi fac să vadă o continuitate a vieții romane în această parte. Iar în urma construirii pînă în nord a drumului ce traversa Gallia, s-au putut crea premisele unei dezvoltări a vieții antice, începînd cu a doua jumătate a sec. I e.n. Viața comercială, din ce în ce mai intensă, face să parvină produsele de preț din regiunile înconjurătoare și chiar din Gallia meridională, care e cea mai bogat reprezentată. Și astfel consideră că așezarea romană de la Elevijt « concentrează aceste diverse curente și dovedește importanța sa atât din punct de vedere economic, cît și cultural ».

Fără să se limiteze la prezentarea unui catalog, autorii, sprijiniți pe material, au încercat și au reușit să tragă unele concluzii de ordin istoric, pe care așteaptă să le confrunte cu rezultatele săpăturilor arheologice.

Expectatus Bujor

CAHIERS ARCHÉOLOGIQUES; fin de l'antiquité et moyen âge, publ. de André Grabar și Jean Hubert, VIII, Paris, 1956, 275 p., în 4°.

Volumul VIII al acestei importante publicații își deschide seria contribuțiilor științifice cu un articol postum, ultimul pe care l-a scris marele istoric de artă

bizantină Gabriel Millet. Articolul se intitulează *Doura et El-Bagawat: La parabole des vierges*, și-și propune să demonstreze (p. 1—8) că renumita frescă din baptisterul de la Dura-Europos, pe Eufrat, în care se disting trei personaje feminine, reprezintă un fragment dintr-o scenă care ilustrează parabola celor zece fecioare. În stadiul de astăzi al cercetărilor, această ipoteză nu mai poate fi susținută. O notă semnată de cei doi directori ai revistei atrage atenția asupra greșelii de interpretare a lui G. Millet, arătând că articolul cuprinde o serie de observații interesante și că este o contribuție originală a marelui dispărut, ceea ce îl îndreptățește să fie adus la cunoștința specialiștilor. O scenă asemănătoare cu cea de la Dura-Europos a fost identificată de G. Millet într-un mausoleu de la El-Bagawat, în Egipt; altele, în două arcosolii din catacombele s. Agnese și Cyriaca din Roma. În scena de la Dura, cele trei personaje feminine se îndreaptă cu făclii aprinse în mîni spre un bloc masiv, care ar fi frontonul unei construcții, ce se distinge mult mai limpede în scena de la El-Bagawat.

Într-un articol imediat următor: *La fresque des saintes femmes au tombeau à Doura* (p. 9—26), A. Grabar se ocupă de aceeași scenă, a cărei interpretare deosebită se vede lămurit din titlu. În sprijinul noii interpretări sînt aduse: o miniatură din codicele de la Rossano (sec. VI) și o țesătură coptă (sec. V). După A. Grabar, pictura de la Dura reprezintă cele trei femei cu numele Maria, la mormîntul lui Hristos. Aceeași ipoteză fusese făcută mai înainte, cu mai puține dovezi, de alți cercetători ai descoperirilor de la Dura și de însuși A. Grabar. Dată fiind o astfel de interpretare, edificiul din partea stîngă a celor trei femei este un sarcofag închis, care vrea să reprezinte însuși mormîntul lui Hristos, aflător năuntru unei grote, unde femeile mirosoșite au pătruns cu făclii aprinse. Sarcofagul este înfățișat pe una din laturile lui înguste, știut fiind obiceiul oriental de a așeza sarcofagele nu de-a lungul, ci perpen-

dicular în peretele hypogeului (autorul admite că în *loculi* se introduceau sarcofage (?)). Fondul purpuriu al scenei vrea să reprezinte întunericul grotei. Lipsa soldaților de la mormîntul lui Iisus este firească, ei aflîndu-se la intrarea în grotă, în scena despre care e vorba reprezentîndu-se numai interiorul acesteia. Absența ingerului e o caracteristică a scenelor reprezentînd învierea lui Hristos dinaintea de Constantin cel Mare. Imaginea sarcofagului deschis, cu capacul dat de o parte, este o creație tîrzie, străină Palestinei. În mod excepțional, o reprezentare asemănătoare cu cea de la Dura se mai întîlnește în secolul al X-lea într-o miniatură mozarabă inedită a codicelui Ashburnham, păstrat în biblioteca Laurentiana din Florența. Ea se datorează, după cum presupune autorul, unei influențe a iconografiei palestinienne asupra Spaniei, în epoca vizigotă și mozarabă, influență venită fie direct, fie prin intermediul Egiptului și Africii. O atare înrîurire rezultă și din alte miniaturi ale aceleiași manuscris. Scena de la Dura și replica tîrzie executată în Spania au o origine comună în iconografia palestiniană dinaintea de Constantin cel Mare.

Un interesant studiu de epigrafie, cu o concluzie deosebit de valoroasă, prezintă Henri Seyrig și Louis Robert, în articolul: *Sur un tissu récemment publié* (p. 27—36). Țesătura datează din secolul V e.n., are dimensiunile 3,25 × 1,80 m și se păstrează în *Textile Museum* din Washington, fiind publicată prima dată de A. J. B. Wace, *A Late Roman Tapestry from Egypt*, în *Workshop Notes Paper*, nr. 9, Textile Museum, Washington, D.C., May, 1954. Deși nu se păstrează în bună stare, se disting totuși destul de bine cele patru cîmpuri împodobite, două cu scene de vinătoare și alte două cu amorași nimbați, în zbor, ținînd în mîni coșuri cu struguri, vase cu fructe, păsări, ramuri, coroane. Într-o singură coroană se află o mică inscripție grecească, în două rînduri (fig. 1), care n-a fost citită de editor. Ea cuprinde

numai numele cetății Heracleea, la genitiv (*Ἡρακλείας*), arătând locul unde a fost executat prețiosul obiect de artă.

Deoarece în timpul imperiului roman târziu au existat mai multe cetăți cu numele Heracleea, Louis Robert demonstrează, în partea a doua a studiului, că cetatea menționată în țesătura de la Textile Museum este vechiul *Perinthos* din Thracia, pe țărmul de nord al Propontidei, care în vremea lui Dioclețian s-a schimbat în *Heracleea*, denumire păstrată pînă în ziua de astăzi sub forma *Eregli*. În timpul imperiului roman târziu această cetate a jucat un rol important, avînd un palat imperial și un atelier monetar. Cheia pentru identificarea cetății la care se referă inscripția a fost găsită de cunoscutul epigrafist francez în textul grecesc al unei stele funereare, de asemenea din secolul V e.n., provenind cu siguranță din Heracleea-Perinthos și păstrată acum în Muzeul din Pireu (fig. 2). În această de pe urmă inscripție se menționează existența în Heracleea-Perinth a unui atelier de țesut lina (*γυναικῶν*). Unele izvoare scrise din secolul IV—VI precizează că un *gynaecium* din acea vreme era un atelier imperial în care se țesea lînă și se confecționau stoffe pentru curtea imperială, pentru funcționari și militari. Inscripția închisă în coroană poate fi socotită o marcă de atelier, iar țesătura însăși se pare că era destinată pentru un edificiu public. În articolul *Le chiese di Hierapolis in Asia minore* (p. 37—61), Paolo Verzone aduce unele observații noi cu privire la trei biserici din Hierapolis, în Frigia. Renumită pentru apele sale termale, care erau considerate manifestări ale unor puteri supranaturale, și situată pe drumul de la Efes spre Orient, această cetate a avut o situație înfloritoare pînă în secolul al IV-lea, cînd strămutarea capitalei imperiului la Constantinopol scade din importanța Efesului și a centrelor mai strîns legate de el. Creștinii se ridică împotriva templului lui Pluto și a izvoarelor termale pe care le socotesc manifestări

satanice. În timpul lui Iustinian, Hierapolis ajunge capitala provinciei Phrigia Pacatiană secunda, redobîndindu-și în parte din importanța de altă dată și devenind reședința unei mitropolii. Această situație dăinuiește pînă la sfîrșitul secolului al XI-lea, cînd orașul cade în mîna turcilor. Astăzi, printre ruinele mărețelor construcții din epoca romană, se recunosc și acelea a două biserici *extra muros* și ale uneia *intra muros*, poate fosta catedrală din sec. IV a cetății, toate trei construite din blocuri de piatră cioplită.

Una din bisericile extramurane (p. 40—45) a fost construită la începutul secolului al V-lea în sala centrală a unuiu din cele două mari edificii termale părăsite, situat în apropierea porții celei mari a cetății. Autorul presupune că biserica era închinată unuiu din martirii locali: Kyriakos sau Klaudianos. Planul ei era dreptunghiular, avînd de o parte și de alta cîte trei nișe în formă de dreptunghiuri mai mici și o absidă la răsărit, al cărei zid semicircular nu apărea la exterior. Atît sala din mijloc, cît și cele șase nișe laterale erau acoperite de bolți semicilindrice, susținute de ziduri și pilaștri (fig. 1—8). În decursul timpului, construcția a suferit anumite transformări. Decorul sculptural e foarte simplu, iar cel pictural al interiorului s-a distrus aproape în întregime.

Octogonul de la Hierapolis (p. 45—52, fig. 9—16) este cel mai important locaș creștin din acest centru, fiind construit tot la începutul secolului al V-lea, pe o înălțime din apropierea cetății. Forma lui amintește pe aceea a unui edificiu funerar, fiind desigur un martyrium, care e pus în legătură cu sfîntul Filip, întemeietorul comunității creștine din Hierapolis. Planul publicat în secolul trecut de H. Hübsch e completat de autor. El ne amintește planul octogonului descris de sf. Grigore de Nyssa, în scrisoarea către Amfilochie de Iconium. Edificiul constă dintr-un mare octogon central, acoperit de o cupolă. Din acesta se desprindeau spre exterior, de-a lungul

celor două axe principale, patru încăperi dreptunghiulare, foarte deschise la extremități, ce alcătuiau brațele egale ale unei cruci. Alte patru încăperi dreptunghiulare mai mici se formau între brațele crucii. Toate cele opt încăperi existente în jurul octogonului central erau acoperite de câte o boltă semicilindrică și comunicau între ele prin coridoare existente la baza pilaștrilor masivi. Decorul sculptural e mai bogat și mai interesant decât al bisericii de la terme: un capitel corintic, pietre cu cruci și monograme în relief.

Ecclesia urbana, poate chiar catedrala cetății creștine (p. 52—56, fig. 17—28), era situată în centrul acesteia. Planul e acela al unei bazilici cu trei nave separate prin două rânduri de pilaștri și avînd la răsărit o absidă semicirculară în interior, mărginită la exterior de un zid drept. Interesantă, dar neexplicată de autor rămîne încăperea dreptunghiulară din dreapta absidei. Ipoteza unei «capele presbiteriale» sau a unui baptister nu pare satisfăcătoare. Ne gîndim mai curînd la un *pastoforium* sau un *diacōnicon*. Un alt punct esențial de structură arhitectonică, ce atrage atenția, este dispoziția în sens transversal a arcelor interioare, care denotă o caracteristică orientală. E de reținut după aceea alternanța pilaștrilor mari cu cei mici și coloanele de lingă zidurile de N și S, corespunzînd acestora din urmă. Ne întrebăm dacă la un astfel de edificiu mai trebuia pusă problema existenței tribunelor deasupra navelor laterale? Tot ca o caracteristică orientală, pare foarte probabilă existența unei săli dreptunghiulare, alipite laturii de sud (p. 56). Tehnica de construcție mai puțin îngrijită decât a monumentelor precedente indică o perioadă de timp mai tîrzie. Decorul sculptural e foarte simplu.

Semavi Eyice, *Les fragments de la décoration plastique de l'Église des Saints Apôtres* (p. 63—74) face cunoscute cîteva fragmente de sculptură în marmură, descoperite întîmplător pe locul unuia din cele mai de seamă monumente vechi creștine

—biserica mausoleu a primilor împărați bizantini—ștearsă de pe fața pămîntului: de cuceritorii otomani ai Constantinopolului, pentru a înălța în același punct moscheia sultanului Mahomed al II-lea. Puținele resturi sculpturale din biserica a cărei bogăție ajunsesse legendară s-au găsit acum cîțiva ani cu prilejul restaurării moscheii lui Mahomed al II-lea și au fost depuse la Muzeul de anticități din Istanbul. Ele reprezintă: patru fragmente dintr-o inscripție, mai multe fragmente de plăci de balustrade (cancelli), decorate cu medaliioane, romburi, cruci și monograme creștine în relief, un fragment de friză etc. Toate sculpturile se crede că aparțin bisericii restaurate în timpul lui Iustinian. Pe lingă importanța pe care o prezintă pentru monumentul dispărut și pentru arta epocii, fragmentele provenind de la biserica Sf. Apostoli din Constantinopol ne interesează în chip special pentru mai multe descoperiri asemănătoare făcute pînă acum în Dobrogea și în primul rînd la Constanța.

Urmează două studii cu privire la o parte din decorul interior al bisericii mănăstirii monofizite Quartamin, de la Tur-Abdin, centrul monofizitismului sirian. În primul din acestea: *Le décor de l'église du monastère de Quartamin d'après un texte syriaque* (p. 75—81), Jules Leroy precizează că mănăstirea Quartamin a fost întemeiată la sfîrșitul secolului al IV-lea, construcțiile urmînd în secolul al V-lea și la începutul secolului al VI-lea, cînd a fost terminată biserica cea mare (512), cu sprijinul împăratului Anastasie I, cunoscut pentru simpatia sa față de monofiziți. Un manuscris siriatic din secolul al XIII-lea, păstrat la British Museum, ne informează despre sprijinul acordat de împăratul Anastasie I pentru construirea bisericii celei mari a mănăstirii Quartamin, unde împăratul bizantin a trimis nu numai bani, ci și meșteri de tot felul. Totodată se descrie o parte din mobilierul ce împodobește interiorul bisericii.

În al doilea studiu: *Quelques observations sur le décor de l'église de Quartamin* (p. 83—91), André Grabar dă prețioase explicații în legătură cu descrierea din manuscrisul siriac, tradus de J. Leroy. Ceea ce ne reține în chip special atenția e informația textului siriac despre existența a doi arbori mari de bronz în fața altarului, de o parte și de alta a intrării acestuia. În arbori se aflau numeroase lumini și de crengile lor atârnavă tot felul de obiecte din aur, argint și bronz, în formă de ouă, animale, păsări, cruci, coroane etc. Descriind Sf. Sofia din Constantinopol, Paul Silentiariul menționează un rând de candelabre în formă de arbori în partea de sus a iconostasului acesteia. Și într-un caz și în altul, astfel de candelabre urmăreau să atragă atenția asupra caracterului sfânt al locului pe care-l scăldau în lumină. Diferite reprezentări în mozaic din sec. IV—VI arată răspîndirea acestui obicei în lumea paleocreștină. În plus, arborii de bronz din biserica cea mare de la Quartamin, cu obiectele care atârnavă în ei, amintesc, după cum observă A. Grabar, «pomul de Crăciun» din zilele noastre. Atît unul, cît și ceilalți arbori vor să simbolizeze arborele vieții sau pomul binelui și al răului din grădina paradisului (p. 89). În sec. II e.n., Lucian (*De syria dea*, 49) vorbește despre astfel de arbori mari care se fixau în curtea templului zeiței siriene de la Hierapolis, dîndu-li-se la urmă foc împreună cu animalele și păsările, vîi de data aceasta, plus diferite alte obiecte, care erau atîrnate de crengile arborilor.

Într-o serie de patru studii următoare sînt prezentate monumente și probleme de arheologie și de artă medievală-occidentală.

J. Lacam, *Vestiges de l'occupation arabe en Narbonnaise* (p. 93—115), pornind în căutarea urmelor materiale, pe care le-a lăsat în provincia Narbonnaise și în special în orașul Narbonne din sudul Franței armata musulmană în timpul invaziei arabe din prima jumătate a secolului al VIII-lea, descoperă prin prospecțiuni și săpături arheologice diferite elemente de cultură

arabă. În domeniul arhitecturii e semnalată existența arcului în formă de potcoavă. În urma săpăturilor restrînse, executate într-un punct din orașul Narbonne, în 1952—1954, s-a determinat stratigrafic existența unui «nivel arab» și s-au descoperit trei morminte, al căror mod de construcție și rit funerar (de notat în special piatra neagră de pe pieptul mortului) sînt atribuite de autor ocupanților musulmani. Ceramica rezultată din săpături e prezentată clar pe niveluri, cea din «nivelul arab» fiind bine sesizată și deosebită de ceramica din celelalte niveluri. Campania de prospecțiuni a dus la descoperirea unui mormînt cu un urcior arab în împrejurimile orașului Narbonne, a numeroase monede arabe de bronz, bătute la Narbonne, în timpul ocupației arabe, ș.a.

Michel de Bouard, *Le Hague-Dike* (p. 117—145) prezintă rezultatele săpăturilor efectuate în 1951—1953 și concluziile la care a ajuns cu privire la valul cunoscut sub numele de *Hague-Dike*, existent în peninsula Cotentin (Franța), la circa 9 km spre sud de Cap de la Hague. S-a constatat că, pe lîngă pămînt, la construirea valului propriu-zis s-a folosit și piatră, care n-a fost aruncată la întîmplare, ci așezată în așa fel încît să facă o cît mai bună legătură a pămîntului. Valul era prevăzut cu o palisadă. Împreună cu șanțul de apărare, valul depășea în anumite locuri, la bază, lățimea de 30 m, șanțul avînd lărgimea de 5—6 m și adîncimea de 1,80 m. Pe o bună distanță a fost folosită panta naturală înspre sud, care i-a scutit pe constructori de o muncă în plus. Acest ultim procedeu ne amintește valul cel mare de la Niculițel, r. Tulcea, fără să pretindem însă că între cele două valuri ar fi vreo legătură.

Avînd șanțul de apărare spre sud, valul *Hague-Dike* a fost înălțat de o populație care se temea de un atac dinspre uscat, fiind stăpînă pe mare și căutînd să-și creeze un loc întărit în porțiunea de teren dinspre Cap de la Hague. Această populație nu putea fi decît aceea a *vikingilor*, după

mijlocul secolului al IX-lea. Rămîne ca săpăturile sistematice ce se vor executa în cuprinsul peninsulei, la nord de val, să confirme concluziile pe care le credem juste.

Blaise de Montesquiou-Fezensac, *L'arc d'Eginhard* (deuxième article, p. 147—174), revine asupra articolului publicat de el în vol. IV, 1949, al aceleiași reviste, arătînd că desenul din secolul al XVII-lea pe care-l publicase, nu reprezintă un arc de triumf monumental, din timpul lui Carol cel Mare, după cum crezuse autorul. Un alt desen al aceluiași arc de triumf cu reprezentări creștine în relief, publicat mai înainte, însă necunoscut autorului, arată că, într-adevăr, este vorba de un arc de triumf din aceeași perioadă de timp, din argint, dar în miniatură (circa 0,38 × 0,23 m). Obiectul se afla pînă în secolul al XVII-lea în tezaurul mănăstirii Saint-Servais de la Maestricht pe Meuse, căreia îi fusese dăruit de Eginhard, starețul acesteia. Mai mult încă: după alte documente, în mănăstirea S. Servais se aflau chiar două arce de același fel, servind ca relicviarii. Se pare însă că arcul în miniatură al lui Eginhard a avut ca model un arc de triumf adevărat, rămas necunoscut.

P. de Palol, *Une broderie catalane d'époque romane: La Genèse de Gérone* (premier article, p. 175—214) studiază unul din obiectele de artă de mare valoare din Muzeul catedralei din Gerona (Spania). Broderia, datată de autor între sec. XI și XIII, a fost lucrată în regiunea Catalaniei (nu se încearcă precizarea dacă în vreo mănăstire sau în atelierul vreunui centru urban). Pe ea sînt înfățișate trei cicluri de scene reprezentînd: 1) creația lumii, 2) cele patru anotimpuri cu lunile anului, 3) aflarea crucii pe care a fost răstignit Hristos. În legătură cu fiecare scenă din ciclul Genezei autorul face un examen iconografic amănunțit și documentat, în care întîlnim diferite apropieri cu arta bizantină. Concluzia: «Ciclul Genezei de la Gerona... își trage originea dintr-un model bizantin» (p. 98), foarte probabil dintr-un manuscris

grec (p. 202—203). Pe de altă parte, pentru reprezentarea celor patru vînturi cardinale, autorul înclină pentru o moștenire din arta romană tîrzie (p. 212). În ceea ce privește restul examenului iconografic și concluziile generale, așteptăm partea a doua a studiului.

În chip deosebit ne interesează articolul lui St. Pelekanidis: *Un basrelief byzantin de Digenis Akritas* (p. 215—227), cu care se încheie seria studiilor propriu-zise din vol. VIII al revistei.

Digenis Akritas, personajul principal al mării epopei populare bizantine cu același nume, cunoscut mai înainte în diferite alte reprezentări, este pentru prima oară înfățișat într-un relief bizantin în marmură, descoperit de St. Pelekanidis cu prilejul lucrărilor de restaurare a bisericii Sf. Ecaterina de la Salonic. Lespedea pe care e înfățișat eroul legendar e aproape pătrată, cu latura de circa 1 m, și a servit în perioada paleocreștină ca placă de balustradă la biserică, lucru pe care-l arată crucea aflată în centrul uneia din cele două fețe. Pe fața a doua a fost sculptat mai tîrziu, în relief înalt, un bărbat îmbrăcat în *lorica* și fără nici un fel de armă, în luptă cu un leu. Scena amintește pe de o parte pe Heracles, pe de alta pe biblicul Samson. Cu ajutorul textelor, St. Pelekanidis precizează că este vorba de Digenis Akritas, eroul simbolic al elenismului medieval. Relieful datează din prima jumătate sau de la mijlocul secolului al XII-lea. El urmează în timp celor mai vechi reprezentări ale aceluiași erou din manuscrise, care urcă în secolul al XI-lea, servind ca prototip sculptorilor și ceramiștilor. Placa găsită la Salonic a fost întrebuițată și după sculptarea ei pe a doua față cu Digenis Akritas în luptă cu leul, tot ca placă de balustradă, ori în partea de jos a unei deschideri mai înalte, într-un zid de la biserica Sf. Ecaterina de la Salonic.

Partea a doua a revistei (p. 231—275) e mult mai mică decît prima și poartă titlul *Mélanges*. Aici A. Frolov încearcă o nouă reconstituire a unei cruci bizantine

relicviar, descrisă într-o notiță din secolul al XIV-lea, și adăugată la cod. Vat. gr. 644 (secolul al XIII-lea). Reconstituirea se deosebește de cea publicată cu câțiva ani mai înainte de S. G. Mercati. M. Brière prezintă o broderie georgiană (un epital), din secolul al XVII-lea, de la Detroit, iar A. Grabar semnează: *Etudes critiques* (p. 249—275), unde examinează critic câteva lucrări noi de artă bizantină, iconografie, arhitectură paleocreștină etc.

Cuprinsul prețios și variat al revistei e prezentat în condiții tehnice superioare.

I. Barnea

IZVESTIĬ — BULLETIN DE L'INSTITUT ARCHEOLOGIQUE BULGARE, vol. XX, Sofia, 1955, 636 p.

Cea mai mare parte a acestui volum al cunoscutului periodic arheologic bulgar cuprinde o serie de rapoarte asupra săpăturilor întreprinse la Pliska și Preslav între anii 1948 și 1952, pe care le vom prezenta sumar în cele ce urmează.

În raportul intitulat *Săpături în movilele XXXIII și XXXII de la Pliska* (p. 11—41) Sonia Gheorghieva face mai întâi un scurt istoric al cercetărilor efectuate în movilele XXXII și XXXIV de către Institutul arheologic rus din Constantinopol în anul 1900, și în movila XXXIII, de către Geza Feher, în anul 1934, când arheologul maghiar a descoperit circa 30 vase cu oase incinerate. Dovedindu-se deci că movila are un caracter funerar, Institutul de arheologie al Academiei de Științe din R. P. Bulgaria a programat aici noi săpături, care s-au desfășurat în anii 1949, 1950 și 1951. Contrar așteptărilor, în movila nu s-a mai găsit nici un alt mormînt. În schimb, au putut fi făcute o serie întreagă de observații prețioase pentru cunoașterea ritului funerar. Astfel, numeroasele oase de oaie, porc, cal și păsări, găsite spre centrul movilei, o determină pe cercetătoarea bulgară să presupună că ele au fost depuse

în mod intenționat de cei rămași în viață, în credința că morții aveau nevoie de hrană în cealaltă viață. Tot acolo au fost aruncate și vase sparte.

Movila XXXIII, de un evident caracter funerar, aparține, după părerea autoarei, unei populații slave și datează din perioada cuprinsă între secolul VIII și anul 865 — momentul creștinării bulgarilor.

Într-una din cele două secțiuni executate în movila XXXII au fost găsite câteva schelete omenești aparținînd unei epoci ceva mai târzie decît data încetării înmormîntărilor din movila XXXIII.

Examenul antropologic al craniilor, făcut de Milko Balan și Petăr Boev, a dus la concluzia că morții din movila XXXII prezintă caractere europoide la care se adaugă unele elemente mongoloide (pentru aceasta vezi *Studii antropologice asupra craniilor din movila XXXII de la Pliska*, p. 43—47).

În *Materiale arheologice de la Pliska 1948—1951* (p. 49—181), Stamen Mihailov sistematizează rezultatele principale ale săpăturilor întreprinse de el în vechea capitală a bulgarilor. În campania din anul 1948 au fost descoperite urmele a șase edificii, dintre care patru biserici. Unul din edificiile de caracter civil (nr. 33) avea pereții făcuți din pietre legate cu lipitură de lut. Pe pereții aripei de sud a clădirii se păstrează câteva scene de vînătoare, realizate în tehnica scrijelării. Într-un sondaj executat nu departe de tumulul nr. IV au fost găsite numeroase oase de animale, între care predominau cele de mistreț. Tot acolo se aflau multe fragmente de vase cenușii, lustruite. Atît oasele, cît și ceramica prezintă urme de arsură puternică, ceea ce îl determină pe autor să presupună că aceasta ar fi un elocvent indiciu despre incendiul care ar fi mistuit incinta interioară în epoca împăratului Nikephor I (811). Printre descoperirile importante din acest loc, se numără un corn de cerb pe care sînt zgriate litere, diferite semne și două animale — un cal și un cerb. Literalele par a

relicviar, descrisă într-o notiță din secolul al XIV-lea, și adăugată la cod. Vat. gr. 644 (secolul al XIII-lea). Reconstituirea se deosebește de cea publicată cu câțiva ani mai înainte de S. G. Mercati. M. Brière prezintă o broderie georgiană (un epital), din secolul al XVII-lea, de la Detroit, iar A. Grabar semnează: *Etudes critiques* (p. 249—275), unde examinează critic câteva lucrări noi de artă bizantină, iconografie, arhitectură paleocreștină etc.

Cuprinsul prețios și variat al revistei e prezentat în condiții tehnice superioare.

I. Barnea

IZVESTIĬ — BULLETIN DE L'INSTITUT ARCHEOLOGIQUE BULGARE, vol. XX, Sofia, 1955, 636 p.

Cea mai mare parte a acestui volum al cunoscutului periodic arheologic bulgar cuprinde o serie de rapoarte asupra săpăturilor întreprinse la Pliska și Preslav între anii 1948 și 1952, pe care le vom prezenta sumar în cele ce urmează.

În raportul intitulat *Săpături în movilele XXXIII și XXXII de la Pliska* (p. 11—41) Sonia Gheorghieva face mai întâi un scurt istoric al cercetărilor efectuate în movilele XXXII și XXXIV de către Institutul arheologic rus din Constantinopol în anul 1900, și în movila XXXIII, de către Geza Feher, în anul 1934, când arheologul maghiar a descoperit circa 30 vase cu oase incinerate. Dovedindu-se deci că movila are un caracter funerar, Institutul de arheologie al Academiei de Științe din R. P. Bulgaria a programat aici noi săpături, care s-au desfășurat în anii 1949, 1950 și 1951. Contrar așteptărilor, în movila nu s-a mai găsit nici un alt mormânt. În schimb, au putut fi făcute o serie întreagă de observații prețioase pentru cunoașterea ritului funerar. Astfel, numeroasele oase de oaie, porc, cal și păsări, găsite spre centrul movilei, o determină pe cercetătoarea bulgară să presupună că ele au fost depuse

în mod intenționat de cei rămași în viață, în credința că morții aveau nevoie de hrană în cealaltă viață. Tot acolo au fost aruncate și vase sparte.

Movila XXXIII, de un evident caracter funerar, aparține, după părerea autoarei, unei populații slave și datează din perioada cuprinsă între secolul VIII și anul 865 — momentul creștinării bulgarilor.

Într-una din cele două secțiuni executate în movila XXXII au fost găsite câteva schelete omenești aparținând unei epoci ceva mai târzie decât data încetării înmormintărilor din movila XXXIII.

Examenul antropologic al craniilor, făcut de Milko Balan și Petăr Boev, a dus la concluzia că morții din movila XXXII prezintă caractere europoide la care se adaugă unele elemente mongoloide (pentru aceasta vezi *Studii antropologice asupra craniilor din movila XXXII de la Pliska*, p. 43—47).

În *Materiale arheologice de la Pliska 1948—1951* (p. 49—181), Stamen Mihailov sistematizează rezultatele principale ale săpăturilor întreprinse de el în vechea capitală a bulgarilor. În campania din anul 1948 au fost descoperite urmele a șase edificii, dintre care patru biserici. Unul din edificiile de caracter civil (nr. 33) avea pereții făcuți din pietre legate cu lipitură de lut. Pe pereții aripei de sud a clădirii se păstrează câteva scene de vinătoare, realizate în tehnica scrijelării. Într-un sondaj executat nu departe de tumulul nr. IV au fost găsite numeroase oase de animale, între care predominau cele de mistreț. Tot acolo se aflau multe fragmente de vase cenușii, lustruite. Atât oasele, cât și ceramica prezintă urme de arsură puternică, ceea ce îl determină pe autor să presupună că aceasta ar fi un elocvent indiciu despre incendiul care ar fi mistuit incinta interioară în epoca împăratului Nikephor I (811). Printre descoperirile importante din acest loc, se numără un corn de cerb pe care sînt zgriate litere, diferite semne și două animale — un cal și un cerb. Literalele par a

fi cirilice, cu excepția uneia care este aproape identică cu litera latină D. Semnele de pe corn nu se deosebesc de cele care apar în mod frecvent ca mărci de olar sau de pietrar la Pliska. Interesant de remarcat că pe fruntea calului meșterul a gravat un corn, fapt care îl face pe autor să se gîndească la un ecou îndepărtat al cultului licornian, atît de răspîndit în vechea lume grecească. Săpăturile făcute în anul 1948 în incinta interioară și, mai precis, în imediata vecinătate a Palatului Mic, au avut ca rezultate principale corectarea în unele locuri a planului unui edificiu săpat mai înainte de P. Karasimeonov și stabilirea în mod definitiv a faptului că pasajul subteran a aparținut unei clădiri masive, care a existat înainte de ridicarea Palatului tronului. Aici s-au găsit multe obiecte din metal și lut, precum și o inscripție în limba greacă, pe care se poate citi numele împăratului roman Commodus. Nu se poate trece cu vederea o statueta-cheie (fig. 26—28), care după stil și factură datează din epoca romană tîrzie. Tot în cursul săpăturilor din anul 1948, s-a putut constata că, în incinta interioară, în afara clădirilor monumentale, au existat și clădiri mai modeste, asemănătoare mult acelorora din suburbie. În privința clădirilor civile, trebuie precizat că, exceptînd atelierul, zidit din piatră, toate locuințele erau bordeie, puțin săpate în pămînt.

Săpăturile efectuate în anul 1949, în colțul de sud-vest al incintei Palatului Mic și la sud de acesta, au scos la iveală un complex de construcții avînd, în mare, forma literei T. Aici s-au găsit fragmente de vase de tip slav, arme, obiecte casnice, podoabe de bronz pentru păr, precum și o cataramă, tot din bronz, pe care este gravată figura unui leu. În sfîrșit, în același an au fost reperate urmele unui colector de ape și ceva mai la sud de acesta resturile unui hypocaust.

În anul 1951, a fost explorat în întregime un atelier ceramic cunoscut încă din anul 1947. În imediata apropiere a atelierului

au fost descoperite trei încăperi, săpate în întregime în pămînt. Acestea trebuie să fi fost pivnițe. De altfel, este greu de presupus ca la Pliska, orașul-capitală, în mijlocul unor edificii grandioase puteau exista locuințe subterane. Inventarul din ele se reduce la fragmente ceramice de tip slav și Saltovo-Maiatšk, precum și la cîteva virfuri de săgeată. Materialele prezentate în acest raport de Stamen Mihailov sînt de un interes deosebit pentru arheologii romîni și în special pentru cei ce se ocupă cu epoca feudală timpurie din Dobrogea, știut fiind că dezvoltarea culturii materiale feudale timpurii din provincia noastră transdunăreană prezintă multe asemănări cu aceea din Bulgaria în aceeași epocă.

Stancio Stancev publică mai multe rapoarte. În primul, *Săpături și materiale noi descoperite la Pliska în anul 1948* (p. 183—227), sînt prezentate cîteva date interesante despre Pliska în sec. X—XI, culese din săpăturile făcute în partea de nord-vest a incintei de piatră, în imediata apropiere a întăriturilor, precum și în colțul nord-estic al incintei palatine. Cu prilejul săpării unui edificiu, dezvelit parțial mai înainte de Kr. Miiatev, au fost găsite patru morminte creștine, ulterioare secolului al X-lea. Ținînd seamă că movila funerară XXXIII nu este departe, autorul presupune că în această parte a orașului Pliska era o mare necropolă. În partea de nord-est a incintei palatine au putut fi surprinse resturile unei conducte zidită din cărămizi și acoperită cu alte cărămizi, în două ape. Tot acolo a fost descoperită o clădire cu trei încăperi, din pietre de talie, legate însă cu pămînt. În ele s-au găsit vase de lut, unelte și obiecte de fier, precum și un tipar din piatră pentru turnarea obiectelor de podoabă. În materialul ceramic predomină așa-numitele vase de tip slav. Alături de ele apar, mai rar, și fragmente ceramice din pastă cenușie, ornate cu linii lustruite. Este vorba de vase atribuite, în mod obișnuit, protobulgarilor și care se încadrează în marea grupă a ceramicii de tip Saltovo-Maiatšk. Autorul

se oprește în mod special asupra câtorva descoperiri importante, cum este de exemplu fragmentul de cărămidă, avînd pe el literele grecești ΠΑΠΟΣ și propune ca, prin adăugarea unei litere, să se citească ΒΠΑΠΟΣ, cuvînt care ar corespunde latinescului « FORTIS », des întîlnit în ceramica romană cu semnificația de durabil. Pe o altă bucată de cărămidă sînt gravate două figuri ome-nești, redată cu barbă, părul tăiat scurt și cu cercei, detalii care permit să se facă o apropiere cu figurile gravate pe o cărămidă găsită la Madara. Aceste figuri amintesc de asemenea de portretul kieavianului Sveatoslav Igorevici, făcut de cronicarul bizantin Leon Diaconul. Autorul susține însă că ele reprezintă doi bulgari din secolul X. Pe unul din blocurile încastrate în zid este săpată o inscripție în limba greacă. Pe aceeași piatră, în partea ei stîngă, este gravat un om, stînd în picioare, iar în dreapta un călăreț cu calul său. Maniera în care a fost realizat călărețul îi sugerează autorului anumite apropieri cu astfel de reprezentări găsite în Cehoslovacia, în centrele alane și kazare, precum și în vechiul oraș Majaki din regiunea Voronejului. Totuși după părerea lui Stancev, figura călărețului se apropie mai mult de călărețul de la Madara, precum și de acela de pe cana mare a tezaurului de la Sinnicolaul Mare. Interesant de amintit că atît figura ome-nească din stînga, cît și călărețul au numele gravat în piatră: ΠΕΤΡΟΣ și respectiv ΠΥΜΙΡ. Din materialul epigrafic, destul de fragmentar, autorul reconstituie numai o parte. Tiparului de piatră i se rezervă un spațiu mai mare. După părerea autorului, acesta ar indica faptul că la Pliska exista un dezvoltat centru de fabricare al podoba-belor. Materialele discutate în acest raport sînt recoltate dintr-un strat datat în sec. X—XI, adică dintr-o epocă în care Pliska nu mai era centrul statului bulgar. De altfel, începînd cu sec. XI, Pliska pierde, încetul cu încetul, aspectul de centrul economic creator și decade într-atît încît

în secolele imediat următoare devine un simplu sat.

Asupra articolului *Biserica Palatina de la Pliska* (p. 229—264), iscălit de Stamen Mihailov, se discută pe larg într-o recenzie publicată în acest număr al revistei noastre, așa că nu ne mai oprim și aici.

În articolul *Îndreptări și adăugiri aduse planului Palatului tronului de la Pliska* (p. 265—275), Stoian Maslev corectează vechile planuri ale acestui monument, lucrate de K. Skorpil și de D. Vasiliev.

Un interes deosebit prezintă articolul lui Veselin Beșevliev, *Noi fragmente de inscripții de la protobulgari și alte inscripții din epoca feudală de la Pliska și Silistra* (p. 277—292). Între inscripțiile publicate, trebuie remarcată în primul rînd una dintre acele găsite la Pliska, în care este consemnat, în fonetică slavă, numele Boian. Acest Boian poate fi una și aceeași persoană cu Voin sau Enravota, fiul lui Omurtag. Pe altă inscripție, găsită la Kolarovgrad, este consemnat titlul de Bogoin, care nu este altceva decît transcrierea cuvîntului vechi turcesc Bagainos (Багаинос). În sfîrșit, mai trebuie reținută o inscripție găsită la Silistra, în care este vorba de restaurarea unei biserici. Această inscripție datează din epoca stăpînirii bizantine.

La nord de Novi-Pazar, nu departe de Pliska, a fost săpată în anii 1948—1949 o necropolă. Rezultatele acestor cercetări sînt prezentate de Stamen Mihailov în studiul *O veche necropolă de lângă Novi-Pazar* (p. 293—336).

Scheletele, în număr de 40, au fost găsite în majoritatea cazurilor la o adîncime de 1,45—1,80 m. Numai cîteva din ele zăceau la o adîncime de 0,70 m. Deosebit de acestea, au fost găsite la o adîncime de numai 0,30 m resturile a două schelete incinerate. Mai totdeauna morții zăceau întinși pe spate, cu capul puțin ridicat, iar brațele așezate de-a lungul corpului. În cazuri mai rare, au fost dezvelite și schelete, avînd una dintre mîni îndoită de la cot spre abdomen. Unul din morminte

(nr. 33) conținea doi morți. Orientarea tuturilor era de la nord-est spre sud-vest.

În fiecare mormînt, pe lângă scheletul omenesc, au fost găsite numeroase oase de animale. De notat că oasele de animale mari erau așezate de obicei la picioarele mortului, în timp ce oasele de animale mici și de păsări s-au găsit totdeauna la cap. Prezența oaselor în morminte trebuie pusă în legătură cu credința că morților le este necesară hrana. În inventarul mormintelor mai intră arme, cuțite de fier, catarâmi și bineînțeles ceramică, lucrată exclusiv la roată. Ceramica este reprezentată prin oale cu sau fără mânuși, cupe și urcioare; unele dintre ele au mărci. Ea poate fi împărțită în două mari grupe: a) vase din pastă nisipoasă, arsă oxidant; b) vase din pastă fină, arse reducător și cu fața exterioară lustruită.

După ce face, în mod sistematic, observații foarte detaliate, autorul se oprește la o datare pe care noi o socotim nepotrivită. Oprindu-se asupra toporului publicat în fig. 9, el menționează că acesta se încadrează într-o epocă mai îndelungată, al cărei sfîrșit depășește secolul al IX-lea. Într-unul din morminte s-a găsit o sabie puțin încovoiată, care amintește de tipul săbiilor «alane». Și această sabie are o circulație îndelungată. Ea se întilnește în Ungaria, în secolul al VIII-lea, și în Rusia kieviană, în secolul al X-lea. Cît privește aplicile pentru arc, decorate cu motive geometrice, acestea ar fi caracteristice populațiilor nomade venite din răsărit. Arcul cu astfel de aplici se găsește reprezentat pe columna lui Traian, ca armă a sarmaților. Lăsînd să se înțeleagă că toporul, sabia și aplicile pentru arc, găsite în necropola de la Novi-Pazar, fac parte din seria prototipelor unor astfel de arme, Mihailov forțează și datarea ceramicii, precum și atribuirea ei etnică. Stăruind asupra ceramicii lustruite, el încearcă în cele din urmă să o atribuie populației sarmate și în consecință o datează în sec. IV—V. Cu alte cuvinte, cimitirul de la Novi-Pazar ar aparține

unuia dintre triburile sarmate stabilite în mijlocul tracilor. Părerea noastră este însă cu totul diferită. Vasele cenușii lustruite, găsite în cimitirul de la Novi-Pazar, se încadrează, atît prin tehnică și formă, cît și prin ornament, în marea grupă a ceramicii numită Saltovo - Maiațk, care nu poate fi datată în nici un caz, cel puțin pentru aceste teritorii, înainte de sec. VIII—IX. Dacă se mai ia în vedere și împrejurarea că, în aceleași morminte, mai există o ceramică din pastă nisipoasă, decorată cu linii orizontal-incizate, încercarea lui Mihailov de a data cimitirul de la Novi-Pazar în sec. IV—V apare de-a dreptul surprinzătoare. În forma în care se prezintă această specie ceramică, numită la noi în chip obișnuit ceramică feudală timpurie, iar în R.P. Bulgaria ceramică de tip slav, ea nu poate fi mai veche decît secolul al IX-lea.

Evident că în necropola de la Novi-Pazar s-au găsit și unele obiecte ce par a fi mai vechi. Trebuie însă să se vadă, pe de-o parte, în ce condiții stratigrafice au fost găsite, iar pe de altă parte, dacă ele n-au o circulație mai îndelungată în timp. În sfîrșit, este știut că orice complex arheologic este datat după obiectele cele mai recente și nu după cele mai vechi.

Dacă cimitirul de la Novi-Pazar ar aparține unei populații sarmate, ar fi trebuit să se găsească aici măcar unul din elementele caracteristice culturii materiale a acestora. Lipsesc săbiile caracteristice, oglinzile, lipsesc vasele lucrate cu mina și atîtea alte obiecte dese întilnite în mormintele sarmate. După toate probabilitățile, cimitirul de la Novi-Pazar aparține unei populații nomade. Aceasta însă nu poate fi decît protobulgară. De altfel, în ultimul timp, atît la noi cît și în R. P. Bulgaria se întărește convingerea că ceramica de tip Saltovo-Maiațk aparține protobulgarilor.

Catalogul vaselor și fragmentelor ceramice găsite în mormintele de la Novi-Pazar a fost întocmit de Stancio Stancev: *Catalogul ceramicii de la Novi-Pazar* (p. 337—346).

Milko Balan și Petăr Boev în studiul *Materiale antropologice în necropola de la Novi-Pazar* (p. 347—371) prezintă concluziile antropologice, care — după părerea lor — nu contrazic pe cele arheologice la care a ajuns Mihailov.

Lingă Preslav, la Bial Briag, la picioarele dealului Vâlkașina, se află urmele unei așezări mănăstirești. Rezultatele săpăturilor făcute aici în anii 1948, 1949 au fost consemnate de Liuba Ognenova și Sonia Gheorghieva în raportul intitulat *Săpăturile în mănăstirea de lingă Vâlkașina, la Preslav*. De notat că din biserică nu se mai păstrează decît substrucția. În interiorul ei au fost găsite cîteva morminte. Din dărîmături au fost scoase fragmente de cornișă, de consolă, bucăți de frescă, precum și plăci de ceramică pictată. Pe o bucată de placă se păstrează o parte dintr-o icoană ce reprezintă pe Sfînta Fecioară și Iisus copilul. La ridicarea bisericii s-a întrebuițat, ca material de construcție, piatră, lemn și cărămizi. Acestea din urmă au, de cele mai multe ori, mărci de olar. Biserica are formă de cruce și datează de la sfîrșitul secolului al IX-lea și începutul secolului al X-lea. Într-una din chiliile s-au găsit trei vase întregi, care fac parte din categoria ceramicii de lux, foarte des întîlnită în bisericile, mănăstirile și Palatul de la Preslav. Ele sînt lucrate din pastă fină, bine aleasă, care după ardere a căpătat culoarea roșiatică. De menționat că vasele au și pictură. În afară de acestea, peste tot s-a găsit ceramică feudală timpurie, obișnuită. În sfîrșit, mai trebuie amintite două cruci-relicviar, din bronz, cîteva aplici de os și o cataramă pentru cureauă. Ținînd seama de toate acestea, autorii conchid că mănăstirea de lingă Vâlkașina a fost unul din centrele culturale în timpul primului imperiu bulgar.

Stancio Stancev prezintă în articolul *Săpăturile de pe malul drept al rîului Ticea, lingă Preslav* (p. 419—428) rezultatele principale ale cercetărilor întreprinse aici în cursul anilor 1951—1952, care au dus

la descoperirea resturilor unei biserici, construită din pietre de talie legate cu mortar. În apropiere de ea au fost degajate dărîmăturile unei dependințe, în care se afla un mormînt zidit. Biserica, datînd din secolul al XII-lea, a avut acoperiș din olane și foi de plumb. În dărîmături, ici-colo, s-au găsit bucăți de frescă.

În raportul *Un edificiu civil din valea Bial Briag de lingă Preslav* (p. 429—444), Nikola Anghelov și Stancio Stancev descriu o clădire de caracter civil care, după plan, se apropie mult de clădirile de la Pliska, Madara și Preslav. Dintre materialele găsite în săpături, acelea care prezintă un interes mai mare sînt fragmentele ceramice. Ele se încadrează în cele două mari categorii: ceramica de tip slav și ceramica Saltovo-Maiatk. Autorii mai menționează, între altele, două cuțite de fier, două aplici pentru centură și un braț de la o cruce de bronz. Se pare că edificiul a fost construit la sfîrșitul secolului al IX-lea. Autorii presupun că el a dăinuit pînă la 972, anul invaziei lui Ioan Tzimiskes.

Stoian Maslev publică în articolul *Sigilii de plumb bizantine de la Pliska și Madara* (p. 445—462) paisprezece sigilii bizantine din sec. XI—XII, fără a formula concluzii de ordin general istoric.

Săpăturile întreprinse în colțul zidului estic al incintei interioare de la Preslav fac obiectul unui raport iscălit de Vera Ivanova: *Cele două biserici din colțul zidului estic al incintei interioare de la Preslav* (p. 463—484). Acolo au fost surprinse două biserici suprapuse, din epoci diferite. Cea inferioară, în formă de cruce, a fost mai mare. Caracterul monumental, severitatea zidurilor, permit autoarei să facă o apropiere între această biserică și monumentele din prima perioadă de la Preslav. Distrugerea ei a avut loc la mijlocul secolului al X-lea. După aceea, în același loc, s-a construit cealaltă biserică, de proporții mai mici. Nici aceasta n-a durat mai mult timp. Ea a fost dărîmată la începutul secolului al XI-lea. În încheierea raportului,

Ivanova conchide că ambele biserici reprezentă două epoci deosebite din evoluția arhitecturii acestui oraș.

Atelierul de ceramică pictată de la sud de biserică circulară de la Pliska (p. 487—510) a fost cercetat în anul 1948 de Ivanka Akrabova-Jandova. Lipsa gropii, care în mod firesc servește ca depozit pentru lut, cât și lipsa cuptorului, o îndreptățesc pe cercetătoarea bulgară să susțină că în acest atelier erau aduse piese gata făcute, pentru a fi numai pictate. S-au găsit numeroase plăci decorative, asemănătoare întru totul aceloră din biserică circulară. Atelierul a funcționat în tot timpul cât a durat decorarea bisericii, iar aceasta a fost construită la începutul secolului al X-lea.

Seria rapoartelor din acest volum se încheie cu *Necropola bulgară din epoca feudală de la marginea orașului Loveci și podoabele găsite în ea* (p. 511—557). Autorii Sonia Gheorghieva și Raina Peșeva, prezintă într-o formă sistematizată rezultatele principale ale săpăturilor din acest cimitir, situat pe un platou stîncos, imediat la sud-est de orașul Loveci. El a fost datat, pe baza monedelor bizantine, în secolele X și XIII. În necropolă au fost găsite 85 morminte, dar există suficiente indicii să se presupună că numărul lor a fost mult mai mare. Se pare că o bună parte din morminte a fost distrusă cu ocazia săpării tranșeelor în timpul războiului din 1877. Stîncă aflîndu-se la o mică adîncime, morții nu puteau să fie îngropați, în adevăratul înțeles al cuvîntului. De aceea, ei erau acoperiți cu pămînt adus din împrejurimi. Operația repetîndu-se pentru fiecare mort în parte, cimitirul a căpătat, cu timpul, un aspect tumular. După părerea autorilor, se prea poate ca alături de necesitățile impuse de teren să fi jucat aici un rol și vechea tradiție slavă a înmormîntărilor colective. Pămîntul adus în cimitir a fost luat dintr-un loc apropiat. El conține urme de cultură materială din două epoci diferite: epoca romană și epoca slavă.

În morminte au fost găsite numeroase podoabe, dintre care cele mai multe sînt din bronz, iar celelalte din argint, fier sau sticlă. Analiza lor a dus la concluzia că unele din podoabe erau aurite sau argintate. La altele se remarcă tehnica lucrului în filigran. Cele mai numeroase podoabe sînt brățările, găsite cîte una sau două, la una sau la amîndouă mîinile. Uneori ele erau puse imediat deasupra cotului. Cei mai mulți cercei au fost găsiți în partea dreaptă a craniilor. La cîțiva morți s-a găsit cîte un inel, fie la mîna dreaptă, fie la mîna stîngă. De asemenea, nu lipsesc nici mărgelele de sticlă. În sfîrșit, au mai fost găsiți nasturi-butoni, bucle de păr din bronz sau fier etc. Toate acestea îndreptățesc pe autori să formuleze cîteva încheieri, dintre care le reținem pe acelea referitoare la arta și îndemînarea meșterilor giuvaergii bulgari din evul mediu.

Concluziile de ordin antropologic asupra scheletelor din cimitirul de lingă Loveci au fost expuse de Milko Balan și Petăr Boev în articolul *Date antropologice în legătură cu cimitirul de la Loveci* (p. 559—573).

Petre Diaconu

STAMEN MIHAILOV, ДВОРЦОВАТА ЦЪРКВА В ПЛИСКА, în *Izvestiia-Institut*, XX, 1955, p. 229—264.

Reluînd în 1949 săpăturile arheologice pentru corectarea planului bazilicii palatine de la Pliska, publicat mai înainte greșit de către K. Skorpil și P. Karasimeonov, arheologul St. Mihailov aduce o contribuție prețioasă cu privire la acest important monument și la cele anterioare lui, existente în același loc. S-au identificat cu precizie temeliele a trei monumente suprapuse, din tot atîtea etape principale de construcție, bine distincte: 1) un templu păgîn cu mult anterior sosirii protobulgarilor, pe care Skorpil îl atribuia greșit acestora 2) o mică biserică creștină cu trei abside la

Ivanova conchide că ambele biserici reprezentă două epoci deosebite din evoluția arhitecturii acestui oraș.

Atelierul de ceramică pictată de la sud de biserică circulară de la Pliska (p. 487—510) a fost cercetat în anul 1948 de Ivanka Akrabova-Jandova. Lipsa gropii, care în mod firesc servește ca depozit pentru lut, cât și lipsa cuptorului, o îndreptățesc pe cercetătoarea bulgară să susțină că în acest atelier erau aduse piese gata făcute, pentru a fi numai pictate. S-au găsit numeroase plăci decorative, asemănătoare întru totul aceloră din biserică circulară. Atelierul a funcționat în tot timpul cât a durat decorarea bisericii, iar aceasta a fost construită la începutul secolului al X-lea.

Seria rapoartelor din acest volum se încheie cu *Necropola bulgară din epoca feudală de la marginea orașului Loveci și podoabele găsite în ea* (p. 511—557). Autorii Sonia Gheorghieva și Raina Peșeva, prezintă într-o formă sistematizată rezultatele principale ale săpăturilor din acest cimitir, situat pe un platou stîncos, imediat la sud-est de orașul Loveci. El a fost datat, pe baza monedelor bizantine, în secolele X și XIII. În necropolă au fost găsite 85 morminte, dar există suficiente indicii să se presupună că numărul lor a fost mult mai mare. Se pare că o bună parte din morminte a fost distrusă cu ocazia săpării tranșeelor în timpul războiului din 1877. Stînca aflîndu-se la o mică adîncime, morții nu puteau să fie îngropați, în adevăratul înțeles al cuvîntului. De aceea, ei erau acoperiți cu pămînt adus din împrejurimi. Operația repetîndu-se pentru fiecare mort în parte, cimitirul a căpătat, cu timpul, un aspect tumular. După părerea autorilor, se prea poate ca alături de necesitățile impuse de teren să fi jucat aici un rol și vechea tradiție slavă a înmormîntărilor colective. Pămîntul adus în cimitir a fost luat dintr-un loc apropiat. El conține urme de cultură materială din două epoci diferite: epoca romană și epoca slavă.

În morminte au fost găsite numeroase podoabe, dintre care cele mai multe sînt din bronz, iar celelalte din argint, fier sau sticlă. Analiza lor a dus la concluzia că unele din podoabe erau aurite sau argintate. La altele se remarcă tehnica lucrului în filigran. Cele mai numeroase podoabe sînt brățările, găsite cîte una sau două, la una sau la amîndouă mîinile. Uneori ele erau puse imediat deasupra cotului. Cei mai mulți cercei au fost găsiți în partea dreaptă a craniilor. La cîțiva morți s-a găsit cîte un inel, fie la mîna dreaptă, fie la mîna stîngă. De asemenea, nu lipsesc nici mărgelele de sticlă. În sfîrșit, au mai fost găsiți nasturi-butoni, bucle de pîrdin bronz sau fier etc. Toate acestea îndreptățesc pe autori să formuleze cîteva încheieri, dintre care le reținem pe acelea referitoare la arta și îndemînarea meșterilor giuvaergii bulgari din evul mediu.

Concluziile de ordin antropologic asupra scheletelor din cimitirul de lingă Loveci au fost expuse de Milko Balan și Petăr Boev în articolul *Date antropologice în legătură cu cimitirul de la Loveci* (p. 559—573).

Petre Diaconu

STAMEN MIHAILOV, ДВОРЦОВАТА ЦЪРКВА В ПЛИСКА, în *Izvestiia-Institut*, XX, 1955, p. 229—264.

Reluînd în 1949 săpăturile arheologice pentru corectarea planului bazilicii palatine de la Pliska, publicat mai înainte greșit de către K. Skorpil și P. Karasimeonov, arheologul St. Mihailov aduce o contribuție prețioasă cu privire la acest important monument și la cele anterioare lui, existente în același loc. S-au identificat cu precizie temeliele a trei monumente suprapuse, din tot atîtea etape principale de construcție, bine distincte: 1) un templu păgîn cu mult anterior sosirii protobulgarilor, pe care Skorpil îl atribuia greșit acestora 2) o mică biserică creștină cu trei abside la

răsărit și două încăperi dreptunghiulare la N și S, care-i dau înfățișarea de cruce latină, și 3) bazilica palatină propriu-zisă, de forma unui dreptunghi scurt cu trei abside la răsărit și un baptister anexat laturii de sud. Într-o epocă mai târzie s-a adăugat pe latura de sud a bazilicii palatine o încăpere dreptunghiulară. În plus, în interiorul și în afara bazilicii palatine s-au descoperit câteva morminte creștine datind dintr-o perioadă de timp când aceasta era în ruine (gropile mormintelor străbat stratul de dărîmături).

Subliniind valoroasa contribuție a arheologului St. Mihailov, ne îngăduim să facem anumite observații menite să precizeze mai bine unele lucruri. Nu ne referim decît în treacăt la modul în care au fost practicate cele 41 secțiuni, care, după cum arată planul din fig. 4 (p. 235), se pare că nu corespund în întregime «cerințelor foarte stricte ale arheologiei actuale» (p. 261), așa cum pretinde autorul. Trebuie să ne oprim însă ceva mai mult asupra fragmentelor arhitectonice refolosite la mormintele mai târzii și pe care St. Mihailov le atribuie greșit bazilicii palatine din secolul al X-lea. Atît stilul cît și plăcile de marmură pentru cancelli, reproduse în fig. 14—16 (p. 253—254), sînt cu siguranță mai vechi și credem că aparțin bazilicii din a doua fază de construcție, care, judecînd după plan și după decorul sculptural al acestor monumente, se pare că aparține celei de-a doua jumătăți a secolului al VI-lea.

A se vedea cu privire la datarea celor mai vechi bazilici cu un astfel de plan (cu trei abside la răsărit, fiecare corespunzînd cîte uneia din navele longitudinale): Paul Lemerle, *Philippe et la Macédoine orientale à l'époque chrétienne et byzantine*, texte, Paris, 1945, p. 437—439, și I. Barnea,

Nouvelles considérations sur les basiliques chrétiennes de Dobroudja, în *Dacia*, XI—XIII, 1945—1947, p. 233.

Pentru monumente sculpturale asemănătoare cu cele menționate de la Pliska, me mulțumim să amintim: P. Lemerle, *op. cit.*, p. 511 și fig. 64—65; *ibidem*, Album, ppl. XIII, b, pl. LXXV, 17, 32; A. Grabar-W. Emerson, *The Basilica of Bêlovo*, în *The Bulletin of the Byzantine Institute*, I, Paris, 1946, pl. XXVIII, c și p. 54, 3; France Mesesnel, *Die Ausgrabung einer altchristlichen Basilika in Suvodol bei Bitolj*, în *Izvestia-Institut*, X, 1936, p. 189—190, fig. 128, 129, 132 și 133; A. Orlandos, 'H ξυλόστεγος παλαιοχριστιανική βασιλική της Μεσογειακῆς Λεκάνης vol. II, Atena 1954, fig. 514/6, 479/2 și 5, 481/1—3, 492, 493 și 497; G. A. Sotiriu, *At Xpocτιανικαὶ Θῆβαι τῆς Θεσσαλίας*, etc. (extr. din 'Αρχ. Ἐφημερίς, 1929), Atena, 1931, p. 77, fig. 90—91; *Vodač za Narodnina Muz. Sofia*, 1923, fig. 99. Monumente (stilpi și plăci de marmură pentru cancelli) asemănătoare cu cele de la Pliska, despre care e vorba, s-au descoperit și în Scythia Minor, la *Histria*, *Tomis* și *Callatis* (toate inedite).

Cu observațiile noastre coincid de altfel și cele ale autorului privind ceramica găsită în cuprinsul bazilicii palatine; această ceramică «urcă în epoca dinainte de sosirea bulgarilor, adică înainte de secolul al VII-lea» (p. 254 și 264). Credem că observații stratigrafice mai atente ar fi dus la punerea în legătură a acestei ceramici cu cel de-al doilea nivel de construcție. Altele asemănătoare ar putea data, poate, și ruinele templului antic, care constituie primul nivel de construcție.

I. Barnea