

ACADEMIA REPUBLICII POPULARE ROMÎNE  
MUZEUL NAȚIONAL DE ANTICHITĂȚI

STUDII ȘI CERCETĂRI  
DE  
ISTORIE VECHĂ

1-2

ANUL VII  
IANUARIE — IUNIE 1956

EDITURA ACADEMIEI REPUBLICII POPULARE ROMÎNE

ACADEMIA REPUBLICII POPULARE ROMÎNE  
MUZEUL NAȚIONAL DE ANTICHITĂȚI

Biblioteca Muzeului de Istorie  
al  
TRANSILVANIEI  
INV. P. 2278

STUDII ȘI CERCETĂRI  
DE  
ISTORIE VECHĂ

4.2.

1-2

ANUL VII  
IANUARIE — IUNIE 1956

EDITURA ACADEMIEI REPUBLICII POPULARE ROMÎNE

*COMITETUL DE REDACȚIE*

GH. STEFAN, membru corespondent al Academiei R.P.R. — redactor responsabil; acad. C. MOISIL; acad. EM. CONDURACHI; acad. C. DAICOVICIU; I. BARNEA; EUGEN COMȘA; H. DUMITRESCU; OCT. FLOCA; K. HOREDȚ; B. MITREA; SEB. MORINTZ; M. PETRESCU-DÎMBOVIȚA; D. M. PIPPIDI; D. POPESCU; I. VLĂDUȚIU; R. VULPE.

# STUDII ȘI CERCETĂRI DE ISTORIE VECHĂ

Tomul VII, nr. 1—2

Ianuarie-iunie 1956

## S U M A R

### STUDII

	<u>Pag.</u>
C. S. NICOLĂESCU-PLOPȘOR, Rezultatele principale ale cercetărilor paleolitice în ultimii patru ani în R.P.R. ....	7
EUGEN COMȘA, Rezultatele sondajelor de la Dudești și unele probleme ale neoliticului de la sud de Carpați .....	41
RADU VULPE, Problemele neoliticului carpato-niprovian în lumina săpăturilor de la Izvoare .....	53
VLADIMIR DUMITRESCU, Semnificația și originea unui tip de figurină feminină descoperită la Rast .....	95
MIHAIL MACREA, Burebista și celții de la Dunărea de mijloc .....	119
D. M. PIPPIDI, Hotărnicia lui Laberius Maximus (la patruzeci de ani de la descoperire) .....	137
BUCUR MITREA, Contribuții numismatice la istoria triburilor daco-getice din Moldova în a doua jumătate a secolului al II-lea e. n. ....	159
PETRE Ș. NĂSTUREL, Torna, torna, fratre. O problemă de istorie și de lingvistică .....	179
I. BARNEA, Sigiliul unui ierarh al Rosiei în așezarea de la Garvăn .....	189
WERNER PEEK, Δία 'Απερζ. O epigramă greacă din Istros.....	199

### ARHEOLOGIA ÎN ȚĂRILE VECINE

KR. MIATEV, Arheologia bulgară în ultimii zece ani .....	207
--	-----

# ÉTUDES ET RECHERCHES D'HISTOIRE ANCIENNE

Tome VII, n° 1—2

Janvier-juin 1956

## SOMMAIRE

### ÉTUDES

Page

C. S. NICOLĂESCU-PLOPȘOR, Principaux résultats des recherches paléolithiques des quatre dernières années dans la République Populaire Roumaine .....	7
EUGEN COMȘA, Résultats des sondages de Dudești et quelques problèmes du néolithique au Sud des Carpates .....	41
RADU VULPE, Les problèmes du néolithique carpato-dniéprovien à la lumière des fouilles d'Izvoare .....	53
VLADIMIR DUMITRESCU, Signification et origine d'un type de figurine féminine découverte à Rast .....	95
MIHAIL MACREA, Burébista et les Celtes du Moyen-Danube .....	119
D. M. PIPPIDI, L'Οροθεσία Λαβερίου Μαξίμου (quarante ans après sa découverte) .....	137
BUCUR MITREA, Contributions numismatiques à l'histoire des tribus géto-daces de Moldavie dans la seconde moitié du II <sup>e</sup> siècle de notre ère ..	159
PETRE Ș. NĂSTUREL, Le τέρνα, τέρνα, φρίτρε de Théophylacte Simocatta et de Théophane le Confesseur .....	179
I. BARNEA, Le sceau d'un prélat de Russie trouvé dans l'établissement de Garvân .....	189
WERNER PEEK, Δῖα Ἀπετά. Ein griechisches Epigramm aus Istros .....	199

### L'ARCHÉOLOGIE DANS LES PAYS VOISINS

KR. MIATEV, L'archéologie bulgare au cours des dix dernières années ....	207
--	-----

# ТРУДЫ И ИССЛЕДОВАНИЯ ПО ДРЕВНЕЙ ИСТОРИИ

Том VII, № 1—2

Январь—июнь 1956

## СО Д Е Р Ж А Н И Е

### ОРИГИНАЛЬНЫЕ СТАТЬИ

Стр.

К. С. НИКОЛАЕСКУ-ПЛОПШОР, Главные результаты исследований палеолита в Румынской Народной Республике за последние четыре года .....	7
Е. КОМША, Результаты раскопок в Дудешти и некоторые вопросы неолита на юге от Карпат .....	41
Р. ВУЛЬПЕ, Вопросы карпатско-днепровского неолита в свете раскопок в Извоаре .....	53
В. ДУМИТРЕСКУ, Значение и происхождение типа женской фигурки, найденной в Расте .....	95
М. МАКРЯ, Бурбиста и кельты на Среднем Дунае .....	119
Д. М. ПИПИДИ, 'Οροβασία Λαβερίου Μαξίμου (сорок лет со дня открытия) .....	137
Б. МИТРЯ, К вопросу об истории гетских племен в Молдове по второй половине II века нашей эры в свете новых нумизматических данных .....	159
П. НЭСТУРЕЛ, Τόρυα, Τόρυα, φράτρε Θεοφιλικτά Симокатта и Θεοφάνα Ισποведνικα .....	179
И. БАРНЯ, Свинцовая печать одного иерарха России в поселении Гарлаи .....	189
Б. ПЕЕК, Διὰ 'Αρετά. Греческая эпиграмма из Истроса .....	199

### АРХЕОЛОГИЯ В СОСЕДНИХ СТРАНАХ

К. МИЯТЕВ, Болгарская археология за последние десять лет .....	207
--	-----



## REZULTATELE PRINCIPALE ALE CERCETĂRILOR PALEOLITICE ÎN ULTIMII PATRU ANI ÎN R. P. R.

DE

C. S. NICOLĂESCU-PLOȘOR

### INTRODUCERE

Bănuielile lui Alexandru Odobescu, Cezar Bolliac și Grigore Tocilescu asupra existenței paleoliticului pe teritoriul țării noastre aveau să se confirme destul de timpuriu, cînd încă din 1885 geologul Gregoriu Ștefănescu a făcut prima descoperire sigură a unor unelte paleolitice de cremene în loessul de la Mitoc, reg. Botoșani.

Dezvoltarea acestui soi de cercetări a fost mai apoi cu totul sporadică și neunitară ca metodă de cercetare, pe centre izolate și îndepărtate între ele, centre în care au activat cercetători izolați. Acești puțini pasionați, cu mai multă sau mai puțină pregătire, lipsiți de sprijin, nu au cuprins în căutările lor întreaga țară; de aceea, harta descoperirilor paleolitice pînă în anul 1938 ne arată unele regiuni în care acest fel de descoperiri sînt mai dese, în vreme ce în ținuturi întinse nu s-a semnalat nici măcar o descoperire întîmplătoare.

Cele cîteva zeci de puncte paleolitice se împart pe cîteva cercetători care pot fi numărați pe degete.

În Transilvania, Iulius Teutsch a făcut o descoperire de suprafață pe valea Cremenii, la Buzăul ardelean, în 1910. Urmează Roska Martin, căruia i se datoresc cele mai multe cercetări și descoperiri de suprafață, cîteva sondaje mărunte în peșteri și două săpături de proporții reduse în peșterile de la Cioclovina și Ohaba-Ponor, și apoi Iosef Mallasz, care a cercetat peșterile hunedorene, făcînd un sondaj la Nandru.

În Banat, Marius Moga și Ernest Balog au efectuat sondaje în peșterile de pe valea Carașului și la Romînești, fără rezultate concludente.

În Dobrogea, Nicolae N. Moroșan și Ion Băncilă au semnalat două descoperiri de mică importanță.

În Moldova de nord-est, Nicolae N. Moroșan a cercetat îndeosebi malul Prutului, făcînd importante descoperiri.

În Muntenia, sînt de semnalat descoperirile întîmplătoare din carierele de pietriș din preajma Bucureștilor, menționate de Dinu V. Rosetti.



În Oltenia semnalăm descoperirile și sondajele noastre și ale lui Corneliu Mateescu.

Dacă la acestea mai adăugăm câteva neînsemnate descoperiri întâmplătoare, încheiem bilanțul cercetărilor și descoperirilor paleolitice până în 1938.

Aceste puține cercetări au fost prezentate în note și rapoarte și chiar în încercări de înmănunchiere regională (N. N. Moroșan, *Pleistocenul și paleoliticul României de nord-est*) sau generală (C. S. Nicolăescu-Plopșor, *Paleoliticul în România*).

Unele descoperiri au avut darul să atragă atenția unor cercetători din afară, care, fie că au venit la noi în țară, fie că le-au utilizat în studiile lor, conferindu-le o circulație științifică mai largă.

Cu prilejul uneia dintre aceste vizite — venirea abatelui H. Breuil în 1924 — spre a nu se dezminți obiceiul ploconirii față de știința apuseană, s-au găsit în pripă, cu mărinimie, toate posibilitățile materiale ca acesta să poată călători și întreprinde cercetări și sondaje în mai multe locuri decît toți ceilalți cercetători din țară în trecut. Aceasta a constituit un moment prielnic pentru cercetările noastre asupra paleoliticului, un început de interes în această direcție, care, treptat, cu ștergerea amintirii trecerii acestui om de știință pe la noi, avea să cadă iarăși în indiferența de altă dată.

După cum rezultă din cele de mai sus, cercetările asupra paleoliticului în țara noastră nu s-au dezvoltat mulțumitor în trecut, fiind lipsite de sprijin și coordonare.

Războiul a pus în bună măsură capăt acestui fel de preocupări care au renăscut timid o dată cu avîntul cercetărilor arheologice din R. P. R. în 1949. Dar, să nu ne sfiim a mărturisi: cu tot acest avînt necunoscut ca amploare și proporții în țara noastră, avînt sprijinit, îndrumat și coordonat de Academia R. P. R., cercetările asupra paleoliticului au întirziat să intre în preocupările Institutului de istorie și apoi ale Muzeului național de antichități, care aveau sarcina conducerii săpăturilor arheologice.

Mersul încet pe linie arheologică, în această direcție, se datorește faptului că la Muzeul național de antichități nu exista un grup de cadre specializate în acest domeniu, care e fără îndoială o subdisciplină aparte, ca pregătire și metode de cercetare, a arheologiei. Această lipsă a fost suplinită în bună măsură de cercetările inițiate și organizate pe linie paleoantropologică prin secția anexă de antropologie a Institutului de endocrinologie « Prof. C. I. Parhon » al Academiei R. P. R., al cărui director, acad. prof. Ștefan Milcu, a sprijinit și sprijină aceste cercetări.

Deși ca aspect, poziția antropologiei a părut unor istorici nejustă în această problemă, nu putem tăgădui că, datorită acestor cercetări de căutare a resturilor fosile umane în peșterile noastre paleolitice, cercetări făcute tot timpul în colaborare cu arheologia, s-a trezit un interes din ce în ce mai crescînd pentru vremurile paleolitice.

Soluția aceasta nu a putut fi decît o soluție de moment, care și-a găsit mai apoi rezolvarea prin înțelegere perfectă, intrîndu-se în 1954 pe făgașul cel bun: istoriei revenindu-i sarcina de îndrumare și coordonare a cercetărilor în acest domeniu, menținîndu-se o strînsă colaborare cu antropologia și cău-tîndu-se în același timp să se stabilească legături de colaborare și cu celelalte științe înrudite: geologia, paleontologia și paleoclimatologia.

Înainte de a trece la prezentarea slabelor noastre realizări, datoria ne obligă să vedem ce au făcut între timp vecinii.

Facem această succintă prezentare spre a cunoaște, măcar în linii mari, înfăptuirile vecinilor noștri, metodele înaintate pe care le aplică și stadiul superior la care au ajuns în cercetările asupra paleoliticului.

## SITUAȚIA CERCETĂRILOR PALEOLITICE ÎN ȚĂRILE VECINE

În U. R. S. S., numeroasele așezări paleolitice sînt cercetate pe o scară neobișnuit de largă prin săpături la care iau parte arheologi, geologi, paleontologi, paleoclimatologi, antropologi și etnografi de la institutele Academiei de Științe a U. R. S. S. și ale filialelor din republicile unice, de la Universitatea de stat din Moscova și alte instituții de învățămînt superior, supraveghindu-se de către colective complexe lucrările marilor construcții în scopul de a salva prețioasele mărturii paleolitice și paleoantropologice scoase la iveală cu prilejul acestor lucrări.

Cercetarea paleoliticului în U. R. S. S. este unul din obiectivele de competență ale Institutului de istoria culturii materiale care, în cazul unor descoperiri excepționale, cum sînt cele paleoantropologice, deplasează la fața locului comisia specială, formate din reprezentanții celor mai de seamă științe înrudite.

Rezultatele cercetărilor și săpăturilor paleolitice sînt discutate în consfățuirile anuale ale Institutului de cultură materială sau la sesiunile Secției de istorie a Academiei de Științe a U. R. S. S., văzînd apoi lumina tiparului în „Советская археология“ „Краткие сообщения Института истории материальной культуры“, „Советская этнография“, „Ученые записки Московского государственного Университета“, „Труды комиссии по изучению четвертичного периода“ și „Природа“; în același timp se face o largă popularizare a omului paleolitic și a culturilor sale prin muzee, expoziții, radio, broșuri, albume și materiale intuitive.

O dovadă a interesului de care se bucură studierea paleoliticului în U. R. S. S. reiese din faptul că pînă în 1913 se cercetaseră abia vreo douăzeci de așezări paleolitice, pentru ca în timpul puterii sovietice numărul așezărilor cercetate să crească la circa opt sute.

De la rapoarte preliminare asupra descoperirilor pe așezări sau regiuni cercetate, arheologia paleolitică sovietică a trecut la mari lucrări de sinteză regionale și generale, ca acelea ale învățaților: P. I. Boriskovski, *Paleoliticul Ucrainei*; M. Z. Panicikina, *Paleoliticul Abhaziei*; M. V. Voevodski, *Paleoliticul timpuriu al șesului rusec, Culturile mezolitice ale Europei răsăritene* și P. P. Efimenko, *Societatea primitivă*.

R.P. Polonă. În programul cercetărilor asupra pre- și protoistoriei poloneze, întocmit de Wladzimiars Antoniewicz și Zofia Wartolowska în 1947, se aduce o aspră critică cercetărilor mai vechi în domeniul paleoliticului polonez, trasîndu-se sarcinile imediate pentru îndreptare.

Deși în trecut s-au făcut importante descoperiri, se remarcă publicarea lor sumară, lipsită de observații geologice, profile stratigrafice și descrierea amănunțită a faunei și a florei și chiar a materialului arheologic, ceea ce îndreptățește pe redactorii programului să spună că « în domeniul cercetării peșterilor în Polonia rămîne totul de făcut ».

De aceea, se propune pentru început, în scopul unei mai bune înțelegeri a paleoliticului din peșteri, cercetarea sistematică a două din acestea, în două regiuni diferite.

Situația fiind aceeași și pentru așezările deschise de loess, insuficient cercetate și prezentate, se propun iarăși două așezări spre cercetare colectivă, unde să nu lipsească observațiile geomorfologice și geocronologice.

Pentru precizarea stratigrafică a paleoliticului și a epipaleoliticului se propune o întinsă cercetare a dunelor, în corelație cu zonele de retragere a glaciațiunilor din Polonia, precum și a legăturii dintre epipaleolitic și neolitic și a așezărilor de turbă în care obiectele lucrate din materii organice se păstrează foarte bine.

Se stăruie asupra importanței documentării pe care numai cercetările arheologice ar putea-o da asupra etnogenezei « grupurilor de cultură neolitice în legătură cu meșteșugurile diferențiate epipaleolitice și protoneolitice » și asupra stabilirii centrelor de aprovizionare cu silex din paleolitic până în neolitic, prin determinări macroscopice și microscopice pe baza cărora se vor putea stabili circulația și răspindirea acestei materii prime și a uneltelor prelucrate din ea.

Aceasta reprezintă un vast program de lucru deschizător de drumuri noi în lămurirea trecutului îndepărtat al Poloniei, program pe care arheologii polonezi, în colaborare strinsă cu reprezentanții științelor înrudite, caută a-l realiza.

*R. Cehoslovacă.* Vorbind despre organizarea cercetărilor arheologice în Cehoslovacia, încă din 1949 arheologul Jan Filip subliniază « responsabilitatea pe care o implică organizarea acestor cercetări », constatînd « o lipsă sensibilă de lucrători calificați », cerînd « mărirea numărului de arheologi, a laboratoarelor și atelierelor de conservare ». « Numai institutelor naționale de arheologie », zice Jan Filip, « le incumbă direcția săpăturilor celor mai importante », iar « organizarea lucrului în diferitele regiuni administrative să fie încredințată arheologilor cu reședința în capitala fiecărei regiuni. Ar fi foarte important, în sfîrșit, să se numească arheologi la principalele muzee din provincie, acești arheologi avînd de asemenea mandat de a conduce săpăturile ocazionale și de a veghea la conservarea descoperirilor întîmplătoare în împrejurimile muzeului lor. Efectivul arheologilor calificați să fie completat grație aportului noii generații de cercetători actuali formați de către universități ».

Pe temeiul unui astfel de program, dezvoltarea cercetărilor paleolitice și studiile asupra perioadei antropozoice în Cehoslovacia, țară cu bogată tradiție de lucru în aceste domenii, este neobișnuit de înfloritoare.

Rezultatele arheologice se fac cunoscute prin scurte comunicări imediat după terminarea campaniilor de cercetări și săpături prin revista « Archeologické rozhledy » (Noutăți arheologice), care apare din două în două luni. Aproape nu e număr din această revistă în care să nu se comunice o descoperire paleolitică, arheologii cehoslovaci cuprinzînd în cercetările lor de terase, peșteri, loess și dune, întreaga perioadă paleolitică de la paleoliticul timpuriu pînă la epipaleolitic inclusiv.

Apariția revistei « Anthropozoikum », în care se tipăresc aprofundate studii asupra perioadei cuaternare în Cehoslovacia, dovedește interesul din ce în ce mai mare pentru aceste cercetări.

*R.P. Ungară.* Încă din decembrie 1949, Societatea ungară de arheologie a înscris în planul său cincinal de activitate, în vederea remedierii urgente a stării moștenite din trecut, cercetarea coordonată a peșterilor pentru descoperirea celor mai timpurii urme ale omului și stabilirea poziției strati-

grafice și cronologice a paleoliticului superior, trecându-se în plan chiar rezolvarea unor probleme ca acestea: dacă originea solutreanului este în Ungaria sau nu, și problema aurignacianului din munții Bükk, toate acestea în cooperare cu geologii și paleontologii.

Valoroasele studii ale învățaților arheologi M. Gabori, N. Gabori și L. Vértes, apărute în «Acta archaeologica» și «Archaeologiai Értesítő» (Buletinul arheologic) demonstrează nu numai îndeplinirea planului, ci și depășirea lui.

*R.P. Bulgaria.* În Bulgaria, în afară de descoperirile mai vechi cunoscute din peșterile Bacho-Kiro, Malkata-peștera, Mirizlivka, Morovița și Temnata Dupka și a așezării deschise de la Belevo-Gebedze, nu cunoaștem din literatura arheologică bulgară nimic nou despre paleolitic.

După informațiile primite prin tov. Stancio Stancev, arheologul Geambazov a făcut săpături în peștera Devetaki, în care a descoperit straturi groase de cultură din paleolitic pînă în feudalitate. Același cercetător a descoperit paleoliticul superior în peșterile de pe valea riurilor Isker și Osma.

De asemenea, într-o peșteră de lângă Loveci, după cum aflăm prin tov. S. Mihailov, s-a descoperit un complex paleolitic, aparținînd szeletianului superior.

După cele pe scurt amintite asupra celor ce se petrec în jurul nostru, sintem dintr-o dată puși în situația de a înțelege, nu fără o puternică strîngere de inimă, cît de în urmă am rămas cu cercetările asupra paleoliticului față de aproape toți vecinii, și cu deosebire față de U.R.S.S.

De starea aceasta de lucruri sintem răspunzători în primul rînd noi, arheologii, care am căutat altădată să cercetăm și să înțelegem orînduirea comunei primitive fără începuturi, istoria patriei fără rădăcini.

Și dacă înainte, datorită unor mode trecătoare și unei complete lipse de înțelegere pentru aceste probleme, au rămas cu desăvîrșire necercetate epoci întregi ale istoriei noastre, ceea ce s-a realizat în ultimii ani pentru dezvoltarea cercetărilor asupra paleoliticului reprezintă un început promițător, dar încă destul de modest.

## PALEOLITICUL INFERIOR

*Istoricul problemei.* Prima încercare de a atribui paleoliticului nostru inferior o descoperire arheologică datează încă din 1913 și o datorăm istoricului Nicolae Densușianu, care publică în a sa *Dacia preistorică* un silex cioplit, descoperit cu mult înainte în malul Neajlovului, la Crevedia Mare.

Afirmația sa nu a fost luată în seamă datorită fantasticului de care este plină această cunoscută lucrare. Totuși, pentru istoria arheologiei noastre, este demn de reținut faptul că Densușianu este primul istoric romin care încearcă să atribuie paleoliticului inferior o unealtă destul de caracteristică în ceea ce privește forma, legînd-o în același timp și de om.

Mai apoi, cunoaștem lupta de opinii din jurul paleoliticului inferior transilvan susținută de arheologul Roska Martin, cel care pretindea a-l fi descoperit în mai multe localități din regiunile Arad, Baia-Mare, Hunedoara și Regiunea Autonomă Maghiară.

S-a cules din prundișul apelor și din deschiderile teraselor nenumărate piese mai mult sau mai puțin asemănătoare formelor bifaciale ale paleoliti-

cului inferior. Dar, în urma unei atente cercetări critice a materialelor din aceste descoperiri, s-a dovedit că ne aflăm în fața unor spărturi naturale datorite dezagregării opalului, rostogolirii și înghețului.

După scoaterea din circuitul științific a tuturor acestor preținse piese paleolitice timpurii, nu a mai rămas pentru Transilvania decât plătica acheuleană de la Căpușul Mic, pentru Moldova levalloisianul superior de la Ripiceni, pentru Muntenia o așchie cu aceleași caractere, descoperită lângă București, și un răzuitor de la Lița.

Plătica acheuleană de la Căpușul Mic, cioplită din andezit, este descoperită într-un depozit fluvial împreună cu alte două piese în forma toporașelor de mină și o răzătoare moustieriană.

Descoperitorul nu se sfiște să amintească posibilitatea unei erori de atribuție, fapt care a îngăduit unui alt cercetător al acestei localități să afirme că și cele două toporașe de mină nu pot fi socotite ca produse ale omului. Prea puțin spus din punct de vedere geologic: «depozit fluvial» și atât, prea multă rezervă sau neîncredere din partea însăși a descoperitorilor și, de atunci, din 1924, nici o nouă cercetare la Căpușul Mic.

Pentru levalloisianul superior de la Ripiceni, avem câteva observații geologice mai precise: piesele mousteriene cu dublă patină arătau pe locuitorii de aici întrebuițind ca materie primă unelte mai vechi levalloisiene, demonstrându-se prin sondaje că materialul levalloisian folosit de mousterieni se găsea la suprafața terasei inferioare a Prutului, însoțit de faună de climă rece: mamut și rinocer lînos. Este un levalloisian mai nou decât cel descoperit în stînga Prutului, la Ghermani-Dumeni, în R.S.S. Moldovenească, unde a apărut însoțit de faună termofilă: *Elephas antiquus* și *Elephas trogontherius*.

Răzătoarea de la Lița, sigur operă a mîinii omului, e descoperită în aluviunile recente ale Oltului, fără a se putea preciza stratul geologic de unde a fost scoasă de ape.

Acestea sînt în rezumat cele cîteva cercetări asupra paleoliticului nostru inferior între 1913 și 1935, dată la care au încetat cercetările.

*Noile cercetări.* Tirziu, abia în 1952, aceste preocupări fiind reluate, putem semnala cîteva descoperiri întimplătoare și anume:

a) *Alexandria.* În colecțiile Muzeului raional, o așchie de silex, caracteristică formelor levalloisiene. Nu se cunoaște locul descoperirii.

b) *București.* În partea de bază a carierii de pietrișuri și nisipuri cu sedimentare fluvio-lacustră de la Pantelimon, s-a descoperit o așchie de silex mult rulată și adinc patinată, a cărei formă și tehnică de prelucrare o situează în clactonian.

c) *Fărcașele.* O așchie de silex, descoperită în malul Tesluiului, la Fărcașele de Sus, spre est de Caracal, a cărei formă și tehnică o înscriu în levalloisian.

d) *Giurgiu.* Dintr-una din carierele din jurul acestui oraș provine o așchie de cremene levalloisiană tipică (fig. 1). Ea a fost descoperită la Tulcea, în pietrișul adus de un șlep încărcat la Giurgiu, și se află în conservarea laboratorului de paleontologie de la Iași. Descoperirea unor bogate resturi fosile de mamifere antropozoice termofile în carierele de la Giurgiu sînt un îndemn pentru cercetarea acestei regiuni.

e) *Slatina.* Din stratul puternic de pietrișuri de pe malul stîng al Oltului, prof. I. N. Mroșanu a cules unele așchii și spărturi atipice obișnuite în paleoliticul inferior, avînd aspect de lucru intenționat.

f) Zimnicea. În colecțiile Muzeului raional Alexandria, se află o așchie nucleară cu patină triplă, provenind de la Zimnicea, obținută dintr-un nucleu mai vechi decât mousterianul.

Prezentind aceste noi descoperiri, subliniem că, alături de cele cunoscute mai demult de la Crevedia Mare, București, Căpușul Mic, Lița și Ripiceni, prin cele aflate de curind, linia cercetărilor noastre asupra paleoliticului timpuriu a înscris în ultimii ani noi puncte. Aria descoperirilor atribuite paleoliticului inferior se lărgeste, dar o dată cu aceasta va trebui să trecem de la faza de culegeri întâmplătoare a unor piese izolate, ale căror forme înclină către aceste vremuri, la cercetarea complexă a regiunilor în care asemenea piese au apărut.

Tehnica prelucrării și formele unor astfel de așchii izolate, oricât de bine se vor încadra în tipologia paleoliticului inferior, nicideată nu vor primi pecetea unei garanții științifice fără cunoașterea temeinică a condițiilor de descoperire. De aceea, dacă vrem să adincim problemele paleoliticului nostru timpuriu, nu vom face prea mult rămânând tributari numai tipologiei, fiind neapărată nevoie de o documentare cronologică a descoperirilor cu ajutorul observațiilor geologice, paleontologice și paleoclimatice.

Cît privește aflarea paleoliticului inferior, el urmează a fi căutat pretutindeni unde au apărut resturi fosile ale mamiferelor de climă caldă.

Revenind la descoperirile noastre, după cum vedem, ele se înscriu în cunoscutele etape ale paleoliticului inferior clactonian și levalloisian, cu unelte în formă de așchii simple, fără topoare de mină bifaciale, pe care pînă în prezent cercetările noastre nu le-au aflat.

În ceea ce privește clactonianul, cultură paleolitică timpurie fără topoare de mină, care în evoluția sa a dat naștere levalloisianului, se dovedește a fi, ca și culturile topoarelor de mină contemporane, cu care merge paralel sau se încrucișează, o cultură de largă răspindire geografică, întinzîndu-se din apus peste Europa centrală, pînă la Don și Caucaz, cuprinzînd spre miazăzi Egiptul, Sahara, Africa de Sud și chiar Iava. În jurul nostru, menționăm apariția lui pe Nistrul mijlociu la Luka-Vrublevetkaia, în Polonia și Slovacia orientală.

După cum vedem, aceste cercetări și descoperiri se string în jurul nostru ca un clește, ceea ce ne dă dreptul a nădăjdui că atribuirile provizorii de astăzi către clactonian, a unora din descoperirile amintite, vor găsi o confirmare în viitor.

În încheiere, oricît de mare prudență și rezervă am adopta față de aceste mărunte descoperiri, ele vor rămîne totuși încrestate pe răbojul de început al cercetărilor noastre asupra paleoliticului timpuriu ca niște luminoase semne de întrebare și puternice îndemnuri pentru aflarea și lămurirea celor mai adînci rădăcini ale istoriei noastre. Aflarea lor este o datorie imediată a cercetărilor noastre, care nu trebuie să întîrzie un moment a se îndrepta pe urmele lor.

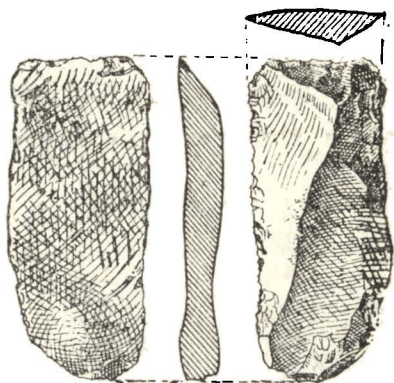


Fig. 1. — Giurgiu, lamă levalloisiană.

Cu cât vom cobori mai jos în timp cu aceste descoperiri, cu atât vom putea urmări în adâncul sutelor de milenii rădăcinile istoriei patriei noastre, aceste umile spărturi de piatră fiind dovada netăgăduită de muncă și viață care a îngăduit omului să se desprindă din animalitate în etapa de început a istoriei societății omenești, hoarda primitivă.

### PALEOLITICUL PEȘTERILOR

*Istoricul problemei.* Din nenumăratele peșteri sfredelite de ape în masivele calcaroase ale munților noștri — multe din ele sigur adăposturi ale omului paleolitic — prea puține au fost cercetate din acest punct de vedere.



Fig. 2. — Baia de Fier, masivul Piatra Peșterii.

Sondajele grăbite, executate în câteva din peșteri alese la întâmplare, au dat la iveală aproape totdeauna dovezi de locuire paleolitică, într-un caz, la Baia de Fier, descoperirea paleoliticului făcându-se chiar la suprafață, fără săpături.

Amintim pentru Transilvania cercetări și săpături făcute în peșterile de la: Bratea, Cheile Turzii, Cioclovina, Crăciunești, Federiu, Merești, Nandru, Ohaba-Ponor, Peștera și Someșul Rece; pentru Banat, peșterile de pe valea Carașului și Românești; pentru Dobrogea, Topalu; pentru Moldova, Ripiceni, și pentru Oltenia, Baia de Fier. De o săpătură propriu-zisă nu se poate vorbi în nici una din peșterile amintite, sondaje de dimensiuni mai mari

executându-se doar în peștera de la Cioclovina și un început de săpătură la Ohaba-Ponor. Cind săpăturile au mers mai în adinc, ca la Baia de Fier, Cioclovina, Nandru și Ohaba-Ponor, s-au descoperit urme de locuire aparținând paleoliticului mijlociu (mousterianul) și paleoliticul superior (aurignacianul, szeletianul de la Nandru și cele atribuite magdalenianului de la Baia de Fier, Nandru și Someșul Rece).

Peșterile extracarpatiche, Ripiceni (Moldova) și Topalu (Dobrogea), amândouă complet distruse de exploatările de calcar, sînt lipsite de mousterian



Fig. 3. — Baia de Fier, peștera Muierilor (interior).

la bază, o dovadă a formării lor mai târzii, intrucit la Ripiceni în imediata apropiere a peșterii, la locul numit Izvor, avem documentat din plin această cultură. Dacă cele câteva spărturi atipice de la Topalu abia mențin un punct paleolitic superior în Dobrogea, la Ripiceni avem o dezvoltare de lungă durată a aurignacianului în patru etape.

*Noile cercetări.* Aceste sînt, pe scurt, cele ce se cunoșteau asupra paleoliticului peșterilor noastre pînă în 1950.

Pe linia valorificării vechilor descoperiri, a fost aleasă în 1951, pentru cercetări și săpături, peștera Muierilor de la Baia de Fier (fig. 2), peșteră în care sondajele noastre din 1929 precizaseră existența paleoliticului mijlociu și superior, precum și urmele bogate ale unor refugii mai târzii neo-eneolitice și mai noi.

Prin poziția sa geografică, frumusețile ei naturale (fig. 3), întinderea și întortochierea galeriilor pe trei etaje, precum și prin bogăția resturilor



fosile de suprafață (fig. 4), peștera aceasta îndeplinea toate condițiile pentru a deveni o peșteră-școală, unde participanții urmau a-și însuși metodele de cercetare și tehnica săpăturilor specifice peșterilor.

După experiența câștigată în trei campanii de săpături la Baia de Fier, cadrul cercetărilor a fost lărgit, reușindu-se ca în 1954 o singură campanie să cuprindă în cercetările ei de suprafață 126 de peșteri de pe amândouă laturile Carpaților, între Jiu și Cerna, executându-se săpături și sondeaje în



Fig. 4. — Baia de Fier, peștera Muierilor, galeria Urșilor.

trei din aceste peșteri situate pe teritoriile comunelor Boroșteni, Băile Herculane și Ohaba-Ponor.

Fără a socoti încheiate săpăturile din vreuna din aceste patru peșteri, putem afirma că față de trecut s-au obținut importante rezultate în ceea ce privește înțelegerea paleoliticului nostru de peșteră: volumul cercetărilor a crescut, metodele de cercetare și tehnica săpăturilor s-au îmbunătățit, cadre tinere de cercetători ai peșterilor au început să se ridice.

*Volumul săpăturilor.* Ca o dovadă a interesului crescând în cercetarea paleoliticului peșterilor în ultimii patru ani față de trecut, facem în trecut o paralelă.

Peștera de la Baia de Fier era cunoscută istoricilor încă din 1870 din răspunsurile la chestionarul arheologic al lui Al. Odobescu. Cercetată de muzeistii Gorjului, Iuliu Moisil, Alexandru Ștefulescu, Rolla Piekarski în 1894, de Teohari Antonescu în 1896 și apoi de Pamfil Polonic — deși s-au descoperit aici «cioburi de lut lucrate cu o artă cu desăvârșire

rudimentară și oase de animale diluvice », și pe bună dreptate această peșteră era socotită încă de pe atunci ca o locuință omenească printre cele mai vechi din țară — asupra ei s-a așternut uitarea pînă în 1924, cînd, prin cercetările noastre, au fost descoperite dovezile sigure ale locuirii paleolitice.

Cu toate că ecoul acestor descoperiri a fost deosebit de puternic, nu a reușit să atragă atenția cercetărilor oficiale către această peșteră și e bine să se știe că, de la semnalarea ei, din 1870, pînă în 1951, nu s-a efectuat o singură zi de lucru plătită din fondurile săpăturilor arheologice, nici măcar o zi de corvoadă sau prestație pentru peștera de la Baia de Fier.

Cercetarea peșterilor intrînd în preocupările Academiei R.P.R., în primul an colectivul secției de antropologie a făcut aici cercetări timp de 20 de zile, utilizînd 350 de zile de muncă. Perioada de cercetare și numărul zilelor de muncă au crescut în 1952 și 1953 cu peste 100%, pentru ca, în campania din 1954, colectivul arheologic Cerna-Olt, în colaborare cu secția de antropologie, să lucreze 169 de zile pe teren cu participarea a cinci istorici, cinci antropologi și doi biologi, cuprinzînd în cercetările sale 126 peșteri între Jiu și Cerna, în trei din acestea — Băile Herculane, Boroșteni, Ohaba-Ponor — făcîndu-se săpături.

Față de sondajele anterioare de mici proporții, care au avut darul numai de a semnală existența paleoliticului, săpăturile din ultimii patru ani reprezintă un salt puternic în ceea ce privește volumul. În acest timp, criteriile de determinare a peșterilor locuite și tehnica săpăturilor s-au îmbunătățit, adaptîndu-se la specificul muncii, eliminîndu-se treptat lipsurile și greșelile inerente începuturilor.

### CRITERII DE DETERMINARE A PEȘTERILOR LOCUITE

Pe baza experienței cîștigate, s-a ajuns la o înțelegere paleobiogeografică în ceea ce privește condițiile ce trebuia să îndeplinească o peșteră spre a fi un bun adăpost pentru o locuire colectivă intensă sau care putea fi folosită doar ca vremelnice popas vînătoresc, și care sînt acelea în care nu se poate găsi paleoliticul.

Peșteri care la prima impresie ca spațiu și orientare ne-au apărut ca foarte potrivite pentru o locuire umană paleolitică, s-au dovedit prin sondaje a nu fi fost locuite de om, precum s-a crezut. Clima rece, aspră, glacială, obliga pe om să se apere împotriva frigului, căutîndu-și un adăpost călduros mai în adînc, unde temperatura începea să fie neschimbătoare. Peștera Pircălabului și a Țiganului de la Baia de Fier și peștera din Piscul Ciorii de la Boroșteni, fiind puțin spațioase și ca atare supuse variațiilor de temperatură exterioară, nu au fost alese de om pentru o locuire de durată. Ele au fost folosite în paleolitic ca simple popasuri vînătorești și în actual ca minunate locuri pentru refugii temporare din vechiul neolitic pînă azi.

Ținînd seamă în cercetările noastre de unele observații speo-morfologice și speo-meteorologice făcute în alte părți în legătură cu condițiile optime pe care trebuia să le îndeplinească o peșteră în timpul glaciațiunilor spre a fi un bun adăpost pentru o locuire umană, s-a ajuns la concluzia că asemenea peșteri au atras mult mai devreme pe ursul peșterilor, de unde s-a ivit, fără îndoială, lupta crîncenă cu omul pentru stăpînirea lor.

Astfel, în cercetările noastre trebuie să facem neapărat deosebirea între peșterile drepte, cele urcînde, coborînde sau scufunde, între cele liniștite și cele bîntuite de curenți, între cele uscate și cele umede.

Prima din condițiile pe care trebuia să o îndeplinească o peșteră pentru a fi bună de locuit era aceea de a fi uscată, de a fi părăsită de apele curgătoare și ferită de inundații cu prilejul viiturilor.

Într-o peșteră cu patul oblu, ca cea de la Baia de Fier, deși are în extremitatea opusă alte deschideri, nu se stabilesc curenți în lungul galeriei, diferența de nivel fiind foarte mică. Anumite gîtuiri prin care abia se răzbește pe brinci împiedică și ele formarea vîntului de peșteră. Pătrunderea și ieșirea aerului pe intrarea principală e redusă, fără a da naștere la curenți, ceea ce a îngăduit o locuire intensă la cîțiva zeci de metri în interior.

Peștera de la Ohaba-Ponor, cu patul ei în urcuș, are cea mai favorabilă circulație a aerului. Vara, aerul rece se scurge domol pe podeaua peșterii, absorbindu-se pe sus, pe linia tavanului, aerul cald dinafară devenind prin aceasta o adevărată magazie de căldură. Iarna, circulația aerului încetează, temperatura interioară neputînd cobori mai jos decît aceea a rocii. Patul în urcuș și orientarea favorabilă față de soare a înlesnit locuirea în glacial pînă la gura peșterii și chiar pe terasa din fața ei.

Deși rare, astfel de peșteri, cunoscute sub numele de magazine de căldură, au fost cele mai căutate de fiare și de om.

Peștera Hoților de la Băile Herculane are două intrări alăturate, una inferioară, strîmtă, ascendentă și alta superioară, largă, plană. Diferența de nivel dă naștere unui continuu vînt de peșteră care circulă prin intrarea strîmtă inferioară spre a ieși pe intrarea largă superioară, parcurgînd în viteză o galerie ascendentă de legătură. Vîntul acesta de peșteră a împiedicat locuirea părții anterioare a galeriei de sus, fapt care lămurește de ce săpăturile noastre nu au aflat aici paleoliticul pe care îl vom găsi în mod sigur spre fundul larg al peșterii ferit de asemenea curenți.

Peșterile coborînde, în care iarna aerul rece coboară transformîndu-le în adevărate hambare ale frigului, îngăduind prin aceasta chiar formarea ghețurilor de peșteră (ca cel de la Scărișoara), au fost ocolite de om și de animale și ca atare urmează a nu ne pierde vremea căutînd paleoliticul în ele. De asemenea și peșterile mai scurte, cu două ieșiri denivelate, fiind bîntuite de vînt, nu au fost folosite de om ca adăpost. Cu atît mai mult nu au putut fi folosite nici de om nici de animale peșterile scufunde, verticale, cunoscute în Gorj sub numele de blidăroaie. Sînt importante însă din punct de vedere paleontologic, pe fundul lor găsindu-se scheletele animalelor prăbușite. Ținînd seama de aceste criterii în alegerea peșterilor ce vom săpa, nu vom fi puși niciodată în situația de a munci zadarnic.

*Tehnica săpăturilor.* În ceea ce privește săpăturile, s-a ajuns la stabilirea unor rînduiri anume pentru acest gen de lucru. Pentru ca treptat, treptat, o dată cu înaintarea săpăturii să poată fi înțeleasă așezarea straturilor de cultură și geologice sterile, săpătura pornește de la gura peșterii în trepte în lungul ei spre interior. Menținerea malurilor cît mai pe verticală ne va înlesni de la prima treaptă, în cea mai largă măsură, observarea și interpretarea stratigrafică a depunerilor, precum și urmărirea lor în continuare spre interior.

Tot pămîntul rezultat din săpătură se trece prin sitele așezate la gura peșterii, operație prin care se înlătură orice pierdere, putîndu-se recupera chiar piesele de mici dimensiuni, cum sînt microlitele și oscioarele de cheiroptere

și rozătoare. Evacuarea în afara peșterii a pământului săpat, a bolovanilor și a stincilor căzute se face mai cu înlesnire pe orizontala săpăturii.

Săpătura merge pînă la patul viu al peșterii, spre a se putea face observații geologice, paleontologice și paleobotanice și asupra straturilor depuse de apele curgătoare care au sculptat peștera, studiindu-se dezagregările interioare, aporturile eoliene și animale, anterioare ivirii omului.

În lungul săpăturii care urmărește locuirile umane spre interior pînă la sfîrșitul lor se fac secțiuni carmezișe, obținindu-se prin aceasta imaginea cît mai deplină a stratigrafiei.

Adăugindu-se la acestea lăsarea unor rezerve de cel puțin 40% pentru verificări și săpături viitoare și luarea măsurilor de protecție: închiderea peșterilor mici (Ohaba-Ponor, Borosteni) sau împrejmuirea săpăturilor (Băile Herculane), ca malurile să fie ferite de acțiunile dăunătoare ale omului și animalelor, am enumerat cele cîteva principii care stau la baza tehnicii de lucru pe care am înțeles s-o aplicăm la săpăturile din peșteri și pe care treptat, cu practica, urmează să o îmbunătățim.

Grija neobișnuită cu care se face o astfel de săpătură este din plin răsplătită și iată de ce. Într-o săpătură făcută după o astfel de rînduială într-o peșteră, vom putea înțelege cu ajutorul geologiei, paleontologiei și paleoclimatologiei, mai bine ca într-o așezare deschisă, cronologia succesiunii diferitelor culturi materiale ce s-au perindat aici începînd din paleolitic, am putea spune pînă la zi. Vetrele locuirilor mai îndelungate și ale refugiilor temporare într-un spațiu restrîns se suprapun în ordine stratigrafică perfectă, uneori fără deranjamentele obișnuite în așezările deschise. Într-o peșteră se pot rezolva probleme stratigrafice de mare importanță pe un spațiu cu totul redus. Și cînd peștera din punct de vedere geografic e o peșteră cheie, la rîspîntia unor culturi regionale, cum e cazul cu peștera Hoților de la Băile Herculane, colaborarea cu arheologi cunoscători ai vremilor post-paleolitice este absolut necesară.

Rezolvarea unei probleme arheologice ca aceea a succesiunii cronologice a diferitelor culturi sau faze de culturi se va realiza mai cu ușurință într-o peșteră, fapt care ne îndreptățește să spunem că în asemenea împrejurări nu volumul și suprafața săpăturilor contează, ci grija cu care este executată.

*Ridicarea cadrelor tinere.* În 1954, sarcina conducerii săpăturilor în peșteri revenind arheologiei, s-a pus din plin problema ridicării cadrelor tinere, cerîndu-se facultăților de istorie și biologie să recomande tineri de nădejde care să facă practică la asemenea săpături. Și astfel, pe lingă cîteva tineri antropologi cu practică mai veche în cercetarea peșterilor, în 1954 au lucrat pe teren trei studenți de la facultățile de istorie din București, Cluj și Iași, care au fost trimiși să se specializeze în problemele paleoliticului, și doi studenți de la facultatea de biologie din București, pentru specializare în paleontologia mamiferelor antropozoice.

Rîvna cu care au lucrat pe teren și interesul depus în astfel de preocupări ne îndreptățește a crede că scopul urmărit va fi atins. Aceasta, cu condiția ca și în campaniile viitoare să fie repartizați numai la cercetările paleolitice.

*Rezultate obținute.* La sfîrșitul celei de-a patra campanii de săpături putem spune că am început a avea o privire oarecum mulțumitoare asupra locuirii umane paleolitice din peșteri.

Istoria peșterilor noastre, atît în ceea ce privește formarea lor, cît și trecutul lor geologic și arheologic, este strîns legată de frămîntările geologice ale scoarței pământului și cu deosebire de frămîntările Carpaților.

*Considerații geologice.* Tot acest trecut al peșterilor, de la cele în curs de naștere pînă la cele de mult apuse, se citește în așezarea, aspectele interioare și mai ales în sedimentele geologice de umplere. Deosebirile dintre ele nu reprezintă altceva decît evoluția orografică diferită a regiunilor în care se află.

Un ciclu de eroziune subterană creator de peșteri noi se petrece sub ochii noștri. În nenumărate ponoare și sorburi, piraiele de munte se pierd spre a ieși uneori în izbucuri sau izbîndișuri la depărtări neașteptate, sfredelind în inima pietrii cărări necunoscute. În lungul unora din peșterile în curs de formare se poate pătrunde în adinc, luptînd cu valurile și necunscutul (Cioclovina și Ohaba cu apă). Unele peșteri sînt de curînd părăsite de ape sau în curs de părăsire (Izverna), în care abia au început să se aciu-eze lilieci. Altele au ieșit la lumină în perioada glaciară, fiind luate în stă-pnire de fiare sau de om. Altele, mult mai vechi, sînt îmbătrînite și prăbușite. În ele nu se mai poate pătrunde, prezența lor fiind mărturisită de acele uni-așe pilnii de prăbușire, numite vîrtoape sau căține.

O interpretare justă a rezultatelor obținute în cercetările noastre de peșteră nu vom avea deci decît privind peștera în ansamblul regiunii, făcînd parte integrantă din ea, peștera ca cel mai bun, cel mai conștiincios regis-trator al schimbărilor survenite în mediul înconjurător biotic și abiot.c. Aceste schimbări pot fi înțelese, în ceea ce privește geneza peșterii, în mor-fologia ei, iar cele întîmplăte după naștere în interiorul ei pot fi citite numai în arhiva sedimentelor ei.

*Observații stratigrafice.* Din vechile sondeje, unul singur a atins patul uneia din peșterile săpate, anume la Ohaba-Ponor. Or, stratigrafia fiind cheia multor taine ale peșterii, fără străpungerea depozitelor de umplere pînă la stîncă vie nici nu putea fi vorba de un început de interpretare a unor astfel de de-puneri. Datorită extensiunii săpăturilor noastre la Baia de Fier, Herculane și Ohaba-Ponor, peșteri în care săpăturile au atins stîncă vie, s-a putut ch-ține o imagine completă asupra succesiunii straturilor, ajungîndu-se la în-țelegerea cauzelor care au determinat acumulările geologice, aluvionare, coliene și de prăbușire, a aporturilor animale și umane.

Să încercăm a desprinde cite ceva din cele înregistrate în depozitele de arhivă mută ale peșterilor cercetate în ordinea cronologică a depunerilor lor, în înțelesul fireștii înlănțuiri cu mediul înconjurător.

Pe patul peșterilor drepte, găsim de obicei aluviunile lăsate de apele care le-au săpat: la Baia de Fier un strat de pietriș și bolovani gros de 90 cm, iar la Băile Herculane argile de lac în depuneri orizontale. În peșterile cu profilul urcînd sau coborînd, după cum este și firesc, asemenea depozite nu există. La Ohaba-Ponor, înclinarea patului nu a îngăduit decît depunerea nisipurilor fine în crăpăturile stîncilor.

Peste depozitele aluvionare sau direct pe patul peșterii urmează stra-turi de cultură și sterile care ating mai mulți metri grosime: 5 m la Baia de Fier, 3,60 m la Herculane și 3 m la Ohaba-Ponor.

Cum este și firesc, depunerile nu sînt uniforme pretutîndeni, din cauza variațiilor de intensitate a acumulărilor de materiale în raport cu clima în care s-au depus, cu locuirile umane și refugiile animale.

De obicei, grosimea cea mai mare a depunerilor se află la gura peșterii, în glaciară, aici fiind variațiile cele mai bruște de temperatură, care au pro-vocat dezagregarea rocii. Înghețul și dezghețul apei pătrunsă printre cră-

păturile calcarului au dezgărdinat spre gura peșterii stînci uriașe, fenomen care s-a petrecut într-o măsură mult mai slabă spre interior. Și bolovănișul desprins de îngheț din bolta și pereții peșterii are o înfățișare deosebită: muchiile lui sînt tăioase, colțuroase.

În interglaciuar, apa mai bogată a precipitațiilor atmosferice scursă prin crăpături le lărgea, dizolvînd calcarul pînă la desprinderea din boltă a unor bolovani mai rotunzi, lipsiți de colțurile tăioase ale fraților lor glaciari.

Fenomene abiotice, ca dezagregarea pulberilor mărunte și aportul eolian în vreme de secetă, aportul apelor de șiroire care se scug spre interior pe panta conului de umplere de la intrare, soliflucția și fenomene biotice ca aporturile umane — urmele lor de locuire — cărbuni, cenușă, unelte, oase ale animalelor vîinate, și aporturile animale, cînd peștera reintră în stăpînirea fiarelor care își lasă aici lutul adus de labe și oasele, toate acestea, care par simple observații, ne-au înlesnit în mare măsură cunoașterea stratiigrafiei obținută în rețezul săpăturii.

*Considerații arheologice.* Cea mai veche locuire umană în peșterile cercetate aparține paleoliticului mijlociu, mousterianului. Afirmațiile lui J. Mallasz că la baza peșterii Nandru s-ar fi descoperit eolite, care pun problema omului terțiar la noi, e desigur gratuită, întrucît din punct de vedere geologic nu se poate susține nici măcar formarea peșterii în acea vreme, iar problema existenței omului terțiar e o fantezie de domeniul trecutului.

Atît la Baia de Fier cît și la Ohaba-Ponor, retragerea în peșteri corespunde unei vremi glaciare; elemente arctice: mamutul, rinocerul siberian și nesățiosul *Gulo borealis* de la Baia de Fier, mamutul, rinocerul și renul de la Ohaba-Ponor sînt elementele care documentează aceasta.

În afară de elementele arctice amintite, o dovadă a vremii glaciare e și prezența leului și, mai frecvent, a hienei de peșteră, elemente iubitoare de căldură care și-au găsit refugiul în peșteri.

Încercările repetate ale paleontologului Ștefan Gáal de a considera asociația faunistică de la Ohaba-Ponor ca aparținînd unui interglaciuar, cald, însoțind fiecare specie descoperită de calificativul *weimariensis*, învechind prin aceasta mousterianul de acolo, nu a găsit aprobare în lumea paleontologilor.

În amîndouă peșterile e vorba de o lungă perioadă de locuire. Deși sînt contemporane, și cu toate că, în linii mari, cultura materială a acestor populații pare aceeași, influența mediului natural local și-a pus pecetea pe uneltele de muncă, în raport cu materia primă din jur, pe nevoile de hrană satisfăcute în raport cu frecvența vînatului regiunii, dînd un caracter specific cu variante locale muncii și traiului acestor troglodiți vînători carpatici.

La Baia de Fier, materia primă de bază pentru prelucrarea uneltelor este cuarțitul, greu de lucrat, care se desprinde mai ales pe liniile lui de clivare, cum vrea el, nu cum vrea omul. Avînd granulație mare, cea mai dibace mină de meșter paleolitic arareori putea scoate o unealtă de formă tipică predeterminată. Silexul de slabă calitate este cu totul rar, dînd în schimb forme mai tipice, forme directe, care ne ajută la încadrarea acestor culturi (fig. 5,1).

La Ohaba-Ponor proporția uneltelor de silex fiind mai mare și cuarțitul cu granulație mai fină, uneltele sînt mult mai tipice (fig. 5,2).

La Borosțeni uneltele sînt lucrate din rocă vulcanică străină regiunii.

În vreme ce vânătorii de la Baia de Fier și Borosteni erau specializați, am putea spune, în vînatul ursului de peșteră, cei de la Ohaba-Ponor vîneau de predilecție calul. Nu vom numi pentru aceasta pe unii vînători de urși și pe alții vînători de cai, întrucît numărul celorlalte animale care intrau în preocuparea vînătorească a locuitorilor acestor peșteri era destul de mare. Astfel, între animalele fosile descoperite în straturile de locuire, au apărut, dintre carnivore, lupul și vulpea, dintre ierbivore, bourul și zimbrul, calul, asinul, țapul de munte, antilopa tătărăscă, cerbul cu coarnele mari, cerbul comun și altele nedeterminate sau în curs de determinare, ceea ce denotă o economie crescîndă a vînătorii.

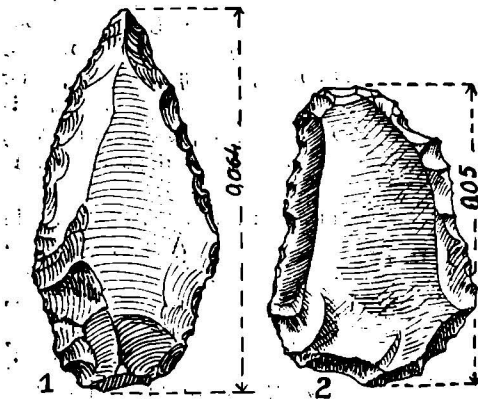


Fig. 15. — Vîrfuri de mină din paleoliticul mijlociu (mousterian):

1) Baia de Fier, 2) Ohaba-Ponor.

țurile glaciare: o locuire care a durat în lungul unor oscilații glaciare, care ne vor fi precizate cu sprijinul determinării cărbunilor și al analizelor sporo-polenice.

Situarea cronologică a acestei culturi va fi înlesnită și de păturile prăbușirilor glaciare în partea anterioară a peșterilor și de succesiunea asociațiilor faunistice.

**Mousterianul.** Din punct de vedere tipologic, această cultură materială e specifică stadiului de vînători și culegători mousterieni din domeniile carstice alpine-carpătice.

Formele arhaice ale uneltelor de cuarțit descoperite în 1916 de Maská în peștera de la Sipka-Moravia, i-au făcut pe acesta să le atribuie chelleanului, apoi acheuleanului. Așchiile atipice de cuarțit din peșterile de înălțime ale Alpilor au îngăduit lui H. Obermayer să le socotească premousteriene, iar mulțimea uneltelor de os a dat apă la moară teoriei lui O. Menghin, care a creat acea cultură înapoiată a oaselor (Knochen-Kultur).

Diferitele facies-uri locale ale acestei culturi, lipsită în general de forme tipice, prin caracterul lor deosebit față de mousterianul clasic au dus pe cercetători la unele ezitări în ceea ce privește atât încadrarea culturală, cît și cea cronologică. Totuși, cercetătorii au ajuns la o înțelegere. Tehnica prelucrării și formele sînt mousteriene. Cum însă majoritatea pieselor descoperite sînt atipice și cîteodată foarte rare, cum este cazul cu peșterile de înălțime, cercetătorii nedumeriți au introdus o serie de termeni noi, care nu făceau altceva decît să ocolească problema, denotînd lipsa de curaj în a-i spune pe numele lui adevărat, mousterian. Numai astfel se explică apariția în

literatură a termenilor preousterian, pseudousterian, ousteroid, aurignacian cuarțitic, sau, în timpul din urmă, lartetian.

Interpretările date acestei culturi sînt, după cum am văzut, deosebite unele de altele. Totuși, se poate vorbi de o analogie culturală între descoperirile noastre și acelea din stațiunile alpine de mare înălțime, ca peșterile din Moravia și din Ungaria. O situație mai în amănunt a descoperirilor noastre în cadrul celorlalte descoperiri similare este greu de făcut. Prezentarea descoperirilor de acest gen e de obicei sumară, stăruindu-se mai deosebit asupra unor anumite aspecte care serveau susținerii unor ipoteze emise. Nu s-a făcut o diferențiere între peșterile de înălțime, refugiul permanent al urșilor de peșteră, folosite de om doar ca popas vînătoresc sezonier, și peșterile mai joase, locuite permanent.

Numărul redus al uneltelor din piatră în peșterile de înălțime față de cantitatea covârșitoare de oase de urs sparte, mai mult pe cale naturală decît intenționat, a dus la o imagine cu totul falsă în înțelegerea acestor grupuri de vînători.

În peștera Balaurului din Stiria, numărul urșilor morți a fost evaluat între 30 și 50 mii de indivizi, iar la Cioclovina, exploatarea de fosfați a măcinat mii de schelete de urs. E natural ca o săpătură într-o astfel de peșteră, locuită de predilecție de urși, să ducă la altă înțelegere.

Lipsa silexului a obligat pe locuitorii peșterilor noastre să utilizeze cuarțitul și osul, fapt care a dus la apariția multor forme atipice asupra cărora tehnologia cioplirii pietrei și a osului va trebui să se aplece mai îndeaproape.

Tehnica de lucru pentru obținerea uneltelor de piatră este însă moustertiană, simplă așchiere. Așchiile neregulate cu margini tăioase sînt obținute prin lovituri date de multe ori pe însăși suprafața bolovanului de cuarțit, fără pregătirea prealabilă a unui plan de lovire. Rareori așchiile de cuarțit pot fi înscrise în rîndul virfurilor de mină sau al răzătoarelor. Toate sînt unelte uzuale, ale căror părți active, virful și tăișurile, prezintă urme de întrebuințare, rețușe de uzură.

Uneltele de silex sînt de obicei tipice: virfuri de mină, răzătoare, cuțite, ele fiind piesele directe care dau posibilitatea încadrării precise în moustertian.

Merită, credem, o deosebită atenție apariția unor toporașe de mină bifaciale de cuarțit în stratul de bază al locuirilor de la Baia de Fier și Ohaba-Ponor. Mai toate au călcîiul prelucrat, drept, ca un plan de lovire. Prin așchieri bilaterale a rezultat o muchie mai mult sau mai puțin sinuoasă și virful. Ca în străvechea tehnică de prelucrare abévillo-acheuleană, toporașele de mină reprezintă însuși miezul prelucrat prin așchieri pe amîndouă fețele pînă la obținerea formei dorite.

Apariția acestor toporașe de mină și cîteva răzuitoare este caracteristică moustertianului superior.

Acestei culturi îi aparțin și unele unelte de os, mai frecvente la Baia de Fier, mai rare la Ohaba-Ponor. Ele există și nu pot fi tăgăduite. Întrebuințarea osului ca materie primă pentru unele unelte a preocupat încă de mult pe cercetători. Studiile lui Bächler asupra uneltelor de os de la Wildkirchli în Alpi au găsit și suținători și adversari. Au urmat apoi descoperirile de la Drachenloch și Wildenmansloch. Dacă nu orice spărtură de os descoperită într-o peșteră e o unealtă a omului paleolitic — atîtea cauze naturale dînd



uneori forme care se repetă — s-a dovedit că nici poziția rezervată față de aceste descoperiri nu a fost cea justă.

Reluându-se problema și cercetându-se cu luare aminte mulțimea de oase sparte, descoperite în straturile de locuire mousteriene, s-a căzut de acord că datorită lipsei de materie primă de bună calitate cum e cremenea, mousterienii își lucrau unelte și din os, a cărui duritate, atunci când e proaspăt, dă piese destul de rezistente. Din mulțimea oaselor sparte intenționat pentru extragerea măduvei, e greu de ales piesele a căror folosire de către om ca unelte întâmplătoare sau permanente este neîndoielnică. Totuși, s-a ajuns la stabilirea unor criterii de alegere. Toate au anumite caractere comune: 1) forma lor nu apare în mod izolat, ea aparținând unui tip sau variantelor acestui tip care se repetă; 2) prezintă lovituri și îndreptări intenționate pentru obținerea unei forme voite; 3) întrebuințarea este evidentă și ușor de recunoscut datorită așchierilor și retușelor de uzură precum și șlefuirii părților active. Pe baza acestor observații putem deosebi la Baia de Fier o serie de unelte de os care pot fi socotite: zdrobitoare, sule, străpungătoare, răzuitoare și săpăligi de mină; toate mult mai potrivite a fi lucrate din os decît din piatră, pentru a face față lucrului la care erau folosite.

În examinarea materialului s-au înlăturat cu prudență toate spărturile obișnuite, care apar atît de frecvent ca rezultat al zdrobirii oaselor lungi pentru obținerea măduvei. Am înlăturat apoi oasele rulate de apele subterane și spărturile de canin de urs, cunoscute în literatură sub numele de lame de tip Kiskevely.

Urmind acestor criterii trebuie scoase din circulația științifică spărturile de oase rulate descoperite în peștera de la Popovăț de pe valea Carașului, pe care cercetătorul Ernest Balog le socotește unelte, și așchiile de canini de hienă din peștera cu apă din Bihor, socotite lame de arheologul E. Hillebrandt, precum și cele de canini de urs din peștera de la Popovăț, socotite unelte de Ernest Balog. Primele, pentru motivul că spargerea și rularea acestor oase este datorită fără îndoială acțiunii mecanice a apelor subterane care în curgerea lor le-au rostogolit împreună cu pietrele și nisipul, șlefuiindu-le deopotrivă pe partea internă și externă: cele de-al doilea, așa-zisele lame de tip Kiskevely, deoarece pe baza bogatului material colectat în galeriile care au servit urșilor drept loc de retragere pentru moarte, se poate dovedi că aceste spărturi se produc pe cale naturală.

Dar ceea ce este de remarcă, este faptul că atît la Baia de Fier cît și la Ohaba-Ponor, în mediu mousterian, apar forme bifaciale din piatră obținute prin tehnica ciopririi prezeletiene. Descoperirea unor piese în formă de frunză cu călciiul rotund, amintind prin aceasta forma toporașelor de mină, într-un complex mousterian, nu ne surprinde.

Din punct de vedere evolutiv, trecerea de la formele superioare acheulene ale toporașului de mină plat, lucrat cu îngrijire pe amîndouă fețele, frecvent în mousterianul superior, spre forma de frunză szeletiană sau solutrenă, este ceea ce poate fi mai firesc.

Ca descoperiri excepționale pentru această vreme trebuie considerate resturile fosile umane de la Baia de Fier, despre care va fi vorba mai pe larg la capitolul descoperirilor paleoantropologice, și descoperirea unei vetre de foc în nivelul III mousterian de la Ohaba-Ponor. Aici, în jurul unei lespezi de calcar, au fost clădite din pietre mai mici două vetre de foc, în interiorul și în jurul cărora s-au găsit cărbuni, cenușă și oase arse. Rostul pietrei din

mijloc era acela de a acumula căldura în timpul focului și a o radia după stingerea lui. Credem că vetrele, prin mărimea lor, au fost construite anume pentru păstrarea focului (fig. 6).

Acest facies cultural paleolitic al peșterilor noastre numit pe nedrept premousterian, pseudomousterian, mousteriform, mousteroid, aurignacian cuarțitic sau, în timpul din urmă, după propunerea arheologului cehoslovac Petrboek, lartetian, în amintirea arheologului francez Edouard Lartet, nu este altceva decît un mousterian superior prelungit, întirziat, degenerat.



Fig. 6. — Ohaba-Ponor, vatră paleolitică.

În concluzie, cea mai veche locuire a peșterilor noastre, deși întirziată ca timp, poate rămîne atribuită mousterianului, de care se leagă mai intim morfologic. Acesta este singurul termen arheologic potrivit pentru caracterizarea celei mai vechi culturi materiale a peșterilor noastre, atribuirea referindu-se la aspectul morfologic al uneltelor de piatră directe, fără a angaja prin aceasta contemporaneitatea cu mousterianul clasic apusean și nici cu acela cunoscut în nord-estul țării pe terase.

Mousterianul de la Baia de Fier, Borosteni și Ohaba-Ponor e un mousterian prelungit, păstrînd la începuturile dezvoltării lui prin tradiție forme mai vechi bilaterale, toporașe de mină, care amintesc formele abévillo-acheulene, forme care spre sfîrșit par a face trecerea către tehnica și formele szeletiene central-europene. Cel puțin în ultima etapă de dezvoltare această cultură e contemporană cu *homo sapiens fossilis*, care nu este exclus să fie autorul ei dintru început. Prolungirea în forme arhaice a acestei culturi e datorită, pe de o parte materiei prime grosolane, iar pe de alta, stadiului social-economic neschimbat predominant vinătoresc.

**Aurignacianul.** După această lungă locuire mousteriană, peșterile noastre sînt părăsite un timp, cînd se depune un strat steril interglaciar, urmat de o nouă depunere probabil glaciară, în care apare paleoliticul superior. Documentat atît la Baia de Fier cît și la Boroșteni, la Herculane ca și la Ohaba-Ponor, prin descoperirea cîtorva lame de silex lucrate după o nouă tehnică, aceea a despîcării în jurul unui nucleu prismatic, e vorba de o locuire de scurtă durată. În nici una din peșterile cercetate de noi nu s-a descoperit vreo unealtă de silex de alt tip. La Baia de Fier s-au găsit cîteva virfuri de sulite lucrate în os șlefuit. Lipsindu-le partea de bază nu le putem atribui mai cu precizie uneia din despărțirile paleoliticului superior. Aspectul lor este mai mult aurignacian (fig. 7). Unele spărturi de cuarțit demonstrează persistența tehnicii mousteriene, fapt cunoscut și în partea meridională a U.R.S.S. și dovedit cu prisosință la noi în peștera de la Cioclovina. Pînă la unele precizări viitoare, socotim aceste descoperiri ca aparținînd aurignacianului peșterilor noastre carpatice, care se încheie o dată cu ultima oscilație glaciară, cînd peșterile sînt părăsite de păleolitici spre a fi apoi reluate în stăpinire de epipaleolitici, neo-eneolitici.

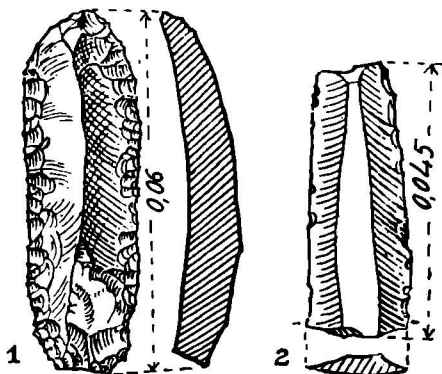


Fig. 7. — Lame de silex aurignaciene :  
1) Baia de Fier, 2) Ohaba-Ponor.

**Szeletianul.** În peștera Spurcată de la Nandru, în schimb, mousterianul este urmat de szeletian.

Cele două frunze szeletiene, cioplite una în cuarțit și alta în cremene, descoperite de J. Mallasz în peștera de la Nandru, nu sînt străine de centrul puternic szeletian din munții Bükk (Ungaria). Problema va trebui neapărat urmărită la Nandru, unde după afirmațiile cercetătorului apar patru straturi de cultură paleolitică. Aceasta cu atît mai mult cu cît prezentarea săpăturii este insuficientă, iar materialele descoperite, nestudiate. Descoperirea recentă a unor forme solutrene superioare într-o peșteră de lângă Loveci (Bulgaria) ne îndreptățește a cere reluarea cercetărilor la Nandru, aducînd prin aceasta o contribuție serioasă în problema originii și dezvoltării solutreanului regiunilor noastre.

**Epipaleoliticul.** O dată cu retragerea ultimei glaciațiuni, ursul peșterilor se stinge, leul și hiena călătoresc spre miazăzi, mamutul, rinocerul siberian, renul și *Gulo borealis* urmează spre miazănoapte retragerea gheturilor. Antilopa tătărăscă se duce spre platourile înalte ale răsăritului. Țapul de munte și capra neagră urcă înălțimile prăpăstioase ale munților. Ca animale de vînat rămîn doar cele actuale, cerbul, capra, bourul, zimbrul, mistrețul, ursul.

Scăderea vînatului și schimbarea treptată a climei care se apropie de cea actuală dă naștere altor forme de viață. Stabilitatea anterioară dispare. Omul rătăcește în căutarea hranei. Sîntem în epipaleolitic.

Din această vreme s-au descoperit în peștera Hoților de la Băile Herculane două vetre de locuire sezonieră a unor vînători care nu au trecut cu

vederea nici bogăția peștelui din Cerna, vânători care foloseau în producție unelte microlitice (fig. 8). Este prima descoperire de acest fel în țara noastră, care aruncă dintr-o dată o altă înțelegere asupra unor descoperiri mai vechi, dându-ne în același timp posibilitatea să lămurim trecerea de la epipaleolitic la vechiul nostru neolitic cu puternice tradiții microlitice.

Poziția stratigrafică a descoperirii unei lame de silex la Baia de Fier în 1929, atribuită magdalenianului, și apariția unei alte lame microlitice în 1952, ca și lama de mici dimensiuni descoperită în peștera de la Someșul Rece în asociere cu fauna actuală de pădure, fără apariția vreunui element fosil sau dispărut, ne îndreptățește a socoti că și în aceste peșteri ne aflăm, foarte probabil, în fața unor locuri epipaleolitice.

Căutând a racorda în mare industria litică de la Herculane cu cea mai apropiată cultură materială cunoscută în Europa, puținele piese descoperite au strâns legături cu azilianul cunoscut în timpul din urmă și sub numele de tourassian. Tipologic și cronologic, faza descoperită la Herculane aparține epipaleoliticului dezvoltat pe baza ultimei trepte de cultură paleolitică—magdalenianul—cu care în bună măsură unele forme se confundă pînă la identitate, deosebirea de căpetenie constînd în microlitizare.

Cu aceasta se încheie prezentarea rezumativă a rezultatelor mai de seamă obținute în ultimii patru ani prin cercetările și săpăturile executate în peșterile noastre.

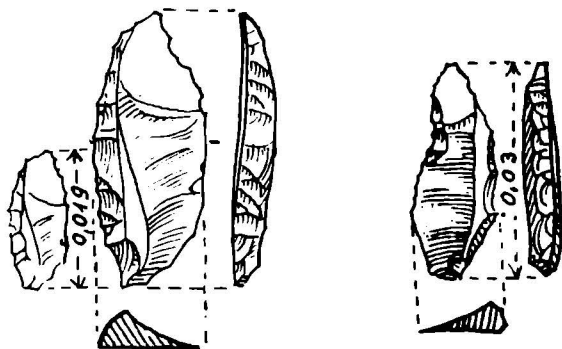


Fig. 8. — Băile Herculane, microlite.

## LIPSURI

Dacă față de trecut sintem într-un real progres, nu este mai puțin adevărat că lipsurile sint foarte mari. Le vom enumera deci pe cele mai de seamă.

Din toate aceste cercetări nu a văzut lumina tiparului decît raportul preliminar al campaniei a doua de săpături de la Baia de Fier—1952, raportul primului an fiind în curs de apariție.

Nu s-a asigurat o colaborare mai strînsă cu științele înrudite: speologia, geologia, paleontologia și paleoclimatologia, spre a se ajunge să se lucreze în colectiv complex în aceeași peșteră, pentru a se lămuri problema în toate aspectele ei și anume:

în colaborare cu speologia pentru întocmirea unui repertoriu complet al peșterilor locuibile și nelocuibile;

în colaborare cu geologia, pentru înțelegerea geomorfologică a formării peșterilor și determinarea rocilor din care sint lucrate uneltele și stabilirea centrelor de aprovizionare;

în colaborare cu paleontologia, pentru determinarea resturilor fosile, care, în succesiunea asociațiilor lor pe straturi de cultură, ne vor înlesni o mai apropiată de adevăr încadrare cronologică;

în colaborare cu paleoclimatologia, prin determinarea cărbunilor și analizele sporo-polenice, să ajungem la situarea culturilor paleolitice în fazele de dezvoltare ale antropozoicului.

Nu au existat condițiile tehnice de prezentare a materialelor descoperite — desenul uneltelor de cuarțit, cremene și alte roci silicioase, a căror structură trebuie redată.

Nu s-au asigurat echipamentul de protecție și utilajul specific unor astfel de cercetări (lămpi de carbid, scări de frînghie, costume impermeabile, corturi izoterme etc).

Luptînd pentru împlinirea lipsurilor din trecut și creîndu-se condiții prielnice de cercetare, problema paleoliticului nostru de peșteră abia începe.

În planul de lucru apropiat a fost înscrisă terminarea lucrărilor începute la Baia de Fier, Herculane și Ohaba-Ponor. În planul de perspectivă urmează să se înscrie valorificarea descoperirilor mai vechi de la Cheile Turzii, Cioclovina, Nandru și Someșul Rece, pentru stabilirea continuității de viață în peșteri în toate etapele ei de dezvoltare și atacarea unor peșteri noi, cite una de început în fiecare masiv calcaros, spre a nu mai avea goluri regionale atît de întinse.

## PALEOLITICUL TERASELOR

*Istoricul problemei.* Lăsînd la o parte descoperirile paleoliticului inferior pe care le-am prezentat în capitolul special, ne rămîne a vorbi numai despre descoperirile aparținînd paleoliticului mijlociu și superior documentat pe terase.

Prima descoperire de acest gen este cea amintită în introducere, Mitocul din Moldova, căreia îi urmează Buzăul ardelean, importantă așezare de suprafață, prima cunoscută mai bine în literatură prin studiile descoperitorului, ale lui M. Hoernes, Rutot, R. R. Schmidt, H. Breuil, R. Marton și alții. Se fac apoi descoperiri mărunte la Buitur, Cepan, Cardoș, Crăciunești, Lona săsească, Mințiu, Nădășel, Singhirița, Tăietura Turcilor, Turea și Turnișor.

În Dobrogea, la capul Midia, I. Băncilă descoperă un vîrf moustertian.

În Moldova, amintim bogatele descoperiri ale arheologului N.N. Moroșan pe malul Prutului la Bold, Hrințeni, Livenii Vechi, Manoleasa Prut, Mitoc, Pirul Istrati, Ripiceni, Serpenița și Ștefănești și ale lui H. Breuil, la Colacul și Vitănești.

În Muntenia, cităm descoperirile lui Dinu Rosetti la București și în Oltenia, descoperirile noastre la Cirna, Cleanov, Suharul și ale lui Corneliu Mateescu la Vădastra. În afară de așezările de la Buzăul ardelean, Ripiceni, Izvor și Vădastra, unde s-au executat săpături, și de așezările bogate în materiale paleolitice de pe dreapta Prutului, unde s-au făcut observații stratigrafice și paleontologice, celelalte descoperiri se rezumă, în majoritatea cazurilor, la cite o piesă sau două, simple descoperiri de suprafață. Ele totuși există ca prețioase dovezi că acolo unde astfel de cercetări s-au întreprins, paleoliticul de terasă nu a încetat să iasă la iveală.

Ca încadrare, unele, cum sînt cele de la București, Buitur, Căpușul Mic, Nădășel, Ponor, Singhrița, Turnișor, Ripiceni-Izvor și Capul Midia, aparțin mousterianului, descoperirile din Transilvania avînd un caracter acheulecan destul de pronunțat.

Cleanovul și Suharul aparțin aurignacianului timpuriu, în vreme ce Buzăul ardelean și Vădastra se situează în aurignacianul mijlociu.

Pe Valea Chicereului au apărut cîteva piese szeletiene, iar în așezările de pe stînga Prutului piese aparținînd aurignacianului superior, pe cînd Ripiceni-Izvor, Manoleasa-Prut și Mitoc-La Mori au fost atribuite magdelenianului.

Dacă descoperirile mărunte, prin puțînatatea materialelor arheologice, nu au îngăduit totdeauna o bună încadrare a lor și stabilirea unor legături mai temeinice cu alte descoperiri similare din jur, așezările bogate ca acelea de la Buzăul ardelean și împrejurimi și cu deosebire cele de pe malul drept al Prutului, prin bogăția materialului descoperit și observațiile geologice, alcătuiau serioase puncte de plecare pentru cercetări mai adîncite, care, datorită lipsei de sprijin și interes, nu s-au mai făcut.

*Noile cercetări.* De cercetări propriu-zise asupra paleoliticului teraselor nu poate fi vorba în ultimii ani, ci numai de cîteva descoperiri mărunte, care nu au adus un aport față de cele cunoscute. Menționăm totuși o serie de astfel de descoperiri mai mult întimplătoare, făcute de obicei în cadrul cercetărilor șantierelor arheologice:

București-Herăstrău, un vîrf de mină mousterian, descoperit de tov. Teodora Chițulescu.

București-dealul Mihai-Vodă, fragmentul unui vîrf mousterian și un riciitor aurignacian.

Cleanov, cîteva așchii aurignaciene timpurii.

Curtișoara, la nord de Slatina, două lame aurignaciene, descoperite de prof. I. N. Moroșan.

Gvardinița, o lamă aurignaciană.

Hăbășești, unelte aparținînd aurignacianului superior, refolosite de locuitorii așezării neolitice.

Plopșor, un nucleu și o așchie, ambele mousteriene.

Poiana, două așchii mousteriene.

Valea Lupului, un vîrf mousterian.

Virbița, cîteva așchii aurignaciene.

Vlădeni, o răzătoare mousteriană.

În sfîrșit, trebuie să facem o mențiune specială pentru descoperirile paleolitice de la Iași și împrejurimi, făcute de prof. N. Zaharia în cadrul preocupărilor Muzeului de antichități din Iași pe terasele apelor Prutului, Siretului, Bahluiului, Jijiei și Nicolinei la Bădeni, Belcești, Borșa, Cogeasca, Cornești, Găureni, Chireni, Hilceni, Hănești, Hlineca, Hodora, Huțupeni, Larga Jijiei, Lunca Cetății, Petrosu, Popricani, Rediul Aldei, Rediul Tatar, Spinoasa, Țigănași și Vlădeni.

O descoperire de o deosebită importanță poate fi considerată aceea făcută în primăvara anului acesta pe terasa inferioară a Dunării, în apropierea Giurgiului, la Malul Roșu: o întinsă așezare paleolitică de sfîrșit.

După cum vedem, cercetările asupra paleoliticului de terasă nu s-au bucurat de prea multă atenție în ultimii ani.

Față de importanța descoperirilor anterioare de pe malul Prutului și descoperirile recente de la Iași și împrejurimi, înscrierea, în planul de lucru al anului 1955, a unei îndelungate cercetări de suprafață în nord-estul Moldovei, pentru alegerea unor așezări în care să se execute în viitor săpături întinse, s-a impus ca o necesitate imediată. Aceasta cu atât mai mult cu cât descoperirile arheologilor sovietici făcute pe malul stîng al Prutului, pe malurile Nistrului și în Ucraina, ne vor ușura încadrarea viitoarelor noastre descoperiri.

Aplicînd apoi în cercetările noastre experiența și metodele arheologiei sovietice în lămurirea problemelor așezărilor de terasă nu vom avea decît de cîștigat. Adîncind apoi cu sprijinul geologilor și paleontologilor cunoscători ai regiunii studiul depozitelor antropozoice, în care apar așezările paleolitice, cu specificul lor local, vom obține o imagine din ce în ce mai clară asupra dezvoltării acestor îndepărtate culturi materiale.

## DESCOPERIRI PALEOANTROPOLOGICE

Unul din rezultatele de seamă ale cercetărilor paleolitice din ultimii patru ani este fără îndoială și descoperirea unor prețioase resturi fosile umane.

*Istoricul problemei.* Descoperirile paleoantropologice anterioare se rezumă în tot trecutul cercetărilor dinainte de 1952 la un craniu de *homo sapiens fossilis*, găsit întîmplător în peștera de la Cioclovina-Hunedoara în cursul exploatării de fosfați, și la trei falange descoperite în săpăturile de la peștera din Bordul Mare, de la Ohaba-Ponor, aceeași regiune.

*Cioclovina.* O deosebire a metodei de lucru în trecut și astăzi constă în faptul că o descoperire paleoantropologică întîmplătoare de importanța aceleia de la Cioclovina nu s-a bucurat din partea oamenilor de știință ai vremii de un interes deosebit. Craniul de la Cioclovina, intrat în minile geologului și paleontologului I. Simionescu prin intermediul unei rudeni — care avea legături cu societatea Nitrogen, exploatoarea fosfaților din această peșteră — a fost dat publicității într-o notă la Aeademie, în colaborare cu antropologul Fr. Rainer, fără ca unul din autori, mai în drept geologul, să fi făcut o cercetare la fața locului pentru stabilirea condițiilor stratigrafice de descoperire.

O astfel de cercetare, în scopul de a suplini în parte această lipsă, a fost făcută abia în vara anului 1952 — zece ani mai târziu — prin grija conducerii șantierului arheologic vecin, Grădiștea Muncelului.

*Ohaba-Ponor.* Cele trei falange umane descoperite în cursul săpăturilor de la Ohaba-Ponor, 1923—1929, falanga unui deget de picior și două falange de la degetele miinilor, au fost studiate de paleontologul Ștefan Gáal și atribuite, credem prea grăbit, lui *homo primigenius*.

*Noile descoperiri.* În ultimii ani, cercetările paleoliticului din peșteri, trecînd de la faza de sondaje mărunte la săpături întinse, în care probabilitatea descoperirii de resturi fosile umane e mai mare, apariția unor astfel de documente nu mai poate fi socotită o întîmplare.

*Baia de Fier.* Descoperirea făcută în 1952 la Baia de Fier a unui craniu de *homo sapiens fossilis* (fig. 9—10), păstrînd în bună parte masivul facial, a unui fragment de mandibulă, a unei scapule și a unei tibii în strat geologic cultural nederanjat, în asociere cu resturi culturale și cu faună a vremii,



Fig. 9. — Baia de Fier, *homo sapiens fossilis* (craniu).



Fig. 10. — Baia de Fier, peștera Muierilor, *homo sapiens fossilis* (mandibulă).



deși ar fi trebuit să constituie un eveniment științific de mare importanță, nu a fost îndeajuns pusă în valoare.

Cu toată precizia stratigrafică a descoperirii, apariția unui *homo sapiens fossilis* într-un mediu mousterian părintd indoielnică celor care erau obișnuiți cu descoperirile apusene, unde această cultură corespunde numai lui *homo primigenius*, a contribuit în bună măsură la lăsarea în umbră a unei astfel de descoperiri. Pentru a vedea dacă eventual nu ne aflăm în fața unei interpretări stratigrafice eronate, urmează a se face neapărat determinările necesare pe baza florului și carbonului radioactiv.

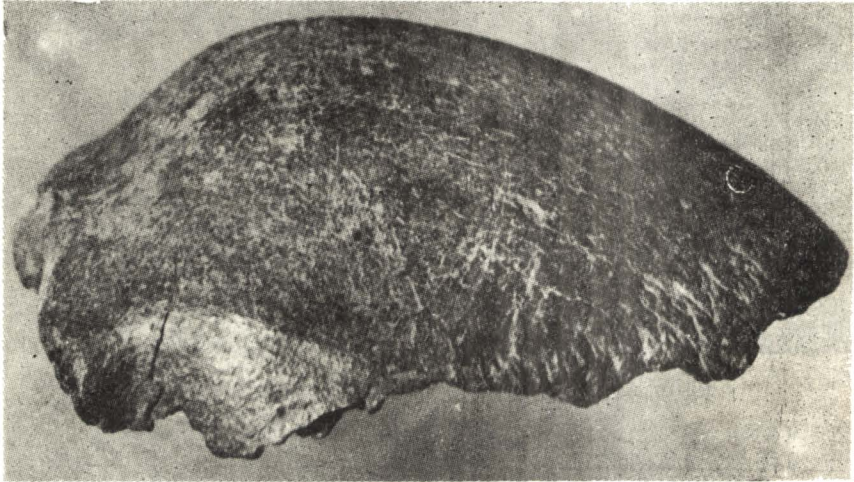


Fig. 11. — Giurgiu, *homo sapiens fossilis*.

Sprrijinul larg acordat de regimul nostru democrat-popular înființării și inzeestrării de muzee regionale, raionale și sătești pe aproape întreg întinsul țării a înlesnit scăparea de la piere a multor valoroase descoperiri, între care se înscrie la loc de cinste și o descoperire paleoantropologică.

*Giurgiu.* Menținind o strinsă legătură cu muzeele din provincie, pe cale de corespondență și prin deplasări la fața locului, am putut semnala și îndruma spre studiere Secției de antropologie a Academiei R. P. R. o nouă descoperire paleoantropologică: un frontal găsit la Giurgiu, cu prilejul săpăturilor pentru picioarele podului de peste Dunăre (fig. 11).

Frontalul a fost descoperit în aluviunile de bază ale ostrovului Mocanu, la 22 m adâncime, în poziție secundară, prezentind urme evidente de rulare. El a fost salvat pentru știință prin grija muzeiștilor de la Giurgiu, Gh. Rădulescu și M. Ionescu. Caracterele morfologice și metrice, precum și înaltul grad de fosilizare al acestui frontal, au impus diagnosticul de *homo sapiens fossilis*.

Cele cinci resturi fosile umane intrate în preocupările științifice ale paleoantropologiei în decurs de numai trei ani alcătuiesc o dovadă a interesului mereu crescînd în direcția acestor cercetări, situînd țara noastră la loc de frunte în ceea ce privește asemenea descoperiri în ultimii ani, dar

și o sarcină imediată pentru antropologie de a nu întârzia studierea și publicarea lor.

Descoperirea recentă făcută la 24 septembrie 1953 într-un sondaj în peștera de la Staroselie în apropierea Bahcisaraiului în regiunea muntoasă a Crimei și publicarea unei mai vechi descoperiri din peștera Sf. Procop din Boemia așază pe o poziție cu totul favorabilă omul fosil de la Baia de Fier, dînd o altă înțelegere descoperirilor anterioare de la Cioclovina și Ohaba-Ponor.

*Staroselie.* În Staroselie, într-un strat arheologic aparținînd moustesianului superior, s-a descoperit mormîntul unui copil ca vîrstă între un an și jumătate pînă la trei ani « avînd trăsături și de Neanderthal și de Cro-Magnon, predominînd caracterele ultimului ». « Putem să afirmăm, zice antropologul sovietic I. I. Roghinski, prezența trăsăturilor sapiente și în același timp să rezolvăm o serie de caractere arhaice, asemîndu-l cu craniile vechilor aurignacieni din peștera Grimaldi ».

Amintim ca metodă de lucru în cadrul unor astfel de descoperiri excepționale că la chemarea șefului expediției A. A. Formozov, în numai șase zile după descoperirea scheletului s-a deplasat la fața locului o comisie alcătuită din cei mai de seamă specialiști din U.R.S.S.: I. I. Roghinski, ca președinte, M. M. Gherasimov, antropolog și P. N. Zameatnin, arheolog, care după minuțioase cercetări, au încheiat un protocol asupra descoperirii resturilor umane de fosile din așezarea din peștera de la Staroselie, în care au lămurit « condițiile lucrului găsit, vechimea resturilor după datele stratigrafice arheologice și antropologice », luînd toate măsurile de conservare, și că în scurt timp această descoperire a fost dată publicității prin studii preliminare arheologice și antropologice.

*Sf. Procop.* În această peșteră situată în carstul Boemiei, s-a descoperit încă din 1887, într-o breccie de travertin, oase de *homo sapiens fossilis* în strat de cultură mousteroïdă, în asociație cu resturi fosile de faună de climă rece caracteristică unei glaciațiuni, probabil Würm II.

În afară de ren, care, după descoperirile făcute pînă în prezent la noi nu se cunoaște la sud de Carpați, punctul cel mai meridional în care s-a aflat fiind Ohaba-Ponor, restul mamiferelor: mamut, rinocer, urs și hienă de peșteră, bou, capra fosilă sînt prezente și la Baia de Fier, cultura materială fiind asemănătoare — mousteroïformă.

Descoperirile de la Baia de Fier, Staroselie și Sf. Procop arată pe *homo sapiens fossilis* contemporan cu moustesianul superior prelungit al acestor regiuni și vor duce, credem, la reconsiderarea atribuirilor către *homo primigenius* a resturilor fosile de la Ohaba-Ponor, Șipka și poate chiar a celor de la Kük-Koba.

Pe de altă parte, constatarea unor caractere negroïde la craniul de adult de la Baia de Fier — dacă afirmația antropologilor noștri e justă — și asemănarea craniului de la Cioclovina cu cele de la Prédmost sînt de natură să ducă la altă interpretare asupra originii grupelor umane care populau Europa în acele vremi, noile descoperiri fiind legate de altele de același caracter din centrul și sud-vestul Europei și nordul Africei.

În încheiere știm că « la consfătuirea asupra originii lui *homo sapiens* », care a avut loc la Institutul de etnografie al Academiei de Științe din U.R.S.S. la 27 aprilie 1949, a fost adoptată părerea că « noi trebuie să ne așteptăm în cele mai de sus straturi mousteroïene la descoperirea omului de tip mai progres-

siv decît acela care a fost găsit în peșterile palestinieniene». Dacă descoperirea de la Staroselie «confirmă din plin acest postulat», resturile fosile de *homo sapiens* de la Baia de Fier și Sf. Procop întăresc definitiv prevederile științei antropologice sovietice.

Pe temeiul unor astfel de descoperiri, se va sesiza mult mai concret trecerea de la *Neanderthal* la *homo sapiens*, înlăturându-se astfel în mod definitiv părerile unor antropologi occidentali care pretind că *Neanderthalul* ar reprezenta pe strămoșul unor rase denumite de ei «inferioare», în timp ce umanitatea evoluată, europaizii, ar fi derivat dintr-o altă formă umană «superioară» ce ar fi trăit concomitent cu *Neanderthalul* în alte regiuni ale lumii vechi.

Asemenea teorii reacționare, sprijinite pînă mai deunăzi pe falsul grosolan de la Piltdown, sînt zdrobite de știința antropologică sovietică, nu numai printr-o interpretare a întregului material existent, dar și prin descoperirea unor noi dovezi concrete ca acelea de la Teșik-Taș și Staroselie.

Dată fiind importanța excepțională a unor astfel de documente paleoantropologice, datoria noastră este să intensificăm cercetările arheologice în peșteri și să începem cercetările de terase care ne vor duce și la descoperirea formelor premergătoare lui *homo sapiens*, intrucît pămîntul țării noastre, oferind în acele îndepărtate vremi condiții optime de locuire, nu credem să fi fost în afara zonei pe care s-au petrecut stadiile timpurii ale antropogenezei.

*Incheiere.* Ca încheiere, desprindem un aspect cu totul nemulțumitor al stadiului în care se află cercetările asupra paleoliticului nostru. Dacă în trecut nu s-a realizat decît prea puțin în această direcție, nu putem susține că ceea ce s-a obținut în anii din urmă e de natură să ne satisfacă.

Cu prilejul încheierii fiecărui capitol, am încercat să trasăm în linii mari sarcinile ce ne revin pentru ca cercetarea paleoliticului să poată ajunge cu pași grăbiți măcar în parte stadiul înaintat al cunoștințelor noastre asupra perioadelor mai noi din trecutul patriei.

Pentru lămurirea paleoliticului nu vom face prea mult rămînînd tributari numai tipologiei.

Să renunțăm la aplicarea unor canoane cosmopolite și unice ca acelea ale glaciațiunilor alpine, ale depunerii loessului și formării teraselor și să cercetăm cu prilejul descoperirilor noastre paleolitice condițiile locale ale sedimentărilor fluviale, ale formării teraselor, ale depunerii loessului, ale influenței factorilor exogeni și tectonici, ale oscilațiilor climatice cu flora și fauna lor în varietatea complexelor lor spațiale locale și a legăturilor strinse dintre ele.

Coordonînd apoi datele geologice cu cele paleontologice, paleobotanice, antropologice și arheologice, vom avea o imagine mai justă asupra dezvoltării străvechilor culturi paleolitice.

Și dacă pentru înțelegerea antropozoicului, arena în care apare și se dezvoltă omul și societatea omenească, vom face apel la științele naturii, științele sociale sînt acelea cărora trebuie să le cerem sprijinul pentru lămurirea istoriei începuturilor societăților omenești. Toate acestea într-un viitor cit mai apropiat, fiindcă în stadiul actual al cercetărilor noastre, izvoarele arheologice sprijinite numai pe metoda comparativă prin analogii mai apropiate sau mai depărtate sînt insuficiente pentru o bună înțelegere.

Astfel, adîncind și întărind verticala cronologică și întinzînd orizontală geografică, vom putea stabili mai cu înlesnire viața economică a comunităților

primitive, legăturile culturale cu descoperirile din jur și în cadrul cel mare al dezvoltării societății primitive vom înțelege aspectele locale și regionale ale paleoliticului nostru.

Prin aceasta vom îmbogăți tezaurul bunurilor culturale istorice ale poporului nostru, dând în același timp contribuția noastră la însăși istoria omenirii.

## ГЛАВНЫЕ РЕЗУЛЬТАТЫ ИССЛЕДОВАНИЙ ПАЛЕОЛИТА В РУМЫНСКОЙ НАРОДНОЙ РЕСПУБЛИКЕ ЗА ПОСЛЕДНИЕ ЧЕТЫРЕ ГОДА

(КРАТКОЕ СОДЕРЖАНИЕ)

Исследования, связанные с периодом палеолита в РНР, в прошлом не были достаточно широко развиты. Они снова возродились в период подъема археологических исследований в 1951 г., первоначально организованных по антропологической линии.

Нижний палеолит. Исследования в Иосășеле, Прэвэлене и Брютуне, где, по утверждению венгерского ученого М. Рошка, в РНР якобы имеется нижний палеолит, доказали, что там находились мастерские, относящиеся к верхнему палеолиту, а в Иосășеле преобладала селетская культура.

Исследования последних лет дали несколько открытий в Александрии, Бухаресте, Джурджу, Фэркășеле, Слатине и Зимнице, среди которых некоторые типологии могут быть временно отнесены к клэктонскому и леваллозскому периодам. Здесь речь идет лишь о некоторых открытых отдельных предметов, без стратиграфических указаний, необходимых в данном случае, то есть об открытиях, на которые следует смотреть с большой осторожностью.

Однако, имея в виду некоторые достижения, можно предположить, что ранний палеолит не замедлит выявиться и в РНР.

Пещерный палеолит. По линии освоения старых открытий, в 1951 г. были начаты исследования палеолита в пещере Бая де Фиер. В этой пещере палеолит известен с 1929 г. После опыта, приобретенного в результате трехлетних экспедиций, исследования были расширены. Так, в 1954 г. одной экспедиции удалось поверхностно обследовать 118 пещер и произвести раскопки в трех из них — в Бая де Фиер, Борроштени и Охаба-Поноре.

К концу четвертой экспедиции, благодаря расширению исследований, улучшению техники раскопок и выдвижению молодых кадров, были получены некоторые более точные представления о палеолитических обитаниях.

Самое древнее обитание человека в исследованных пещерах относится к эпохе среднего палеолита — мустьерской эпохе, соответствующей холодному климату.

Был вскрыт длительный период обитания и хотя время возникновения поселений и материальная культура населения всех этих стоянок в общих чертах совпадают, все же влияние местных естественных условий в связи со специфичностью сырья, находящегося поблизости,

и условиями охоты в этой области, наложило свой отпечаток на орудия производства, придав местный специфический характер работе и жизни этих карпатских троглодитов.

Мустьерский слой в Бая де Фиер достигает 1,40 м, а в Охаба-Поноре только третий уровень достигает 1,20 м толщины.

Выдающимся открытием этого периода можно считать некоторые остатки человеческих окаменелостей в Бая де Фиер и очаг в Охаба-Поноре.

Мустьерская культура местных пещер — это поздняя мустьерская культура, сохранявшая в начале своего развития некоторые более древние формы двухсторонней техники, переходящие, повидимому, к концу в селетскую технику и формы.

После этого длительного периода мустьерского обитания, пещеры временно оказываются покинутыми и перекрытыми чистым слоем, после чего следует краткий период ориньякского обитания. Исключение составляет только пещера Спуркатэ в Нандру, где после мустьерской культуры следует селетская.

В пещере Хоцилор близ Бэиле Геркулане были обнаружены 2 очага сезонного пребывания охотников и рыбаков, пользовавшихся в производстве микролитическими орудиями асилитского типа. Эти очаги относились к эпохе эпипалеолита.

Палеолит террас. О настоящих исследованиях палеолита террас за последние годы не может быть речи. Можно отметить лишь несколько случайных открытий, не прибавивших ничего нового к тому, что уже было известно. Все же следует отметить несколько открытий в Бухаресте, Клянове, Куртишоре, Гвардинце, Хэбэшести, Плопшоре, Пояне Вырбце и Владени. Наконец, следует выделить открытия в Яссах и окрестностях, сделанные профессором Н. Захария и обогатившие румынскую палеолитическую карту больше чем на 30 пунктов.

Открытием исключительного значения можно считать открытие в Малул Рошу близ Джурджу, где было вскрыто большое поселение позднего палеолита.

Палеантропологические открытия. Один из важных результатов палеолитических исследований последних лет, несомненно, открытие остатков человеческих окаменелостей. Так, например, в Бая де Фиер был найден в 1952 г. череп, часть нижней челюсти, лопатка и большая берцовая кость, принадлежащая *Homo sapiens fossilis*, и в Джурджу, в намыве острова Мокану, на 20-метровой глубине была обнаружена человеческая лобная кость.

В заключение отмечается неудовлетворительное состояние исследований румынского палеолита. Если в прошлом в этом направлении было сделано очень мало, то нельзя сказать, что за последние годы сделано достаточно.

При изучении палеолита нельзя добиться многого, прибегая лишь к типологии. В будущем, открытие материальные культуры палеолита следует включать в хронологические рамки антропоэического периода. Только таким путем можно будет лучше разобраться в экономической жизни и культурных связях первобытных людей в долгом периоде первобытного общества и установить местные и областные особенности румынского палеолита.

## ОБЪЯСНЕНИЕ РИСУНКОВ

- Рис. 1. — Джурджу. Леваллозское лезвие.  
 Рис. 2. — Бая де Фиер. Горный массив «Пятра Пештерий».  
 Рис. 3. — Бая де Фиер. «Пещера Муерилор» (внутренняя часть).  
 Рис. 4. — Бая де Фиер. «Пещера Муерилор». «Галерея Уршилор».  
 Рис. 5. — Ручное рубило среднего палеолита (мустьерская культура). 1 — Бая де Фиер; 2 — Охаба Поноар.  
 Рис. 6. — Охаба Поноар. Палеолитический очаг.  
 Рис. 7. — Кремневые лезвия ориньянской культуры. 1 — Бая де Фиер; 2 — Охаба Поноар.  
 Рис. 8. — Баиле Геркулане. Микролиты.  
 Рис. 9. — Бая де Фиер. Homo sapiens fossilis (череп).  
 Рис. 10. — Бая де Фиер. Пещера «Муерилор». Homo sapiens fossilis (нижняя челюсть).  
 Рис. 11. — Джурджу. Homo sapiens fossilis.

PRINCIPAUX RÉSULTATS DES RECHERCHES PALÉOLITHIQUES  
 DES QUATRE DERNIÈRES ANNÉES  
 DANS LA RÉPUBLIQUE POPULAIRE ROUMAINE

## (RÉSUMÉ)

Jusqu'à ces derniers temps, les recherches concernant le paléolithique roumain ne se sont pas développées d'une manière satisfaisante, faute d'aide et de coordination. La situation a changé depuis 1951 avec l'essor des recherches archéologiques, conçues et organisées au début dans un but anthropologique.

*Le paléolithique inférieur.* Les recherches faites à Iosășel, à Prăvăleni et à Brotuna, où l'archéologue hongrois Roska soutenait l'existence du paléolithique inférieur, ont prouvé que l'on se trouve en présence d'ateliers appartenant au paléolithique supérieur, le szélétien prédominant à Iosășel.

Les recherches de ces dernières années ont permis de faire quelques découvertes à Alexandria, à Bucarest, à Giurgiu, à Fărcașele, à Slatina et à Zimnicea, dont certains types bien définis peuvent être provisoirement attribués au clactonien et au levalloisien. Il ne s'agit que de certaines découvertes de pièces isolées, dépourvues des observations stratigraphiques nécessaires; aussi, les découvertes doivent-elles être considérées avec beaucoup de réserve.

Toutefois, étant donné la multiplication des découvertes faites dans les pays voisins, on peut affirmer qu'il ne se passera pas longtemps avant que la première phase du paléolithique soit dûment constatée sur le territoire roumain.

*Le paléolithique des cavernes.* Pour tirer profit des anciennes découvertes, on commença en 1951 l'examen du paléolithique de la caverne de Baia de Fier, où le paléolithique était connu dès 1929. L'expérience acquise au cours de trois campagnes de fouilles a permis d'élargir le cadre des recherches et, en 1954, au cours d'une seule campagne, on a réussi à faire des recherches en surface dans 126 cavernes et à pratiquer des fouilles dans trois: à Băile Herculanе, à Borosțeni et à Ohaba-Ponor.

Au terme de la quatrième campagne, on a commencé à avoir un aperçu, quelque peu satisfaisant de l'habitation paléolithique des cavernes et cela

grâce au volume des recherches, à l'amélioration de la technique des fouilles et au perfectionnement de nos jeunes cadres de chercheurs.

La plus ancienne habitation humaine des cavernes examinées appartient au paléolithique moyen — moustérien, — qui correspond à un climat froid.

Nous nous trouvons en présence d'une longue période d'habitation et, dans ses grandes lignes, la civilisation matérielle de ces populations paraît être la même; l'influence du milieu naturel local a apposé son sceau sur les outils de travail en rapport avec la matière première des environs et la fréquence du gibier de la région, imprimant un caractère spécifique, avec des variantes locales, au travail et à la vie de ces troglodytes carpatiques.

Les couches d'habitation moustérienne atteignent, à Baia de Fier, 1,40 m; à Ohaba-Ponor, le niveau III atteint, à lui seul, 1,20 m d'épaisseur.

Comme découvertes exceptionnelles pour cette époque, on doit noter certains restes humains fossiles, trouvés à Baia de Fier, et un âtre, à Ohaba-Ponor.

Le moustérien des cavernes roumaines est un moustérien prolongé, qui conserve, au début de son développement, certaines formes bilatérales plus anciennes, formes qui, vers la fin de cette période, paraissent faire la transition vers la technique et les formes szélétiennes.

Après cette longue période d'habitation moustérienne, les cavernes roumaines sont abandonnées durant une période pendant laquelle il se dépose une couche stérile. Après quoi, suit une période d'habitation de peu de durée, appartenant à l'aurignacien. Seule la caverne dite Peștera Spurcată, de Nandru, fait exception. Sur le moustérien se trouve la couche du szélézien. Deux âtres appartenant à l'épipaléolithique ont été découverts dans la caverne dite Peștera Hoților, de Băile Herculane, âtres d'habitation saisonnière, appartenant à des chasseurs qui utilisaient des outils microlithiques de type azilien.

*Le paléolithique des terrasses.* Au cours des dernières années écoulées, il ne saurait être question de recherches proprement dites relatives au paléolithique des terrasses. Il ne s'agit que de quelques découvertes fortuites qui n'ont pas enrichi nos connaissances. On cite toutefois une série de découvertes de ce genre faites à Bucarest, à Cleanov, Curtișoara, Gvardinița, Hăbășești, Plopșor, Poiana Virbița et Vlădeni. Enfin, une mention spéciale est due aux découvertes faites à Jassy et dans ses environs par le prof. N. Zaharia, découvertes qui inscrivent sur la carte du paléolithique roumain plus de trente points nouveaux.

Une découverte qu'on peut considérer particulièrement importante est celle de Malul Roșu, à proximité de Giurgiu, où se trouve un vaste établissement qui date de la fin de l'époque paléolithique.

*Découvertes paléolithiques.* Un résultat important des recherches paléolithiques de ces dernières années est, sans contredit, la découverte d'ossements humains fossiles. Ainsi, à Baia de Fier on a découvert en 1952 un crâne, un fragment de mandibule, un scapulum et un tibia appartenant à l'*Homo sapiens fossilis*; à Giurgiu, on a dégagé dans les alluvions de base de l'îlot Mocașu, à 22 m de profondeur, un puissant os frontal humain.

Pour terminer, on doit mentionner un aspect fâcheux du stade des recherches concernant le paléolithique roumain: si les réalisations du passé étaient tout à fait insuffisantes dans cette direction, on doit reconnaître que

les résultats obtenus au cours de ces dernières années sont loin d'être satisfaisants.

Ce n'est pas en demeurant tributaires à la typologie que nos chercheurs pourront élucider la question du paléolithique roumain. A l'avenir, les découvertes de civilisations matérielles paléolithiques devront être rangées dans le cadre chronologique de notre période anthropozoïque. Ce n'est qu'ainsi qu'on pourra comprendre plus aisément la vie économique des communautés primitives, situer les relations culturelles dans les grandes lignes du développement de la société primitive et déterminer les aspects locaux et régionaux du paléolithique roumain.

#### EXPLICATION DES FIGURES

- Fig. 1. — *Giurgiu*, Lame levalloisienne.  
 Fig. 2. — *Baia de Fier*. Le massif dit *Piatra Peșterii*.  
 Fig. 3. — *Baia de Fier*. La grotte dite *Peștera Muierilor* (intérieur).  
 Fig. 4. — *Baia de Fier*. *Peștera Muierilor*, la galerie des Ours.  
 Fig. 5. — Pointes à main du paléolithique moyen (moustérien): 1. *Baia de Fier*, 2. *Ohaba-Ponor*.  
 Fig. 6. — *Ohaba-Ponor*. Âtre paléolithique.  
 Fig. 7. — Lames de silex aurignaciennes. 1. *Baia de Fier*, 2. *Ohaba-Ponor*.  
 Fig. 8. — *Băile Herculane*. Microlithes.  
 Fig. 9. — *Baia de Fier*. *Homo sapiens fossilis* (crâne).  
 Fig. 10. — *Baia de Fier*. *Peștera Muierilor*. *Homo sapiens fossilis* (mandibule).  
 Fig. 11. — *Giurgiu*. *Homo sapiens fossilis*.
-





## REZULTATELE SONDAJELOR DE LA DUDEȘTI ȘI UNELE PROBLEME ALE NEOLITICULUI DE LA SUD DE CARPAȚI

DE

EUGEN COMȘA

Pe teritoriul orașului București s-au făcut diferite descoperiri arheologice încă din secolul trecut, dar pînă de curînd în cartierul Dudești nu se cunoștea nici o descoperire de acest fel. Cartierul este situat înspre marginea de sud-est a orașului nostru, pe terasa din stînga riului Dimbovița. Pînă pe la jumătatea secolului al XIX-lea în această regiune mai era pădure de stejari. Despre resturile ei mai povestesc bătrînii și azi. Că au existat într-adevăr astfel de păduri pledează și faptul că pămîntul de sub solul vegetal este de culoare cafenie-roșcată caracteristică regiunilor de pădure.

Cercetările arheologice de suprafață au fost începute, în această parte a orașului, în primăvara anului 1946 și au fost continuate aproape an de an pînă astăzi.

În decursul cercetărilor de suprafață s-au descoperit mai multe puncte și așezări locuite de-a lungul istoriei vechi a regiunii. De pe suprafața terenului pe care au fost așezările s-au adunat cantități apreciabile de materiale arheologice de tot felul, în special fragmente ceramice. Buzuindu-ne pe materialele culese sîntem în măsură să precizăm epoca în timpul căreia au fost locuite punctele respective. Dintre obiectivele arheologice descoperite, mai important este acela situat chiar lîngă limita de sud-est a cartierului, pe locul numit « Malul Roșu ».

În anul 1946 au fost adunate de aici, adică de pe terenul situat în marginea terasei inferioare a riului Dimbovița, mai multe așchii și unelte de cremene de mici dimensiuni (microlite). Într-o altă perieghetză (cercetare de suprafață) au fost scoase dintr-un mal, din imediata apropiere, mai multe fragmente ceramice de aspect primitiv. Cercetările ulterioare, dintre care unele efectuate de toți membrii seminarului de preistorie de la Facultatea de istorie din București, au dus de asemenea la culegerea unui mare număr de așchii și de unelte microlitice, împreună cu rare fragmente ceramice.

În ultimii ani, către limita de nord a așezării străvechi au fost clădite o serie de locuințe și se observă tendința de a se construi noi case pe

intreaga ei întindere. Pentru a se putea salva de la distrugere resturile obiectivului arheologic amintit, conducerea Muzeului național de antichități a luat hotărîre de a se executa sondaje preliminare pentru a fi în măsură să se lămurească sau cel puțin să se pună problemele legate de această stațiune. O cercetare de suprafață, efectuată la începutul lunii septembrie 1954, ne-a arătat că locuirea a fost mai intensă înspre marginea terasei, pentru că în acea parte s-a găsit pe o suprafață restrînsă de teren un grup mai numeros de așchii și unelte de cremene. În funcție de această aglomerație s-a fixat locul săpăturii. Drept urmare, în cursul lunilor septembrie și octombrie au fost săpate perpendicular pe linia de margine a terasei, către limita de sud-vest a așezării, trei șanțuri paralele lungi de cîte 20 m și late de cîte 1,30—1 m. Paralel cu săpăturile, prin cercetări de suprafață, s-a încercat delimitarea porțiunii de teren locuite în vechime. Pe baza așchilor și a uneltelor de cremene culese din diferite puncte se poate spune cu aproximație că resturile așezării se înșiruie de-a lungul marginii terasei pe o lungime de circa o sută de metri și pe o lățime de aproximativ o sută douăzeci de metri<sup>1</sup>. Așadar, așezarea avea forma aproape pătrată sau rotundă. Prin aceasta stațiunea din Dudești se deosebește de celelalte așezări neolitice similare. Aspectul terenului ne permite să arătăm și unele dintre particularitățile așezării determinate pînă acum. Ea era situată pe o întindere netedă lingă marginea terasei, fără nici un sistem de apărare.

Prin săpăturile făcute s-au putut delimita mai multe gropi de forme și dimensiuni felurite, dar dintre ele numai asupra uneia se cuvine să ne îndreptăm atenția. Această groapă, mai curînd albiere, de formă oval-alungită, adîncită parțial în pămîntul viu, avea dimensiunile de  $3 \times 1,50$  m și adîncimea maximă de 0,40 m față de nivelul de la care a fost ea săpată. Către o extremitate a gropii, pe fundul ei, au fost dezvelite resturile unei vetre de foc, deranjată încă în parte din vechime. Prin forma și aspectul ei de mozaic, ea nu se deosebește de celelalte vetre din așezările neolitice situate la sud de Carpații meridionali. Cu toate că dimensiunile gropii la care ne referim sînt relativ reduse, sîntem de părere, ținînd seama de vatra găsită *in situ*, că ne aflăm în fața unei gropi de bordei sau mai curînd a unei colibe cu podeaua puțin adîncită în pămînt. Buzuindu-ne pe forma adînciturii, putem presupune că acea colibă avea o formă alungită, poate ovală.

Din «groapa» amintită și din celelalte gropi găsite în lungul șanțurilor și în casete, au fost scoase la iveală numeroase materiale arheologice, mai cu seamă unelte, așchii mici de cremene și numeroase fragmente ceramice. Luînd în considerație faptul că pînă în prezent materiale de acest fel nu au fost publicate, socotim util ca în cele ce urmează să prezentăm caracteristicile lor principale.

Încă înainte de începerea săpăturilor s-a pus problema dacă într-adevăr uneltele microlitice sînt asociate cu ceramica sau dacă nu cumva avem de-a face cu două categorii de materiale total deosebite și anume: pe de o parte resturi de viață omenească documentate prin microlite, datînd din epoca protoneolitică, pe de alta așezarea cu materiale ceramice din epoca neolitică. Pentru a rezolva problema raporturilor dintre cele două serii de

<sup>1</sup> În precizarea dimensiunilor am avut în vedere și împrăștierea provocată de muncile agricole.

obiecte s-au făcut schițe la scară, pe care s-a notat locul de descoperire al tuturor așchiilor și uneltelor microlitice. După încheierea săpăturilor putem face precizarea că în toate cazurile în care s-a determinat o aglomerare de microlite, s-a observat că pe același loc există numeroase fragmente ceramice, legate împreună de o groapă sau de o mică albieră în teren. În schimb, în afara suprafețelor de aglomerare a cioburilor și microlitelor, s-au adunat aici și colo rare fragmente ceramice și așchii de cremene. Observațiile făcute ne îndreptățesc să tragem concluzia că ambele categorii de materiale fac parte din același complex arheologic și în consecință datează din aceeași vreme.

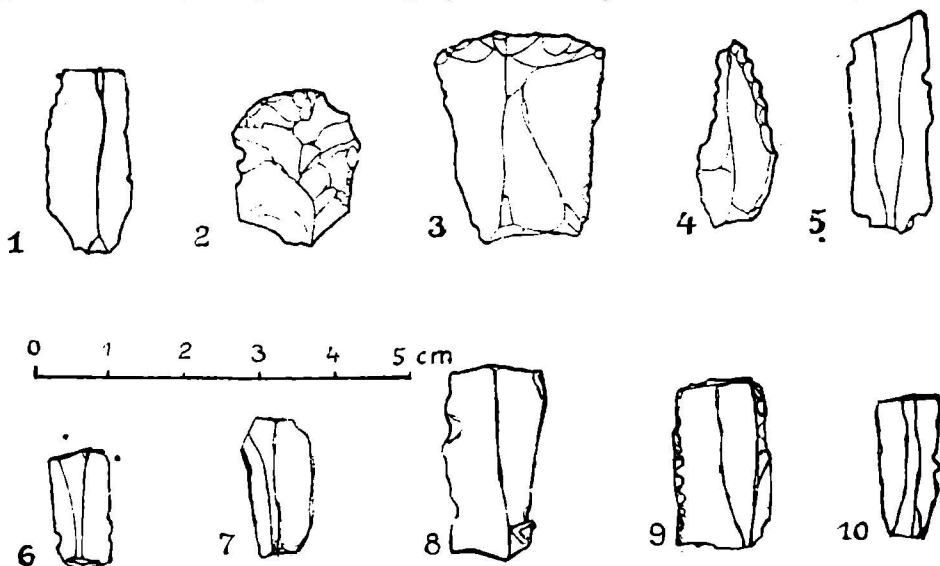


Fig. 1. — Dudești, unelte microlitice.

Faptele arătate mai sus ne permit să amintim încă o particularitate a așezării cercetate și anume aceea că datorită întinderii ei destul de mari ne aflăm de fapt în fața unui strat de cultură foarte subțire sau mai curînd discontinuu, reprezentat prin aglomerări de materiale adunate în gropi sau în mici albieri în teren. În aceste adîncituri s-au găsit felurite materiale arheologice, între care uneltele constituie elementul principal. Majoritatea uneltelor descoperite au fost lucrate de oamenii din vechime din cremene, cîteva din tuf vulcanic și în sfîrșit una singură a fost făcută din rocă vulcanică.

În timpul săpăturilor din toamna anului 1954 au fost descoperite 245 de așchii și unelte de caracter microlitic. Prezența în așezare a numeroase așchii de cremene ne arată că uneltele erau lucrate chiar în preajma locuințelor. Prin dimensiunile reduse ale uneltelor iese la iveală o străveche tradiție protoneolitică. Varietatea de culoare a silexului ne arată că materia primă era procurată din locuri diferite, iar micimea uneltelor, precum și faptul că oamenii de atunci au încercat să folosească pentru executarea instrumentelor și alte roci decît silexul — dar înrudite cu el — reflectă, în oarecare măsură, lipsa materiei prime. Uneltele de cremene au forme specifice peri-

oadei de început a epocii neolitice. Dintre diferitele categorii de unelte de silex avem documentate: mai multe trapeze, în principal răzuitoare (printre care unele duble), lame și un virf-burghiu.

Din tuf vulcanic de culoare gălbuie sînt cîteva toporașe-dălțițe plate, de formă trapezoidală, și o așchie dintr-un toporaș în formă de calapod.

Rîșnițele sînt reprezentate prin cîteva fragmente, dintre care unul găsit în adîncitura colibei-bordei. Ele au fost lucrate din gresie sfărîmicioasă. Merită a fi remarcată și o placă subțire de piatră dură, cu o mică albiere pe mijloc. Pe fundul acesteia se observă urme de culoare roșie. Foarte probabil placa a fost folosită vreme îndelungată pentru sfărîmarea pe ea a culorii roșii necesare fie pentru ornamentarea vaselor de lut ars, fie pentru tatuaj.

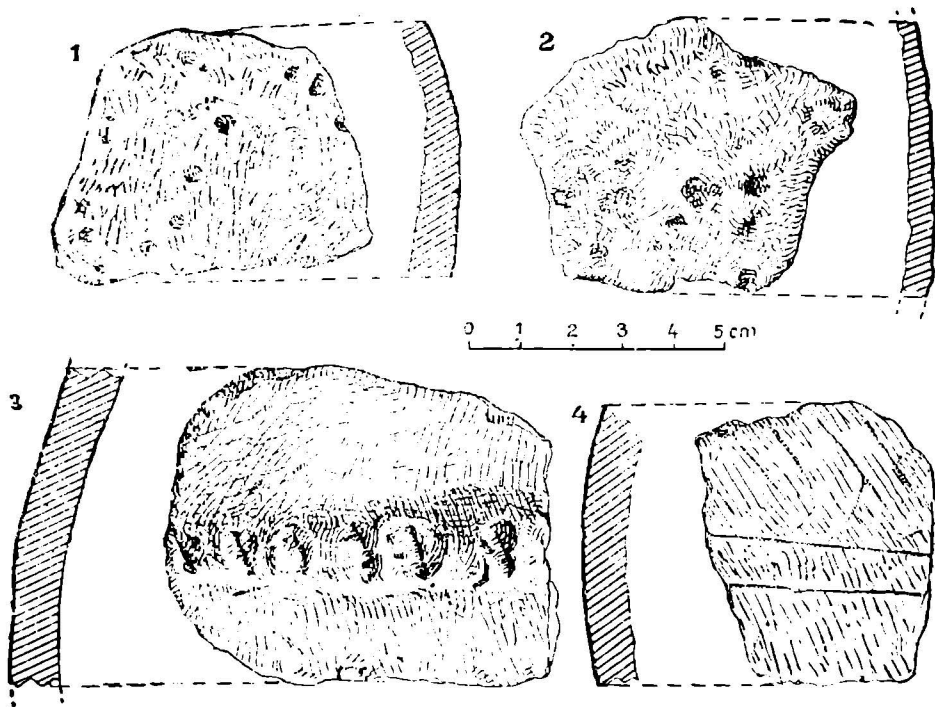


Fig. 2. — Dudești, fragmente ceramicc.

Tot din gresie oamenii au făcut cîteva pisăloage și un obiect de piatră cu o șanțuire pe mijloc, obiect despre care se crede că servea la îndreptarea tijelor de săgeată.

În afară de unelte, în timpul săpăturilor s-a adunat o cantitate apreciabilă de fragmente ceramice de diferite fi. luri. Din cauza compoziției solului în care s-au păstrat, aceste cioburi au ajuns în zilele noastre foarte corodate. Pe aproximativ trei sferturi din fragmentele ceramice nu se observă nici o urmă de decor. O caracteristică principală a materialelor ceramice adunate pe «Malul Roșu» este aceea că ele au fost modelate, în general, din pastă amestecată cu multă pleavă. Există însă și o serie de vase de mici dimensiuni făcute dintr-o pastă mai fină. Pînă în prezent avem documentate vase

din pastă grosolană în formă de borcane cu corpul arcuit, iar între vasele din pastă fină se cunosc fragmente de vase în formă de cupă bitronconică sau recipiente apropiate de această formă. Merită a fi remarcate câteva cioburi provenite din măsuțe de cult, care au avut câte trei sau patru proeminențe la colțuri, asemănătoare cu acelea de tip Venta B<sub>1</sub>.

În ornamentare s-a folosit decorul în relief compus din brîuri alveolare orizontale sau altele în formă de potcoavă.

Un alt sistem întrebuițat a fost acela al șirurilor de adincituri făcute cu ajutorul unui instrument cu virful rotund și bont. Cu astfel de adincituri se alcătuiau șiruri distanțate, ce formează unghiuri sau arcuri făcînd parte, poate, din spirale.

Decorul realizat prin linii incizate este slab documentat, pe cioburi se păstrează frînturi de motive decorative meandrice și chiar unele în spirală. Alteori, cu ajutorul liniilor drepte incizate erau compuse benzi. Pe un ciob se păstrează ornamente similare celor descoperite în stratul inferior de la Verbicioara. Pe el sînt de abia vizibile câteva frînturi de benzi meandrice, din linii incizate, intercalate cu benzi a căror suprafață este hașurată în chip de rețea.

Sistemul canelurilor a fost folosit de olarii din vechime numai pentru ornamentarea vaselor lucrate din pastă fină. Canelurile paralele erau grupate în fișii oblice sau în unghi. Excizia lipsește pînă acum cu desăvîrșire.

★

Sprîjinindu-ne pe materialele culese la Dudești putem spune că oamenii din așezarea cercetată se ocupau — în oarecare măsură — cu cultivarea primitivă a plantelor și probabil cu creșterea limitată a animalelor domestice. Documentarea pentru prima ocupație este reprezentată prin cantitatea apreciabilă de pleavă din pasta ceramică, iar pentru cea de-a doua facem precizarea că în suprafața săpată, în stratul respectiv, s-au aflat câteva măsele de bovine și două de porc.

Observațiile și materialele descoperite pînă acum nu ne dau posibilitatea să tragem concluzii cu privire la organizarea social-economică a comunității de care ne ocupăm, dar ținînd seama de ansamblul descoperirilor din epoca dată, putem admite că între acei oameni existau relații de caracter matriarhal.

Una dintre cele mai importante probleme ce se leagă de complexul cultural studiat este datarea lui, și în al doilea rînd raporturile dintre grupul omenesc cercetat și celelalte culturi materiale din regiune.

În Muntenia, aceasta este prima așezare în cuprinsul căreia s-a putut preciza legătura dintre microlite și olărie.

Prezența ceramicii din pastă cu pleavă dovedește că ne aflăm în fața unui complex din epoca neolitică, iar asocierea uneltelor microlitice, în număr mare, cu o astfel de olărie ne permite datarea așezării în epoca neolitică timpurie. Lipsind cu totul pînă în prezent datele de ordin stratigrafic între acest complex și celelalte culturi neolitice din regiune, singurul criteriu valabil pe care ne putem bizui este acela tipologic și comparativ. În analiza situației, în afară de unelte și de olărie, vom avea în vedere și modul de trai al oamenilor din acea vreme. Complexul cercetat, prin felul așezării și prin tipul de locuință, se leagă strîns de primele două faze ale culturii Boian. Anume, atît oamenii de la Dudești cît și cei din așezarea de lingă satul Cățelu, așezare ce datează din faza Bolintineanu, și-au ales ca teren prielnic

de așezare două puncte situate în preajma marginii terasei joase a râului Dîmbovița. Suprafețele respective sînt netede și în jurul lor nu se observă nici o urmă de întăritură. În ambele cazuri citate oamenii trăiau în locuințe de mici dimensiuni adîncite parțial în pămînt. Pe întinderea așezării, dat fiind faptul că lipsea o delimitare precisă, oamenii își făceau locuințele distanțate și răspindite. Marea asemănare în privința tipului de așezare și a locuințelor dintre complexul cercetat și acelea din fazele Bolintineanu și Giulești ale culturii Boian confirmă datarea propusă pentru descoperirile de la Dudești și în același timp dovedește că grupul studiat nu poate fi situat într-o perioadă mai nouă, deoarece atît ca așezare cit și ca locuințe, se deosebește total de elementele de cultură corespunzătoare de la sfîrșitul culturii Boian și din cultura Gumelnița.

O altă constatare pe care o facem cînd cercetăm uneltele este aceea a unei deosebiri evidente între instrumentele folosite de oamenii din stațiunea analizată și uneltele întrebuițate de oamenii din primele două faze ale culturii Boian. În timp ce locuitorii așezării de la Dudești au utilizat în munca lor uneltele mici de cremene în număr foarte mare, cei de la începutul culturii Boian le-au folosit în măsură cu totul restrînsă. În această privință cifrele ne pot da o imagine mai grăitoare. Pînă în prezent la Dudești au fost descoperite peste 500 de așchii și unelte mici de cremene, pe cînd la Giulești și Greaca (ambele din faza Giulești) s-au adunat în timpul săpăturilor doar trei unelte microlitice.

În privința olăriei, utilizarea pastei cu pleavă constituie iarăși un element de legătură între comunitatea de care ne ocupăm și cele de la începutul culturii Boian.

Pe de o parte, pe baza caracteristicilor amintite mai sus și a faptului că uneltele microlitice sînt specifice epocii epipaleolitice și protoneolitice, iar pe de altă parte ținînd seama de constatarea că în decursul epocii neolitice treptat ele încetează a mai fi folosite, datorită evoluției altor unelte, putem emite ipoteza că așezarea de la Dudești este mai veche decît așezările din primele două faze ale culturii Boian.

Raporturile dintre materialele descoperite la Dudești și elementele de cultură materială din faza Bolintineanu nu sînt încă prea clare, totuși pentru că sînt cele mai apropiate în timp merită a fi analizate anume. După cum am arătat mai sus, tipul de așezare și tipul de locuință al acelor oameni erau similare. În privința uneltelor singura asemănare constatată este aceea a folosirii în ambele complexe a tufului vulcanic de culoare galbenă. Atît într-un complex, cit și în celălalt sînt documentate topoare în formă de calapod. Trebuie remarcată și lipsa topoarelor cu gaură de înmănușare în ambele cazuri. Dată fiind diferența în timp, uneltele de cremene sînt deosebite.

În domeniul olăriei se constată prezența în ambele complexuri a pastei cu pleavă și a pastei fine cu forme bitronconice asemănătoare. Acestea din urmă sînt simple la Dudești și mai complicate în așezările Bolintineanu. Canelurile apropiate și ele cele două grupuri. În plus, pe olăria folosită de locuitorii așezării de la Dudești, se observă benzi de linii incizate, care amintesc pe acelea din faza Bolintineanu.

Bizuiindu-ne pe elementele de asemănare amintite, admitem că așezarea de la Dudești precede în timp faza Bolintineanu. Aici trebuie făcută precizarea că, dată fiind lipsa unor elemente precise care să ne arate succesiunea

directă între cele două aspecte culturale, trebuie să presupunem că ne lipsește din documentare veriga de legătură dintre ele. Aceasta urmează a fi căutată prin cercetările de suprafață extrem de atente, ce trebuie făcute în regiune. Dar se cuvine să recunoaștem că nu ne lipsește numai veriga de legătură între Dudești și Bolintineanu, ci fără îndoială ne lipsesc și alte etape de la începutul epocii neolitice. Facem această precizare pentru că descoperirile de la Dudești dau la iveală un complex relativ evoluat care presupune existența unor faze sau culturi anterioare.

Complexul vechi neolitic de la Dudești nu este singurul cunoscut în Muntenia. De el pot fi legate descoperirile mai vechi făcute de Dinu V. Rosetti în cartierul Roșu-Militari din partea de nord-vest a orașului București. Cu prilejul unor sondaje arheologul amintit a descoperit fragmente ceramice asociate cu microlite. Din nefericire s-au păstrat doar câteva fragmente ceramice rămase inedite pînă astăzi. Din același grup fac probabil parte și descoperirile de pe teritoriul satului Gurbănești, unde tot Dinu V. Rosetti a cules unelte microlitice. În afară de aceste puncte, pe teritoriul Munteniei mai avem date despre o serie întreagă de descoperiri în majoritatea cazurilor întîmplătoare, situate toate în cîmpie. Ele au fost determinate în timpul cercetărilor de suprafață. În unele cazuri avem documentate doar microlite, în altele microlitele sînt asociate, ca și la Dudești, cu ceramică din pastă cu pleavă și de cele mai multe ori se cunosc puncte cu material ceramic din pastă cu pleavă. Această serie finală poate fi legată fie de complexul Dudești, fie de primele două faze ale culturii Boian.

Dată fiind importanța complexului studiat propunem ca acesta să fie denumit după locul descoperirii și anume să poarte pînă la noi cercetări numele de *cultura Dudești*.

În stadiul actual al cercetărilor am avea așadar de-a face în Muntenia cu următoarea evoluție a ginților și a triburilor din epoca neolitică: cele mai vechi comunități omenești neolitice cunoscute, ce au locuit pe acest teritoriu, au fost acelea din cultura Dudești; după o perioadă de timp, pentru care nu avem încă o documentare, urmează complexul *Boian-Gumelnița*<sup>1</sup> cu diferitele ei faze.

Pentru a aduce unele completări și a ne putea da seama de ansamblul descoperirilor neolitice timpurii și pentru ca să fim în măsură să confirmăm plasarea în timp a descoperirilor despre care e vorba, se cuvine să avem în vedere materialele din așezările și culturile teritoriilor învecinate. Pînă acum în Transilvania nu se cunosc resturi de cultură materială care ar putea fi puse în legătură cu acelea de la Dudești.

Descoperirile din Moldova făcute la Perieni și la Glăvăneștii Vechi<sup>2</sup>, descoperiri din aria culturii cu ceramică liniară, sînt apropiate în timp de cele de la Dudești, dar pe lingă unele asemănări în privința modului de trai al oamenilor, sînt deosebiri esențiale în privința materialului ceramic. Pe cînd în Moldova este caracteristică ceramica de culoare cenușie ornamentată prin linii incizate în formă de spirale, cu capete de note muzicale, la Dudești o astfel de olărie lipsește; în schimb, oamenii de acolo au folosit vase din pastă fină modelate în forme cu totul deosebite de cele din Moldova. În

<sup>1</sup> Numire folosită pentru prima oară de prof. Ion Nestor în 1945 la cursul de arheologie.

<sup>2</sup> I. Nestor, *Probleme noi în legătură cu neoliticul din R.P.R.*, « S.C.I.V. », I, 1950, nr. 2, p. 211.



funcție de aceste date sîntem de părere că nici descoperirile făcute pînă acum pe teritoriul Moldovei nu ne pot ajuta la lămurirea problemelor așezării de la Dudești.

În Dobrogea și în R.P. Bulgaria nu se cunosc încă descoperiri similare.

Singura regiune care ne oferă date mai importante cu privire la problema cercetată este Oltenia. Săpăturile colectivului arheologic Verbicioara din 1949—1951 au scos la iveală, pe teritoriul satelor Cleanov și Verbicioara, o serie de materiale și au descoperit așezările respective, care prezintă analogii cu materialele de la Dudești. Din regiunea satelor amintite cunoaștem resturi de cultură materială a căror cronologie relativă, stabilită și pe bază de observații stratigrafice, este următoarea: cea mai veche fază neolitică cunoscută este documentată prin descoperirile făcute prin cercetări de suprafață și săpături pe dealul Fiera de lângă Cleanov<sup>1</sup>. Caracteristica principală a complexului de viețuire omenească de acolo o constituie marea număr de microlite, între care predomină virfurile de săgeți, iar în domeniul ceramicii, olarii au folosit pasta amestecată cu multă pleavă și decorul compus din șiruri de adîncituri rotunde. Complexului de pe dealul Fiera îi urmează în timp resturile adunate din stratul inferior de la Verbicioara<sup>2</sup>, strat caracterizat prin microlite în formă de răzuitoare. Elementul principal de diferențiere față de materialele de pe Fiera, la Verbicioara îl reprezintă uneltele microlitice de formă geometrică, anume trapezele, care la Fiera sînt documentate printr-un singur exemplar. În domeniul ceramicii se cunosc caneluri și benzi de linii incizate formînd motive meandrice, unele benzi fiind hașurate în rețea. Mai tîrziu și pe teritoriul din preajma satului actual Verbicioara a continuat vreme îndelungată evoluția purtătorilor culturii Sălcuța, după cum reiese din suprapunerea unui strat de cultură masiv peste cel amintit.

Revenind la descoperirile de la Dudești și comparînd modul de trai și materialele găsite cu acelea din Oltenia, constatăm o serie întregă de asemănări. Așezările și locuințele sînt de același tip. Cit despre materiale, în timp ce la Fiera elementul caracteristic îl constituie virfurile de săgeți microlitice, la Dudești avem un singur virf similar. În schimb, decorul olăriei, alcătuit din adîncituri rotunde, leagă strîns cele două complexe. Pe cînd decorul cu adîncituri apropie cele două complexe, uneltele microlitice în formă de trapez le deosebesc și arată o legătură mai strînsă cu faza documentată în stratul inferior de la Verbicioara. În același sens ne ajută și decorul din benzi hașurate în rețea, prezent atît pe vasele de la Verbicioara cît și pe unele cioburi de la Dudești.

Pe baza unor materiale văzute în Muzeul regional din Timișoara putem presupune existența unor materiale asemănătoare și în Banat.

Întemeindu-ne pe comparațiile de mai sus, sîntem de părere că descoperirile de la Dudești fac parte dintr-un mare complex de cultură materială cunoscut pînă acum în Oltenia, Muntenia și probabil în Banat. Succesiunea culturilor neolitice vechi de la sud de Carpați ar fi: Fiera, Dudești, Verbicioara I. Dintre acestea, pe baza elementelor de asemănare, sîntem de părere că aspectul Dudești s-a dezvoltat din acela documentat pe dealul Fiera. Pe de

<sup>1</sup> Rapoartele colectivului Verbicioara din « S.C.I.V. », II, 1951, nr. 1, p. 230—232, și « S.C.I.V. », III, 1952, p. 142—147.

<sup>2</sup> *Ibidem*, p. 232—235, și « S.C.I.V. », III, 1952, p. 154—155.

altă parte este foarte probabil că așezarea de la Dudești a fost în bună parte contemporană cu așezarea Verbicioara I.

Privind în ansamblu situația, ajungem la constatarea că lipsa elementelor de caracter liniar în ornamentare și în general în olăria folosită de oamenii de la sud de Carpați, ne îndreptățește să admitem sub formă de ipoteză că în Muntenia și în Oltenia evoluția culturilor neolitice s-a produs pe un trunchi deosebit de acela din Moldova. În timp ce la est de Carpați elementul principal îl constituie triburile culturii liniare, în Oltenia și Muntenia elementul principal îl reprezintă o cultură neolitică sudcarpatică dezvoltată local pe temeiuri epipaleolitice.

În stadiul actual al cercetărilor, triburile neolitice de la sud de Carpați (Oltenia și Muntenia) au avut la început aceeași cultură materială, dar mai apoi, cu puțin înainte de faza Bolintineanu, s-au produs o serie de evenimente care au dus la o separare și la o evoluție deosebită a triburilor din cele două provincii. În Oltenia s-a continuat dezvoltarea locală, fără a se putea observa intervenția unor elemente străine. În schimb, în Muntenia a avut loc din acel moment o cotitură: fondul principal local s-a menținut, dar se pare că a intervenit un factor nou. În această privință trebuie să ținem seamă în primul rând de condițiile locale specifice și de apropierea de triburile culturii liniare. Evoluția separată a culturilor din Oltenia și Muntenia s-a menținut până la sfârșitul fazei Petru Rareș când s-a produs o nouă unificare și uniformizare culturală pe întreg teritoriul de la sud de Carpați sub aspectul fazelor timpurii ale complexului Boian-Gumelnița.

Cercetările cu privire la epoca neolitică timpurie din regiunea de la sud de Carpați sînt de-abia la începutul lor. Din expunere credem că reies destul de clar problemele care au putut fi lămurite pe baza rezultatelor sondajelor de la Dudești. Fără îndoială că o serie de probleme sînt încă discutabile, dar avem datoria să le punem și să ne dăm toată silința pentru a contribui la lămurirea lor.

## РЕЗУЛЬТАТЫ РАСКОПОК В ДУДЕШТИ И НЕКОТОРЫЕ ВОПРОСЫ НЕОЛИТА НА ЮГЕ ОТ КАРПАТ

(КРАТКОЕ СОДЕРЖАНИЕ)

Тщательное изучение археологических материалов поселения в Дудешти привело к углублению и частичному выяснению некоторых вопросов, связанных с развитием неолитических племен на территории Мунтении и Олтении.

В первую очередь ставятся два вопроса: установление даты комплекса Дудешти и выяснение взаимоотношений этого комплекса и окружающих материальных культур неолита.

Поселение в Дудешти — единственная в Мунтении стоянка, в которой было возможно уточнить связь микролитов и керамики. Присутствие микролитов и керамики с половой в составе глины доказывает наличие комплекса эпохи раннего неолита.

Тип поселения и жилищ в Дудешти тесно связан с двумя первыми фазами культуры Боян-Гумельница.

По ряду сходных и различных элементов можно считать, что открытия в Дудешти датируются периодом до фазы Болинтияну культуры Боян-Гумельница.

Установление времени этого комплекса подтверждается и другими открытиями в соседних областях, из которых Олтения является единственной областью с богатыми данными по изучаемому вопросу.

При сравнении быта людей и материалов, найденных в Дудешти, с данными Олтении (Клянов и Вербичоара), устанавливается целый ряд общих черт между ними. Поселения и жилища в Дудешти и Олтении одного типа, но если в Клянове (Фиера) неолитические наконечники стрел являются характерным элементом, то в Дудешти был найден всего один наконечник такого рода. В то время как орнаменты из круглых углублений тесно связывают эти комплексы (в Дудешти и Клянове); микролитические трапециевидные орудия отличают их друг от друга и показывают более тесную связь находок из Дудешти и фазы, документированной нижним слоем в Вербичоаре. То же самое подтверждается и орнаментом из заштрихованных лент на керамике из Вербичиоры и на некоторых черепках из Дудешти.

Основываясь на вышеприведенных сравнениях можно считать, что поселения в Дудешти являются частью большого комплекса материальной культуры, известного на территории Мунтении и Олтении и, вероятно, в Банате. Последовательность древних неолитических культур на юге от Карпат была следующей: Фиера, Дудешти, Вербичоара I.

Анализ положения в целом приводит к выводу, что отсутствие линейного орнамента на гончарных изделиях, которыми пользовались на юге от Карпат, дало основание предположить, что в Мунтении и Олтении эволюция более древних неолитических культур проходила на другой чем в Молдове основе. В то время как на востоке от Карпат главный элемент представляют собой различные племена культуры линейной керамики, в Мунтении и Олтении главным элементом является неолитическая южно-карпатская культура, развившаяся из местных элементов на эпипалеолитической основе.

В современной стадии изучения установлено, что в начале неолитической эпохи у племен, живших на юге от Карпат (Мунтения и Олтения), была одинаковая материальная культура, но несколько позже, немного раньше фазы Болинтияну культуры Боян, произошел целый ряд событий, приведших к разделению и различным эволюциям племен в этих двух провинциях. В Олтении продолжалось местное развитие без влияния чужих элементов, а в Мунтении местный основной характер сохранился, но также вошли и новые элементы. В данном случае прежде всего следует учесть местные специфические условия, близость и влияние племен линейной культуры. Различия в эволюции культуры Мунтении и Олтении продолжались до конца культуры Боян, когда имело место их новое воссоединение в рамках культуры Гумельница-Сэлкуца.

Исследования в связи с человеческим бытом эпохи раннего неолита на юге от Карпат находятся, в сущности, лишь в начальной стадии.

Из вышеизложенного вытекает, что некоторые вопросы в связи с раскопками в Дудешти вполне выяснены, другие же, будучи спорными, должны разбираться дальше в целях полного их разрешения.

## ОБЪЯСНЕНИЕ РИСУНКОВ

Рис. 1. — Дудешти. Микролитические орудия.

Рис. 2. — Керамические фрагменты.

RÉSULTATS DES SONDAGES DE DUDEȘTI ET QUELQUES  
PROBLÈMES DU NÉOLITHIQUE AU SUD DES CARPATES

## (RÉSUMÉ)

La connaissance détaillée des matériaux archéologiques de l'établissement de Dudești permet d'approfondir et d'éclaircir en partie certains problèmes liés à l'évolution des tribus néolithiques du territoire de la Valachie et de l'Olténie.

Deux problèmes se posent en premier lieu: celui de fixer la date de la station de Dudești et celui des rapports que les représentants de ce groupe entretenaient avec les hommes appartenant aux civilisations matérielles néolithiques des alentours.

L'établissement de Dudești est, en Valachie, la seule station dans les limites de laquelle on a pu préciser les rapports entre les microlithes et la poterie. La présence de petits outils et la céramique faite d'une pâte contenant de la bâte prouvent qu'on est en présence d'un ensemble de la première période du néolithique.

Par son genre d'établissement et par le type d'habitation, la communauté de Dudești se montre étroitement liée aux deux premières phases de la civilisation de Boian-Gumelnița.

En tenant compte d'une série d'éléments de ressemblance et de différence, l'auteur est d'avis que les découvertes de Dudești datent d'une période antérieure à la phase Bolintineanu de la civilisation de Boian-Gumelnița.

La date attribuée à cette station est également confirmée par les découvertes faites dans les régions voisines. Parmi celles-ci, l'Olténie est la seule à fournir des données plus importantes ayant trait au problème étudié.

Comparant la manière de vivre et les matériaux découverts à Dudești à ceux d'Olténie, on trouve toute une série de ressemblances. Etablissements et habitations sont du même type. Toutefois, tandis qu'à Fiera l'élément caractéristique est constitué par les pointes de flèches microlithiques, on n'en a trouvé qu'une seule à Dudești. Tandis que la décoration constituée par des excavations rondes rattache étroitement les deux stations, les outils microlithiques, de forme trapézoïdale, les différencient et prouvent une liaison plus étroite entre les découvertes faites à Dudești et la phase attestée dans la couche inférieure de Verbicioara.

La même chose est également confirmée par le décor à bandes hachurées en réseau, que l'on trouve sur les vases de Verbicioara aussi bien que sur certains fragments de poterie de Dudești.

Se fondant sur les comparaisons ci-dessus, l'auteur est d'avis que les découvertes de Dudești font partie d'un grand ensemble de civilisation matérielle connu jusqu'à présent en Olténie, en Valachie et probablement dans le Banat. La succession des civilisations néolithiques anciennes au Sud des Carpates a été: Fiera, Dudești, Verbicioara I.

En analysant la situation dans son ensemble, on arrive à la constatation que l'absence, dans l'ornementation, des éléments linéaires (constatation valable, en général, pour la poterie utilisée au Sud des Carpates) donne le droit d'admettre, à titre d'hypothèse, qu'en Valachie et en Olténie l'évolution des plus anciennes civilisations néolithiques s'est produite sur une souche différente de celle de Moldavie. Tandis qu'à l'Est des Carpates, l'élément principal est constitué par les tribus de la civilisation de la céramique linéaire, en Olténie et en Valachie l'élément principal est représenté par une civilisation néolithique sud-carpatique, qui s'est développée localement, sur des bases épipaléolithiques.

A l'état actuel des recherches, il appert que les tribus néolithiques du Sud des Carpates (Valachie et Olténie) ont eu, au début de l'époque néolithique, une même civilisation matérielle; mais ensuite, il s'est produit, peu avant la phase Bolintineanu, une série d'événements qui ont conduit à une séparation et à une évolution différente des tribus de ces deux provinces. Le développement local a continué en Olténie sans que l'on puisse observer l'intervention d'éléments étrangers. En échange, c'est à partir de ce moment que se produisit en Valachie un changement de direction; le fond local principal s'est maintenu, mais il semble qu'un facteur nouveau y intervint. A ce point de vue, on doit tenir compte, en premier lieu, des conditions locales spécifiques, de la proximité et tout au moins de l'influence des tribus de la civilisation linéaire. L'évolution différente des civilisations de Valachie et d'Olténie s'est maintenue jusqu'à la fin de la civilisation de Boian, lorsqu'une nouvelle unification et uniformisation se produisit sous l'aspect de la civilisation de Gumelnița-Sălcuța.

En fait, les recherches relatives à la vie des hommes de la première période de l'époque néolithique de la région située au Sud des Carpates n'en sont qu'à leurs débuts.

Il faut espérer que de cet exposé ressortent clairement les problèmes qui ont pu être élucidés en fonction des résultats des sondages de Dudești. Certains problèmes sont sans doute encore discutables, mais l'auteur croit de son devoir de les formuler et de faire tous les efforts pour les élucider.

#### EXPLICATION DES FIGURES

Fig. 1. — *Dudești*. Outils microlithiques.

Fig. 2. — *Dudești*. Fragments céramiques.

-----

## PROBLEMELE NEOLITICULUI CARPATO-NIPROVIAN ÎN LUMINA SĂPĂTURILOR DE LA IZVOARE

DE

RADU VULPE

### I. INTRODUCERE

Pe un spațiu vast, întins spre apus pînă în Transilvania, în valea superioară a Mureșului, spre răsărit pînă la Nipru, spre nord pînă în mijlocul Voliniei, iar spre sud pînă în jurul Buzăului (fig. 1), s-a dezvoltat în epoca neolitică o cultură de un nivel relativ înaintat, caracterizată printr-o ceramică decorată cu benzi spiralo-meandrice incise ori pictate, prezentînd particularități tehnice și estetice remarcabile. Această cultură, descoperită în regiuni diferite și la date diferite, a fost studiată în mod fragmentar și izolat în Ucraina, în Moldova și în Transilvania de est, sub numele de « Tripolie », « Cucuteni » sau « Ariușd », după stațiunile locale cele mai caracteristice, ajungîndu-se abia în vremea din urmă la o idee clară a unității sale. Azi considerăm potrivit să înregistrăm această unitate sub numele triplu de « cultura Ariușd-Cucuteni-Tripolie », întrunind într-o singură expresie numele celor trei stațiuni neolitice care jalonează axa ariei sale de răspîndire.

Pe lângă compartimentele sale regionale, cultura Ariușd-Cucuteni-Tripolie prezintă și o succesiune de modificări în timp, marcînd etapele unei evoluții organice. Explicarea acestor complicate variații comportă o serie de probleme, pentru studiul cărora e nevoie de aplicarea tuturor metodelor specifice ale arheologiei, dar de o valoare decisivă este metoda stratigrafică, deoarece numai cu ajutorul ei se poate stabili în mod sigur raportul cronologic dintre diferite stațiuni, dintre diferite culturi, precum și dintre diferitele aspecte regionale sau succesive ale unei aceleiași culturi.

Folosirea metodei stratigrafice depinde, însă, de frecvența stațiunilor cu straturi suprapuse, iar în aria neoliticului carpato-niprobian asemenea stațiuni sînt distribuite cu totul inegal. În cea mai mare parte a acestei arii, pe teritoriul actual al R.S.S. Ucraina, ele lipsesc aproape cu totul, pînă în prezent nefiînd cunoscute acolo decît prea puține așezări cu mai

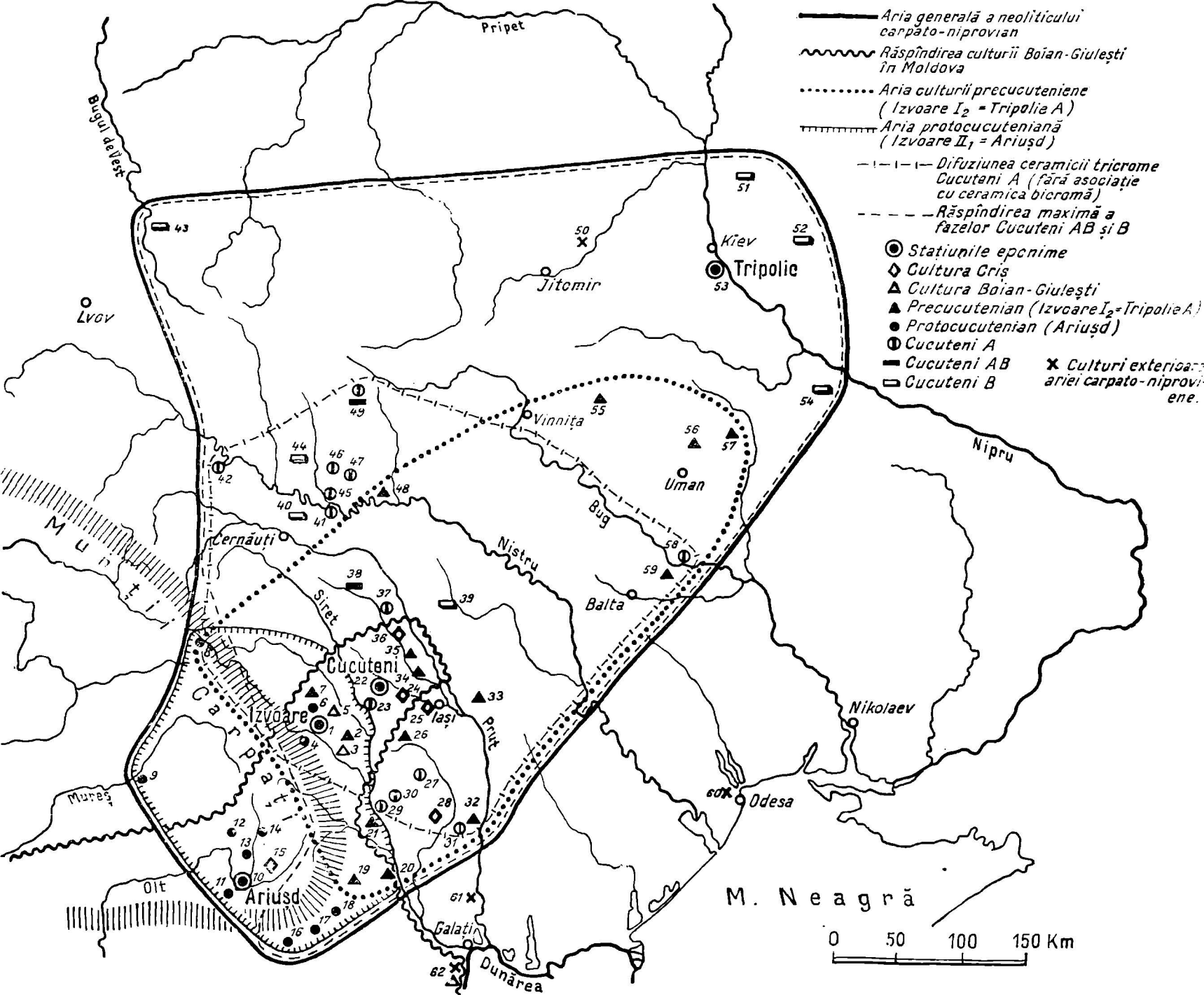


Fig.1. — Răspîndirea culturii neolitice carpato-niproviane în diversele faze ale dezvoltării sale. — Cifrele se referă la următoarele stațiuni:

1. Izvoare; 2. Tralan; 3. Zănești; 4. Calu; 5. Girovu; 6. Frumușica; 7. Tirpești; 8. Hangu; 9. Tg. Mures; 10. Ariușd; 11. Bod (Priesterhügel); 12. Doboșeni; 13. Olteni; 14. Bicsădi; 15. Leț; 16. Monteoru; 17. Băiești-Aldeni; 18. Bontestii; 19. Panciu; 20. Ciorani; 21. Mindrisca; 22. Cucuteni; 23. Hăbășești; 24. Podul-Iloaic; 25. Valea Lupului; 26. Negrești; 27. Poienestii; 28. Perieni; 29. Băcioiu; 30. Recea; 31. Birlălești; 32. Bozdănești; 33. Rădeni; 34. Larga Jijiei; 35. Vlădeni; 36. Glăvănești; 37. Trusești; 38. Corlăteni; 39. Petreni; 40. Șipeniți; 41. Dărăbani; 42. Nezvîșka; 43. Zavișnea; 44. Bilce Zlote; 45. Kudrînti; 46. Fridrivți; 47. Kadievți; 48. Luka-Vrublevetkaia; 49. Krutoborodînti; 50. Gorodsk; 51. Evminka; 52. Lukași; 53. Tripolie; 54. Andreevka; 55. Borisovka; 56. Krasnostavka; 57. Vișnopol; 58. Sabatinovka; 59. Savrani; 60. Usatovo; 61. Stoicani; 62. Brăllița.

Pătura de cultură a așezării de la Izvoare, groasă de circa 3 m, este virstată prin patru straturi roșii, groase de 0,15—0,18 m, constând din vetre de foc și resturi de platforme și de dărîmături de vălătuci arse. Aceste straturi consistente alternează cu cinci straturi afinate negre, groase de 0,32—0,47 m, conținînd cenușă, oase și resturi de diverse obiecte, cu deosebire fragmente ceramice. Stratigrafia stațiunii nu a fost determinată în întregime decît cu timpul, pe măsură ce progresau săpăturile și studiul materialului recoltat. Dar încă de la început, din anul 1936, s-a impus atenției noastre stratul cu ceramică tripoliană incisă și imprimată, numit de noi *Izvoare I*, care, situat la baza straturilor conținînd elementele culturilor Ariușd și Cucuteni A, dovedea pentru prima oară în mod cert prioritatea cronologică a culturii Tripolie A față de acestea, obținîndu-se astfel un solid punct de orientare în problemele neoliticului carpato-niprovian<sup>1</sup>. Ulterior, analiza stratigrafiei de la Izvoare ne-a dus la discriminări mai amănunțite. Astfel, a trebuit ca ceea ce numisem, în 1936, «stratul Izvoare II», să fie despărțit în două: o fază protocucuteniană, *Izvoare II 1*, cuprinzînd ceramica pictată bicromă și tricromă a culturii Ariușd, și o fază *Izvoare II 2*, corespunzînd fazei Cucuteni A, cu ceramică exclusiv tricromă<sup>2</sup>. Am constatat, apoi, că faza protocucuteniană de caracter Ariușd comportă, la rîndul său, două straturi: *Izvoare II 1 a* și *Izvoare II 1 b*. În sfîrșit, în ultimul timp, observații locale încă insuficient de clare, dar coroborate de constatări comparative mai întinse, ne-au obligat să procedăm la o bifurcare similară și înăuntrul fazei precucuteniene, deosebind un strat cu elemente predominante de caracter Boian-Giulești, *Izvoare I 1*, de un strat mai nou, *Izvoare I 2*, cu ceramică prin excelență de caracter Tripolie A.

În rezumat, schema stratigrafică completă de la Izvoare, considerată de la fund spre suprafața actuală, adică începînd cu stratul cel mai vechi, este următoarea (cf. și fig. 2):

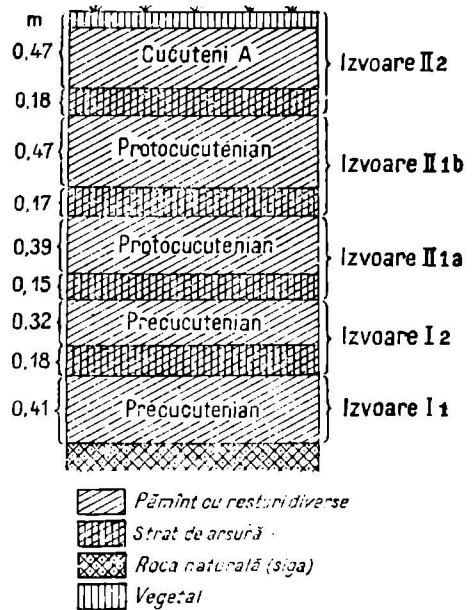


Fig. 2. — Schema stratigrafică a stațiunii neolitice de la Izvoare.

<sup>1</sup> «Eurasia septentrionalis antiqua», XI, 1937, p. 136—146. Cf. V. Gordon Childe, *The Dawn of European civilization*, ed. a III-a, Londra, 1939, p. 138 și ed. a V-a, Londra 1950, p. 141; E. I. Kricevskii, «Краткие сообщения», VIII, 1940, p. 58; T. Passek, *op. cit.*, p. 12, 26, 31; S. N. Bibikov, «Советская археология», XI, 1949, p. 144; idem, Ранне-трипольское посещение Лука-Врублевская на Днестре, in «Материалы и исследования по археологии СССР», Moscova-Leningrad, 1953 nr. 38, p. 276.

<sup>2</sup> «Studii», II, 1949, nr. 1, p. 127—128.



- *Izvoare I 1* = cultura Boian-Giulești } Precucutenian
- *Izvoare I 2* = cultura Tripolie A } Precucutenian
- *Izvoare II 1 a* } Protocucutenian = Ariușd
- *Izvoare II 1 b* } Protocucutenian = Ariușd
- *Izvoare II 2* = Cucuteni A = Tripolie B/I (Passek).

La aceste straturi compacte se mai adaugă o serie de fragmente ceramice răzlețe descoperite la suprafața terenului și aparținând culturii Usatovo de la începutul epocii bronzului, precum și un mare număr de morminte de înhumatie mai recente, care străpung depunerile neolitice superioare. Din aceste morminte, unele se rapoartă la cultura Cerneahov din secolele III-IV e.n., iar cele mai multe, de rit creștin, fac parte din cimitirul unui sat medieval dispărut, ale cărui urme, datînd din secolele XIV—XVI, acoperă terenul din jurul stațiunii antice.

### III. CARACTERELE DIVERSELOR STRATURI NEOLITICE DE LA IZVOARE

#### *Straturile Izvoare I (precucuteniene)*

Stratul cel mai de jos al așezării de la Izvoare, situat direct pe roca naturală, fără nici o urmă de vatră, și stratul imediat superior, de care este separat printr-o pătură continuă de pămînt ars, alcătuiesc împreună complexul stratigrafic *Izvoare I*. În ceramica acestui complex se disting două categorii diferite și anume: 1) o olărie cenușie, mai rar roșiatică-brună, slab lustruită, cu pereții groși, ornată cu motive excise simple, de caracter Boian-Giulești: serii de triunghiuri, pătrate alternative ca pe tabla jocului de șah, serii de linii paralele formînd spirale continue<sup>1</sup> (fig. 3), și 2) o olărie de caracter Tripolie A<sup>2</sup>, de asemenea cenușie cu lustru slab, dar cu alte forme și cu pereții mai subțiri, împodobită cu incizii și cu linii punctate, produse prin imprimarea unor «dinți de pieptene», constituind ornamente spiraloidale rezervate în negativ, bazate pe motivul cercurilor unite tangențial prin benzi oblice (fig. 4). Vasele din această categorie prezintă în plus proeminențe, alveole, caneluri mărunte, figuri în relief și zone vopsite în mod primitiv cu ocră pulverulent. Atît ornamentele excise, cit și cele incise și imprimate, sînt umplute cu o substanță albă, dar în afară de acest detaliu tehnic, nu se observă decît foarte slabe și discutabile elemente de legătură stilistică între cele două categorii ceramice. În cursul săpăturilor, am constatat că ceramica excisă se găsește cu deosebire în stratul inferior din complexul *Izvoare I*, rareori ivindu-se mai sus, pe cînd, dimpotrivă, ceramica incisă și imprimată, fără a fi absentă în stratul inferior, apare masiv numai în cel superior. Prin urmare, diferenței tipologice dintre cele două categorii ceramice îi corespunde o diferență cronologică destul de evidentă, care ne permite să caracterizăm stratul cel mai de jos, pe care îl distingem sub numele de *Izvoare I 1*, ca reprezentînd faza Giulești a culturii Boian, iar stratul imediat următor, *Izvoare I 2*, ca aparținînd culturii Tripolie A.

<sup>1</sup> Pentru definirea fazei Giulești a culturii Boian cf. E. Comșa, *Studii și referate privind istoria Romîniei*, Ed. Acad. R.P.R., București, 1954, partea I, p. 303—308; idem, «S.C.I.V.», V, 1954, nr. 3—4, p. 361 și urm.

<sup>2</sup> Dăm nomenclatura fazelor neolitice ale ariei tripoliene, după lucrarea citată a Tatiane S. Passek.

În ceramica celor două straturi se mai întilnesc rare fragmente cu linii incise, care amintesc ceramica liniară, câteva fragmente ornate cu benzi umplute cu puncte, amintind vag ceramica Vinča-Turdaş, precum şi destul de multe cioburi poroase alveolate, cu analogii în ceramica culturilor Criş, Boian, Bük. Nu am putut stabili în mod direct cărui nivel anume aparţin aceste elemente, dar, bazându-ne pe comparaţia cu constatările din alte staţiuni, înclinăm a le asocia cu ceramica excisă şi a le atribui stratului *Izvoare I 1*. Restul inventarului complexului *Izvoare I* cuprinde numeroase figurine de lut antropomorfe feminine, accentuat steatopige, care, probabil, se referă numai la nivelul *Izvoare I 2*, precum şi câteva figurine zoomorfe, câteva obiecte mici de cupru şi multe securi de piatră lustruită, plate sau găurite, a căror poziţie între cele două subdiviziuni stratigrafice nu ar putea fi precizată deocamdată nici sub formă ipotetică.

### *Straturile Izvoare II 1 (protocucuteniene)*

Straturile *Izvoare II 1 a* şi *Izvoare II 1 b*, fiecare avînd la bază cîte un nivel de locuinţe, cu vetre şi mase de vălătuci arşi, conţin un inventar bogat, cu deosebire ceramic, întru totul analog aceluia de la Ariuşd<sup>1</sup>. Ceramica, pe lângă vase monocrome poroase, de caracter utilitar, prezintă două categorii de vase fine, lucrate cu îngrijire, cu pasta omogenă, bine arsă, cu suprafaţa lustruită şi ornată cu motive pictate înainte de ardere. Avem, astfel, o categorie bicromă (fig. 8), cea mai caracteristică pentru cultura protocucuteniană, constînd din vase negre sau roşii, acoperite cu un slip frumos lustruit şi pictate cu alb (rareori şi cu roşu), şi o categorie tricromă (fig. 9, 1 şi 3), cu motive pictate cu alb, roşu şi negru, în stilul Cucuteni A. Cele două serii de vase pictate, ca şi restul inventarului, reprezentat prin numeroase figurine antropomorfe feminine, uneori decorate cu incizii spirale, prin rare figurine masculine, tratate în mod realist, prin numeroase figurine zoomorfe înfăţişînd mai ales bovine, prin figurine reproducînd elemente de mobilier, prin pintadere de lut, prin obiecte de cupru, prin obiecte de os, prin lame de silex ori de gresie silicioasă, prin numeroase securi plate de marnă silicioasă, prin topoare găurite făcute din pietre dure etc., se găsesc în ambele straturi. Totuşi, se observă o diferenţă de proporţii: pe cînd în stratul inferior, *Izvoare II 1 a*, ceramica bicromă este predominantă, exemplarele tricrome fiind foarte rare, în stratul *Izvoare II 1 b* cele două categorii se echilibrează. În ceramica tricromă din aceste straturi protocucutenice se deosebesc două variante: una, foarte frecventă, cu motive roşii pe fond alb şi alta cu motive albe pe fond roşu.

Motivele pictate, atît în bicromie, cît şi în tricromie, reproduc, cu puţine elemente noi, repertoriul stilului tripolian din stratul precucutenian *Izvoare I 2*. Este vorba de motivul cercurilor unite prin benzi oblice şi de derivatela sale spiralice (fig. 5 şi 8, 4), dezvoltate, cu mult rafinament, pînă la transformarea lor în meandre unghiulare (fig. 5; 8, 3; 9, 1 şi 3). S-au găsit adesea resturi de vase care marchează o tranziţie de la ornamentele monocrome precucuteniene la decorul bicrom protocucutenian, precum şi vase care dovedesc naşterea tricromiei din bicromie. În categoria vaselor bicrome, însă, mai persistă elemente precucuteniene, ca inciziile, canelurile,

<sup>1</sup> Pentru ceramica de la Ariuşd cf. F. László, «Dacia», I, 1924, p. 1—27.

alveolele, proeminențele și chiar pictura primitivă cu ocră pulverulent aplicat după ardere. Pe vasele tricrome aceste elemente au dispărut, nesubsistând decât proeminențele, de altfel rare și de dimensiuni reduse.

### *Stratul Izvoare II 2 (Cucuteni A)*

Ultimul strat neolitic, *Izvoare II 2*, situat aproape de suprafața terenului, are la bază, ca și straturile precedente, un nivel de resturi masive de locuințe, constând din vetre și din platforme de vălătuci arși, și conține, de asemenea, un inventar bogat. Acest inventar prezintă în mare parte elemente similare aceluia din straturile protocucuteniene, dar ceramica bicromă lipsește, singura pictură fiind tricromia de stil Cucuteni A. Pe de altă parte, vasele tricrome dovedesc progrese tehnice — pasta lor fiind mai fină, mai omogenă, foarte bine arsă, pereții lor fiind mai subțiri și mai solizi — precum și o perfecționare în amănunțele decorului pictat. Roșul este totdeauna reprezentat prin pictură efectivă, executată fie masiv, fie prin hașuri. Motivele sînt exclusiv albe pe fond roșu (fig. 9, 2 și 4). Un alt element specific al stratului *Izvoare II 2* este reprezentat prin abundențele figurine de lut antropomorfe feminine, mai zvelte și mai stilizate decât cele protocucuteniene din straturile inferioare și decorate cu striatii paralele foarte fine.

## IV. CONTRIBUȚIA STRATIGRAFIEI DE LA IZVOARE LA STUDIUL NEOLITICULUI CARPATO-NIPROVIAN

Stratigrafia descrisă pînă aici atinge sau ridică pentru întia oară probleme care depășesc cadrul local al stațiunii de la Izvoare, interesînd întreaga arie a neoliticului carpato-niprovian. În straturile acestei stațiuni, faze dintre cele mai caracteristice ale culturilor regionale Tripolie, Ariușd și Cucuteni au apărut pentru prima dată la un loc, într-o succesiune stratigrafică amănunțită, care precizează în mod neîndoielnic cronologia lor relativă și aruncă lumini noi asupra înrudirilor dintre ele, confirmînd ideea unității lor și oferind baze consistente pentru cercetarea originii și a evoluției lor. În aceste importante noutăți stratigrafice stă principala contribuție a săpăturilor de la Izvoare la discuția problemelor neoliticului carpato-niprovian.

În cele ce urmează vom încerca să examinăm aceste probleme într-o expunere sumară, pe măsura cadrului limitat al prezentului studiu, grupîndu-le în jurul următoarelor preocupări impuse de rezultatele săpăturilor noastre: precucutenianul, protocucutenianul, geneza ceramicii pictate carpato-niproviane, genealogia diferitelor aspecte ale culturii Ariușd-Cucuteni-Tripolie, interpretarea istorică a variațiilor pe care le prezintă evoluția acestei culturi.

## V. PROBLEMELE PRECUCUTENIANULUI

Prima problemă care se impune atenției noastre în legătură cu complexul precucutenian de la Izvoare este aceea a raportului cronologic dintre culturile Boian-Giulești și Tripolie A, reprezentate în acest complex. Am arătat mai sus cum, pînă la un punct, elementele celor două culturi, distincte din punct

de vedere tipologic, au putut fi precizate în stațiunea noastră și stratigrafic, ceramica excisă de caracter Boian-Giulești (fig. 3) aparținând prin excelență nivelului *Izvoare I 1*, iar ceramica incisă și imprimată de caracter Tripolie A (fig. 4) predominând în stratul *Izvoare I 2*. Dar, pînă în prezent, aceste observații sînt unice, nefiind încă verificate în alte stațiuni, și chiar la Izvoare este vorba numai de o discriminare pe bază de proporții statistice, de fapt ceramica celor două culturi fiind prezentă — deși în proporții diverse — în ambele straturi inferioare ale așezării. Cum un asemenea amestec a fost

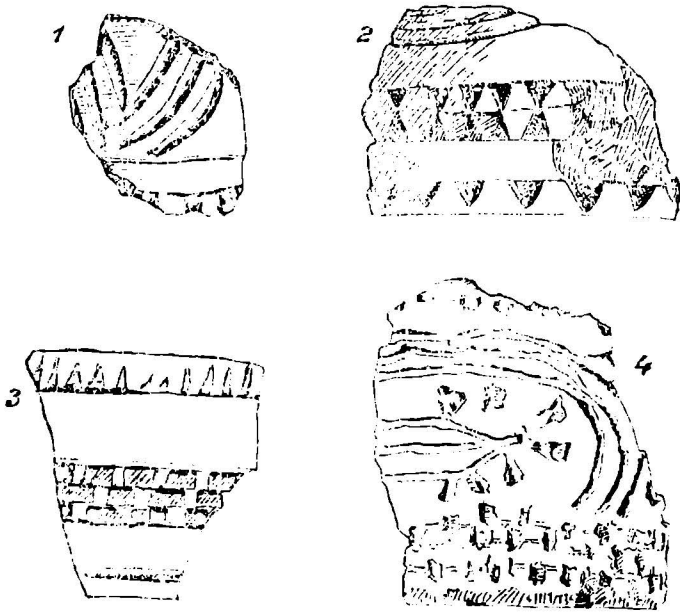


Fig. 3. — *Izvoare I 1*. Ceramică precucuteniană excisă de caracter Boian-Giulești.

constatat și în alte așezări precucuteniene din Moldova, ne întrebăm, fără prejudiciu pentru discriminările noastre stratigrafice, care ne par suficient de sigure, dacă nu cumva între culturile Boian-Giulești și Tripolie A se va fi petrecut un fenomen de imbricație, cea mai veche dintre ele prelungindu-și existența și după apariția celeilalte. Deși cercetările în acest domeniu sînt încă la început, socotim util să încercăm un răspuns la întrebarea noastră pe baza datelor sumare de care dispunem în clipa de față.

Un fapt ni se pare din capul locului incontestabil: individualitatea fiecăreia dintre cele două culturi, care au particularități deosebite și arii de difuziune divergente (fig. 1). În adevăr, pe cînd faza Giulești a culturii Boian prezintă un caracter carpato-danubian, fiind răspîndită spre vest și sud, în Transilvania și în Muntenia, cultura Tripolie A este prin excelență carpato-niproviană, întinzîndu-se spre est, peste Moldova și peste Ucraina, pînă la Vișnopol și la Krasnostavka, dincolo de Uman, iar spre nord pînă la Luka-Vrublevețkaia pe Nistru și la Borisovka dincolo de Vinnița. Spre vest se oprește la Carpați. Stațiunea de la Izvoare reprezintă chiar limita răspîndirii

sale în această direcție. Dincolo de munți, în Transilvania, urmele culturii Tripolie A lipsesc cu desăvîrșire. De asemenea sînt absente în Muntenia, unde nu s-a găsit de cît un singur fragment de vas tripolian, la Vidra, considerat pe bună dreptate ca un element de import<sup>1</sup>. Spre sud, aria așezărilor tripoliene de caracter precucutenian se oprește, după știrile de pînă acum, la Ciorani pe Siret și la Panciu, nu departe de Mărășești, la Bogdănești pe Prut, aproape de Tîrgul Fălcu, iar în Ucraina, la Savrani pe Bugul de sud. Pe de altă parte, cultura Boian-Giulești nu merge spre nord și spre est mai departe

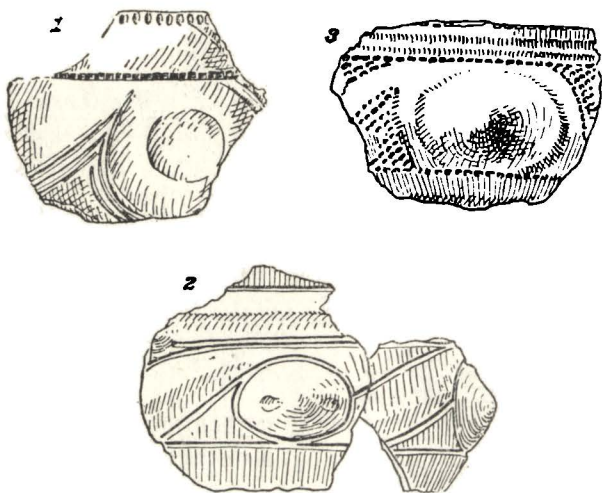


Fig. 4. — Izvoare I 2. Ceramică precucuteniană de caracter Tripolie A, decorată cu incizii, impresiuni de dinți de pieptene, caneluri, alveole și proeminențe.

de valea Jijiei, unde a fost constatată la Larga și la Vlădeni. Dincolo de Prut această cultură meridională nu a fost întilnită nicăieri. Este vorba, prin urmare, de două cercuri culturale distincte care se întretaie pe teritoriul Moldovei, între Carpați și Prut.

În această zonă de interferență constatăm stațiuni precucuteniene în care nu s-a înregistrat pînă acum decît ceramică de caracter Tripolie A, cum este cazul cu Mîndrișca și cu Ciorani pe Siret, în raionul Adjud, sau cu Negrești în raionul Vaslui<sup>2</sup>, dar sînt și stațiuni în care aceeași ceramică apare împreună cu ceramica excisă Boian-Giulești. Pe lângă așezarea de la Izvoare, intră în această categorie stațiunile de la Traian, Zănești, Trudești și Girovu (situat tot în apropiere de Piatra-Neamț), de la Tirpești lângă Tîrgul Neamț, de la Bogdănești pe Prut și de la Larga și Vlădeni în valea Jijiei. Este de observat că toate aceste stațiuni din urmă sînt grupate pe o fișie de teritoriu continuă, în care cele două culturi nu se găsesc nicăieri separate (fig. 1). În cele mai multe s-au făcut sondaje și săpături sistematice,

<sup>1</sup> D. V. Rosetti, «Publicațiile Muzeului Municipiului București», București, 1934, nr. 1, p. 17, fig. 25.

<sup>2</sup> A. Nițu, «Studii și cercetări științifice», Acad. R.P.R., Filiala Iași, VI, 1955, nr. 1-2, p. 1 și urm.

fără să se fi notat totuși vreo diferențiere stratigrafică similară aceleia de la Izvoare.

Dacă lipsa unei asemenea diferențieri s-ar putea explica, eventual, prin îngustimea și sărăcia straturilor de cultură ale așezărilor respective, pare totuși ciudată asociația constantă a celor două categorii ceramice precucuteniene în aceleași stațiuni masate în limitele unei anumite regiuni. A le considera ca depuse succesiv ar însemna să presupunem că în acea regiune purtătorii uneia dintre cele două culturi ar fi căutat în mod scrupulos să se așeze exact în toate punctele ocupate de reprezentanții celeilalte, ceea ce nu s-ar putea susține prin nici un fel de interpretare. Nu ne rămâne decît să admitem că e vorba de una și aceeași populație, care a folosit și elementele culturii Boian-Giulești, și elementele culturii Tripolie A și să conchidem că, într-un anumit moment, cele două culturi au fost contemporane, întrepătrunzindu-se în zona de contact a ariilor lor de expansiune.

Această concluzie nu contrazice constatările stratigrafice de la Izvoare, ci, dimpotrivă, le completează, explicînd amestecul celor două ceramici în straturile inferioare ale stațiunii: mai întîi au fost elementele culturii Boian-Giulești, la care s-au adăugat treptat, pînă la substituție, elementele culturii Tripolie A. La Izvoare, proporția generală a ceramicii tripoliene este mai mare decît a ceramicii Boian-Giulești. Același raport se constată în celelalte așezări, unde s-au găsit pînă acum laolaltă elementele celor două culturi. Excepție face doar stațiunea Dealul Viei de la Zănești, unde raportul este invers, ceramica excisă de caracter Boian-Giulești fiind cantitativ covârșitoare față de cea tripoliană<sup>1</sup>. Rezultă că această stațiune precucuteniană trebuie să fie mai veche decît toate celelalte din categoria sa, deoarece a existat într-o vreme cînd procesul de apariție a elementelor tripoliene în aria Boian-Giulești încă nu începuse, pe cînd așezarea de la Izvoare și celelalte corespund unei faze culminante a acestui proces. De altfel, vechimea stațiunii de la Zănești reiese și din aspectul arhaic al ceramicii sale, care prezintă o pastă mai primitivă, conținînd uneori pleavă. La Zănești sint foarte frecvente și clare elementele ceramicii liniare cu « note muzicale », care la Izvoare abia pot fi menționate. În schimb, elementele tripoliene cele mai caracteristice apar rar, ceramica imprimată cu dinți de pieptene lipsind chiar cu totul.

Imbricația culturilor Boian-Giulești și Tripolie A în Moldova ar putea fi explicată și altminteri decît printr-o interferență a două culturi străine una de alta. Astfel, am putea întrevădea chiar eventualitatea unei ipoteze după care cultura Tripolie A ar deriva din cultura Boian-Giulești, zona apariției lor concomitente, dintre văile Bistriței și Prutului, constituind în acest caz însuși centrul de origine al culturii Tripolie A, iar înlocuirea treptată a ceramicii Boian-Giulești prin ceramica tripoliană nereprezentînd decît procesul de formare a acesteia din urmă. Din zona menționată, din mijlocul Moldovei, cultura Tripolie A s-ar fi răspîndit spre răsărit, în regiuni pe care cultura Boian-Giulești, mai veche, încă nu le atinsese. Dar pentru o asemenea ipoteză premisele stratigrafice nu sint de ajuns. Fiind vorba de stabilit apropieri între anumite forme de cultură, iar nu numai de raporturile lor cronologice, cuvîntul hotărîtor aparține, de data aceasta, tipologiei, care are nevoie de un material bogat, temeinic analizat. Și în momentul de față acest material, mai ales în ce privește cultura Boian-Giulești, este încă sporadic, recent

<sup>1</sup> « S.C.I.V. », V, 1954, nr. 1—2, p. 55—63.

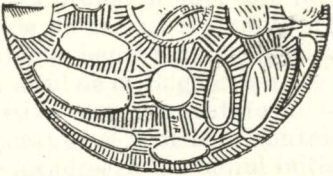

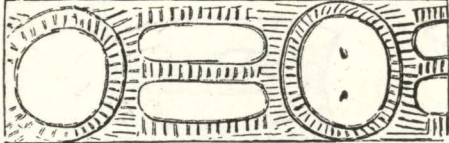


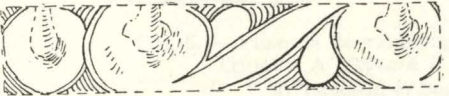





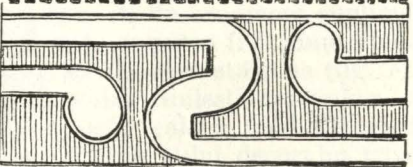




	PRECUCUTENIAN ( Izvoare I <sub>2</sub> )	PROTUCUCUTENIAN BICROM	TRICROMIE DE STIL Cucuteni A	
I				I
II				II
III				III
IV				IV
V				V
VI				VI
VII				VII
VIII				VIII

Fig. 5. — Principalele etape ale evoluției stilului carpato-niprovian reprezentate în decorul ceramicii neolitice monocrome, bicrome și tricrome de la Izvoare.

stațiunile pur tripoliene, în care ceramica excisă de caracter Boian-Giulești lipsește, cum e cazul cu Luka-Vrublevkaia<sup>1</sup>.

În această ordine de idei este interesantă comparația a două picioare de vase tripoliene de același tip, unul provenind de la Vișnopol, la E de Uman, decorat cu simple benzi paralele hașurate alternând cu benzi negative continue (fig. 6, a), și altul de la Bogdănești, pe Prut, cu un decor analog, în care, însă, benzile negative sînt segmentate în formă de elipsoide lungi, spațiul dintre ele fiind hașurat ca și benzile orizontale pozitive<sup>2</sup> (fig. 6, b). Decorul ultimului exemplar se încadrează în stadiul inițial al evoluției stilului Tripolie A, descris

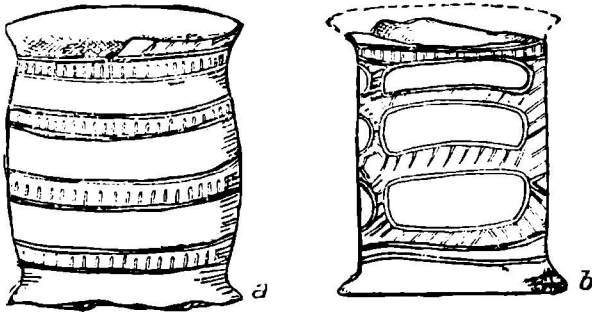


Fig. 6. — Picioare de vase precucuteniene din faza Tripolie A (*Izvoare I 2*) găsite la:  
a) Vișnopol, b) Bogdănești.

mai sus. Celălalt decor, mai simplu, de pe exemplarul de la Vișnopol, reprezintă un stadiu și mai vechi, în care, fără confruntarea cu segmentele elipsoidale de pe fragmentul de la Bogdănești, nici nu am putea bănui vreo relație cu stilul tripolian, la originea căruia totuși trebuie pus. Dar un decor similar, constînd din benzi orizontale hașurate alternînd cu benzi negative continue, se observă și pe un vas din stațiunea veche precucuteniană de la Zănești, care, țînînd seama și de un ornament suplimentar compus din serii de mici puncte triunghiulare<sup>3</sup>, ar putea fi atribuit cu oarecare sorți de probabilitate fondului Boian-Giulești din acea stațiune (fig. 7). Ipoteza derivării culturii Tripolie A din cultura Boian-Giulești ar căpăta, prin urmare, un temei plauzibil, dar numai pe această cale a unei categorii ceramice modeste, singura din care s-ar fi putut naște stilul decorului tripolian.

Un factor care intervine în mod serios în favoarea ipotezei menționate este imposibilitatea de a vedea, cel puțin pînă în momentul de față, o altă soluție în problema originii culturii Tripolie A. Printre culturile neolitice din răsărit nu-i găsim nici o analogie care să explice nașterea elementelor sale

<sup>1</sup> S. N. Bibikov, «Материалы и исследования по археологии СССР», nr. 38, fig. 53 și planșele 40, 51, 60—62, 64.

<sup>2</sup> T. Passek, *op. cit.*, p. 38—39 și fig. 7, 1 și 3. Vasele reproduse la fig. 7, 1—2 sînt prezentate de autoare ca provenind de la Ungheni; de fapt au fost găsite pe malul drept al Prutului, la Bogdănești lîngă Tîrgul Fălcu, în timpul primului război mondial, în 1917, cu prilejul construcției căii ferate Bîrlad—Prut de către armata rusă, și se află la Muzeul de istorie și antichități din Odesa.

<sup>3</sup> «S.C.I.V.», V, 1954, nr. 1—2, p. 60, pl. II, fig. 10.



caracteristice. Toate legăturile ei duc spre Moldova. I. Nestor a presupus formarea culturii precucuteniene *Izvoare I* din cultura ceramicii liniare<sup>1</sup>, dar, desigur, s-a referit la ceramica de caracter Boian-Giulești (*Izvoare I 1*), pe care nu o despărțise de ceramica Tripolie A (*Izvoare I 2*). Ceramica Boian-Giulești prezintă, în adevăr, afinități cu ceramica liniară, evidente mai cu seamă în inventarul stațiunii de la Zănești. Dar între stilul caracteristic al ceramicii Tripolie A și acela al ceramicii liniare nu se poate stabili nici un raport. În ce privește categoria ceramicii poroase alveolate, de caracter primitiv, privită

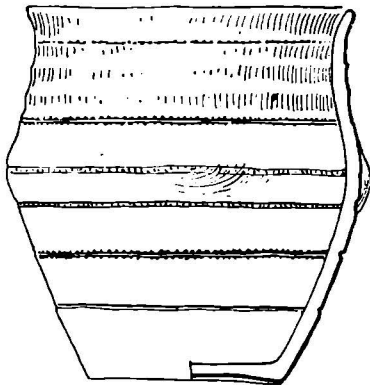


Fig. 7. — Vas precucutenian din categoria Boian-Giulești (*Izvoare I 1*) găsit la Zănești-Dealul Viei.

niproviaan decât cu fazele Ariușd și Cucuteni A, mai noi decât *Izvoare I 2*. Această fază din urmă se acordă cronologic cu faza clasică a culturii Boian, faza Vidra<sup>2</sup>.

Fragmentul tripolian, citat mai sus, care a fost descoperit în stațiunea de la Vidra în apropiere de București, într-un strat atribuit fazei A 1 a culturii Gumelnița, mai nouă decât cultura Boian, nu este de natură să tulbure această concluzie, deoarece e vorba de un document izolat și ca atare prea puțin concludent.

## VI. PROBLEMELE PROTOCUCUTENIANULUI

A doua noutate principală prin care stațiunea de la *Izvoare* contribuie la clarificarea neoliticului carpato-niproviaan este prioritatea cronologică a culturii regionale Ariușd față de cultura Cucuteni A. În stratigrafia acestei stațiuni cultura Ariușd este atestată prin nu mai puțin de două straturi, *Izvoare II 1 a* și *II 1 b*, încadrate între stratul precucutenian *Izvoare I 2* (Tripolie A) și stratul ultim *Izvoare II 2*, care conține exclusiv ceramica de caracter Cucuteni A. Prezentînd mari asemănări stilistice cu cultura anterioară Tripolie A, din care derivă, cultura Ariușd este mult mai strîns legată de

<sup>1</sup> I. Nestor, *Cultura ceramicii liniare în Moldova*, «S.C.I.V.», II, 1951, nr. 2, p. 21—23.

<sup>2</sup> Cf. E. Comșa, «S.C.I.V.», V, 1954, nr. 3—4, p. 364.

cultura ulterioară Cucuteni A, fiind de fapt chiar faza inițială a acesteia. De aceea am și numit-o «protocucuteniană».

Între așezările Izvoare I 2 (precucuteniană) și Izvoare II 1 a (protocucuteniană) trebuie să fi existat un oarecare hiatus. În adevăr, cu toată legătura lor apropiată, fazele corespunzătoare celor două așezări nu par a se fi succedat fără întrerupere. Între ele lipsesc imbricațiuni și aspecte tranzitive de felul acelor care fac atât de dificilă, de exemplu, separarea tipologică a elementelor protocucuteniene de cele imediat următoare din stratul Izvoare II 2, de caracter Cucuteni A. Între inventarul precucutenian de caracter Tripolie A de la Izvoare și cel protocucutenian, o distincție, chiar cînd e vorba de forme foarte asemănătoare și cu ornamente identice, este totdeauna ușor de stabilit, ceea ce nu s-ar putea explica decît printr-o soluție de continuitate, oricît de scurtă.

Caracterul esențial al culturii protocucuteniene Ariușd este ceramica pictată *bicromă* (fig. 8), care nu se întilnește nici în cultura Tripolie A, nici în faza A a culturii Cucuteni. Tehnica acestei ceramici este mai înaintată decît aceea a ceramicii precucuteniene. Pasta sa e mai bine arsă, acoperită cu un slip fin amestecat cu culoare roșie (fig. 8, 2—4) ori neagră (fig. 8, 1) și lustruit cu multă îngrijire. Formele sale duc în mare parte la prototipuri tripoliene A. Ornamentele sale sînt de tradiție precucuteniană prin excelență. Din decorul ceramicii Tripolie A, ceramica protocucuteniană *bicromă* a păstrat incizia, canelurile, proeminențele, alveolele (fig. 8, 2), uneori și pictura cu ocru crud. Procedul exciziei, al impresiunilor cu dinți de pieptene și al incrustației cu o substanță albă au dispărut. În schimb, apare acum, pentru prima oară în arta neoliticului carpato-niprovian, pictura propriu-zisă, cu penelul, aplicată înainte de ardere. Se întrebuițează în mod obișnuit culoarea albă, rareori și roșul. Pictura cu negru nu apare niciodată. Efectul de *bicromie* rezultă din contrastul culorii albe pictate cu fondul peretelui lustruit al vasului care în cele mai dese cazuri e roșu, uneori negru și foarte rar cenușiu.

Stilul decorului de pe ceramica protocucuteniană *bicromă* reprezintă o repetiție și o continuare a stilului Tripolie A, motive monocrome din evoluția acestui stil fiind transpuse în pictură, cu sau fără subliniere prin incizii și caneluri (fig. 5). Principiul decorului rezervat în negativ se menține. Stadiile primare ale stilului tripolian, cu benzile orizontale negative alternînd cu benzi pozitive, de pe vasele de la Vișnopol (fig. 6, a) ori de la Zănești (fig. 7), elipsoidele negative lungi paralele de pe vasul de la Bogdănești (fig. 6, b), cercurile și elipsoidele negative dispuse în dezordine, nu s-au mai păstrat în ceramica pictată *bicromă*, dar s-a reluat seria de cercuri și elipsoide oblice (fig. 5, I și III, mijloc), cercurile unite tangențial cu benzi oblice (fig. 5, IV, mijloc), seriile de S (fig. 5, V, mijloc), precum și spiralele continue derivate din acestea. Evoluția stilului a făcut un pas mai departe prin transformarea motivelor curbe în motive unghiulare premergătoare meandrului (fig. 5, VII, mijloc). Peretele lustruit al vasului este folosit ca element principal al decorului negativ, pictura servind numai la tratarea pozitivă a fondului. Pe lângă motivele menționate ale stilului tripolian, predominante și caracteristice, ceramica *bicromă* prezintă și o serie de motive unghiulare simple, străine ceramicii precucuteniene (fig. 8, 1). Această categorie ornamentală rămîne secundară și neproductivă.

Ceramica *bicromă* se întilnește foarte adesea în asociație cu ceramica *tricromă* de stil Cucuteni A, din care cauză a fost considerată pînă acum ca o

categorie intru totul contemporană cu aceasta<sup>1</sup>. Prioritatea ei, însă, este dovedită prin stratigrafia de la Izvoare, unde cele două straturi protocucuteniene corespund unor etape diferite din evoluția ceramicii bicrome: în stratul *Izvoare II 1 a* bicromia este singură sau, în orice caz, covârșitor dominantă, și abia în stratul *Izvoare II 1 b* își împarte terenul cu tricromia. Individualitatea sa se confirmă și prin constatări făcute în alte stațiuni. Astfel, la Frumușica, s-a găsit o locuință protocucuteniană în care se afla

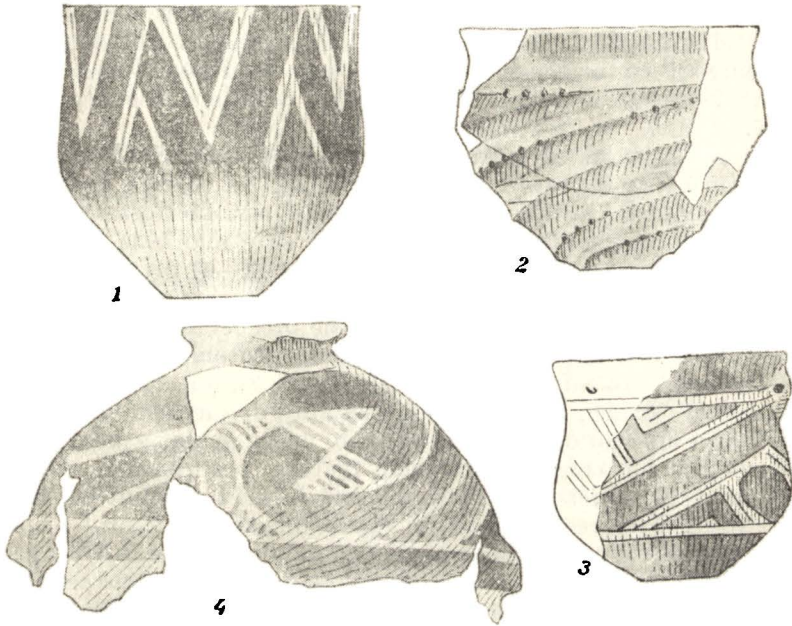


Fig. 8. — *Izvoare II 1*. Ceramică protocucuteniană bicromă de caracter Ariușd: 1, vas cu lustru negru și cu pictură albă; 2, vas cu lustru roșiatie prezentînd caneluri și alveole pictate cu alb; 3, vas roșiatie decorat cu incizii și cu pictură albă; 4, vas cu lustru roșu și cu pictură albă.

numai ceramică bicromă, fără tricromie<sup>2</sup>. De altă parte, se cunosc stațiuni întregi, ca Băiești-Aldeni și Monteoru, unde ceramica protocucuteniană este reprezentată numai prin categoria bicromă.

Stratul *Izvoare II 1 b*, situat între un strat inferior *Izvoare II 1 a*, care conține o ceramică precumpănitor bicromă, și stratul superior *Izvoare II 2*, care cuprinde o ceramică exclusiv tricromă, se caracterizează prin prezența simultană a ambelor categorii de ceramică pictată. E vorba, prin urmare, de un strat de tranziție, în care ceramica mai veche, bicromă, continuă a exista alături de ceramica nouă, tricromă, destinată a o înlocui. Acest strat este încă protocucutenian, prin elementele sale bicrome, dar ceramica sa tricromă prezintă deja caracterele ceramicii Cucuteni A.

<sup>1</sup> Excepție Vladimir Dumitrescu, care, în «Dacia», IX-X, 1941—1944, p. 89, nota 4, a presupus, numai pe baza considerării tipologice a materialului de la Frumușica, anterioritatea bicromiei față de tricromie.

<sup>2</sup> C. Mătasă, *Frumușica*, București, 1946, p. 90—91.

Cele două categorii ceramice sînt corelative, ceramica tricromă fiind născută direct din cea bicromă. Procesul acestei transformări a avut loc în epoca stratului *Izvoare II 1 b*, începînd poate chiar din vremea stratului precedent *Izvoare II 1 a*. În evoluția sa, ceramica pictată tricromă de stil Cucuteni A implică, prin urmare, două faze: una protocucuteniană, în cursul căreia s-a format din ceramica bicromă și s-a dezvoltat alături de aceasta, și alta cucuteniană evoluată, reprezentată la Izvoare prin stratul *II 2*, în care bicromia a dispărut.

În amîndouă aceste faze, ceramica pictată tricromă continuă, în general, caracterele principale ale ceramicii bicrome cu particularități care, în afară de tricromia decorului, nu au decît un rol secundar. Pasta ceramicii tricrome este în mod constant roșie. Vasele negre din categoria bicromă nu mai apar în această nouă categorie. Formele vaselor tricrome repetă pe ale celor bicrome, fără inovații importante. În schimb, ornamentele devin exclusiv picturale. Celelalte podoabe din categoria bicromă, moștenite din precucutenian, ca alveolele, canelurile, inciziile, pictura cu ocră crud, dispar cu desăvîrșire. Doar proeminențele se păstrează, însă cu mult mai rar și fără nici un rol stilistic.

Însăși pictura tricromă nu s-a născut decît prin simpla adăugire a culorii negre la albul și la roșul din ceramica bicromă. Negrul, de altfel, în stilul Cucuteni A, nu prezintă un rol principal, ci numai un mijloc de subliniere și de evidențiere a motivelor, care în esență rămîn bazate tot pe roșu și alb, ca în ceramica bicromă. În faza protocucuteniană a tricromiei (fig. 9, 1 — 3), roșul încă mai este reprezentat, ca în bicromie, prin rezervări negative în perețele lustruit al vasului și numai rareori prin culoare pictată (fig. 9, 2). În tricromia protocucuteniană se disting două variante principale, dintre care una, foarte frecventă, cu motive roșii, mărginite cu negru, pe fond alb și alta cu motive albe, mărginite de asemenea cu negru, pe fond roșu (fig. 9, 1 și 2). Un caracter specific al ceramicii tricrome este extinderea decorului pictat pe întreaga suprafață a vasului, adesea chiar în părți mai puțin vizibile, ca interiorul și fundul.

Stilul acestei ceramicii este preluat în întregime din repertoriul de origine precucuteniană al ceramicii bicrome (fig. 5, dreapta). Motivele preliminare ale stilului, inclusiv alternanța de cercuri și elipsoide oblice, care se mai păstrase în ceramica bicromă, lipsesc în tricromie. Seria motivelor începe cu cercurile unite tangențial cu benzi oblice (fig. 5, IV, dreapta) și continuă, ca și în bicromie, cu succesiunile de S (fig. 5, V, dreapta), cu spiralele continue (fig. 5, VI, dreapta) și cu formele unghiularizate ale acestor elemente curbe. Printre motivele unghiulare astfel create, o deosebită frecvență capătă meandrul dezvoltat care, alături de spirala continuă, este acum unul dintre motivele cele mai des folosite (fig. 5, VII—VIII, dreapta). Motivele unghiulare simple, care caracterizau o categorie secundară a ceramicii bicrome, nu au lăsat decît foarte puține urme în tricromie. Rareori se întilnește vreun vas tricrom ornat numai cu asemenea motive, fără elemente din stilul meandro-spiralic.

Deosebirile dintre ceramica tricromă a fazei protocucuteniene de caracter Ariușd, din straturile *Izvoare II 1* și ceramica tricromă pur cucuteniană, fără asociație cu ceramica bicromă, din stratul *Izvoare II 2*, nu au putut fi încă net stabilite, fiind vorba de o strînsă continuitate de tehnică, forme și decor. În general, în faza pur cucuteniană a ceramicii tricrome din stratul *Izvoare II 2*, se întilnesc vase mai fine, de o pastă mai pură, de o execuție

foarte îndemnatică. Pictura prezintă mai mult rafinament, un duct mai sigur, culori mai vii și mai ferm aplicate. Nu mai există decât categoria motivelor albe, mărginite cu negru, pe fond roșu. Pictura cu fond alb și cu motive roșii a dispărut. Roșul, limitat numai la rolul de fond al motivelor, este totdeauna produs prin culoare pictată. Uneori, această culoare este aplicată sub forma de hașuri fine, rezervându-se interstiții în lustrul de o nuanță mai deschisă al peretelui vasului și producându-se, astfel, un efect de tetra-



Fig. 9. — *Izvoare II*. Ceramică tricromă de stil Cucuteni A (alb, roșu și negru):

1-3, exemplare provenind din straturile protocucuteniene II 1 a și II 1 b; 4, fragment de vas cu efect de tetracromie provenind din stratul cucutenian II 2.

cromie (fig. 9, 4). Negrul continuă să joace un rol secundar, ca simplă mărginare a motivelor principale, alb. Ceramică tricromă de la Izvoare se menține între limitele fazei Cucuteni A. Nu s-a găsit nici o urmă, nici chiar îndoienică, a vreunui vas de caracter Cucuteni AB sau B.

Cultura protocucuteniană de caracter Ariușd, cu bicromie fie izolată, fie în asociație cu tricromia, reprezintă un facies regional al culturii carpatoniprovienă, restrins la cele două versanturi ale Carpaților orientali (fig. 1). La vest de acești munți, în Transilvania, se întinde pînă la Mureș, avînd ca principale stațiuni cunoscute pînă acum Ariușd, Olteni și Bicsad, în depresiunea Sf. Gheorghe, Bod-Priesterhügel, în Țara Birsei, Doboșeni, în Munții Baraoltului și Tg. Mureș, pe Mureșul superior. La răsărit de Carpați a fost constatată numai pînă spre Siret, în stațiuni ca Izvoare, Calu, Frumușica, din depresiunea Bistrița-Cracău, sau Bonțești în apropiere de Focșani. Spre sud, limitele maxime ale ariei sale sînt marcate de stațiunile de la Băiești-Aldeni și Monteoru în preajma Buzăului. Spre nord, aceste limite încă nu sînt sigure, oprindu-se, după cunoștințele de pînă acum, la stațiunile menționate de la Tg. Mureș, Bicsad, în valea superioară a Oltului și Frumușica, în valea Cracăului.

În schimb, cultura Cucuteni A, fără bicromie, așa cum apare în stratul *Izvoare II 2*, este răspîndită pe o arie mult mai întinsă, spre răsărit de Carpați pînă la Bug, stațiunea sa extremă în acea direcție fiind Sabatinovka pe malul stîng al acestui fluviu, iar spre nord, pînă în Galiția de est și în Podolia, unde limitele sale sînt marcate de stațiunile de la Nezviška, Kudrinți Fridrivți, Kadiivți, Krutoborodinți. Spre sud, limitele sale sînt jalonate, la est de Siret, în Moldova, de stațiunile de la Băcioiu, Recea, de la nord de Adjud, și Birlălești-Ciomaga în apropiere de Murgeni<sup>1</sup>, iar în Ucraina, de stațiunea menționată de la Sabatinovka (fig. 1). Înăuntrul acestei arii, mai ales în Moldova, stațiunile sale sînt deosebit de numeroase. Mai bine cunoscute pînă acum prin cercetări sînt cele de la Cucuteni, Hăbășești, Fedeleșeni, Costești, Ruginoasa, Trușești, Poienești.

Cele două arii ale vechii ceramici pictate carpato-niproviene sînt despărțite în general prin linia Siretului. Dacă această separație putea fi interpretată pînă acum numai ca efectul unor deosebiri regionale între culturi contemporane, constatarea noastră de la Izvoare, unde un strat aparținînd exclusiv culturii Cucuteni A este suprapus unor straturi de cultură Ariușd, ne dovedește că e vorba și de epoci diferite. Chiar admitînd, cu multă probabilitate, că stratul *Izvoare II 1 b*, unde apar împreună ceramica bicromă și cea tricromă de stil A, a putut fi contemporan cu stratul A de la Cucuteni, într-o fază mai veche a acestuia, tot ne mai rămîne, ca sigur anterior, stratul *Izvoare II 1 a*, fără tricromie sau numai cu o tricromie incipientă.

Se naște, însă, o întrebare: în acest caz, la est de Siret și spre Nipru, ce corespunde celei mai vechi faze protocucuteniene din Carpați? În stadiul actual al cercetărilor, cînd această problemă abia este pusă, nu putem da un răspuns complet formulat, dar sîntem în măsură să arătăm unde l-am putea găsi, îndreptîndu-ne atenția spre elementele de derivație directă din cultura precucuteniană de caracter Tripolie A (*Izvoare I 2*), pe care le întîlnim în acea arie. Este vorba de ornamentele de stil spiraloidal precucutenian, incise și combinate cu serii de puncte, pe care le întîlnim în ceramica monocromă de la Cucuteni-Băiceni, Hăbășești, Trușești, Dărăbani, Sabatinovka etc.<sup>2</sup>, în asociație cu ceramica pictată tricromă de stil A, dar căroră trebuie să li se presupună și o fază de dezvoltare mai veche decît apariția tricromiei. Asemenea elemente, care nu apar la apus de Siret, dovedesc că în spațiul de la răsăritul acestui rîu, cultura Tripolie A a durat mai mult, acoperind tocmai intervalul de timp corespunzător protocucutenianului din Carpați. În stațiunea de la Luka-Vrublevetkaia pe Nistru, în afară de ceramică de caracter indiscutabil *Izvoare I 2* (Tripolie A), apar și elemente care trebuie să fie ceva mai noi, cum este cazul figurinelor antropomorfe, decorate cu spirale incise<sup>3</sup>, care nu au de loc un aspect precucutenian, ci sînt întru totul analoge figurinelor din cultura Ariușd (*Izvoare II 1*). De asemenea, în intervalul dintre Tripolie A și Cucuteni A, corespunzător protocucute-

<sup>1</sup> Fragmentele ceramice de stil Cucuteni A găsite recent la Brăilița, în marginea orașului Brăila, încă inedite, nu pot fi considerate acolo decît ca elemente de import, deoarece masa materialului caracteristic stațiunii respective este prin excelență gumelnițeană.

<sup>2</sup> T. Passek, *op. cit.*, fig. 11, 19, 25—26, 28, 34, 53, 62—63, 65; V. Dumitrescu, *Hăbășești*, Ed. Acad. R.P.R., 1954, p. 276—308, pl. LXIII—LXXIII; «S.C.I.V.», III, 1952, p. 69, fig. 6, a—c.

<sup>3</sup> S. N. Bibikov, «Материалы и исследования по археологии СССР», nr. 38, p. 379 și urm., pl. 87—111.

nianului Ariușd de la Izvoare, trebuie să fie datată ceramica ornată cu incizii și cu pictură bicromă de la Stoicani și Birlălești, care sigur este mai veche decât ceramica tricromă a culturii Cucuteni A Izvoare II 2). De altfel, cultura neolitică a acestor ultime două stațiuni, situate în Moldova meridională, reprezintă un complex aparte, în care se întilnesc elemente diferite, unele de tradiții precucuteniene și liniare, altele de caracter Gumelnița A 1 și altele de afinități ariușdene<sup>1</sup>.

Din considerațiile expuse până aici reiese clar poziția protocucutenianului din aria Ariușd-Izvoare II 1 în cadrul general al neoliticului carpato-niprovian, ca o fază de tranziție între precucutenianul de caracter Tripolie A, cu ceramică monocromă, și cultura Cucuteni A, cu ceramică tricromă. Rămâne de stabilit situația sa față de ariile neolitice vecine.

În ce privește Muntenia, protocucutenianul nu poate fi contemporan decât cu Gumelnița A 1, după cum rezultă din componența culturii Stoicani-Birlălești și după cum dovedesc unele sincronisme constatate la Glina lângă București, unde, la baza stratului Gumelnița, s-au descoperit vase de forme protocucuteniene<sup>2</sup>. De altfel, faza următoare a culturii Gumelnița — cea clasică: A 2 — prezintă analogii caracteristice cu cultura Cucuteni A, mai nouă decât cultura Ariușd.

O problemă încă nerezolvată, din lipsă de cercetări pe teren, este aceea a raporturilor culturii protocucuteniene Ariușd cu neoliticul din Transilvania. Firește problema nu se pune față de cultura Vinča-Turdaș, care, ca și cultura Boian Giulești, este sigur mai veche, ci față de cultura ceramicii pictate central-transilvane (numită și «vest-românească»)<sup>3</sup>, mai nouă decât culturile Vinča-Turdaș și Boian. Aria ceramicii pictate central-transilvane se întinde spre răsărit până în apropiere de aria culturii Ariușd, ultima sa stațiune cunoscută fiind, în această direcție, la Șeica Mică, pe valea Tîrnavei Mari. Încă nu s-a descoperit o așezare în care cele două culturi să apară într-un contact stratigrafic. Tipologic, ceramica pictată central-transilvană și ceramica protocucuteniană din cercul Ariușd sînt deosebite prin toate caracterelor lor principale. Totuși, unele elemente din ceramica protocucuteniană, care nu se încadrează în repertoriul carpato-niprovian, s-ar putea explica printr-o afinitate cu ceramica central-transilvană: este cazul cu seria bicromă de ornamente unghiulare simple pictate cu alb pe negru sau pe roșu, menționată mai sus (fig. 8, I), și cu o formă de vas, întilnită la Izvoare, cu buza cilindrică scundă și cu umăr carenat, foarte proeminent (fig. 9, I), caracteristică ceramicii central-transilvane. Dar aceste elemente intruse sînt tratate în ceramica Ariușd cu mijloace tehnice proprii: bicromia bazată pe pictura cu alb și tricromia protocucuteniană. De altfel, forma de vas amintită este foarte frecventă și în inventarul ceramic al culturii Gumelnița, cu care ceramica central-transilvană prezintă și alte analogii, ca unele motive unghiulare

<sup>1</sup> S.C.I.V., II, 1951, nr. 1, p. 222—225 și fig. 8; M. Petrescu-Dîmbovița, în «Materiale arheologice privind istoria veche a R.P.R.», Ed. Acad. R.P.R., I, 1953, p. 42 și urm.

<sup>2</sup> M. Petrescu-Dîmbovița, în «Materiale arheologice privind istoria veche a R.P.R.», Ed. Acad. R.P.R., I, 1953, p. 152.

<sup>3</sup> H. Schroller, *Die Stein- und Kupferzeit Siebenbürgens*, Berlin, 1933, p. 25—30 și pl. 22—25; I. Nestor, *Der Stand der Vorgeschichtsforschung in Rumänien*, în «22. Bericht der römisch-germanischen Kommission 1933», p. 51—54 și pl. 3; D. și I. Berciu, *Săpături și cercetări arheologice în anii 1944—1947*, extras din «Apulum», III, 1, 1946—1948, p. 11—12, fig. 8.

și, în special, pictura cu grafit, întâlnită pe un ciob de la Cheile Turzii<sup>1</sup>. În pictura ceramică central-transilvană, în diametral contrast cu cea protocucuteniană, negrul este culoare principală, cel mult împărțindu-și acest rol cu roșul, pe când albul apare ca un element secundar. Ornamentele tricrome sînt rare și deosebite de cele protocucuteniene. Decorul central-transilvan este, în general, pozitiv și se bazează pe motive unghiulare. Spiralele se întîlnesc mai rar în acest decor și sînt total străine, ca formă, concepție și execuție, de spiraloidele stilului carpato-niprovian. Din cele citeva elemente central-transilvane prezente în repertoriul ceramicii protocucutenine, s-ar putea deduce o contemporaneitate a celor două culturi neolitice care se învecinesc în mijlocul Transilvaniei, dar numai sub rezerva unei viitoare confirmări de ordin stratigrafic. În sprijinul acestei eventuale contemporaneități vin și analogiile citate, pe care ceramica central-transilvană le prezintă cu cultura Gumelnița, a cărei primă fază este din aceeași vreme cu cultura Ariușd.

Și mai enigmatice sînt relațiile protocucutenianului și ale neoliticului carpato-niprovian, în general, cu cultura așa numită «Criș», care este răspîdită în cîmpia Tisei, în special în bazinul Crișurilor, iar în anii din urmă a fost constatată și în răsăritul Transilvaniei, de exemplu la Leț, lângă Tirgul Secuiesc și la Cozmeni, în depresiunea Ciucului<sup>2</sup>, precum și în centrul Moldovei, la Perieni lângă Bîrlad, la Podul Iloaiei și Valea Lupului lângă Iași, la Glăvănești în vale Jijiei<sup>3</sup>, prin urmare înăuntrul ariilor Ariușd și Cucuteni. Situația cronologică a acestei culturi constituie încă un subiect de discuție. În vest, în șesul Tisei, este datată foarte sus, în ultima fază a culturii Starčevo și înainte de cultura Vinča-Turdaș<sup>4</sup>, deci în spațiul carpato-niprovian ar fi anterioară tuturor culturilor neolitice cunoscute pînă acum, inclusiv culturii Boian-Giulești. Pornind de la această bază, I. Nestor a încercat să demonstreze prioritatea ei chiar față de cultura ceramicii liniare<sup>5</sup>. Dar unele dintre particularitățile sale specifice implică și analogii mai tîrzii. Astfel, de pildă, categoria ceramicii poroase decorate cu alveole rudimentare, frecventă în cultura «Criș», apare precum am arătat mai sus, și în ceramica stațiunilor precucuteniene din Moldova, iar o sumă de alte elemente ale culturii «Criș», ca pintaderele, harpunele din corn de cerb, vasele proase acoperite cu barbotină grosolană brăzdată cu degetele, tehnica picturii bicrome sau tricrome înainte de ardere, apropie această cultură de protocucutenian. De aceea, Vl. Dumitrescu a emis ipoteza după care cultura «Criș» ar fi ceva mai nouă decît și considerată de obicei, situîndu-se între precucutenian și protocucutenian<sup>6</sup>.

Totuși, e de observat că decorul ceramicii «Criș» nu are nici o legătură cu stilul caracteristic celor două faze ale neoliticului carpato-niprovian. Cheia problemei este în funcție de datele stratigrafice, care urmează a fi procurate prin cercetările în curs.

<sup>1</sup> H. Schroller, *op. cit.*, p. 25 și pl. 21, 6.

<sup>2</sup> *Săpăturile (de) la Leț-Varhegiu (Trei Scaune)*, «Materiale și cercetări de istorie veche a Romîniei», București, 1951, p. 6 și urm., pl. VI, 1—9 și pl. VII, 2—7. Materialul de la Cozmeni, inedit, se află la Muzeul raional din Miercurea Ciucului.

<sup>3</sup> «S.C.I.V.», I, 1950, nr. 2, p. 210; II, 1951, nr. 1, p. 55—60; II, 1951, nr. 2, p. 21—26; III, 1952, p. 28—29.

<sup>4</sup> Cf. I. Nestor, «S.C.I.V.», I, 1950, nr. 2, p. 212.

<sup>5</sup> «S.C.I.V.», II, 1951, nr. 2, p. 21 și urm.

<sup>6</sup> Vl. Dumitrescu, *Hăbășești*, Ed. Acad. R.P.R., 1954, p. 525—527.



S-au căutat asemenea date la Glăvănești, unde s-au constatat, pe aceeași terasă a Jijiei, o așezare cu ceramică liniară și una cu ceramică de caracter «Criș», dar nu suprapuse, ci adiacente. Cu toată amploarea săpăturilor de acolo, nu s-a dat peste nici un punct în care elementele celor două culturi diferite să se fi aflat în vreun raport stratigrafic <sup>1</sup>.

Abia acum soluția este pe cale de a fi găsită, la Leț, lângă Tîrgul Secuiesc. Printr-o serie de sondaje practice în anul 1949 în stațiunea Varhegy (Várhegy) din această localitate, s-a descoperit ceramică «Criș» împreună cu ceramică Boian Giulești și cu ceramică Ariușd, dar într-un amestec care încă nu permitea discriminări stratigrafice <sup>2</sup>. Recent (în 1955), I. Nestor, reluînd explorarea acelei stațiuni prin săpături sistematice, a izbutit, pe cît am putut afla <sup>3</sup>, să obțină și determinările stratigrafice căutate, în sensul unei anteriorități a culturii «Criș» față de cultura Boian Giulești, urmată la rîndul său, de elementele culturii protocucuteniene Ariușd. Fiind vorba de rezultate încă inedite și în curs de studiu, nu sîntem deocamdată în măsură de a ști cît sînt și de sigure.

Fapt este că, indiferent de confirmarea acestor rezultate, foarte probabil de astfel <sup>4</sup>, cultura «Criș» rămîne cu totul străină de evoluția neoliticului carpato-niprovian așa cum l-am definit în prezentul studiu. Analogiile menționate care i se regăsesc în protocucutenian, ca pintaderele, vasele cu barbotină grosolană brăzdată cu degetele și, mai cu seamă, tehnica picturii înainte de ardere, nu depășesc cadrul unor asemănări de ordin cu totul general, care nu obligă la raporturi speciale de filiație. De altfel, stabilirea anteriorității culturii «Criș» față de cultura Boian Giulești exclude chiar din principiu asemenea raporturi, fiindcă ar fi foarte greu de explicat apariția unor tradiții de caracter «Criș» în protocucutenian, fără ca ele să se fi constatat și în faza imediat precedentă, precucuteniană, care nu cunoaște nici unul dintre elementele menționate. Tehnica picturii înainte de ardere, necunoscută de precucutenieni, a fost inventată de protocucutenieni prin mijloacele lor proprii, fără nici o legătură cu cultura «Criș». Decisive, în această privință, sînt diferențele categorice de stil dintre ceramica «Criș» și ceramica protocucuteniană.

## VII. GENEZA CERAMICII PICTATE CARPATO-NIPROVIENE

Faptele și considerațiile expuse pînă aici, cu deosebire cele referitoare la materialul straturilor protocucuteniene de la Izvoare, pun pe temeiuri noi problema mult discutată a genezei ceramicii pictate proprii culturii Ariușd Cucuteni Tripolie.

Caracterul esențial al acestei ceramici este stilul ornamental bazat pe principiul rezervării în negativ și pe motivul cercurilor unite cu benzi oblice (fig.5). Am văzut cum acest stil s-a format în ceramica monocromă precucuteniană incisă sau imprimată, dezvoltîndu-se în tot cursul fazei Izvoare I 2 (Tripolie A) pînă la realizarea spiralei continue, cum de la tratarea prin orna-

<sup>1</sup> • S.C.I.V. », I, 1950, nr. 1, p. 52; II, 1951, nr. 2, p. 21.

<sup>2</sup> Cf. și I. Nestor, • S.C.I.V. », II, 1951, nr. 2, p. 24.

<sup>3</sup> Informație orală, I. Nestor.

<sup>4</sup> Săpăturile reluate în 1955 la Perieni, r. Brlad, încă inedite, au dus și acolo la constatarea unei mari vechimi a culturii « Criș », care ar fi anterioară ceramicii liniare. Informație orală, M. Petrescu-Dîmbovița.

mente adincite monocrome a trecut, în prima parte a protocucutenianului, la pictura bicromă cu alb, în care au apărut și primele elemente ale meandru- lui, și cum, tot în faza protocucuteniană, de la pictura bicromă a trecut la tricromia de caracter Cucuteni A, dezvoltând, pe lângă motivele curbe anterioare, motivul meandru- lui și părăsind ultimele reminiscențe ale ornamentelor mo- nocrome precucuteniene. Am văzut cum pictura primitivă, cu ocră roșu crud aplicat după ardere, utilizată în precucutenian împreună cu liniile adincite ale acestui stil, continuă la începutul protocucutenianului, spre a face loc, apoi, picturii propriu zise, aplicate cu penelul înainte de ardere. Hiatalul pe care l-am notat mai sus, dintre precucutenianul și protocucute- nianul de la Izvoare, a fost prea scurt pentru a fi putut tulbura această continuitate stilistică. Iar între protocucutenian și faza Cucuteni A atestată în stratul Izvoare II 2, continuitatea pare și mai puțin întreruptă. Exem- ple numeroase dovedesc tranziția de la bicromie la tricromie, în mod amănunțit.

Este neîndoios că ne aflăm în fața unei evoluții unitare, pentru explicarea căreia nu avem nevoie nici un moment de intervenția vreunui factor extern ariei carpato-niproviane. Concluzia care se impune este că *pictura ceramicii cucuteniene s-a născut numai în interiorul acestei arii, pe bază de elemente locale.*

Evoluția așa de strânsă de la monocromia precucuteniană la tricromia fazei Cucuteni A se constată numai în aria culturii Ariușd - Izvoare II 1. La est de Siret nu se înregistrează o pictură bicromă de tranziție, ca aceea care caracterizează protocucutenianul carpatic. De aici rezultă că putem preciza și regiunea în care a avut loc prima apariție a picturii ceramice de stil carpato - niprovian: *este cercul culturii Ariușd de pe cele două ver- santuri ale Carpaților Moldovei*, de unde pictura ceramică s-a răspândit mai departe, spre răsărit, sub forma tricromă a motivelor albe mărginite cu negru pe fond roșu, către sfârșitul epocii protocucuteniene atestate la Izvoare.

Concluzia despre originea autohtonă a ceramicii pictate Ariușd Cucu- teni - Tripolie, cu stilul său caracteristic, ne apare atât de axiomatică în lumina analizei pe care ne-o îngăduie rezultatele săpăturilor de la Izvoare, coroborate de constatările din restul spațiului carpato-niprovian, încât verificarea sa prin comparații cu pictura ceramică a altor culturi neolitice nu mai cons- tituie decât un simplu scrupul de metodă. Nici una dintre aceste culturi nu prezintă analogii stilistice care să implice o influență asupra procesului de formare a ceramicii pictate carpato-niproviane.

Astfel în aria neolitică balcano-danubiană — cea mai apropiată — cuprinzând Muntenia, Dobrogea și răsăritul Bulgariei, pictura ceramică propriu- zisă nu apare decât începând cu faza A 1 a culturii Gumelnița, contemporană cu protocucutenianul Ariușd. În fazele anterioare, ale culturii Boian, nu se cunosc decât vopsirea elementară cu ocră crudă, ca în precucutenian, și aplicarea de cruste albe. Prin urmare, pictura ceramică din această arie este ulterioară formării stilului carpato - niprovian. Pe de altă parte, stilul rafinat al ceramicii gumelnițene nu prezintă decât afinități parțiale cu stilul carpato - niprovian. Principiul rezervării în negativ și seria motivului cercurilor unite cu benzi oblice și al derivatelor sale, singurele elemente reprezentând aceste afinități, explicabile, desigur, printr-o influență ariușd- cucuteniană, au, în ceramica Gumelnița, un rol redus, necaracteristic, și sînt

realizate cu particularități esențial deosebite de acelea ale stilului carpato-niprovian. În această ceramică predomină decorul pozitiv, cu multe elemente originale, și este caracteristică pictura cu grafit, total străină ariei Ariușd-Cucuteni-Tripolie. Ceramica Gumelnița nu cunoaște pictura tricromă, iar tonul cenușiu și brun al vaselor sale se află în diametral contrast cu roșul caracteristic al vaselor ariușd - cucuteniene.

Ceramica central-transilvană, poate contemporană cu cultura proto-cucuteniană din cercul Ariușd, după cum am arătat mai sus, nu are nimic comun cu stilul carpato-niprovian. Motivul cercurilor unite cu benzi oblice și derivatele sale lipsesc cu desăvârșire în această ceramică, al cărei decor este caracterizat prin motive unghiulare simple și prin spirale înscrise în cerc, de un tip străin ariei Cucuteni - Ariușd. Motivele unghiulare care se întâlnesc într-o categorie secundară a ceramicii protocucuteniene din cercul Ariușd (fig.8,1) prezintă analogii cu decorul central-transilvan, dar ele nu au avut nici o influență asupra stilului carpato-niprovian și nici nu apar pe vasele decorate în acest stil. Ornamentele central-transilvane sînt covârșitor pozitive, benzile negative apărînd numai sporadic. În pictura cu care sînt realizate, negrul este o culoare caracteristică, iar albul nu este utilizat decît uneori și numai într-un rol secundar, exact contrariul decorului ariușd - cucutenian, în care albul este o culoare principală, iar negrul apare tîrziu și totdeauna cu o funcție auxiliară limitată.

În căutarea originii ceramicii pictate ariușd-cucuteniene s-au încercat comparații și cu ceramica pictată a culturilor neolitice, de date diferite, din aria central-danubiană, ca Bükk, Tisa-Lengyel și cultura ceramicii pictate din Moravia<sup>1</sup>. Rezultatele sînt cu totul nesatisfăcătoare. În toate aceste culturi, decorul ceramicii pictate se bazează pe tratarea pozitivă și pe folosirea primordială a culorii negre, fără nici cea mai slabă analogie cu stilul carpato-niprovian. Spiralele vaselor din Moravia, de exemplu, nu au nimic a face cu spiraloidale derivate din motivul cercurilor unite cu benzi oblice, necunoscut în acea parte a Europei.

Mult caz s-a făcut de asemănările pe care le prezintă ceramica tricromă ariușd-cucuteniană cu o anumită categorie a ceramicii culturii Dimini din Tesalia, caracterizată prin tricromie și prin decor spiral rezervat în negativ<sup>2</sup>. Dar oricît de impresionante la prima vedere, aceste asemănări nu apar, în urma unui examen mai atent, decît ca niște coincidențe întîmplătoare și parțiale

<sup>1</sup> M. Hoernes-O. Menghin, *Urgeschichte der bildenden Kunst*, ed. a III-a, Viena, 1925, p. 783-786; H. Schmidt, *Cucuteni, in der oberen Moldau, Rumänien*, Berlin-Leipzig, 1932, p. 82-87, 107-108. Cf. I. Nestor, *Der Stand... etc.*, p. 41-43; Vl. Dumitrescu, «Istros», I, 1934, fasc. 1, p. 20 și urm.

<sup>2</sup> Printre numeroasele lucrări privitoare la problema raporturilor dintre neoliticul Tesaliei și al spațiului carpato-niprovian, cf. A. Wace și M. Thompson, *Prehistoric Thessaly*, Cambridge, 1912, p. 44 și urm., fig. 20-22, pl. I; A. Wace, *Thessaly in Prehistory*, «Eurasia septentrionalis antiqua», IX, 1934, p. 123-134; H. Frankfort, *Studies in the early Pottery of the Near East*, Londra, 1927, p. 153; M. Hoernes - O. Menghin, *op. cit.*, p. 783-792; O. Menghin, *Weltgeschichte der Steinzeit*, Viena, 1940, p. 53-55; H. Schroll, *op. cit.*, p. 24 și urm.; V. Gordon Childe, *The Danube in Prehistory*, Oxford, 1929, p. 107-109; idem, în «The Journal of Hellenic Studies», L., 1930, p. 255-262; idem, *The Dawn etc.*, ed. a V-a, Londra, 1950, p. 62 și urm., 121 și urm., 132 și urm., 330 și urm.; Vl. Dumitrescu, în «Ephemeris Dacoromana», IV, 1930, p. 288-293; idem, «Istros» I, 1934, fasc. 1, p. 20-31; H. Schmidt, *op. cit.*, p. 111, 117-124; I. Nestor, *op. cit.*, p. 47-48, T. Passek, *op. cit.*, p. 231-239.

între efectele unor evoluții deosebite<sup>1</sup>. Fără a mai insista asupra rolului restrîns pe care categoria respectivă îl are în inventarul ceramicii pictate al culturii Dimini, care în majoritate prezintă un decor cu totul de alt caracter, observăm că, pe vasele tricrome din acea categorie, spiralele, continue, dispuse vertical, nu sugerează prin nimic derivarea dintr-un motiv cu cercuri unite prin benzi oblice ca în stilul carpato-niprobian, iar liniile negre au un rol mult mai important decît în tricromia ariuşd-cucuteniană, servind nu numai la conturarea motivelor albe, dar și la hașurarea fondului roșu format de peretele vasului. Dacă ținem seama și de lipsa unei ceramicii similare pe tot vastul spațiu dintre Tesalia și Carpați, reiese în mod evident că nici o influență nu s-a putut exercita din această parte asupra stilului carpato-niprobian. Concluzia este valabilă și în ce privește comparația cu alte culturi cu ceramică pictată din Grecia, cu cele din Egeea, din Italia meridională, din Asia Mică, din Orient, unde nu i se pot găsi ceramicii pictate Ariuşd-Cucuteni A nici măcar aparentele analogii tesaliene.

Singura cultură cu ceramică pictată care ar putea să rețină mai mult timp atenția în legătură cu pictura ceramică a ariei Ariuşd-Cucuteni este cultura « Criș », de care a fost vorba mai sus, dar numai din cauză că resturile sale au fost constatate chiar în interiorul acestei arii. Altminteri, nici unul dintre motivele sale decorative nu se apropie de stilul carpato-niprobian, fiindu-i străine elementele fundamentale ale acestui stil, ca rezervarea în negativ și seria motivelor bazate pe cercurile unite cu benzi oblice. Este adevărat că în ceramica « Criș » sînt utilizate toate culorile tricromiei, împreună sau izolat, dar fără nici un raport cu pictura ariuşd-cucuteniană. Rolul precumpănitor al culorii negre îndepărtează chiar cu totul decorul ceramicii « Criș » de această pictură. Vasele « Criș » pictate cu alb pe roșu, fără negru, ar îngădui tehnic o apropiere de bicromia protocucuteniană, însă numai făcînd abstracție de stilul carpato-niprobian caracteristic acesteia. De altfel, după cum am arătat mai sus, cultura « Criș » pare a fi mai veche nu numai decît protocucutenianul dar chiar decît precucutenianul, care nu cunoaște pictura ceramică înainte de ardere, așa că o transmitere a acestei tehnici din cultura « Criș » în cea carpato-niprobiană ar fi de fapt cu totul imposibilă. Putem fi siguri, în orice caz, că exemplul ceramicii pictate « Criș » nu a participat cu nimic la dezvoltarea stilistică a decorului specific carpato-niprobian.

Comparația dintre diferitele culturi neolitice cu ceramică pictată din Europa și din Orient ne impune ideea unei poligeneze. În evoluția fiecărei culturi, pictura ceramică a putut să apară independent, numai prin dezvoltarea unor elemente locale anterioare. Bineînțeles, această concepție nu exclude, în general, atingeri și influențe între diferitele culturi, așa cum se pot observa între ceramica Ariuşd-Cucuteni-Tripolie și ceramica pictată central-transilvană, precum nu exclude nici înrudiri pe baza unor tradiții sau orientări comune, cum e cazul analogiilor dintre ceramica Ariuşd-Cucuteni-Tripolie și ceramica Gumelnița. Dar, în ce privește problema care ne preocupă aici: geneza ceramicii pictate carpato-niproviene, adică, în esență, nașterea și dezvoltarea stilului său specific, nici o explicație nu ne vine din afara spațiului geografic pe care această ceramică îl caracterizează.

<sup>1</sup> Un punct de vedere similar la A. Wace, « Eurasia septentrionalis antiqua », IX, 1934, p. 123—134.

O problemă care se pune în legătură cu evoluția internă a stilului carpato-niprovian o constituie modalitatea trecerii acestui stil de la ornamentele adânci precucuteniene la pictura protocucuteniană. S-a atribuit această mutație tehnică unei influențe exterioare. S-a încercat chiar o precizare în acest sens, indicându-se ca factor modificador intervenția culturii «Criș»<sup>1</sup>. E drept că în inventarul ceramic protocucutenian figurează unele elemente necunoscute în precucutenian. Printre acestea se află și categoria stilistică a motivelor unghiulare simple (fig. 8, 1), ale căror analogii cu decorul ceramicii pictate central-transilvane, dar, oarecum, și cu al ceramicii «Criș», au fost relevate aici mai sus. Însă, aceste motive intrusive nu au, în ceramica protocucuteniană, decît un rol redus, neamestecîndu-se niciodată cu stilul specific carpato-niprovian de origine precucuteniană și apărînd numai pe vase separate și de anumite tipuri. De asemenea, sînt neproductive, dispărînd o dată cu ceramica bicromă, fără să transmită ceramicii tricrome decît urme rare și degenerare. În principiu, nu este exclus ca, o dată cu adoptarea lor dintr-o cultură străină, să fi putut pătrunde, eventual, în ceramica carpato-niproviană, și inovațiile tehnice proprii picturii. Totuși, pare ciudat ca asemenea împrumuturi să se fi limitat la selectarea unei singure culori, albul, evitîndu-se cu desăvîrșire negrul, caracteristic în pictura ceramică a culturii «Criș» și a tuturor culturilor vecine (cu excepția ceramicii Gumelnița, în care predomină pictura cu grafit).

De aceea, fără a neglija elementele stilistice exterioare pe care le-am menționat, așteptînd numai lămurirea provenienței lor prin viitoare cercetări, considerăm mult mai probabilă crearea spontană a picturii protocucuteniene prin progresul procedeele tehnice locale. Astfel, fondul roșu lustruit, cel mai caracteristic în ceramica protocucuteniană bicromă (fig. 8, 2—4), spre a deveni apoi unic în cea tricromă, s-a putut naște din simpla încercare de a se polei suprafețele vopsite cu ocră crud, cunoscute încă din precucutenian și constatate și la începutul protocucutenianului. Amestecul ocrului în slipul vasului nu a fost decît o perfecționare a acestei încercări. Printr-un procedeu analog, înlocuindu-se ocrul cu funingine de exemplu, s-au realizat vasele negre lustruite (fig. 8, 1), constituind o varietate secundară, care nu se va transmite în ceramica tricromă. Pictura cu alb a putut să se dezvolte din procedeu caracteristic precucutenian al incrustațiilor cu o substanță calcaroasă. Semnificativă în acest sens este dispariția unor asemenea incrustații în ceramica protocucuteniană bicromă, deși inciziile respective s-au păstrat. La început, liniile albe pictate erau trase tocmai peste aceste incizii (fig. 8, 3). Apoi liniile incise au dispărut treptat, spre a lăsa locul numai dungilor pictate. În pictura bicromă se întîlnesc și linii albe diluate acoperite cu serii de puncte mici, albe, compacte (fig. 5, IV, V, VII, mijloc), în care supraviețuiește amintirea impresiunilor de dinți de pieptene din precucutenian umplute cu substanță albă. În ce privește pictura cu negru, nu avem decît să aderăm la judicioasa explicație dată de Vl. Dumitrescu, după care liniile trase cu această culoare, limitate în ceramica Ariușd-Cucuteni A numai la rolul de subliniere a benzilor principale albe sau roșii, nu fac decît să se substituie vechilor incizii, complet dispărute în ceramica tricromă<sup>2</sup>.

<sup>1</sup> Părerea expusă de E. Comșa într-o comunicare, inedită, ținută în aprilie 1951 în secția de istorie veche a Institutului de istorie și filozofie al Academiei R.P.R. Cf. și I. Nestor, în «S.C.I.V.», II, nr. 2, 1951, p. 23.

<sup>2</sup> Vl. Dumitrescu *Hăbășești*, Ed. Acad. R.P.R., 1954, p. 522.

Prin demonstrarea acestei continuități tehnice devine și mai evidentă unitatea în timp a stilului carpato-niprovian, iar problema genezei ceramicii pictate ariuşd-cucuteniene capătă o deplină rezolvare în sensul originii și evoluției locale, fără determinări dinafară.

### VIII. GENEALOGIA DIFERITELOR ASPECTE ALE CULTURII ARIUȘD-CUCUTENI-TRIPOLIE

Nomenclatura straturilor neolitice de la Izvoare exprimă nu numai istoricul identificării lor pe rînd, ci, întimplător, și gradele de înrudire dintre diferitele aspecte culturale pe care ele le reprezintă.

Avem mai întii o clasificare în două grupuri: *Izvoare I* (precucutenian) și *Izvoare II* (ceramica pictată Ariuşd-Cucuteni A). Între elementele caracteristice straturilor *Izvoare I 1* și *Izvoare I 2*, care compun primul grup, nu sînt propriu-zis afinități stilistice, fiind vorba de interferența unor culturi diferite. Este drept că, precum am arătat mai sus, asociația acestor elemente, atît la Izvoare, cît și în alte stațiuni precucuteniene din Moldova, nu pare fortuită. Astfel formarea stilului Tripolie A (*Izvoare I 2*) dintr-o categorie modestă a ceramicii Boian-Giulești, din stratul *Izvoare I 1*, ține de domeniul posibilului. Dar, lăsînd viitorului verificarea acestei ipoteze, ne mulțumim deocamdată cu constatarea sigură că stratul *Izvoare I 2* prezintă caracterele celei mai vechi faze a neoliticului carpato-niprovian, care ne interesează aici și că stă la baza unei filiere culturale pe care o completează celelalte trei straturi din grupul *Izvoare II*.

Între conținutul ceramic al acestui strat precucutenian *Izvoare I 2* și acela al straturilor din grupul *Izvoare II*, cu toată înrudirea lor foarte apropiată, diferențele de amănunt sînt clare și ușor de determinat. După cum am spus, aceste diferențe denotă un hiatus în succesiunea fazelor de locuire a așezării de la Izvoare, de o durată, probabil, nu prea lungă (fig. 10). În această regiune, ceramica precucuteniană nu prezintă prelungiri în timp comparabile cu acelea de la est de Siret, unde elementele sale de derivație directă conviețuiesc cu ceramica pictată de stil Cucuteni A.

Elementele de tranziție, cu aspecte identice în ambele grupuri stratigrafice de la Izvoare, lipsesc. Dimpotrivă, tocmai prin asemenea elemente cele trei straturi ale grupului al doilea sînt cimentate într-o succesiune strînsă. Dar și între aceste straturi protocucuteniene se pot stabili grade de înrudire deosebite. Astfel cele două straturi protocucuteniene de caracter ariuşdean, *Izvoare II 1 a* și *Izvoare II 1 b*, avînd comună ceramica bicromă, sînt mult mai intim legate între ele decît este stratul *Izvoare II 1 b*, caracterizat prin bicromie și tricromie, cu stratul *Izvoare II 2*, care conține numai ceramică tricromă de stil Cucuteni A cu fond roșu. Lipsa bicromiei și a tricromiei cu fond alb, în acest ultim strat, ne obligă să presupunem iarăși un hiatus, de sigur foarte scurt, interpus între așezarea nivelului *Izvoare II 1 b* și aceea a nivelului *Izvoare II 2* (fig. 10).

În rezumat, în seria straturilor de cultură carpato-niproviană de la Izvoare avem de înregistrat două întreruperi sensibile, care separă trei faze principale ale acestei culturi: precucutenianul de caracter Tripolie A, protocucutenianul de caracter Ariuşd și cucutenianul de stil A. Aceste faze, avîndu-și caracterele lor tipologice specifice, s-au răspîndit pe arii care coincid numai în mod par-

țial (fig. 1). Pentru precucutenian, stațiunea de la Izvoare marchează o graniță extremă spre vest. Cucutenianul A din stratul *Izvoare II 2* nu merge nici el mult mai departe în această direcție<sup>1</sup>. Dimpotrivă, pentru protocucutenian, Izvoare este o stațiune centrală. Hiaturile menționate nu au, prin urmare, o importanță pur locală, privind numai așezarea de acolo, ci ne duc cu gândul spre transformări mai întinse care s-au petrecut în lăuntrul spațiului carpato-

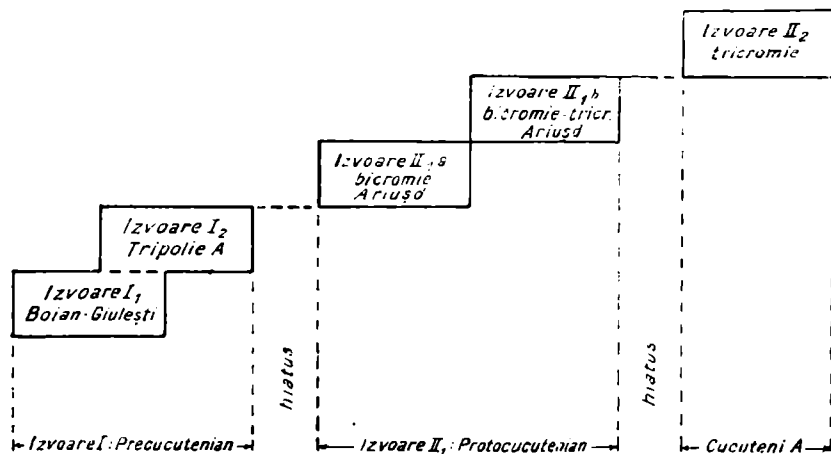


Fig. 10. — Schema succesiunii celor cinci faze de locuire din stațiunea neolitică de la Izvoare.

niproviaan. Dintr-un precucutenian de caracter Tripolie A, născut undeva în mijlocul Moldovei și răspândit spre apus pînă la Carpați, iar spre răsărit pînă dincolo de Bug, s-a format protocucutenianul ariei Ariușd, dezvoltat în depresiunile subcarpatice ale Moldovei și extins peste munți pînă înspre centrul Transilvaniei, iar spre est numai pînă la Siret. Din protocucutenian a rezultat apoi cultura Cucuteni A, care, caracterizată prin ceramica tricromă, s-a propagat spre nord pînă în Galiția și în Podolia, spre est pînă la Bug, spre vest oprindu-se la Carpați. Protocucutenianul a fost singura din toate fazele carpato-niproviene care a avut o expansiune și dincolo de acești munți, în Transilvania. A fost totodată faza cu cea mai lungă durată, după cum se vede din cele două straturi bogate care o reprezintă la Izvoare, și cea mai productivă cultural, avînd la activul său geneza ceramicii pictate bicrome și tricrome.

Stațiunea neolitică de la Izvoare, terminîndu-se cu un strat de cultură Cucuteni A, nu a cunoscut fazele carpato-niproviene următoare, Cucuteni AB și Cucuteni B. Acestea sînt atestate, însă, din abundență, în vecinătate, de pildă la Calu și la Frumușica, unde ceramica de stil AB s-a găsit amestecată cu aceea de stil B, la Traian, unde, ca și la Corlăteni, nu s-a dat decît peste ceramică de stil AB, la Costișa și la Dobreni, unde, ca și la Petreni, Șipeniți, Bilce Zlote etc., nu s-a constatat decît ceramica de stil B.

<sup>1</sup> În urma cercetărilor recente din regiunea Bicazului, s-au descoperit stațiuni cu ceramică de stil Cucuteni A la Hangu, în preajma Ceahlăului. Informație inedită de la M. Petrescu-Dîmbovița.

Fără a insista prea mult asupra acestor faze, care ies din cadrul prezentului studiu, socotim util, totuși, în urmărirea preocupării noastre despre filiația diferitelor aspecte ale neoliticului carpato-niprovian, să menționăm aici câteva fapte de natură să aducă o clarificare cu privire la originea și la difuziunea lor. S-a recunoscut de mult, încă de către H. Schmidt (deși numai pe bază tipologică), derivarea stilului Cucuteni AB (=B  $\alpha$ - $\delta$ ) din stilul A și a stilului B (=B  $\epsilon$ - $\zeta$ ) din stilul AB<sup>1</sup>. Dar o precizare a regiunii unde au putut avea loc aceste transformări nu s-a încercat.

Observăm mai întâi că aria de răspândire a așezărilor cu ceramică de stil AB și B este mult mai întinsă spre răsărit și spre nord decât aceea a așezărilor de caracter Ariușd-Cucuteni A. Pe cind aceasta din urmă nu depășește valea Bugului spre răsărit și bazinul Nistrului spre nord, avîndu-și centrul de gravitate în mijlocul Moldovei, cealaltă se oprește, în vest, la Carpați<sup>2</sup>, extinzîndu-se în schimb spre miază-noapte peste Galiția orientală, peste toată Podolia, peste Volinia, iar spre est peste toată partea de silvo-stepă a Ucrainei, pînă dincolo de Nipru, cu o densitate maximă tocmai în acele regiuni<sup>3</sup> (fig. 1).

Pe de altă parte, este de notat că ceramica tricromă de stil A, pe măsură ce se depărtează de Moldova, în expansiunea ei spre nord și spre răsărit, se găsește mai rar, iar motivele sale suferă modificări care o apropie de ceramica AB. Așa, de exemplu, pe vasele de stil Cucuteni A (=Tripolie B/I) de la Sabatinovka pe Bug, de la Kadievți și Kudrinți în Podolia, de la Nezviška în Galiția, benzile motivelor spirale, sînt redată prin lățimi cu totul inegale la cotituri, fondul decorului este adesea acoperit cu hașuri longitudinale produse în vederea unui efect stilistic, iar culorii negre i se dă o importanță mai mare decît aceea a simplei sublinieri a motivelor principale, fiind folosită și pentru trasarea frecventelor hașuri transversale ale fondului<sup>4</sup> (fig. 11). Este evident că avem a face cu elemente de tranziție, care apar numai în aria Tripolie și care sînt necunoscute în vestul spațiului carpato-niprovian. Dacă ținem seama și de deosebit de marea frecvență a stațiunilor cu ceramica stilurilor AB și B în regiunile Ucrainei, nu putem concluda decît că aceste stiluri s-au născut în acele regiuni și că de acolo s-au răspîndit spre Moldova în două valuri succesive (AB și B), în sens invers difuziunii ceramicii de stil Cucuteni A care le-a generat. Avem, prin urmare, un flux de la vest spre est la început, în epoca fazelor reprezentate la Izvoare, apoi un reflux în epoca următoare, către sfîrșitul neoliticului.

În sensul unei atare concluzii pledează și categoria ceramicii primitive poroase, numită în mod impropriu «Cucuteni C» de către H. Schmidt și caracterizată printr-o pastă cenușiu-gălbui amestecată cu fărîmături de scoici sau cu nisip și printr-un decor elementar monocrom constituit din striații, mici proeminențe organice, serii de mici alveole și impresiuni de muchii dințate<sup>5</sup>. Această categorie apare în mod constant în asociație cu ceramica

<sup>1</sup> H. Schmidt, *op. cit.*, p. 25 și urm., 72 și urm.; cf. I. Nestor, *op. cit.*, p. 39-40; VI. Dumitrescu, «Dacia», IX-X, 1941-1944, p. 38 și urm.

<sup>2</sup> Fragmente ceramice răslețe de caracter Cucuteni AB și B, foarte rare, s-au găsit și la vest de Carpați, dar numai în imediata apropiere a munților, în depresiunile Sf. Gheorghe și Țara Birsei. Inedite, în muzeele din Sf. Gheorghe și Orașul Stalin.

<sup>3</sup> Cf. T. Passek, *op. cit.*, p. 13, fig. 1, etapele B/II (=Cucuteni AB) și  $\gamma/1$  - C/I (=Cucuteni B).

<sup>4</sup> *Ibidem*, p. 42 și urm., fig. 11, 15, 16, 18.

<sup>5</sup> H. Schmidt, *op. cit.*, p. 42 și urm.



pictată de stil AB și de stil B. Originea ei este de căutat în afara ariei carpato-niproviene, spre răsărit, în culturile neolitice ale stepelor. O asemenea ceramică nu se întâlnește la Izvoare, precum nu este cunoscută nicăieri în țara noastră înainte de faza Cucuteni AB<sup>1</sup>. Elementele sale se dezvoltă în răsărit, ajungând la un rol predominant în culturile post-tripoliene Gorodsk și Usatovo (=Tripolie C/II—γ/II Passek)<sup>2</sup>. Sînt tocmai culturile care se răspîndesc



Fig. 11. — Ceramică tricromă de stil Cucuteni A degenerat, marcînd o primă evoluție spre stilul Cucuteni AB:  
1. Kadlevți; 2. Nezviška; 3. Kudriņi.

spre vest, pînă în Transilvania, la sfîrșitul neoliticului și la începutul epocii bronzului, după ce ultima cultură cu ceramică pictată de caracter propriu-zis carpato-niproviian, Cucuteni B, va fi dispărut<sup>3</sup>. Elementele usatoviene constatate răsleț la suprafața stațiunii de la Izvoare se referă la această expansiune tîrzie și nu au nici o legătură cu ultimul strat neolitic de caracter Cucuteni A, deasupra căruia au fost găsite.

Făcînd sumarul evoluției generale a culturii Ariușd-Cucuteni-Tripolie, deosebim două perioade principale. Prima, atestată în întregime la Izvoare, reprezintă o prioritate a Moldovei în formarea și dezvoltarea acestei culturi. În cea de-a doua, cînd stațiunea de la Izvoare nu a mai fost locuită, inițiativa creatoare a trecut de partea regiunilor de la nord și de la est de hotarele Moldovei. Această mutare a centrului de gravitate al culturii carpato-niproviene corespunde unei importante cezuri care se constată în Moldova între sfîrșitul fazei Cucuteni A și apariția fazei Cucuteni AB. Într-adevăr, între aceste două faze s-a produs hiatul cel mai decisiv din evoluția ceramicii pictate carpato-niproviene. În țara noastră nicăieri nu se observă o convețuire între elementele de stil A și cele de stil AB. Pretutindeni cele două stiluri apar în straturi net distincte și foarte adesea chiar în stațiuni separate și de tipuri diferite. Ceramica stilului AB, cu toate afinitățile stilistice de ordin

<sup>1</sup> Chiar în faza AB este rară, deși nu lipsește. În schimb este foarte frecventă în faza B. Cf. Vl. Dumitrescu, în «Dacia», IX-X, 1941-1944, p. 34-38; idem, *Hăbășești*, Ed. Acad. R.P.R., 1954, p. 532. Cf. și «S.C.I.V.», I, 1950, nr. 2, p. 215; II, 1951, nr. 1, p. 71-72; III, 1952, p. 89, și 132; IV, 1953, nr. 1-2, p. 54; V, 1954, nr. 1-2, p. 42.

<sup>2</sup> T. Passek, *op. cit.*, p. 157 și urm.

<sup>3</sup> M. Petrescu-Dîmbovița, în «S.C.I.V.», I, 1950, nr. 2, p. 110 și urm.; idem, «Materiale arheologice privind istoria veche a R.P.R.», Ed. Acad. R.P.R., 1953, vol. I, p. 112-132, 152; I. Nestor, în «S.C.I.V.», I, 1950, nr. 2, p. 215-218; Vl. Dumitrescu, *Hăbășești*, Ed. Acad. R.P.R., 1954, p. 533-538.

general care o leagă de ceramica stilului A, prezintă particularități proprii, în ce privește formele și execuția ornamentelor, care indică o nouă îndrumare a evoluției stilului carpato-niprobian. Abateri și mai decisive ale acestui stil, mergînd pînă la abandonarea definitivă a tricromiei, la generalizarea picturii cu negru și la înlocuirea ornamentului negativ printr-unul pozitiv, vor caracteriza stilul Cucuteni B, născut din stilul AB și venit în Moldova tot din aria Tripolie.

## IX. INTERPRETĂRI DE ORDIN ISTORIC

Evoluția atît de variată a culturii Ariușd-Cucuteni-Tripolie reflectă, fără îndoială, istoria triburilor neolitice care au contribuit la formarea acestei culturi și care au răspîndit-o pe întregul spațiu dintre Carpați și Nipru. Firește, reconstituirea acestei istorii pe baza materialelor arheologice, singurele izvoare de care putem dispune pentru vremuri atît de îndepărtate, nu poate fi încercată decît în linii cu totul generale și cu ajutorul unui important procent de ipoteze. Totuși încercarea ne pare necesară, deoarece corespunde problemei celei mai de seamă pe care o pune o cultură a trecutului: integrarea ei în complexul vieții oamenilor care au produs-o.

Cei mai vechi locuitori ai stațiunii de la Izvoare, cei care au apreciat mai întîi poziția acestui modest promontoriu de pe una din terasele Bistriței, izolat și înconjurat de păduri, de mlaștini, dar și cu izvoare de apă abundente, au fost reprezentanții culturii Boian-Giulești. Era prin prima jumătate a mileniului al treilea înaintea erei noastre. Triburile acestor dunăreni, răspîndite în toată Muntenia, în Dobrogea și într-o bună parte a Transilvaniei, au luat în stăpînire și pămîntul Moldovei. Erau populații sedentare, ocupîndu-se cu cultura primitivă a plantelor și cu creșterea limitată a vitelor. Foloseau unelte de piatră lustruită și produceau o ceramică, așa cum am arătat, îngrijit lucrată.

Ulterior răspîndirii oamenilor culturii Boian-Giulești în Moldova, au apărut, la Izvoare, ca și în celelalte așezări ale lor dintre Carpați și Prut, elementele culturii Tripolie A. Problema raporturilor dintre aceste culturi, care apar în aceleași locuri și chiar în aceleași straturi, se află abia în faza preliminară a discuțiilor. Dacă cercetările viitoare vor adevăra ipoteza schițată de noi în mod provizoriu, anume că stilul ceramicii Tripolie A se va fi format pe baza unei categorii din ceramica Boian-Giulești, va trebui să contăm cu posibilitatea ca, spre sfîrșitul epocii precucuteniene a stratului *Izvoare I 2*, un trib ori o uniune de triburi din Moldova, sub influența unor factori ce rămîn a se stabili, să se fi izolat de marele trunchi al populațiilor culturii Boian-Giulești, dezvoltînd formele unei culturi noi, originale și mai înaintate, și să se fi răspîndit apoi departe spre est, pînă peste Bug, în aria Tripolie. În cazul infirmării acestei ipoteze, nu avem decît să considerăm cele două culturi cu totul străine una de alta, iar pe purtătorii culturii Tripolie A să ni-i închipuim ca venind de undeva de la răsărit de Prut, supunînd și asimilînd, în Moldova, triburile mai vechi ale oamenilor culturii Boian-Giulești.

Dar lăsînd în alternativa acestor conjecturi contradictorii problema cea mai puțin clară, pînă în prezent, din cite ne-au pus rezultatele săpăturilor de la Izvoare, reținem ca o constatare neîndoioasă că oamenii care au

dezvoltat cultura Tripolie A, fie că vor fi făcut anterior parte din grupul populațiilor culturii Boian-Giulești, fie că vor fi avut o altă origine, sînt primii reprezentanți ai acelei mari culturi neolitice pe care am definit-o drept carpato-niproviană. Ei au creat caracterele fundamentale ale acestei culturi și tot ei sînt aceia care i-au fixat spațiul de dezvoltare în întinsa zonă de depresiuni muntoase și de podișuri păduroase dintre Carpați și Nipru. Aceste caractere și acest spațiu vor fi menținute de toți urmașii lor, pînă la sfîrșitul neoliticului.

Triburile culturii carpato-niprovieni erau înrudite de aproape între ele. Se aflau în stadiul clasic al orinduirii comunei primitive, cu o organizare socială gentilică în care, foarte probabil, tendințele patriarhale începuseră a-și impune primatul<sup>1</sup>. Se ocupau în primul rînd cu cultivarea plantelor, cu deosebire a cerealelor, și cu creșterea animalelor (bovine, oi, porci), pe măsura nevoilor locale<sup>2</sup>. Incidental își luau hrana și din vînat și pescuit. Așezările lor erau situate adesea pe înălțimi izolate și greu accesibile, dar acolo unde apărarea lor putea fi asigurată și în alt chip, nu ezitau, de pildă la Izvoare, să se așeze pe terase joase, mai apropiate de mijloacele lor de trai. Își construiau casele la suprafața terenului, din lemn cu vâlătuci. Întrebuințau mult uneltele de silex cioplit sau de piatră dură șlefuită, printre care locul principal îl dețineau securile plate și topoarele găurite. Își făceau unelte, de asemenea, din os și din coarne de cerb, care erau utilizate și la lucrul cîmpului. Cunoșteau cuprul, pe care îl foloseau pentru confecționarea de obiecte mici, de utilitate, cum sînt de exemplu împungătorile, ori de podoabă, ca amuletele, brățările, acele. Au dezvoltat pînă la un înalt nivel, după cum am arătat mai sus, tehnica ceramicii, deși nu o modelau decît cu mîna, iar în ornamentarea ei au dovedit însușiri artistice remarcabile, care îi situează printre populațiile neolitice cele mai înzestrate din acest punct de vedere. Credințele lor religioase, care pot fi deduse, în parte, din marele număr de idoli de lut pe care ni i-au lăsat, prezentau caracterele unui politeism primitiv, însă depășiseră stadiul pur animist, pentru a se ridica la o concepție antropomorfă concretizată în chipul unei divinități feminine. Această concepție, formată, evident, într-o societate matriarhală, nu ar putea fi o dovadă că în vremea fazelor culturii carpato-niprovieni matriarhatul va fi continuat să dețină un rol social eminent, ci e vorba de o tradiție care, ca orice element religios, a putut supraviețui foarte mult timp stadiului social care îi dăduse naștere.

Nu știm cum se numeau triburile culturii carpato-niprovieni și nici ce limbă vorbeau. Lipsa unor izvoare scrise ne lasă, în această privință, într-o completă ignoranță. Cel mult, pe baza comparațiilor arheologice, le putem îngloba în marele grup al triburilor cu culturi caracterizate prin ceramica decorată în benzi, care au populat în epoca neolitică Europa centrală și de sud-est, dar nici despre acestea nu știm ce limbă vorbeau. În măsura în care ne putem sprijini pe indicațiile lingvistice referitoare la comunitatea străveche a limbilor indo-europene, le-am putea considera străine de populațiile care vorbeau aceste limbi.

<sup>1</sup> Cf. S. N. Bibikov, «Материалы и исследования по археологии СССР», nr. 38, p. 281—285; D. Berciu, în «S.C.I.V.», I, 1950, nr. 2, p. 57—58; Vl. Dumitrescu, *Hăbășești*, Ed. Acad. R.P.R., 1954, p. 201.

<sup>2</sup> Cf. B. L. Vogaevski, *Орудия производства и домашние животные Триполья*, Leningrad, 1937, passim.

Dar, revenind la preocuparea noastră de a interpreta istoric frământările care s-au produs în evoluția culturii carpato-niprovieniene, constatăm că întemeietorii acestei culturi, reprezentanții fazei Tripolie A, au părăsit la un moment așezările lor din Moldova. Este vorba de hiatul dintre straturile *I 2* și *II 1 a* de la Izvoare și de situația celorlalte stațiuni precucuteniene dintre Carpați și Prut, care s-au terminat deodată, fără elemente de continuitate imediată. Asemenea elemente se întilnesc numai în aria Tripolie. Ar rezulta de aici că triburile carpato-niprovieniene precucuteniene din Moldova au fost atacate de o populație venită din altă parte. În stadiul actual al cercetărilor nu am putea identifica arheologic cultura care caracterizează această populație străină.

În orice caz, restriștea precucutenienilor a fost de o durată relativ scurtă. În vremea stratului *Izvoare II 1 a*, descendenții lor revin în Carpați, de data aceasta în număr mult mai mare, cu energii sporite, și în avântul lor spre vest trec pasurile munților, răspindindu-se în depresiunile din răsăritul Transilvaniei, în aria Ariușd. Cultura lor înregistrează progrese decisive în toate domeniile: în construcția locuințelor, mai dezvoltate, mai mari și mai solide decât înainte, în confecționarea uneltelor de piatră, de os, de lut, care devin mai numeroase și mai variate, în ceramică, remarcabilă prin îndemnarea tehnică, prin bogăția și eleganța formelor, printr-o execuție dibace a ornamentelor, prin introducerea picturii propriu-zise cu penelul. Aceste progrese, care caracterizează faza protocucuteniană, aparțin prin excelență triburilor de pe cele două versanturi ale Carpaților. În aceeași vreme triburile surori de la răsărit de Siret și mai ales de la răsărit de Prut și de Nistru, fără a fi nici ele lipsite de inovații, păstrează în mare parte tradițiile directe ale fazei Tripolie A. Este posibil ca în formarea acestei distincții regionale să fi jucat un oarecare rol influențele din afară. Triburile din Carpați au împrumutat elemente noi, pe unele luându-le de la vecinii lor din vest, producătorii ceramicii pictate central-transilvane. Dar formele fundamentale ale culturii protocucuteniene rămân exclusiv carpato-niprovieniene, pretutindeni și indiferent de gradul lor de dezvoltare.

Protocucutenienii din aria Ariușd-Izvoare s-au bucurat de o perioadă de liniște destul de îndelungată, mulțumită căreia cultura lor a putut ajunge la o deosebită înflorire. Ei au creat pictura ceramică, atât cea bicromă, cât și cea ulterioară, tricromă. Acești protocucutenieni trebuie să fi avut un rol proeminent printre triburile carpato-niprovieniene. Influența lor, atestată prin răspindirea ceramicii pictate tricrome de stil Cucuteni A, s-a exercitat în toată Moldova de la răsărit de Siret și s-a propagat și mai departe, în aria Tripolie. Această difuziune culturală s-a produs pe cale pașnică, prin efectul relațiilor intense care existau între triburi de aproape înrudite. Nimic nu indică în vremea respectivă, înăuntrul spațiului carpato-niprovian, vreo mișcare de populații ori vreo expansiune cu caracter violent. Distrugerea așezării protocucuteniene *II 1 a* de la Izvoare printr-un incendiu și înlocuirea ei cu așezarea *II 1 b* nu reprezintă decât un accident local în viața unora și acestorași locuitori, fără nici o semnificație de ordin istoric. La fel trebuie să interpretăm și dualitatea stratigrafică a așezării de la Ariușd<sup>1</sup>. În celelalte stațiuni protocucuteniene nu se cunoaște decât cite un singur strat, fără întrerupere.

<sup>1</sup> Pentru stratigrafia stațiunii de la Ariușd cf. F. László, în «Dolgozatok», Cluj, V, 1914, p. 279—386 și 387—417.

O tulburare de proporții mari a fost, însă, aceea care a pus capăt fazei protocucuteniene din Carpați, în vremea hiatusului dintre straturile *II 1 a* și *II 1 b* de la Izvoare. Nu ne putem da seama, deocamdată, de caracterul acestei tulburări, dar efectele ei au fost importante, fiindcă triburile carpato-niprovieniene s-au retras din Transilvania, spre a nu mai reveni acolo niciodată. Pe versantul moldovenesc al Carpaților, așezările protocucuteniene au fost de asemenea părăsite, dar la Izvoare înregistrăm o întoarcere, după puțin timp, fie a aceleiași populații, fie a altor elemente migrate din apropiere, de peste Siret. E vorba de așezarea *Izvoare II 2*, caracterizată printr-o fază înaintată de dezvoltare a culturii Cucuteni A. Evenimentele necunoscute care au dus la dispariția triburilor din aria Ariușd-Izvoare *II 1* nu par a fi atins decât această arie. La răsărit de Siret, cultura ceramicii tricrome de stil Cucuteni A a continuat fără întrerupere. Am putea deduce oare de aici un conflict intertribal, cu o înfringere catastrofală a triburilor carpatice din partea surorilor lor din aria Cucuteni? Faptul că pe spațiul ocupat mai înainte de protocucutenieni nu constatăm apariția vreunei alte culturi, ci numai a elementelor de caracter Cucuteni A din stratul *Izvoare II 2*, ar pleda pentru o asemenea ipoteză. Totuși aceste elemente nu se constată și la vest de Carpați, unde ar fi fost firesc să se răspîndescă dacă în adevăr oamenii din aria Cucuteni ar fi pricinuit plecarea protocucutenienilor din aria Ariușd. Chestiunea rămîne, pînă la noi cercetări, în cumpănă.

După un interval de prosperitate, așezarea cucuteniană reprezentată prin stratul *Izvoare II 2* s-a terminat tot în împrejurări violente. De data aceasta, însă, stațiunea a fost definitiv abandonată. Evenimentul se încadrează într-o tulburare de proporții mult mai întinse decît aceea care a determinat sfîrșitul fazei protocucuteniene. Toate stațiunile cu ceramică de stil Cucuteni A, din tot cuprinsul ariei carpato-niprovieniene, au fost distruse și părăsite. Această prăbușire se datorește unei expansiuni a triburilor din aria Tripolie, care, în amestec cu elemente ale populațiilor de păstori din stepele vecine dinspre est, au dezvoltat influențele cucuteniene anterioare, creînd aspectele caracteristice ale fazei Cucuteni AB. E vorba, în general, tot de cultura carpato-niproviană, dar cu numeroase variante stilistice noi și cu indiciile unor progrese tehnice noi. Oamenii fazei AB se răspîndesc în toată Moldova, oprindu-se, în general, la Carpați (fig. 1). Rareori își construiesc locuințele peste resturile așezărilor imediat anterioare. Ei preferă văile deschise, cu pămînturi bune de cultură și prielnice turmelor, lăsînd nepopulate regiunile mai dosnice, foarte căutate în faza A, cum e, de exemplu, valea Racovei din podișul central al Moldovei<sup>1</sup>. În depresiunea fertilă a Bistriței s-au așezat în număr mare, dar au evitat și aici, pe cît a fost posibil, așezările recent părăsite de predecesori. Astfel, stațiunea de la Izvoare nu i-a mai atras. În schimb s-au stabilit la cîtiva kilometri mai la vale, la Traian, tot pe o terasă joasă, de asemenea bogată în izvoare, dar care nu mai fusese locuită din precucutenian<sup>2</sup>. Numai în puncte strategice obligate, ca Horodiștea de la Calu ori Cetățuia Frumușica de pe Cracău, au folosit și vetrele triburilor protocucuteniene.

<sup>1</sup> R. Vulpe, în «Materiale arheologice privind istoria veche a R.P.R.», Ed. Acad. R.P.R., I, 1953, p. 213 și urm., 474—485, 486 și urm.

<sup>2</sup> Vl. Dumitrescu, în «Dacia», IX—X, 1941—1944, p. 11 și urm.; «S.C.I.V.», III, 1952, p. 121 și urm.; IV, 1953, nr. 1—2, p. 45 și urm.; V, 1954, nr. 1—2, p. 35—55.

Curind după migrația lor, triburile fazei Cucuteni AB au fost ajunse din urmă de un al doilea val de populații din aria Tripolie, caracterizate prin cultura ceramicii Cucuteni B. Manifestările acestei noi expansiuni venite dinspre NE nu par a fi fost violente. În orice caz, sînt puține așezările de cultură Cucuteni AB părăsite înainte de contactul cu cultura B. De cele mai multe ori, cele două faciesuri ale culturii carpato-niproviene se găsesc amestecate în aceleași stațiuni, fără discriminări stratigrafice. Reiese de aici o conviețuire pașnică între cele două serii succesive de tripolieni, bazată, desigur, pe apartenența la aceeași uniune de triburi. Producția fazei Cucuteni B reprezintă un punct culminant în evoluția culturii nipro-carpatică. Stilul decorului ceramic se simplifică, părăsindu-se pictura tricromă, în schimb motivele pictate numai cu negru dovedesc un remarcabil rafinament estetic, iar tehnica confecționării vaselor se perfecționează pînă la virtuozitate. Cuprul, care în protocucutenian și în faza Cucuteni A se folosea rar și numai pentru obiecte mici, mai ales de podoabă, acum este utilizat pentru unelte mari, sub forma topoarelor masive<sup>1</sup>. Așezările nou întemeiate de oamenii fazei Cucuteni B sînt foarte numeroase și multe depășesc aria ocupată în faza AB. Și acești locuitori, ca și congenerii lor din faza AB, preferă văile deschise. La aceasta trebuie să-i fi determinat necesitățile păstoritului, care, probabil, deținea în ocupațiile lor un loc mult mai însemnat decît îl avusese în activitatea oamenilor din protocucutenian și din faza A.

Tulburarea decisivă pe care o reprezintă în viața triburilor carpato-niproviene sfîrșitul brusc al fazei Cucuteni A și migrațiile tripoliene din fazele următoare, Cucuteni AB și B, își are cauzele în prefacerile adinci pe care le-a produs în societatea gentilică neolitică apariția primei mari diviziuni a muncii, prin dezvoltarea păstoritului. Era natural ca, în Europa, separarea în triburi de cultivatori sedentari și triburi de păstori nomazi sau seminomazi să fi fost mai răspicată și să se fi produs mai devreme în vastele ținuturi de stepă din răsărit. Dar viața populațiilor de păstori își are exigențele ei, deosebite și de cele mai multe ori opuse acelorale populațiilor de cultivatori. Triburile de păstori au nevoie de pășuni întinse, sînt foarte sensibile la perioadele secetoase, sînt adesea silite să-și schimbe așezările, circulă pe spații întinse venind în contact cu culturi diferite, au o organizație prin excelență patriarhală, cu un caracter războinic și prădalnic. Vecinătatea lor apasă greu asupra triburilor sedentare, de felul acelorale care au dezvoltat cultura carpato-niproviană, și nu socotim că ne îndepărtăm de ordinea firească a lucrurilor explicînd prin presiunea constantă a păstorilor din stepele de peste Nipru toate mișcările de la est spre vest observate în evoluția acestei culturi. Chiar expansiunea culturii Cucuteni A peste ruinele așezărilor protocucuteniene din Carpați, atestată la Izvoare prin stratul II 2, trebuie să fi fost pricinuită indirect tot de o asemenea presiune. În ce privește migrațiile triburilor tripoliene din fazele Cucuteni AB și B, legătura lor cu dezvoltarea populațiilor de stepă este directă. Aceste triburi au suferit influența păstorilor și chiar s-au amestecat cu ei. O dovedesc caracterul lor mai războinic și mai dinamic decît al celorlalte triburi carpato-niproviene, atenția lor deosebită pentru locurile deschise prielnice creșterii animalelor și mai ales particularitățile exotice și primitive ale ceramicii uzuale

<sup>1</sup> I. Nestor, în *Studii și referate privind istoria Romniei*, partea I, București, Ed. Acad. R.P.R., 1954, p. 46 și urm.

de tip « Cucuteni C », pe care o folosesc alături de ceramica lor superioară pictată.

În cele din urmă, cam pe la începutul mileniului al doilea înaintea erei noastre, oamenii stepelor vor imigra ei înșiși pe urmele ultimilor tripolieni împinși spre vest, distrugând cu desăvârșire așezările acestora din faza Cucuteni B, depășind în toate direcțiile limitele spațiului carpato-niprovian și provocând în toată Europa una din cele mai radicale transformări: trecerea de la neolitic la epoca metalelor. Sub loviturile lor năpraznice, cultura neolitică a spațiului carpato-niprovian va dispărea pentru totdeauna, curmată brusc în faza cea mai înfloritoare și mai promițătoare a evoluției sale. Purtătorii acestei culturi vor fi aserviți, risipiți, definitiv ruși de tradițiile care îi uniseră vreme de veacuri.

Triburile păstorilor, care în stepele lor din răsărit folosiseră și elemente superioare împrumutate de la sedentarii culturii Tripolie, în expansiunea lor spre vest duc mai mult formele primitive și rustice ale culturii lor proprii. E vorba de elementele culturilor Gorodsk și Usatovo, pe care le întâlnim pretutindeni în spațiul carpato-niprovian, fie peste resturile înfloritoarelor stațiuni neolitice de altădată ori în alte locuri, fie în tumulii funerari conținând schelete acoperite cu ocră. Așezările păstorilor usatovieni, simple sălașuri improvizate și de scurtă durată, sînt foarte numeroase, dar și extrem de sărace, fiindcă se schimbau des, în căutarea pășunelor pentru turme. Un asemenea popas efemer au făcut și la Izvoare, unde au lăsat cîteva resturi ale ceramicii lor caracteristice.

Cauzele biruinței populațiilor de păstori asupra cultivatorilor neolitici din spațiul carpato-niprovian nu constau numai în numărul lor mare, în agresivitatea lor prădalnică ori în disciplina organizației lor patriarhale, contrastînd cu dezbinarea triburilor sedentare, ci tot atît de mult în superioritatea armelor lor de metal, pe care le dobîndiseră prin contactul cu civilizațiile orientale de peste Caucaz și în folosirea calului, animal pe care carpato-niprovienii nu-l cunoscuseră<sup>1</sup>. Ca și în cazul triburilor neolitice, nici despre acești păstori războinici nu știm ce nume aveau și nici ce limbă vorbeau. Dar sigur este că expansiunea lor spre vest coincide cu primele apariții ale populațiilor indo-europene în spre sudul Europei și în Orient.

## ВОПРОСЫ КАРПАТО-ДНЕПРОВСКОГО НЕОЛИТА В СВЕТЕ РАСКОПОК В ИЗВОАРЕ

(КРАТКОЕ СОДЕРЖАНИЕ)

На широком пространстве, ограниченном с запада верхней долиной Муреша в Трансильвании, с востока Днестром, с севера Вольтинским плоскогорьем и с юга рекой Бузэу в Большой Валахии (рис. 1), в эпоху неолита развилась культура, характеризующаяся расписной керамикой особого меандро-спирального стиля. Эта открытая в различных областях и в различное время карпато-днепровская культура изучалась на Украине, в Молдове и Трансильвании. Фактически речь идет об одной и той же культуре и автор полагает, что было бы правиль-

<sup>1</sup> B. L. Bogaevski, *op. cit.*, p. 230—234 și 275; T. Passek, *op. cit.*, p. 191.

но ее назвать культурой «Арюшд-Кукутень-Триполье», концентрируя в этом одном названии названия главных поселений, ставящих вехи площади распространения этой культуры.

Среди многочисленных неолитических стоянок в Румынии Извоаре, расположенная на террасе Бистрицы вблизи города Пятра-Нямц у подошвы Молдавских Карпат, решительно содействовала — благодаря своим многочисленным слоям — отношениям между различными фациями этих культур. О результатах раскопок, произведенных на этом месте автором в 1936 и 1948 гг., появились только краткие статьи, из которых самая известная (доклад в «*Eurasia septentrionalis antiqua*», XI, 1937, 134—146) относилась лишь к первой разведке, произведенной в 1936 г. Полная монография этого поселения находится в настоящее время в печати.

Антропозоический слой в Извоаре, приблизительно 3 м толщины, включает 5 горизонтов, соответствующих тому же числу этапов эволюции поселения (рис. 2). Данные 5 этапов сгруппированы в двух главных разделах: Извоаре I, представляющий докукутеньскую одноцветную керамику, и Извоаре II, включающий элементы культуры расписной керамики типа Арюшд (Ерѣшд) и Кукутень А (Триполье В/І по Т. С. Пассеку). Первый раздел охватывает две фазы: Извоаре I 1, фазу, характеризующуюся элементами культуры Боян-Джулешти (рис. 3), и Извоаре I 2, фазу, относящуюся к культуре Триполье А (Пассек), преимущественно докукутеньскую (рис. 4). Второй раздел объединяет остальные 3 этапа поселения, а именно Извоаре II 1а протокукутеньской фазы с расписной двуцветной керамикой типа Арюшд (рис. 8); Извоаре II 1b, также протокукутеньской фазы, но с двуцветной керамикой в ассоциации с трехцветной керамикой стиля Кукутень А (рис. 9, 1—3) и Извоаре II 2 с исключительно трехцветной керамикой типа Кукутень А более поздней стадии (рис. 9, 4).

После краткого обзора содержания данных 5 слоев, автор приступает к разбору главных вопросов карпато-днепровского неолита, затронутых в результате произведенных в Извоаре раскопок, группируя их следующим образом: докукутеньский и протокукутеньский периоды, генезис карпато-днепровской расписной керамики, генеалогия различных типов культуры Арюшд-Кукутень-Триполье, историческое толкование различных этапов этой культуры.

Первым вкладом произведенных в Извоаре раскопок в дело изучения карпато-днепровского неолита, явившимся отправной точкой для относительной хронологии культуры Арюшд-Кукутень-Триполье, было открытие слоя Триполье А на стратиграфической основе поселения (Извоаре I 2), над слоями расписной керамики типов Арюшд и Кукутень А. Позже был вскрыт и более ранний слой (Извоаре I 1), содержащий элементы культуры Боян-Джулешти.

Обе культуры, представленные в первых слоях Извоаре-Боян-Джулешти и Триполье А, отличаются друг от друга главным образом керамическими орнаментами, характеризующимся в случае типа Боян-Джулешти (рис. 3) выскобленными орнаментами, а в случае типа Триполье А (рис. 4) прорезными и гребенчатыми орнаментами. Помимо этого площади распространения этих культур идут в разных направлениях. Культура Боян-Джулешти поднимается к Большой Валахии и



Трансильвании, а культура Триполье А остается в карпато-днепровских пределах. Молдова является зоной их взаимодействия. Ассоциация их элементов в данной зоне настолько постоянна, что даже при наличии стратиграфических различий в Извоаре приходится допустить их частичную одновременность. Распространение в Молдове культуры Боян-Джулешти предшествовало появлению культуры Триполье А, которая продолжала существовать и после появления этой культуры. Есть указания, подтверждающие происхождение культуры Триполье А из некоторых элементов культуры Боян-Джулешти. Ассоциация элементов двух данных культур в определенный момент на территории Молдовы совпадает с процессом этого образования культуры Триполье А, распространившейся позже к востоку после полного исчезновения фации Боян-Джулешти.

Зарождение культуры Триполье А (Извоаре I 2) отмечено появлением негативного меандро-спирального стиля, всецело характеризующего керамику культуры Арюшд-Кукутень-Триполье с самого начала ее появления и до конца на протяжении от Карпат до Днепра. По мнению автора этот стиль возник из примитивного орнаментального мотива, состоящего из кругов и эллипсоидов, находящихся на негативном заштрихованном или точечном фоне (рис. 5, I). Круги и эллипсоиды возникают в свою очередь в докукутеньской керамике из еще более примитивного мотива, состоящего из чистых горизонтальных лент, перемежающихся с заштрихованными лентами (рис. 6, а—б), встречающегося в более ранней керамике культуры Боян-Джулешти (рис. 7). Путем перемежающихся с эллипсоидами кругов (рис. 5, II—III) создался мотив соединяющихся косыми лентами кругов, являющийся основным элементом карпато-днепровского стиля (рис. 5, IV). Дальнейшая эволюция этого мотива привела к серии лежащих S и непрерывных спиралей (рис. 5, V—VI). Это и есть главные этапы развития карпато-днепровского стиля, установленные в одноцветной керамике докукутеньской фазы и частично повторяющиеся в расписной керамике последующих фаз (рис. 5).

Вторым, главным, вкладом извоарских стратиграфических раскопок в проблемы карпато-днепровского неолита является выявление одной протокукутеньской фазы (Извоаре II 1), представленной двуцветной керамикой типа Арюшд (рис. 8), оказавшейся предшественницей трехцветной керамики фазы Кукутень А. В Извоаре был даже обнаружен один переходной слой, Извоаре II 1 б, в котором исчезающая двуцветная керамика сосуществует с трехцветной керамикой стиля Кукутень А (рис. 9), предназначенной для ее замещения. Полное ее замещение имело место во время последнего слоя Извоаре II 2. Это переход от двуцветной к трехцветной керамике совершился на ограниченной территории между Прикарпатской Молдовой и Восточной Трансильванией. Протокукутеньская фаза, идентичная региональной фации Арюшд карпато-днепровской культуры, современна культуре Гумельница А 1 в Большой Валахии и Болгарии, и, возможно, культуре расписной керамики центральной части Трансильвании. Последующая фаза Извоаре II 2, представляющая культуру Кукутень А, одновременна с культурой Гумельница А 2.

Наблюдения, произведенные во время изучения докукутеньской и протокукутеньской фаз, привели к разрешению одного из кардинальных вопросов карпато-днепровского неолита, относящегося к происхождению

кукутенской расписной керамики. Возникновение этой керамики имело место в Молдавских Карпатах, без какого-либо внешнего влияния, лишь путем постепенной эволюции докукутенской одноцветной керамики в протокукутенскую двуцветную керамику, а затем в трехцветную керамику стиля Кукутень А. Лишь в форме этого стиля, то есть в полном своем расцвете, керамика распространилась на север и восток, на Украину, где двуцветной керамики вообще не было и где трехцветная роспись непосредственно следовала за изжившей себя одноцветной керамикой типа Триполье А. Сравнительный разбор расписной керамики различных культурных кругов Европы и Передней Азии в связи с карпато-днепровской расписной керамикой лишней раз подтверждает ее автохтонное происхождение.

В главе, касающейся генеалогии различных видов культур Арюшд-Кукутень-Триполье, устанавливаются последовательные и родственные соотношения между разными фациями карпато-днепровского неолита, подтвержденными раскопками в Извоаре (рис. 10). Констатируется наличие небольшого пробела, во-первых, между докукутенским слоем Извоаре I 2 и первым протокукутенским слоем Извоаре II 1 а и, во-вторых, между протокукутенским слоем Извоаре II 1 b и слоем Извоаре II 2 типа Кукутень А. Эти пробелы соответствуют некоторым перерывам, замеченным на обширных пространствах в Молдове и Трансильвании. Далее автор прослеживает эволюцию карпато-днепровского неолита даже вне поселения в Извоаре. Фации Кукутень АВ (В α—δ, Шмидт) и Кукутень В (В ε—ζ, Шмидт), обе соответствующие этапу Триполье В/II (Пассек) и совершенно отсутствующие в Извоаре, хотя и очень распространенные в остальной части Молдовы, образовались на теперешней территории СССР, особенно в Подолии, путем изменения элементов, предшествовавших культуре Кукутень А (рис. 11).

В последней главе автор старается восстановить историю анонимных народностей, способствовавших развитию карпато-днепровской неолитической культуры. Большую часть нарушений, замеченных в эволюции этой культуры, автор объясняет все возрастающим притеснением оседлых племен днепро-карпатской территории со стороны кочующих пастухов соседних степей.

### ОБЪЯСНЕНИЕ РИСУНКОВ

Рис. 1. — Распространение карпато-днепровской неолитической культуры в различные фазы ее развития. 1 — Извоаре; 2 — Траян; 3 — Зэнешти; 4 — Калу; 5 — Джирову; 6 — Фрумушика; 7 — Тырпешти; 8 — Хангу; 9 — Тыргу Муреш; 10 — Арюшд; 11 — Бод (Пристерхюгель); 12 — Добошени; 13 — Олтени; 14 — Биксад; 15 — Лец; 16 — Монтеору; 17 — Бэешти-Алдени; 18 — Бонцешти; 19 — Панчу; 20 — Чорани; 21 — Мындришка; 22 — Кукутень; 23 — Хэбэшешти; 24 — Подул Илоаей; 25 — Валя Лупулуй; 26 — Негрешти; 27 — Поенешти; 28 — Перие-ни; 29 — Бэчою; 30 — Реча; 31 — Бырлэлешти; 32 — Богдэнешти; 33 — Радень; 34 — Ларга Жижиий; 35 — Влэдени; 36 — Глэвэнешти; 37 — Трушешти; 38 — Корлэени; 39 — Петрени; 40 — Шипеницы; 41 — Дарабани; 42 — Незвишка; 43 — Завишня; 44 — Бильче-Злоте; 45 — Кудринцы; 46 — Фридришцы; 47 — Кадевцы; 48 — Лука-Врублевецкая; 49 — Крутобородинцы; 50 — Городск; 51 — Евминка; 52 — Лукаши; 53 — Триполье; 54 — Андреевка; 55 — Борисовка; 56 — Красногавка; 57 — Вишнополь; 58 — Сабатиновка; 59 — Саврань; 60 — Усагово; 61 — Стоккани; 62 — Брэилица.

Рис. 2. — Стратиграфическая схема неолитического поселения в Извоаре.

Рис. 3. — Извоаре I 1. Докукутенская выскобленная керамика типа Боян-Джулешти.

Рис. 4. — Извоаре I 2. Докукутенская керамика типа Триполье А с прорезным и гребенчатым орнаментом, каннелюрами, углублениями и выпуклостями.

Рис. 5. — Главные этапы эволюции карпато-днепровского стиля, представленные орнаментами одноцветной, двуцветной и трехцветной неолитической керамики из Извоаре.

Рис. 6. — Ножки докукутенских сосудов фазы Триполье А (Извоаре I 2), найденные в Вишнополе (а) и Богдэнешти (b).

Рис. 7. — Докукутенский сосуд типа Боян-Джулешти (Извоаре I 1), найденный в Зэнешти-Дялул Вией.

Рис. 8. — Извоаре II 1. Двуцветная протокукутенская керамика типа Арюшд. 1 — чернолощенный сосуд с белой росписью; 2 — краснолощенный сосуд с белыми каннелюрами и углублениями; 3 — красноватый сосуд с резьбой и белой росписью; 4 — краснолощенный сосуд с белой росписью.

Рис. 9. — Извоаре II. Трехцветная керамика типа Кукутеь А (белая, красная и черная). 1—3 — экземпляры, происходящие из протокукутенских слоев II 1 а и II 1 b; 4 — черепок четырехцветного сосуда из кукутенского слоя II 2.

Рис. 10. — Схема последовательности 5 фаз обитания неолитической стоянки в Извоаре.

Рис. 11. — Трехцветная керамика дегенерированного стиля Кукутеь А, намечающего переход к стилю Кукутеь АВ. 1 — Кадевцы; 2 — Неавишка; 3 — Кудринцы.

## LES PROBLÈMES DU NÉOLITHIQUE CARPATO-DNIÉPROVIEN À LA LUMIÈRE DES FOUILLES D'IZVOARE

(RÉSUMÉ)

Sur un vaste espace, limité à l'Ouest par la vallée supérieure du Mureş, en Transylvanie, à l'Est par le fleuve Dniepr, au Nord par les collines de la Volhynie et au Sud par la rivière du Buzău, en Valachie (fig. 1), s'est développée, à l'époque néolithique, une civilisation assez avancée, caractérisée par une céramique à décor peint, d'un style méandro-spiral particulier. Cette civilisation carpato-dniéprovienne, découverte dans des régions et à des moments différents, a été étudiée séparément en Ukraine, en Moldavie et en Transylvanie. En fait, il s'agit d'une seule et même civilisation, qu'on trouve maintenant convenable de désigner sous le nom unitaire de « Ariuşd-Cucuteni-Tripolye », en concentrant en une seule expression les noms des trois stations principales qui jalonnent l'axe de son aire de diffusion.

Parmi les nombreux sites néolithiques de Roumanie, c'est la station d'Извоаре (prononcer Izvoaré), située sur une terrasse de la Bistriţa, — non loin de la ville de Piatra-Neamţ, aux pieds des Carpates moldaves — qui, grâce à ses couches nombreuses, a facilité de la façon la plus décisive la détermination des rapports entre les différents facies de cette civilisation. Les résultats des fouilles que l'auteur y entreprit, entre 1936 et 1948, n'ont été publiés que dans des articles sommaires, dont le plus connu, le rapport paru dans « Eurasia septentrionalis antiqua », XI, 1937, pp. 134—146, concerne seulement le premier sondage, pratiqué en 1936. Actuellement, une monographie complète de cette station se trouve en cours d'impression.

La couche anthropozoïque d'Извоаре, présentant environ 3 m d'épaisseur, comporte cinq niveaux superposés qui correspondent à autant d'étapes dans l'évolution de l'établissement (fig. 2). Les cinq étapes sont groupées d'abord

en deux divisions principales: *Izvoare I*, qui représente le précucutéenien, à céramique monochrome, et *Izvoare II*, qui comprend les éléments des civilisations à céramique peinte de caractère Ariuşd (Erösd) et Cucuteni A (=Tri-polyé B/I selon T. Passek). La première division inclut deux phases: *Izvoare I 1*, caractérisée par les éléments de la civilisation Boian-Giuleşti (fig. 3), et *Izvoare I 2*, se rapportant à la civilisation Tripolyé A (Passek), précucutéenienne par excellence (fig. 4). La seconde division réunit les trois autres étapes de l'établissement, à savoir *Izvoare II 1 a*, phase protocucutéenienne, à céramique peinte de caractère Ariuşd, bichrome (fig. 8); *Izvoare II 1 b*, également protocucutéenienne, mais à céramique bichrome associée à la céramique trichrome de style Cucuteni A (fig. 9,1—3) et *Izvoare II 2*, qui ne contient que de la céramique trichrome de caractère Cucuteni A à un stade avancé (fig. 9,4).

Après avoir donné une description succincte du contenu des cinq couches, l'auteur passe à l'analyse des principaux problèmes du néolithique carpatodniéprovien soulevés ou atteints par les résultats des fouilles d'Izvoare, en les groupant autour des préoccupations suivantes: le précucutéenien, le protocucutéenien, la genèse de la céramique peinte carpatodniéprovienne, la généalogie des différents aspects de la civilisation Ariuşd-Cucuteni-Tripolyé, l'interprétation historique des différentes étapes de cette civilisation.

La première contribution des fouilles d'Izvoare à l'étude du néolithique carpatodniéprovien, décisive comme point d'appui pour la chronologie relative de la civilisation Ariuşd-Cucuteni-Tripolyé, fut la découverte d'une couche de caractère Tripolyé A à la base de la stratigraphie de la station (*Izvoare I 2*), au-dessous des couches à céramique peinte des catégories Ariuşd et Cucuteni A. Ultérieurement, on a pu y distinguer une couche encore plus ancienne (*Izvoare I 1*), renfermant des éléments de la civilisation Boian-Giuleşti.

Les deux civilisations représentées dans les premières couches d'Izvoare, Boian-Giuleşti et Tripolyé A, diffèrent entre elles surtout par le décor céramique, basé sur l'excision dans le cas de la catégorie Boian-Giuleşti (fig. 3), caractérisé par l'incision et par l'impression de denticules dans le cas de la catégorie Tripolyé A (fig. 4). D'autre part, les aires de diffusion de ces civilisations sont divergentes, la civilisation de Boian-Giuleşti gravitant vers la Valachie et la Transylvanie, celle de Tripolyé A appartenant à l'espace carpatodniéprovien. La Moldavie constitue la zone de leur interférence. L'association de leurs éléments dans cette zone est si constante que, malgré les différences stratigraphiques remarquées à Izvoare, il faut également admettre leur contemporanéité partielle. La diffusion de la civilisation Boian-Giuleşti en Moldavie a précédé l'apparition de la civilisation Tripolyé A, mais elle continua son existence, pour un certain laps de temps, même après cette apparition. Il y a même des indices qui prouveraient la dérivation de la civilisation de Tripolyé A de certains éléments de la civilisation de Boian-Giuleşti. L'association des éléments des deux civilisations, à un certain moment, sur le territoire de la Moldavie, coïnciderait avec le processus de cette formation de la civilisation de Tripolyé A, qui se serait répandue vers l'Est plus tard, après la disparition totale du facies Boian-Giuleşti.

La naissance de la civilisation de Tripolyé A (*Izvoare I 1*) est marquée par la création du style méandro-spiral négatif, qui caractérise la céramique de la civilisation Ariuşd-Cucuteni-Tripolyé tout entière, du début jusqu'à

la fin et des Carpates jusqu'au Dniepr. Ce style s'est formé, selon l'opinion de l'auteur démontrée dans la figure 5, d'un décor primitif constitué de cercles et d'ellipsoïdes, réservés en négatif sur un fond hachuré ou pointillé. A leur tour, ces cercles et ellipsoïdes sont dérivés, dans la céramique précucuténienne, d'un motif encore plus simple, constitué par des bandes horizontales vides alternant avec des bandes hachurées (fig. 6, a-b), qui se retrouve dans la céramique, plus ancienne, de la civilisation de Boian-Giulești (fig. 7). Par l'ordonnance alternative des cercles et des ellipsoïdes (fig. 5, II—III), on créa le motif des cercles réunis par des bandes en biais, l'élément fondamental du style carpato-dniéprovien (fig. 5, IV). Plus loin, l'évolution de ce motif aboutit aux séries de S couchés et aux spirales continues (fig. 5, V—VI). Ce sont les étapes essentielles de l'évolution du style carpato-dniéprovien attestées dans la céramique monochrome de la phase précucuténienne et répétées dans la céramique peinte des phases ultérieures (fig. 5).

La deuxième contribution principale de la stratigraphie d'Izvoare aux problèmes du néolithique carpato-dniéprovien consiste en la séparation d'une phase *protocucuténienne* (*Izvoare II 1*), représentée par la céramique bichrome de caractère Ariuşd (fig. 8), qui s'est avérée antérieure à la trichromie de la phase Cucuteni A. A Izvoare, on a même décelé une couche de transition, *Izvoare II 1 b*, dans laquelle la céramique bichrome, en voie de disparition, se trouve associée à la céramique trichrome de style Cucuteni A (fig. 9) destinée à la remplacer. La substitution fut définitivement accomplie à l'époque de la dernière couche (*Izvoare II 2*). Cette évolution de la bichromie à la trichromie a eu lieu sur un territoire restreint, limité à la Moldavie subcarpatique et à la Transylvanie orientale. Le protocucuténien, identique au faciès régional d'Ariuşd (Erösd) de la civilisation carpato-dniéprovienne, est contemporain de la civilisation de Gumelnița A 1 de Valachie et, éventuellement, de la civilisation de la céramique peinte de la Transylvanie centrale. La phase ultérieure, *Izvoare II 2*, représentant la civilisation de Cucuteni A, est tout à fait synchronique avec la civilisation Gumelnița A 2.

Les observations, que l'étude des phases précucutenienne et protocucuténienne a permis de faire, apportent une solution catégorique à l'un des problèmes cardinaux du néolithique carpato-dniéprovien: c'est l'origine de la céramique peinte cucuténienne. La genèse de cette céramique a eu lieu dans les Carpates moldaves, sans aucune influence extérieure, uniquement par l'évolution graduelle de la monochromie précucuténienne, par la bichromie protocucuténienne, à la trichromie du style Cucuteni A. Ce n'est que sous la forme de ce style, donc en pleine maturité, qu'elle s'est répandue vers le Nord et l'Est, du côté de l'Ukraine, où la bichromie fait complètement défaut, la peinture trichrome y succédant directement aux survivances de la céramique monochrome, de caractère Tripolyé A. L'analyse comparative de la céramique peinte des divers cercles de civilisation de l'Europe et de l'Asie Antérieure, par rapport à la céramique peinte carpato-dniéprovienne, ne fait que confirmer l'origine autochtone de celle-ci.

Dans le chapitre concernant la généalogie des différents aspects de la civilisation Ariuşd-Cucuteni-Tripolyé, l'auteur établit les rapports de succession et de parenté entre les différentes étapes du néolithique carpato-dniéprovien attestées à Izvoare (fig. 10). Il constate un bref hiatus entre la couche précucuténienne *Izvoare I 2* et la première couche protocucuténienne *Izvoare II 1 a* d'abord, puis entre la couche protocucuténienne *Izvoare II 1 b* et la

couche *Izvoare II 2* de caractère Cucuteni A. Ces hiatus correspondent à des solutions de continuité observées sur des portions étendues de la Moldavie et de la Transylvanie. Plus loin, l'auteur poursuit l'évolution du néolithique carpato-dniéprovien même après l'abandon définitif de l'établissement d'Izvoare. Les faciès Cucuteni AB ( $B\alpha - \delta$ , selon H. Schmidt) et Cucuteni B ( $B\epsilon - \zeta$ , selon H. Schmidt), correspondant ensemble à l'étape Tripolyé B/II (selon T. Passek) et complètement absents à Izvoare, bien que très répandus dans le reste de la Moldavie, se sont formés sur le territoire actuel de l'Ukraine, surtout en Podolie, par la modification des éléments de la civilisation antérieure de Cucuteni A (fig. 11).

Dans le dernier chapitre, l'auteur essaie de reconstituer l'histoire des populations qui ont contribué au développement de la civilisation carpato-dniéproviennne. Il explique la plupart des troubles qu'on remarque dans l'évolution de cette civilisation par la pression toujours croissante exercée sur les tribus sédentaires de l'espace carpato-dniéprovien par les pâtres nomades des steppes voisines.

#### EXPLICATION DES FIGURES

Fig. 1. — Diffusion de la civilisation néolithique carpato-dniéproviennne pendant les diverses phases de son développement. — Les chiffres se rapportent aux stations suivantes: 1. Izvoare; 2. Traian; 3. Zănești; 4. Galu; 5. Girovu; 6. Frumușica; 7. Tîrpești; 8. Hangu; 9. Tg. Mureș; 10. Ariușd; 11. Bod (Priesterhügel); 12. Doboșeni; 13. Olteni; 14. Bicsad; 15. Let; 16. Monteoru; 17. Băiești-Aldeni; 18. Bontăști; 19. Panciu; 20. Ciorani; 21. Mîndrișca; 22. Cucuteni; 23. Hăbășești; 24. Podul Iloaiei; 25. Valea Lupului; 26. Negrești; 27. Poieniști; 28. Perieni; 29. Băcioiu; 30. Recea; 31. Bîrlălești; 32. Bogdănești; 33. Rădeni; 34. Larga Jijiei; 35. Vlădeni; 36. Glăvănești; 37. Trușești; 38. Corlăteni; 39. Petreni; 40. Shipénitz; 41. Dărăbani; 42. Nezviszka; 43. Zavishnia; 44. Bîlce Zlote; 45. Koudrintzy; 46. Fridrivtzy; 47. Kadievty; 48. Louka-Vroublévetzkaïa; 49. Kroutoborodintzy; 50. Gorodsk; 51. Evminka; 52. Loukashi; 53. Tripolyé; 54. Andréievka; 55. Borissovka; 56. Kasnostavka; 57. Vishnopol; 58. Sabatinovka; 59. Savrani; 60. Oussatovo; 61. Stoicani; 62. Brăilița.

Fig. 2. — Schéma stratigraphique de la station néolithique d'Izvoare.

Fig. 3. — *Izvoare I 1*. Céramique précucuténienne excisée, de caractère Boian-Giulești.

Fig. 4. — *Izvoare I 2*. Céramique précucuténienne, de caractère Tripolyé A, présentant des incisions, des impressions de denticules, des rainures, des alvéoles et des proéminences.

Fig. 5. — Les étapes principales de l'évolution du style carpato-dniéprovien, représentée dans le décor de la céramique néolithique monochrome, bichrome et trichrome d'Izvoare.

Fig. 6. — Pieds de vases précucuténiens de la phase Tripolyé A (*Izvoare I 2*) provenant de: a) Vishnopol et b) Bogdănești.

Fig. 7. — Vase précucuténien de la catégorie Boian-Giulești (*Izvoare I 1*), trouvé à Zănești-Dealul Viei.

Fig. 8. — *Izvoare II 1*. Céramique protocucuténienne bichrome, de caractère Ariușd: 1, vase à poli noir et à peinture blanche; 2, vase à poli rougeâtre présentant des rainures et des alvéoles à peinture blanche; 3, vase à poli rougeâtre, à incisions et à peinture blanche; 4, vase à poli rougeâtre et à peinture blanche.

Fig. 9. — *Izvoare II*. Céramique trichrome de style Cucuteni A (blanc, rouge et noir): 1-3, exemplaires provenant des couches protocucuténiennes II 1 a et II 1 b; 4, fragment de vase à effet de tétrachromie, provenant de la couche cucuténienne II 2.

Fig. 10. — Schéma de la succession des cinq étapes de l'établissement néolithique d'Izvoare.

Fig. 11. — Céramique trichrome de style Cucuteni A dégénéré, marquant une première évolution vers le style Cucuteni AB: 1, Kadievty; 2, Nezviszka; Koudrintzy.



## SEMNIFICAȚIA ȘI ORIGINEA UNUI TIP DE FIGURINĂ FEMININĂ DESCOPERITĂ LA RAST (r. Băilești, reg. Craiova)\*

DE

VLADIMIR DUMITRESCU

Problemele pe care le ridică studiul uneia dintre vechile culturi neololitice descoperite pînă în prezent în regiunea de vest și sud-vest a țării noastre sînt, pe cit de multiple și de variate, pe atît de importante prin legăturile pe care le indică cu mai multă sau mai puțină precizie și prin perspectivele largi pe care le deschid cercetătorilor. Aria de răspîndire a acestei culturi, cunoscută în literatura științifică sub denumirea de cultura Vinča-Turdaș, pare să nu fi depășit, în Oltenia, o limită răsăriteană indicată aproximativ de Valea Jiului. Pe de altă parte, dintre puținele așezări aparținînd acestei culturi și cercetate pînă acum în Oltenia, cea mai răsăriteană este aceea de pe teritoriul comunei Rast, în fostul jud. Dolj, situată la circa 2 km sud de acest sat și la mai puțin de 200 m de actualul curs al Dunării. Așezarea primitivă de aici a fost însă tăiată în două de albia recentă a gîrlei Țîfarului, al cărei traseu a fost modificat acum vreo cîteva decenii în urma unor lucrări de indiguire.

Săpăturile<sup>1</sup> întreprinse timp de trei săptămîni în luna august 1943 au avut drept scop să precizeze stratigrafia așezării și să încadreze în același timp, din punct de vedere științific, bogatul material scos la suprafață de apele Dunării, în urma inundațiilor neobișnuit de mari din primăvara anului 1942. Dacă, din pricina puținătății fondurilor pe care le-am avut atunci, săpăturile din 1943 au trebuit să se mărginească la aceste obiective restrînse, programarea unui șantier de săpături pentru începutul campaniei arheologice din anul 1950 (10 mai — 25 iunie) ne-a dat posibilitatea să precizăm

---

\* Comunicare ținută în iarna anului 1949/50 la Secția de istorie veche a Institutului de istorie al Academiei R.P.R. În afară de prea puține rectificări, o publicăm în redactarea din 1949.

<sup>1</sup> Săpăturile din 1943 de la Rast au fost întreprinse de noi în colaborare cu colegul C. S. Nicolăescu-Plopșor. Cîteva indicații sumare asupra săpăturilor și asupra rezultatelor pot fi găsite în darea de seamă publicată în volumul *Raport asupra activității științifice a Muzeului național de antichități în anii 1942—1943*, București, 1944, p. 84—87. Săpăturile din 1950 au fost întreprinse de un colectiv condus de C. S. Nicolăescu-Plopșor și de autorul acestui studiu. Cf. *Raport asupra activității șantierului arheologic Rast-Dolj*, în «S.C.I.V.», II, nr. 1, 1951, p. 267—277.



mai cuprinzător condițiile în care s-a dezvoltat viața materială a locuitorilor acestui sat în îndepărtatele timpuri neo-eneolitice, să urmărim evoluția uneltelor de producție și a diferitelor forme ale culturii materiale și ale societății primitive însăși. Dealtfel, din pricina felului nesistematic în care au fost publicate săpăturile de la Vința, din Jugoslavia, de către defunctul profesor M.M. Vasič, problema fazelor de evoluție ale acestei importante culturi materiale va trebui reexaminată din nou în ansamblul ei, pe baza precizărilor stratigrafice făcute în 1943 și în 1950.

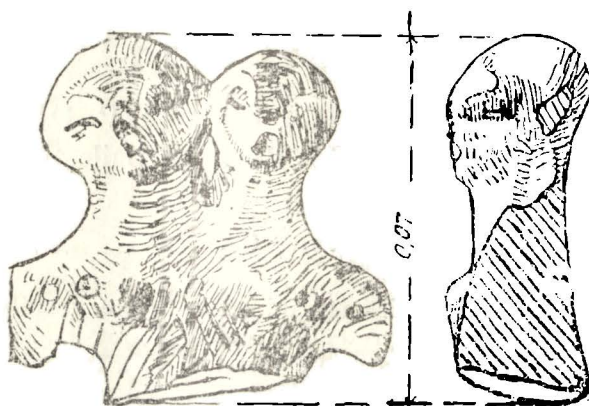


Fig. 1. — Figurină bicefală de la Rast.

Comunicarea aceasta are însă un obiectiv mai limitat. Într-adevăr, în cele ce urmează, voi încerca să lămuresc unele probleme pe care socotesc că le pune una dintre figurinele antropomorfe descoperite în săpăturile din anul 1943. Împreună cu numeroasele exemplare scoase la iveală de șuvoaiele revărsate ale Dunării, figurinele aflate în săpăturile noastre din 1943 și 1950 alcătuiesc una dintre cele mai cuprinzătoare și mai caracteristice serii de reprezentări plastice descoperite în așezările preistorice de pe teritoriul țării noastre.

Statueta de care ne vom ocupa, modelată dintr-un lut cenușiu destul de fin și păstrind pe alocuri urmele unui înveliș brun care se confundă în bună parte cu pojhgița de calcar depusă ulterior, a fost descoperită, în stare fragmentară, la o adâncime de circa 1,05 — 1,10 m sub nivelul de la care s-au început săpăturile în acel sector, adică de fapt la 0,80 — 0,90 m sub baza stratului de pământ negru vegetal. Ținând seama de constatările stratigrafice făcute la Rast în 1943, această figurină aparține aproape sigur stratului superior de cultură materială de tip Vința-Turdaș din așezarea de la Rast, peste care — pe alocuri — s-au suprapus resturile unor locuiri mult mai recente, din diferite epoci.

Așa precum se vede din reproducerea pe care o prezentăm (fig. 1), fragmentul reprezintă partea superioară a unei figurine feminine, modelată însă cu două capete și două gâturi alăturate. Bustul, având sinii ușor reliefați, este plat și se prelungeste lateral prin două cioturi de brațe puțin arcuite în jos, potrivit unui procedeu foarte adesea întâlnit în plastica neo-eneolitică a sud-estului european. Ambele brațe sînt perforate de cîte două găurile, iar pieptul, atît cît s-a păstrat, este ornamentat, de la linia sinilor în jos,

cu benzi liniare meandroide, destul de puternic incizate. Cele două capete ale figurinei, deși modelate separat, se ating și se lipesc totuși la partea interioară, dimensiunile lor fiind puțin diferite: capul din dreapta (deci la stînga privirii noastre) fiind simțitor mai mare decît celălalt. În linii generale, modelarea plastică a acestor două capete este conformă cu aceea a nenumărate alte exemplare de la Rast, de la Vinča și din alte așezări aparținînd aceleiași culturi materiale. Fețele au forma oarecum rombică, cu virful superior arcuit.

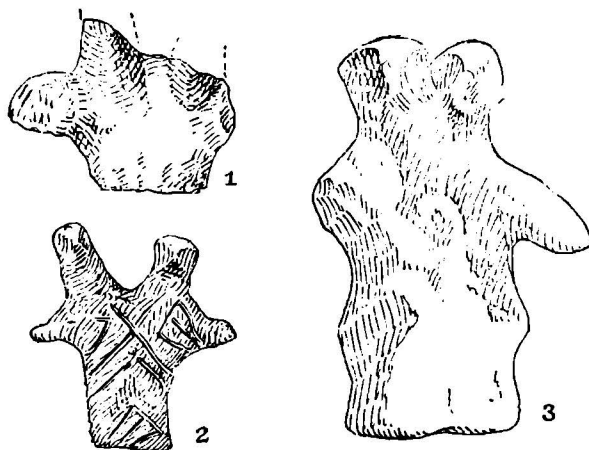


Fig. 2. — Trei figurine bicefale descoperite la Vinča, R. P. F. Jugoslavia  
(după M. M. Vasič: 1, "B. S. A.", XIV, p. 328, fig. 7; 2, *Preistorika*  
Vinča, fig. 549 a; 3, *ibidem*, fig. 552 a).

Lobii laterali, indicînd urechile, sînt numai crestați, dar nu perforați, ca de atîtea alte ori. Arcadele sprîncenelor, puternic reliefate, se îmbină și se continuă în nasul masiv. Ochiul sînt indicați atît prin conturul arcadei, cît și printr-o incizie piezișă și puțin curbă. Maxilarele sînt puternice, iar bărbia relativ ascuțită. Fruntea e aproape inexistentă, deoarece arcuirea craniului începe aproape imediat deasupra sprîncenelor.

După cîte știm, acest idol este pînă acum unic la noi în țară. Nici în puținele așezări cercetate în Oltenia și în Banat, nici la Turdaș și în restul Transilvaniei, n-au fost semnalate descoperiri similare. În schimb, în Jugoslavia, în binecunoscuta așezare neolitică de la Vinča, situată — precum se știe pe malul Dunării, în apropiere de Belgrad, s-au găsit încă mai de mult cîteva exemplare mai mult sau mai puțin asemănătoare, încadrîndu-se însă cu siguranță în același tip. Primul dintre acestea (fig. 2, 1), amintit de Vasič încă din 1908, a fost găsit la 4 m adîncime<sup>1</sup>. Deși ambele capete lipsesc, fiind rupte, baza celor două gituri se vede foarte lămurit, așa încît aspectul acestui exemplar nu va fi diferit, în liniile sale generale, de acela al figurinei noastre de la Rast, chiar dacă execuția pare ceva mai primitivă. Ulterior, în săpăturile pe scară întinsă din preajma anului 1930, numărul figurine or bicefale descoperite la Vinča a fost sporit, dacă nu greșesc, cu alte trei exemplare și anume:

<sup>1</sup> M. M. Vasič *S—E. Elements in the Prehistoric Serbia*, în "B.S.A.", XIV, p. 328, fig. 7.

O figurină întreagă (fig. 2,2), găsită la adâncimea 6,1 m, foarte primitiv modelată, cu două capete depărtate, susținute pe două gaturi lungi, piezișe, avînd mîinile întinse orizontal: corpul plat, fără indicarea sînilor, e terminat jos cu o bază aproape cilindrică. Pe față se pot vedea ornamentele meandroide incizate, iar pe spate două linii încrucișate<sup>1</sup>. Alt exemplar, găsit la 2,8 m adîncime, și mai primitiv modelat, are două capete lipite, pornind ambele dintr-un gît gros; corpul e plat, iar brațele sînt două cioturi laterale, ceva mai lungi decît la exemplarul de la Rast (fig. 2,3); baza e plată și aproape cilindrică, pentru ca figurina să poată sta « în picioare »<sup>2</sup>. În sfîrșit, al treilea exemplar, de data aceasta fragmentar, a fost mult mai mare, deoarece numai fragmentul păstrat are 8,5 cm înălțime, așa încît, atunci cînd figurina a fost întreagă, ea depășea cu mult dimensiunile celorlalte două exemplare de la Vinča și probabil și pe acelea ale figurinei de la Rast. Descoperită la adîncimea de 4,5 m, această statueta are capul din dreapta pus pe un gît foarte înalt; capul din stînga, tot atît de mare, este situat mult mai jos, abia depășind umărul celuiilalt personaj<sup>3</sup>. Deși fragmentul se rezumă la partea superioară a corpului, s-ar putea să fie vorba de o figurină ce va fi fost reprezentată așezată, și nu stînd « în picioare », așa cum socotea Vasić<sup>4</sup>.

În lipsa unor precizii asupra straturilor de cultură și deci a complexului căruia îi aparțin aceste figurine de la Vinča, singurul criteriu obiectiv pe baza căruia putem încerca să situăm aceste exemplare de la Vinča în cadrul evoluției așezării și a culturii respective, este acela al adîncimilor la care au fost descoperite. Căci criteriul stilistic al evoluției de la « realism » la « schematizare » nu poate fi avut în vedere decît atunci cînd lipsesc orice date stratigrafice precise — și chiar atunci nu e deloc sigur că duce la rezultate concludente, fiind în genere defectuos, — deși atunci cînd n am avut altă alternativă, l-am folosit noi înșine<sup>5</sup>.

Judecînd, deci, după adîncimile la care au fost descoperite aceste figurine de la Vinča, ele aparțin toate straturilor medii de acolo, între circa 6 m și 2,80 m adîncime, adică — potrivit încercărilor de înscriere în faze diferite făcute de Holste<sup>6</sup> — în plină fază C și (una singură) la începutul fazei D. Această situație pare să corespundă poziției stratigrafice a figurinei de la

<sup>1</sup> M. Vasić, *Preistoriska Vinča*, II, Belgrad, 1936, fig. 323 a-bși p. 154; *ibidem*, vol. III, fig. 549 a-c și p. 119.

<sup>2</sup> *Ibidem*, III, fig. 552 a-c și p. 120.

<sup>3</sup> *Ibidem*, III, fig. 551, p. 120.

<sup>4</sup> M. Vasić, *Preistoriska Vinča*, III, p. 120. În afară de aceste figurine, nu e lipsit de interes să amintim că tot la Vinča, printre fragmentele ceramice care au pe buză cîte un cap omenesc cu chipul tratat în chip de « cioc de pasăre », se află și un fragment avînd două asemenea capete alăturate, dar nu lipite (*Ibidem*, IV, fig. 210 b), care credem că trebuie puse în legătură cu manifestările plastice aici amintite.

<sup>5</sup> Vezi, de pildă, Vladimir Dumitrescu, *La plastique anthropomorphe en argile de la civilisation néolithique balkano-danubienne de type Gumelnița*, în « JPEK », 8, 1932/33, p. 49—72. Din această pricină s-ar putea spune că lucrarea lui Valentin Müller, *Die frühe Plastik in Griechenland und Kleinasien*, Augsburg 1928, este construită pe baze nu tocmai sigure.

<sup>6</sup> F. Holste, *Zur chronologischen Stellung der Vinča Keramik*, în « W.P.Z. », XXXVI, 1939, p. 1—21. Și regretatul arheolog ungar F. Tompa s-a ocupat într-un articol cu această problemă, împărțind materialul de la Vinča tot în patru perioade; v. F. Tompa, *Neolithische Kulturen in der Draugegend*, în « Serta Hoffilleriana », Zagreb, 1940, p. 7—9. Mai recent Vl. Milojević a tratat aceeași problemă în articolul *South-eastern elements in the prehistoric civilisation of Serbia* (« B.S.A. », 1949, p. 258—299), adoptînd în linii generale împărțirea făcută de Holste. Ulterior, Milojević a reluat această problemă și în alte lucrări.

Rast ( care formează tema considerațiilor noastre ), deoarece stratul superior de cultură tip Vinča-Turdaș de la Rast pare să reprezinte, din ceea ce cunoaștem pînă acum, faza mijlocie a lungii evoluții constatate la Vinča.

O dată făcute aceste precizări, se cuvine în chip firesc să ne punem cel puțin o întrebare: ce reprezintă acest tip de figurine cu două capete? Sau, amplificînd-o, să o formulăm astfel: este cumva vorba de un tip hibrid, rezultat din capriciul modelatorilor respectivi, sau, dimpotrivă, aceste piese au fost modelate așa în funcție de o anumită idee comună, care a constituit punctul de plecare atît al meșterilor de la Vinča, cît și al aceluia de la Rast?

În primul rînd, faptul însuși că acest tip nu este izolat într-o singură stațiune, ci se întîlnește în două așezări situate la mai bine de 200 km una de alta, coroborat de certitudinea că, atît la Vinča cît și la Rast, este vorba de piese executate la fața locului, și nu de exemplare datorite unui singur centru de modelare, ne îndreptățește să respingem, *de plano*, ipoteza unui tip hibrid rezultat dintr-un simplu capriciu sau din neîndemînarea meșterului. După părerea mea, este sigur că atunci cînd meșterii neolitici au modelat asemenea figurine bicefale, ei au avut intenția precisă de a reprezenta în chip plastic un anumit concept, firește de ordin religios. Ca atare, nu ne rămîne decît să încercăm să precizăm care a fost conceptul tradus în chip plastic în statuetele descrise mai sus.

Mărturisim că, înainte chiar de a fi cunoscut părerea lui Vasič asupra figurinelor de acest fel de la Vinča, adică chiar cu prilejul descoperirii exemplarului de la Rast, am fost o clipă înclinați să credem că statueta din Oltenia ar putea fi reprezentarea stilizată sau mai degrabă schematizată a unei femei ținînd un copil în brațe. Pe de altă parte, deoarece n-am împărtășit nicio dată părerea unor cercetători care socoteau că asemenea figurine ar trebui considerate jucării<sup>1</sup> sau imagini ce și-ar fi avut locul în morminte, pentru a-l însoți pe acel plecat din lumea aceasta<sup>2</sup>, este limpede că privim aceste figurine drept reprezentările mării divinități feminine a toate creatoare, iar pe acelea care reprezintă femei cu copil în brațe, drept intruchipările plastice ale maternității divine, purtînd în brațe copilul divin. În sprijinul acestei interpretări venea și faptul că unul dintre capetele figurinei de la Rast este ceva mai mic decît celălalt, diferență de proporții care ar putea eventual să indice și o diferență de vîrstă între cele două ființe reprezentate. Menționăm dealtfel că Vasič a încadrat toate figurinele de acest fel de la Vinča — atît cele cu două capete, deci schematizate, cît și cele cu copil în brațe — în grupa « Kourotróphoi », pe care o desparte în două subgrupe: una cuprin-

<sup>1</sup> N. Makarenko, în articolul *Sculpture de la civilisation Trypolienne en Ukraine*, în «JPEK», 1927, p. 119 și urm.

<sup>2</sup> De altfel ele se găsesc întotdeauna în resturile locuințelor distruse și chiar incendiate. Iar în puținele morminte neo-eneolitice descoperite în sud-estul Europei pe aria de intensă răspîndire a figurinelor antropomorfe, nu s-au găsit figurine decît foarte de curînd, în morminte aparținînd culturii Hamangia din Dobrogea; cf. D. Berciu, *Une civilisation néolithique récemment découverte en Roumanie: la civilisation de Hamangia, în Nouvelles études d'histoire présentées au X-e Congrès des sciences historiques, Rome 1955*, București, 1955, p. 28—46. Pe de altă parte, este de la sine înțeles că nici un cercetător care a lucrat personal la săparea unui tell din această regiune nu mai poate accepta ideea că tellurile ar fi necropole și nu așezări succesive distruse de incendii, chiar dacă în unele se găsesc și morminte. Cf. în această privință articolul nostru mai sus amintit din «JPEK», 1932/33, p. 53, precum și articolul *Notes sur Cucuteni*, în «Istros», I, p. 19—36.

zind figurinele modelate « în picioare », iar a doua cuprinzându-le pe acelea reprezentate așezate<sup>1</sup>.

Împotriva acestei interpretări ni s-a părut încă de la început că pledează faptul, constat în repetate rânduri, că — atunci când meșterii preistorici au vrut într-adevăr să reprezinte divinitatea-mamă cu copilul în brațe — au modelat-o în chip cu totul adecvat, copilul șezînd pieșiș la pieptul sau în poalele mamei și fiind mult mai mic, chiar dacă, firește, nu se poate vorbi de o respectare perfectă a proporțiilor. Într-adevăr, atît la Vinča cît și la Rast, avem dovada palpabilă a acestei capacități a meșterilor primitivi: o serie întreagă de statuete de tipul « Kourotróphos » de la Vinča stau mărturie despre aceasta<sup>2</sup>, iar o figurină descoperită la Rast — deși a suferit mutilările mileniilor ce s-au scurs de cînd meșterul primitiv a dat viață lutului, întruchipînd și imbinînd duiosul sentiment al maternității ocrotitoare de care însăși divinitatea a toate creatoare nu se poate libera, cu sentimentul său propriu de adorație față de divinitate, — poate primi cu drept cuvînt tributul nostru de admirație: e o adevărată pietă a cărei modelare face din acest exemplar una dintre cele mai deosebite reprezentări plastice neolitice cunoscute pînă acum în regiunile noastre; am putea chiar spune că însuși faptul că atît capul mamei cît și acela al copilului s-au rupt și s-au pierdut dă acestui grup o valoare artistică și mai mare, fiind știut că, în covîrșitoarea majoritate a cazurilor, capul figurinelor preistorice este foarte stilizat și scade valoarea plastică a întregului.

Totuși, existența unor reprezentări realiste ale tipului « Kourotróphos », exacte din punctul de vedere ale poziției copilului în brațe, nu exclude categoric posibilitatea ca figurinele mai primitiv redată și mai schematizate, la care corpul celor două ființe este contopit într-unul singur, numai capetele fiind modelate independent, să fie interpretate drept reprezentări ale aceluiași tip de « Kourotróphos ». Aceasta pentru că în culturile neo-eneolitice de la Dunărea de Jos se întîlnesc de multe ori, în aceleași straturi — și deci în aceleași complexuri arheologice, reprezentînd același stadiu de dezvoltare a vieții societății — alături de figurine foarte primitive sau foarte schematizate, și figurine realist modelate, așa precum se poate constata atît la Rast cît, mai ales, la Vinča.

În aceste condiții, pentru a găsi soluția justă alternativei dacă figurinele bicefale de la Rast și de la Vinča sînt numai reprezentări schematizate ale tipului « Kourótrophos », sau, dimpotrivă, reprezintă o schematizare a altor două divinități, dintre care una — și anume tocmai aceea al cărei concept este precumpănitor — este o divinitate feminină (precum dovedesc sinii ce nu lipsesc de la majoritatea exemplarelor), dar nereprezentată în ipostaza de mamă, iar cealaltă *nu* este un copil, nu ne rămîne decît să aruncăm o privire asupra regiunilor mai învecinate sau mai îndepărtate, spre a putea vedea dacă nu găsim cumva soluția acestei probleme în afara ariei de răs-pîndire a culturii Vinča-Rast și a celorlalte culturi neo-eneolitice mai mult sau mai puțin contemporane de la Dunăre.

Exemplare de « Kourotróphos » se găsesc și în alte culturi neo-eneolitice din estul Europei — și cităm deocamdată pe acelea destul de rare de pe teritoriul U. R. S. S. și anume din Ucraina<sup>3</sup>, aparținînd culturii de tip

<sup>1</sup> M. Vasč, *Preistoriskı Vinča*, III, p. 119 și urm.

<sup>2</sup> *Ibidem*, fig. 554, 556 etc.

<sup>3</sup> N. Makarenko, *op. cit.*

Tripolie-Cucuteni ; dar, după cite știm, în afara ariei de răspîndire a culturii Rast-Vinča, nu s-au întîlnit nicăieri pe teritoriul european continental figurine bicefale de tipul aceloră descoperite în aceste așezări.

Dacă am admite ipoteza formulată de Wace și Thompson în privința unui obiect de lut ars descoperit la Rakhmani în Tesalia și aparținînd perioadei a treia tesaliene<sup>1</sup>, atunci acela ar fi singurul exemplar de figurină bicefală cunoscut la nord de Egeea, în afara ariei Vinča-Rast. Dar, pe de o parte ni se pare imposibil să vedem în acest obiect o figurină — cu atît mai puțin una cu două capete — (și dealtfel trebuie să menționăm că și cei doi arheologi englezi erau sceptici, scriind textual « if it is a figurine »<sup>2</sup>), iar pe de altă parte, chiar dacă s-ar admite că este vorba de o figurină bicefală schematizată în chip excesiv<sup>3</sup>, această schematizare dusă pînă la absurd ne împiedică în chip categoric să tragem vreo concluzie asupra conceptului reprezentat în chip plastic.

Dimpotrivă, deosebit de importantă ni se pare, pentru lămurirea problemei, o descoperire făcută tot acum cîteva decenii, și tot în Tesalia, la Sesklo, de către arheologul grec Tsountas ; această descoperire nefiind ilustrată ci numai amintită în textul exclusiv grecesc al lucrării<sup>4</sup>, a rămas pînă de curînd cu totul necomentată<sup>5</sup>. Este vorba, pentru a-l cita pe Tsountas, de două fragmente provenind, după cît se pare, din două compoziții plastice reprezentînd « συμπλέγματα » — contopirea, unirea fizică a două ființe. Iată deci că în Tesalia, alături de cunoscutele figurine purtînd copilul în brațe, avem și statuete care reprezintă două ființe mature de sex diferit ; alături de divinitatea feminină, avem deci și acolitul masculin, acel ἱερός γάμος de mai tîrziu.

Din păcate, nu putem ști cărei perioade a neoliticului tesalian îi aparțin aceste fragmente, deoarece Tsountas nu dă nici o indicație în această privință. Pe de altă parte, lipsind orice ilustrare a fragmentelor, nu ne putem da seama în ce măsură poate exista vreo apropiere între execuția plastică a exemplarelor tesaliene și înfățișarea aceloră de la Dunăre, așa încît deocamdată nu putem merge mai departe pe această cale.

Dacă însă nu putem găsi nimic la nord de Egeea care să ne dea cheia lămuririi problemei, se cuvine să căutăm în Mediterana orientală și în regiunile de la răsăritul acestei mări paralelizările de care avem nevoie pentru precizarea semnificației figurinelor bicefale de la Rast și de la Vinča.

Cele dintîi figurine bicefale intrate în literatura arheologiei preistorice sînt acelea descoperite în Cipru încă din secolul trecut, în morminte ce aparțin epocii bronzului ; în chip firesc, chiar înainte de a constata că Vasič se referă și el la acestea<sup>6</sup> pentru comparație cu statuetele de la Vinča, figurinele cipriote ni s-au părut a constitui cea mai apropiată paralelizare cunoscută pentru statueta fragmentară de la Rast. Într-adevăr, după cum

<sup>1</sup> Wace-Thompson, *Prehistoric Thessaly*, fig. 28, t.

<sup>2</sup> *Ibidem*, p. 41.

<sup>3</sup> Așa cum face Val. Müller, *op. cit.*, p. 28, nota 61, acceptînd drept bună o ipoteză de care nu erau convinși nici autorii ei.

<sup>4</sup> Chr. Tsountas, *Αἱ προϊστορικά ἀκροπόλεις*, etc., Atena, 1908, col. 397.

<sup>5</sup> Ch. Picard, *Les religions préhelléniques*, *Crète et Mycènes*, Paris, 1948, p. 48. Eu însumi am găsit această indicație în acest volum și numai ulterior am citit și pasajul din lucrarea lui Tsountas.

<sup>6</sup> M. Vasič, *Preistoriska Vinča*, III, p. 120.



Fig. 3

1—2, figurine bicefale descoperite în Cipru (după J. L. Myres, „B. S. A.”, XLI, 1940—1945, p. 83, fig. 5); 3, figurină din Cipru, purtând doi copii în brațe (capul și unul dintre brațele figurinei sînt rupte); (după E. G. Gjerstad și colaboratorii, *The Swedish Cyprus Expedition*, vol. I, pl. XXX/28); 4—5, figurine din Cipru, reprezentate cu cîte un copil în brațe (*ibidem*, pl. XXVI/40 și pl. XIX/3); 6, figurină de la Kültepe, avînd reprezentați pe corp doi copii (după H. Bossert, *Altanatolien*, fig. 340); 7, figurină bicefală de la Kültepe (după G. Contenau, „Syria”, 1927, pl. XLIV/b); 8, figurină tricefală de la Kültepe, avînd și doi copii reprezentați pe corp (*ibidem*, fig. 4).

este indeobște cunoscut, aceste figurine cipriote sînt modelate extrem de stilizat (fig. 3,1—2), în forma unor plăci de teracotă aproximativ rectangulare, prelungite în partea superioară prin cîte două gituri și două capete paralele, deși însăși capetele sînt atît de schematizate, încît abia se disting de git<sup>1</sup>. Atît corpul cît și gitul și capul sînt ornamentate cu bogate desenuri geometrice incizate. Amintim în treacăt că, în afară de aceste figurine bicefale, s-au găsit în Cipru și piese similare, mult mai numeroase, avînd însă un singur cap.

Cum era și firesc, aceste ciudate reprezentări au stîrnit de la început un deosebit interes, pentru explicarea lor exprimîndu-se variate păreri. Și intrucît nu este nici o îndoială că, în esență, este vorba de reprezentări cu totul paralele aceluia de la Vința și de la Rast, ni se pare necesar să amintim cel puțin în linii generale aceste interpretări.

Ohnefalsch-Richter credea că s-ar putea vedea în acești idoli ciprioți un zeu și o zeiță, dacă nu chiar o uniune între bărbat și femeie, sau chiar un hermafrodit<sup>2</sup>.

Hoernes spunea că ar putea fi vorba de reprezentarea mamei și a copilului, stilizarea rezultată din contopirea plastică a corpului zeiței care poartă copilul cu însuși corpul micuțului<sup>3</sup>. De aceeași părere (mamă și copil) au fost și alți cercetători<sup>4</sup>.

Desigur, fiind vorba de reprezentări atît de stilizate, *a priori* toate aceste ipoteze pot fi plauzibile. Credem însă că, în urma săpăturilor mai noi din Cipru, cel puțin una dintre ipoteze trebuie înlăturată și anume ipoteza potrivit căreia aceste figurine cipriote ar putea reprezenta divinitatea-mamă (sau mama pur și simplu) cu copilul în brațe, adică tocmai ipoteza pe care o înlăturăm și noi pentru figurinele bicefale de la Rast și Vința. Într-adevăr, afirmația pe care o facem se bazează pe faptul că, în săpăturile sistematice din preajma anului 1930 ale unei misiuni suedeze, s-au descoperit, alături de simple figurine — plăci cu un singur cap — de tipul întilnit mai înainte — și altele, modelate tot în formă de plăci, dar cu un singur cap în prelungirea gitului, și purtînd în brațe un copil mic modelat *în relief*, a cărui poziție este firească, piezișă iar nu verticală (fig. 3,4—5)<sup>5</sup>. Într-unul

<sup>1</sup> Hoernes-Menghin, *Urgeschichte d. bild. Kunst*, fig. de la p. 365/5 și 6. Ulterior s-au mai găsit și alte asemenea figurine în Cipru: cf. J. L. Myres, *Excavations in Cyprus, 1913*, în «B.S.A.», XLI, 1940—1945, p. 53—96; vezi fig. 5. Val. Müller, *op. cit.*, p. 26, amintește și de figurine cu trei capete din Cipru, probabil referindu-se la exemplare de tipul foarte schematizat reprodus în articolul citat al lui Myres (fig. 5, rîndul de jos, prima dintre cele două provenind din mormîntul 201 de la Lapithos, și pl. 26, fig. 2, rîndul de sus, a doua dintre cele descoperite în același mormînt 201). Myres (p. 81—84) descrie această placă drept «obiect rectangular, compus din trei bare verticale... care ar putea reprezenta o femeie într-un scaun cu speteaza înaltă, ținînd în brațe un copil». Dar schematizarea piesei este excesivă, așa încît nici interpretarea ei drept figurină cu trei capete, și nici aceea pe care o dă Myres, nu pot fi considerate sigure.

<sup>2</sup> Citat după Hoernes, *op. cit.*, p. 364, deoarece lucrarea lui Ohnefalsch-Richter (*Kypros, die Bibel und Homer*) nu ne-a fost accesibilă.

<sup>3</sup> Hoernes, *op. cit.*, p. 364.

<sup>4</sup> R. Dussaud, în «Rev. Histoire des Rel.», 1916, p. 252 (citată după Val. Müller, *op. cit.*, p. 28, nota 61); W. Deonna, care emite și această ipoteză, indică însă și toate celelalte ipoteze posibile: pereche divină, pereche de muritori, mamă cu copil, sau chiar hermafrodit; cf. *Unité et diversité*, în «Rev. Arch.», IV s., t. XXIII, 1914, p. 31—58; fig. 1/1.

<sup>5</sup> E. Gjerstad, J. Lindros, E. Sjöqvist, A. Westholm, *The Swedish Cyprus Expedition*, vol. I, plates, Stockholm, 1934, pl. XIX/13 și pl. XXVI/40; vol. I text, p. 65 și 94; cf. și J. L. Myres, *art. cit.*, fig. 5 și pl. 26/2, rîndul de jos.



din cazuri <sup>1</sup>, amîndouă brațele idolului-mamă sînt și ele bine modelate în relief, cu totul realist (fig. 3,4). Pe de altă parte, uneori figurina are chiar doi copii în brațe (fig. 3,3) <sup>2</sup>.

Deoarece aceste figurine, descoperite în săpăturile mai recente sînt, din toate celelalte puncte de vedere (formă, pastă, ornamente etc.), identice cu figurinele cu unul sau două capete mai de mult cunoscute, nu încapă nici o îndoială că ele aparțin aceleiași culturi și aceleiași perioade și sînt deci — în linii generale — contemporane. Ca atare, statuetele bicefale nu mai pot fi considerate că ar reprezenta mame cu copii, ci trebuie privite ca reprezentînd două ființe mature. Căci nu e vorba de reprezentări plastice primitive, neîndemînatică, ci de opere schematizate, adică gîndite ca atare și intenționat modelate astfel. De aceea nu ni se pare că poate fi vreo îndoială că, atunci cînd meșterul cipriot, a modelat o placă rectangulară cu două capete, el n-a vrut să indice un copil, ci s-a gîndit la contopirea plastică a două ființe deosebite, contopire care nu-și avea nici un rost dacă ar fi fost vorba de mamă și de copil; ea este însă perfect întemeiată, dacă reprezentarea se referă la două divinități mature.

În sprijinul interpretării noastre cred că pot fi aduși și idoli de alabastru descoperiți în Asia Mică, probabil la Kültepe, dintre care unii au fost publicați încă din 1927 de G. Contenau <sup>3</sup>, iar alții ulterior <sup>4</sup>. Deși acești idoli, achiziționați de Muzeul Louvre, nu provin din săpături regulate, există totuși motive să se creadă că locul indicat pentru proveniența lor corespunde realității. Într-adevăr, pe de o parte vinzătorul i-a adus împreună cu tablete așa-zise «capadociene», dintre care la Kültepe s-au găsit foarte multe chiar în săpăturile sistematice, iar pe de altă parte se știe că, încă mai demult, fusese descoperit aici de către un arheolog un fragment de idol de același fel <sup>5</sup>, pe care însă îl socotim modern și pătruns într-un nivel inferior prin vreo groapă recentă. De aceea idoli trebuie considerați ca provenind din Capadocia, mai ales că ulterior s-au mai descoperit asemenea idoli în Asia Mică <sup>6</sup>.

Toți au corpul rotund și aproape perfect plat. Unii au un singur cap (fig. 3,6) și firește nu ne interesează aici decît în chip indirect, fiind — din celelalte puncte de vedere — la fel cu ceilalți <sup>7</sup>. Alții au cite două capete, pe gîturi lungi paralele, și lipite în interior (fig. 3,7) <sup>8</sup>, adică întocmai ca exemplarul nostru de la Rast. În sfîrșit, cițiva <sup>9</sup>, au avut trei capete (fig. 3,8), așa încît chiar din această pricină este evident că nu mai pot reprezenta schematizarea mamei și a copilului și, eventual, nici numai divinitatea fe-

<sup>1</sup> E. Gjerstad și colaboratori, *op. cit.*, vol. I, pl. XIX/13.

<sup>2</sup> *Ibidem*, pl. XXX/28.

<sup>3</sup> G. Contenau, *Idoles en pierre provenant de l'Asie Antérieure*, în « Syria », VIII, 1927, p. 193—200.

<sup>4</sup> G. Contenau, « Syria », X, 1929, pl. LXXXI; apoi de către alți autori în « Revue Hittite et Asiatique »: 1935, pl. 6/4 și b, pl. 5, pl. 7/5-8; 1938, pl. 10 și 11; 1938, pl. 2/15, 16 și 18. Această ultimă indicație bibliografică este dată după H. Th. Bossert, *Altanatolien*, Berlin, 1942, p. 40, fig. 333—347.

<sup>5</sup> H. Grothe, *Meine Vorderasien Expedition 1906 u. 1907*, Leipzig, 1911, pl. XX/6 (citată după Contenau).

<sup>6</sup> G. Contenau, *Manuel d'Archéologie orientale*, Paris, 1947, IV, p. 2192.

<sup>7</sup> G. Contenau, *Idoles en pierre*, « Syria », VIII, pl. XLIII(a). H. Bossert, *op. cit.*, fig. 333, 335, 336, 337, 339.

<sup>8</sup> G. Contenau, « Syria », VIII, pl. XLIV(b), pl. XLV(c și e); H. Bossert, *op. cit.*, fig. 334, 338, 341.

<sup>9</sup> G. Contenau, « Syria », VIII, pl. XLII(d); H. Bossert, *op. cit.*, fig. 342—347.

minină împreună cu acel  $\epsilon\rho\omicron\varsigma \gamma\acute{\alpha}\mu\omicron\varsigma$  despre care am amintit. Ne-am putea gândi, desigur, la o trinitate divină — zeița, zeul și copilul divin — însă sînt aici unele elemente care ne opresc în chip lămurit să acceptăm această interpretare. Într-adevăr, pe corpul unuia dintre acești idoli cu trei capete, pe lângă ornamente incizate, se văd reprezentați — tot prin incizii — doi copii avînd forma corpului și mai ales acea a capului identică cu acelea ale figurinei înseși. În aceste condiții e clar că nici unul dintre cele trei personaje ale căror capete au fost reprezentate desprinzîndu-se din corpul unic nu poate fi copil și eventual ar trebui să ne gândim la dedublarea divinității feminine, avînd în mijloc pe cea masculină, așa cum presupunea Contenau<sup>1</sup>, sau la două zeițe deosebite și un zeu, triunghiul sexual indicat pe statueta reprezentînd preponderența elementului feminin. De altfel și pe corpul unora dintre exemplarele cu unul sau cu două capete sînt reprezentați copii, cite unul sau cite doi (fig. 3,5)<sup>2</sup>, ceea ce dovedește în chip indiscutabil că pentru indicarea copiilor s-a folosit numai această manieră, în timp ce dedublarea sau chiar triplarea capului se referă la divinități mature. Ceva mai recent, învățatul francez spunea că cel puțin unii din acești idoli de la Kültepe reprezintă probabil divinități feminine, unele fiind simplificări ale unui vechi model al divinității care își alăptează copilul<sup>3</sup>.

Din această pricină și ținînd seamă de legăturile incontestabile dintre Asia Mică și Cipru în mileniul al III-lea înainte de erei noastre, trebuie să ne întrebăm dacă se pot stabili legături, și care anume, între idoli din Cipru și aceia de la Kültepe.

Dacă, din punct de vedere cronologic, tot ce se putea spune pînă acum două decenii despre idoliile plăți din Cipru era că ei aparțin unei perioade a epocii bronzului din marea insulă est-mediteraneană, datată în linii generale în mileniul III î.e.n., săpăturile suedeze mai sus amintite ne dau posibilitatea să precizăm mai în de aproape poziția cronologică a mormintelor care conțin asemenea idoli. Într-adevăr, unele din mormintele în care se găsesc și idoli plăți de tipul discutat aici pot fi datate la începutul fazei a treia a perioadei vechi cipriote (E. C. III)<sup>4</sup>, ceea ce înseamnă puțin după mijlocul mileniului III î.e.n., potrivit cronologiei adoptate de Gjerstad<sup>5</sup>. Tipul de figurine plate se întîlnește și în morminte datate pînă spre sfîrșitul aceleiași faze. În fapt, figurinele cu copil în brațe, la care ne-am referit mai înainte, s-au găsit în morminte ce aparțin aceleiași faze, a treia a perioadei vechi cipriote, deoarece unele dintre obiectele depuse în morminte reprezintă tipuri de tranziție spre faza întii a perioadei cipriote mijlocii (M. C. I.), care începe la 2100 î.e.n. Prin urmare, idoliile bicefali ciprioți pot fi datați în linii generale înainte de anul 2100, adică în a doua jumătate a mileniului III î.e.n.

Poziția cronologică a idolilor de la Kültepe este însă mai puțin precisă, tocmai pentru că aceștia n-au fost găsiți în săpături sistematice. Într-adevăr,

<sup>1</sup> G. Contenau, « Syria », VIII, p. 199—200.

<sup>2</sup> H. Bossert, *op. cit.*, fig. 340—341.

<sup>3</sup> G. Contenau, *Manuel d'archéologie orientale*, Paris 1931, II, p. 824—825.

<sup>4</sup> E. Gjerstad și colaboratori, *op. cit.*, mormintul 309 de la Lapithos; pentru date, vol. I, p. 76; vz. și J.L. Myres, *art. cit.*, p. 79.

<sup>5</sup> E. Gjerstad, *The Prehistoric Cyprus*. N-am putut consulta această lucrare; datele cronologice le-am luat din art. lui Ch. Picard, *L'archéologie suédoise à Chypre*, în « Journal des savants », 1935, p. 241—255.

deși compara ornamentarea idolilor de la Kültepe cu ornamentarea ceramicii siriene din prima jumătate a mileniului al II-lea î. e. n., Contenau — care inclina să dateze tabletele zise «capadociene», despre care am amintit, în a doua jumătate a mileniului III — situa cronologic idolii de alabastru înaintea acestor tablete, deci înainte de mijlocul mileniului al III-lea î. e. n.<sup>1</sup>. Această datare era însă în funcție de data atribuită epocii lui Hammurabi, despre care se știe că a fost mereu supusă discuțiilor. În 1931, Contenau, revenind asupra acestei probleme, propunea ca dată pentru idolii «capadocieni» sfârșitul mileniului III î. e. n.<sup>2</sup>. Se știe că în ultimii ani, domnia lui Hammurabi a fost coborâtă în prima jumătate a secolului al XVIII-lea î. e. n.<sup>3</sup> și astfel datarea idolilor de la Kültepe în preajma anului 2000 î. e. n. pare mult mai plauzibilă<sup>4</sup>. Pe de altă parte, savantul ceh Hrozny atribuia idolii de alabastru din Capadocia unei populații *hittite*, anterioară venirii asirienilor în această regiune și deci anterioară tabletelor pe care el le data în secolele XIX — XVIII î. e. n.<sup>5</sup>. În săpăturile recente (1948) executate de către arheologii turci la Kültepe, s-au identificat, pînă la adîncimea de 8,40 m, patru straturi arheologice, dintre care al doilea și al treilea conțin tablete «capadociene» — de fapt scrise în limba asiriană —, iar stratul cel mai vechi, deși nu conține asemenea tablete, are totuși ceramică hittită, încît n-ar putea fi anterior anului 2000 î. e. n.<sup>6</sup>. Firește, în porțiunile încă nesăpate din colina respectivă s-ar putea să existe și vreun strat mai vechi, căruia să-i aparțină eventual idolii de piatră, însă tot așa de bine s-ar putea ca ei să aparțină stratului celui mai de jos identificat pînă acum și deci să poată fi datați între 2000—1800 î. e. n., mai ales dacă ținem seama de asemănările semnalate între ornamentarea idolilor de alabastru și aceea a unor vase siriene din prima jumătate a mileniului al II-lea î. e. n. Totuși această ipoteză pare mai puțin plauzibilă, deoarece printre obiectele descoperite în diferite așezări împreună cu ceramica hittită nu s-au găsit pînă acum obiecte tratate într-un stil asemănător. Atribuirea acestor idoli unei populații hitite, așa cum făcea Hrozny<sup>7</sup>, populație care i-a precedat pe hitiți în această regiune a Asiei Anterioare, putînd fi considerată drept existentă aici în a doua jumătate a mileniului III î. e. n.<sup>8</sup>, ar face însă din idolii de la Kültepe manifestări plastice contemporane — în linii generale — cu idolii ciprioți în formă de plăci rectangulare.

Prin urmare, deocamdată este greu de precizat dacă există vreo legătură *directă* între idolii ciprioți și aceia de la Kültepe. Numai în caz că aceștia din urmă aparțin stratului hittit din așezarea aceasta, ei ar trebui

<sup>1</sup> G. Contenau, « Syria », VIII, p. 193.

<sup>2</sup> G. Contenau, *Manuel d'archéologie orientale*, II, p. 825.

<sup>3</sup> Vezi datele la Vl. Milošević, *Zur Zeitstellung der ältesten Siedlung von Troja*, în « Arch. Anzeiger », 1948/49, col. 1—12; unele și la G. Contenau *Manuel d'archéologie orientale*, Paris, 1949, IV, p. 1804 și urm.

<sup>4</sup> H. Bossert, *op. cit.*, p. 40, spune că ornamentarea liniară a idolilor capadocieni amintește de vasele pictate capadociene din bronzul timpuriu și de aceea inclină să-i dateze la începutul mileniului II î. e. n.

<sup>5</sup> Hrozny, *Histoire de l'Asie Antérieure, de l'Inde et de la Crète*, Paris, 1947, p. 210, etc.; fig. 73, p. 320.

<sup>6</sup> « A.J.A. », LIX, 1950, fasc. 1, p. 61 și urm.

<sup>7</sup> *Op. cit.*, p. 210.

<sup>8</sup> *Ibidem*.

considerați mai recentți decît acei ciprioți și ar putea, eventual, să fie socoțiți dependenți de ei<sup>1</sup>.

Tot pe teritoriul Asiei Mici, și anume la Sinope, a fost descoperită o placă de aur reprezentînd o figurină foarte schematizată, cu două capete, pe care mai demult Hoernes<sup>2</sup> și mai recent Valentin Müller<sup>3</sup> au pus-o în legătură cu figurinele bicefale din Cipru. Mediul arheologic căruia îi va fi aparținut această piesă este însă cu totul necunoscut; din punct de vedere stilistic, Hoernes pune această placă de aur în legătură directă cu tezaurul cel mare de la Troia II, așa încît — din acest punct de vedere — placa se încadrează (sau, mai degrabă, s-ar putea încadra) tot în a doua jumătate a mileniului III î.e.n., fiind deci în linii generale contemporană cu idolii plăți ciprioți și dovedind că reprezentările plastice bicefale nu sînt apariții prea rare în Asia Mică.

Credem însă că soluția problemei poate fi găsită ceva mai departe spre est, în regiunea de străveche civilizație a Asiei Anterioare. Aici avem, de fapt, atît reprezentări plastice cît și documente literare, care credem că pot veni în sprijinul cercetării noastre. Deși n-am avut la dispoziție publicațiile de bază, în care să putem vedea toate reprezentările ce pot fi luate în considerație, rezultă totuși în chip clar din bibliografia ce ne-a fost la îndemînă că în Mesopotamia, la Assur, au fost găsite statuete de teracotă cu două capete<sup>4</sup> pe care W. Andrae le-a pus în legătură cu legenda asiriană despre facerea lumii, și în care divinitatea Ansar (=Assur, după versiunea asiriană) este descrisă ca avînd două capete cu patru ochi și patru urechi<sup>5</sup>. Dealtfel și alte divinități ale mitologiei mesopotamiene din mileniul al II-lea î.e.n. sînt descrise ca avînd două capete — ca de pildă Enlil<sup>6</sup> —, sau chiar mai multe, fără să se precizeze cite, de exemplu Ninurta<sup>7</sup>. Trebuie însă precizat că unele dintre statuetele cu două capete sînt descrise de arheologii moderni drept figuri de *Ianus* — adică avînd capetele lipite ceafă în ceafă<sup>8</sup> și nu juxtapuse ca acelea care ne interesează. Important este însă faptul că cel puțin unele dintre aceste reprezentări ale figurinelor cu două capete sînt anterioare eposului babilonian asupra facerii lumii, adică anterioare anului 2300 î.e.n.<sup>9</sup>, ceea ce înseamnă că ele sînt cel puțin contemporane, dacă nu mai vechi decît idolii anatolieni și ciprioți descriși mai înainte. În orice caz, e sigur că acest concept al divinității cu mai multe capete și chiar cu mai multe corpuri este obișnuit reprezentat în Asia Anterioară. Iată de pildă la Ashirah, chiar pe malul Eufratului, a fost descoperită o figurină cu două capete și două busturi lipite, pornind dintr-un trunchi comun<sup>10</sup>. Chiar dacă această statueta n-ar

<sup>1</sup> Asemănarea tipologică dintre idolii capadocieni și cei ciprioți a fost semnalată și de K. Bittel, *Prähistorische Forschungen in Kleinasien*, p. 76.

<sup>2</sup> *Op. cit.*, p. 364.

<sup>3</sup> *Op. cit.*, pl. VI/133.

<sup>4</sup> W. Andrae, *Assur. Die archaischen Ischartempel*, p. 104, fig. 77 stînga (citată după Val. Müller, *op. cit.*, p. 28, nota 61).

<sup>5</sup> Datele în art. lui Eckhard Ungar, *Mischwesen*, în Ebert, «*Reall. Vorg.*», VIII, p. 195, și urm.; v. p. 207.

<sup>6</sup> *Ibidem.*

<sup>7</sup> *Ibidem.*

<sup>8</sup> *Ibidem.*

<sup>9</sup> *Ibidem.*

<sup>10</sup> F. Thureau-Dangin și R. P. Dhorme, *Cinq jours de fouilles à Ashdrah*, «*Syria*», V, 1924, p. 265—293, pl. LIX/20.

aparține straturilor celor mai vechi din tell-ul respectiv, ci numai straturilor mijlocii, și tot ar fi anterioare primei dinastii babiloniene și posterioară dinastiei Agade, așa încît ea ar trebui datată în prima parte a celei de-a doua jumătăți a mileniului III î.e.n.

Pe de altă parte, așa cum a precizat Contenau, reprezentări ale « perechii divine » și mai vechi s-au găsit pe teritoriul Asiei Anterioare, datînd chiar din epoca Agade<sup>1</sup>, deci înainte de mijlocul mileniului III î.e.n., constituind o documentare arheologică a textelor literare. Asemenea reprezentări se continuă de altfel și mai tîrziu, în mileniul II î.e.n.<sup>2</sup>, așa încît ne mulțumim să le amintim aici, fără a intra în amănunte.

Revenind în Egeea — și intrucît diferitele posibilități de interpretare ne au cerut să amintim nu numai figurinele cu mai multe capete, ci și pe acelea cu mai multe corpuri, precum și reprezentările plastice ale « perechii divine » — se cuvine să semnalăm, înainte de a încheia prezentul excurs, și descoperirile de acest fel din Creta, marea insulă egeică, creatoare de bogate forme de cultură materială.

Într-adevăr, aici s-au descoperit doi idoli de ardezie, de tip cicladic, cu mîinile pe piept, stînd pe aceeași bază, dar cu totul separați și chiar distanțați unul de altul. Arheologul grec Sp. Marinatos îi consideră pe amindoi feminini, deși nici un element plastic nu indică acest lucru<sup>3</sup>, dar credem că, fiind vorba de obișnuita schematizare cicladică, are dreptate. Tot în Creta s-au găsit idoli cu « rochie cloche », cîte doi pe aceeași bază, asupra interpretării lor nemaiputînd fi însă îndoială, după cum ne arată rochiile<sup>4</sup>. Pe de altă parte, destul de recent, în 1939, a fost descoperit la Mycene un grup de fildes de factură cretană, reprezentînd două zeițe antropomorfe în costum minoic, învelite în același himation și avînd între ele un mic copil — o adevărată triadă<sup>5</sup> — descoperire care poate fi apropiată de faptul că la Haghia Triada, în Creta, pavimentul de stuc al capelei datînd din MM III — MRI (adică în cifre aproximative: 1800—1500 î. e. n.) păstra încă bazele a trei idoli<sup>6</sup>. De aceea, pe bună dreptate, vechea părere asupra monoteismului minoic este acum combătută<sup>7</sup>.

Tot aici cred că își are locul și pomenirea unei descoperiri mai vechi, tot din Egeea, aparținînd și ea epocii miceniene: o « dublă statueta feminină de lut ars », descoperită în necropola de la Kameiros, amintită de Hoernes<sup>8</sup> în legătură cu figurinele bicefale din Cipru. Bibliografia citată de el nu ne-a fost însă la dispoziție, așa încît n-am putut controla dacă este una și aceeași cu statueta miceniană dublă, reprodusă de Sp. Marinatos, fără indicația locului de proveniență<sup>9</sup>. Figurina aceasta a avut cu adevărat două capete (unul s-a rupt), două socluri cilindrice turtite la bază și, în locul obișnuitului

<sup>1</sup> G. Contenau, « Syria », VIII, p. 200. Recent s-au găsit idoli perechi și în Palestina, la Gezer: cf. Macalister, *Excavations at Gezer*, II, p. 421, fig. 505 (citată după Ch. Picard, *Les religions préhelléniques*, p. 109).

<sup>2</sup> G. Contenau, « Syria », VIII, p. 199—200.

<sup>3</sup> Sp. Marinatos, *Funde u. Forschungen auf Kreta*, în « Jahr. d. d. Arch. Inst. », 48, 1933, col. 287—314, fig. 12.

<sup>4</sup> Ch. Picard, *Les religions préhelléniques*, p. 109.

<sup>5</sup> *Ibidem*.

<sup>6</sup> *Ibidem*.

<sup>7</sup> *Ibidem*, p. 108—109.

<sup>8</sup> *Op. cit.*, p. 364; vezi și Val. Müller, *op. cit.*, p. 28, nota 61.

<sup>9</sup> *Op. cit.*, fig. 15.

corp plat rotund, un corp oarecum în formă de două cercuri lipite orizontal și puțin suprapuse la partea de atingere, ca un scut în formă de 8, așezat orizontal, așa încît se poate vorbi într-adevăr de « un corp dublu ». Pe acest corp dublu, în afară de liniile pictate, sînt indicați în relief numai doi sini.

În sfîrșit, deoarece s-a vorbit de legături de schimb între cultura Vința-Turdaș și Egiptul predinastic, menționez că tipul de figurină « Kourotrophos » este cunoscut încă din perioada predinastică din Valea Nilului<sup>1</sup>. Dintre aceste statuete, mai interesantă de semnalat ni se pare aceea care reprezintă o femeie cu copil purtat nu în brațe, ci în *spate*<sup>2</sup>, după un obicei primitiv cunoscut în multe regiuni chiar în zilele noastre. Așa cum se prezintă acest exemplar, s-ar putea afirma că un meșter care ar reproduce un asemenea model și ar schematiza în chip excesiv reprezentarea sa plastică, ar putea ajunge la tipul plachetei cipriote cu două capete lungi și paralele. Socotim însă că această interpretare ar fi cu mult prea forțată, mai ales că în mormintele cipriote din perioada plachetelor-idoli cu două capete nu s-au găsit obiecte sau elemente egiptene de import, legăturile dintre Valea Nilului și Cipru începînd, după cit se pare, ceva mai tîrziu<sup>3</sup>.

★

Întorcîndu-ne acum la punctul de plecare — și anume la semnificația figurinelor bicefale de la noi și de aiurea — și sintetizînd constatările făcute, credem că se poate spune că cele mai vechi reprezentări de acest fel sînt acelea din Mesopotamia. Desigur, statuetele bicefale din țara celor două fluvii pot fi exclusiv reprezentări ale aceleiași divinități, care, potrivit și tradiției literare, avea două sau mai multe capete. Dar alături de ele, apar încă din mileniul III î.e.n. și figurinele duble, care reprezintă « perechea divină », « marele zeu și marea zeiță », fără unirea cărora nu poate exista viața pe lume<sup>4</sup>.

Credem deci că pentru interpretarea figurinelor duble și a figurinelor schematizate bicefale trebuie să excludem posibilitatea de a le considera drept reprezentări ale zeiței-mame ținîndu-și copilul în brațe, și de aceea să avem în vedere numai celelalte două explicații valabile: 1) dedublarea *aceleiași* divinități; și 2) reprezentarea *perechii divine*<sup>5</sup>. În acest sens pledează nu numai tradiția literară mesopotamiană, ci și statuetele de alabastru de la Kültepe, în care, deși este reprezentată și ideea mamei divine, prin copiii incizați pe corp, ideea principală — atît la acest exemplar tricefal cît și la exemplarele bicefale — este aceea a unor divinități mature. În cazul figurinei cu trei capete ar putea fi vorba de două zeițe, avînd între ele un zeu, dar și de o simplă simetrie decorativă, prin dedublarea zeiței, cum spunea Contenau, amintînd de o reprezentare a eroului Gilgameș care-și adapă taurul<sup>6</sup>. Ba chiar ne-am putea eventual gîndi și la multiplicarea capetelor aceleiași zeițe, dacă ținem seama de legendele amintite.

<sup>1</sup> H. Schäfer u. Walter Andrae, *Die Kunst des alten Orients* (vol. II din « Propyläen-kunstgeschichte »), Berlin 1925, fig. 171/5.

<sup>2</sup> L. Curtius, *Die antike Kunst*, I, p. 52, fig. 57.

<sup>3</sup> Menghin, în Hoernes-Menghin, *op. cit.*, p. 806—807.

<sup>4</sup> G. Contenau, « Syria », VIII, p. 199.

<sup>5</sup> *Ibidem*, p. 200.

<sup>6</sup> *Ibidem*. În ceea ce privește explicarea acestor idoli ca reprezentări de hermafrodiți, nu ni se pare întru nimic valabilă, așa încît nici nu o discutăm.

Pe de altă parte, socotim că idolii schematizați din Cipru, asupra cărora ne-am îndreptat de la început atenția, nu sînt apariții locale, spontane, ci se datorează unei excesive schematizări locale a tipului precizat în Asia Anterioară. Se știe că această insulă a fost permanent în contact nemijlocit cu Asia Mică și cu restul Asiei Anterioare, de care se află de altfel atît de aproape. Mai mult decît atît: cercetările ultimelor decenii și studiile întreprinse pe baza bogatului material rezultat din săpături sistematice par a fi dovedit în chip convingător că aporturile Asiei Anterioare în milenii III și II î.e.n. nu s-au limitat la regiunile învecinate, ci s-au exercitat și în cuprinsul civilizației minoice, pe cînd rolul atribuit mai înainte legăturilor și influențelor egiptene în dezvoltarea civilizației cretane este tot mai mult coborît de pe soclul înalt pe care-l ridicase Sir Arthur Evans <sup>1</sup>.

Singura întrebare care nu pare a-și găsi de la început un răspuns categoric privește *sensul precis* al idolilor plați din Cipru: divinitate dedublă, sau pereche divină? Dacă ținem seama însă că tocmai conceptul perechii divine — care a dat naștere la reprezentările plastice ale zeiței și ale zeului — a avut la un moment dat o răspîndire mult mai largă, devenind apoi, am putea spune, general mediteranean, fiind un rezultat direct, ca element de suprastructură, al transformării societății omenești, pe cită vreme conceptul dedublării și chiar pluralizării aceleiași divinități este unul de esență mult mai specială și mai asiatică, credem că nu greșim cînd socotim că figurinele cu două capete din Cipru reprezintă juxtapunerea și contopirea plastică a divinității feminine a toate creatoare cu acolitul masculin, care treptat — întocmai ca în viața de toate zilele a societății omenești — va ajunge să joace rolul precumpănitor.

Dar, dacă din Cipru pînă în Asia Anterioară nu e decît un pas — fie el chiar un pas de gigant mitologic sau de Guliver modern — desigur că din Asia Anterioară și din Cipru pînă la Dunărea noastră este o distanță simțitor mai mare. Și de-a lungul eventualului drum pe care ar fi trebuit să-l străbată acest tip plastic pentru a ajunge în complexul neolitic Vinča-Turdaș, nu avem — precum am arătat — decît un singur punct de reper, și acela încă neclar, al fragmentelor de *συνπλέγματα* amintite de Tsountas ca fiind descoperite la Sesclo. Să însemne oare aceasta că ar trebui să ne dăm înapoi și să ne oprim la concluzia că nu există nici o legătură între figurinele de la Vinča-Rast și celea din Mediterana orientală și din Asia Anterioară? Noi credem că nu.

În primul rînd pentru că fiecare săpătură nouă în regiunile noastre aduce noi surprize, fiecare cercetare sistematică în regiunile Mediteranei orientale și ale Asiei Anterioare procură noi elemente ce pot fi aduse în discuție, așa încît oricînd numărul punctelor intermediare poate fi sporit. În al doilea rînd deoarece — așa cum este îndeobște cunoscut (fapt care ne scutește de a mai intra aici în amănunte) — legăturile indiscutabile dintre cultura neolitică de la Vinča cu sud-estul, adică cu Egeea și cu Asia Mică <sup>2</sup>, au fost semnalate încă de acum aproape 50 de ani. Iar cercetările și studiile ulterioare n-au făcut decît să aducă noi dovezi în sprijinul acestor constatări, arătînd chiar că paralelele și piesele importate sau imitate merg uneori pînă

<sup>1</sup> Cf. în această privință lucrarea citată a lui Ch. Picard, *Les religions préhelléniques* cu bibliografia respectivă.

<sup>2</sup> M. Vasič, *art. cit.*, în • B.S.A. •, XIV, p. 319 și urm.

în Egipt<sup>1</sup>, nu numai pînă în Asia Anterioară și Egeea. În al treilea rînd, pentru că întreaga regiune a sud-estului Europei, în vremea neo- și eneolitică, a stat în strîns și permanent contact cultural cu lumea egeică și cu aceea a Asiei Mici, pîntenul cel mai înaintat al Asiei Anterioare, așa încît nu este vorba numai de elemente izolate în cadrul unei singure culturi materiale, cum ar fi aceea de tip Vinča-Turdaș, ci de o legătură de ordin mai general. În sfîrșit — și cu aceasta ne întoarcem chiar la problema specială care face obiectul acestui articol, și anume la plastică —, apropierea stabilite între plastica neo-eneolitică a culturilor materiale din bazinul Dunării și din Peninsula Balcanică pe de o parte, și Egeea și Asia Anterioară pe de altă parte (cu care am avut prilejul să ne ocupăm și noi în repetate rînduri începînd de acum un sfert de veac)<sup>2</sup>, ne impun și ele răspunsul dat mai înainte<sup>3</sup>.

Într-adevăr, potrivit metodei pe care o credem singură valabilă, apariția unui aceluiași tip cu totul special în două regiuni deosebite nu poate fi privită drept rezultatul unor fenomene izolate, locale și spontane în cele două regiuni, decît dacă dovada legăturilor dintre aceste regiuni nu se poate face și pe baza altor elemente, sau atunci cînd există obstacole ce nu pot fi înlăturate din punct de vedere cronologic.

În această privință ni se pare semnificativ să cităm un scurt pasaj dintr-un studiu al regretatului arheolog sovietic E. J. Kricevski: « În multe lucrări din ultimul timp se recunoaște existența influențelor și împrumuturilor din cele mai vechi timpuri, dar li se rezervă un loc fără importanță, fiind considerate factori ocazionali, exteriori, și li se opun « cauzele interne » și « bazele locale ». O asemenea opunere este însă antidialectică. Raporturile sau legăturile dintre triburi au un caracter permanent și nu ocazional, chiar din cele mai vechi timpuri, și nu sînt factori « exteriori », ci reprezintă măsura legală internă a dezvoltării societății primitive . . . Raporturile dintre triburi nu sînt ceva ocazional, ci regularitatea dezvoltării societății primitive ».

<sup>1</sup> O. Menghin, *Weltgeschichte der Steinzeit*, 1931, p. 283. Alte date în legătură cu aceeași problemă, dar pentru perioada de început a epocii bronzului, la St. Przeworski, *Die Handelsbeziehungen Vorderasiens zur vorgeschichtlichen Osteuropa*, în vol. *La Pologne au VII-e Congrès intern. des sciences historiques*, Varșovia, 1933, I, p. 83—90. În necropola de la Poiana, o perlă de sticlă de fabricație egipteană: Ec. Dunăreanu-Vulpe, în « *Mélanges de l'École Roumaine en France* », 1929, 2, p. 560.

<sup>2</sup> Vladimir Dumitrescu, *Fouilles de Gumelnița*, în « *Dacia* », II, 1925, p. 27 și urm., precum și celelalte lucrări citate în articolul nostru, *La plastique anthropomorphe*, din « *JPEK* », 1932/1933, amintit mai sus.

<sup>3</sup> Felul în care urmărim lămurirea tipului figurinelor bicefale de la Rast și Vinča exclude de la început acceptarea drept valabilă a tezei susținute de Val. Müller în lucrarea mai sus citată, și anume că între plastica egeică a sud-estului Europei și a Asiei Mici de o parte și aceea a Asiei Anterioare de altă parte, n-ar fi nici o legătură de dependență, cu singura excepție a idoloilor troieni de plumb (Val. Müller, *op. cit.*, p. 30). Critica adusă de el tezei lui L. Franz ni se pare cu totul neîntemeiată în principiu. Singura amendare ce s-ar putea aduce cu oarecare temei tezei lui Franz ar fi aceea că unele dintre tipurile Asiei Anterioare au ajuns în sud-estul Europei mai degrabă prin intermediul Egeei decît direct, iar altele provin exclusiv din Egeea. În această privință paralelizările făcute de noi încă din 1925 (*Fouilles de Gumelnița*, în « *Dacia* », II, 1925, p. 27 și urm.) și asupra cărora am stăruit și după aceea, ni se par și astăzi cu totul valabile. Orice reîntoarcere la teoria totalii separări dintre lumea egeică și europeană, de o parte, și aceea a Asiei Anterioare, de alta, în privința reprezentărilor plastice, teorie formulată încă din 1895 de S. Reinach (cf. « *Rev. Arch.* », III-e série, tom XXVI, p. 367—394) ni se pare cu totul lipsită de sens, căci nimeni nu se mai poate teme de acuzația « mirajului oriental », de vreme ce încă din mileniul IV î. e. n. se cunosc diferitele tipuri de figurine pe teritoriul Asiei Anterioare.



Iar mai departe: « Din mileniul IV, Europa primitivă devine o periferie mai puțin înapoiată a statelor înaintate cu proprietari de sclavi »<sup>1</sup>.

De altfel, după cum am arătat, dovada legăturilor dintre Dunăre și Asia Anterioară pentru mileniul al III-lea î.e.n. este de mult făcută. Întreaga lume sud-est europeană stă în legătură directă cu regiunile Mediteranei orientale în această vreme — și desigur și mai târziu — fapt menționat de mulți arheologi sovietici și admis în ultima sa lucrare și de arheologul sovietic Tatiana Passek, pentru cultura Tripolie-Cucuteni<sup>2</sup>, chiar dacă pentru această cultură elementele de schimb comercial sînt încă puțin, cum a remarcat G. Feodorov, recenzentul volumului Tatianei Passek<sup>3</sup>.

În ceea ce privește cronologia, nu vedem nici un obstacol, căci potrivit celor mai multe și totodată celor mai autorizate păreri, straturile culturii materiale de tip Vinča-Turdaș, în care au fost descoperite figurinele bicefale de la Vinča și de la Rast, pot fi datate în linii generale în a doua jumătate a mileniului III î.e.n. Menționăm aici în treacăt că totuși paralelizarea în timp a fazei a treia (C) de la Vinča cu cultura Boian A din Muntenia și din Bulgaria propusă de Holste<sup>4</sup>, ni se pare total inacceptabilă, deoarece în faza Holste C există elemente absolut tipice pentru cultura Gumelnița și anume chiar pentru faza Gumelnița B<sup>5</sup>.

De aceea, concluzia care ni se pare că se impune este că tipul de figurină descoperit la Rast și la Vinča nu poate fi socotit un produs propriu și independent al acestei culturi materiale, reprezentînd un element de suprastructură născut în chip organic, ca reflex al vieții sociale și economice, ci un element datorit influențelor externe. Firește, nu ne putem gândi la un import direct, căci nici una dintre figurinele bicefale descoperite pînă acum în cultura Vinča-Turdaș nu poate fi socotită piesă de import. Este vorba numai de împrumutarea tipului plastic, tot așa precum tipul plastic « Kourotrophos » al divinității-mame cu copilul în brațe este și el o creație a lumii est-mediteraneene și asiatică, ajuns la Dunăre peste Balcani, fie prin intermediul culturilor neolitice tesaliene, fie direct din Egeea pe văile Vardarului și Moravei. Calea Mării Negre și a Dunării nu poate fi avută în vedere în nici un caz ca drum de-a lungul căruia s-ar fi stabilit și s-ar fi menținut complexe legături dintre regiunile noastre și Egeea în vremea aceea, spre deosebire de părerea mai veche a unora dintre cercetători<sup>6</sup>.

Evident, concluziei noastre i s-ar putea opune afirmația că diferitele tipuri de figurine întîlnite în culturile neolitice central și sud-est europene sînt cu totul locale, fiind născute pe baza elementelor de suprastructură rezul-

<sup>1</sup> E. J. Kricevski, în « Краткие сообщения » XIII, p. 3—9.

<sup>2</sup> T. Passek, « Периодизация трипольских поселений », 1949.

<sup>3</sup> G. Feodorov, « Вопросы истории », nr. 11/1949, p. 161—165.

<sup>4</sup> Holste, *loc. cit.*

<sup>5</sup> Cf. de pildă unele capace de la Vinča, cu ornamente în benzi spiralice în formă de S, decorate cu puncte incizate (M. Vasič, *Preistoriska Vinča*, IV, p. 91, fig. 139 b) și capacul descoperit în stratul Petru Rareș III-Gumelnița B (« Buletinul muzeului Vlașca », II, p. 25, fig. 30/2). În volumul său, *Chronologie der jüngeren Steinzeit Mittel-u. Südeuropas*, Berlin, 1949, pe care l-am citit abia la cîțiva ani după ce am scris acest studiu, Vl. Miložić socotește că această similitudine poate fi invocată pentru o datare timpurie a fazei Gumelnița B. Dar această concluzie este cu totul neîntemeiată, așa precum vom arăta cu alt prilej.

<sup>6</sup> De pildă, chiar V. Gordon Child, *The Danube Thouroughfare and the Beginnings of the Civilization in Europa*, în « Antiquity », I, p. 79—91, apoi Vasič, în *Preistoriska Vinča*, I.

tate în chip firesc din stadiul de dezvoltare al societăților primitive respective, care la rindul lui era rezultatul mijloacelor și raporturilor de producție. Este adevărat, pe de altă parte, că nu lipsesc susținătorii competenți ai teoriei legăturii de dependență a plasticii neo-eneolitice europene față de plastica aurignaceană europeană<sup>1</sup>, drept rezultat al continuării aceleiași concept cultural-religios, în funcție de același mare stadiu de dezvoltare a societății omenești, matriarhatul. Dar, precum am arătat și cu alt prilej<sup>2</sup>, teoria dependenței față de plastica paleolitică poate fi combătută prin însuși faptul că toate statuetele aurignaceene descoperite până în prezent au apărut fie cu totul în afara ariei de răspindire a culturilor neo-eneolitice cu bogate reprezentări plastice antropomorfe, fie tocmai la limitele răsăritene și apusene ale acestei zone. Pe de altă parte, plastica neolitică dunăreană este mult mai rară în Boemia și în regiunile vecine și mult mai numeroasă cu cât ne îndepărtăm de acest punct de plecare al culturii ceramicii în benzi, apărind acolo unde se pot stabili și alte elemente de origine est-mediteraneană și asiatică<sup>3</sup>. Totodată, și aici menționăm un fapt căruia nu credem că i se poate contesta o importanță covârșitoare, între perioada aurignaceană și aceea neo-eneolitică este un interval de atâtea mii și zeci de mii de ani, încât presupusa legătură dintre plastica aurignaceană și aceea neo-eneolitică ar trebui documentată mai întâi în chip convingător prin apariții concludente din lungile perioade intermediare. De altfel, chiar pe teritoriul patriei noastre, în cea mai veche cultură neolitică — Fiera-Cleanov din Oltenia — care folosește din plin unelte microlitice de silex, plastica lipsește.

Desigur, atît reprezentările plastice paleolitice ale așa-zisei Veneri aurignaceene, cit și acelea neo-eneolitice, își au originea în aceeași concepție a divinității-mame a toate creatore, concepție care reprezintă un element de suprastructură strins legat, precum am spus, de stadiul de dezvoltare al societății primitive, și anume de matriarhat. Dar, după părerea noastră, comunitățile neo-eneolitice din perioada în care trebuie datată faza corespunzătoare a culturii Vinča-Rast trecuseră la stadiul patriarhatului — și tocmai aceasta explică și prezența unui acolit divin masculin, alături de zeița feminină de tradiție mai veche. Dar chiar dacă am socoti, alături de alți cercetători, că aceste comunități primitive erau încă în stadiul matriarhatului, prezența unui zeu alături de zeiță n-ar avea ce căuta, dacă reprezentările plastice de la Dunăre ar trebui considerate cu totul independente de acelea din Mediterana orientală și din Asia Anterioară. Bineînțeles, această dificultate ar putea fi aparent ocolită, dacă am înlătura toată argumentarea pe baza căreia ne-am oprit la concluzia că figurinele bicefale reprezintă juxtapunerea și contopirea plastică a unei perechi divine — a perechii divine prin excelență, concept în care elementul feminin, acela care dă naștere vieții, este precumpănitor, păstrind această precumpănire chiar în reprezentările plastice. Dar aceasta nu se poate, deoarece la Vinča — chiar din faza cea mai veche, A, după schema lui Holste — apar și figurine *masculine* de sine stătătoare<sup>4</sup>, evident mult mai rare; prezența

<sup>1</sup> Cf. M. C. Burkitt, *Some Reflections on the Aurignacian Culture*, în «F.S.A.», IX, p. 112—123.

<sup>2</sup> Cf. «Istros», I, fasc. 2, p. 322.

<sup>3</sup> M. nglin, *Weltgeschichte*, p. 333.

<sup>4</sup> Cf. Vasič, *Preistoriska Vinča*, III, p. 127—130. Și la Rast am găsit, de altfel, o figurină masculină.

lor dovedește însă tocmai apariția divinității masculine, alături de aceea feminină, adică ceea ce susținem și noi.

În sfârșit, pentru a nu prelungi prea mult aceste considerații, ne oprim aici, rezumând astfel concluzia la care ne-au dus elementele ce ne-au stat la dispoziție și felul în care ni s-a părut că ele trebuie interpretate:

Figurina bicefală de la Rast — ca și acelea de la Vința — trebuie considerate drept reprezentări ale perechii divine. În acest caz ele pot fi legate în chip organic de reprezentările mai mult sau mai puțin similare din Mediterana orientală și din Asia Anterioară, unde își au originea. Prezența lor la Dunăre — unde exemplarele descoperite pînă acum au fost desigur modulate de către meșterii locali — se datorește legăturilor comerciale și culturale dintre aceste regiuni, grefate pe un străvechi fond comun. La aurora neoliticului, regiunile dunărene, slab populate, au fost treptat acoperite de o nouă populație, care s-a contopit cu localnicii. Cit privește întrebarea dacă această populație nouă era de origine mediteraneană sau asiatică, numai descoperiri de oseminte numeroase ne-ar putea ajuta să dăm un răspuns documentat. În stadiul actual al cercetărilor, întrucît majoritatea craniilor studiate par a fi dolicocefale, ar însemna că noua populație era de origine mediteraneană<sup>1</sup> și nu anatolo-asiatică<sup>2</sup>, deoarece populațiile ultimei regiuni au fost net brahicefale. În orice caz, legătura pe care a încercat să o stabilească Fr. Schachermayr<sup>3</sup> între populațiile neolitice de la Dunărea de mijloc și populația vest-europeană mai veche, tocmai pe baza dolicocefaliei, ni se pare lipsită de orice suport arheologic, deoarece legăturile culturilor materiale neo-eneolitice dunărene merg spre sud-est și nu spre vest.

Împrumutarea tipului plastic discutat aici — ca și al celorlalte, de altfel, — s-ar datora deci acestor două elemente esențiale: străvechi fond comun etnic și relații de schimb. Într-adevăr, nu credem că reprezentările plastice feminine ar putea fi considerate drept imaginea unui element de suprastructură comun *tuturor* societăților primitive matriarhale, tocmai pentru că ele lipsesc cu totul din numeroase resturi ale culturilor materiale ale unor comunități aflate pe aceeași treaptă de dezvoltare. În legătură cu aceasta ni se pare foarte sugestivă expresia unui arheolog francez care spune că «reprezentările divinităților sînt în genere cea mai bună mărturie a influențelor pe care le-au suferit vechile civilizații»<sup>4</sup>. Bineînțeles, adăugăm noi, cu condiția ca aceste influențe să se manifeste în primul rînd prin elementele materiale ce formează viața de toate zilele, pentru a se putea resfringe și în suprastructură.

Firește, împrumutarea acestui tip de figurină bicefală, ca de altfel și adoptarea tipului de figurină masculină, dintr-o regiune în care, *la acea dată*, patriarhatul înlocuise matriarhatul, a fost posibilă datorită faptului, pe care trebuie să-l presupunem drept sigur, că și societatea primitivă ale cărei forme de cultură materială le încadrăm în denumirea generică «cultura tip Vința-Turdaș», se afla în stadiul de început al patriarhatului.

<sup>1</sup> Așa precum am arătat și cu prilejul recenziei făcute la vol. I al lucrării lui Vasič, *Preistoriska Vința*, în «Istros», I, p. 310—315.

<sup>2</sup> Cum socotesc mulți cercetători, printre care și Childe.

<sup>3</sup> Fr. Schachermayr, *Zur Indogermanisierung Griechenlands*, în «Klio», N. F., XIV, 1939, p. 235—288, cf. p. 239.

<sup>4</sup> F. Dhorme, *Les fouilles françaises à Minet-el-Beida et Ras-Shamra*, în «Journal des Savants», 1933, p. 21—29 și 69—78.

Una din indeletnicirile de căpetenie ale acestor comunități primitive era agricultura, completată cu vînatul și cu pescuitul, la care îi îndemnau apele bogate în pește ale Dunării și ale celorlalte mari riuri, precum arată de altfel harpunele și undițele. Alături de acestea însă și creșterea vitelor era dezvoltată, căci multe dintre animale fuseseră domesticite, așa precum dovedesc numeroasele oase de animale descoperite. Noile unelte de producție, ca și noile mijloace de producție, au dus la noi raporturi de producție, și deci la o treptată precumpănire a rolului bărbatului în viața casnică și în viața comunităților primitive. O dată cu începutul acestei precumpăniri, divinitatea nu mai putea fi nici ea exclusiv feminină, căci omul a avut de cele mai multe ori naivitatea să-și închipuie că nu e altceva decît imaginea pămînteană a « creatorilor » lumii. În acest fel s-a adăugat în credințe și în reprezentări și acolitul masculin, care, cu timpul, va ajunge să joace un rol mai hotărîtor. Nu este însă aici locul să discutăm mai amplu această problemă, așa încît ne oprim aici.

#### ADDENDA

Puțin timp după ținerea acestei comunicări, tov. I. Nestor ne-a atras atenția asupra unui articol al lui Kurt Bittel<sup>1</sup>, în care acesta rezumă și discută studiul arheologului turc Tahsin Özgüç<sup>2</sup> asupra idolilor de la Kültepe. Özgüç amintește de niște idoli descoperiți la Tell Brâk în Siria, care aparțin perioadei tirzii a culturii Djemdet Nașr. Unii dintre acești idoli au un cap plat și un corp mai lat, care ține astfel loc de două corpuri. La unele exemple este reprodusă pe corp imaginea în mic a aceluiași tip de idol, adică întocmai ca la unii dintre idolii de la Kültepe. Deși, după cum remarcă Bittel, între aceste reprezentări din Siria, Capadocia și Cipru există apreciable deosebiri formale, ele au o incontestabilă înrudire comună intrinsecă. Și este foarte adevărat că ele nu pot fi considerate contemporane, deoarece idolii de la Tell Brâk, aparținînd perioadei Djemdet Nașr, nu pot fi *posteriori* anului 2900 î.e.n., fiind astfel sigur anteriori aceluia de la Kültepe și din Cipru. Dar în felul acesta avem încă o confirmare a celor arătate de noi mai sus, și anume că cele mai vechi reprezentări de acest fel sînt acelea din Asia Anterioară. Nu putem însă împărtăși rezervele lui K. Bittel, care afirmă că aceste documente trebuie valorificate deocamdată numai ca o indicație că într-o regiune vastă existau reprezentări religioase identice sau asemănătoare, cărora li s-a dat expresie în timpuri diferite și cu deosebiri aproape fundamentale ale formei exterioare. Noi socotim mai departe că este vorba de aceeași concepție religioasă, care s-a transmis din regiune în regiune și dintr-o cultură în alta.

Tot aici amintim că de curînd s-au mai publicat trei idoli circulari de alabastru de la Kültepe<sup>3</sup>. După ce face o serie de completări și comparații interesante și dă o bibliografie completă asupra acestui tip de idoli, autorul articolului scotește că data lor nu poate fi mai veche decît primul sfert al mileniului II î.e.n.

<sup>1</sup> K. Bittel, *Fund und Forschungsbericht in Türkei 1943*, în « Arch. Anz. », 1944/45, col. 32—71.

<sup>2</sup> T. Özgüç, *Dil ve Tarih — Coğrafya Fakültesi Yrkeoloji Enstitüsü Neşriyatı*, I, p. 854 și urm.

<sup>3</sup> L. J. Krusina-Cerný, *Three new Circular Alabaster Idols from Kültepe*, în « Archiv Orientální », Praga, XX, 1952, nr. 3—4, p. 601—606 și pl. LIII—LIV.

## ЗНАЧЕНИЕ И ПРОИСХОЖДЕНИЕ ТИПА ЖЕНСКОЙ ФИГУРКИ, НАЙДЕННОЙ В РАСТЕ

### (КРАТКОЕ СОДЕРЖАНИЕ)

При раскопках, произведенных автором в 1943 г. в неолитическом поселении в Расте (район Бэилешти, область Крайова) была найдена двуглавая женская фигурка (сохранившаяся частично) (рис. 1) типа фигурок, найденных раньше в Винче (Югославия). Эта двуглавая фигурка относится к верхнему слою (II) в Расте, к комплексу, соответствующему фазе Винча С (по классификации Холста). Статуэтка была сделана из довольно хорошей серой глины и имела коричневый налет. Сохранилась лишь верхняя часть с двумя слепленными головами и двумя отдельными шеями; плоский бюст с небольшой рельефной грудью продолжается вбок двумя короткими руками. На теле меандровидные линейные ленты, довольно сильно врезанные. Подобные фигурки, открытые в Винче, были описаны Васичем как «Kourotrophos», но это описание не удовлетворительно, ибо обычно фигурки типа «Kourotrophos» держат ребенка на руках, не рядом.

Чтобы установить точное значение этого предмета, автор останавливается на различных открытиях фигурок с двумя головами (Кипр, Кюльтепе, Передняя Азия и т. д.) и приходит к выводу, что все фигурки с двумя головами в этой области не могут представлять богиню-мать с ребенком на руках. Существуют лишь два объяснения: 1) раздвоение одного и того же божества; 2) изображение божественной пары. За это говорит и литературная традиция Месопотамии и алебастровые статуэтки из Кюльтепе, у которых — и в тех случаях, когда они имеют две и даже три головы — на теле находится изображение детей. Трехголовые фигурки можно объяснить как изображение двух богинь с богом между ними, но также как и простую декоративную симметрию, как считает французский ученый Г. Контено. И двуглавые идолы с Кипра нужно считать сделанными по более древнему месопотамскому типу; они также могут представлять собой божественную пару, ибо, когда кипрские мастера хотели представить богиню-мать с ребенком на руках, они изображали ребенка на руках у матери, а не рядом, и гораздо меньших размеров.

Поскольку между придунайской культурой, с одной стороны, и эгейской культурой и культурой Передней Азии, с другой, было установлено много связей в третьем тысячелетии до н. э., а сходство между неонеолитической придунайской пластикой и пластикой Передней Азии и эгейской культуры несомненно, автор считает, что двуглавые фигурки придунайской области (фигурки из Раства и из Винче) представляют собой также божественную пару, а тип этих изображений объясняется тем же культурным влиянием, которое пришло с юго-востока. Появление мужского аколита параллельно с множеством женских фигурок объясняется социальным развитием первобытных общин на Нижнем Дунае во второй половине III в. до н. э. По мнению авторов в данное время это первобытное общество перешло из стадии матриархата в стадию патриархата. Этот особо важный для жизни первобытного обще-

ства факт не мог не отразиться и в надстройке путем изменения религиозных концепций и поклонения мужскому божеству наряду с женским, которое все же продолжает играть главную роль.

### ОБЪЯСНЕНИЕ РИСУНКОВ

Рис. 1. — Двуглавая фигурка из Раства.

Рис. 2. — Три двуглавые фигурки, открытые в Винче, Федеративная Республика Югославия (по Вассицу, № 1 «B.S.A.», XIV, рис. 7; № 2 «Preistorika Vinča», рис. 549; № 3 то же, рис. 552a).

Рис. 3. — 1—2 — двуглавые фигурки, открытые на Кипре (по И. Ж. Миресу, «B.S.A.», XLI, 1940 — 1954, 83, рис. 5; 3 — фигурка, открытая на Кипре, с двумя детьми на руках (голова и одна из рук фигурки сломаны) (по Е. Гжерстаду и соавторам «The Swedish Cyprus Expedition», том I, табл. XXX, 28); 4—5 — фигурки, открытые на Кипре, каждая с ребенком на руках (то же, табл. XXVI, 40 и табл. XIX, 13; 6 — фигурка из Кюльтепе с двумя детьми на теле (по Боссеру «Altanatolien», рис. 340); 7 — двуглавая фигурка из Кюльтепе (по Контено, «Syria», 1927, табл. XLIV, b); 8 — двуглавая фигурка из Кюльтепе с двумя детьми на теле (то же, рис. 4).

### SIGNIFICATION ET ORIGINE D'UN TYPE DE FIGURINE FÉMININE DÉCOUVERTE À RAST

#### (RÉSUMÉ)

Au cours des fouilles entreprises en 1943, dans la station néolithique de Rast (district de Băilești, rég. de Craiova), l'auteur a découvert une figurine féminine bicéphale (fragmentaire) (fig. 1), du même type que celles découvertes jadis à Vinča (Yougoslavie). Cette figurine bicéphale appartient à la couche supérieure (II) de Rast et se trouve dans un complexe correspondant à la phase Vinča C (d'après la classification de Holste). Cette statuette, modelée en argile assez fine, a eu un enduit brun. Seule la partie supérieure en a été conservée. On y voit deux têtes accolées et deux cous distincts; le buste plat, aux seins légèrement en relief, se prolonge latéralement par deux bras courts. Sur le corps, des bandes linéaires méandroides, assez fortement incisées. Les figurines similaires découvertes à Vinča ont été décrites par Vassits comme étant des « Kourotróphoi », mais cette explication n'est pas satisfaisante, car les figurines habituelles du type « Kourotróphos » portent l'enfant dans les bras et non pas à côté.

Afin de trouver la signification exacte de ces représentations, l'auteur passe en revue les différentes découvertes de figurines à deux têtes (Chypre, Kültépé, Asie antérieure, etc.) et en arrive à la conclusion que toutes les figurines à deux têtes de ces régions ne peuvent, elles non plus, représenter la divinité mère avec l'enfant dans les bras. Seules deux explications pourraient être valables: 1) le dédoublement de la même divinité et 2) la représentation du couple divin. Pour cette interprétation plaident la tradition littéraire mésopotamienne ainsi que le fait que les statuettes d'albâtre trouvées à Kültépé, même lorsqu'elles possèdent deux ou même trois têtes — ont les enfants représentés sur le corps. Dans le cas de la figurine tricéphale, il pourrait s'agir de deux déesses ayant entre elles un dieu, comme aussi d'une simple symétrie décorative, selon l'opinion du savant français G. Contenau. Les idoles sché-

matiques de Chypre, à deux têtes, doivent également être considérées comme des schémas d'un type plus ancien de Mésopotamie; elles représentent également le couple divin, car à Chypre aussi, lorsque les artisans ont voulu représenter la déesse mère avec l'enfant dans les bras, ils ont représenté ce dernier dans les bras de sa mère et de proportions beaucoup plus réduites, mais non pas à côté d'elle.

Etant donné qu'au cours du troisième millénaire avant notre ère de nombreuses relations ont été constatées entre les régions danubiennes, l'Égée et l'Asie Mineure et que les rapprochements entre la plastique néo-énéolithique danubienne et celle de l'Asie Antérieure et de l'Égée sont catégoriques, l'auteur estime que les *figurines bicéphales du Danube* (celle de Rast et celles de Vinča) *ne peuvent représenter que le couple divin, et que le type de ces représentations est dû aux mêmes apports de civilisation, venus du S.—E.* L'apparition de l'acolyte masculin aux côtés des innombrables figurines féminines est explicable en fonction du développement social des communautés primitives du Bas-Danube au cours de la seconde moitié du III<sup>e</sup> millénaire avant notre ère. En effet, de l'avis de l'auteur, cette société primitive avait dépassé, à cette date, le stade du matriarcat et avait atteint celui du patriarcat. Et ce fait, particulièrement important pour la vie de la société primitive, ne pouvait ne pas se refléter également dans la superstructure, par la modification des conceptions religieuses et par l'adoration d'une divinité masculine, à côté de la divinité féminine qui continue cependant à jouer un rôle prépondérant.

#### EXPLICATION DES FIGURES

Fig. 1. — Figurine bicéphale de Rast.

Fig. 2. — Trois figurines bicéphales découvertes à Vinča (Yougoslavie) (d'après M.M. Vassits: le n° 1—1 la « B.S.A. », XIV, p. 328, fig. 7; le n° 2, de *Preistorika Vinča*, fig. 549 a; le n° 3, *ibidem* fig. 552 a).

Fig. 3. — 1—2 = Figurine bicéphale découverte dans l'île de Chypre (d'après J.L. Myres, « B.S.A. », XLI, 1940—1945, p. 83, fig. 5); 3 = figurine de Chypre, portant deux enfants dans les bras (la tête et l'un des bras de la figurine manquent), (d'après E. G. Gjerstad et ses collaborateurs, *The Swedish Cyprus Expedition*, vol. I, pl. XXX/28); 4—5 = figurines de Chypre représentées chacune avec un enfant dans les bras (*ibidem*, pl. XXVI/40 et pl. XIX/13); 6 = figurine de Kültépé, avec deux enfants représentés sur le corps (d'après H. Bossert, *Allanatolien*, fig. 340); 7 = figurine bicéphale de Kültépé (d'après G. Contenau, « Syria », 1927, pl. XLIV/ b); 8 = figurine bicéphale de Kültepe, ayant également deux enfants représentés sur le corps (*ibidem*, fig. 4).

## BUREBISTA ȘI CELȚII DE LA DUNĂREA DE MIJLOC

DE

MIHAIL MACREA

Pe la mijlocul sec. I î.e.n., timp de aproape două decenii, triburile dacogetice, de la Dunărea de mijloc pînă la Pontul Euxin și de la Carpații nordici pînă la Haemus, unite sub conducerea regelui Burebista, s-au afirmat cu deosebită vigoare, atît în interior, în domeniul culturii materiale și spirituale, cît și în afară, prin nimicitoare expediții militare împotriva popoarelor vecine. O dată cu apariția strălucită a lui Burebista, centrul puterii politice și militare a daco-geților s-a deplasat de la est de Carpați spre vest, în Transilvania, de la geți la daci<sup>1</sup>. Sub conducerea lui Burebista succesele dacilor au fost neîntrerupte și durabile. Ele au ajuns să îngrijoreze și pe romani, care își vedeau amenințate posesiunile lor din sudul Dunării. Dacii au ajuns poporul cel mai puternic din Europa centrală și de la Dunărea de jos și adversarii cei mai temuți ai romanilor în această parte a lumii. Cercurile conducătoare de la Roma au început să se intereseze acum în de aproape de daci, acest interes menținindu-se atît timp cît ei vor reprezenta o forță politică și militară la granițele imperiului roman. Evenimentele din timpul lui Burebista și din vremurile următoare și-au găsit ecoul în operele scriitorilor antici, în istoriografia și chiar în literatura antică.

Izvorul principal pentru epoca lui Burebista este Strabo, care trăiește pe timpul lui Augustus, fiind aproape contemporan cu evenimentele pe care le relatează<sup>2</sup>. El rezumă foarte concis (VII, 3, 11) întimplările din timpul lui Burebista:

Βουρεβίστας, ἀνὴρ Γέτης, ἐπιστὰς ἐπὶ τὴν τοῦ ἔθνους ἐπιστάσιαν, ἀνέλαβε κεκακωμένους τοὺς ἀνδρώπους ὑπὸ συχνῶν πολέμων καὶ τοσοῦτον ἐπῆρεν ἀσκήσει γὰρ νήψει καὶ τῷ προσέχειν τοῖς προστάγμασιν, ὥστ' ὀλίγων ἐτῶν μεγάλην ἀρχὴν κατεστήσατο, καὶ τῶν ὁμόρων τοὺς πλείστους τοῖς Γέταις. ἤδη δὲ καὶ

<sup>1</sup> Geții și dacii sînt două ramuri ale aceluiași neam, vorbind, după mărturia lui Strabo (VII, 3, 13) aceeași limbă: ὁμόγλωττοι δ' εἰσὶν οἱ Δακοὶ τοῖς Γέταις. Deosebirea între ei este numai de ordin teritorial, după Strabo, VII, 3, 12, geții locuind partea de răsărit, înspre Pontul Euxin, iar dacii partea dinspre apus, pînă înspre Germania și izvoarele Istrului. Numele de geți e folosit de preferință de către scriitorii greci, iar cel de daci de către romani.

<sup>2</sup> Cf. W. Christo-O. Stählin-W. Schmid, *Geschichte d. griechischen Literatur*, München, 1920, II, 1, p. 411.



\*Ρωμ. ἰοὺς φοβερὸς ἦν, διαβαινων ἀδεῶς τὸν Ἰστρὸν καὶ τὴν Θράκην λεηλατῶν μέχρι Μακεδονίας καὶ τῆς Ἰλλυριδος, τοὺς τε Κελτοὺς τοὺς ἀναμεμιγμένους τοῖς τε Θραξῆσι καὶ τοῖς Ἰλλυριοῖς ἐξεπόρθησε, Βοῖους δὲ καὶ ἄρδην ἠφάνισε τοὺς ὑπὸ Κριτασίρω καὶ Ταυρίσκου. (Burebista, de neam get, ajungind să domnească peste neamul său, a luat în stăpînire niște oameni ticăloșiți de dese războaie și în așa măsură îi ridică prin muncă, cumpătare și ascultare de porunci, încît în cîțiva ani întemeie o mare stăpînire și pe cei mai mulți dintre vecini îi supuse geților. Ba ajunse temut și de romani, deoarece trecea Istrul fără teamă și jefuia Thracia pînă în Macedonia și Illyria, iar pe boii de sub conducerea lui Critasiros și pe taurisci i-a șters de pe fața pămîntului).

Alte informații mai aflăm de la ceilalți scriitori antici, în primul rînd de la Dio Chrysostomul și Iordanes, precum și din unele inscripții descoperite în ruinele orașelor grecești de la Pontul Euxin, între care cea mai prețioasă este cea de la Dionysopolis, cuprinzînd decretul acestui oraș în cinstea lui Akornion<sup>1</sup>. Aceste izvoare completează într-o oarecare măsură știrile pe care le avem de la Strabo cu privire la epoca lui Burebista. Oricît de laconice, aceste informații sînt precise, faptele relatate constituind un întreg capitol, poate cel mai strălucit, din istoria poporului dac.

Cu toate acestea, cronologia evenimentelor istorice din timpul lui Burebista nu este îndeajuns de lămurită. În istoriografia modernă există încă o oarecare incertitudine și opinii deosebite în privința succesiunii cronologice a acestor evenimente. Credem că deosebirea de păreri rezultă, în afară de relativa lipsă de precizie în această privință a izvoarelor, mai ales din două motive: pe de o parte aprecierea separată a diferitelor acțiuni conduse de Burebista, iar pe de altă parte neglijarea în mare măsură a cunoașterii mai de aproape a dacilor înșiși, a stadiului lor de dezvoltare internă, economică, socială, politică, culturală, precum și a intereselor proprii, care i-au condus pe daci în toate acțiunile lor. Într-adevăr, cercetările arheologice, mai ales cele încă în curs din cetățile dacice din munții Orăștiei și ai Sebeșului, ca și descoperirile monetare, au adus și continuă să aducă o contribuție tot mai însemnată la cunoașterea epocii lui Burebista, ca și, în general, a culturii materiale și spirituale a dacilor. Ele au îmbogățit considerabil cunoștințele noastre despre această epocă. În lumina acestor noi rezultate se va putea înțelege mai bine sensul și orientarea acțiunilor și a legăturilor stabilite de daci pe timpul lui Burebista, ceea ce va permite și stabilirea unei cronologii mai certe a diferitelor evenimente. Concluzii mai sigure în această privință ar avea însă drept consecință și o înțelegere mai justă a întregii politici a dacilor pe timpul lui Burebista, față de toți vecinii și mai ales față de statul roman, a cărui amenințare pentru poporul dac a fost clar sesizată de către Burebista.

Întrucît în studiul de față nu ne putem ocupa decît de unul din evenimentele mai importante din timpul lui Burebista, anume de luptele dacilor cu boii și cu tauriscii și în conexiunea cu acesta de data morții lui Burebista, socotim necesar să enunțăm în prealabil următoarele puncte de vedere de care cititorul va trebui să țină seama spre a înțelege mai bine argumentarea noastră:

1. Considerăm greșită afirmația lui Iordanes, la care confuziile cele mai grave abundă, că Burebista și-a început domnia încă pe timpul lui Sylla

<sup>1</sup> W. Dittenberger, *Sylloge inscr. Graecarum*, 1917, ediția a 3-a, nr. 762.

(deci pe la 82 î.e.n.)<sup>1</sup>. Mult mai demn de crezare este Strabo, după care (VII, 3, 11) Burebista a fost contemporanul lui Caesar, ceea ce a confirmat fără echivoc psephisma din Dionysopolis. Începuturile domniei lui Burebista le situăm cu oarecare aproximație în jurul anului 65 î.e.n., cu toate că afirmarea puterii daco-geților și marile lor expediții militare nu au putut avea loc înainte de anul 60, ci abia începînd de la această dată, după cum rezultă chiar din Strabo (VII, 3, 11), care își începe povestirea privitoare la Burebista referindu-se la întimplările din vremea sa (τὰ δ'εἰς ἡμᾶς ἦδη τοιαῦτα ἐπιῆρξε). Domnia lui Burebista se dovedește astfel a fi fost pe cit de glorioasă, pe atît de scurtă (ὡστ'ὀλίγων ἐτῶν μεγάλην ἀρχὴν κατεστήσατο...), adică nu mai lungă de două decenii. În același sens trebuie înțeleasă și expresia « *incrementa Dacorum per Burobosten regem* » din prologul XXXII al lui Iustinus păstrat la Pompeius Trogus.

2. Burebista a fost mai întîi un conducător local, « *regulus* », al unui trib de daci de pe cursul mijlociu al Mureșului, care popula cîmpia de la sud de Orăștie pînă la primele înălțimi ale munților. Ridicîndu-se din mijlocul acestui trib, el a reușit în scurt timp să unească în jurul său toate triburile daco-getice. Dar reședința regală și centrul politic, militar și religios al stăpînirii sale a rămas tot timpul în cetățile puternic întărite din munții Orăștiei, pe care Burebista a început să le construiască din piatră.

3. O dată sigură, servind ca punct de orientare în cronologia epocii lui Burebista, ne-a fost oferită mai întîi de decretul orașului Dionysopolis din anul 48 î.e.n. La această dată, Burebista era « cel dintîi și cel mai mare dintre regii din Thracia » (πρῶτος καὶ μέγιστος τῶν ἐπὶ Θράκης βασιλέων), cum se exprimă documentul, stăpîn pe ambele maluri ale Istrului și pe vastul teritoriu dintre fluviu și Haemus, ceea ce îi dădu posibilitatea să intre, înainte de lupta de la Pharsalus, prin mijlocirea dionysopolitului Akornion, în legături diplomatice cu Cn. Pompeius, adversarul lui Caesar. Coroborînd aceste știri cu informațiile lui Dio Chrysostomul și ale altor izvoare, s-a putut stabili cu suficientă certitudine că cucerirea orașelor grecești de pe țărmul stîng al Pontului, de la Olbia pînă la Apollonia, și înstăpînirea dacilor în teritoriile din sudul Dunării s-au înfăptuit între anii 55—48 î.e.n.<sup>2</sup>.

★

Pornind de la această precizare cronologică, expediția războinică din vest împotriva boilor și a tauriscilor, pe care după mărturia repetată a lui Strabo i-a nimicit cu totul, nu a putut avea loc decît înainte de anul 55 sau după anul 48 î.e.n., prin urmare la începutul sau la sfîrșitul domniei lui Burebista.

Încă din ultimii ani ai secolului trecut s-a acreditat în istoriografia modernă, fiind împărtășită de aproape toți istoricii care s-au ocupat de această problemă, părerea, susținută mai întîi de B. Niese<sup>3</sup>, că luptele

<sup>1</sup> Iordanes, *Getica*, XI, 67: *Dehinc regnante Golhis (sc. Getis) Burobista Dicineus venit in Golhiam (sc. Daciam), quo tempore Romanorum Sylla potitus est principatus.*

<sup>2</sup> C. Patsch, *Beiträge zur Völkerkunde von Südosteuropa*, 1932, V, 1, p. 48 sq. Cf. Brandis, *R.—E.*, col. 1960, IV; V. Părvan, *Getica*, p. 79; G. G. Mateescu, în « *An. Inst. ist. naț.* », IV, p. 332; C. Daicoviciu, *La Transylvanie dans l'antiquité*, 1945, p. 47; A. A. Alföldi, *Zur Geschichte des Karpatenbeckens im I. Jahrhundert v. Chr.*, 1942, p. 8; Em. Condurachi, în « *S. C. I. V.* », IV, 1953, 3—4, p. 517 sqq.; N. Fettich, în « *Acta Arch.* », III, 1953, p. 127.

<sup>3</sup> În « *Zeitschrift für deutsches Altertum* », XLII, 1898, p. 153 sqq.

impotriva boilor și a tauriscilor au avut loc în jurul anului 60 î.e.n., aceasta fiind cea dintâi acțiune de mare amploare condusă de Burebista<sup>1</sup>.

În timpul din urmă însă a fost emisă o nouă părere cu privire la acest eveniment, susținută mai întâi de numismatul R. Paulsen<sup>2</sup>, apoi dezvoltată de istoricul A. Alföldi<sup>3</sup>, după care luptele cu boii și cu tauriscii ar fi avut loc nu în jurul anului 60, ci mult mai târziu, spre sfârșitul domniei lui Burebista, pe la anul 40 î.e.n. sau chiar după aceea. Consecvent acestei opinii, A. Alföldi, implicit, a fost obligat să încerce să demonstreze că chiar moartea lui Burebista nu a survenit în același timp cu uciderea lui Caesar în senat la idele lui martie 44, cum se susținea fără excepție de către istorici, ci la o dată ulterioară, pe la anul 40 sau mai târziu, în orice caz după înfringerea boilor<sup>4</sup>. Cu câțiva ani în urmă, C. Daicoviciu<sup>5</sup> și autorul acestor rînduri<sup>6</sup> au avut prilejul să arate, prin argumente deosebite, lipsa de temeinicie a afirmației privitoare la o dată atât de târzie a morții lui Burebista. O asemenea opinie a fost considerată eronată, ea nefiind susținută nici de izvoarele literare, nici de cele numismatice sau de altă natură. Dar cealaltă latură a teoriei celor doi învățați, referitoare la luptele cu boii și cu tauriscii, nu a fost discutată. Astfel părerea că domnia lui Burebista ar fi durat pînă la anul 40 a început să fie repetată și de alți cercetători<sup>7</sup>.

Pentru lămurirea problemei, a cărei importanță nu se reduce numai la precizarea cronologică a evenimentului în discuție, de rezolvarea ei depinzînd și o mai justă înțelegere a politicii ulterioare a dacilor pe timpul lui Burebista, credem că este necesară reexaminarea și discutarea din nou a tuturor știrilor privitoare la luptele dacilor lui Burebista cu boii și cu tauriscii și la extinderea posesiunilor dacilor spre vest, pînă la granițele germanilor.

Din Strabo (VII, 5, 2) reiese că motivul care a determinat pe daci să pornească la luptă împotriva boilor și a aliaților lor a fost faptul că aceștia ocupaseră ținuturile pînă la Tisa, pe care dacii le revendicau ca fiind ale lor, deci pentru că le aparținuseră înainte: *φάσκοντες εἶναι τὴν χώραν σφετέραν, καὶ περ ποταμοῦ διεργουτος τοῦ παθίσου*.

Înaintarea boilor de-a lungul Dunării și ocuparea de către ei a teritoriilor pînă la Tisa a avut loc înainte de Burebista. Acestea sînt fără îndoială «desele războaie» care, după mărturia lui Strabo, provocaseră decăderea, desigur din cauza repetatelor înfringeri suferite, în care i-a găsit pe daci Burebista atunci cînd a luat în mînă frînele conducerii. În această luptă împotriva neamurilor celtice din vestul Daciei, Burebista a acționat prin urmare ca apărător al pămîntului dacic, încălcat de seminițele celtice. Chiar singură această inițiativă, dreaptă și imperioasă, putea să determine unirea triburilor daco-getice sub conducerea lui Burebista, mai mult decît oricare altă acțiune, îndreptată în oricare altă direcție. Iar dacă Burebista s-a ridicat

<sup>1</sup> Brandis, *R.—E.*, IV, col. 1959; C. Jullian, *Histoire de la Gaule*, 1910, III, p. 145 sq. și 154; W. Kubitschek, în «*Oest. Jh.*», 1906, IX, p. 74; U. Kahrstedt, în «*PZ.*», 1912, nr. 1, p. 84; M. Flusse, *R.—E.*, V A, 8, 1137; C. Patsch, *Beiträge*, V, 1, p. 44 sq.; N. Fettich, în «*Acta Arch.*», III, p. 127.

<sup>2</sup> R. Paulsen, *Die Münzprägung der Boier*, 1933, p. 5.

<sup>3</sup> A. Alföldi, *Zur Geschichte des Karpatenbeckens*, p. 15 sqq.

<sup>4</sup> A. Alföldi, *op. cit.*, p. 18, cf. și p. 33.

<sup>5</sup> C. Daicoviciu, *op. cit.*, p. 47, n. 1.

<sup>6</sup> M. Macrea, în «*An. Inst. st. Cl.*», 1944—8, V, nr. 46, p. 361.

<sup>7</sup> De pildă N. Fettich, în «*Acta Arch.*», III p. 127.

din mijlocul unui trib din centrul Transilvaniei, cum dovedesc tot mai convingător cercetările arheologice și descoperirile monetare, atunci e ușor de înțeles că cea dintii misiune pe care un mare conducător al dacilor, unificator și reformator al neamului său, trebuia să o îndeplinească, era aceea de a pune capăt cit mai degrabă pericolului grav pe care-l reprezenta pentru neamul dacic înaintarea semințiilor celtice spre inima țării dacilor. Contralovitura s-a dovedit într-adevăr viguroasă și radicală. Numai după înlăturarea pericolului din vestul Daciei, Burebista putea să porceadă la acțiuni de și mai mare amploare în alte părți, spre sudul Dunării și spre Pontul Euxin, unde erau de apărut alte interese și mai mari ale neamului dacogetic. Răfuiala cu celții din vest nu a fost decît o introducere necesară la politica de mai mare amplitudine la care dacii se angajară după aceea. Ținînd neconținut seama — ceea ce în general istoricii străini neglijează — că centrul puterii dacilor pe timpul lui Burebista se găsea în Transilvania, această politică ulterioară a marelui rege, care nu a fost nicidecum o aventură, ci o politică pe cit de îndrăzneță și de măreață în țelurile urmărite, pe atît de înțeleaptă și de prudentă, ar fi de neconceput dacă flancul de vest al Daciei, cel mai expus și mai aproape de reședința regală din cetățile de la sud de Orăștie, ar fi rămas descoperit. Atît de puțin înțelept nu ni-l putem închipui pe Burebista, ca să se avînte în expediții pînă în Macedonia, Thracia și Illyria, iar spre est pînă la îndepărtata Olbia, de la gurile rîului Borysthene, în timp ce boii ar fi rămas puternici și amenințători la porțile de vest ale Daciei<sup>1</sup>. E greu de conceput cum ar fi putut Burebista antrena pe conducătorii triburilor dacice în expediții atît de îndrăznețe și de îndepărtate cît timp nu ar fi fost lichidat un conflict care timp îndelungat adusese dacilor numai înfrîngeri, pierdere de teritorii și provocase decăderea lor politică și morală.

Dar să vedem în ce măsură știrile literare din antichitate și celelalte categorii de izvoare sprijină această ipoteză formulată deocamdată pe argumente de logică istorică, ce nu pot fi totuși nesocotite deoarece se întemeiază pe cunoașterea realităților acelei epoci.

Principalii adversari împotriva cărora cetele de războinici ai lui Burebista au luptat în vest sînt boii de neam celtic, susținuți de aliații lor tauriscii, de același neam cu ei și cu care locuiau amestecați sau în vecinătate.

Strabo este singurul dintre autorii antici care vorbește direct despre luptele dacilor din timpul lui Burebista împotriva boilor și a tauriscilor. În afară de locul amintit (VII, 3, 11), în care se afirmă că Burebista « pe boii de sub conducerea lui Critasiros și pe taurisci i-a șters de pe suprafața pămîntului », geograful din Amasia se mai referă la același eveniment încă de două ori, o dată (V, 1, 6) cînd amintește, ca de o situație din trecut, pe boii care « în valea Istrului' trăiau amestecați cu tauriscii și în luptă neconținută cu dacii, pînă ce aceștia i-au nimicit, iar pămînturile ocupate mai dinainte de ei și care făceau parte din Illyria au rămas părăsite, fiind folosite doar ca locuri de pășune de către popoarele vecine », și ultima dată (VII, 5, 2) cînd descrie ținuturile de-a lungul Dunării « rămase cu totul

<sup>1</sup> Cu totul neconvingătoare ni se pare argumentarea lui A. Alföldi, *op. cit.*, p. 15, după care boii provocaseră dacilor așa de mari pierderi, încît Burebista a socotit mai cuminte să se avînte în oricare altă parte, numai spre vest nu. Expedițiile din Macedonia, Thracia și Illyricum, ca și cucerirea orașelor grecești de la Pontul Euxin, au fost oare acțiuni mai puțin îndrăznețe decît lupta cu boii?

pustiite pe urma războiului în care dacii au nimicit pe boi și pe taurisci, popoare celtice, conduse atunci de Critasiros ».

În primul rînd, ca o premisă necesară pentru înțelegerea ulterioară a evenimentelor, ar trebui să stabilim, cu precizia pe care o permit izvoarele, data la care a avut loc coborîrea boilor, căci ei ne interesează în mod deosebit, din podișul Boemiei, patria mai veche a acestui neam celtic, cunoscută și mai tîrziu la scriitorii antici sub numele de *Boiohaemum*<sup>1</sup>. Obișnuit se afirmă că boii s-au coborît din Boemia la Dunăre și apoi de-a lungul acesteia au înaintat spre răsărit, ajungînd, după cum s-a arătat mai sus, pînă la Tisa, în jurul anului 60 î.e.n. Cu toate acestea, se recunoaște că migrația boilor din Boemia a început totuși mai devreme<sup>2</sup>. De fapt avem o confirmare directă în acest sens într-un pasaj din Poseidonios, păstrat la Strabo (VII, 2, 2), în care istoricul grec amintește, în legătură cu o invazie a cimbrilor (din 113 î.e.n.), pe boii care altădată locuiau în pădurea hercynică, adică în cadrilaterul și în Munții Boemiei, din care rezultă că pe vremea lui Poseidonios, pe la 80 î.e.n., ei nu se mai aflau acolo. Descoperirile arheologice par să confirme și ele plecarea destul de timpurie a boilor din Boemia, prin încetarea mai devreme decît în alte părți a culturii tîrzii a Latène-ului din Boemia și Moravia, încă pe la sfîrșitul sec. II î.e.n., ca și prin apariția în acele regiuni a unor elemente cu cultură atribuite semințiilor germanice, care au înlocuit acolo pe boi<sup>3</sup>.

Ulterior izvoarele îi arată pe boi locuind de-a lungul Dunării începînd de la Boiodurum (Ptol., II, 12, 4) aproape de Passau, în Noricum și partea de nord-vest a Pannoniei în « Mica cîmpie » maghiară și în toată Slovacia de vest, de unde apoi cetele lor, după lupte îndelungate cu dacii, au ajuns pînă la riul Tisa. Extensiunea lor teritorială e confirmată și de răspîndirea noilor tipuri de monede boice, de aur și de argint, cele mai multe purtînd nume de regi<sup>4</sup>.

În noile teritorii, boii rămîn pînă la înfrîngerea lor de către dacii lui Burebista. O primă indicație referitoare la data la care a avut loc catastrofa o avem la Caesar, care face mențiune de lupte între boi și celții din Noricum și de ocuparea capitalei acestora Noreia<sup>5</sup>, după care un grup de 32 000 de boi devin aliații helveților și emigrează în Gallia<sup>6</sup>. Întîmplările acestea au avut loc înainte de anul 58 î.e.n. Pe bună dreptate s-a înțeles că aceste lupte dintre boi și celții din Noricum s-au produs după ce, undeva mai spre est, boii și tauriscii au fost zdrobiți de dacii lui Burebista<sup>7</sup>. Boii care asediază Noreia și apoi emigrează în Gallia erau probabil supraviețuitorii dezastrului provocat de daci, în fuga lor precipitată spre vest<sup>8</sup>.

<sup>1</sup> Ihm, R.—E., 629, s. v. *Boiohaemum* și R. Paulsen, *op. cit.*, p. 3 sq., unde se dau și izvoarele. Numele s-a păstrat pînă astăzi în actuala denumire a Boemiei.

<sup>2</sup> R. Paulsen, *op. cit.*, p. 2; A. Alföldi, *op. cit.*, p. 12.

<sup>3</sup> R. Paulsen, *op. cit.*, p. 3.

<sup>4</sup> R. Paulsen, *op. cit.*, p. 74 sqq., cu harta descoperirilor.

<sup>5</sup> *De bello gallico*, I, 5, 4; *Boiosque, qui trans Rhenum incoluerant et in agrum Noricum transierunt Noreiamque oppugnarent, receptos ad se (ad Helvetios) socios sibi adsiscunt.*

<sup>6</sup> Caesar, *De bello gallico*, I, 25, 6; 28, 5; 29, 2.

<sup>7</sup> C. Jullian, *op. cit.*, p. 145, n.5 și L.-A. Constans, *César, Guerre des Gaulois*, 1926, p. 5, n. 2.

<sup>8</sup> Interpretarea pe care o dă A. Alföldi, *op. cit.*, p. 12, acestui pasaj din Caesar, anume că aceste lupte dintre boi și norici ar fi avut loc cu prilejul coborîrii primelor cete de boi din Boemia, deci înainte de răfuiala cu dacii, este arbitrară. După aceea Caesar nu mai face amintire de boi la Dunărea de mijloc, direct nemaifiind atestați de nici un alt izvor antic.

După această biruință asupra boilor și a tauriscilor drumul dacilor era deschis spre inima Europei centrale. Înaintarea lor era firesc să provoace îngrijorare în rindurile celorlalte populații celtice și germanice mai dinspre apus. Despre această înaintare a dacilor pe timpul lui Burebista până la hotarele germanilor, ale căror ținuturi ei au și început să le devasteze, face mențiune Iordanes (XI, 67): *Cuius consilio (al lui Deceneu) Gothi (sc. dacii) Germanorum terras, quas nunc Franci obtinent, populati sunt.* Are deci deplină dreptate C. Jullian când afirmă că la un moment dat se putea crede că cei doi mari conducători de pe atunci, Burebista al dacilor și Ariovist al suebilor, se vor ciocni în cimpurile Dunării<sup>1</sup>. Tocmai spre a face față pericolului din partea dacilor, celții din Noricum, amenințați de înaintarea furtunoasă a dacilor, caută și obțin alianța lui Ariovist, dându-i în căsătorie pe sora regelui lor Voccio<sup>2</sup>. Totuși ciocnirea între cei doi mari conducători nu a mai avut loc, fiecare dintre ei îndreptându-și acțiunile în alte părți, Ariovist spre Gallia, Burebista spre sudul Dunării și spre orașele grecești de la Pontul Euxin.

Direcția de înaintare a dacilor spre vest este indicată și de îngroparea mai multor tezaure de monede celtice de-a lungul Dunării, de la cotul spre sud al fluviului, mai sus de Budapesta, până la Viena: Tötöfalu, pe insula Szentendre<sup>3</sup>, D. Jahrdorf, Réca, Stupova, Bratislava și Simmering, lângă Viena, sînt principalele localități cu descoperiri de monede de ale boilor<sup>4</sup>. Îngroparea acestor tezaure este fără îndoială în legătură cu înaintarea de-a lungul Dunării a dacilor în timpul luptelor cu boii și cu tauriscii. Tot cu acest prilej credem că au ajuns în Dacia, probabil ca pradă de război, monedele boice, de aur sau de argint, din seria emisiunilor mai noi, pe care le cunoaștem din mai multe localități din Transilvania, Oltenia și Muntenia<sup>5</sup>. Descoperirea de monede de ale boilor și la est de Carpați și mai ales tezaurul inedit de la Tămădăul Mare, pe Mostiștea (nu departe de București)<sup>6</sup>, sînt o indicație că Burebista încă la această dată reușise să-și asigure sprijinul triburilor getice, incluse de pe acum în marea uniune de triburi pe care o alcătuisese.

Rezultatul luptelor împotriva boilor a însemnat o înfringere definitivă a acestei seminții celtice. Strabo (vezi mai sus) vorbește de exterminarea lor totală ceea ce este o exagerare, obișnuită la autorii antici. Dovadă este

<sup>1</sup> C. Jullian, *op. cit.*, p. 154.

<sup>2</sup> C. Jullian, I, 53, 4: *Dnaefuerunt Ariovisti uxores, una Sueba natione. . . , altera Norica, regis Voccionis soror, quam in Gallia duxerat, a fratre missam.* Interpretînd greșit acest pasaj din Căesar, A. Grenier, *Les Gaulois*, 1945, p. 132 și 380 afirmă că dacii care pe la anul 60 ajunseseră pînă la marea în crucișare de drumuri a Europei dintre Viena și Passau, urmau să încheie cu germanii lui Ariovist, în detrimentul celților, o alianță bazată pe căsătoria șefului german cu una dintre fiicele lui Burebista.

<sup>3</sup> Gy. Aldor, *A tötöfalusi kelta éremlelet*, în « Num. Közl. », III, 1904, p. 55—61.

<sup>4</sup> R. Paulsen, *op. cit.*, p. 103—127.

<sup>5</sup> Lista descoperirilor la R. Paulsen, *op. cit.*, p. 111 și B. Mitrea, în « Eph. Dacoromana », 1945, X, p. 62, la care se vor adăuga localitățile Costești (r. Orăștie, reg. Hunedoara) cu o monedă de tip Tötöfalu, găsită în cetatea dacă (M. Macrea, în « An. Inst. st. Cl. », II, p. 157 și 160 sq.), Noul (r. Sibiu, reg. Stalin) cu o monedă mare boică de argint purtînd legenda *Biatec* (R. Weisskircher, în *Deutsche Forschung im Südosten*, 1943, II, p. 182—5) și Tămădăul Mare (vezi nota următoare).

<sup>6</sup> Datorez lui B. Mitrea informația despre acest tezaur compus din monede de imitație după tetradrahele din Thasos și monede boice de argint, cu nume de regi (Biatec, Nonnos etc.).

grupul de 32 000 de boi care emigrează în Gallia. Desființat a fost în schimb pentru totdeauna statul sau uniunea de triburi întemeiată de boi împreună cu tauriscii. O dată cu aceasta boii dispar pentru totdeauna ca neam la Dunărea de mijloc. Cele câteva vagi amintiri care se mai păstrează ulterior despre ei în această regiune<sup>1</sup> nu fac decît să confirme dispariția lor. Nu la fel stau lucrurile cu tauriscii, vecinii și aliații boilor. Se pare că tauriscii, despre care Strabo afirmă de asemenea că au fost nimiciți de daci, sînt numai cei care locuiau în Pannonia, cu toate că o alianță a tauriscilor din Noricum cu boii în lupta împotriva dacilor este posibilă<sup>2</sup>. Chiar dacă dacii ar fi înaintat și pătruns în Noricum, tauriscii de acolo s-au putut salva retrăgîndu-se în munți<sup>3</sup>. Cert este că și după Burebista celții din Noricum, numiți de acum înainte aproape exclusiv norici, în loc de taurisci<sup>4</sup>, vor juca un rol important în această regiune pînă la cucerirea țării de către romani, așa precum și tauriscii din Pannonia vor continua să fie amintiți de izvoare încă mult timp după aceea<sup>5</sup>. Sub numele de *taurisci*, o seminiție a lor este amintită mult mai tîrziu de către Ptolemeu (III, 8, 3) la granițele de nord-vest ale Daciei. Chiar numele regelui Critasiros se pare că reapare pe o monedă descoperită în 1904 la Mallnitzer Tauern, în Alpii Austriei, cu legenda *Gaesatori x Ecritusiri reg(is) fil(ius)*<sup>6</sup>. Dacă identitatea dintre cele două nume ar fi asigurată, am avea atestat prin această monedă un urmaș al adversarului lui Burebista, ca rege în Noricum<sup>7</sup>.

Ca urmare a biruinței asupra boilor și a tauriscilor, dacii au recîștigat teritoriile pierdute mai înainte. Dacia se întindea acum din nou pînă la Dunărea pannonică și mai departe, pe malul stîng al fluviului, în Slovacia de astăzi, pînă la Carpații apuseni și pînă la riul Marus (March). Acestea sînt hotarele dinspre apus ale Daciei pe care le indică clar Caesar (VI, 25, 2—3): (*Hercynia silva*) *oritur ab Helvetiorum et Nemetorum et Rauracorum finibus rectaque fluminis Danubii regione pertinet ad fines Dacorum et Anartorum; inde se flectit sinistrorsus ab flumine, regionibus multarumque gentium in fines propter magnitudinem attingit*. Cum cartea a VI-a a *Comentariilor* lui Caesar nu a fost scrisă mai tîrziu de anul 52 î.e.n.<sup>8</sup>, rezultă că la această dată boii nu mai existau la Dunărea de mijloc, căci numai așa posesiunile dacilor se puteau întinde pînă la granițele cu suebii. Avem deci o dovadă fără echivoc că luptele dacilor lui Burebista cu boii și cu tauriscii au avut loc înainte de anul 52. Că pasajul acesta nu poate fi o interpolare ulterioară în textul lui Caesar, cum bănuia A. Klotz<sup>9</sup>, a dovedit chiar A. Alföldi<sup>10</sup>.

<sup>1</sup> Ihm, *R.—E.*, III, 631 sq.; C. Patsch, *Beiträge*, V, 1, p. 44, n. 6; A. Alföldi, *op. cit.*, p. 16 sq.

<sup>2</sup> M. Fluss, *R.—E.*, V A, 8 sq.

<sup>3</sup> C. Jullian, *op. cit.*, p. 145; A. Alföldi, *op. cit.*, p. 16.

<sup>4</sup> Plinius, *Nat. hist.*, III, 133: *iuxta Carnos quondam Taurisci appellati nunc Norici*.

<sup>5</sup> M. Fluss, *R.—E.*, V A, 1 sqq.

<sup>6</sup> W. Kubitschek, *König Ecritusirus*, în «Oest. Jh.», 1906, IX, p. 70—74.

<sup>7</sup> S-a presupus chiar că Critasiros nu ar fi fost regele boilor, cum îl prezintă Strabo, ci al tauriscilor, vezi A. Alföldi, *op. cit.*, p. 16, cu bibliografia indicată în nota 2 la p. 130.

<sup>8</sup> L.-A. Constans, *César, Guerres des Gaulois*, I, p. IX.

<sup>9</sup> *Cäsarstudien*, 1910, p. 51.

<sup>10</sup> A. Alföldi, *op. cit.*, p. 10, n. 3. Ceea ce îl mai neliniștea pe A. Klotz, *loc. cit.*, era menționarea anarților alături de daci tocmai prin Slovacia de astăzi, știut fiind că această seminiție nu va mai fi amintită decît mult mai tîrziu — și atunci la granițele de vest ale Daciei romane — de către Ptolemeu (III, 8, 3; III, 5, 8) și poate de inscripția *CIL*, III, 8060, de la Almașul Mare, tot în partea de vest a Daciei. Dar exactitatea informației lui Caesar a fost

Aceleași granițe ale Daciei îi sint cunoscute, într-o formă aproape la fel de precisă și lui Strabo, în timpul lui Augustus, cînd dacii se mențineau în granițele dobîndite pe timpul lui Burebista. Geograful grec (VII, 3, 1) arată că țara geților  $\eta\ \tau\omega\nu\ \gamma\epsilon\tau\omega\nu\ \gamma\eta$  adică Dacia — începe îndată după aceea a suebilor, mai întii ca o fișie îngustă de-a lungul Istrului, apoi pînă la culmile pădurii hercynice<sup>1</sup>, după care se întinde spre nord pînă la tyrageți<sup>2</sup>.

În schimb mai tîrziu, în a doua jumătate a sec. I e.n., Plinius (IV, 80) cunoaște în cîmpiile și șesurile dintre Dunăre și pădurea hercynică, pînă la Carnuntum și pînă la hotarele germanilor, pe iazygii sarmați, în timp ce dacii ocupă munții și pădurile, fiind împinși de iazygi pînă la riul Pathissus (Tisa), de la riul Marus sau Duria, care îi despărțea de suebi și de regatul vannian: *Superiora autem inter Danuvium et Hercynium saltum usque ad Pannonica hiberna Carnunti Germanorumque ibi confinium campos et plana Iazyges Sarmatae, montes vero et saltus pulsî ab his Daci ad Pathissus amnem a Maro, sive Duria est a Suebis regnoque Vanniano dirimens eos.* Deși situația se schimbase prin așezarea iazygilor în cîmpia dintre Dunăre și Tisa, Plinius concordă cu Caesar și Strabo prin faptul că el știe că pe vremuri dacii se învecinau cu suebii.

Luarea în posesiune din nou de către daci a teritoriilor pînă la Dunăre și mai departe pînă în Slovacia de vest, unde ei rămîn stăpîni timp de aproape un secol, a lăsat urme și în cultura materială dezvoltată în aceste ținuturi în epoca Latène-ului tîrziu. Produse de caracter incontestabil dacic, îndeosebi ceramice, recunoscute ca atare de arheologii maghiari, au fost constatate în așezarea eraviscă de la Tabán, la poalele dealului Gellért, ca și în așezarea de la Békásmegyér, din apropierea Budapestei<sup>3</sup>. Prezența lor acolo face dovada așezării pentru un timp oarecare a dacilor pe malul drept al Dunării pannonice<sup>4</sup>. Caracteristicile tipologice ale unora din aceste produse, a căror răspîndire mai generală chiar în Dacia are loc tocmai începînd cu epoca lui Burebista, pledează pentru datarea lor în vremurile de după luptele cu boii, adică după anul 60 î.e.n. — nu eventual în deceniile anterioare, cum socotea posibil A. Alföldi — ceea ce concordă cu datarea relativ tîrzie, spre sfîrșitul erei vechi și începutul celei noi, a cuptorului de ars vase de la Békásmegyér<sup>5</sup>.

O dată cu victoria asupra boilor și a tauriscilor și cu recîștigarea ținuturilor pînă la riul Marus, dacii ajung din nou puternici, iar Burebista unul dintre cei mai mari conducători din Europa răsăriteană. Totuși el nu era încă

---

confirmată de textul elogiului lui M. Vinicius, generalul lui Augustus (Dessau, *I.L.S.* 8965; A. Premerstein, «Oest. Jh.», 1904, VIII, 227 sqq., XXVIII, 1933, p. 140 sqq., XXIX, 1934, p. 60 sqq.), care menționează din nou pe anarți, alături de cotini, osi și alte seminții celtice, ca aliați ai dacilor, tot undeva în nord-estul Pannoniei. Cf. C. Patsch, *Beiträge*, V, 1, p. 104 sqq.; A. Alföldi, *op. cit.*, p. 36 sqq.; C. Daicoviciu, *op. cit.*, p. 57. n. 1, cu bibliografia citată acolo. La granițele de vest ale Daciei romane, unde îi cunoaște Ptolemeu, anarții au fost împinși abia o dată cu așezarea iazygilor în cîmpia maghiară, probabil împreună cu tauriscii (vezi mai sus).

<sup>1</sup> La Strabo, ca și la Caesar, pădurea hercynică înseamnă Carpații, nu munții Boemiei, ca la autorii mai vechi.

<sup>2</sup> Și în alte locuri (VII, 3, 13; VII, 5, 1) menționează Strabo pe daci ca vecini ai germanilor.

<sup>3</sup> L. Nagy, Békásmegyéri késői La-Tène fazekaskemencze, în «Arch. Ert.», 1942, s. III, vol. III, p. 162—172. Cf. și A. Alföldi, *op. cit.*, p. 10 sq.

<sup>4</sup> A. Alföldi, *op. cit.*, p. 11.

<sup>5</sup> L. Nagy, *op. cit.*, p. 168.



zează că Augustus Caesar e cel care a trimis o armată împotriva lor (ἐπ'αὐτοῦς), adică împotriva dacilor. Strabo are cunoștință de planul lui Caesar de a porni cu război împotriva geților (VII, 3, 5), așa încit numai la acest eveniment s-a putut referi pentru a preciza data morții lui Burebista.

Cît privește expediția întreprinsă de Augustus împotriva dacilor prin anii 35—34 î.e.n., la care se referă A. Alföldi, ea nu pare să fi avut loc în realitate, pentru că nu rezultă nici din pasajul discutat din Strabo, nici din alte izvoare. Dimpotrivă, nu mult după această dată, probabil în preajma luptei de la Actium din anul 31 î.e.n., Augustus e acuzat de către Antonius că s-ar găsi în raporturi foarte strînse cu regele Cotiso (Suetonius, *Aug.*, 63). În schimb, acțiuni de mare amploare întreprinse de romani împotriva dacilor sînt cunoscute, pe timpul lui Augustus, mult mai tîrziu, poate prin anii 11—10 î.e.n., cînd operațiunile militare se desfășoară chiar pe pămîntul Daciei și dacii suferă înfringeri la ei acasă. Biruințele sînt glorificate de însuși Augustus (*Res gest.*, c. 30). Evenimentele îi sînt cunoscute și lui Strabo (VII, 3, 12, 13). La ele se referă fără îndoială geograful din Amaseia și în a doua parte a pasajului discutat (VII, 3, 11), în care se arată tocmai că Augustus a trimis o armată împotriva dacilor, care erau împărțiți în cinci părți. Expresia καὶ δὴ καὶ νῦν ar sugera chiar că lucrurile s-au întîmplat pe cînd Strabo se găsea probabil la Roma și își scria opera, ceea ce, cu toată incertitudinea în privința timpului alcătuirii *Geografiei* sale, se potrivește mult mai bine cu împrejurările din jurul anului 10 î.e.n., decît cu evenimentele din anii 35—33 î.e.n., care au avut ca scop pacificarea Illyricului, mai ales că după cite se pare opera geografică a lui Strabo era în cea mai mare parte terminată pe la anul 7 î.e.n., (cf. *R.—E.*, IV A, 90), în timp ce prin anii 35—34 î.e.n. nu se știe dacă *Geografia* a început să fie scrisă. Astfel stînd lucrurile, evenimentele din jurul anului 10 î.e.n. sînt, într-adevăr, mult prea îndepărtate pentru ca Strabo să se fi putut referi la ele spre a fixa data morții lui Burebista.

Un alt argument în sprijinul teoriei sale, A. Alföldi îl găsește într-o monedă mică boică de argint, cu numele *Biatec*, care ar constitui ultimul indiciu de viață al « statului » boilor la Dunărea de mijloc. Moneda reproduce pe avers capul Sibyllei, de pe un denar roman de-al lui T. Carisius, din anul 45. Acest denar nu putea fi imitat de către boi decit cel mai curînd în cursul anului 44. De aici se trage concluzia că la această dată boii nu erau încă nimiciți, iar Burebista trăia încă<sup>1</sup>. Am arătat însă cu alt prilej (vezi nota 7 de la p. 122) că moneda în chestiune, citată și reprodușă de Alföldi după R. Paulsen<sup>2</sup>, nu este autentică. Analizînd această monedă, cunoscută într-un singur exemplar, fără loc precis de descoperire, autorul studiului despre monedele boilor o declară falsă. De aceea ea nu poate fi luată în considerare pentru a face din ea un argument hotărîtor în rezolvarea unei probleme istorice, cum este aceea pe care o discutăm.

Lipsit de semnificație este și argumentul scos dintr-o știre păstrată la Caesar (*De bell. civ.*, I, 18, 5) referitoare la ajutorul de 300 de călăreți trimis de norici în anul 48 lui Caesar în lupta împotriva lui Pompeius: *equites ab rege Norico circiter trecenti*. Din această știre se trage concluzia,

<sup>1</sup> A. Alföldi, *op. cit.*, p. 15 sq.

<sup>2</sup> R. Paulsen, *op. cit.*, p. 78 și 97, cu pl. 35, nr. 829.

după K. Müllenhoff<sup>1</sup>, că la data menționată tauriscii, deci implicit și boii, nu ar fi fost încă nimiciti<sup>2</sup>. Dar despre o nimicire totală a tauriscilor de către daci am arătat că nu putea fi vorba și cu atât mai puțin despre dispariția în general a celților din Noricum, care își vor păstra supremația lor politică în acea regiune pînă la cucerirea romană pe timpul lui Augustus.

În sfîrșit, credem că tabloul circulației monetare înfățișat de A. Alföldi prezintă unele incongruențe, care îl fac în parte neverosimil istoricește, de aceea, fără a avea pretenția de a da soluții definitive, ne permitem să facem unele observații și să expunem în câteva cuvinte unele puncte de vedere proprii în problema circulației monetare de la Dunărea de mijloc pe la jumătatea sec. I î.e.n. În primul rînd, dacă într-adevăr monedele eraviscilor — ne referim la cele cu legenda *Ravis(ci)* sau *Iravisci*, deci sigur aparținătoare acestei populații<sup>3</sup> — au fost emise între anii 60—40 î.e.n., ceea ce pare destul de sigur stabilit, atunci monedele boilor, pînă la cele mai recente emisiuni, trebuie să fie anterioare anului 60, deoarece monedele eravisce se deosebesc de toate monedele celtice care au circulat în acea regiune nu numai prin faptul că imită direct denarii romani, ci și pentru că sînt bătute chiar după sistemul ponderal roman<sup>4</sup>. Baterea lor dovedește existența unei oarecare organizații politice independente a eraviscilor<sup>5</sup>, pe care nu ar fi putut să o aibă pe vremea supremației boilor. Lipsa monedelor boice în partea de nord-est a Pannoniei în perioada de după anul 60 pledează de asemenea împotriva contemporaneității celor două categorii de monede<sup>6</sup>. Compoziția unora dintre tezaure, cum este cel de la Lágymányos, de la piciorul dealului Gellért, pe teritoriul Budapestei, în care monedele eravisce apar împreună cu denarii romani, mergînd pînă la Augustus<sup>7</sup>, este un alt indiciu că de fapt monedele eravisce sînt mai recente decît cele ale boilor.

Înainte de anul 60, în regiunea Budapestei au circulat monedele locale de tip Tótfalu — atribuite de A. Alföldi tot eraviscilor<sup>8</sup>, în timp ce E. Gohl credea că aparțin azalilor<sup>9</sup>, iar R. Paulsen le încadra, nu fără temei, în emisiunile boilor<sup>10</sup>. Aceste monede se datează în jurul anului 70 î.e.n.<sup>11</sup>. Contemporane sau cu puțin ulterioare și în orice caz în de aproape înrudite tipologic cu acestea sînt monedele mici de argint de tipul Simmering<sup>12</sup>, care reprezintă ultimele emisiuni ale monetăriei boilor. Celelalte tipuri monetare, piesele mari de argint și monedele de aur, sînt mai vechi, adică din deceniul al optulea al sec. I î.e.n.

<sup>1</sup> *Deutsche Altertumskunde*, III, 1892, p. 152.

<sup>2</sup> A. Alföldi, *op. cit.*, p. 15.

<sup>3</sup> A. Alföldi, *op. cit.*, p. 29 sqq., cu pl. III—V și bibliografia citată p. 26, n. 98.

<sup>4</sup> *Ibidem*, p. 29.

<sup>5</sup> *Ibidem*, p. 32.

<sup>6</sup> Greșit citează A. Alföldi, *op. cit.*, p. 45, după V. Pârvan, *Getica*, 603, o monedă eraviscă la Costești, care ar putea constitui un indiciu de legături comerciale sau de altă natură între daci și eravisci pe timpul stăpînirii boilor. Moneda în chestiune este de fapt de tipul Tótfalu, deci mai veche, vezi M. Macrea, în «An. Inst. st. Cl.», 1933—5, II, p. 157 și 160.

<sup>7</sup> E. Gohl, *A budapesti eraviszkus éremlelet*, în «Num. Közl.», 1902, I, p. 17—45; cf. A. Alföldi, *op. cit.*, p. 33, cu n. 113.

<sup>8</sup> A. Alföldi, *op. cit.*, p. 26 sqq.

<sup>9</sup> «Num. Közl.», XII, 1913, p. 51.

<sup>10</sup> R. Paulsen, *op. cit.*, p. 99 sqq.

<sup>11</sup> K. Pink, *Die Münzprägung der Ostketten und ihrer Nachbarn*, 1939, p. 109 și 125; A. Alföldi, *op. cit.*, p. 29.

<sup>12</sup> R. Paulsen, *op. cit.*, p. 101; K. Pink, *op. cit.*, p. 109 sq. și 124.

Îngroparea numeroaselor tezaure de monede celtice de-a lungul Dunării, din regiunea Budapestei pînă la Viena, înseamnă și sfîrșitul brusc al emisiunilor de monede boice.

Din cele arătate mai sus rezultă, în concluzie, că nu există motive întemeiate pentru a deplasa spre sfîrșitul domniei lui Burebista data la care au avut loc luptele dacilor cu boii și cu tauriscii. Dimpotrivă, toate argumentele istoricește valabile ne fac să credem că aceste lupte nu au putut avea loc decît în jurul anului 60 î.e.n., așa cum interpretarea justă a pasajului din Strabo ne obligă să rămînem la părerea că moartea lui Burebista s-a întimplat cam în același timp cu uciderea lui Caesar la idele lui martie ale anului 44.

Biruința asupra boilor și a tauriscilor a deschis posibilitate lui Burebista de a purcede la alte acțiuni de și mai mare amploare — în sudul Dunării și în est, împotriva orașelor grecești de la Pontul Euxin — și de a desfășura o politică în stil mare în condițiile acelor timpuri.

În anul 48, psephisma de la Dionysopolis îl înfățișează pe Burebista ca pe « cel dintîi și cel mai mare dintre regii din Thracia, stăpînind tot ținutul de dincoace și de dincolo de fluviu ». În această situație el duce tratative, prin mijlocirea lui Akornion, cu Cn. Pompeius, înainte de lupta de la Pharsalus. E foarte probabil că la această dată Burebista își încheiasse toate marile sale cuceriri <sup>1</sup>.

Dar după lupta de la Pharsalus, Burebista se menține în expectativă, ne mai întreprinzînd nici o acțiune. C. Patsch explica această pasivitate prin dificultățile interne care au dus la răsturnarea lui <sup>2</sup>. Dimpotrivă A. Alföldi e de părere că Burebista era ocupat tocmai în această vreme cu nimicirea ultimilor săi adversari <sup>3</sup>.

Noi credem că în acești ultimi ani numai aparent Burebista a rămas inactiv. El a fost anume preocupat de realizarea în grabă a unei opere, nu mai puțin mărețe decît acțiunile militare, pe care o impuneau chiar împrejurările istorice. Burebista a știut fără îndoială să-și facă toate socotelile cu privire la consecințele care puteau să decurgă pentru daci din biruința lui Caesar împotriva lui Cn. Pompeius. Planul de care era preocupat Caesar în preajma morții sale, după cum relatează mai mulți scriitori antici <sup>4</sup>, de a porni cu război împotriva căpeteniei dace, desigur că nu a rămas un secret pentru Burebista. În această situație el nu avea altceva mai bun de făcut decît să se pregătească pentru apărare. Și într-adevăr, cercetările arheologice au dovedit că începuturile construirii cetăților de piatră din munții Orăștiei se situează cu toată siguranța în epoca lui Burebista. Numeroasele monede din Histria, împreună cu una din Mesambria, descoperite în cetatea de la Costești <sup>5</sup> și mai nou în cea de la Piatra Roșie <sup>6</sup> nu mai lasă nici o îndoială în această privință. Singurul moment politic care poate explica

<sup>1</sup> C. Daicoviciu, *op. cit.*, p. 47, n. 1.

<sup>2</sup> C. Patsch, *Beiträge*, V, 1, p. 51 sq.

<sup>3</sup> A. Alföldi, *op. cit.*, p. 9. Nemicirea boilor ar fi avut loc totuși mai tîrziu, pe la 40, ceea ce slăbește chiar valoarea logică a argumentului.

<sup>4</sup> Strabo, VII, 3, 5 și 3, 11; Suetonius, *Caesar*, 44 și *Aug.*, 8, 4; T. Livius, *Periochae*, CXVII; Vell. Paternulus, II, 59, 4; Appian, *Illyr.*, 13 și *Bell. civ.*, 110.

<sup>5</sup> M. Macrea, *Monetele din cetatea dacă de la Costești*, în *An. Inst. st. Cl.*, II, 1933—5, p. 147 sqq. Alte monede histriene s-au descoperit la Costești în săpăturile din 1943 și 1944.

<sup>6</sup> C. Daicoviciu, *Cetatea dacică de la Piatra Roșie*, 1954, p. 76.

prezența acestor monede pontice în cetățile dacice este domnia lui Burebista, care a stăpinit efectiv orașele grecești de la Pontul Euxin. Tot cercetările arheologice au oferit numeroase indicii despre participarea meșterilor greci la construirea cetăților dacice<sup>1</sup>. Pe lângă alte indicii în acest sens, ca fasonarea blocurilor de piatră, caracteristicele profiluri duble de la colțurile bastioanelor, folosirea unor elemente de decor arhitectural, originea pontică a tipului de țigle folosite de daci<sup>2</sup>, literele grecești de pe blocurile de piatră descoperite la Grădiștea de Munte<sup>3</sup> și altele, izbitoare este asemănarea, pină la unele detalii semnificative, a zidului dacic de piatră (*murus dacicus*) cu zidul de incintă al orașului Histria, recent descoperit prin cercetările care se execută acolo și datînd din epoca elenistică, cu refaceri de la sfîrșitul acestei epoci și de la începutul epocii romane<sup>4</sup>. Prezența meșterilor greci din Histria și alte orașe pontice în cetățile dacice, la a căror construire ei participă, era posibilă numai după cucerirea acestor orașe grecești, adică după anul 50 și mai ales după 48, cînd activitatea de construcție a lui Burebista va fi fost deosebit de vie.

Se înlătură astfel ultima posibilitate de a data luptele dacilor cu boii și cu tauriscii la sfîrșitul domniei lui Burebista. În același timp devine mai ușor de înțeles cum s-a ajuns la răsturnarea și probabil uciderea lui Burebista. Ultimii săi ani de domnie nu mai ofereau conducătorilor de triburi avantajele prăzilor bogate. Dimpotrivă, marea operă de construcții inițiată de Burebista impunea fără îndoială acestor conducători mărunți și tuturor daco-geților unele sacrificii. De asemenea, întunecarea orizontului politic a putut da din nou friu liber tendințelor separatiste ale conducătorilor de triburi, care au organizat în cele din urmă un complot, căruia i-a căzut victimă Burebista.

## БУРЕБИСТА И КЕЛЬТЫ НА СРЕДНЕМ ДУНАЕ

### (КРАТКОЕ СОДЕРЖАНИЕ)

Хронология исторических событий времен Буребисты еще не выяснена в достаточной мере. В современной историографии существуют различные мнения, касающиеся хронологической последовательности наиболее важных из этих событий. Разногласия в мнениях происходят главным образом по двум причинам: с одной стороны, самостоятельное, ни с кем не связанное изучение различных событий, а с другой, недостаточное внимание, уделяющееся конкретному изучению самих даков, их интересов, внутреннего развития дакийского общества, освещенного по-новому современными археологическими исследованиями.

<sup>1</sup> Cf. V. Pârvan, *Getica*, p. 481; C. Daicoviciu, *La Trans. dans l'ant.*, p. 63 sqq., «S.C.I.V.», I, 1950, nr. 1, p. 145, 147; C. Patsch, *Beiträge*, V, 2 (*Der Kampf um den Donaauraum unter Domitian und Trajan*), 1937, p. 111, n.3.

<sup>2</sup> C. Daicoviciu, *Cetatea dacică de la Piatra Roșie*, p. 68, cu fig. 28.

<sup>3</sup> C. Daicoviciu, *Așezările dacice din Munții Orăștiei*, 1951, p. 41, cu fig. 28; «S.C.I.V.», II, 1951, nr. 1, p. 118—120, cu fig. 18 și pl. V.

<sup>4</sup> «S.C.I.V.», V, 1954, nr. 1—2, p. 71 sqq.

Так, одним из самых противоречивых вопросов является вопрос установления даты истребления, по утверждению Страбо, даками времен Бурбисты бойев и тавров под руководством Крестасира.

Что касается более старого мнения, выдвинутого современной историографией, по которому сражения с кельтами Среднего Дуная имели место около 60 г. до н. э., нумизмат Р. Паульсен и историк А. Алфельди пробовали доказать, что эти события, как и смерть Бурбисты, произошли гораздо позже, приблизительно в 40 г. до н. э., а может быть и еще позже.

Для выяснения вопроса, значение которого не сводится лишь к уточнению хронологии этих событий, а от разрешения которого зависит и более правильное понимание политики Бурбисты в целом, автор заново анализирует все данные о сражениях даков с бойями и таврами. Сопоставляя литературные источники с археологическими и нумизматическими данными, он приходит к выводу, что эти события могли иметь место только в начале царствования Бурбисты, около 60 г. до н. э. Эта первая победа даков времен Бурбисты устранила опасность нападения кельтов на западные границы Дакии и открыла путь последующим успехам в борьбе их против римлян и греческих черноморских крепостей, вследствие чего господство даков распространилось до реки Марус, как об этом свидетельствуют Цезарь (VI, 25,2—3) и Страбо (VII, 3, 11). Учитывая, что 6-я книга Цезаря была написана не позже 52 г. до н. э., можно точно рассчитать *terminus ante quem* даты, когда даками были разгромлены бойи и их союзники тавры. По случаю победы — доносного продвижения даков на восток, многочисленные монетные клады кельтов были зарыты вдоль Дуная, от Будапешта, Братиславы и до Вены. Захват даками этой территории доказан и археологией — открытиями подлинных дакийских изделий в районе сегодняшнего Будапешта.

Ни один из аргументов теории Р. Паульсена и А. Алфельди не выдерживает исторической критики. Отрывок из Страбо (VII, 3, 11), говорящий о смерти Бурбисты, был неправильно истолкован А. Алфельди, а бойская монета «Биатек», подражание денарию Т. Кариспуса 45 г. до н. э., фальшива. Исторически правильная датировка бойских монет — период 80—60 гг. до н. э., но никак не позже этой даты, которой начинается выпуск монет эравистов.

Таким образом все доказательства приводят к выводу, что борьба даков с бойями и таврами имела место около 60 г. до н. э., так как правильное толкование отрывка из Страбо заставляет думать, как это утверждают и все современные историки, что Бурбиста умер почти одновременно с Цезарем весной 44 г.

В заключении автор показывает, что в годы после сражения, состоявшегося в Фарсалосе в 48 г., Бурбиста был занят организацией возможно лучшей обороны для защиты против римской угрозы, ставшей для Бурбисты очевидной после победы Цезаря над Помпеем. В последние годы своего царствования Бурбиста стал успешно возводить (что мог бы сделать и раньше) сильные каменные укрепления в Орэштийских горах с помощью греческих ремесленников причерноморских городов, что безусловно доказано археологическими открытиями и находками монет.

## BURÉBISTA ET LES CELTES DU MOYEN-DANUBE

(RÉSUMÉ)

La chronologie des événements historiques de l'époque de Burébista n'est pas suffisamment claire. Il existe dans l'historiographie moderne des opinions différentes quant à la succession chronologique des plus importants de ces événements. La différence d'opinions est due à deux motifs: d'une part, l'étude séparée des différents événements et, d'autre part, le fait d'avoir négligé en une bonne mesure de connaître de plus près les Daces eux-mêmes, leurs intérêts et le développement de leur société, que les recherches archéologiques récentes ont éclairé d'une nouvelle lumière.

C'est ainsi que l'un des problèmes les plus controversés est celui de la date à laquelle les Daces de l'époque de Burébista ont détruit, d'après l'assertion de Strabon, les Boïens et les Taurisques conduits par Critasiros.

Contrairement à l'opinion plus ancienne, accréditée dans l'historiographie moderne et selon laquelle les combats avec les Celtes du Moyen-Danube eurent lieu vers l'an 60 avant notre ère, le numismate R. Paulsen et l'historien A. Alföldi ont essayé de prouver que ces événements, de même que la mort de Burébista, auraient eu lieu beaucoup plus tard, vers l'an 40 avant notre ère ou même après.

Pour élucider ce problème, dont l'importance ne se borne pas à préciser la chronologie de ces événements — de sa solution dépendant également une plus juste compréhension de toute la politique de Burébista — l'auteur analyse d'abord toutes les informations concernant la lutte des Daces contre les Boïens et les Taurisques. En confrontant les sources littéraires avec les sources archéologiques et numismatiques, il aboutit à la conclusion que ces événements n'ont pu avoir lieu qu'au début du règne de Burébista, vers l'an 60 avant notre ère. Cette première victoire des Daces de Burébista a écarté le péril celtique des frontières occidentales de la Dacie et a ouvert la voie aux succès ultérieurs remportés sur les Romains et les cités grecques du Pont-Euxin. Comme conséquence, la domination des Daces s'est étendue jusqu'au Marus, fleuve clairement indiqué par César (VI, 25, 2—3) et par Strabon (VII, 3, 11). Etant donné que le livre VI des Commentaires de César a été écrit, au plus tard, en l'an 52 avant notre ère, on peut considérer avoir un *terminus ante quem* certain de la date à laquelle les Boïens et leurs alliés, les Taurisques, furent défaits par les Daces. A l'occasion de l'avance victorieuse des Daces vers l'Ouest, de nombreux trésors de monnaies celtiques furent enterrés le long du Danube, de Budapest jusqu'à Bratislava et même plus loin, jusqu'à Vienne. L'occupation des nouveaux territoires est également attestée par les documents archéologiques, par exemple par la découverte de produits authentiquement daces dans la région de l'actuelle ville de Budapest.

Aucun des arguments de la théorie de R. Paulsen et A. Alföldi ne résiste à la critique historique. Le passage de Strabon (VII, 3, 11) concernant la mort de Burébista a été mal interprété par A. Alföldi et la monnaie boïenne portant le nom de Biatic et imitée d'après un denier de T. Carisius, de l'an 45 avant notre ère, est fautive. L'attribution d'une date, historiquement bien plus vraisemblable, aux émissions monétaires plus récentes des Boïens, conduit aux années 80—60 av.n.è. et non pas après la dernière date, à partir de laquelle commencent les émissions monétaires des Eravisques.

Ainsi, tous les arguments mènent à la conclusion que les combats des Daces avec les Bofens et les Taurisques eurent lieu vers l'an 60 av. n. è., tout comme la juste interprétation du passage de Strabon nous oblige à admettre, ainsi que tous les historiens modernes l'ont affirmé, que Burebista est mort à peu près en même temps que César, au printemps de l'année 44.

Pour terminer, l'auteur montre qu'au cours des années qui suivirent la bataille de Pharsale, en l'an 48, Burebista a été préoccupé par l'organisation d'une défense aussi efficace que possible, afin de pouvoir faire face à la menace romaine, évidente pour Burebista après la victoire de César et la défaite de Cn. Pompée. Au cours des dernières années de son règne, Burebista a entrepris en hâte la construction — qui a pu commencer même avant — des puissantes forteresses de pierre des montagnes d'Orăștie, avec l'aide des artisans grecs des villes pontiques, comme l'ont prouvé sans équivoque les découvertes monétaires et archéologiques.



Expansivitatea gîlilor dace  
 a mării, a apărut în  
 steana în apărute  
1955 C D

## HOTĂRNICIA LUI LABERIUS MAXIMUS

(LA PATRUZECI DE ANI DE LA DESCOPERIRE)

DE

D. M. PIPPIDI

Paginile ce urmează își propun să reexamineze — la patruzeci de ani după descoperire — câteva din problemele ridicate de o inscripție ce trebuie socotită printre cele mai importante din câte au ieșit la iveală din pământul Histriei. În ciuda acestei împrejurări, documentul, se poate spune, nu-i de ajuns de bine cunoscut, din pricina complexității lui neobișnuite și pentru că, — în ochii majorității specialiștilor români, — paginile publicate de Vasile Pârvan în *Histria* IV au rămas principalul — dacă nu unicul — mijloc de informare. În ciuda valorii lui netăgăduite, acest comentariu, ca și ediția pe care o însoțește<sup>1</sup> sînt însă depășite. Adolf Wilhelm și Hermann Dessau în ce privește textul, Dessau și numeroși alți cercetători, în ce privește un aspect sau altul al conținutului istoric, au adus în ultimii treizeci de ani contribuții utile, uneori decisive, ce trebuiesc cunoscute și însumate într-o prezentare de ansamblu a «hotărniciei», mai conformă cu stadiul actual al documentării.

Pornind de la aceste considerații, am schițat în studiul nostru ceea ce s-ar putea numi o «sinteză momentană» a chestiunii, în care sînt precizate principalele dificultăți rezolvate sau de rezolvat ale unui text în care se concentrează sau de care se leagă numeroase probleme ale istoriei Histriei în primul secol al erei noastre. În ordinea expunerii, cele câteva probleme tratate sînt următoarele:

- natura exactă a documentului;
- data celor două exemplare ajunse pînă la noi;
- limitele teritoriului histrian (și, în subsidiar, accepția toponimului iPeuce);
- ordinea epistulelor anexe (și, în legătură cu ea, cronologia guvernatorilor Moesiei Inferioare sub Claudiu și Nero);
- problema guvernatorului Aemilianus;
- data întemeierii «vămii» Illyricului;
- data întemeierii «vămii» malului trac (*portorium ripae Thraciae*).

În marginea acestor preocupări majore ale cercetării, prezentate într-un chip mai stăruitor, pe baza unei documentări de pe acum îndestulătoare, alte câteva probleme — nu mai puțin importante, dar mai puțin ușor de dezlegat din pricina informațiilor insuficiente — sînt atinse în cursul expunerii. Din numărul lor, va fi de ajuns să pomenim problema anexării de romani a

<sup>1</sup> • Anal. Acad. Rom. », t. XXXVIII, MSI, 1916, p. 558—593.



orașelor de pe teritoriul dobrogean și problema așa-numitei « prefecturi a litoralului maritim ».

Sugerînd, mai mult decît prezentînd soluții în aceste controversate probleme, osteneala noastră va contribui, nădăjduim, la stimularea în viitorul apropiat a cercetărilor în această direcție.

Cum am arătat mai sus, în treacăt, textul *horothesei* poate fi socotit astăzi definitiv constituit, după intervenția lui Adolf Wilhelm, care a îmbunătățit ediția lui Pârvan în puncte esențiale, și a cărei versiune, publicată în « *Anzeiger-ul Academiei din Viena* »<sup>1</sup>, reprodușă apoi și în primul volum din *Supplementum epigraphicum Graecum*<sup>2</sup>, merită și trebuie să rămînă punctul de plecare al oricărei încercări de revizuire fie a pasajelor emendate, fie a rîndurilor de la începutul și sfîrșitul documentului, a căror proastă stare de conservare a făcut ca orice încercare de întregire să fie pînă acum judecată temerară. Așa fiind, o reproducere în acest loc a textului grec nu ni se pare utilă<sup>3</sup>. Preferăm să oferim cititorilor o traducere în limba noastră a inscripției, pentru a le înlesni înțelegerea considerațiilor ce urmează și pentru că, după știința noastră, o versiune integrală a « Hotărniciei » n-a fost pînă acum publicată.

#### Hotărnicia consularului Laberius Maximus

« Hotarele histrienilor le-am stabilit precum urmează: . . . Peuce, lacul Halmyris, începînd cu teritoriul . . . argamensilor, de-aci de-a lungul creștetului . . . pînă la confluența rîurilor Picusculus și Gabranus, apoi de la gura rîului Gabranus pînă la izvoarele acestuia, de-aci . . . pe lîngă rîul Calabaeus (căt-re mare?) aproximativ . . . mii de pași . . . »

#### Scrisoarea lui Sabinus

Flavius Sabinus magistraților sfatului și poporului histrian — voie bună ! Grija ca dreptul vostru în legătură cu Peuce să fie păstrat neștirbit, o va purta prefectul Arruntius Flamma, căci așa i-am dat dispoziții. Voi vorbi în acest sens și cu Ae{mi} lianus, urmașul meu, și vă voi recomanda atenției lui în toate privințele.

#### Altă scrisoare a aceluiași Sabinus

Flavius Sabinus, guvernator, magistraților sfatului și poporului histrian — voie bună ! Cu toate că rețeaua vamală a malului Dunării se întinde pînă la mare, iar orașul vostru e situat la atîta depărtare de gurile fluviului, totuși, intrucît și solii voștri m-au încredințat, și prefectul Asiaticus mi-a spus că aproape singurul venit al orașului vostru e cel de pe urma peștelui sărat, am găsit cu cale că trebuie să vă fie păstrată, după datină, îngăduința de a pescui și de a aduce lemn de facile pentru nevoile fiecăruia, fără plata vreunei taxe. În ce privește folosința pădurii, aveți hotare necontestate și tot dreptul de a vă bucura de ele nesupuși la vreo dare.

#### Scrisoarea lui Pomponius Plus

Pomponius Pius magistraților sfatului și poporului histrian — voie bună ! Chiar din cele scrise vouă de Flavius Sabinus și de Aelianus — bărbați aleși

<sup>1</sup> « *Anz. Akademie Wien* », 1922. XV—XVIII, p. 36 și urm.

<sup>2</sup> *Lugduni Batavorum*, 1924, p. 73, nr. 329.

<sup>3</sup> O ediție critică a inscripției se va publica nu peste multă vreme în culegerea noastră *Documente epigrafice privitoare la viața și dezvoltarea cetăților pontice*, în curs de pregătire.

și atit de respectați de mine — se putea înțelege că slăbiciunea cetății voastre se invrednicește de prevederea căreia nimic nu-i scapă a dumnezeescului nostru împărat, adevăratul mîntuitor al tuturor: pentru ca, deci, drepturile cetăților să nu fie numai păstrate, dar și sporite, am încuviințat ca venitul peștelui prins în gura Peuce să fie al vostru, după dreptul de care — din mila împăraților — strămoșii și părinții voștri s-au bucurat neîntrerupt.

#### Scrisoarea lui Plautius Aelianus

Decretul vostru mi-a fost înminat de trimișii Callistratos al lui Demetrios și Meidias al lui Artemidoros. Îmi cereți prin acest decret să înlesnesc drumul soliei voastre de mulțumire către prea cinstitul Sabinus, lucru pe care cu dragă inimă l-ași fi făcut fie și numai pentru Sabinus. Mai cereți apoi ca drepturile voastre în legătură cu Peuce să rămână nevătămate. În ce mă privește, atit de puțin mă gîndesc să știrbesc ceva din drepturile acordate vouă de atita vreme, încît bucuos ași mai născoci altele, cu ajutorul cărora să împodobesc un vechi oraș grec, plin de respect față de împărat și respectuos și față de noi înșine.

#### Scrisoarea lui Tullius Geminus

Tullius Geminus, trimis cu puteri pretoriene al Cesarului Tiberius Claudius Germanicus Augustul, dorește voie bună magistraților, sfatului și poporului histrian. Solii voștri Demetrios, Chabrias, Chairemon, Demetrios, Aischrion, Ta---, Meidias, Dionysodoros, Hegesagoras, Aristagoras, Metrodoros, întîlnindu-mă în Tomi — mi-au înminat decretul vostru și, exprimîndu-și credința față de împărat, ca și bucuria pricinuită de sănătatea și de prezența noastră, și-au îndeplinit în chipul cel mai zelos misiunea pe care le-ați încredințat-o. Luînd cunoștință de sentimentele orașului vostru față de persoana noastră, voi încerca la rîndu-mi să vă fiu de folos în orice împrejurare. În legătură cu Peuce și cu gurile, informat de solii voștri, am găsit cu cale să vi se păstreze hotarele din strămoși.

Copie a scrisorii lui Marius Laberius Maximus, trimis imperial cu puteri pretoriene, din 25 octombrie al anului cînd erau consuli împăratul Caesar Traian Augustul Germanicul și Iulius Frontinus, fiecare pentru a III-a oară (= 100 e. n.). Text reprodus și verificat după însemnările lui Marius Laberius Maximus, trimis imperial cu puteri pretoriene, cu îngăduința.... lui Fabius Pompeianus de a... cele scrise... Întrucît Charagonius Philopalaestrus, concesionar al veniturilor vămiei țărmlui Traciei, a cerut ca vama... lacului Halmyris și a gurii Peuce să se plătească....., potrivit legii celei vechi va avea dreptul să pretindă plata taxelor vamale... de la hotarul pămînturilor locuitorilor din Dimum pînă la începutul brațului Peuce (?)..»

Ne găsim deci înaintea unui decret al guvernatorului Moesiei Inferioare, Manius Laberius Maximus (în text, *Marius* e o greșeală repetată a lapicidului), avînd ca obiect fixarea limitelor teritoriului Histriei, cu scopul de a pune capăt neînțelegerilor dintre locuitori și concesionarul «vămii țărmlui trac». Scris în limba latină și gravat în fruntea întregului text, decretul comportă mai multe anexe în limba greacă, — scrisori ale unor guvernatori ai Moesiei Inferioare din sec. I e. n. privind aceeași problemă. La urmă, după obișnuitele

formule de cancelarie destinate a garanta autenticitatea documentelor reproduse, răspunsul lui Laberius Maximus la plîngerea *conductor*-ului Charagonius Philopalaestrus<sup>1</sup>, cerînd probabil ca histrienii să fie supuși taxelor în a căror plată era cel dintîi interesat.

Caracterul inscripției astfel precizat, e desigur excesiv să se vorbească de ea ca de o „magna charta“ a histrienilor, așa cum a făcut-o Pârvan îndată după descoperire<sup>2</sup>. Fără să lămurească problema obscură a statutului juridic al cetății în cadrul imperiului roman (în legătură cu care sintem reduși la presupuneri), «hotărnicia», împreună cu scrisorile garantînd imunitatea locuitorilor sub raportul obligațiilor vamale, reprezintă totuși un document de capitală însemnătate în istoria cetății de pe țărmul lacului Sinoe. Cu acest titlu se învrednicește de un comentariu năzuind să pună în lumină nu numai împrejurările care au prilejuit-o, dar și concluziile de ordin istoric pe care le îndreptățește.

Înainte de orice, totuși, o observație de ordin paleografic. Deși scrisoarea lui Laberius Maximus poartă data de 25 octombrie 100 (r. 63—64)<sup>3</sup>, gravura nu e desigur din același an, cum au crezut Pârvan și alți cercetători<sup>4</sup>. O mai aprofundată cunoaștere a evoluției scrisului local, înlesnită de neîncetata creștere a numărului documentelor, ne permite să afirmăm că atît textul pe care-l comentăm, cit și un al doilea exemplar (astăzi distrus, dar a cărui fotografie și al cărui desen au fost publicate în *Histria* IV<sup>5</sup> trebuie să fi fost săpate *nu* sub domnia lui Traian, ci în epoca Severilor. În acest sens pledează nu numai numeroasele ligaturi (cu totul neobișnuite în prima jumătate a secolului al II-lea), dar și formele literelor: Y (cu bară transversală), Σ (dreptunghiular), Ω (în chip de W) — caracteristice documentelor epigrafice histriene din zilele lui Caracalla și ale urmașilor lui<sup>6</sup>. Aceasta a și permis presupunerea îndreptățită că «dosarul» imunității fiscale a cetății, așa cum îl citim în inscripția de care ne ocupăm, ar fi fost săpat «în primii ani ai secolului al III-lea», încadrîndu-se printre «măsurile luate de Septimius Severus în vederea reorganizării frontierei romane la gurile Dunării<sup>7</sup>.

<sup>1</sup> Astfel trebuie restabilit numele, după «J.O.A.I.», XXXI, 1939, Beibl. col. 130. Cf. «Epigraphica», I, 1939, p. 334.

<sup>2</sup> «Anuarul Com. Mon. Istorice», 1915, p. 192—193. Cf. *Histria* VII, București, 1923, p. 42.

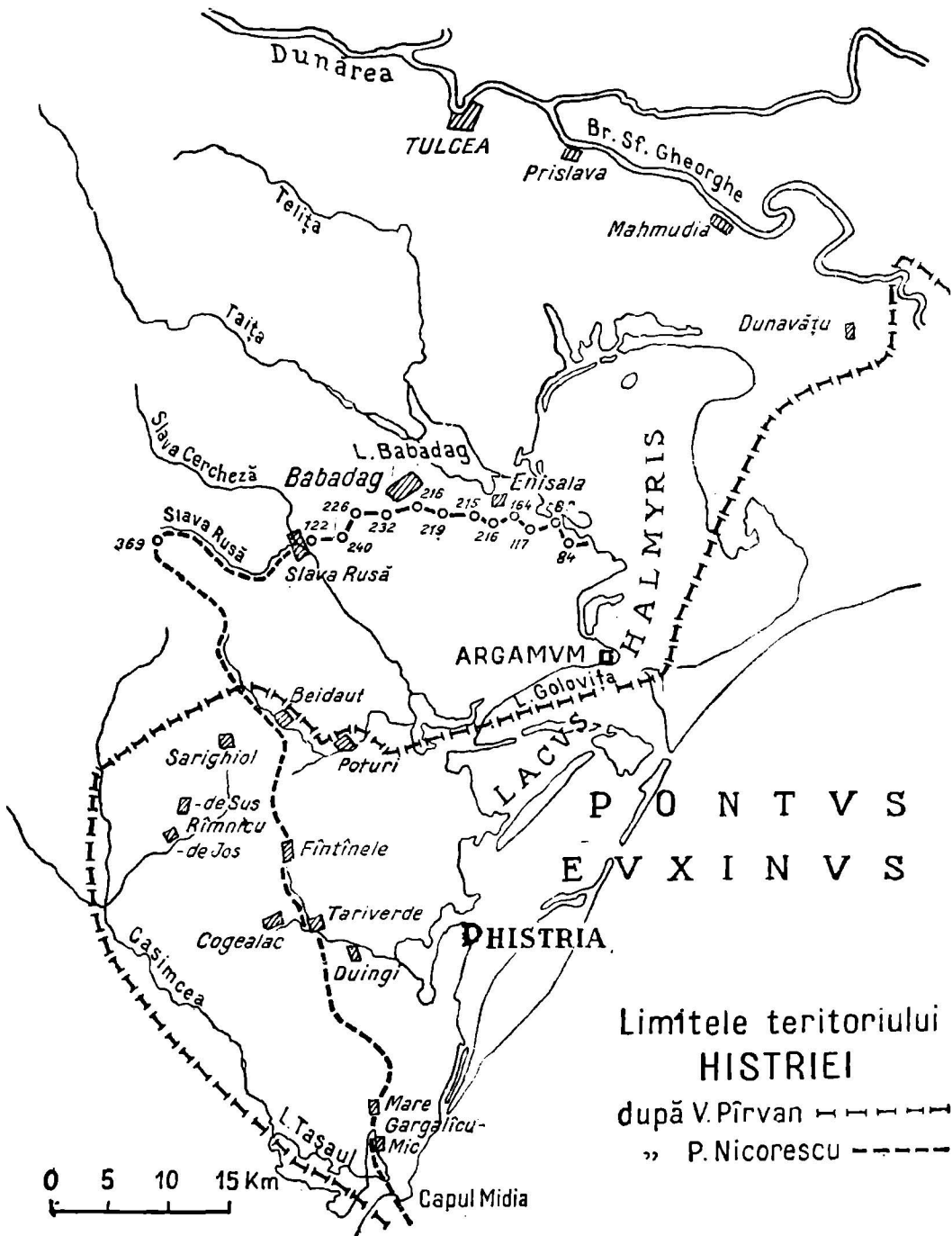
<sup>3</sup> Nu se vede cu ce îndreptățire Dessau (*Zur Reihenfolge der Statthalter Moesiens*, «J.O.A.I.», XXIII, 1926, Beibl., col. 354 urmat de Polaschek (s. v. *Feuce*, R—E, XIX, col. 1382) atribuie «hotărnicia» anului 75. Presupunerea după care, la data indicată în text, guvernator al Moesiei Inferioare ar fi fost Fabius Pompeianus, e contrazisă categoric de rolul lui Laberius Maximus în primul război dacic (Dio, LXVIII 9,4), ca și de pomenirea acestuia într-o diplomă militară cu data 13 ianuarie 103 (C.I.L., XVI 48). Cf. Stein, *Die Legaten von Moesien*, Budapest, 1940, p. 61—62.

<sup>4</sup> *Histria* IV, p. 559, 562. Cf. R. Vulpe, *Histoire ancienne de la Dobroudja*, București, 1938, p. 117.

<sup>5</sup> *Histria* IV, p. 557 și pl. IV.

<sup>6</sup> Cf. fotografiile și desenele inscripțiilor publicate în *Histria* IV, p. 641, nr. 32; 643, nr. 33; 644, nr. 34; 647, nr. 35; 649, nr. 36; 661, nr. 43. Tot așa, *Histria*, Ed. Acad. R.P.R., 1954, vol. I, p. 530, nr. 16 și «S.C.I.V.», VII, 1955, p. 62.

<sup>7</sup> S. L. Ambrino, «REL», XVI, 1938, p. 27. Aceasta nu înseamnă, firește, că misiunea lui Laberius Maximus s-ar fi situat în secolul al III-lea, cum greșit înțelege Stein, *op. cit.*, p. 61, n. 6, nici nu exclude posibilitatea ca, pentru întîia oară, textul «hotărniciei» să fi fost gravat la scurtă vreme după decretul guvernatorului. În legătură cu Fabius Pompeianus, nume altminteri necunoscut și în care Dessau înclină să vadă pe Fabius Postuminus probabilul urmaș al lui Laberius la administrația Moesiei (Stein, *Die Legaten*, p. 62), Pârvan





Independent de data celor două copii, ceea ce e sigur, oricum, e că rostul inițial al « hotărniciei » lui Laberius, ca și al scrisorilor emanând de la predecesorii acestuia, trebuie căutat în neînțelegerile ivite între histrieni și concesionarul « vămii » Dunării, primii interesați să nu plătească, al doilea interesat să perceapă sumele convenite cu titlu de *portorium*, înainte de toate pentru peștele prins în brațul Peuce și adus la Histria pentru a fi exportat spre piețele Greciei metropolitane. În ce măsură problema era vitală pentru histrieni, rezultă limpede din prima (în ordine cronologică) scrisoare a lui Flavius Sabinus, după ale cărui spuse, întemeiate pe informațiile prefectului Asiaticus, la data venirii în Moesia a guvernatorului, vânzarea peștelui sărat ar fi fost « aproape unica sursă de venituri » a cetății (r. 20—22). Cum această situație nu era desigur nouă, cum, de altă parte, imunitatea fiscală invocată de histrieni pare să fi fost acordată cetății la o dată sensibil anterioară<sup>1</sup>, e firesc să presupunem că fixarea pe teren a limitelor teritoriului orașenesc urmărea evitarea nemulțumirilor al căror ecou va fi ajuns nu o dată la urechile guvernatorului.

În legătură cu această problemă și înainte de a vorbi despre încercările de reconstituire a hărții teritoriului histrian la sfârșitul sec. I e. n., am vrea să relevăm observația întemeiată a lui Pârvan, după care, în documentul nostru, termenul *ῥοια* n-ar însemna numai o linie de demarcație, « ci și suprafața închisă în linii: cuprinsul însuși al liniei de hotar, stăpinit și utilizat de posesorul respectivelor *ῥοια* ». Potrivit acestui mod de a vedea, Peuce și lacul Halmyris n-ar reprezenta deci simple puncte de referință exterioare teritoriului grănițuit, ci întinderi de ape asupra cărora histrienii aveau un drept de folosință limitat doar de dreptul de care se bucurau asupra unei părți a lacului — nu știm în ce condiții — vecinii lor dinspre nord, argamensii<sup>2</sup>.

Cît privește fruntariile continentale ale cetății, cum e îndeobște știut, Pârvan a încercat să le fixeze pornind de la identificarea mai multor riuri pomenite în *horothesis* cu cursuri de apă existente în spațiul dintre capul Dolojman (la nord) și capul Midia (la sud), Histria și Nistorești (la vest). « Cred — scrie el în această privință, comentind rindurile 4 și următoarele ale documentului — că prin *jugum summum*, care forma pe malul de apus al lacului Halmyris punctul de despărțire între *territorium Histriae* și *dominium Argamensium*, avem a înțelege dealul foarte înalt (106 m) cel mai ridicat pe întregul țărm vestic al lagunelor, . . . numit Hamangi, în linie dreaptă vestic cu satul Poturu, malul de sud al Goloviței interioare și virful de 84 m al dealului Cara Burun. O dată admis acest punct, restul hotărniciei se poate mai ușor localiza. Confluența riulețelor *Picusculus* și *Gabranus* s-ar găsi atunci chiar la satul Hamangi, unde pirăul Poturi (care ar fi *Picusculus*) se varsă în Hagiavat (care ar fi *Gabranus*). Pe Hagiavat apoi, *ad capud eiusdem*, ne-ar duce la cota 147, unde sint izvoarele acestui riuleț. De aici la pirăul Beidaut, care ar fi Sanpaeus, și, pe el în sus, pînă la nord de Caildere unde — cota 324 —

și pune întrebarea dacă nu ne găsim cumva înaintea unui personaj de rang mai modest (*op. cit.*, p. 589); presupunerea că am avea a face cu un *procurator vectigalis Illyrici* (p. 580) nu e totuși mai puțin greșită, dat fiind că la începutul sec. II e. n., Dobrogea se încadra în circumscripția vama la țărmului tracic și că, pînă spre sfârșitul domniei lui Marcus Aurelius, modul de percepere a impozitelor indirecte a continuat să fie acel al concesionării către întreprinzători particulari (mai departe, p. 152—153).

<sup>1</sup> Mai departe, p. 152.

<sup>2</sup> *Histria* IV, p. 580.

începe pirăul numit azi Suflaru: izvoarele lui sînt imediat la NV de izvoarele Beidautului. Suflaru ar fi *Turgiculus* al inscripției noastre. Acest pirău se varsă însă direct în Casimcea — *Calabaeus* din document — și pe Casimcea în jos se ajunge pînă la mare. Am traduce dară pe baza acestor identificări ὄροθεσία lui Laberius Maximus în nume contemporane: « granițele histrienilor se stabilesc astfel: gura Dunării numită Peuce, lacul Halmyris de la hotarul cu argamensii, apoi o linie pînă pe virful dealului Hamangi, de aici la confluența Poturului cu Hagiavatul, pe urmă de la gura pînă la izvoarele Hagiavatului, apoi pe lingă Beidaut în sus; de aici granița trece pe pirăul Suflaru, iar pe urmă pe Casimcea; (în total?) cam... mii de pași »<sup>1</sup>.

Cifra care la sfîrșitul primei părți a *horothesiei* exprima în mii de pași fie lungimea hotarelor îndeobște, fie pe a unei părți din ele, mărginite de apa *Calabaeus*, nu ni s-a păstrat în condiții mulțumitoare. Dacă semnul D, citit de Pârvan în rîndul 8 al exemplarului distrus, avea, cum se poate imagina, o valoare numerică, linia de înconjur a teritoriului histrian ar fi măsurat mai mult de 500 km. O asemenea încheiere nu e însă posibilă, și e de subliniat prudența cu care, referindu-se la această împrejurare, primul editor al documentului se mulțumește să exprime ipoteza că ne-am găsi înaintea unui « număr scris în cuvinte, iar nu în litere »<sup>2</sup>.

Întimpinînd aceeași dificultate (într-un studiu pînă astăzi inedit și care reprezintă probabil ultima-i contribuție la istoria Dobrogei antice), fostul profesor la Universitatea din Iași, Paul Nicorescu, credea a o putea înlătura postulînd existența unui A înaintea literei D și propunînd drept completare a lacunei din rîndul 8 cuvintele: circit [er ad X?VI ad mare]<sup>3</sup>. Lecțiunea e departe de a se impune și aprecierea cea mai favorabilă asupra ei e că, din punctul de vedere al limbii latine, nu are noimă. Nu ne vom opri deci s-o discutăm, ci vom îndrepta atenția noastră spre interpretarea diferită pe care, în același studiu, Nicorescu o propune celorlalte indicații topografice ale *horothesiei*, îndeosebi numelor de riuri, în a căror identificare se deosebește simțitor de identificările lui Pârvan.

Astfel, pe cîtă vreme după acesta din urmă hotarul nordic al Histriei ar fi pornit de la un punct situat pe malul sudic al fundului golfului Golovița, după Nicorescu, « linia de delimitare începea la... 12 km în linie dreaptă spre NNV de Dolojman, unde lanțul de dealuri împădurite al Babadagului ajunge pînă la marginea lacului Halmyris ». De aici, prin cota 84 a dealului Tașburun, linia de demarcație continua prin cotele 80, 117, 164, 216, 215, 219 (SV de Vistierna), 216, 232, 226, 240 și 122, ajungînd la confluența riurilor Slava Cercheză (care ar fi *Picusculus*) cu Slava Rusă (care ar fi *Gabranus*)<sup>4</sup>.

Mai departe, se arată în studiul pe care-l cităm, hotarul ar fi mers « de-a lungul riului Slava Rusă (*Gabranus*) pînă la izvorul acestuia, care se află între versantul SV al dealului Bașpunar și Perielia (cota 369) ». Rîul Sanpaeus din *horothesie* e identificat cu rîul Beidaut din zilele noastre. Ca urmare, linia de demarcație ar fi trecut de-a lungul acestui riu pînă la un punct situat « cam în regiunea satului Beidaut », de unde s-ar fi îndreptat « spre începutul

<sup>1</sup> *Histria* IV, p. 582—583.

<sup>2</sup> *Histria* IV, p. 583.

<sup>3</sup> *Contribuțiuni la istoria Histriei*, p. 5 a manuscrisului pus la dispoziția noastră de colegul I. Nestor, căruia ținem să-i mulțumim și pe această cale.

<sup>4</sup> *Contribuțiuni...*, p. 4.

riului Duingi, care ar fi *Turgiculus* »<sup>1</sup>. Acesta constituia deci limita sudică a teritoriului histrian, în legătură cu care Nicorescu scrie textual: « granița era pe riul Duingi (*Turgiculus*), pînă mai jos de satul Tariverdi, unde acesta primește ca afluent pe dreapta pirăul Cogealac, care ar fi *Sanpaeus*; din dreptul gurii acestuia hotarul continua în linie dreaptă (circa 16 000 pași=23,68 km) spre mare, pînă la capul Midia » (ipoteză sprijinită între altele și cu argumentul că, în interpretarea lui Pârvan, granița sudică a Histriei ar fi ajuns prea aproape de Tomi, cită vreme « era natural » ca ea « să fie cam la mijloc, între cele două orașe, sau chiar mai aproape de Histria, avînd în vedere marea întindere a teritoriului spre nord »)<sup>2</sup>.

Am reprodus cu fidelitate concluziile studiului lui Nicorescu, în primul rînd pentru că inedite, în al doilea rînd pentru că susceptibile să intereseze nu numai pe cercetătorii istoriei noastre vechi, dar și pe ai geografiei Dobrogei în antichitate. În ce ne privește, socotim problema irezolvabilă în stadiul actual al documentării și așteptăm înlăturarea dificultăților pe care le întîmpină reconstituirea hotarelor Histriei de la o descoperire viitoare, care ne-ar revela echivalentul fie și al unuia singur din toponimele citate în *horothesis*. Pînă atunci preferăm să ne rezervăm părerea, mulțumindu-ne să facem observația că — în limitele propuse de Pârvan sau în acele ale lui Nicorescu — întinderea teritoriului în discuție n-ar fi sensibil schimbată. Într-un caz și în celălalt punctul important al întregii grănițuiri rămîne legătura cu Dunărea și, tocmai în această privință, studiul lui Nicorescu nu aduce elemente noi în raport cu comentariul înaintașului.

Se știe într-adevăr că, întemeiat pe autorii vechi, care arătau că cea mai de sud gură a fluviului s-ar fi numit deopotrivă *Peuce* și *Hieron Stoma*<sup>3</sup>, Pârvan identifica fără șovăire *Peuce* cu gura sf. Gheorghe, așa cum — fără șovăire — identifica Halmyris cu Razelmul prelungit prin Zmeica și Golovița<sup>4</sup>. « Astfel stînd lucrurile — putea scrie el — histrienii nu aveau la sud și est de aceste îndepărtate hotare ale lor: *Peuce* și *Halmyris*, propriu-zis, nici o palmă de pămînt bun. Cel mult cîteva ostroave cu stuf, care — e drept — le vor fi fost de folos la pescuitul în *Halmyris* și mai ales pe gura *Peuce*, dar atît. Precum arată însă *Sabinus* în scrisoarea sa către histriani. . . , aceștia nu aveau atîta nevoie de teritoriu agricol, cit de un drum al lor, fără stații de vamă, așa ca să-și poată aduce nesupărați fie peștele din brațul *Peuce*, fie pinul de facile (din insula *Peuce*, ori, poate, tot așa de bine și de pe masivul muntos *Beștepe*, unde, nu mai puțin decît în *Deltă*, vor fi crescut și pini folosiți de populație pentru fabricarea faclelor de iluminat). Acest drum liber — în întregime pe apă — era însă perfect asigurat prin mai sus arătata stabilire de hotare, care, deși o pură teorie din punct de vedere teritorial, dădea totuși histrianilor, din punct de vedere juridic, posibilitatea de a fi acasă la ei, chiar în îndepărtata *Deltă a Dunării* »<sup>5</sup>.

În raport cu acest mod de a înțelege situația, studiul lui Nicorescu aduce prea puține schimbări. Pentru regretatul cercetător ieșan, care în r. 2 al inscripției propunea lectura [*insulam Pe]ucem* acolo unde Pârvan citea

<sup>1</sup> *Contribuțiuni* . . . , p. 5.

<sup>2</sup> *Contribuțiuni* . . . , p. 6.

<sup>3</sup> Ptolem. *Geogr.*, III 10,2: στόματι τῷ λεγομένῳ Ἱερῶ ἢ Πεύκη... Celalalte referințe la textele antice sînt strîns de E. Polaschek s. v. *Peuce*, R.—E., XIX, col. 1382.

<sup>4</sup> *Histria* IV, p. 585—586.

<sup>5</sup> *Histria* IV, p. 587—588.



*Pe [ucem]*, simplu, prin insula în chestiune s-ar fi înțeles «intreg complexul de insule cuprins între brațele exterioare ale deltei și mare, adică întreaga deltă»<sup>1</sup>. Acest mod sumar de a rezolva o problemă geografică din cele mai controversate, a cărui primă consecință ar fi de a postula o stăpînire histriană asupra tuturor gurilor Dunării, inclusiv Chilia, nu poate fi desigur admisă. În ciuda nedumeririlor pe care le prilejuește întrebuintarea în *horothesis* a toponimului discutat, pare evident că limita de nord a teritoriului histrian n-a putut fi decît un curs de apă, în speță brațul sudic al deltei fluviului, acel pe care cu un impresionant acord autorii vechi îl numesc *Ἰερὸν στόμα* sau *Πεὺκη*<sup>2</sup>. Cît privește întrebarea dacă de la începutul erei în care trăim cursul acestui braț va fi fost identic cu al brațului Sf. Gheorghe — problema depășește cadrul acestui studiu, fără să mai vorbim de competența noastră personală.

Cu titlu informativ, nu ne putem dispensa de a aminti că într-un articol din 1909, căpitanul (mai tirziu colonelul) M.D. Ionescu-Dobrogianu emitea ipoteza după care brațul «Sacru» ar fi început la Eski-Kale, lângă Isaccea, vărsîndu-se în iezerul Razelm prin lacul Babadag și mlaștinile numite Coadă Bălții<sup>3</sup>. Potrivit aceluiași studiu, insula Peuce trebuie să fi cuprins, către începutul secolului al II-lea, «nu numai partea strictamente aluvională... dar și o parte pur continentală, adică triunghiul dintre Isaccea, lacul Babadag și iezerul Razelm, pînă în Dunavăț»<sup>4</sup>. Fără s-o spună, poate fără s-o bănuiască, Ionescu-Dobrogianu reedita o opinie emisă către jumătatea veacului trecut de Kruse în disertația intitulată *De Istri ostibus*<sup>5</sup>, împărtășită și apărută cu căldură deosebită de o întreagă serie de cercetători ruși<sup>6</sup>, bulgari<sup>7</sup> și chiar americani<sup>8</sup>. Ipoteza nu e mai puțin discutabilă, în măsura în care se întemeiază pe o cunoaștere imperfectă a terenului și pe ignorarea studiilor geologice asupra regiunii<sup>9</sup>, ceea ce explică părăsirea ei totală în lucrările închinat deltei de specialiștii noștri autorizați, de la Grigore Antipa și Constantin Brătescu pînă la Gheorghe Vilsan<sup>10</sup>. Fără a intra în această privință în amănunte ce nu și-ar avea aici locul, se poate spune — după opinia unanimă a geografilor citați — că înfățișarea gurilor Dunării către începutul erei noastre nu era esențial diferită de aspectul pe care-l prezintă astăzi. Atunci cînd autorii vechi numesc Peuce brațul cel mai de sud al Deltei, n-avem deci nici un motiv să ne îndoim că acesta ar fi fost brațul

<sup>1</sup> *Contribuțiuni...*, p. 3.

<sup>2</sup> Vezi mai sus, p. 143 și n. 3.

<sup>3</sup> *Formarea Deltei Dunării*, «B.S.R.G.», XXX, 1909, p. 40.

<sup>4</sup> *Ibid.*, p. 40—41. Ideile expuse aici au fost reluate de autor într-un al doilea studiu, *Delta Dunării*, «B.S.R.G.», XL, 1921, p. 216—256.

<sup>5</sup> Breslau, 1851, p. 53.

<sup>6</sup> F. Braun, *Записки имп. новороссийского университета*, XXVIII, 1879, p. 126.; Fr. Braun, *Сборник отдел. яз. и слов. имп. Анад. Наук* LXIV, nr. 12, 1899, p. 184—193.

<sup>7</sup> K. Skorpil în volumul colectiv *La Dobroudja*, Sofia, 1918, p. 143—144.

<sup>8</sup> J. Bromberg, «Byzantium», XIII, 1938, p. 27—28.

<sup>9</sup> G. Murgoci, «B.S.R.G.», XXXIII, 1912, p. 183—185; «An. Inst. Geologic» V, 1912, p. 324.

<sup>10</sup> Gr. Antipa, «An. Acad. Rom.», s. II-a, t. XXXVI, 1913/14, MSS, p. 61—135; C. Brătescu, «An., Dobrogei», II, 1921, p. 227—241; *idem*, «B.S.R.G.», XL, 1921, p. 194—212; *idem*, «B.S.R.G.», XLI, 1922, p. 3—39; Gh. Vilsan, *Nouvelle hypothèse sur le Delta du Danube*, «Travaux du Congrès international de Géographie», Varşovia, 1934, și *Remarques complémentaires à propos de la nouvelle hypothèse sur le Delta du Danube*, «B.S.R.G.», LIV, 1935, p. 32—37.

Sf. Gheorghe, chiar dacă (după o recentă și atrăgătoare ipoteză a lui Polaschek) în secolul al V-lea î.e.n., și mai târziu, Peuce ar fi comunicat cu Halmyris prin brațul secundar — la acea vreme navigabil — astăzi numit Dunavățul. În judecata învățatului austriac, aceasta ar explica, pe de o parte, indicația lui Herodot potrivit căreia Dunărea s-ar vărsa în Marea Neagră « în locul unde se află Histria, colonie a milesienilor »<sup>1</sup>, pe de alta, afirmația aceluiași autor după care principala gură a fluviului ar fi fost orientată « spre vântul Euros », cu alte cuvinte spre sud-est<sup>2</sup>. Explicația propusă de Polaschek acestor aparente inexactități e că Peuce ar fi avut de-a lungul timpului două guri : una, gura Dunavățului (τὸ Πεύκης στόμα sau στόμα Πεύκης, în înțelesul strict al termenului), alta, \*Ιερὸν στόμα (*Sacrum ostium* al romanilor), devenită de la un timp gura principală a brațului pînă astăzi numit « sfînt » — probabil din pricina existenței la vărsarea lui a unui sanctuar în cinstea Eroului trac, a cărui imagine atît de răspîndită în întreg sud-estul european a dat naștere tipului iconografic al sfîntului Gheorghe ucigînd balaurul<sup>3</sup>.

Această primă problemă rezolvată, localizarea insulei Peuce devine mai lesnicioasă, în măsura în care, după descrierea circumstanțiată a lui Strabo, confirmat de Ptolemaios și de o întreagă tradiție ale cărei ecouri stăruie în autorii latini de la Plinius la Ammianus Marcellinus, ostrovul în chestiune ar fi fost ocolit în partea-i dinspre sud de brațul abia pomenit<sup>4</sup>. Fără a căuta să-i fixăm conturul, putem deci admite că *Peuce insula* se găsea în continuarea teritoriului grănițuit de Laberius, chiar dacă neînclusă în hotarele propriu-zise ale Histriei. Această încheiere, care e în fond concluzia lui Vasile Pârvan, la capătul unei cîntăriri atente a datelor scriitorilor antici și a indicațiilor *horothesiiei*, a fost în vremea din urmă contestată cu vigoare de geograful ieșan Gh. Năstase, într-un studiu anume închinat localizării ostrovului misterios, ale cărui rezultate se pot sintetiza în afirmația că vechea insulă Peuce n-ar fi decît actualul grind al Chilicii<sup>5</sup>. După același cercetător, Histria ar fi stăpînit, « în afară de teritoriul ei continental, numai lagunele Sinoc și Zmeica, pe cînd Razelmul, Golovița și colțul sud-estic al deltei au făcut parte din posesiunile și exploatările Argamului ». Aceasta îl îndreptățește să susțină că, « neputînd pescui în porțiunea sud-estică a deltei, unde se arată a fi stăpîni argamensii, histrienii și-au îndreptat activitatea economică spre brațul cel mai depărtat, dar și cel mai bogat în pește al Istrului (altfel spus: spre Chilia !), unde au obținut din străvechi timpuri (?) anumite

<sup>1</sup> *Hist.*, II, 33: τελευτᾷ δὲ ὁ Ἴστρος ἐς θάλασσαν... τῇ Ἰσθμῶν οἱ Μιλησίων οἰκέουσι ἔπιλοι.

<sup>2</sup> *Hist.*, IV, 99: ὁ Ἴστρος ἐκδιδοῖ ἐξ αὐτῆν, πρὸς εὐρον ἄνεμον τὸ στομα τετραμμένον...

<sup>3</sup> Polaschek s. v. Peuce (1), *R.-E.*, XIX, col. 1383—1384. Principala obiecție ce se poate ridica împotriva acestei ipoteze e aceea că textul lui Herodot presupune vărsarea Dunării în marea deschisă (resp. într-un golf), cîtă vreme la data decretului lui Laberius, Halmyris era un lac, cum se citește în r. 3 al « Hotărniciei ». Nu trebuie totuși uitat că procesul de formare al cordonului litoral dintre gura sf. Gheorghe și gura Buazului, care a închis golfulurile din această parte a coastei, transformîndu-le în lacurile de astăzi Razelm, Golovița, Zmeica și Sinoc, pare să se fi încheiat spre sfîrșitul epocii elenistice, cum rezultă dintr-un text al lui Polybiu (IV 41), comentat de noi în « S.C.I.V. », IV, 1953, p. 489—490. Pentru legătura dintre Cavalerul trac și numele de mai târziu al brațului « sacru », cf. G. Kazarov, *R.-E.*, VI A, col. 478, nr. 9.

<sup>4</sup> Referințele la Polaschek s. v. Peuce (2), *R.-E.*, XIX, col. 1388—1389.

<sup>5</sup> *Peuce, Contribuție la cunoașterea geografică-fizică și omenească a deltei Dunării în antichitate*, « B.S.R.G. », LI, 1932, p. 8—50, îndeosebi p. 28.

concesii care mai apoi au fost confirmate de romani, după instalarea acestora la gurile fluviului »<sup>1</sup>.

În sprijinul unei încheieri atit de riscate, principalul argument invocat de profesorul Năstase e identificarea insulei Peuce a geografilor cu insula întimplător amintită de Arrian în expunerea campaniei lui Alexandru împotriva lui Syrmos, insulă al cărei nume în tradiția manuscrisă e tot Peuce și a cărei descriere — se pretinde — s-ar apropia din toate punctele de vedere de aspectul actual al grindului Chilia<sup>2</sup>. Cît privește mărturia concordantă a celor după care Peuce ar fi fost brațul sudic al fluviului, autoritatea lor e respinsă în bloc sub cuvînt că «niciunul, niciodată, n-a văzut melegurile de la gurile Dunării». «Conduși de numele grecesc al insulei — crede a putea afirma geograful ieșan — <cei vechi> au creat pentru explicarea lui Πεύκη un mit sau o legendă «etiologică», în care au pus numele insulei pe seama pinilor cu care imaginația lor a plantat-o»<sup>3</sup>.

O dată mai mult, nu poate fi vorba să intrăm în discuția unor amănunte al căror examen riscă să ne depărteze de preocupările noastre în acest studiu. Pentru edificarea cititorului, va fi de ajuns să precizăm, în primul rînd, că identificarea insulei lui Arrian cu Peuce de la gurile Dunării e contrazisă de celelalte amănunte ale expediției, fără a mai vorbi de îndoielile legitime trezite de inserarea numelui într-un context unde are aerul unei glose<sup>4</sup>; în al doilea rînd, că ipoteza mitului etiologic cu ajutorul căruia cei vechi ar fi încercat să explice un toponim «getic sau, foarte probabil, scitic, care va fi sunat mai mult sau mai puțin la fel cu grecescul Πεύκη»<sup>5</sup>, e spulberată de indicația lămurită a *horothesiei*, după a cărei mărturie histrienii s-ar fi aprovizionat cu lemn rășinos într-un loc situat în apropierea brațului, deci și a insulei Peuce<sup>6</sup>. Care va fi fost acest loc, nu credem că se poate arăta cu certitudine, pe baza informațiilor ce ne stau la îndemînă<sup>7</sup>. Sigur ni se pare doar că argumentarea cu ajutorul căreia s-a încercat să se acrediteze opinia identității dintre Peuce și grindul Chilieii nu merită crezarea ce i s-a acordat<sup>8</sup> și că celelalte concluzii decurgînd din această localizare se cuvin și ele privite cu suspiciunea de care se învrednicesc ipotezele lipsite de o bază documentară<sup>9</sup>.

Alta e chestiunea de a ști dacă, procedînd la delimitarea ale cărei amănunte le-am examinat, Laberius Maximus schimba ceva din situația ante-

<sup>1</sup> Gh. Năstase, *op. cit.*, p. 41.

<sup>2</sup> *Ibidem*, p. 30—33.

<sup>3</sup> *Ibidem*, p. 34—35.

<sup>4</sup> Cf. V. Pârvan, *Getica, O protoistorie a Daciei*, București, 1926, p. 16.

<sup>5</sup> Gh. Năstase, *op. cit.*, p. 34.

<sup>6</sup> ... ἔδοξα δεῖν ὑμῖν κατὰ τὴν [ὑμετέ]ραν συνθήκην μένειν τὴν αὐτὴν ἄδειαν τοῦ τε ἀλεύ[ειν] ἐν τῷ Πεύκης στόματι καὶ τοῦ παραφέρειν τὴν δᾶδα εἰς τὴν ἐνὸς ἐκάστου χρεῖαν διχα τέλους — se exprimă Flavius Sabinus în rîndurile 22—25 ale textului.

<sup>7</sup> După părerea noastră, din scrisoarea lui Flavius Sabinus nu rezultă limpede că pinii destinați faclelor ar fi crescut chiar în deltă, unde astăzi nu se întîlnește nici cea mai mică urmă de conifer, ci doar că histrienii aduceau lemnul în chestiune dintr-un loc cu numele Peuce, care a putut fi însă și masivul păduros de pe malul sudic al brațului cu acest nume. Ptolemaios III 5,5 vorbește de un «munte Peuce» (Πεύκη ὄρος) și Polaschek are probabil dreptate atunci cînd crede că trebuie identificat cu muntele «das den Peuce-arm im Süden begleitete» (R.—E. XIX, col. 1389).

<sup>8</sup> Între alții de N. Bănescu, «Byzantion», XIII, 1938, p. 84—88.

Cf. și obiecțiile ridicate de Ionescu-Dobrogianu în «B.S.R.G.», LII, 1933, p. 355—370.

rioară. În această privință, lipsa de informații nu ne permite decât să exprimăm presupuneri. Ținând seama de practica administrativă romană, ca și de interesele economice permanente ale orașului în materie de pescuit și de aprovizionare cu lemne, inclinăm să credem că guvernatorul lui Traian n-a făcut decât să «întărească» hotarele recunoscute Histriei în momentul integrării în imperiu, cînd, oricare va fi fost condiția hărăzită orașului, limitele teritoriului rural trebuie să fi fost fixate cu strictețe<sup>1</sup>.

Observațiile de pînă aci au învederat împrejurarea că scrisorile anexate la *horothesia* nu sînt înscrise în inscripție în ordinea primirii lor de autoritățile histriene. Izbitoare în cele două epistule ale lui Flavius Sabinus — dintre care cea dintîi reproducă trebuie să fi fost scrisă în ultimele zile ale șederii guvernatorului în Moesia, într-un moment cînd urmașul la conducerea provinciei îi era cunoscut și sta să sosească — nerespectarea ordinii cronologice nu e mai puțin evidentă în chipul cum sînt rînduite în document «întăririle» emanînd de la ceilalți guvernatori. E adevărat că, în această privință, primul editor al «hotărniciei», Vasile Pârvan, a căutat să acrediteze opinia după care ordinea textelor ar reprezenta ordinea reală a trecerii celor patru «legați» la administrația Moesiei<sup>2</sup>. Această părere, pînă de curînd împărtășită de cei mai mulți cercetători romîni ai problemelor histriene<sup>3</sup> nu se poate însă susține în fața informațiilor de care dispunem cu privire la cariera numiților guvernatori, și mai ales a celor mai cunoscuți din ei, Flavius Sabinus și Ti. Plautius Silvanus Aelianus, a cărui lungă activitate militară și administrativă e descrisă în inscripția funerară descoperită la Ponte Lucano, lingă Tibur<sup>4</sup>. Potrivit acestui din urmă document, și îndeobște a cercetărilor recente asupra *fasti*-lor provinciei Moesia în secolul I al erei noastre, succesiunea guvernatorilor citați în *horothesia*, a căror cronologie Pârvan o fixa în chip cu totul arbitrar (Flavius Sabinus între anii 43—49; Aemilianus în anul 50; Pomponius Pius în anul 51; Plautius Aelianus în anii 52—53; Tullius Geminus în anul 54)<sup>5</sup>, se înfățișează precum urmează: Tullius Geminus între anii 47—50; Flavius Sabinus, între 50—57; Ti. Plautius Silvanus Aelianus, între 57—67; Pomponius Pius între 67—68<sup>6</sup>. Mai mult, așa cum a observat pentru prima oară Hermann Dessau<sup>7</sup> și cum am încercat s-o dovedim și noi într-un studiu anterior<sup>8</sup>, existența unui guvernator cu numele Aemilianus, despre care lipsește orice mențiune în vreun alt izvor epigrafic ori literar, și pe care însăși *horothesia* îl citează o singură dată (în r. 23), și numai cu *cognomen*-ul, e în cel mai înalt grad

<sup>1</sup> Vezi mai departe p. 151 și urm.

<sup>2</sup> *Histria* IV, p. 565 și urm.; *Inceputurile vieții romane la gurile Dunării*, București, 1923, p. 78 și urm.; *Dacia. Civilizațiile străvechi din regiunile carpato-danubiene* (trad. R. Vulpe), București, 1937, p. 84, 152, 174.

<sup>3</sup> S. Lambrino, «*Rev. de Philologie*», LII, 1931, p. 258, n. 3; R. Vulpe, *Hist. ancienne de la Dobroudja*, p. 118—120. Cf. R. Journet, «*Istros*», I, 1934, p. 150—151.

<sup>4</sup> *C.I.L.*, XIV 3608. Cf. L. Halkin, «*L'Antiquité classique*», III, 1934, p. 121—161, și articolul nostru *Tiberius Plautius Silvanus Aelianus și frontiera Dunării de Jos în sec. I e. n.*, «*S.C.I.V.*», VI, 1953, p. 355—380.

<sup>5</sup> *Histria* IV, p. 567.

<sup>6</sup> D. M. Pippidi, «*S.C.I.V.*», VI, 1955, p. 359—365. Cf. A. Stein, *Die Legaten von Moesien*, p. 28—30, ale cărui date se deosebesc de ale noastre în ce privește sfîrșitul misiunii lui Sabinus și începutul activității lui Plautius Aelianus în Moesia.

<sup>7</sup> «*J.O.A.I.*», XXIII, 1926, Beibl. col. 350 și n. 16.

<sup>8</sup> «*S.C.I.V.*», VI, 1955, p. 364—365.

neverosimilă<sup>1</sup>. Mai plauzibilă apare presupunerea că ne găsim înaintea unei greșeli a copistului însărcinat cu extragerca scrisorilor din arhiva cetății, greșeală pe care lapicidul a reprodus-o în amândouă exemplarele «Hotărniciei» cu atât mai lesne cu cât e vorba de un nume latin și cu cât operația trebuie să fi avut loc un veac și jumătate după activitatea lui Aelianus în Moesia<sup>2</sup>. E cazul să se observe, în această ordine de idei, că gravura în ansamblul ei e departe de a fi ireproșabilă și că diferite nume proprii și chiar unii termeni comuni sint săpați în chip greșit: *Mari* pentru *Mani*, *capud* pentru *caput*, Κλάδιος pentru Κλαύδιος, ἀντιστραγος pentru ἀντιστράτης, *Phicora-laestro* pentru *Philopalaestro*. În aceste condiții, transformarea lui Aelianus în Aemilianus nu apare cituși de puțin excepțională, iar eliminarea acestuia dintr-o listă în care a pătruns prin inadvertență înlesnește fixarea unei cronologii satisfăcătoare pentru activitatea celorlalți guvernatori, citați ca apărători ai privilegiilor fiscale ale histrienilor.

Tocmai în legătură cu acestea, e cazul să ne întrebăm dacă noua ordine cronologică în care ni se înfățișează cei patru trimiși imperiali, ca și împrejurarea că în scrisoarea celui mai vechi dintre ei, Tullius Geminus, se vorbește fără inconjur de hotarele recunoscute Histriei «din zilele strămoșilor», nu sînt de natură să modifice cunoștințele noastre despre vechimea organizării de către romani, la Dunărea de Jos, a rețelei de stațiuni vamale cunoscute sub numele de *portorium ripae Thraciae* (sau, pe grecește: τὸ τῆς κατὰ τὸν Ἴστρον ὄχθης τέλος). În această privință, părăsind concluziile cercetătorilor mai vechi, care, fără excepție, vorbeau de instituirea circumscripției vamale a Illyricului sub domnia lui Hadrian<sup>3</sup>, Pârvan a emis opinia potrivit căreia aceasta ar fi fost întemeiată în zilele lui Domitian, cînd a avut loc cunoscuta sistematizare a frontierei Dunării și cînd provincia pînă atunci unică a Moesiei a fost împărțită în două provincii distincte: Moesia Superior și Moesia Inferior<sup>4</sup>. Mai mult, ținînd seama de faptul că din cea mai veche scrisoare a lui Flavius Sabinus rezultă lămurit existența celui *portorium ripae Thraciae* despre care am vorbit, învățatul editor credea a putea susține anterioritatea acestei circumscripții vamale, fără de altminteri să încerce a-i atribui o dată exactă<sup>5</sup>.

În realitate, cit pțtem judeca acum pe baza unei documentări mai ample, *portorium Illyrici* își urcă originile în timp pînă la începutul epocii imperiale, cînd, după o ipoteză plauzibilă, acest district vamal a fost creat prin reunirea stațiunilor din nordul Italiei cu acele existente pe malul răsăritean al Adriaticei încă din timpul Republicii<sup>6</sup>. Mai tîrziu, după înăbușirea

<sup>1</sup> S. J. De Laet, *De Samenstelling van den romeinschen Senaat gedurende de eerste eeuw van het Principaat*, Antwerpen-S-Gravenhage, 1941, p. 172, nr. 1177. Cf. Stein, *Die Legaten von Moesien*, p. 27.

<sup>2</sup> Vezi cele spuse mai sus p. 140. Refuzul lui Stein (*Die Legaten von Moesien*, p. 61, n.6) de a admite o dată mai tîrzie celor două exemplare pînă astăzi cunoscute ale *horrothesiei* e nejustificat, întrucît în doiala exprimată în privința epocii gravurii nu schimbă cu nimic încadrarea cronologică a guvernării lui Laberius.

<sup>3</sup> A. von Premerstein, «J.O.A.I.», I, 1898, Beibl. col. 185; M. Rostovtzev, *Geschichte der Staatspacht in der röm. Kaiserzeit bis auf Diokletian* («Philologus», Supplbd. IX, 1904), p. 395; O. Hirschfeld, *Die kaiserliche Verwaltungsbeamten bis auf Diokletian*<sup>2</sup>, Berlin, 1905, p. 85.

<sup>4</sup> *Histria* IV, p. 589—590.

<sup>5</sup> *Histria* IV, 591. Cf. *Începuturile vieții romane...*, p. 88.

<sup>6</sup> A. Dobo, *Publicum portorii Illyrici*, Budapest, 1940, p. 186; S. J. De Laet, *Portorium. Étude sur l'organisation douanière chez les Romains, surtout à l'époque du Haut-Empire*, p. 230.

răscoalei dalmato-pannonice și reorganizarea administrativă a întregului ținut — prilej cu care provincia înainte numită Illyricum a fost împărțită în *Illyricum superius* și *Illyricum inferius*, repede transformate în provinciile Dalmatia și Pannonia — circumscripția vamală respectivă a fost la rindu-i extinsă pînă a cuprinde teritorii neobișnuit de vaste, sub denumirea modificată de *publicum portorii Illyrici utriusque*<sup>1</sup>. Schimbarea trebuie să fi avut loc în ultimii ani ai domniei lui Augustus sau în primii ani ai domniei lui Tiberiu<sup>2</sup>. Sigur e doar că de-aci înainte «vama» Illyricului a continuat să funcționeze în această întocmire pînă în prima jumătate a secolului al II-lea, cînd, contopindu-se cu fosta «vamă» a Dunării de Jos (pe numele-i adevărat: *portorium ripae Thraciae*), avea să-și împingă limitele pînă la vărsarea fluviului în mare.

E momentul să amintim, în această ordine de idei, că, după o îndreptățită inducție a lui Pârvan, în momentul celei mai vechi scrisori a lui Flavius Sabinus, această «vamă» a Dunării era organizată, de vreme ce guvernatorul o citează pe numele ei grec: τὸ τῆς κατὰ τὸν Ἰστρον ὄχθης τέλος (r. 16—17). Cu tot atîta dreptate, editorul *horothesiei* releva că, după indicațiile aceluiași document, rețeaua de posturi a districtului se întindea spre est... μέχρι θαλάσσης (r. 17). În sfîrșit, în ce privește direcția opusă, întemeiat pe scrisoarea lui Laberius Maximus din anul 100 (ultimul rînd al întregii «Hotărnicii»), Pârvan credea a putea susține că *portorium ripae Thraciae* ar fi început la Dimum, «mica stațiune de pe Dunăre, între Asamum și Novae, cunoscută... atît din Itinerariul Antonin, cît și din Notitia Dignitatum»<sup>3</sup>.

Toate aceste inducții sînt îndreptățite, și ele pot fi și astăzi acceptate. Unde Pârvan se înșela, era în presupunerea că scrisoarea lui Flavius Sabinus ar fi datat din anul 44, atunci cînd, după toate probabilitățile, ea e din jurul anului 50<sup>4</sup>. Greșită, de altă parte, e și convingerea după care «împărțirea vămilor Illyricului după provincii» n-ar fi fost «ceva legat de progresul cuceririi romane, ceea ce-l îndemna să vadă în *portorium ripae Thraciae* «vama unui district vamal precis, arendată deosebit de vama altor districte ale Illyricului»<sup>5</sup>.

Îi scăpa deci descoperitorului *horothesiei* amănuntul important că — la data guvernării lui Laberius Maximus — *portorium ripae Thraciae* nu constituia «un district» între alte districte ale «vămii» Illyricului, ci o «vamă» de sine stătătoare, o rețea de posturi alcătuiind un *portorium* tot atît de independent față de primul, cum era, ca să cităm o pildă, *quadragesima Galliarum* față de *quadragesima portuum Asiae*; în al doilea rînd, explicația acestei stări de lucruri, determinată tocmai de progresele unei cuceriri pe care Pârvan o credea fără legături cu organizarea vamală a Imperiului.

În realitate, ceea ce autorul Histriei IV numește «împărțirea vămilor Illyricului după provincii» fusese un proces de creștere a unei întocmiri la începutul modeste, ale cărei etape de dezvoltare se confundă cu etapele expan-

<sup>1</sup> H. Nesselhauf, «Epigraphica», I, 1939, p. 332; S. J. De Laet, *Portorium*, p. 234.

<sup>2</sup> Astfel, S. J. De Laet, *Portorium*, p. 234—235; mai puțin categoric Nesselhauf, loc. cit., p. 332.

<sup>3</sup> *Histria IV*, p. 591.

<sup>4</sup> Vezi mai sus, p. 147.

<sup>5</sup> *Histria IV*, p. 590—591.

siunii romane spre Dunărea de mijloc și de jos. Așa fiind, întemeierea « portoriului » țărmlui trac nu poate fi înțeleasă fără cunoașterea evenimentelor desfășurate în această parte a Europei către începutul erei noastre, iar aceasta ne obligă să amintim că, întemeiată după toate probabilitățile în zilele lui Tiberiu<sup>1</sup> pentru a înlocui un comandament militar atestat în ultimii ani ai domniei lui August<sup>2</sup>, provincia Moesia n-a cuprins la început Dobrogea, în ciuda faptului că — sub o formă sau alta — cetățile grecești de pe coasta Mării Negre trebuie să fi fost de pe atunci supuse unui *praefectus orae maritimae*, controlat de proconsulul Macedoniei<sup>3</sup>. Numărul mic al știrilor literare și lipsa aproape totală de documente epigrafice fac ca afirmațiile în această materie să fie extrem de anevoioase: se poate totuși socoti stabilit că atita vreme cit a existat un regat « independent » al Traciei — unitar sau împărțit — regiunea situată între Dimum și deltă a continuat să facă parte din el<sup>4</sup>. Așa fiind, de o exploatare de către fisc a veniturilor teritoriului ce ne interesează, înainte de transformarea Traciei în provincie, credem că nu poate fi vorba, ceea ce înseamnă că pentru înființarea districtului vamal al țărmlui tracic — *portorium ripae Thraciae* — data cea mai timpurie la care ne putem gândi e anul 46 al erei noastre<sup>5</sup>. În această împrejurare, așa-numitul « țărmlui tracic » pare să fi fost alipit provinciei Moesia<sup>6</sup>, măcar că, după o opinie exprimată pentru întâia oară de Anton von Premerstein și astăzi încă împăr-

<sup>1</sup> Astfel Appian, *Illyr.*, 30: οὐδ' ἐς φόρον ὑπαχθέντας οὐδ' ἐπὶ τοῦ Σεβαστοῦ ὑπήχθησαν δὲ ὑπὸ Τιβερίου τοῦ μετὰ τὸν Σεβαστὸν τοὺς Ρωμαίους αὐτοκράτορος γενομένου.

<sup>2</sup> Amintind, între evenimentele anului 6 e. n., atacul orașului Sirmium de pannonienii răsculați sub conducerea lui Bato, Dio menționează ajutorul dat asediaților de Cecina Severus, ὁ τῆς πλεῖστοῦ Μυσίας ἀρχῶν (LV 29,3). Expirarea vașă a istoricului grec e interpretată în mod obișnuit ca referindu-se la calitatea de *legatus Augusti propraetore exercitus*, cu care Severus ar fi fost în acel moment investit. Cf. Ritterling, *R. — E.* XII, col. 1219 și 1234; R. Syme « J.R.S. » XXIII, 1933, p. 64; A. v. Premerstein, « J.O.A.I. », XXIX, 1932, col., 63, 71; Stein, *Die Legaten von Moesien*, p. 16.

<sup>3</sup> A. v. Premerstein, « J.O.A.I. », I, 1898, Beibl. col. 194—195 (cf. B. Pick, *Die antiken Münzen Nord-Griechenlands. I. Die antiken Münzen von Dacien und Moesien*, Berlin, 1898, p. 66, n. 3); Stein, *Die Legaten von Moesien*, p. 14. Asupra funcțiunii de « prefect al coastei mării », indeobște, J. Marquardt, *Römische Staatsverwaltung*, I<sup>2</sup> (Leipzig, 1881), p. 554; II<sup>2</sup> (Leipzig, 1884), p. 535—537.

<sup>4</sup> Tac., *Ann.*, II 64: « omnem eam nationem Rhomelalces tenuerat; quo defuncto Augustus partem Thraecum Rhescuporidi, fratrem eius, partem Illyio Colyi permisit. In ea divisione arva et urbes et vicina Graecis Colyi, quod incultum ferox adnexum hostibus, Rhescuporidi cecit ». Cf. Ovid., *Ex Ponto* II 9 și inscripția callatiană publicată de Th. Sauciu-Săveanu « Dacia », I, 1924, p. 139, cu observațiile lui Pârvan, *ibidem*, p. 363 și urm.; Stein, *Die Legaten von Moesien*, p. 14, n. 4, se înșală interpretînd drept « Königstitel » ceea ce, în preambulul documentului lui abia pomenit, reprezintă demnitatea eponimă a orașului.

<sup>5</sup> Nesselhauf, *op. cit.*, p. 336; De Laet, *Portorium*, p. 235. Afirmația lui Dessau că teritoriul Dobrogiilor ar fi fost integrat în circumscripția vamală a Illyricului cu prilejul anexării regatului odrys (*Geschichte der röm. Kaiserzeit*, II 2, p. 533) nu ține seamă de mărturia *horolthesiei*, după ale cărei rînduri 68—69 în anul 100 *portorium ripae Thraciae* constituia încă o unitate distinctă de *portorium Illyrici*. Tot așa nu putem fi de acord cu R. Vulpe atunci cînd, întemeiat pe inscripția fragmentară publicată de Pârvan în *Histria* IV, p. 554, crede a putea trage concluzia că o vamă a țărmlui trac exista « din timpul mandatului regilor odrysi în Dobrogea, fiind întemeiată în același timp cu *praefectura orae maritimae* » (*Hist. anc. de la Dobroudja*, p. 121). Lăsînd la o parte proasta stare de conservare a documentului, care nu îndreptățește inducții de o asemenea importanță, ni se pare temerară presupunerea că romanii ar fi perceput impozite într-un teritoriu ce nu făcea parte din statul lor.

<sup>6</sup> A. Stein, *Römische Reichsbeamte der Provinz Thracia*, Sarajevo, 1920, p. 3 și 12, n. 1 (cf. *Die Legaten von Moesien*, p. 17); Dessau, *Geschichte der röm. Kaiserzeit*, II 2, p. 532—533; Nesselhauf, *op. cit.*, p. 336; R. Vulpe, *Hist. anc. de la Dobroudja*, p. 116.

tășită de unii cercetători, teritoriile situate la nord de Haemus ar fi continuat să facă parte din provincia Tracia pînă în zilele lui Commodus<sup>1</sup>.

Lăsînd pentru moment la o parte acest punct obscur, a cărui elucidare e în funcție de ulterioare descoperiri epigrafice și care nu intră numaidecît în preocupările noastre, reținem prin urmare că întemeierea unei rețele de posturi vamale în jurul teritoriului Histriei, în stare să aducă prejudicii uneia din principalele activități ale cetății — exportul peștelui sărat spre orașele Greciei metropolitane — trebuie să se fi petrecut în anul 46, urmînd nemijlocit anexării de către Claudiu a regatului clientelar trac<sup>2</sup>. În aceste condiții, e ușor de înțeles pentru ce « dosarul » privilegiilor fiscale ale Histriei începe cu « întărirea » lui Tullius Geminus, în ciuda faptului că — pe piatră — scrisoarea acestuia e gravată cea din urmă (r. 50—61). Dacă nu uităm că, așa cum s-a arătat înainte, misiunea dunăreană a fostului consul din anul 46 n-a putut începe decît în anul 47, cel mai curînd; dacă nu uităm că tocmai în jurul acestei date lua ființă τὸ τῆς κατὰ τὸν Ἰστρον ὄχθης τέλος (pomenit pentru întia oară în scrisoarea lui Flavius Sabinus din anul 50), sensul demersului histrienilor pe lîngă noul guvernator apare limpede, ca și numărul neobișnuit al solilor trimiși să-l întîmpine la Tomi. Mai puțin clare sînt cuvintele lui Tullius Geminus din ultimele rînduri ale epistulei, acolo unde, răspunzînd probabil unei plîngerii a delegaților în legătură cu taxele pretinse de arendașul « vămii » Dunării, anunță histrienilor hotărîrea de a le păstra « hotarele fixate din strămoși ». Modul de a se exprima al trimisului imperial nu lasă îndoială asupra faptului că situația la care se referă era mai veche nu numai decît propria-i venire în Moesia, dar și decît organizarea « vămii » Dunării, despre care am văzut că n-a putut fi întemeiată înainte de anul 46. Τὰ τῶν προγόνων ὄρια n-ar putea fi deci decît hotarele recunoscute Histriei la data intrării sub stăpînirea romană, în ultimii ani ai domniei lui Augustus<sup>3</sup>.

Fie că va fi beneficiat de condiția unei *civitas foederata*, fie de aceea a unei *civitas libera et immunis*, datina cerea ca hotarele cetății să fie precizate, pentru a evita conflictele de jurisdicție și, mai ales, neînțelegerile ce n-ar fi întîrziat să se producă de pe urma raporturilor cu publicanii. Semnificative, din acest punct de vedere, sînt prevederile legii Antonia din 71 i.e.n., prin care, acordîndu-se locuitorilor orașului Termessus Maior din Pisidia statutul de « prieteni și aliați ai poporului roman », li se recunoaște explicit proprietatea și folosința teritoriului stăpînit la data votării legii: « *quei agrae quae loca aedificia publica privatae Thermensium maiorum Pisidarum intra fineis eorum sunt fueruntve L. Marcio Sex. Iulio cos. quaeque insulac eorum sunt fueruntve ieiis consolibus quei supra scriptei sunt, quodque earum rerum ieiis consolibus iei habuerunt possederunt [usei fructeique] sunt.... [utei antea habeant possideant..]* »<sup>4</sup>. Cu același prilej, prin

<sup>1</sup> J.O.A.I., I, 1898, Beibl. col. 188. Dintre cercetătorii mai recentî, cf. Ph. Horovitz, « Rev. de Philologie », XIII, 1939, p. 218; S. J. De Laet, *Portorium*, p. 206, n. 3 și 231, n. 3. O trecere în revistă a literaturii privind spinoasa problemă la A. Betz s. v. Thrake, R.—E. VI A, col. 453—454.

<sup>2</sup> Asupra condițiilor istorice în care a avut loc anexarea regatului trac, ca și asupra politicii lui Claudiu în regiunile de la nordul Mării Negre, v. A. Momigliano, *Claudius. The Emperor and his Achievement*, Oxford, 1934, p. 62 și, mai ales, V. M. Scramuzza, *The Emperor Claudius*, Cambridge Mass., 1940, p. 180—183.

<sup>3</sup> Vezi mai departe p. 153—154.

<sup>4</sup> C.I.L., I<sup>2</sup> 589.



tr-o dispoziție finală se precizau raporturile noilor « aliați » cu arendașii veniturilor publice din Asia, în sensul libertății pentru primii de a institui drepturi de vamă pe uscat și în porturi, exceptându-se mărfurile transportate tocmai de publicani: « *quam legem portorieis terrestribus maritumeisque Termenses maiores Phisidae capiundeis intra suos fineis deixerint, ea lex ieis portorieis capiundeis esto, dum nei quid portori ab ieis capiatur, quei publica populi Romani vectigalia redempta habebunt; quos per eorum fineis publicanei ex eo vectigali transportabunt fructus, eorum portorium Termenses maiores Phisidae ne petunto neve capiunto* »<sup>1</sup>.

Acest exemplu și altele, ce s-ar mai putea invoca, lămuresc, credem, aluzia lui Tullius Geminus la « hotarele » ce urmau « a fi păstrate », în sensul unei făgăduieli făcute histrienilor de a li se respecta nu numai integritatea teritoriului stăpinit « în zilele strămoșilor », dar, totodată, imunitatea fiscală ce trebuie să le fi fost recunoscută — în limitele acestui teritoriu — cu prilejul integrării în imperiu<sup>2</sup>. Numai în această ipoteză inserarea scrisorii printre scrisorile celorlalți guvernatori își capătă noima, numai în această ipoteză ἀτέλεια revendicată de histrieni se vedește într-adevăr ca un δίκαιον, cum se exprimă fără excepție documentele anexate la *horothesia*, de la ultima epistolă a lui Flavius Sabinus pină la cea a lui Pomponius Pius (r. 12, 35, 45).

În ce privește soarta ulterioară a « vămii » Dunării, trebuie făcută precizarea că în prima jumătate a secolului al II-lea aceasta a suferit o schimbare în modul de organizare, ale cărei urme stăruie în inscripții și de care s-a vorbit în treacăt în paginile precedente. Facem aluzie la contopirea abia pomenitului *portorium ripae Thraciae* cu *publicum portorii Illyrici utriusque*, la o dată ce trebuie căutată între Traian și Antoninus Pius — după toate probabilitățile în timpul domniei lui Hadrian. S-a văzut într-adevăr că, în rindurile 68—69 ale *horothesiei*, arendașul cu nume atit de neobișnuit Charragonius<sup>3</sup> Philopalaestrus poartă titlul oficial de *conductor publici portorii ripae Thraciae*. În scrisoarea unui guvernator al Moesiei Inferioare, aceasta înseamnă, fără putință de îndoială, că în anul 100 e.n. « vama » țărmlui trac era distinctă de « vama » Illyricului, independent de problema vechimii respective și de chestiunea de a ști pe unde va fi trecut hotarul dintre cele două districte<sup>4</sup>. Situația apare schimbată în zilele lui Antoninus Pius, cînd, așa cum rezultă limpede dintr-o inscripție din Capidava, descoperită și publicată de Gr. Florescu în 1932, « vămile » altădată separate trebuie să fi fost reunite într-o unică organizație, purtînd numele de *publicum portorii Illyrici utriusque et ripae Thraciae*. Ca arendaș al acestui important sector vamal se menționează în inscripția de care vorbim T. Iulius Saturninus, cunos-

<sup>1</sup> C.I.L., I<sup>2</sup> 589.

<sup>2</sup> Dispoziții categorice în acest sens se citesc într-un senatus-consult din anul 39 î.e.n. în favoarea locuitorilor din Plarasa și Aphrodisia Cariei: ὅπως τε ἡ πόλις καὶ οἱ πολεῖται οἱ Πλαρασίων [καὶ Ἀφροδισιέων μεθ' ἧ] ν κωμῶν χωρίων ὀχυρωμάτων ὁρῶν προσόδων πρὸς τὴν φίλαν τοῦ δήμου προσήλθον ταῦτα ἔχω]σιν κρατῶσιν χρῶνται καρπίζονται τε πάντων πραγμάτων ἀτελεῖς ὄντες . . .] (OGIS, 455, r. 13—15).

<sup>3</sup> Dessau (« J.O.A.I. », XXIII, 1926, Beibl. col. 353) citea: . . . *cha Ragonio Philopalaestro*. Numele exact și *praenomen*-ul (Publius) se citesc acum lămurit într-o dedicație din Novae, publicată de Decev, « J.O.A.I. », XXXI, 1939, Beibl. col. 130 și urm. Cf. Nesselhauf, *art. cit.*, p. 334 și n. 2.

<sup>4</sup> Nesselhauf, *art. cit.*, p. 333, n. 3; De Laet, *Portorium*, p. 200 și urm., cu harta de la p. 202. Cf. M. Mircev, « Izvestja . . . Stalin », IX, 1953, p. 69—80.

cut din câteva inscripții mai vechi, și a cărui carieră poate fi acum reconstituită pînă în amănunte<sup>1</sup>. Interesantă, din punctul nostru de vedere, e doar împrejurarea că — desigur din pricina anevoinței de a găsi un întreprinzător destul de bogat pentru a arenda singur perceperea veniturilor dintr-un teritoriu atît de vast — concesiunea «vămilor» din noua circumscripție pare să fi fost acordată în unele cazuri mai multor *conductores* asociați, părtași la beneficii, în proporție cu sumele investite și cu rolul deținut în conducerea exploatării<sup>2</sup>. Sub Antoninus Pius, o astfel de asociație era alcătuită din T. Iulius Saturninus, C. Antonius Rufus și Q. Sabinius Veranus<sup>3</sup>; la începutul domniei lui Marcus Aurelius, un alt exemplu e oferit de T. Iulius Capito, C. Iulius Epaphroditus și Iulius Ianuarius, menționați laolaltă în calitate de *conductores publici portorii Illyrici*<sup>4</sup>. Curînd după aceea, sistemul de încasare a impozitelor indirecte avea să se schimbe în întregul imperiu și, încă în zilele lui Marcus Aurelius, în locul percepției prin concesiunari izolați sau asociați, venitul vămilor începe a fi exploatat direct de Stat prin slujbași în fruntea cărora — în fiecare din vechile districte — se întîmpină unul sau mai mulți *procuratores*, nu o dată recrutați din rîndurile foștilor arendași de dovedită pricepere<sup>5</sup>.

Alte probleme ridicate de documentul pe care-l analizăm se leagă de împrejurările istorice ale înstăpînirii romanilor pe cetățile grecești ale Pontului Stîng, ori de situația internă a Histriei către începutul erei noastre. În această privință, am avut prilejul să indicăm în treacăt ca dată probabilă a anexării orașelor de pe țărmul de Vest al Mării Negre ultimii ani ai domniei lui Augustus<sup>6</sup>. În sprijinul acestei încheieri pledează, în primul rînd, relegarea lui Ovidiu la Tomi — de neconceput, dacă în anul 8 al erei noastre orașul n-ar fi făcut parte din Imperiu<sup>7</sup>; în al doilea rînd propria mărturie a exilatului, care, în câteva versuri ale *Tristelor*, scrise după toate probabilitățile în anul 9 e.n., vorbește de anexarea de către romani a litoralului dobrogean ca de un eveniment recent:

«Hactenus Euxini pars est Romana sinistri:  
Proxima Basternae Sauromataeque tenent.  
Haec est Ausonio sub iure novissima vixque  
Haeret in imperii margine terra tui...»<sup>8</sup>).

La aceste arătări din totdeauna cunoscute și puse în legătură cu instituirea unei *praefectura orae maritimae* despre ale cărei rosturi și sferă de activitate nu putem face decît presupuneri<sup>9</sup>, se poate adăuga acum indicația rezultînd din existența în Histria, la o dată anterioară anului 14 e.n., a unui ναός închinat lui August încă în viață de Papas, fiul lui Theo-

<sup>1</sup> Gr. Florescu, «Dacia», III—IV, 1927—1932, p. 504, nr. 6. Cf. Nesselhauf, *art. cit.* 331 și 337—38; De Laet, *Portorium*, p. 238—240 și *passim*.

<sup>2</sup> De Laet, *Portorium*, p. 240 și n. 1. Pentru o interpretare diferită, Nesselhauf, *art. cit.*, p. 336—337, care citează și literatura mai veche.

<sup>3</sup> De Laet, *Portorium*, p. 240, n. 2.

<sup>4</sup> Materialul epigrafic la De Laet, *Portorium*, p. 241, n. 1.

<sup>5</sup> De Laet, *Portorium*, p. 241 și n. 2.

<sup>6</sup> Vezi mai sus, p. 151.

<sup>7</sup> Von Premerstein, «J.O.A.I», I, 1898, Beibl, col. 193—194; Stein, *Die Legaten von Moesien*, p. 14.

<sup>8</sup> *Trist.*, II 197—200. Cf. *Ex Ponto*, IV 7 și IV 9.

<sup>9</sup> Von Premerstein, *loc. cit.*, col. 194. 195. Cf. Pârvan, *Histria* IV, p. 573; R. Vulpe, *Hist. anc. de la Dobroudja*, p. 107.

pompos în împrejurări asupra cărora nu ni se dau amănunte<sup>1</sup>. Independent de motivele personale ce l-au putut îndemna să ia această inițiativă, gestul ctitorului histrian se explică de ajuns în atmosfera celui dintii contact cu stăpînirea Romei, cînd asemenea dovezi de lealism erau desigur bine primite și cînd prezența unor forțe maritime sau terestre de oarecare importanță conferea cetăților din Pont un sentiment de securitate de multă vreme pierdut<sup>2</sup>.

Fără să putem arăta cu precizie data întemeierii « prefecturii litoralului maritim », trebuie să admitem deci ca *terminus ante quem* al importanței măsuri anul relegării lui Ovidiu, cînd jurisdicția romană în aceste părți era încă nouă și cînd, în lipsa unei autorități apropiate, titularul acestui post mai mult militar decît administrativ depindea de proconsulul Macedoniei<sup>3</sup>. Abia cu înființarea provinciei Moesia, în primii ani ai domniei lui Tiberiu, orașele grecești de pe coasta dobrogeană par să-și fi schimbat atîrnarea, « prefectul litoralului maritim » trecînd și el cu același prilej sub directă dependență a guvernatorului noii provincii<sup>4</sup>. Cît va fi durat această situație, și care vor fi fost succesivii prefecti de-a lungul anilor ce merg de la înființarea postului pînă la jumătatea secolului I e.n., sînt întrebări la care, cu informația de care dispunem, putem răspunde numai în chip nesatisfăcător. Dacă exceptăm pe cei doi prieteni ai lui Ovidiu — Vestalis și L. Pomponius Flaccus<sup>5</sup> — trecuți la conducerea « litoralului maritim » înainte de anul 15, singurii *praefecti* atestați pînă astăzi în vreun document sînt Asiaticus și Arruntius Flamma, ambii citați în *horothesia*, primul în prima, al doilea în cea de a doua scrisoare a lui Flavius Sabinus, respectiv din anii 50 și 56 e.n.<sup>6</sup> Cît privește dănuirea funcțiunii, ignoranța noastră e și mai completă. În lipsa oricărei indicații despre existența ei în secolele următoare, o ipoteză verosimilă ni se pare aceea după care ar fi fost desființată cu prilejul reformei administrative din anul 86, cînd, creîndu-se provincia nouă a Moesiei Inferioare, utilitatea unei conduceri speciale a litoralului maritim a putut fi pusă în discuție.

<sup>1</sup> *Histria, Monografie arheologică*, Ed. Acad. R.P.R., 1954, vol. I. p. 511, nr. 9.

<sup>2</sup> Ov., *Ex Ponto*, IV 9, 75–76. Cf. IOSPE. II 354; IV 420, cu observațiile lui N. A. Maşkin, *Principatul lui Augustus*, Bucureşti, 1954, p. 466–467.

<sup>3</sup> În sprijinul ipotezei amintite în text, și care a fost formulată încă de la sfîrşitul secolului trecut de A. von Premerstein (\* J.O.A.I. », I, 1898, Heibl. col. 155, 192), învăţatul austriac invocă mărturia inscripției din Callatis (\* AEMO », XIX 1896, p. 108, nr. 62 = IGRP, I 654) în cinstea unui P. Vinicius în care s-a văzut cu dreptate consulul din anul 2 e.n., menţionat ca proconsul al Macedoniei imediat înainte de această dată de Velleius, *Hist.*, II 101. Cf. PIR, III, p. 436, nr. 446 și De Laet, *Samenstelling*, p. 94, nr. 419.

<sup>4</sup> Vezi mai sus, p. 150 și n. 3

<sup>5</sup> Ov., *Ex Ponto*, IV 7 și IV 9,1–4, 59–60, 119. În legătură cu cariera lui Vestalis, v. Ritterling, R.—E., XII, col. 1557; Referințele referitoare la Pomponius Flaccus în PIR, III, p. 76, nr. 538 și De Laet, *Samenstelling*, p. 72, nr. 298.

<sup>6</sup> Rîndurile 13 și 20. Lectura Φλά[μυξ], acceptată astăzi de toți, e a lui Ad. Wilhelm, \* Anz. Akad. Wien », 1922, XV—XVIII, p. 37; Pârvan citea: Φλα[β]αυ[φ]. Cu totul neverosimilă ni se pare presupunerea că fragmentul de inscripție publicat de Pârvan în *Histria* VII, p. 47, nr. 40, ar face parte dintr-o scrisoare a lui Flavius Sabinus către Arruntius Flamma, sau că ar avea măcar o legătură cu *horothesia* (în acest din urmă sens, R. Vulpe, *Hist. anc. de la Dobroudja*, p. 118, n. 1). Fără a stărui asupra numeroaselor îndoieli trezite de încercările de întregire a textului, ne mulțumim să observăm că scrisul (care e într-adevăr asemănător cu al *horothesiei*) ne obligă a atribui fragmentul celei de a doua jumătăți a sec. al II-lea, cel mai devreme. Așa fiind, o interpretare diferită a fragmentului apare îndreptățită, cum ar fi aceea care ar vedea în puținele litere păstrate din r. 2 numele lui [Pontiu] s Laeli [anus], guvernator al Moesiei Inferioare în jurul anului 170 (Stein, *Die Legaten von Moesien*, p. 78—79).

Ne rămâne să spunem o vorbă despre istoria Histriei în prima jumătate a secolului I e.n., pînă astăzi puțin cunoscută și asupra căreia abia descoperiri viitoare vor veni poate să arunce lumină. Pînă atunci (și exceptînd unele inscripții prea mutilate pentru a permite altceva decît conjecturi anevoie de controlat<sup>1</sup>), singurul document în măsură să ne ajute la reconstituirea situației cetății e tot *horothesia* pe care o comentăm, și mai precis scrisorile lui Flavius Sabinus și Pomponius Pius, concordante în zugrăvirea stării economice a Histriei ca puțin satisfăcătoare, dacă nu de-a dreptul îngrijorătoare. Mărturia cea mai categorică în această privință o constituie rindurile 20—22 din prima (în ordine cronologică) epistulă a lui Flavius Sabinus, în care, referindu-se la plîngerile solilor histrieni și la informațiile prefectului Asiaticus, guvernatorul afirmă că «aproape singurul venit al orașului e acel de pe urma peștelui sărat: [σχεδόν] ἐκείνην μόνην εἶναι τῆς πόλεως πρόσ[δον τὴν ἐκ τοῦ] ταπεινομένου ἰχθύος». Valabilă pentru anul 50, constatarea e desigur valabilă pentru toată prima jumătate a secolului I, și ea trebuie înțeleasă, credem, în sensul că principala îndeletnicire a locuitorilor ar fi fost în această vreme pescuitul, dar totodată și în acela că perceperea unor «drepturi» asupra peștelui exportat ar fi constituit un izvor sigur de cîștig pentru bugetul cetății sărăcite<sup>2</sup>. Impresia de strimtorare în care se afla Histria și care se degaje din afirmația lui Flavius Sabinus e întărită de scrisoarea lui Pomponius Pius, după a cărei caracterizare orașul ar fi suferit o adevărată *ἀσθένεια* (r. 32), — «slăbiciune» ce trebuie luată tot în accepția economică a termenului. Nu începe îndoială, în aceste condiții, că prosperitatea altădată remarcabilă a Histriei era către începutul erei noastre o amintire a trecutului, și aceasta explică pentru ce, pomenind-o printre porturile Pontului Stîng, în vremea la care ne referim, Strabo, care arată a fi avut despre aceste meleaguri o cunoaștere directă, o numește *πολιχιον*, așa cum *πολιχιον* e pentru el și Tomi, în comparație cu Callatis, singură vrednică de numele de *πόλις*<sup>3</sup>.

Lucrul nu trebuie să ne mire, dacă ne gîndim că tot mai mult izolată de mare prin innisiparea portului și transformarea în lagună a golfului unde-și avea așezarea<sup>4</sup>, Histria era împiedicată și de la exploatarea teritoriului rural de insecuritatea situației din Dobrogea, pe care — prinși în certuri dinastice ale căror detalii le citim în Tacit<sup>5</sup> — regii traci nu erau în stare s-o apere împotriva bastarnilor și sarmaților, a căror amenințare stăruie

<sup>1</sup> E cazul importantului fragment publicat de Pârvan, *Histria* IV, p. 554, nr. 14, menționat în treacăt mai sus, p. 150 n. 5; e și cazul decretului onorific, *Histria* VII, p. 23, nr. 16 (după scris din prima jumătate a sec. I e.n.), din al cărui cuprins prea puțin se poate înțelege, dacă exceptăm aluzia la «vremurile grele» din r. 10—11. Un document încă inedit, dedicație în cinstea împăratului Nerva (Muz. Histria, nr. inv. 312), va fi publicat de noi în *Histria*, vol. II (în pregătire).

<sup>2</sup> Așa credem că trebuie interpretate cuvintele din scrisoarea lui Pomponius Pius: ἐπέκρεια τὴν τ[ῶ]ν κ[ατὰ στόμ]α Π[ε]ύκ[υ]κ[υ] ἀλιευομένων ἰχθύων πρόσδον ὑμετέραν εἶναι, [ὧ] δικαίω ταῦτα τὰ τέλη οἱ πρόγονοι ὑμῶν καὶ πατέρες [τῆ] χάριτι τῶν Σε[βαστῶ]ν ἀδίαλειπτως ἔσχον (r. 35—38). Cf. Pârvan, *Histria* IV, p. 575 și, dentro regimul pescuitului în Grecia metropolitană, A. Andreades, *A History of Greek Public Finance*, vol. I, Cambridge, Mass., 1933, p. 147—148.

<sup>3</sup> *Geogr.*, VII 6.1: ἔστιν οὖν ἀπὸ τοῦ Ἱεροῦ στόματος τοῦ Ἰστροῦ ἐν δεξιᾷ ἔχοντι τὴν συνεχτὴ παραλίαν Ἱτρος πολιχιον... Μιλησίων κτίσμα· εἶτα Τόμις ἕτερον πολιχιον... εἶτα πόλις Καλλάτις...

<sup>4</sup> Polyb., *Hist.*, IV 41, Cf. D.M. Pippidi, «S.C.I.V.», IV, 1953, p. 489—490.

<sup>5</sup> *Ann.*, II, 64—48.

ca un motiv dureros în *Tristele* și *Ponticele* lui Ovidiu<sup>1</sup>. Abia cu întărirea limes-ului dunărean, înlăturându-se primejdia dinafară, punerea în valoare a unui pământ altminteri bogat a putut fi reluată, cu urmarea că de-a lungul întregului veac al II-lea, bunăstarea Histrici ni se înfățișează în creștere, cum rezultă din numărul considerabil de monumente epigrafice, sculpturale și arhitectonice ajunse pînă la noi<sup>2</sup>, precum și din epitetul de «preastrălucită cetate» (λαμπροτάτη πόλις), nelipsit în inscripțiile posterioare anului 212 și care trebuie să fi făcut obiectul unei concesiuni speciale din partea autorităților imperiale<sup>3</sup>.

\*ΟΡΟΘΕΣΙΑ ΛΑΒΕΡΙΟΥ ΜΑΞΙΜΟΥ  
(СОРОК ЛЕТ СО ДНЯ ОТКРЫТИЯ)

(КРАТКОЕ СОДЕРЖАНИЕ)

Надпись, известная под названием \*Οροθεσία Λαβερίου Μαξίμου (SEG, I, 329), была открыта и опубликована В. Пырваном в 1916 г., который, пользуясь этим случаем, дал ей подробное толкование (Истрия, IV, 556—593). Этот комментарий, заключения которого не претерпели никаких изменений до конца жизни ученого, нуждается в пересмотре в свете появившихся между тем научных трудов в связи с этим важным документом. Этой целью и задался автор настоящей работы, подготавливая необходимый материал для Corpus истрийских надписей. Автор пересматривает главные вопросы, затронутые комментарием первого издателя — подлинность документа, дата дошедших до нас двух экземпляров, территориальные границы Истрии, хронология наместников Мезии под владычеством Клаудиуса и Нерона, проблема наместника Эмилиана, учреждение известного portorium Шырици, расширение и организация так называемого portorium girae Thraciae, и, наконец, вопрос присоединения римлянами греческих крепостей в Добрудже, а также дата учреждения в этой местности praefectura orae maritimae.

По всем этим вопросам автор, недавно завершивший труд, посвященный деятельности Т. Плаутиуса Сильвануса Элиануса в Мезии, пользуется его заключениями главным образом для установления хронологии наместников Мезии, упомянутых в \*Οροθεσία (IV, 1955, 355—383), учитывая опубликованные за последние 40 лет работы А. Вильгельма и Х. Дессау (в связи с установлением текста), Х. Дессау, Х. Нессельгауфа и С. Ж. Лаета (в связи с организацией двух portoria иллирийского и «фракийского берега»). Он разделяет мнение Дессау, считающего что в Мезии никогда не существовал наместник по имени Эмилиан, и предлагает включить период длительного наместничества Плаутиуса Элиануса в 57—67 гг. н. э. Автор придерживается мнения, что portorium girae Thraciae не мог быть учрежден до присоединения

<sup>1</sup> *Trist.*, III 10,5—70; IV 1,67—84; IV 4,59—62; V 7,11—20; V 10,15—27. *Ex Ponto*, I, 2, 15—24; I 3,57—60; I 8,5—18; IV 7; IV 9,75—80

<sup>2</sup> Pentru un tablou de ansamblu al dezvoltării Dobrogei în sec. al II-lea, R. Vulpe, *Hist. anc. de la Dobroudja*, p. 204—239.

<sup>3</sup> Pârvan, *Histria* IV, p. 646.

Фракии (46 г. н. э.) и что во время появления декрета Лабериуса Максимуса (времена Траяна) не был еще включен в таможенный округ, называемый *publicum portorii Illyrici utriusque*. Что касается присоединения греческих городов в Добрудже и учреждения *praefectura orae maritimae*, автор присоединяется к мнению лиц, полагающих, что оба эти события относятся к периоду господства Августа, что *terminus ante quem* считается 8 г. н. э. (год изгнания Овидия), возможно даже 1 г., вероятная дата каллатийской надписи (в честь македонского наместника П. Виничиуса (АЕМО, XIX, 1896, 108, № 2, cf. Vell. Pat., История, II, 101). Последняя дата подсказана одной недавно опубликованной истрийской надписью, в которой упоминается о преклоненном одним истрийским жителем императору Августу храме еще при его жизни, по которой он датируется последними годами I в. до н. э. (Истрия, Археологическая монография, Бухарест, 1954, I, 511, № 9).

Λ'ΟΡΟΘΕΣΙΑ ΛΑΒΕΡΙΟΥ ΜΑΞΙΜΟΥ  
(QUARANTE ANS APRÈS SA DÉCOUVERTE)

(RÉSUMÉ)

L'importante inscription connue sous le nom d' *Ὁροθεσία Λαβερίου Μαξίμου* (SEG., I 329) a été découverte et publiée en 1916 par Vasile Pârvan qui, par la même occasion, en a donné un commentaire exhaustif (Histria IV, pp. 556—593). Ce commentaire, aux conclusions duquel le regretté savant n'a rien changé jusqu'à la fin de sa vie, a cependant besoin d'être remanié substantiellement à la lumière des travaux que l'*horothésie* n'a cessé de susciter. C'est ce que s'est proposé de faire l'auteur de la présente étude, en vue d'un *Corpus* des inscriptions d'Istros, qu'il est en train de préparer. Il en est résulté un exposé d'ensemble sur le texte en question, au cours duquel sont réexaminés dans un esprit critique les principaux problèmes auxquels touche le commentaire du premier éditeur: la nature exacte du document, la date des deux exemplaires parvenus jusqu'à nous, les limites du territoire d'Istria, la chronologie des légats de la Mésie Inférieure sous les règnes de Claude et de Néron, le problème du gouverneur Aemilianus, l'organisation du *portorium Illyrici*, l'organisation et l'étendue du *portorium ripae Thraciae*, enfin — d'une manière moins approfondie — le problème de l'annexion par les Romains des villes grecques de la Dobrogea, ainsi que la date de la création, en ces contrées, d'une *praefectura orae maritimae*.

Sur toutes ces questions, l'auteur, qui, précédemment, avait consacré à l'activité de Ti. Plautius Silvanus Aelianus en Mésie un mémoire dont il utilise ici les résultats, notamment pour la chronologie des légats cités dans l'*horothésie* (SCIV, VI, 1955, pp. 355—383), fait état des travaux publiés un peu partout depuis quarante ans et dont les principaux sont ceux d'Adolf Wilhelm et de Hermann Dessau (pour l'établissement du texte), de Dessau, de Nesselhauf et de S. J. De Laet (pour l'organisation des *portoria* de l'Illyricum et de la *ripa Thraciae*). Il se rallie à l'opinion de Dessau, selon laquelle il n'y a jamais eu un gouverneur de la Mésie répondant au nom d'Aemilianus; il propose comme limites probables de la longue administration d'Aelianus les années 57—67 de notre ère; il estime que le *portorium ripae Thraciae* n'a

pu être organisé avant l'annexion du royaume de Thrace (46) et qu'à la date du décret de Laberius Maximus (sous Trajan) il n'était pas encore rattaché à la grande circonscription douanière du *publicum portorii Illyrici utriusque*. Pour ce qui est de l'annexion des villes de la Dobrogea par les Romains et de la création de la *praefectura orae maritimae*, l'auteur se joint à ceux qui pensent que les deux événements doivent dater du règne d'Auguste, le *terminus ante quem* étant l'année 8 (année de la relégation d'Ovide), ou même l'année 1, date probable de la dédicace callatienne en l'honneur du légat de la Macédoine, P. Vinicius (AEMO, XIX, 1896, p. 108 n° 62; cf. Vell., Hist., II 101). Cette même année est suggérée par une inscription d'Istros publiée récemment, où il est fait mention d'un *ναός* consacré à Auguste, encore en vie, par un citoyen de cette ville et qui, d'après les caractères paléographiques, semble dater des dernières années du I<sup>er</sup> siècle avant notre ère (Histria, Monografie arheologică, București, 1954, vol. I, p. 511, n° 9).

---

## CONTRIBUȚII NUMISMATICE LA ISTORIA TRIBURILOR DACO-GETICE DIN MOLDOVA ÎN A DOUA JUMĂTATE A SECOLULUI AL II-LEA E.N.

DE

BUCUR MITREA

Dacă istoria Daciei în timpul ocupației romane a format obiectul a numeroase studii, bazate pe de o parte pe materialul documentar păstrat de izvoarele antice, literare și epigrafice, iar pe de altă parte completate cu numeroase cercetări și săpături arheologice pe teren, care au permis să cunoaștem această epocă mai mult sau mai puțin complet, nu putem spune același lucru și despre viața triburilor daco-getice care locuiau în aceleași vreme cîmpia Munteniei și plaiurile Moldovei.

Triburile care au locuit ținuturile amintite n-au intrat în cîmpul cercetărilor istoricilor romîni decît numai tangențial și aceasta dintr-un motiv obiectiv: lipsa unei documentări mai bogate la istoricii antici, referitoare la aceste populații.

Dar nici acele foarte puține știri păstrate de autorii antici n-au fost supuse unei cercetări adîncite, spre a cunoaște toate concluziile ce se pot trage de pe urma lor.

O justificare a fost găsită și pînă la un punct era valabilă: știrile istorice fiind puține și fragmentare, trebuia să se aștepte date mai complete de pe urma săpăturilor arheologice.

Cu tot efortul făcut, în special în ultimii ani, în ceea ce privește cunoașterea istoriei și culturii materiale a triburilor care formează populația localnică din regiunile amintite, sîntem încă departe de a fi lămurit măcar problemele de bază ale culturii materiale ale acestor triburi, pentru epoca de care ne ocupăm și secolele următoare.

Pentru moment, cercetarea noastră se îndreaptă asupra triburilor daco-getice din Moldova din a doua jumătate a secolului al II-lea și începutul secolului al III-lea.



În marile lucrări de sinteză asupra acestei epoci, evenimentele petrecute în regiunea de care ne ocupăm noi se reflectă vag din punct de vedere geografic și fără o explicație causală mulțumitoare<sup>1</sup>.

Dar nici în lucrările cercetătorilor locali care s-au ocupat în mod special de regiunile noastre, nu aflăm decît informații vagi referitoare la subiectul care ne preocupă. Vom aminti doar opiniile a doi cercetători care au studiat mai îndeaproape aceste probleme.

Pentru istoria Moldovei în primele două secole ale erei noastre, Vasile Pârvan a adus prețioase contribuții care dovedesc existența unei orinduirii sclavagiste în regiunea de sud a Moldovei, la gura Siretului.

În lucrarea sa, *Istoria militară a Daciei romane*, Vasile Christescu se ocupă și de triburile getice din Moldova și raporturile pe care acestea le-au avut cu romanii, pe baza informațiilor păstrate de autorii antici, dar nici el nu reușește să depășească obișnuita înșirare a faptelor menționate în izvoarele literare.

Pînă la o cunoaștere mai amănunțită a culturii materiale a populației autohtone din Moldova, așa de bogată cum apare în urma rapoartelor de săpături de la Poiana, Horodiștea-Calu și Fedeleşeni, credem util să introducem în discuție o nouă categorie de izvoare istorice, neutilizate pînă acum pentru această regiune și epocă: și anume *tezaurele monetare*.

Documentele numismatice, în speță tezaurele de monede romane din timpul imperiului, găsite pe teritoriul Moldovei, credem că pot fi folosite, cu prudență și măsură, lămurirea unor aspecte din istoria acestor triburi.

În anul 1932 se puteau cita doar trei tezaure monetare romane descoperite pe teritoriul Moldovei. Azi, în urma cercetărilor speciale întreprinse anume spre a aduna pe cît posibil întreg acest material descoperit pe același teritoriu, numărul localităților a putut fi ridicat la 110. În această cifră este cuprinsă totalitatea descoperirilor monetare din timpul republicii și imperiului roman, găsite în Moldova.

Din această masă impozantă de informații, posedăm relații mai mult sau mai puțin ample cu privire la compoziția tezaurelor abia la jumătate din ele. Restul este format sau din descoperiri monetare izolate sau din tezaure monetare ce s-au împrăștiat înainte de a putea fi examinate de către vreun cercetător într-un mod mai mult sau mai puțin complet.

Totuși, în cadrul descoperirilor monetare din timpul imperiului pe teritoriul Moldovei, există un important procent asupra cărora dispunem de suficiente informații ce pot fi folosite pentru istoria acestei regiuni.

Vom ține seama în studiul de față numai de acelea care, după informațiile ce le avem, *au fost îngropate aproximativ în ultimele decenii ale secolului al II-lea și la începutul celui următor*.

Ținem să menționăm că cea mai mare parte din ele sînt încă inedite și vor forma obiectul unei lucrări mai vaste, în care se va publica întreg acest prețios material documentar, împreună cu concluzii mai ample, de caracter istoric, ce rezultă din prezentarea lui. Deocamdată ne limităm să semnalăm unele aspecte ale acestei probleme.

<sup>1</sup> L. Homo, *Le haut empire*, în col. *Histoire ancienne, Histoire romaine*, Paris, 1933, p. 598: « sur le Danube, Sabinianus et puis Albinus et Pescennius Niger combattirent avec succès les Daces dont en 180 une fraction restée indépendante fit sa soumission et le fils de Perennis les Sarmates (184) » și cit. pe Cassius Dio, LXVII, 3, 3 și SHA, *Vita Comm.* XIII și *Pert.* III.

În cadrul temei propuse au fost luate în considerare un număr de 33 de descoperiri, despre care, pe baza documentării de care dispunem, sintem asigurați că avem de-a face cu *tezaur monetare* și nu cu descoperiri izolate de monede.

Informațiile de care dispunem referitor la acest material sint de natură inegală: despre unele posedăm știri vagi sau rezumative, relatînd că s-a găsit un tezaur de monede romane din sec. I—II, din care s-au mai păstrat una sau mai multe piese de la cutare sau cutare împărat. Altă categorie de informații, mai prețioasă, menționează și numele împăratului pînă la care se înșiruie cele mai recente monede din tezaur. Aceste știri au fost extrase cu grijă, fiindcă ele vor fi folosite din plin în cursul studiului nostru. În sfîrșit mai avem o a treia categorie de știri care se referă la tezaure complet studiate în care fiecă monedă a fost identificată și catalogată, încît materialul cu care lucrăm prezintă toată garanția pentru a fi folosit la formularea concluziilor de ordin istoric.

★

Cu toate lipsurile semnalate mai sus, obișnuite pentru cine întrebuițează un asemenea material, se poate trece la unele încercări de sinteză, iar concluziile la care vom ajunge rămîn să fie confirmate de datele arheologice ce vor rezulta de pe urma săpăturilor.

Cu această rezervă, valabilă pentru tot ce va urma mai jos, trecem la examinarea materialului numismatic.

În cadrul primei categorii de știri, putem aminti opt descoperiri, și anume: Benești, r. Vaslui; Bozieni, r. Roman; Cașin, r. Tg. Ocna; Dulcești, r. Roman; Osești, Plopana, r. Bacău; Racova, r. Buhuși și Tansa, reg. Iași.

Dacă asupra tezaurelor enumerate mai sus posedăm informații relativ vagi, fapt care nu ne îngăduie să le întrebuițăm decît cu foarte multă prudență și rezervă la formularea concluziilor de caracter istoric pe care le urmărim, mult mai importantă este cea de-a doua categorie de tezaur, cantitativ mult mai numeroase, referitor la care documentarea de care dispunem ne asigură că *cea mai recentă monedă* din această categorie este din vremea lui *Marc Aureliu* (în două tezaure), restul încheindu-se cu monede din vremea lui *Commodus*.

Tezaurele acestea au fost descoperite în nu mai puțin de 16 localități diferite de pe pămîntul Moldovei: Adjud, Barboși, Bălănești, Bîrlad, Cetățuia, Ciumași, Poiana Sărată, Costești, Ezeru, Fedeleşeni, Gura Văii, Plopana, Sascut, Schineni, Socea și Văleni.

Din ultima categorie de tezaure, asupra cărora posedăm informații ample, fiecare monedă din tezaur fiind identificată, catalogată și datată cronologic, putem distinge două grupe: una care se încheie cu monede din timpul lui *Septimiu Sever* și o a doua în care cea mai recentă monedă este din timpul lui *Severus Alexander*.

Din prima grupă fac parte tezaurele monetare descoperite la Avrămești, Bacău (împrejurimi), Hirșova, Racova-Chetriș și Cursești, iar din cea de-a doua cele aflate la Cindești și Muntenești.

★

Acesta este materialul documentar de care dispunem; să încercăm să vedem ce concluzii putem trage de pe urma lui.

Din fixarea pe hartă (fig. 1) a tuturor localităților menționate mai sus, reiese un fapt de o deosebită importanță: toate tezaurele amintite se grupează în regiunea de *podîș și dealuri* a Moldovei. În regiunea de stepă din sudul

Moldovei, aceste descoperiri lipsesc, în afară de teritoriul din jurul Galaților, unde știm precis că am avut de-a face cu un teritoriu organizat și exploatat de romani.

De asemenea îngropările de tezaure lipsesc și din stepa din NE Moldovei (Valea Jijiei), precum și dintr-o parte a bazinului superior al Siretului.

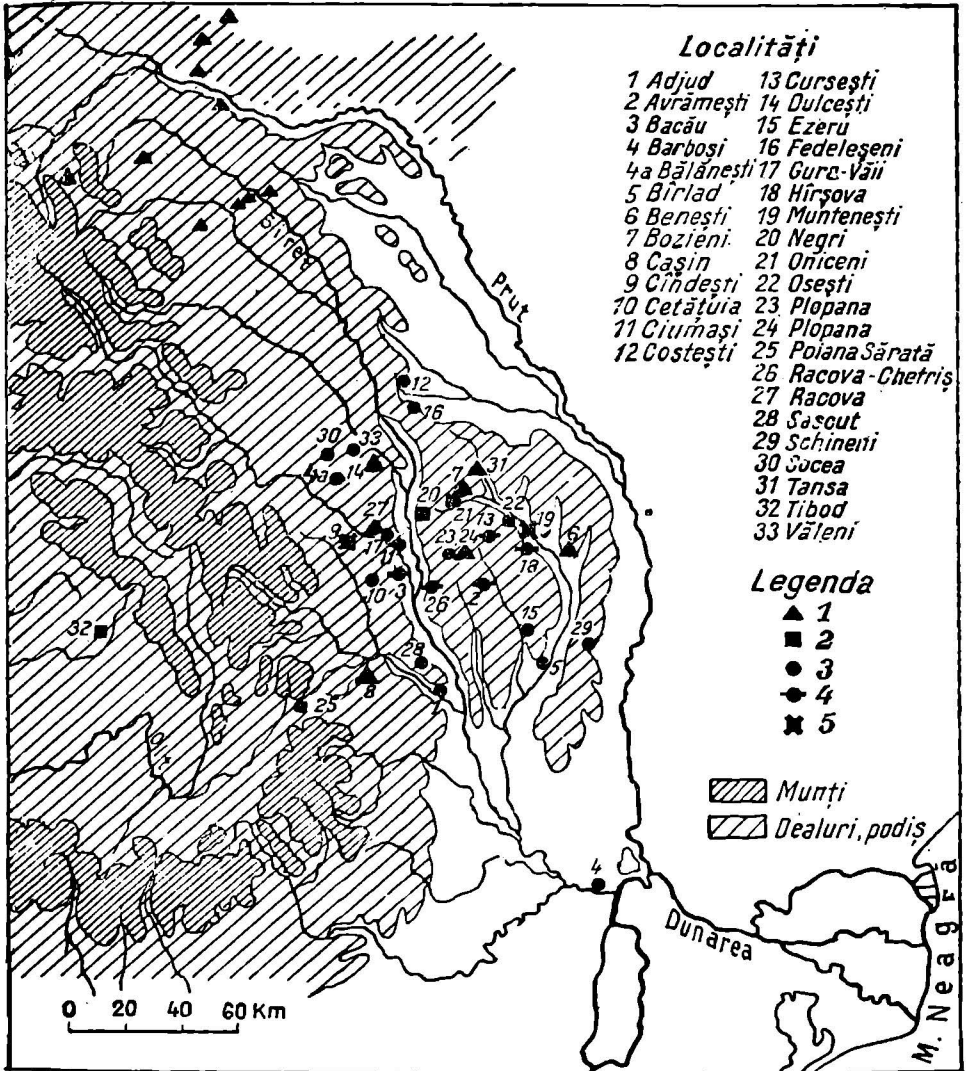


Fig. 1. — Harta cu răspîndirea tezaurelor monetare romane în Moldova, în a doua jumătate a secolului II și începutul secolului III e.n.

Legenda: 1. Tezaure monetare din secolul II. 2. Tezaure monetare îngropate în vremea lui Marc Aureliu (a. 166). 3. Tezaure monetare îngropate în timpul lui Commodus. 4. Tezaure monetare îngropate în timpul lui Septimiu Sever. 5. Tezaure monetare îngropate în timpul lui Severus Alexander.

Dacă examinăm mai îndeaproape repartitia geografică a tezaurelor, credem că nu este întimplător faptul că în anumite regiuni tezaurele apar din abundență, iar în altele ele lipsesc aproape cu desăvârșire. Trebuie căutată o explicație care să justifice prezența lor într-o parte, precum și lipsa lor într-altă parte.

Aici ar fi locul să facem apel și să întrebuițăm datele arheologice cu privire la această regiune și epocă. Dacă cercetările amintite ar fi fost făcute și pe o scară destul de întinsă spre a putea răspunde problemelor ridicate de materialul numismatic, anume prezența masivă într-o regiune a tezaurelor și lipsa lor în alta, noi le-am întrebuițat, și sub un anumit aspect chestiunea ce ne preocupă ar fi rezolvată. Dar cum asemenea cercetări lipsesc sau sînt abia la început, ne vedem siliți să facem apel la analogii cu situații asemănătoare, cit mai apropiate în timp și spațiu.

Pentru lămurirea acestui aspect al problemei, găsim sugestii prețioase într-o lucrare a învățatului sovietic V. V. Kropotkin<sup>1</sup>, care, studiind răspîndirea monedelor romane în Europa de răsărit, constată că acestea se găsesc în partea europeană a U.R.S.S. numai într-o anumită regiune, anume în zona de silvo-stepă, pe cînd în regiunea de stepă tezaurele de monede romane sînt foarte rare. Explicația pe care o dă Kropotkin acestei situații e următoarea: în zona de silvo-stepă locuiau populațiile locale *sedentare*, care, în schimbul produselor lor, primeau moneda romană, pe cînd stepa era locuită de populațiile *nomade*, care nu-și schimbau produsele lor contra monedei romane.

Teza aceasta a lui V. V. Kropotkin își găsește o aplicare și o verificare și în situația din Moldova.

Gruparea așa de strînsă, masarea tezaurelor monetare în regiunea de podiș și deal a Moldovei, ne dovedește existența unei populații *sedentare* care-și schimbă surplusul produselor sale și primește moneda romană.

Această populație sedentară, care locuiește regiunea de podiș și dealuri a Moldovei pentru epoca de care ne ocupăm noi, nu poate fi decît cea localnică, *daco-getică*. Sugestia aceasta pe care ne-o dau descoperirile monetare este întărită și confirmată și de descoperirile arheologice.

În afară de așezările daco-getice săpate în această regiune și amintite de noi mai sus, cercetările de suprafață făcute în ultimii ani de Muzeul de antichități din Iași, precum și cele efectuate de către Muzeul regional din Piatra-Neamț în decurs de mai mulți ani au scos la iveală extrem de numeroase așezări ale populației autohtone în această parte a Moldovei. Credem că aceste tezaure au fost îngropate de populația getică ce făcea parte din grupa *dacilor liberi*.

Felul în care sînt masate pe hartă descoperirile monetare ridică problema dacă nu cumva ele indică, desigur cu aproximație, și teritoriul pe care aceste populații ale dacilor liberi din izvoarele vremii îl locuiau în a doua jumătate a sec. II e.n. Chestiunea este mult prea importantă pentru ca să fie rezolvată pe această cale. Sugestia care reiese din examinarea cartografică a descoperirilor este de reținut, rămîne însă ca descoperirile arheologice să-și spună cuvîntul hotărîtor.

<sup>1</sup> «V.D.I.», 1951, p. 243—252.

Menționăm faptul că și restul de descoperiri monetare din Moldova (monede izolate etc.) nu aduc modificări acestei repartizări, ci, dimpotrivă o confirmă.

Rămîne să încercăm să explicăm lipsa de tezaure și descoperiri monetare din regiunea de stepă din sudul Moldovei, precum și lipsa lor totală din regiunea de nord.

Este probabil că lipsa de descoperiri de acest fel în partea de sud a provinciei de care ne ocupăm este de pus pe socoteala populațiilor *nomade*, în speță a roxolanilor, care cutreierau întreaga regiune dinspre nordul Mării Negre și jurile Dunării pînă în stepa din sudul Moldovei și poate în continuarea ei naturală, pînă în cea a Munteniei.

O singură excepție la cele spuse mai sus face regiunea din imediata apropiere a Galaților, unde cunoaștem o serie de descoperiri numismatice. Explicația a fost deja dată: porțiunea aceasta a fost ocupată de romani, întărită cu castre, prevăzută cu trupe, care aveau ca scop să apere capul de pod de la Galați, precum și controlul drumului comercial spre Poiana-Brețcu.

Dacă pentru gruparea tezaurelor monetare în regiunea de podiș și dealuri a Moldovei, precum și pentru lipsa lor în regiunea de stepă din sudul ei, am găsit o explicație acceptabilă, lămurirea lipsei lor în regiunea din nordul Moldovei ni se pare mai dificilă. Vom încerca totuși, cu titlul de ipoteză.

Mai înainte de a trece la explicarea situației de mai sus, putem să adăugăm că descoperirile monetare romane din timpul imperiului, după ce lasă un destul de important loc gol în podișul Sucevei (bazinul superior al riului Moldova, precum și bazinul inferior al riului Suceava) și stepa Jijiei, reapar destul de frecvent la nordul zonei indicate, dar nu ating nici pe departe frecvența și bogăția celor din centrul Moldovei.

Se pune întrebarea: nu cumva avem de-a face, atît în cîmpia Moldovei (stepa Jijiei), cît și în podișul Sucevei, cu *alte populații* decît cele daco-getice și care nu erau în legături de schimb cu romanii? Este doar o sugestie care vine în urma examinării materialului numismatic și rămîne ca ea să fie confirmată sau infirmată de descoperirile arheologice.

Deocamdată, pe baza cercetărilor de suprafață făcute de Muzeul de antichități din Iași și comunicate nouă, în cîmpia Moldovei (stepa Jijiei) nu au fost depistate așezări daco-getice din această etapă și în aceasta am avea o indicație în sensul pe care ni-l arată și monedele. Pentru restul regiunii, podișul Sucevei, cercetări mai ample de suprafață lipsesc deocamdată, dar nici așezări ale localnicilor de vreo oarecare importanță n-au eșit încă la iveală în acea regiune.

În cazul cînd descoperirile arheologice viitoare nu vor documenta așezări ale autohtonilor în acea regiune, trebuie să ne gîndim la prezența unei alte populații, străină de lumea getică.

Izvoarele literare ale vremii amintesc pentru aceste regiuni tribul *bastarnilor*. Cercetătorii care au studiat configurația etnografică a Moldovei în a doua jumătate a secolului al II-lea e. n. cred că «tribul celto-germanic al bastarnilor pare să fi locuit părțile de nord și est ale Moldovei», teritoriul locuit de ei prelungindu-se apoi în U.R.S.S.<sup>1</sup>

<sup>1</sup> Cf. în această privință și studiul Ecaterinei Dunăreanu-Vulpe, *Chestiunca bastarnilor*, în «Bul. Com. mon. ist.», XVIII, 1924, p. 177—184; V. Christescu, *Istoria militară a Daciei*, București, 1937, p. 37.

Evident și sugestia aceasta pe care ne-o dă materialul numismatic va trebui primită cu precauție și rezervă și în orice caz ea rămîne să fie documentată arheologic. Descoperirile arheologice vor avea de spus ultimul cuvînt și aici, ca și în atîtea alte probleme.

Reapariția monedei romane în regiunea din nordul Moldovei și mai departe spre nord într-o regiune limitată a Ucrainei de vest cere o explicație; rămîne de văzut dacă nu se poate face legătură cu tribul getic al costobocilor, amintit de aceleași izvoare de care am mai pomenit, și geografic situat cam prin aceste părți. În acest caz repartiția monedei romane în regiunea de nord a Moldovei ar putea să ne indice o altă populație, în cazul nostru cea getică a costobocilor. Rămîne și în acest caz ca cercetările arheologice, coroborate de cele numismatice, să-și spună ultimul cuvînt.

Din studiul datei la care tezaurele monetare au fost ascunse în pămînt se pot trage o serie de concluzii istorice. Să analizăm deci din acest punct de vedere materialul documentar de care dispunem.

Metoda cea mai potrivită de adoptat în asemenea împrejurări ne pare aceea de a proceda cronologic: să stringem pe grupe de tezaure pe cele care sînt considerate ca fiind de la aceeași dată și să căutăm să aflăm cauzele pentru care ele au fost ascunse în pămînt.

În această privință, pe baza celor notate în prima parte a studiului nostru, în afară de tezaurele monetare despre care avem știri vagi că sînt din sec. II (opt descoperiri), restul se repartizează precum urmează:

a) Tezaure care se încheie cu monede din timpul lui Marc Aureliu (două descoperiri).

b) Tezaure care se încheie cu monede din timpul lui Commodus (16 descoperiri).

c) Tezaure care se încheie cu monede din timpul lui Septimiu Sever (cinci descoperiri).

d) Tezaure care se încheie cu monede din timpul lui Severus Alexander (două descoperiri).

Să le examinăm pe rînd și să încercăm să punem în legătură ascunderea lor în pămînt cu evenimentele istorice cunoscute din izvoarele literare ale vremii.

Din prima categorie cunoaștem două tezaure monetare, referitor la care posedăm informații destul de ample, iar monedele, atîtea cite au ajuns să fie cunoscute, au fost toate identificate, catalogate și datate. Restul știrilor rămîn vagi și rezumative. Aceste tezaure au fost descoperite la Negri și Oniceni și se încheie, în ambele cazuri, cu monede de la M. Aureliu din anul 166.

Credem că nu poate fi o simplă întîmplare faptul că două tezaure au fost îngropate dacă nu chiar în anul 166, în orice caz imediat după acest an.

Faptul că în podișul Moldovei se îngroapă două tezaure în acest timp, credem că trebuie explicat, foarte probabil, în legătură cu anumite incursiuni pornite dinafara acestei regiuni (deoarece *aici se îngroapă* tezaurele) și care aveau ca obiectiv imperiul roman. Este tocmai momentul cînd limesul dobrogean rămîne fără o apărare puternică, legiunea V Macedonica fiind mutată în anul 166 la Potaissa, iar la Dunărea mijlocie începînd sîngerosul război marcomanic.

Ascunderi de tezaure, table cerate etc., datînd din anul 167, se cunosc pe teritoriul Daciei romane. Așa putem aminti tezaurul de la Tibodu, situat în estul Transilvaniei, în care cea mai recentă monedă se datează în anul 167 (și poate și tezaurul de la Reghin).

Nu putem preciza dacă la baza îngropărilor de tezaure din Moldova și Transilvania din această etapă stă una și aceeași cauză. Faptul este foarte probabil, dar ne lipsește o documentare clară. Singura indicație în acest sens am putea-o avea în faptul că pentru acest an aproape totalitatea populațiilor din estul Daciei romane a început să fie în stare de război cu imperiul roman. Ne putem gândi la una din ele menționate de *Vita Marci*, 22,1, fără a putea preciza care.

Grupa următoare de tezaure din Moldova a fost îngropată în timpul lui Commodus.

Înainte de a trece la analiza categoriei de descoperiri mai sus amintite, sîntem datori să ne oprim puțin și să încercăm să găsim o explicație valabilă faptului de ce nu se află în Moldova tezaure îngropate în anul 170 cînd tribul costobocilor este bine cunoscut că a invadat provinciile balcanice ale imperiului roman. El a trecut prin Moesia Inferior și a ajuns pînă în Grecia.

Cu privire la tribul costobocilor avem un studiu amănunțit al cercetătorului sovietic O. V. Kudriavțev, *Incursiunea costobocilor în provinciile balcanice ale imperiului roman*<sup>1</sup>, care a studiat cu multă erudiție problema.

Trebuie să reamintim concluziile la care a ajuns învățatul citat cu privire la localizarea costobocilor, pentru a vedea apoi în ce măsură ele sînt confirmate de materialul numismatic și a explica astfel de ce nu avem îngropate în Moldova tezaure în această etapă.

« Este necesar totuși să remarcăm — scria O. V. Kudriavțev — că toți cercetătorii precedenți nu au luat în considerație, la localizarea costobocilor, două momente: timpurile diferite din care datează izvoarele pe care se bazează *Geografia* lui Ptolomeu și deplasarea costobocilor spre sud, în procesul deplasării generale a triburilor din Europa centrală la jumătatea secolului al II-lea. Dacă presupunem că costobocii, plecînd din locurile lor inițiale de așezare de la marginea de est a Carpaților, — și aceasta constituie presupunerea cea mai probabilă — ocolind munții Carpați, au pătruns în partea de NE a Daciei, s-au întărit acolo, s-au infiltrat apoi în spațiul liber între granița de est a Daciei romane și Istru și de acolo au invadat provinciile din interiorul imperiului, atunci diferitele date ale autorilor antici și diferitele păreri ale cercetătorilor contemporani își găsesc o explicație exhaustivă » (p. 64). Și puțin mai departe: « Se poate presupune că costobocii au intrat ca un clin în spațiul liber dintre granița de est a Daciei și Istru » (*ibid.*).

În rezumat, Kudriavțev este de părere că tribul costobocilor s-a deplasat din regiunile lui de baștină și s-a așezat, înainte de a invada imperiul, la hotarul răsăritean al Daciei, între Carpați și Dunăre.

Spațiul despre care vorbește O. V. Kudriavțev este destul de vag delimitat. Dacă autorul a avut în vedere Moldova centrală și sudică, tezaurele monetare nu ne indică o stare de neliniște, de lupte, caracterizată prin îngropări de monede, ci dimpotrivă, moneda romană continuă să fie primită din imperiu de către localnici și teaurizată. Pentru populațiile din podișul Moldovei nimic nu s-a schimbat și ei continuă cu imperiul aceleași legături ca și mai înainte.

Mai mult, lipsa de îngropări de tezaure în podișul Moldovei în anul 170 ne poate arăta că incursiunea costobocilor din acel an a ocolit populațiile getice locuitoare pe acest platou. Ei au venit pe un alt drum.

<sup>1</sup> Publicat în « V.D.I. » 1950, nr. 3, p. 56—70.

Aceasta ni se pare că este explicația, cel puțin pe baza materialului nostru documentar, de ce nu aflăm tezaure monetare îngropate în Moldova cu ocazia incursiunii costobocilor.

Consecința logică a acestor constatări documentare este că localizarea costobocilor propusă de Kudriavțev nu se verifică, iar drumul de invazie al costobocilor în anul 170 n-a trecut prin Moldova, ci prin altă parte.

O categorie aparte o formează grupa tezaurelor îngropate în timpul lui Commodus. Cantitativ, acestea impresionează prin numărul lor neobișnuit de mare: se cunosc până azi, în regiunea cu care ne ocupăm noi, nu mai puțin de 16 tezaure de monede romane din timpul imperiului, în care cea mai recentă monedă este din vremea lui *Commodus*. Aceasta înseamnă că în timpul acestui împărat s-a întâmplat un eveniment cu totul deosebit care a cauzat apoi ascunderea în pământ a numeroase depozite monetare.

Înainte de a trece la analiza acestor cauze, să vedem care sînt localitățile în care s-au descoperit asemenea îngropări de tezaure. După datele pe care le avem pînă azi, astfel de tezaure au fost aflate la: Barboși, Birlad, Cetățuia, Ciumași, Costești, Ezeru, Fedeleșeni, Gura Văii, Plopana, Sascut, Adjud, Schineni, Socea (Rediu), Văleni, Bălănești și Poiana Sărată.

Informațiile de care dispunem referitor la aceste tezaure, precum și soarta pe care a avut-o fiecare din ele, sînt felurite. Toate însă au un prețios element comun: în toate cele 16 cazuri reiese sau din datele pe care le avem referitor la ultima monedă, sau din studierea personală a tezaurului, cînd a fost cazul, că *se termină* cu o monedă din vremea lui *Commodus*.

Este evident că îngroparea unui număr așa de important de tezaure, într-un răstimp relativ scurt, nu poate fi opera unei întâmplări oarecare. A trebuit să existe la bază un motiv puternic care a făcut ca ele să fie ascunse în pământ.

În explicația unui astfel de fenomen, desigur că trebuie avut în vedere în primul rînd criza în care a intrat, tocmai în această vreme, modul de producție al orinduirii sclavagiste. Această criză a constituit elementul fundamental pe care se vor greșa și de care vor profita populațiile aflate în afara hotarelor imperiului.

Dar tocmai datorită acestei crize, unele populații din cele amintite mai sus vor căuta să profite și să lovească puternic statul sclavagist roman.

Să încercăm să vedem dacă în informațiile de ordin literar ce ni s-au păstrat pentru aceste vremi și locuri, aflăm ecoul vreunei mișcări de populații cu care să poată fi pusă în legătură îngroparea tezaurelor.

Într-adevăr, în două izvoare antice, Dio Casius și *Vita Commodi* din SHA, au fost înregistrate unele evenimente în directă legătură cu problema ce ne preocupă.

Primul, Dio, Cassius LXXII, 3, 3, pomenește că Sabinianus a adus sub ascultarea sa 12 000 de daci mărginași, care fuseseră alungați din locuințele lor și care se pregăteau să ajute pe alții, promițîndu-le că li se va da pămînt în Dacia romană.

Același autor, puțin mai departe, LXXII, 8, 1, mai menționează faptul că împăratul Commodus a avut și cîteva războaie împotriva barbarilor de dincolo de Dacia, în care se ilustrează Albinus și Niger.

Pe de altă parte, *Vita Commodi* din SHA ne dă și ea unele indicații, este adevărat destul de vagi, dar totuși prețioase. La cap. 13, 5—7, se amintește că în timp ce Commodus petrecea la Roma, au fost învinși, prin



generalii săi, «maurii, dacii; au pacificat Pannoniile și au făcut să fie recunoscută puterea sa în Britannia, în Germania și în Dacia, provinciile care voiau să se sustragă autorității sale».

Textele acestea sînt cunoscute cercetătorilor și le-au interpretat fiecare în felul său. Iată un comentariu pe care l-a făcut autorul *Istoriei militare a Daciei romane*: «Pe vremea cînd se întîmplau faptele povestite mai sus (sfîrșitul domniei lui Marc Aureliu și începutul domniei lui Commodus—*n. n.*), guvernatorul al celor trei Dacii era C. Vettius Sabinianus, despre care Cassius Dio ne spune că a supus 12 000 daci mărginași. Aceștia fuseseră alungați din locuințele lor și guvernatorul, venindu-le în ajutor, le promisese pămînt chiar în Dacia romană. Întîmplarea, nu tocmai clar redată de istoricul antic, s-a petrecut la sfîrșitul marilor războaie de la Dunăre și ea ar părea să arate una din măsurile de siguranță luate de romani pentru liniștirea Daciei.

Un pasaj din biografia lui Commodus menționează că acest împărat, prin legații lui, «a învins pe mauri, pe daci și a pacificat stăpînirea în Britannia, Germania și Dacia, de către provincialii care voiau să o înlăture».

Un alt paragraf din istoria lui Dio spune că împăratul Commodus a avut și cîteva lupte contra barbarilor de dincolo de Dacia, în care s-au ilustrat *Albinus* și *Niger*, adversarii de mai tîrziu ai împăratului Septimiu Sever.

După A. v. Premerstein, luptele cu dacii au avut loc prin anii 182 și 183, cînd guvernatori erau *L. Vespronius Candidus* și *Pescennius Niger*, viitorul împărat.

Prin acțiunea energetică a guvernatorilor, «atît dacii din afară cit și cei dinlăuntru provinciei au fost aduși la ascultare».

Acestea sînt concluziile la care a ajuns cercetătorul amintit, pe baza informațiilor păstrate din izvoarele antice. Una din lipsurile acestui comentariu, dar și a altora, apărute și mai înainte și după aceea, este *lipsa de precizie în topografice*, lipsa oricărui încercări de a aprofunda problema, de a vedea unde s-au întîmplat evenimentele în chestiune, mai ales din ce cauză și apoi ce consecințe decurg de aici pentru istoria populației locale getice din Moldova. Este adevărat că știrile sînt vagi, destul de imprecise, dar conțin cîteva date și nume care ne permit să mergem mult mai departe cu interpretarea.

Elementul nou care ne ajută la aceasta, așa spune chiar ne obligă să punem evenimentele în legătură cauzală, sînt decoperirile monetare îngropate tocmai în timpul domniei lui Commodus.

Se pune întrebarea care a fost cauza directă a îngropărilor unui grup masiv de tezaure pe teritoriul Moldovei în timpul domniei lui Commodus?

Izvoarele literare și interpretările istoricilor date acestor texte ne arată în mod clar existența unor ciocniri armate între trupele romane și «populațiile barbare de dincolo de Dacia».

Se amintește în primul rînd că, în timp ce era guvernator al Daciei Vettius Sabinianus (anul 180), un grup de 12 000 daci mărginași au fost *alungați* din locuințele lor (*ἐκ τῆς οἰκείας ἐκπεσόντας*), iar mai departe, Clodius Albinus și Pescennius Niger au purtat războaie cu barbarii de dincolo de Dacia: *ὑπὲρ τῆν Δακίαν* (este vorba de provincia romană, bine înțeleasă) (Cassius Dio, *loc. cit.*).

Tot în legătură cu aceste evenimente, A. Stein pune și informațiile din SHA, *Vita Comm.*, 13, 5: *Victi sunt sub eo . . . per legatos . . . Daci*, și poate de asemenea, *ibid.*, 6, 1: *Eo tempore in Sarmatia res bene gestas . . .* În legătură cu includerea lui Clodius Albinus și Pescennius Niger pe lista guvernatorilor

Daciei, A. Stein<sup>1)</sup> a întâmpinat greutăți peste care nu a putut trece și s-a văzut obligat să lase problema nerezolvată.

Teoretic s-ar putea emite ipoteza că triburile daco-getice din podișul Moldovei ar fi fost în război cu romanii și aceștia din urmă le-au învins chiar pe teritoriul lor și astfel s-ar explica ascunderea tezaurilor monetare. Această ipoteză nu se poate susține, deoarece *ascunderile de tezaure* în timpul lui Commodus nu se întâmplă numai în regiunile ce formează obiectivul nostru direct, ci *fenomenul e general în lumea barbară din răsăritul Europei*. Această situație a fost subliniată, între alții, încă de L. Schmidt, iar recent de tot a fost pusă într-o lumină clară de cercetătorul sovietic V. V. Kropotkin în « V. D. I. », 1954, nr. 3, care a întocmit în acest scop o grăitoare și amănunțită statistică, cuprinzând toate descoperirile de tezaure monetare de pe teritoriul U.R.S.S.

Dacă fenomenul ascunderii tezaurilor monetare romane în lumea barbară depășește cu mult cadrul geografic de care ne ocupăm noi, atunci și cauza care a prezidat la ascunderea lor trebuie să fie un eveniment important care s-a întâmplat în timpul acesta și în regiunile amintite.

Și știința istorică cunoaște aceste evenimente: este vorba despre imigrația goșilor din regiunea Vistulei înspre regiunile Pontului Euxin.

În deplasarea lor, goșii au *dislocat* numeroase populații (triburi), care au încercat să-și găsească noi locuințe în altă parte. De aici a urmat o importantă perturbare ce s-a produs în lumea triburilor « barbare », așezate în această parte a Europei.

În lumina acestui eveniment vom înțelege clar de ce Sabinianus « a supus » pe cei 12 000 de daci mărginași, deoarece ei au fost « alungați » din locuințele lor, textul ne-o spune clar: *ἐκπεσόνας*

În acest caz, atât tezaurele din Moldova, cit și o bună parte din cele amintite de V. V. Kropotkin, au drept cauză, în ultimă instanță, imigrația goșilor.

La rindul lor, tezaurele monetare în cazul nostru, confirmate de textele literare, ne arată că migrația goșilor a produs o *tulburare adâncă* în viața de pină atunci a triburilor « barbare » așezate dincolo de hotarele imperiului. Tulburarea aceasta a produs și *modificări în etnografia acelor regiuni*. Cit de profund și ce populații au fost afectate este o altă problemă. În ce ne privește direct și momentan, constatăm că o parte din populația getică, foarte probabil din regiunea de E și NE a Daciei romane, ce făcea parte din grupa dacilor liberi, *este alungată* din vechile sale teritorii, credem că tocmai în urma perturbațiilor și presiunilor exercitate de triburile din aceste regiuni, ce s-au transmis prin împingerea unora sau altora, iar rezultatul a fost că unele din ele sau poate părți din ele, nemaiputînd rezista, au încercat să-și caute sălaș în altă parte.

În cadrul acestui mare fenomen cred că trebuie să fie interpretate știrile pe care ni le-au păstrat izvoarele antice.

*Dacă teza pe care o susținem și legătura pe care o facem între migrația goșilor și dislocările de triburi este justă, atunci îngropările de tezaure monetare nu sînt altceva decît ecoul lor arheologic.*

Cercetători mai vechi, ca B. Rappaport, L. Schmidt, fac o apropiere între deplasarea goșilor și evenimentele care se întâmplă chiar în vremea lui

<sup>1</sup> *Die Reichsbeamten von Dacien*, Budapesta, 1944, p. 50—51.

Commodus la hotarele Daciei, fără însă a putea proba și prezența goților pentru acest timp și regiuni. În știința sovietică, cercetători ca P. N. Trețiacov, V. V. Kropotkin au subliniat de asemenea că pe la mijlocul secolului II și în deceniile următoare se întâmplă migrația goților înspre Pântul Euxin, producând tulburări în rindurile populațiilor aflate în aceste regiuni. Despre o legătură în același sens, găsim opinii similare și în lucrarea lui C. Daicoviciu, *La Transylvanie dans l'antiquité*.

În lumina tezei de mai sus și pe baza opiniilor învățaților citați, să încercăm să reconstituim, atât cât ne îngăduie materialul de care dispunem, liniile mari ale evenimentelor pentru regiunea noastră.

Încă din ultimul an de domnie al lui Marc Aureliu și apoi în tot timpul domniei lui Commodus, s-au produs în nord-estul și estul Daciei numeroase deplasări de triburi, între care și unele dacice. Parte din aceștia din urmă vor fi colonizați în cele din urmă în provincia Dacia. Triburile puse în mișcare de presiunea gotică vor distruge întreaga regiune de dealuri și podiș a Moldovei, locuințele în mare parte vor fi incendiate, ca cele de la Fedeleșeni, iar locuitorii vor fi obligați, cu acest prilej și din această cauză, să-și ascundă în pământ tezaurele monetare. Îngroparea, care se extinde pe întreaga podiș moldovenesc, ne arată violența și suprafața întinsă pe care s-au desfășurat luptele cu noile triburi.

Teritorial, obiectivul acestor populații cred că nu era limitat numai la regiunea Moldovei. Avem toate motivele să credem că, după ce au jefuit pe geții din podișul Moldovei, și-au continuat apoi acțiunea de jaf și pradă în provincia Dacia. Drumul pe care s-a pătruns în Dacia și apoi liniile lui mari în această provincie ne sînt trasate tot de îngropările de tezaure monetare. Este semnificativ faptul că unul din tezaure, care se încheie cu o monedă din timpul lui Commodus, a fost descoperit în localitatea Poiana Sărată, aflată tocmai în pasul Oituzului. Drumul lor mai departe în provincia Dacia este jalonat de trei îngropări de tezaure: două în Regiunea Autonomă Maghiară, la Cristur și Ittebe, iar cel de al treilea, tocmai la Apulum.

Pentru a fixa în timp aceste incursiuni ar trebui să putem stabili în mod precis datele la care tezaurele au fost îngropate. Unele din tezaure ne îngăduie acest lucru, altele nu. Pentru moment ne vom rezuma la constatarea că tezaurele monetare ne indică mai multe date de ascundere, cuprinse între anii 180 și 190. Un studiu amănunțit va aduce precizări de detaliu în această privință.

Faptul că în timpul domniei lui Commodus au fost îngropate tezaure atât în podișul Moldovei, cât și în Dacia romană, îl explicăm ca avînd la bază aceeași cauză: aceleași triburi dușmane au invadat de abia în această etapă între anii 180—190 deopotrivă pe daco-geții din Moldova și provincia Dacia. S-a schimbat ceva în lumea triburilor «barbare»: vechiul echilibru care a fost în epoca anterioară s-a pierdut și noi forțe încep să apară și să neliștească estul Daciei. Această deplasare a echilibrului este de căutat în *afara triburilor locale din Moldova centrală*, deoarece, măcar pentru moment, ele însele suportă gravele repercusiuni ale invadatorilor. Îngropările a numeroase tezaure monetare (și noi am citat 16 exemple) sînt o dovadă de necontestat.

Intervenția autorităților militare romane din Dacia a făcut pentru moment față cu succes situației ivite în regiunile din estul Carpaților, încît

in *Vita Commodi* 6, 1 a putut să se consemne «*Eo tempore in Sarmatia res bene gestas . . .*».

Incursiunea dușmană care a cauzat ascunderile de tezaure amintite este foarte probabil că a incendiat și locuințele din așezările localnicilor pe unde a trecut. Aceasta înseamnă că arheologic va trebui să se identifice pe teritoriul Moldovei un nivel de depuneri din această etapă care să corespundă îngropărilor de tezaure.

O indicație încă discutabilă am putea-o avea în așezarea de la Fedeleșeni, care, după cercetătorul care a lucrat acolo, și-ar fi încheiat existența în această vreme.

Independent de aceasta, este foarte probabil că cercetările arheologice viitoare ce se vor executa pe același teritoriu ne vor putea prezenta exemple concludente, care ne vor îngădui să cunoaștem amănunțit *caracteristicile culturii materiale ale triburilor băștinașe de la sfârșitul sec. al II-lea*, fapt de o deosebită importanță pentru etapa următoare: sec. al III-lea și al IV-lea, cu noile lor probleme.



Incursiunile despre care am amintit pe baza materialului numismatic, cu toate distrugerile și îngropările de tezaure ce au urmat, n-au avut nici pe departe un caracter catastrofal. Viața își continuă dezvoltarea ei tot pe același teritoriu și o dovadă a acestei continuități de viațuire o găsim în faptul că moneda romană afluează în aceste regiuni și după încursiunile amintite. Un argument în acest sens îl găsim în faptul că în timpul lui Septimiu Sever au fost ascunse în pământ nu mai puțin de cinci tezaure monetare.

Din studiul tezaurelor și în urma datării monedei celei mai recente, reiese că patru din cinci depozite monetare își încheie acumularea cu piese ce se datează cel mai târziu în anul 196.

Faptul că o serie de tezaure își încheie perioada de acumulare în acest an și apoi sînt îngropate în pământ nu este întîmplător.

Izvoarele istorice ale epocii, în speță Cassius Dio, LXXV, 3, menționează știrea că «sciții» au plănuit în anul 196 un atac împotriva imperiului roman și nu au fost oprîți decît de o puternică furtună. Sub denumirea de «sciți» întrebuintată de Cassius Dio, L. Schmidt propune să vedem o asociere de diferite triburi în care au intrat bastarni, daci și goți.

Fără să intrăm în discuția amănunțită a acestui aspect al problemei, relevăm faptul că îngroparea de tezaure monetare exact în acest an și în aceste regiuni nu poate fi străină de întîmplarea povestită de Cassius Dio. Mai mult, îngropările de tezaure din podișul Moldovei ne arată că evenimentul amintit s-a produs în prima lui parte, dar s-a oprit din motive încă necunoscute la estul Carpaților.

Este probabil că la această expediție daco-geții din podișul Moldovei n-au participat ca aliați ai celorlalte populații, din cauză că chiar pe solul lor avem de-a face cu îngropări de tezaure monetare, ceea ce înseamnă că ei au avut de suportat o *invazie din afară*.

Deși cu epoca lui Septimiu Sever numărul descoperirilor monetare scade vertiginos, ele fiind extrem de puține în regiunea de E și NE a Daciei, totuși pe teritoriul Moldovei, de a cărei regiune ne ocupăm, ele vor continua

să vină, dar într-un număr mult mai mic, și se vor adăuga la cele din epocile anterioare.

În această privință cunoaștem două descoperiri în care cea mai recentă monedă este din vremea lui Severus Alexander: una la Cindești care se încheie cu o monedă din anii 222—223, iar cealaltă la Muntești, în care cea mai recentă monedă este din anul 228.

Afluirea și prezența monedei romane în podișul moldovean în continuare pînă la încheierea celei de-a treia decade a secolului al III-lea poate să aibă o deosebită valoare istorică.

Încetarea afluirii monedei romane în mediul barbar se datorește în primul rînd înăsprii contradicțiilor și crizei în care se zbate imperiul roman în această vreme, dar nu mai puțin adevărat este că la hotarele de est ale Daciei și în nordul Moesiei Inferior vor apărea noi populații care vor lovi cu furie și, ajutați de populația locală, sărăcită și nemulțumită, vor contribui în primul rînd la slăbirea și apoi la alungarea stăpînirii romane din aceste părți.

Aceste populații noi, care apar pe scena istorică a Dunării de Jos, sînt *carpii și goții*.

★

Din înșirarea diferitelor descoperiri monetare, materialul cu care operăm noi ne dă indicația că în cursul celei de-a doua jumătăți a secolului al II-lea, precum și în primele decade ale celui următor — numismatic faptul e valabil și pentru a doua jumătate a sec. I și prima jumătate a sec. II — nu s-a petrecut nici o schimbare esențială în structura etnografică a acestei regiuni, cu toate deplasările survenite între timp chiar la unele părți sau triburi daco-getice, limitrofe Daciei romane. Trebuie să ne grăbim însă să adăugăm numaidecît că această sugestie pe care ne-o oferă documentarea numismatică va trebui să fie întărită și confirmată de descoperirile arheologice care să dovedească continuitatea de cultură de-a lungul acestui răstimp. Deocamdată asemenea date lipsesc sau sînt insuficiente.

Se pune întrebarea: nu putem cunoaște numele triburilor sau al uniunilor de triburi care locuiau în această vreme în podișul Moldovei?

Dacă pentru unele aspecte ale problemei cu care ne-am ocupat mai sus, ne-am putut referi la cercetări mai vechi, în privința numelui triburilor din această regiune ele lipsesc cu totul, deoarece lipsește materialul documentar.

Totuși, cu titlul de ipoteză, se poate face o încercare mergînd mereu pe urmele sugestiilor primite de la materialul numismatic.

Punctul de plecare al încercării noastre îl formează *Vita Marci*, 22,1 din SHA unde sînt menționate toate populațiile barbare care s-au năpustit împotriva imperiului, începînd cu anul 166, deci tocmai epoca cu care ne ocupăm noi.

Biograful împăratului le enumeră amănunțit pe fiecare, de la hotarele Illyricului și pînă în Gallia: marcomanii, variștii, hermundurii, quazii, suevii, sarmații, lacringii, burii, victualii, osii, bessii, saboces (sau cobotes), roxolanii, bastarnii, alanii, peucinii și costobocii.

Din această destul de amănunțită enumerare a populațiilor care au intrat în acțiune împotriva imperiului, s-a remarcat încă de mult faptul că numele carpilelor nu figurează printre aceste seminții, deși sînt amintite unele care poate că au jucat un rol minor și atunci și după aceea. Oare nu

cumva numele carpilor nu e menționat din cauză că ei nu se aflau în stare de război cu imperiul?

Or, descoperirile de tezaur monetare pe care le-am studiat mai sus ne arată că afluirea de monede romane din imperiu în podișul Moldovei a continuat în tot cursul celei de-a doua jumătăți a secolului al II-lea, precum și în primele decade ale secolului al III-lea, deși în acest ultim răs-timp într-o măsură mai mică. Aceasta poate să însemne că autohtonii din podișul Moldovei nu se aflau în război cu romanii și au avut ei înșiși de suferit invazii din partea unor triburi care vizau imperiul.

Faptele amintite mai sus nu ne îndreptățesc să propunem o identifi-care a numelui carpilor cu daco-geții care au locuit regiunea de podiș și de-a-luri a Moldovei, dar în același timp nici nu ne împiedică de a formula o ipo-teză, care poate avea toate șansele să fie confirmată în viitor. De altfel, Mommsen, C. Patsch, R. Vulpe ș. a. îi așază pe carpi în aceste părți. Altfel near rămîne cu totul inexplicabilă constituirea unei puternice forțe getice în Moldova ce apare în conflict cu imperiul încă din timpul lui Caracalla, dar mai cu seamă în deceniile următoare, fapt care coincide cu încetarea afluirii de monede romane în această regiune<sup>1</sup>.

Centrul, nucleul acestei forțe cu care romanii vor avea de luptat timp de mai multe secole nu putem să-l plasăm decît în același podiș al Moldo-vei, iar pentru a se ajunge ca pe la 238 să susțină că ei sînt mai numeroși și mai puternici decît goții trebuie să presupunem o dezvoltare anterioară pe care cel puțin după datele de care dispunem, numai regiunile amintite o îngăduiau.

Dacă această ipoteză, pe care ne-o sugerează materialul numismatic va putea fi documentată și pe cale arheologică și prin texte, ea va contri-bui la rezolvarea problemei apartenenței etnice a culturii materiale din Mol-dova secolului III și IV.

## К ВОПРОСУ ОБ ИСТОРИИ ГЕТСКИХ ПЛЕМЕН В МОЛДОВЕ ВО ВТОРОЙ ПОЛОВИНЕ II ВЕКА НАШЕЙ ЭРЫ В СВЕТЕ НОВЫХ НУМИЗМАТИЧЕСКИХ ДАННЫХ

(КРАТКОЕ СОДЕРЖАНИЕ)

Сообщение античных авторов о гето-дакийской народности на тер-ритории Молдовы во II и III вв. н. э. малочисленны и поверхностны. а материальная культура этого народа лишь теперь начинает изучаться благодаря обширным раскопкам, осуществленным Музеем Истории в Яссах. Такое положение отражается на синтетических исследованиях как румынских, так и зарубежных.

До тех пор, пока археологические исследования гето-дакийской материальной культуры в Молдове уточнят ее содержания в широком смысле этого слова, интересно обсудить и другого рода источники, а именно — нумизматические.

<sup>1</sup> Pentru invaziile carpilor în Mocsia Inferior, v. R. Vulpe, *Histoire ancienne de la Dobroudja*, București, 1938, p. 257 și urm.

В результате некоторых продолжительных исследований, которые будут являться объектом другого труда, могли быть собраны обнаруженные на территории Молдовы не менее 110 римских кладов и отдельных римских монет.

В настоящей работе изучены более чем 30 кладов, открытых на территории Молдовы и содержащих римские монеты — империялы.

Нужно иметь в виду, что археологические исследования этого этапа в данной области еще находятся в начальной стадии. Поэтому, все выводы, к которым приводит собранный и изученный нумизматический материал, имеют предположительный характер; это скорее указания, нуждающиеся в подтверждении продолжающихся археологических исследований. Однако следует добавить, что избранное автором направление не будет менее удачным даже в случае лишь частичного подтверждения его правильности.

Из нанесенных на карте (рис. 1) местностей, в которых были открыты эти клады, с очевидностью вытекает факт чрезвычайной важности, а именно: крупные монетные клады большей частью группируются в районе плоскогорья, холмов и соприкасающейся с ними зоны, совсем отсутствуя в степной зоне на юге и северо-востоке Молдовы (долина реки Жижиа), также как и на плоскогорье Сучавы. На севере этой зоны римские монеты появляются снова в кладах или как отдельные монеты.

Появление римских монетных кладов в этой области показывает, как это объясняет В. В. Кропоткин (В.Д.И., 1951) для СССР, присутствие оседлой народности, которая не может быть другой как гето-дакийская. Пробелы как на Сучавском плоскогорье, так и в степном районе могут быть объяснены присутствием кочевой народности и в данном случае — бастарнами.

Вторичное появление римской монеты в верхнем бассейне Серета и Прута могло бы быть связано с гето-дакийским племенем костобоков, упоминаемом в античных источниках приблизительно в этой же местности.

Из изучения даты захоронения этих кладов вытекает предположение о существовании трех основных уровней: один времен Марка Аврелия (2 открытия), второй времен Коммода (16 открытий) и третий времен Септимия Севера (5 открытий); захоронения кладов римских монет продолжают в первой половине III века.

Монетные клады времен Марка Аврелия в Молдове связаны с другими подобными монетными кладами в Трансильвании; они указывают на нашествие «варваров» из восточной империи (упомянутой в *Vita Marci*, 22,1) на гето-дакийскую территорию Молдовы (доказательством служат клады), достигших Дакийской провинции (Трансильвания), где также находятся клады, зарытые приблизительно в 167 г.

Отсутствие монетных кладов 170 г. на изучаемой территории снова открывает дискуссию о пути следования костобоков, а также о месте проникновения их в Римскую империю (Д. В. Кудрявцев).

Проведенными исследованиями было установлено не менее 16 монетных кладов, зарытых во времена господства Коммода. Связав данные об этих кладах с античными источниками, ссылающимися на события того времени в данной области (*Cassius Dio*, LXXII, 3,3 и LXXII, 8,1 и *Vita*

Commodi, 13, 5-7), можно полагать, что эти захоронения монетных кладов объясняются волнениями и переселениями племен вследствие миграции готов к северу Причерноморья. Таким образом было получено хорошо зафиксированное хронологическое доказательство о дате прохождения упомянутых народностей через восточную Молдову.

Все же, автохтонное население продолжало жить на том же плоскогорье и после этих серьезных волнений, о чем свидетельствуют не менее пяти монетных кладов, зарытых во времена Септимия Севера в 196 г.

На основании данных (Cassius Dio, LXXV, 3), эти захоронения можно связать с набегами некоторых «варварских» народов, которые те собирались совершить на империю, но которые, кажется, не имели места дальше территории Молдовы.

Местное население, получившее римскую монету, конечно, в замен продуктов, не может быть другим как карпы, о которых античные источники упоминают в III в.

### ОБЪЯСНЕНИЕ РИСУНКОВ

Рис. 1. — Карта местонахождения кладов римских монет в Молдове во второй половине II в. и начале III в. н. э. 1 — монетные клады II в.; 2 — монетные клады, зарытые во время Марка Аврелия (166 г.); 3 — монетные клады, зарытые во время Коммода; 4 — монетные клады, зарытые во время Септимия Севера; 5 — монетные клады, зарытые во время Севера Александра.

## CONTRIBUTION NUMISMATIQUE À L'HISTOIRE DES TRIBUS GÉTO-DACES DE MOLDAVIE DANS LA SECONDE MOITIÉ DU II<sup>e</sup> SIÈCLE DE NOTRE ÈRE

(RÉSUMÉ)

Les informations des écrivains de l'antiquité au sujet de la population géto-dace du territoire de la Moldavie, des II<sup>e</sup> et III<sup>e</sup> siècles, sont rares et vagues; ce n'est que maintenant que l'on commence à étudier la civilisation matérielle de ces populations, par des fouilles et des expéditions de reconnaissance de grande ampleur, du genre de celles qu'a réalisées le Musée d'Histoire de Jassy. Cette situation se reflète dans les études de synthèse des savants étrangers et roumains.

En attendant que les recherches archéologiques ayant trait à la civilisation matérielle des Gêto-Daces de Moldavie en précisent le contenu, dans le sens large du mot, il est intéressant d'introduire dans la discussion une autre catégorie de sources, les sources *numismatiques*.

Par suite de longues recherches, qui feront l'objet d'une publication à part, on a pu recueillir des données sur environ 110 découvertes de trésors et de monnaies romaines isolées, faites sur le territoire moldave.

Pour l'instant, le présent travail examine plus de trente trésors de monnaies romaines impériales, découverts sur le territoire en question.

On doit tenir compte du fait qu'étant donné que nous n'en sommes qu'au début des recherches archéologiques concernant cette étape et cette région, toutes les conclusions auxquelles poussent les matériaux numismatiques re-



cueillis et analysés par l'auteur n'ont, pour le moment, que le caractère d'une hypothèse de travail; ce sont plutôt des indications qui attendent leur confirmation des recherches archéologiques en cours, mais on doit immédiatement ajouter que les directions qu'ils indiquent ne sont pas moins suggestives et fécondes, même si elles ne venaient à se vérifier qu'en partie.

En pointant sur la carte (fig. 1) les localités où furent trouvés ces trésors, un fait ressort, qui semble particulièrement important à l'Auteur: les trésors monétaires enfouis sont massés dans la région des plateaux et collines et dans la zone de contact; ils font totalement défaut de la zone de steppe du Sud et du Nord-Est de la Moldavie (vallée de la Jijia) et du plateau de Suceava. Au Nord de cette zone, la monnaie romaine réapparaît, soit dans des trésors, soit isolément.

La découverte de trésors monétaires romains dans cette région indique, ainsi que V.V. Kropotkine (V. D. I. 1951) l'explique pour l'U.R.S.S., la présence d'une population *sédentaire*, stable, et qui ne peut être qu'une population gëto-dace. Les vides constatés dans la région de steppe aussi bien que sur le plateau de Suceava semblent s'expliquer par la présence d'une population *nomade* qui, dans ce cas, pourrait être celle des Bastarnes.

La réapparition de la monnaie romaine dans le bassin supérieur du Siret et du Prut pourrait être mise en liaison avec la tribu gëto-dace des Costoboces, que les sources anciennes mentionnent à peu près par là.

L'étude de la date à laquelle ces matériaux furent enterrés permet de déceler *trois niveaux* principaux: l'un datant du temps de *Marc-Aurèle* (2 découvertes), le second, de l'époque de *Commode* (16 découvertes) et le troisième, du règne de *Septime-Sévère* (5 découvertes); après quoi, on continue cependant à enfouir des trésors monétaires romains dans la première moitié du III<sup>e</sup> siècle.

Les enfouissements de trésors monétaires en Moldavie, au temps de Marc-Aurèle, sont mis en relation avec d'autres enfouissements similaires en Transylvanie, à la même époque, et pourraient indiquer l'incursion d'une population «barbare» venant de l'Est de l'empire — mentionnée par la *Vita Marci*, 22,1 — laquelle a également traversé le territoire gëto-dace de Moldavie (pour preuve les enfouissements de trésors) et a abouti dans la province de Dacie (la Transylvanie) où l'on trouve également des trésors enterrés, vers l'an 167.

L'absence de trésors monétaires, enfouis vers l'an 170, sur le territoire étudié par l'auteur, rouvre la discussion quant à la route suivie par les Costoboces et à leur point de pénétration dans l'empire romain (O.V. Kou-driavtzev).

Selon ces recherches, on a identifié pas moins de seize trésors monétaires, enfouis au temps du règne de Commode. Se référant à des sources anciennes relatives aux événements survenus à cette époque et dans ces régions — Dion Cassius, LXXII, 3, 3 et LXXII, 8, 1, ainsi que Vita Commodi, 13, 5-7 — l'auteur que ces enfouissements sont dus aux troubles et aux déplacements de tribus croit provoqués par la migration des Goths se dirigeant vers le Nord de la Mer Noire. C'est ce qui pourrait constituer une preuve, bien établie chronologiquement, de la date à laquelle les populations mentionnées ont traversé les régions situées à l'Est de la Moldavie.

Cependant, après ces troubles graves, la vie de la population autochtone continuera son cours sur les mêmes plateaux, vu qu'on ne trouve pas moins

de cinq trésors monétaires enterrés au temps de Septime-Sévère, c'est-à-dire en l'an 196.

Sur la foi de Dion Cassius, LXXV, 3, on peut mettre ces enfouissements en relation avec une expédition projetée par certaines populations « barbares » contre l'empire, expédition qui, toutefois, ne semble pas avoir dépassé ce territoire de la Moldavie.

La population autochtone qui a reçu la monnaie romaine, certainement en échange de certains produits, ne saurait être que celle des Carpes, qui commenceront à être mentionnés par les sources anciennes du III<sup>e</sup> siècle.

#### EXPLICATION DES FIGURES

Fig. 1. — Carte de diffusion des trésors monétaires romains en Moldavie, au cours de la seconde moitié du II<sup>e</sup> siècle et au début du III<sup>e</sup> siècle de notre ère. 1. Trésors monétaires du II<sup>e</sup> siècle. 2. Trésors monétaires enfouis au temps de Marc-Aurèle (année 166). 3. Trésors monétaires enfouis au temps de Commode. 4. Trésors monétaires enterrés au temps de Septime-Sévère. 5. Trésors monétaire enfouis au temps d'Alexandre-Sévère.



## TORNA, TORNA, FRATRE

### O PROBLEMĂ DE ISTORIE ȘI DE LINGVISTICĂ

DE

PETRE Ș. NĂSTUREL

Luptele pe care bizantinii le-au dus împotriva avarilor încă de la sfârșitul domniei împăratului Justinian și sub urmașii acestuia, Justin al II-lea, Tiberiu și Mauriciu, umplu în bună parte unul din capitolele cele mai însemnate ale istoriei politice a veacului al VI-lea și al VII-lea. Avarii, ajunși stăpîni de la Nipru la Elba și de la Baltică la Dunăre, năvăleau mereu în împărăția bizantină, pustiind-o.

Întrebuințind pe avari împotriva anților și a uturgurilor, Justinian îi așezase chiar în imperiu, dîndu-le în Pannonia Secunda ținutul Sirmium. La cîteva zile după moartea marelui împărat, urmașul lui, Justin al II-lea nu mai voi să le plătească tributul la care Justinian se învoise față de ei. Se dezlănțui astfel un lung șir de războaie crincene și înverșunate între bizantini și avari, cu atît mai mult cu cît împăratul nu voia să dea lui Baian, haganul acestora, orașul Sirmium mult dorit de el. Dar barbarii i-au învins pe bizantini, aceștia fiind constrinși să plătească tributul care, sub Tiberiu, în 574—575, fu mărit la cîte 80 000 de monede de aur pe an. Pe cînd însă Tiberiu se războia cu perșii, Baian, ivindu-se în 579 pe riul Sava, ceru cetatea Sirmium. Între avari și bizantini izbucni atunci un nou război care a dăinuit trei ani. În acest răstimp, Balcanii au fost pustiți în chip groaznic. Pe de altă parte, slavii împinși, se pare de avari, cotropiră Tracia și Iliricul și pătrunseră pînă în Grecia. Pentru a scăpa de slavi, Tiberiu s-a înțeles cu avarii care le-au smuls prada făcută și au pus mîna pe neașteptate asupra Sirmiumului. Urcarea lui Mauriciu pe tronul împărătesc (14 august 582) strică însă înțelegerea la care ajunseseră Tiberiu și Baian. Haganul avar năvăli în Tracia; bizantinii fură nevoiți a mări tributul pentru ca dușmanul să plece. Dar, curînd după aceea, pe cînd împăratul Mauriciu se răfua cu perșii, haganul avarilor rupse din nou înțelegerea. La îndemnul lui, slavii impresurară Tesalonicul (586) și ajunseră pînă la zidurile lui Anastasius, aproape de Constantinopol, iar avarii năvăliră în Mesia. După lupte dîrze, biruința

a rămas de partea bizantinilor care alungară pe slavi din Tracia și respinseră peste Dunăre pe avarii învinși în fața Adrianopolului (587)<sup>1</sup>.

Aceste întâmplări fac parte intrucitva și din istoria poporului român. Într-adevăr, avarii, după ce nimiciseră puterea gepizilor, stăpîneau atunci ținutul ce alcătuiește astăzi țara noastră. Unele seminții slave din Muntenia, împinse de avari, trecură Dunărea și intrară în împărăția bizantină. În sfîrșit, după părerea unor învățați, istoria limbii romîne este strîns legată de un episod al luptelor avaro-bizantine; despre acest din urmă lucru va fi vorba aici.

Faptul de care vorbim s-a petrecut în vremea năvălirii haganului Baian în Tracia (586) și a luptelor de apărare duse de generalul bizantin Commeniolus. Pe cînd oastea acestuia era pe drum în cap de noapte ca să se năpus-tească în zori de zi, pe neașteptate, asupra taberei lui Baian ai cărui răz-boinici erau răsfirați prin toată Tracia, unui catîr i s-a sucit samarul din spate, în vreme ce stăpinul lui mergea înainte. Văzînd aceasta, cei cițiva care veneau după el, l-au strigat pe catîrgiu să se întoarcă pentru a îndrep-ta încărcătura. Din nenorocire pentru bizantini, vorba acestor oameni, după cum ne spune cronicarul Teofilact, i s-a părut mulțimii celor din urmă că sună ca un semnal de fugă. Și atunci ostașii, sperîindu-se și crezînd că dau avarii peste ei, au luat-o la goană, poruncîndu-și unii altora să se întoarcă înapoi, strigînd cu mare gălăgie «torna, torna» (τόρνα, τόρνα)<sup>2</sup>.

Cronica lui Teofilact Simocatta a fost scrisă între anii 611—641, adică la cîteva decenii după ce această întâmplare a avut loc<sup>3</sup>.

Același lucru, dar mai pe scurt și cu mici deosebiri, ni-l spune cu două veacuri după Teofilact și istoricul Teofan Mărturisitorul: «O vită de povară lăsînd să-i atîrne samarul, un tovarăș i-a grăit stăpinului animalului în limba părintească să îndrepte sarcina: *torna, torna, frater* (sau *fratre* după alte manuscrise)», dar catîrgiul n-a luat în seamă cuvîntul, pe cînd oștenii auzin-du-l și închipuindu-și că vrășmașii dau peste ei, au luat-o la fugă, strigînd cît îi ținea gura: *torna, torna*<sup>4</sup>.

Mulți istorici și filologi s-au oprit asupra acestei povestiri<sup>5</sup>.

<sup>1</sup> L. Hauptmann, *Les rapports des Byzantins avec les Slaves et les Avars pendant la seconde moitié du VI-e siècle*, «Byzantion» IV, 1927—1928, p. 137—170. O bogată bibliografie cu privire la avari dă G. Moravcsik, *Byzantinoturcica*, Budapest, 1942, I, p. 41—42.

<sup>2</sup> *Theophylacti Simocattae historiae*, ed. C. de Boor, Lipsiae, 1887, p. 99—101. Textul întîmplării cu *torna* a fost tipărit din nou de G. Popa-Lisseanu, *Limba română în izvoarele istorice medievale*, în «Anal. Acad. Rom., Mem. Secț. literare», seria III, t. IX, 1940, p. 51—52 (traducerea romînească, p. 54—55, lasă de dorit).

<sup>3</sup> G. Moravcsik, *op. cit.*, p. 343.

<sup>4</sup> *Theophanis chronographia*, rec. C. de Boor, I, Lipsiae, 1883, p. 257—258. Și textul care ne interesează e reproduș de G. Popa-Lisseanu, *op. cit.*, p. 52—53 (cu trad. rom., p. 55—56, care lasă și ea de dorit).

<sup>5</sup> Amănunte asupra părerilor unui însemnat număr de învățați romîni și străini dă Mathias Gyóni, *Az állítólagos legrégibb román ny elvemlék* (= *Das angeblich älteste rumänische Sprachdenkmal*), extras din *Egyetemes Philologiai Közlöny (Archivum Philologicum)*, vol. 66, 1942, p. 1—12. Mulțumim și pe această cale kolegi noastre Dorotea Sassu care a binevoit a ne traduce studiul învățatului ungar. Studiului lui M. Gyóni i se poate adăuga următoarea bibliografie, în parte mai nouă: D. Onciul, *Teoria lui Rösler*, «Convorbiri Literare», XIX, 1885, p. 427 sqq.; N. Iorga, *Istoria Românilor*, București, 1936, II, p. 245 și 249; R. Vulpe, *Histoire ancienne de la Dobroudja*, în volumul *La Dobroudja*, București, 1938 (Academia Romîna), p. 377—378; G. Popa-Lisseanu, *op. cit.*: D. Russo, *Studii istorice greco-romîne. Opere postume*, București, 1939, II, p. 501, nota 1; L. Găldi și L. Makkai, *Geschichte der Rumänen*,

Unii ca Thunmann, Şincai, Rösler, Jireček (la un moment), Hasdeu, Xenopol, Iorga, Philippide, Radu Vulpe, Popa-Lisseanu, au declarat că termenii *torna* și *fratre* (mai degrabă decît *frater*) sînt cele mai vechi urme de limbă romînească și dovedesc romanitatea Traciei în veacul al VI-lea.

Alți învățați, însă, începînd cu același Jireček, Ovid Densusianu, Demostene Russo, Mutafiev, iar acum de curînd Koliass în 1938, Mathias Gyóni în 1942 și Ferdinand Lot în 1946, nu împărtășesc părerea de mai sus și susțin în chip hotărît că strigătul păstrat de Teofilact și de Teofan nu este nici cea mai veche mărturie de limbă romînească, nici o dovadă a caracterului roman al Traciei de pe atunci, ci un cuvînt ostășesc de poruncă întrebuintat în armata bizantină, după cum îl găsim alături de multe altele în *Strategikon*-ul zis al împăratului Mauriciu, și însemnînd « *înapoi, stînga, împrejur* » și nimica altceva.

De partea cui este dreptatea?

Mărturisim din capul locului că amîndouă tezele au părți pozitive. Vom încerca să arătăm că, de fapt, departe de a se înlătura una pe alta, ele se întregesc.

Izvorul nostru de căpetenie este textul lui Teofilact, care a scris cel mult 50 de ani după întîmplare. Textul lui e foarte clar, dar, din păcate, credem că istoricii și filologii mai sus-amintiți nu l-au citit de-a dreptul în grecește sau au trecut repede peste el. Totuși numai acest text ne dă cheia adevărului.

Teofilact scrie acolo foarte limpede că tovarășii catirgiului l-au strigat pe acesta, pentru a-i atrage băgarea de seamă asupra samarului care cădea, ca să se întoarcă înapoi (εις τοῦπίσω τραπέσθαι τὸν δεσπότην ἐκέλευον), dar că vorba lor le-a sunat ostașilor aproape ca o expresie pe care o cunoșteau (παρηχεῖται γὰρ τοῖς πολλοῖς ἡ φωνή). Cronicarul adaugă că această expresie, cam cu același înțeles, li s-a părut a fi un semnal de fugă (καὶ παράσημον ἦν τὸ λεγόμενον καὶ φυγὴν ἐδόκει δηλοῦν) ceea ce tocmai a și pricinuit panică în rîndurile armatei infricșate<sup>1</sup>.

Preciziunea povestirii lui Teofilact nu a fost pînă acum luată în seamă așa cum trebuie. Totuși reiese foarte clar din aceste rînduri: 1) că cuvîntul întrebuintat de însoțitorii stăpînului catirului nu era chiar același cu cuvîntul pe care oștenii și-au închipuit că-l aud și 2) că, pe cînd în gura tovarășilor lui cuvîntul însemna doar « întoarce-te » (εις τοῦπίσω τραπέσθαι), așa cum susțin cu bună dreptate mai toți cercetătorii romîni, în schimb cuvîntul așa cum l-au înțeles ostașii însemna « înapoi, la stînga împrejur », precum și-au dat seama tot cu bună dreptate Jireček și alți învățați, fiind prin urmare, după chiar mărturia *Strategikon*-ului așa-zis al împăratului Mauriciu, un cuvînt din graiul oștirilor bizantine, rămas moștenire, împreună cu multe altele ale Romei celei vechi.

Ca să ne rezumăm părerea, cuvîntul spus catirgiului era un termen viu, din graiul însoțitorilor lui, sunînd aproape la fel cu cuvîntul *torna* din terminologia de comandă a armatei bizantine.

Budapest, 1942, p. 35; F. Lot, *La langue de commandement dans les armées romaines et le cri de guerre français au Moyen Age*, în *Mélanges dédiés à la mémoire de Félix Grat*, Paris, 1946, I. p. 203—205.

<sup>1</sup> Teofilact, *ed. cit.*, p. 100 (= G. Popa-Lisseanu, *op. cit.*, p. 51).

ζώοντα σὺν ἡμῖν ἀποκρίσασθαι ἐπὶ τῶν συμφορῶν  
 αἰσθησόμενοι ἢ στου πλοῦτος τραπέζης τὸν δε  
 ποτήν ἔβλεπεν· τότε σκελετοφόρον ζώον  
 ἔπαυσε θύσθαι τὸν ἀληκμὲν ἡματ. Θ.  
 τοῦ τότε τὴν ἀποκρίσασθαι γὰρ βραχίον, καὶ τὴν  
 ἄστου πλοῦτος παλιρροίαν αὐτοματιζθεῖ·  
 παρὴν χίται γὰρ τοῖσιν ἀλλοῖσιν ἡ φωνή,  
 καὶ παρὰ αὐτὴν μερὶν τὸ λεγόμενον· καὶ φωνή  
 γίνεσθαι δὲ καὶ διὰ τὴν ὥσιν οἱ αὐτῶν πολλοὶ γίνονται  
 ἔσθαι φωνῶν τῶν ἀθρόον αὐτοῖσιν, καὶ παρὰ  
 κληθέντων τῆν δόξασιν· μέγιστον δὲ συμ  
 πτόρτος τῶν φωνῶν κατὰ τὸν ἄρου, θρόνον  
 παρὰ αὐτῶν πολλοὺς ἑταίρην στυταί, παλιρ  
 ροφῶν τὸ ἑσώσασθαι γὰρ ὡς δὲ ἀπορῦσιον,  
 ἔσθαι χωρὶς τὸ γλῶσση ἢ στου πλοῦτος τραπέ  
 ζης, ἀλλοσιν ἀλλὰ προσβῆσθαι.  
 τὸν αὐτὸν καὶ μετὰ φωνῶν τὰ ἀχόν φωνῶν  
 γόμενοι, οἱ αὐτοὶ μαχίασ τῆρος ἐν  
 Νικόση ἀδελφίτας αὐτοῖσιν· Ματαῖ  
 ται γοῶν ἀσπῶν τὸ σῶμα, ὡς ἀπὸ ἀρμο  
 ρίας τῆρος τῶν βηθίλ ἔραμα ἄρα· ἐν  
 τῷ θρόνῳ γὰρ οἱ τὸν δεπρόν τουτον καὶ  
 μέγιστον δὲ διδρασκεθὲν ἔραμα· καὶ  
 ἡ πόδες ἔχθαι κατὰ τῶν ἰσίων τῶν συρῆ  
 θῶσιν ἀπριμασ, καὶ πρὸς ἐπρόν μετὰ κί  
 ζετοχῶρον· σωτηρία τὸ τῆσπο τῶρα  
 παρὰ δεζοτῶρα ἡν τύχησθαι, παρὰ  
 ἀλλοσιν ἀδελφίτας καὶ τῶν ἀματ ἡ κομ' ἔραμα,  
 καὶ ἀμοιμασ ἀπριμασ ἡ φωνή, καὶ φωνῶσ  
 τῶν κί κληλῶσ τῶρα καὶ ἡ κομ' ἀπριμασ

ἐλατῆρισμα φῶν







Forma φράτρε însă nu se citește decît în manuscrisele Parisinus Regius 171/111 și Vaticanus 978<sup>1</sup>.

În privința vechimii, manuscrisul socotit cel mai bun, Vaticanus 154, estette din veacul al XII-lea, pe cînd Parisinus Regius 1711 este cu un veac mai ai vechi (veacul XI), iar Vaticanus 978 e cam din veacul XI—XII. De Booor, cum am mai spus, a pus în lumină deosebitele însușiri ale manuscrisului Vaticanus 154. Cît despre celelalte codice, împărțite în trei clase (un.ma din ele cuprinde tocmăi manuscrisele Parisinus Regius 1711 și Vaticanus 978), ele trădează un text tare stricat<sup>2</sup>. Aceasta ar fi de ajuns pemintru a alege fără șovăire — așa cum a și făcut de Boor — pe φράτερ în loc de « barbarismul » φράτρε. Cu toate acestea, principiul așa-zisei *lectcttio difficilior* ca și vechimea lui Paris. Reg. 1711 mai mare decît a lui Vaticanus 154, ne îmbie a păstra mai degrabă pe φράτρε (fratre), formă intermediară între latinescul *frater* — *fratrem* și romînescul *frate*, pentru celele ce urmează.

Din facsimilele alăturate, reiese că cititorii își însemnau uneori observațiile pe marginea textului. Astfel în dreptul povestirii lui Teofilact din ms. Vat. gr. 977, fila 52 verso, un cititor din veacul al XIV—XV-lea a lllămurit pe τόρνα astfel: κατὰ λατινὸν στραφεῦτε: adică « pe latinește înttoarceți-vă » (sic) (planșa nr. I). Tot așa, poate în veacul al XV—XVII-lea, judecînd după scris, un cititor care știa latinește (de nu va fi fosst vreun umanist apusean), a însemnat în marginea textului lui Teofan după Vatican. gr. 978, f. 140 verso: « torna torna frater », redînd astfel în litere latine pe τόρνα τόρνα φράτρε și îndreptînd acest din urmă cuvînt în care văzuse o greșeală (planșa nr. II).

Aceasta ne dă foarte mul de gîndit. Înțelegem astfel că și ξετόρνα s-a-a putut strecura în textul unor manuscrise, pornind de la însemnările vreunui cititor și că latinescul φράτερ (frater) a putut înlătura la fel de ușor « barbarismul » φράτρε, cînd de fapt acest cuvînt trebuie să fie o formă din limba romanică de răsărit. Într-adevăr, filologic vorbind, latinescul *frater* — *fratrem* n-a putut ajunge la romînescul *frate* decît printr-o formă ca *fratre*. Tot așa și traducerea latinească a cronicii lui Teofan, făcută de Anastasius, bibliotecarul papei, nu poate fi un argument în sprijinul formei φράτερ, cădci ori el, ori copistii traducerii sale vor fi îndreptat în chipul cel mai gramatical « barbarismul »<sup>3</sup>.

Dar înainte de a discuta însemnătatea acestui text pentru istoria limbii romîne, mai trebuie să răspundem întrebării pentru ce φράτρε (sau φράτερ) nu se citește în nici unul din manuscrisele lui Teofilact, care, cum am mai spus, și-a întocmit istoriile cel mult la cincizeci de ani după întimplarea respectivă.

Problema și-a mai pus-o învățatul maghiar M. Gyóni, care este de părere că Teofilact nu a folosit istoria lui Teofan de-a dreptul, ci prin mijlocirea unor lucrări mai tîrzii, poate sub forma materialelor strinse de prietenul său Gheorghe Singhelul și moștenite de către Teofan spre a-i duce povestirea mai departe. Luînd în seamă scurtimea textului lui Teofan față de Teofilact

<sup>1</sup> Teofan, *ed. cit.*, I, p. 258 (aparatur critic).

<sup>2</sup> Teofan, *ed. cit.*, p. VII.

<sup>3</sup> Traducerea lui Anastasius bibliotecarul e publicată de către de Boor în ed. citată a lui Teofan, vol. II, 1885, p. 157—158 (= G. Popa-Lisseanu, *op. cit.*, p. 53—54).

(astfel pentru povestirea isprăvii pricinuite de catir, el nu are decit citeva rinduri, pe cind înaintaşul lui îi închină cam două pagini), M. Gyóni socoteşte cu bună dreptate că faptul că Teofan a lărgit expresiunea lui Teofilact cu încă un cuvînt (φράτρε sau φράτερ), trebuie lămurit<sup>1</sup>. În această privinţă el îşi însuşeşte părerea lui Franz Dölger<sup>2</sup>, bazată pe însuşi textul lui Teofan, după care oştenii bizantini obişnuiau a se numi *frater*. Numai că Gyóni crede că, dacă aşa au stat lucrurile, au putut fi pe vremea lui Teofan, iar nu a lui Teofilact, şi că din pricina aceasta Teofan a strecurat în povestire acest cuvînt întrebuiţat pe vremea sa. E drept că nu ştim cum îşi spuneau ostaşii bizantini între ei. Totuşi dacă ţinem seamă de bogata moştenire latină a graiului folosit în oştile împăraţilor de la răsărit, ne putem întreba dacă latinescul *commilito* sau *commiles*, atestate în textele şi inscripţiunile latine, nu s-ar fi putut păstra şi ele, ca să nu mai amintim de grecescul ουστρατιώτης. Nu trebuie să pierdem însă din vedere că, deşi Teofan istoriseşte pe scurt legăturile bizantino-avare de pe vremea împăratului Mauriciu după bogatele ştiri păstrate de Teofilact, totuşi el mai are şi ştiri privind acest răstimp, împrumutate din alte izvoare, ca bunăoară acelea privitoare la năvălirea hunilor în Tracia în 561—562 sau la solia hermihtonilor din anul 563, precum şi la alte întimplări<sup>3</sup>. Prin urmare aş crede că Teofan a putut găsi povestirea întimplării cu catirul într-un alt izvor în care se citea τόρνα τόρνα φράτρε (sau φράτερ), în loc de τόρνα τόρνα. De altfel nu trebuie pierdut din vedere că Teofilact nu ne redă spusele însoţitorilor catirgiului, ci numai strigătul, asemănător, al ostaşilor.

Oricum ar fi, trebuie acum, la rindul nostru, să cercetăm dacă aceste cuvinte au sau nu vreo legătură cu romanitatea răsăriteană.

Se ştie că unii învăţaţi, mai ales rominii, văd în aceste cuvinte cele mai vechi urme de limbă romină, sau mai bine zis strărominească.

În 1938, însă, bizantinologul grec G. Koliass (urmat în 1942 de cel maghiar M. Gyóni) a socotit că a vedea în ele urme de limbă veche rominească este o greşeală. După dînsul, de vină a fost cuvîntul macedo-romin «*turna*» şi cel daco-romin «*înturna*», dar cuvîntul se mai găseşte în celelalte limbi neo-latine ca fr. *retourner*, it. *ritornare*, sp. *returnar* şi chiar în limba sîrbă, care cunoaşte pe *torniati*, etimologia lor fiind lat. *tornare* (din gr. τερνεύω). Tot după Koliass, nu Teofan ci copiştiile lui ulterioare au adăugat cuvîntul φράτρε. Cît despre τόρνα este un cuvînt ostăşesc de poruncă, latinesc, păstrat în armata bizantină împreună cu multe altele, precum dovedeşte *Strategikon*-ul lui Mauriciu.

A spune că *torna* este un cuvînt viu, din partea locului unde a avut loc întimplarea cu catirul (Tracia) este, spune Koliass, încă o greşeală. Ἐπιχωρίω γλώττη care se citeşte în textul lui Teofilact nu înseamnă, după acest învăţat, «în limba locului» ori «în limba băştinaşilor» ci «pe latineşte». În sprijinul tezei sale, Koliass aduce două exemple din Teofilact, unde expresia ἐπιχωρίω φωνῇ înseamnă într-adevăr «pe latineşte».

<sup>1</sup> M. Gyóni, *art. cit.*, p. 7.

<sup>2</sup> Fr. Dölger, *Die Familie der Könige im Mittelalter*, *Historisches Jahrbuch* 1940, p. 410 (citată de noi după M. Gyóni, *art. cit.*, p. 6—7).

<sup>3</sup> G. Moravcsik, *op. cit.*, p. 335.

Trecind de la Teofilact la Teofan, Koliias arată de asemenea că expresiile  $\pi\alpha\tau\rho\acute{\omega}\alpha\ \phi\omega\nu\eta\tilde{\iota}$  și  $\pi\alpha\tau\rho\acute{\iota}\omega\ \phi\omega\nu\eta\tilde{\iota}$  sint sinonime cu cea de mai sus și că ele trebuie să fie traduse prin « în limba latinească »<sup>1</sup>.

Ne însușim această părere, urmată și dezvoltată și de Gyóni, dar nu trebuie să ne scape din vedere două deosebiri de cea mai mare însemnătate.

Întii, după textul lui Teofilact, însoțitorii catirgiului i-au spus « să se întoarne » iar ostașii auzind aceasta și-au poruncit de la om la om să se întoarcă strigind « în limba latină » —  $\acute{\epsilon}\pi\iota\chi\omega\rho\acute{\iota}\omega\ \gamma\lambda\acute{\omega}\tau\tau\eta$  — « torna, torna », pe cind Teofan ne spune că un tovarăș al catirgiului i-a spus « pe latinește » să se întoarcă « torna, torna, fratre » și că oștenii au luat-o la fugă strigind « torna, torna ».

Apoi, din povestirea lui Teofilact reiese limpede că cuvintul spus catirgiului însemna « a se întoarce », dar că la urechile oștenilor a sunat cam alături ( $\pi\alpha\rho\eta\chi\epsilon\acute{\iota}\tau\alpha\ \gamma\acute{\alpha}\rho\ \tau\omicron\upsilon\varsigma\ \pi\omicron\lambda\lambda\omicron\upsilon\varsigma\ \eta\ \phi\omega\nu\eta\tilde{\iota}$ ), că așa cum ei i-au prins el însemna aproape același lucru ( $\pi\alpha\rho\acute{\alpha}\sigma\eta\mu\omicron\nu\ \eta\tilde{\iota}\nu\ \tau\omicron\ \lambda\epsilon\gamma\acute{\omicron}\mu\epsilon\nu\omicron\nu$ ), și era parcă un semnal de fugă ( $\kappa\alpha\iota\ \phi\upsilon\gamma\eta\nu\ \acute{\epsilon}\delta\omicron\kappa\epsilon\iota\ \delta\eta\lambda\omicron\upsilon\nu$ ); și atunci, istorisește Teofilact, ostașii pierzindu-și capul, și-au spus unii altora « torna, torna » și au fugit cît i-au ținut picioarele.

Reiese din aceasta în chip limpede și cu totul neîndoielnic că cel puțin pentru catirgiu și pentru tovarășii lui, vorba « torna » era un cuvint din graiul lor. — la fel cu siguranță și  $\phi\rho\acute{\alpha}\tau\rho\epsilon$  — pe cind la urechile și în gura oștenilor apărea, cum dovedește *Strategikon*-ul, ca un cuvint ostășesc de poruncă. Deci cel puțin catirgiul și tovarășii — « frații » — lui au rostit un cuvint care, din punct de vedere fonetic, se deosebea ( $\pi\alpha\rho\eta\chi\epsilon\acute{\iota}\tau\alpha\iota$ ) puțințel de ostășescul *torna*. Cu alte cuvinte, chiar dacă oastea nu a fost alcătuită din băștinași<sup>2</sup>, se aflau împreună cu ea oameni care vorbeau o limbă romanică. Acești oameni făceau parte din așa-zisul  $\tau\omicron\upsilon\lambda\lambda\omicron\nu$ , care cuprindea samarele, slugile și vitele de povară<sup>3</sup>. Măcar ei erau băștinași, în înțelesul larg al cuvintului, căci însoțind oastea lui Comémentiolus cu prilejul războiului cu Baian, umblaseră mult desigur și ei prin toată Bulgaria și Dobrogea de astăzi, ceea ce ne împiedică a-i socoti ca fiind neapărat de fel din părțile Filipopolei și Adrianopolei unde s-a petrecut întimplarea cu *torna*. Totuși nu e mai puțin adevărat că ei făceau parte din latinitatea răsăriteană din veacul al VI-lea, intrucit vorbeau un grai viu romanic.

<sup>1</sup> Cităm la rindul nostru după Du Gange, *Glossarium ad scriptores mediae et infimae graecitatis*, două exemple din Teofilact dovedind că  $\pi\alpha\tau\rho\acute{\iota}\omega\ \phi\omega\nu\eta\tilde{\iota}$  și  $\pi\alpha\tau\rho\acute{\omega}\alpha\ \phi\omega\nu\eta\tilde{\iota}$  înseamnă de fapt « pe latinește » (s.v.  $\beta\acute{\alpha}\nu\delta\omicron\nu$ ): 1). . .  $\tau\acute{\alpha}\ \sigma\eta\mu\epsilon\acute{\iota}\alpha\ \tau\omicron\upsilon\ \Pi\epsilon\rho\sigma\iota\kappa\omicron\upsilon$ ,  $\acute{\alpha}\ \delta\eta\ \pi\alpha\tau\rho\acute{\iota}\omega\ \phi\omega\nu\eta\tilde{\iota}\ \beta\acute{\alpha}\nu\delta\alpha$  'Ρωμαίοι κατονομάζουσι și 2)  $\tau\acute{\alpha}\ \tau\epsilon\ \sigma\eta\mu\epsilon\acute{\iota}\alpha\ \tau\eta\varsigma\ \pi\alpha\rho\alpha\tau\acute{\alpha}\xi\omega\varsigma$ ,  $\acute{\alpha}\pi\epsilon\rho\ \text{Ρωμαίοις}\ \acute{\epsilon}\lambda\theta\iota\sigma\tau\alpha\iota\ \tau\eta\ \pi\alpha\tau\rho\acute{\omega}\alpha\ \phi\omega\nu\eta\tilde{\iota}\ \beta\acute{\alpha}\nu\delta\alpha\ \acute{\alpha}\pi\omicron\kappa\alpha\lambda\epsilon\acute{\iota}\nu$  precum și încă unul din același autor din care reiese că expresia  $\acute{\epsilon}\pi\iota\chi\omega\rho\acute{\iota}\omega\ \phi\omega\nu\eta\tilde{\iota}$  este sinonimă cu cele de mai sus (s.v.  $\tau\omicron\upsilon\lambda\lambda\omicron\nu$ ):  $\tau\eta\nu\ \tau\epsilon\ \Pi\epsilon\rho\sigma\iota\kappa\omicron\nu\ \acute{\epsilon}\chi\epsilon\iota\rho\acute{\omega}\sigma\alpha\tau\omicron$ ,  $\eta\nu\ \sigma\acute{\upsilon}\nu\eta\theta\epsilon\varsigma\ \text{Ρωμαίοις}\ \tau\eta\ \acute{\epsilon}\pi\iota\chi\omega\rho\acute{\iota}\omega\ \phi\omega\nu\eta\tilde{\iota}\ \tau\omicron\upsilon\lambda\lambda\omicron\nu\ \acute{\alpha}\pi\omicron\kappa\alpha\lambda\epsilon\acute{\iota}\nu$ .

<sup>2</sup> Totuși pe cind în exemplele din nota de mai sus și în cele aduse de Koliias și Gyóni pentru a dovedi că cele trei expresii amintite înseamnă de fapt « pe latinește », ele sint însoțite de lămurirea că romeii (romanii) obișnuiesc a spune așa la cutare cuvint, în schimb această precizare lipsește cu totul din textele lui Teofilact și Teofan, înclt s-ar putea ca vechea interpretare « în limba băștinașilor », « în limba părintească » să fie cea bună. Cu toate acestea romanitatea Traciei în veacul al VI-lea se mai poate dovedi, cum vom vedea, datorită unui nume de munte.

<sup>3</sup> Vezi Du Gange, *op. cit.* (s.v.  $\tau\omicron\upsilon\lambda\lambda\omicron\nu$ ) și L. Bréhier, *Les Institutions de l'Empire byzantin*, Paris, 1949, p. 346 și 375—376, care mai arată la pagina 356 că pînă în veacul al IX-lea, armatele provinciale bizantine purtau numele de  $\sigma\ \rho\alpha\tau\acute{\omicron}\varsigma$  și  $\sigma\tau\rho\acute{\alpha}\ \upsilon\mu\alpha$ : acest din urmă cuvint este tocmai cel folosit de Teofilact.

Limba romină se leagă de aceste două cuvinte intrucit ea se trage din romanica răsăriteană. *Fratre* are aici înțelesul atit de răspîdit în limba romină<sup>1</sup> de « prieten, firtat, tovarăș », înțeles al lui *frater* care se întilnește și în textele latinești, chiar în limba lui Cicero. Cit despre *torna*, el înseamnă « întoarce-te », după cum dovedește, alături de macedo-romină, și limba veche romînească, așa cum cel dintii pare a-și fi dat seama răposatul G. Popa-Lisseanu<sup>2</sup>. Aceste două urme de limbă pot fi deci socotite ca stră-romine, deși ele sînt cam la hotar între romanica răsăriteană și limba stră-romină, căci fac trecerea de la limba latină la limba noastră.

În privința aceasta, se pare că în limba romanică răsăriteană nu existau vocalele *ă* și *î*<sup>3</sup>. Dacă ele au pătruns în limba din care se trage limba romină (cu toate ramurile sale) în urma atingerii cu slavii, fenomenul a putut să înceapă încă din veacul al VI-lea, la începutul căruia s-a întimplat amestecul slavilor cu populația romanizată<sup>4</sup>. Aceasta ne face să credem că cuvîntul *torna*—τόρνα, așa cum a fost rostit către catîrgiu, putea să sune *tornă*, deosebindu-se astfel ușor din punct de vedere fonetic de ostășescul *torna* (παρηγεῖται).

De altfel, chiar dacă oamenii pomeniți de cronicarii bizantini nu vor fi fost de la fața locului, totuși, numele muntelui *Calvomuntis* (Καλβομουντίς)<sup>5</sup> din Haemus arată un fonem curat ro mînesc(rom. *munte*, lat. *mons* — *montem*) și caracteristic romanității de răsărit<sup>6</sup>. Dar tocmai în apropierea acestui munte se afla haganul avar, cînd a avut loc întimplarea cu catîrul.

În încheiere τόρνα (nu βετόρνα), rostit poate *tornă*, era un cuvînt viu din graiul populației romanice răsăritene și poate fi socotit ca cea mai veche urmă de limbă străromină; la fel și φράτρε. Dar tot atunci se păstra în armata bizantină același cuvînt cu înțelesul de « înapoi » « la stînga împrejur », ceea ce a amăgit pe oștenii lui Commentiolus, punîndu-i pe fugă.

## ТОРНА, ТОРНА, ФРАТРЕ

### ТЕОФИЛАКТА СИМОКАТТА И ТЕОФАНА ИСПОВЕДНИКА

#### (КРАТКОЕ СОДЕРЖАНИЕ)

Теофилакт Симокатта отметил в своей истории (изд. де Бора, 99—101) один инцидент, имевший место в рядах византийской армии во время войны с аvarами в 586 г. Седло одного вьючного мула сдвинулось с места и некоторые из солдат закричали хозяину животного «Тόρνα, Тόρνα», что византийские воины поняли как приказ «на лево кругом», который они начали повторять, крича во все горло и бросившись бежать. Теофан Исповедник (изд. де Бора, т. 1, 257—258) рассказывает этот случай в нескольких словах: один человек крикнул

<sup>1</sup> Cf. Academia Romîna, *Dicționarul limbii romîne*, II — i, București, 1934, p. 170 (s.v. *frate*).

<sup>2</sup> G. Popa-Lisseanu, *op. cit.*, p. 34. Adăugăm la aceasta un exemplu din *Palia de la Orăștie*: « Bărbații turnîndu-se merseră la Sodom » citat, de Tikin, *Rumänisch-deutsches Wörterbuch*, p. 843—844 (s.v. *Inturna*). Cf. și Sextil Pușcariu, *Etymologisches Wörterbuch der rumänischen Sprache, I, Lateinisches Element*, Heidelberg, 1905, p. 162 (s.v. *torn*).

<sup>3</sup> *Gramatica limbii romîne*, Ed. Acad. R.P.R., București, 1954, I, p. 77.

<sup>4</sup> Al. Rosetti, *Influența limbilor slave meridionale asupra limbii romîne* (sec. VI—XI.), Ed. Acad. R.P.R., 1954, p. 74.

<sup>5</sup> Teofilact, *ed. cit.*, p. 99.

<sup>6</sup> G. Popa-Lisseanu, *art. cit.*, p. 15.

погонщику мула *Τόρνα, Τόρνα, φράτρε* (вернее, чем *φρέτεφ,*) а воин, думая, что враг нападает, побежали, крича «*Τόρνα Τόρνα*» «налево кругом».

Одни из ученых (Рослер, Жиречек, Хашдеу, Иорга, Филиппиде, Вульпе, Попа-Лисяну и др.) видят в словах «торна» и «фратре» самые древние проявления румынского языка в его становлении.

Другие исследователи, как тот же Жиречек, Денсушяну, Мутафчиев, Колиас, Дьони, Лота и др. считают, что слово «Тогна», фигурирующее среди военных слов, романского происхождения и часто встречающееся в «Стратегиконе» императора Маврикия, принадлежит военному языку и обозначает «налево кругом», не имея никакого отношения к формированию румынского языка.

Автор статьи показывает, основываясь на греческом тексте Теофилакты, что слово, которое кричали погонщику мула, принадлежит языку этого человека и его товарищей (являющихся воинами действующей армии), но из-за рокового совпадения оно прозвучало в ушах солдат почти одинаково (*παρηχῆται, παρὰστημον ἢ τὸ λεγόμενον*) с командой «*τόρνα*», к которой они привыкли, что и явилось причиной их бегства.

Следует исключить вариант *ῥετόρνα* из некоторых рукописей. Наоборот, вариант *φράтρε*, встречающийся в других работах, должен быть предпочтен форме *φράттер*, ибо он показывает переход от латинского к румынскому языку. Заметки в этом смысле на полях некоторых рукописей помогают понять этот процесс изменения текста.

Итак, слова «торна» и «фратре» принадлежат исключительно романскому восточному языку (из которого сформировался румынский язык), но инцидент с мулом подтверждает в то же время и показания «Стратегикона».

## LE TOPNA, TOPNA, FRATRE DE THÉOPHYLACTE SIMOCATTA ET DE THÉOPHANE LE CONFESSEUR

### (RÉSUMÉ)

Théophylacte Simocatta a consigné dans son Histoire (édition de Boor, pp. 99—101) un incident survenu en 586 dans les rangs de l'armée byzantine, lors de la guerre contre les Avars. Le chargement d'une bête de somme s'étant déplacé, on cria au maître de l'animal « *torna, torna* », cri que les soldats de Byzance comprirent comme l'ordre de faire demi-tour et qu'ils se répétèrent à tue-tête en prenant la fuite. Théophane le Confesseur (éd. de Boor, vol. I, pp. 257—258) raconte ce fait divers en quelques lignes: un homme ayant appelé le conducteur du mulet d'un *torna, torna fratre* (plutôt que *frater*), les soldats se croyant attaqués se débandèrent en hurlant *torna, torna*, « demi-tour ».

Certains savants (comme Rösler, Jireček, à un moment donné, Hasdeu, Iorga, Philippide, Radu Vulpe, Popa-Lisseanu, etc.) voient dans ces mots — *torna* et *fratre* — les deux plus anciens témoins de la langue roumaine en formation.

D'autres érudits, à commencer par le même Jireček, Ovid Densușianu, Moutaftchiev, Koliass, M. Gyóni, Ferdinand Lot, etc. soutiennent que *torna*, qui figure parmi les termes militaires d'origine romaine, dont pullule le *Stratégikon* attribué à l'empereur Maurice, appartient au langage des camps, signifie « demi-tour » et n'a rien à voir avec la formation du roumain.

L'auteur de l'article montre, en se fondant sur le texte grec de Théophylacte, que le mot crié au muletier appartenait à son langage et à celui de ses compagnons (lesquels s'encadrent dans le *τοῦλδον* des troupes en campagne), mais que, par une fatale coïncidence, il eut aux oreilles des soldats à peu près la même résonance (*παρηχεῖται, παράσημον ἦν τὸ λεγόμενον*) que le terme de commandement *torna*, qui leur était familier, d'où leur débandade.

Il faut rejeter la variante *ῥετόρνα* qu'offrent certains manuscrits. Par contre, la variante *φράτρε* de certains codices est à préférer à la forme *φρά-τρσ* car elle montre la transition du latin au roumain. A cet égard, les annotations marginales de certains manuscrits aident à saisir ce processus d'altération du texte.

En conclusion, *torna* et *fratre* appartiennent effectivement au roman oriental (dont est issu le roumain), mais l'incident du mulet confirme du même coup les informations du *Stratégikon*.

---

## SIGILIUL UNUI IERARH AL ROSIEI ÎN AȘEZAREA DE LA GARVĂN (regiunea Galați)

DE

I. BARNEA

În rapoartele anuale de săpături ale șantierului arheologic *Dinogetia* și într-un studiu publicat în ultimul timp<sup>1</sup>, s-a atras atenția asupra unei categorii de obiecte mărunte, a căror origine kieveană este bine stabilită. Săpăturile din anul 1954 ale aceluiași șantier arheologic au dat la iveală un mic *sigiliu de plumb*, care prezintă o deosebită importanță pentru istoria relațiilor dintre așezarea feudală timpurie (sec. X-XII) de la punctul Biseri-*cuța*, satul *Garvăn*, și Rusia kieveană. Acest sigiliu aduce totodată o contribuție nouă la cunoașterea istoriei vechi a poporului rus. Din cauza dublei sale însemnătăți, am socotit necesară examinarea separată a micului obiect.

Sigiliul de plumb descoperit în vara anului 1954 la Biseri-*cuța-Garvăn* s-a găsit la adâncimea de 0,35 m de la nivelul actual al solului, în pământul afinat de umplură al gropii bordeiului nr. 168. Acest bordei aparține categoriei de bordeie incendiate în a doua jumătate a secolului al XI-lea, poate chiar cu prilejul atacului uzilor, din anul 1065<sup>2</sup>, și atribuite penultimului nivel de locuire al așezării feudale timpurii. Sigiliul are diametrul de 1,7 cm și grosimea de 0,3—0,4 cm, aflându-se în stare bună de conservare (fig. 1, a—d). În două puncte opuse ale marginii de sus și de jos, se păstrează urmele lăsate de sfoara sau șnurul de care era prins plumbul sigilar.

Pe aversul sigiliului se afla chipul Maicii Domnului Vlahernitisa, reprezentată bust, cu mâinile ridicate în atitudine de orantă, purtând pe cap «vălul sfânt» (ἡ ἅγία σκέπη), iar pe piept un medalion cu figura lui Hristos. Este tipul iconografic cunoscut sub numele de «Episkepsis», întâlnit cu începere din secolul al X-lea și folosit adesea pe medalioanele și sigiliile bizantine. Inițialele  $\overline{M}$  (ștearsă aproape în întregime) și  $\overline{\Theta}$ , de o parte și de alta a capului, înlocuiesc, din lipsă de spațiu, prescurtarea  $\overline{MP \Theta Y}$ , întrebuin-

<sup>1</sup> *Studii și referate privind istoria României*, Ed. Acad. R.P.R., București, 1954, partea I, p. 195—206.

<sup>2</sup> *Ibidem*, p. 217.



țată de obicei pentru numele grecesc al Maicii Domnului (Μητηρ Θεοῦ). Exemple ale unei astfel de înlocuiri a prescurtării obișnuite prin cele două inițiale se întâlnesc mai rar, dar ele nu lipsesc de pe sigiliile bizantine din secolele X-XII<sup>1</sup>.

Pe revers, sigiliul poartă o scurtă legendă metrică (trimetru iambic), în limba greacă, scrisă în patru rinduri, cu litere în relief, înalte fiecare



Fig. 1. — Sigiliul lui Mihail, arhipăstorul Rosiei (1130—1145).

de 0,15—0,2 cm. Deși câteva litere din partea dreaptă, jos, sînt mai șterse decît celelalte, totuși textul se poate citi destul de ușor. Cuprinsul lui e următorul:

СΦΡΑΓ	Σφραγ[ις]
ΜΙΧΠΙΜΕ	Μιχ[αήλ] π[ο]ιμ[ε]
ΝΑΡΧΟΥΡ	νάρχου *Ρ-
ΩΣΙΑΣ	ωσίας

În traducere: « Sigiliul lui Mihail, arhipăstorul Rosiei ».

Aspectul grafic al legendei nu prezintă aproape nimic neobișnuit. Prescurtările CΦΡΑΓ, pentru cuvîntul σφραγίς<sup>2</sup> și ΜΙΧ (cu X deasupra),

<sup>1</sup> G. Schlumberger, *Sigillographie de l'empire byzantin*, Paris, 1884, p. 15—16 și urm., p. 56, 209, 399, 481, 619, 655; J. Ebersolt, *Sanctuaires de Byzance*, Paris, 1921, p. 50—51, fig. 9; L. Bréhier, *L'art chrétien*, Paris, 1928, p. 118—119; V. Laurent, « Byzantion », Paris-Bruxelles, 1930, t. V, fasc. 2, 1929—1930, p. 641, nr. 2; A. Grabar, *Martyrium*, t. II: *Iconographie*, Paris, 1946, p. 348.

<sup>2</sup> G. Schlumberger, *op. cit.*, p. 107, 116, 141, etc.; V. Laurent, *Les bulles métriques dans la sigillographie byzantine*, Atena-București, 1932—1937, nr. 381, 383, 384, etc.

pentru numele *Μιχαήλ*<sup>1</sup>, sint adesea folosite. Înlocuirea diftongului *ou* cu vocala *ι*, în substantivul *ποιμενάρχος*, este ușor de înțeles pentru vremea de când datează sigiliul și din cauza lipsei de spațiu a acestuia. Trebuie menționat totuși că sigiliul de la Garvân este singurul cunoscut în care acest cuvânt se prezintă cu o astfel de anortografie.

Conținutul legendei arată clar că sigiliul a aparținut unui ierarh al Rosiei, cu numele Mihail, care, după condițiile de găsimă ale micului obiect, după tipul iconografic reprezentat pe sigiliu și după caracterele epigrafice ale legendei, trebuie căutat către sfârșitul secolului al XI-lea și în prima jumătate a secolului al XII-lea e.n.

Într-adevăr, titlul de *ποιμενάρχος* s-a dat totdeauna ierarhilor bisericii creștine, de preferință arhiepiscopilor și mitropoliților. Astfel, dintre sigiliile bizantine pe care le cunoaștem, numai patru cuprind un asemenea titlu, toate având legende metrice. Două din acestea aparțin la doi arhiepiscopi « ai bulgarilor », unul din secolele XI-XII, iar celălalt din secolul al XIII-lea. Al treilea sigiliu poartă numele unui mitropolit al Laodiceei din Frigia, care a trăit în secolul al XII-lea, iar al patrulea, pe acela al unui « arhipăstor al Tebei », foarte probabil din Beoția, unde se știe că, în secolul al XII-lea, a fost sediul unei mitropolii<sup>2</sup>.

Cine era « Mihail, arhipăstorul Rosiei »?

Dintre toți episcopii și mitropoliții Rusiei, de la creștinarea acesteia până la marea invazie a tătarilor, din anul 1240, singurii cu precizie identificați ca purtând numele Mihail sint un episcop de Iuriev (pe râul Ros) și un mitropolit de Kiev<sup>3</sup>.

Episcopul Mihail de Iuriev este amintit de cronicile vechi rusești în anul 1072, ca luind parte la ceremonia transportării moaștelor sfinților Boris și Gleb de la Vișgorod la Kiev, și în anul 1073, cu prilejul sfințirii unei biserici, în lipsa mitropolitului grec Gheorghe al Kievului, care era plecat la Constantinopol.

Mihail, mitropolitul Kievului, este al unsprezecelea ierarh pe scaunul metropolitan al acestui oraș, fiind grec de origine, ca și alți predecesori ai săi. Mitropolitul Mihail a sosit de la Constantinopol la Kiev, în anul 1130. În legătură cu activitatea sa, izvoarele scrise au înregistrat mai multe evenimente. Astfel, unele cronicile vechi rusești ne informează că, chiar în anul sosirii, Mihail a hirotonit ca episcop de Novgorod pe un oarecare Nifon. În anul 1134, el pune și scoate de sub interdicție orașul Novgorod, unde chiar poposește, în ultima lună a anului, fiind primit cu mult alai. În schimb,

<sup>1</sup> G. Schlumberger, *op. cit.*, p. 71 și 582, nr. 4; R. Demangel-E. Mamboury, *Le quartier des Manges et la première région de Constantinople*, în « Recherches françaises en Turquie », 2, Paris, 1939, fig. 195, 5, 8, 18; fig. 196, 2, 13; pl. XIII.

<sup>2</sup> V. Laurent, *op. cit.*, nr. 264, 491, 527 și 712; *idem*, « Byzantion », tom. V, fasc. 2, 1929—1930, p. 631—632, 652—654; Nil Doxapatrui, *Migne*, P. G., t. 132, col. 1109; G. D. Kapsalis, *Θῆβαι*, în *Μεγάλη Ἑλληνική Ἐγκυκλοπαίδεια* t. 12. Atena 1930, p. 640, Cf. Teodor Studitul, în *Migne*, P. G., t. 99, col. 816, B. c.: *ποιμενάρχος* și Vasile Ahrhidinul arhiep. Tesalonic, în *Migne*, P. G., t. 119, col. 929, C: *ἀρχιποιμήν*. Pentru episcopi sigiliile folosec titlul: *ποιμήν*,

<sup>3</sup> Datele de mai jos cu privire la cei doi ierarhi se află la N. de Baumgarten, *Chronologie ecclésiastique des terres russes du X<sup>e</sup> au XIII<sup>e</sup> siècle*, în « Orientalia christiana », 1, Roma, 1930, vol. XVII, p. 161, 163; anii 1072—1073; 1130—1147. A se vedea, pe lângă bibliografia indicată de acest autor, M. D. Priselkov, *Очерки по церковно-политической истории Киевской Руси X-XII вв.*, S. Petersburg, 1913, p. 337—338, 341, 368—370.

incercarea sa de a împiedica pe locuitorii Novgorodului să atace pe cneazul Gheorghe al Suzdalului nu e ascultată. Mai mult, mitropolitul împreună cu toți insoțitorii săi sînt împiedicați să plece pînă în luna februarie a anului următor, pentru a nu da de știre dușmanilor despre pregătirile de război care se făceau atunci la Novgorod. În anul 1136, mitropolitul Mihail contribuie la împăcarea lui Iaropolk al II-lea Vladimirovici, cneazul Kievului, cu Vsevolod Olgovici, cneazul Cernigovului. Mai tîrziu cu un an, același mitropolit hirotonește pe primul episcop al Smolenskului, un oarecare Manuel, grec de neam. Un alt grec e ridicat pe tronul episcopal din Vladimir-Volînsk. În anul 1139, după moartea lui Iaropolk al II-lea, mitropolitul Mihail, în fruntea clerului, merge în întîmpinarea lui Viaceslav Vladimirovici, după cum era obiceiul la sosirea noului cneaz al Kievului. Prin mijlocirea ierarhului grec, Viaceslav negociază cu Vsevolod de Cernigov cedarea tronului de Kiev. În anul 1141, mitropolitul Mihail sfințește pe episcopul de Pereiaslavl, iar cu doi și trei ani mai tîrziu, pe episcopii de Cernigov, Poloțk și Turov.

În anul 1145, silit foarte probabil de curentul potrivnic numărului mare al ierarhilor și călugărilor greci din Rusia, mitropolitul Mihail pleacă pentru totdeauna la Constantinopol. Înainte de părăsirea Kievului, el interzice să se mai slujească în catedrala Sfintei Sofii din acest oraș, pînă cînd va sosi de la Constantinopol un nou mitropolit, sfințit de patriarh. Însă voința sa și curentul grecofil este învins de curentul de eliberare a bisericii rusești de dependența ei față de Bizanț. În fruntea acestui curent, care se confunda cu năzuințele poporului rus, se afla de data aceasta marele cneaz al Kievului Izeaslav al II-lea Mstislavici. La propunerea lui, este ales în anul 1147, ca mitropolit al Kievului, învățatul călugăr rus Clement din Smolensk<sup>1</sup>. Cit despre grecul Mihail, nu se mai știe nimic, decît că în anul 1171 trăia la Constantinopol, în vîrstă de peste 80 de ani<sup>2</sup>.

Întrebarea ce se pune este căruia dintre cei doi ierarhi amintiți mai înainte îi aparține sigiliul descoperit în așezarea feudală timpurie de la Garvăn?

Acest lucru îl arată în bună parte titlul de « arhipăstor », acordat de obicei arhiepiscopilor și mitropoliților. Un răspuns mai precis îl dă limba legendei de pe revers, care indică pe mitropolitul Mihail al Kievului, ca unul care era grec de neam. Cel mai limpede însă arată cui a aparținut sigiliul, atributul \*Ρωσίας, care reprezintă numele diocezei ecleziastice pe care o conducea « arhipăstorul Mihail ».

Termenul « Rosia » se întilnește mai întii în izvoarele literare bizantine. În secolul al X-lea, unele dintre aceste izvoare îl întrebuițează deseori<sup>3</sup>, alături de cuvîntul Ρῶς, mult mai vechi și mai răspîndit<sup>4</sup>. Prin cuvîntul « Rosia » scriitorii de limba greacă numeau cea ce cronicile vechi rusești înțelegeau prin expresiile « Rus » și « Ruskaia zemlia », adică în primul rînd și de obicei teritoriul kievean cu regiunea riului Ros și a Niprului mijlociu,

<sup>1</sup> Pentru amănunte, a se vedea N. de Baumgarten, *op. cit.*, p. 72—74 și B. Grekov, *La culture de la Russie de Kiev*, Moscova, 1947, p. 55, 59, 60, 63.

<sup>2</sup> N. de Baumgarten, *op. cit.*, p. 73, nota 1.

<sup>3</sup> Const. Porfirogenetul, *De administrando imperio*, Budapesta, 1949, ed. Gy. Moravesik, cap. II, 4, 8; VI, 5, IX, 1,3,5; 67; XXXVII, 42, 43, 47; XLII, 4, 62.

<sup>4</sup> B.A. Rîbakov, « Советская Археология », t. XVII, 1953, p. 49—50, 61, 91, nota 2 și p. 100.

iar, în general, totalitatea teritorială a slavilor de răsărit<sup>1</sup>. Împăratul Constantin Porfirogenetul<sup>2</sup> și cronicarii bizantini Cedren-Skylitzes<sup>3</sup> și Ioan Zonara<sup>4</sup> numesc, primul pe cneazul Igor și ceilalți doi pe cneazul Sviatoslav al Kievului, cu titlul de «conducător al Rosiei» (ἄρχων Ῥωσσίας). Asemănarea dintre această titulatură și cea din legenda sigiliului de la Garvân este cum nu se poate mai grăitoare. Existența unui singur mitropolit la Kiev, nu numai pentru «Pământul rusesc», în înțelesul restrâns al cuvintului, dar pentru întregul teritoriu locuit de slavii răsăriteni, în perioada de timp ce ne interesează, îi da dreptul acestuia să se intituleze «arhipăstorul Rosiei», așa după cum cneazul, care își avea reședința în același oraș, era socotit «conducătorul Rosiei».

În afară de Rosia propriu-zisă, unele izvoare din secolul al XII-lea mai menționează o Rosie, care în cazul de față merită de asemenea să fie luată în seamă. Astfel, în harta din anul 1154 a geografului arab Idrisi, este amintit un oraș cu numele «Rusia, ai cărui locuitori sînt în război continuu cu cei din Matracha». Despre acest oraș se spune că era așezat pe malul unui riu cu același nume, care izvorește din munții Cocaia. Orașul Rusia se afla la distanță de 27 mile de Matracha (Tmutarakan)<sup>5</sup>. După interpretarea recentă a arheologului sovietic B.A. Ribakov, prin orașul Rusia trebuie înțeles vechiul Korcev, astăzi orașul Kerci, iar prin riul Rusia, riul Severski Doneț, care în vremea «Cintecului oastei lui Igor» se numea «Marele Don». Idrisi, ca toți călătorii care nu cunoșteau decît litoralul Mării Negre, fără să pătrundă în Marea de Azov, considera strîmtoarea Kerci drept gura riului Don. În felul acesta se explică afirmația geografului arab că orașul Rusia se afla pe malul riului cu același nume<sup>6</sup>.

Într-un act din anul 1169, provenind de la împăratul bizantin Manuel Comnenul, ale cărui privilegii au fost reinnoite de o diplomă dată de Isaac Anghelos, la 1192, se interzicea corăbiilor genoveze să facă comerț în ținuturile Rosiei (Ῥωσσίας) și Matrachei, aflătoare atunci în stăpînire bizantină. Sub aceste nume trebuie înțelese aceleași orașe de mai înainte, așezate unul pe un mal și altul pe celălalt ale strîmtoării Kerci<sup>7</sup>. Legătura între așezarea feudală timpurie de la Garvân și orașul Rosia se putea face pe Dunăre și, mai departe, pe drumul maritim care, pornind de la Constantinopol continua pe lingă țărmurile de vest și nord ale Pontului Euxin, pînă la Tmutarakan. Acest oraș ajunsese un mare port comercial și «punctul de întoarcere al itinerariilor Mării Negre»<sup>8</sup>. Descoperirea în așezarea de la Garvân

<sup>1</sup> B. A. Ribakov, „Советская Археология“, t. XVII, 1953, p. 28, 34, 35, 37, 39, 99, 103 — 104; M. N. Tihomirov, «Вопросы Истории», 1953, fasc. 11, p. 93—96; *Очерки истории СССР IX—XIII вв.*, Ed. Acad. de Științe a U.R.S.S., Moscova 1953, p. 69—79 și *Atlas*, hărțile nr. 1, 3, 4, 6. Cf. Nil Doxapatrîi, *op. cit.*, col. 1105—1106: ἡ μεγάλη Ῥωσία.

<sup>2</sup> Const. Porfirogenetul, *op. cit.*, cap. 9, r. 5.

<sup>3</sup> G. Cedren, *Hist. compendium*, Bonn, 1839, t. II, p. 372, r. 10. Cf. *ibid.*, p. 478, r. 20—21.

<sup>4</sup> I. Zonara, *Epitome historiarum*, Bonn, 1897, t. III, cartea XVI, cap. 27, p. 513, r. 8.

<sup>5</sup> Idrisi, *Géographie*, trad. fr. de A. Jaubert, Paris, 1840, t. II, p. 395—396, 400—401.

<sup>6</sup> B. A. Ribakov, «Краткие сообщения» (ИИМК) 1952, fasc. 43, p. 13, 16—20, 24, fig. 8, 14.

<sup>7</sup> Textul actului se află la Fr. Miklosich — I. Müller, *Acta et diplomata graeca medii aevi*, Viena, 1865, t. III, p. 35; A. A. Vasiliev, *The Goths in the Crimea*, Cambridge, Massachusetts, 1936, p. 144—145 și N. Bănescu, «Anal. Acad. Rom., Mem. Sect. ist.», seria III, t. XXIII, 1941, p. 120 și 129, înțeleg prin «Rosia» din acest act ținutul de la gura Donului; B. A. Ribakov, *op. cit.*, p. 19, precizează că este vorba de orașul Kerci.

<sup>8</sup> B. A. Ribakov, *op. cit.*, p. 18, 19, 44.

a unor elemente de cultură materială foarte asemănătoare cu cele din centrele de pe țărmul de nord al Mării Negre constituie o bună dovadă în această privință<sup>1</sup>. De aceea, judecând din acest punct de vedere, ar fi posibil ca sigiliul despre care e vorba să provină din orașul Rosia (Kerci). Până acum însă nu se cunoaște nici un ierarh cu numele Mihail, a cărui reședință să se fi aflat în secolele XI-XII în acest oraș, deși urmele creștinismului și ale unui scaun episcopal urcă aici, în anticul Pantikapaion (Bosporos), până în secolele III și IV ale e.n.<sup>2</sup>, iar din perioada de timp ce ne interesează s-au identificat chiar unii « arhiepiscopi », care însă se intitulează « ai Bosporului »<sup>3</sup>, niciodată « ai Rosiei ». Singura ipoteză valabilă rămâne prin urmare aceea că sigiliul descoperit în vara anului 1954 la Bisericuța-Garvăn aparține lui Mihail, mitropolit al Kievului între anii 1130 și 1145.

În ceea ce privește termenul grecesc \*Ρωσία, sigiliul bizantin de la Dincgetia-Garvăn este, ca vechime, al doilea document arheologic cunoscut până în prezent pe care se întilnește această denumire. Primul este tot un sigiliu bizantin de plumb, publicat de G. Schlumberger încă din a doua jumătate a secolului trecut<sup>4</sup>. El aparține Teofanei, fiică a cunoscutei familii bizantine Muzalon, căsătorită pe la anul 1082 cu cneazul rus de Cernigov Oleg Sviatoslavici, care a fost și cneaz al Tmutarakanului, între anii 1074 și 1079 și 1083 și 1094<sup>5</sup>. Identificarea acestei « arhontise a Rosiei », cum se intitulează în acel sigiliu (... Θεοφανοῦ ἀρχοντήσῃ Ρωσίας τῆ Μουζαλωνήσῃ), cu soția unui oarecare Muzalon, conducător (ἄρχων) al unei theme sau provincii bizantine cu numele « Rosia », de la gurile Dnului<sup>6</sup>, pare puțin probabilă, deoarece o astfel de themă bizantină nu e cunoscută. Existența ei nu rezultă clar nici din legenda sigiliului. Se știe, dimpotrivă, că « Rosia » este numele vechi al orașului Kerci, iar titlul de ἄρχων, după care și soția cneazului Oleg Sviatoslavici se numea ἀρχόντισσα era un termen obișnuit la bizantini atit pentru cneazul Rusiei kievene, cit și pentru alți prinți străini<sup>7</sup>. Dacă pentru secolul al XII-lea se poate totuși vorbi despre un teritoriu cu numele « Rosia » în regiunea Dnului, acesta nu este altul decât podișul central rusesc, de unde izvorăsc toți afluenții Dneștului. Acolo se afla regiunea despre care Idrisi afirmă că era locuită de « turcii cunoscuți sub numele de Rûs » și tot în acea parte presupunem că trebuie așezată așa-numita « Rusie exterioară », menționată de același geograf arab<sup>8</sup>.

Prezența sigiliului amintit în așezarea de la Bisericuța-Garvăn trebuie pusă în legătură cu vreo scrisoare trimisă de ierarhul grec de la Kiev unui alt ierarh, foarte probabil unui episcop de același neam cu el, aflător în acest loc. Crucea pectorală-relicviar, din aur cu pietre semiprețioase, descoperită mai înainte, este cel dintâi indiciu al existenței unui episcop în așe-

<sup>1</sup> « S.C.I.V. », V, 1954, nr. 3-4, p. 525-527.

<sup>2</sup> V.F. Huidukevici, *Боспорское царство*, Moscova-Leningrad, 1949, p. 465-466; H. Leclercq, *Kertch*, în *Dict. d'archéol. chrét. et de liturgie*, Paris, 1928, t. VIII, 1, col. 728-732.

<sup>3</sup> Le Quien, *Oriens christianus*, Paris, 1740, t.I, col. 1327-1328.

<sup>4</sup> G. Schlumberger, *op. cit.*, p. 432-433.

<sup>5</sup> B.A. Ribakov, *op. cit.*, p. 19; B. Leib, *Rome, Kien et Byzance à la fin du XIe siècle*, Paris, 1924, p. 170.

<sup>6</sup> N. Bănescu, *op. cit.*, p. 130-132.

<sup>7</sup> Constantin Porfirogenetul, *De cerimoniis aulae byzantinae*, Bonn, 1829, cartea II-a, cap. 48, p. 681-691. Cf. N. Bănescu, *op. cit.*, p. 131. A se vedea și mai sus p. 193.

<sup>8</sup> Edrisi, *op. cit.*, p. 399, 401, Cf. B. A. Ribakov, *op. cit.*, p. 20, 24, 38.

zarea de la Dunărea de Jos<sup>1</sup>. Sigiliul de față constituie o dovadă mai mult în același sens, aducând date mai precise și subliniind încă o dată caracterul feudal al așezării. El arată, în plus, rolul ierarhiei bisericești în orînduirea feudală a centrului de viață unde a fost găsit. Centrul superior de care va fi depins din toate punctele de vedere așezarea feudală timpurie de la Biserița-Garvăn va fi fost Dorostolon (Silistra), capitala ducatului sau themei bizantine Paristrion, din care ea făcea parte și unde, în această vreme, se afla o mitropolie, supusă patriarhiei de Constantinopol<sup>2</sup>. În acest caz scrisoarea ce nu s-a păstrat și pe care a însoțit-o sigiliul, a avut mai curînd un caracter personal decît unul oficial. Același caracter îl presupun în parte și dimensiunile mici ale obiectului, ca și legenda metrică a acestuia<sup>3</sup>. Oricum, sigiliul despre care s-a vorbit a ajuns în așezarea de la Garvăn în urma multiplelor legături existente între clasa conducătoare a statului feudal de Kiev, pe de o parte, Bizanț și așezările de la Dunărea de Jos, pe de altă parte. Un rol deosebit de important în menținerea acestor legături îl aveau grecii, cu variatele lor îndeletniciri. Ni se face astfel cunoscut un nou aspect al relațiilor dintre Rusia kieveană și micul tîrg feudal de pe ruinele cetății romane Dincgetia, al cărui nume din secolele X - XII încercările noastre de identificare din ultimul timp încă nu l-au putut afla<sup>4</sup>.

## СВИНЦОВАЯ ПЕЧАТЬ ОДНОГО ИЕРАРХА РОССИИ В ПОСЕЛЕНИИ ГАРВЭН

(КРАТКОЕ СОДЕРЖАНИЕ)

В поселении Гарвэн, Галацкая область (древняя Диногетия), при археологических раскопках 1954 г. была найдена свинцовая печать, имеющая большое значение для изучения истории связей этого поселения и Киевской Руси (рис. 1 а — д).

Стратиграфические условия нахождения этого маленького предмета, иконографический тип, изображенный на нем, и эпиграфический шрифт легенды показывают, что он относится к XI—XII вв.

На лицевой стороне печати изображен лик богородицы Влакернитиса; на оборотной стороне находится метрическая легенда: Σφραγ[ις] Μιχ[αήλ] Π[ο]ιμ[ε]νάρχου Ρωσίας\*, из которой следует, что печать принадлежала иерарху России по имени Михаил. Слово ποιμενάρχης и греческий язык легенды приводят к заключению, что эта печать греческого митрополита в Киеве Михаила, датируемая 1130—1145 гг.

Под словом «Россия», впервые встречающемся в византийских литературных источниках, греческие писатели обычно подразумевали киев-

<sup>1</sup> \* S.C.I.V. », IV, 1953, nr. 3—4, p. 663—665.

<sup>2</sup> Nil Doxapatril, *op. cit.*, col. 1105 și 1109, nr. 42.

<sup>3</sup> Cr. Gh. Schlumberger, *op. cit.*, p. 13; V. Laurent, *Les bulles métriques . . .*, p. 4. Nu este exclusă nici posibilitatea ca Mihail să fi scris după sosirea sa la Constantinopol, unde își va fi păstrat mai departe titlul de « arhipăstor al Rusiei ».

<sup>4</sup> Rămîne încă neconfirmată ipoteza mai veche a lui J. Lelewel (*Géographie du moyen âge*, Breslau, 1852, t. III, p. 125) că numele *Ghorlou*, *Gholouni*, *Galuni*, din descrierea geografului arab Edrisi (1154), s-ar referi la așezarea de pe ruinele cetății romane *Dinogetia*. Cf. C. Brătescu, « Analele Dobrogei », 1920, t. I, p. 38, harta.

скую территорию с областью реки Рос и среднего Днестра, и вообще всю территорию восточных славян.

Кроме этой России в XII в. упоминается еще одна Россия у устья Дона. Под ней последнее время современная советская историография (Б. А. Рыбаков) подразумевает город Керчь. Открытие в поселении Гарвэн некоторых археологических памятников, напоминающих памятники XI—XII вв., найденные на побережье Черного моря, показывают, что печать могла быть занесена в эту область из города Россия (Керчь). Однако, до сих пор неизвестно ни одно духовное лицо по имени Михаил, местопребыванием которого в XI—XII вв. мог бы быть этот город. Известно также, что архиепископы Керчи назывались «Босфорскими» и никогда «Роскими».

Что касается термина «Россия», византийская печать из Диногетии-Гарвэн является вторым известным до сих пор археологическим документом, в котором встречается это название. Первым документом является византийская печать конца XI в., о которой ранее было сообщено Г. Шлумбергом и которая позже была изучена Н. П. Лихачевым и Н. Банеску. Под словом «Россия» на этой первой печати следует понимать территорию Киевского русского государства.

Присутствие печати архиепископа России Михаила в поселении Гарвэн должно быть связано с одним письмом, посланным греческим иерархом в Киев другому находящемуся там иерарху одной с ним национальности.

#### ОБЪЯСНЕНИЕ РИСУНКОВ

Рис. 1. — Печать архиепископа России Михаила (1130—1145).

### LE SCEAU D'UN PRÉLAT DE RUSSIE TROUVÉ DANS L'ÉTABLISSEMENT DE GARVÂN

#### (RÉSUMÉ)

Dans l'établissement féodal de Bisericuța-Garvân (région de Galatz) — l'antique *Dinogetia* — on a trouvé, à l'occasion des fouilles archéologiques de l'été de 1954, un petit *sceau de plomb* qui présente une importance particulière pour l'histoire des relations de cet établissement avec la Russie de Kiev (fig. 1, a—d).

A l'avant, le sceau porte l'image de la Sainte-Vierge Vlachernitissa. Au revers se trouve une courte légende métrique, en langue grecque, dont le contenu est le suivant: Σφραγ[ις] Μιχ[αήλ] Π[ο]ιμενάρχου Ῥωσίας, c'est-à-dire: «sceau de Michel, pasteur suprême de la Russie».

Le contenu de la légende montre clairement que ce sceau a appartenu à un hiérarque de Russie, appelé Michel, lequel, d'après les conditions stratigraphiques où fut trouvé le petit objet, le type iconographique qui y est représenté et les caractères épigraphiques de la légende, doit être cherché vers la fin du XI<sup>e</sup> siècle ou la première moitié du XII<sup>e</sup> siècle de notre ère. Le titre de Ποιμενάρχης, que l'on donnait d'habitude aux archevêques et aux métropolitains, ainsi que la langue grecque de la légende du revers du sceau ont

conduit l'auteur à la conclusion qu'il a appartenu au métropolitel Michel de Kiev, d'origine grecque. Arrivé de Constantinople en 1130, le métropolitel Michel déploya une intense activité pastorale et politique. En 1145, forcé probablement par le courant hostile au grand nombre de prélats et de moines grecs de Russie, le métropolitel Michel s'en retourna pour toujours à Constantinople.

Le terme de « *Rossia* » se rencontre d'abord dans les sources littéraires byzantines. Au X<sup>e</sup> siècle, Constantin Porphyrogénète l'emploie plusieurs fois. Par le mot « *Rossia* », les écrivains de langue grecque entendaient, en premier lieu, le territoire de Kiev avec la région de la rivière Ros et du Dniéper Moyen et, en général, la totalité des territoires des Slaves orientaux.

Outre la *Rossia* proprement dite, on trouve mentionnée, au XII<sup>e</sup> siècle, une *Rossia* aux bouches du Don. Par cette dernière, l'historiographie russe récente (B.A. Rybakov) entend la ville de Kertch. La découverte dans l'établissement de Garvăn de vestiges archéologiques, ressemblant à ceux des XI<sup>e</sup>—XII<sup>e</sup> siècles, du littoral septentrional de la Mer Noire, indique qu'il est fort possible que ce sceau provienne de la ville de *Rossia* (Kertch). Mais on ne connaît pas, à ce jour, de prélat appelé Michel qui eût eu sa résidence dans cette ville aux XI<sup>e</sup>—XII<sup>e</sup> siècles. On sait d'ailleurs que les archevêques de Kertch s'intitulaient « du Bosphore » et jamais « de la *Rossia* ».

Quant au terme de « *Rossia* », le sceau byzantin de *Dinogetia-Garvăn* est le second document archéologique connu à ce jour où l'on rencontre cette dénomination. Le premier est également un sceau byzantin de la fin du XI<sup>e</sup> siècle, publié d'abord par G. Schlumberger et, ensuite, par N.P. Likhatchev et N. Bănescu. Par le mot « *Rossia* », figurant sur le sceau, on doit également entendre le territoire de l'Etat russe de Kiev.

Le présence du sceau « du prélat Michel de la *Rossie* » dans l'établissement de Garvăn doit être mise en rapport avec quelque lettre envoyée par ce hiérarque grec de Kiev à un autre prélat, fort probablement à un évêque de même origine, qui se trouvait à cet endroit. Le sceau dont s'occupe l'auteur constitue une preuve de plus des relations qui ont existé entre Kiev et l'établissement de Garvăn et souligne encore une fois le caractère féodal de ce dernier.

#### EXPLICATION DES FIGURES

Fig. 1. — Sceau de Michel, pasteur suprême de la *Rossie* (1130 -- 1145).

---





ΔΙΑ ΑΡΕΤΑ  
O EPIGRAMĂ GREACĂ DIN ISTROS

DE

WERNER PEEK

PROFESOR LA UNIVERSITATEA HALLE A.D. SAALE, R.D.G.

Rodnicele săpături din Istros au dat la iveală, alături de alte frumoase descoperiri, jumătatea stângă a unei baze de marmură purtând o epigramă din secolul al IV-lea î.e.n. După « Studii și cercetări de istorie veche », V, 1954, p. 94, nr. 8, versurile mutilate spre sfârșit sună:

δὲ Ἀρετὰ κλυτόφαμε, θεῶν γυυ — υυ — υ,  
ἔσσα ἐτίμησας τόνδε σ' ἔφ — υυ —  
Εὐσθέneos Μενέχαρμον· ὄ[ν — υυ — υυ — υ]  
μαρτυρεῖ ἔδε πάτρα τῶιδ[ε υ — υυ — ]<sup>1</sup>.

Alăturata reproducere (fig. 1) mă dispensează de obligația de a discuta vîrsta documentului, sau îndreptățirea lecțiunilor în parte; fiecă literă e atît de bine păstrată încît deosebiri de vederi în această privință abia dacă se pot concepe. În schimb, merită să ne luăm sarcina de a pătrunde structura poemului și, de vom fi izbîndit în aceasta, să încercăm a împlini lacunele, supunînd discuției întregiri în raport cu ordinea de idei întrevăzută, la rîndul lor susceptibile a contribui la progresul ulterior al înțelgerii.

Pînă către jumătatea versului al 3-lea, cuvîntul e adresat « divinei Arete », concepută ca o individualitate activă. « Divin » trebuie de altminteri luat în înțelesul larg pe care epitetul îl are în limba greacă. O zeiță, înzestrată cu un cult, Ἀρετή n-avea să devină decît după identificarea ei cu romana *Virtus*; dar că acțiunea ei trebuie să fi fost resimțită dintru început ca dumnezeiască, o dovedesc, pe lingă mărturiile citate mai departe, p. 201, imnul lui Aristotel « către Arete » (fr. 5 Diehl) și versurile despre mormîntul lui Aias (Peplos Arist. fr. 3 Diehl; *Anthol. Pal.*, VII, 146; Athenaios, IV, 163 A); altminteri, cel dintîi care, vorbind de Arete, o numește ζαθήη, e Quintus

<sup>1</sup> Cîteva greșeli ale primei ediții sînt îndreptate fără a mai stărui asupra lor.

din Smyrna, V, 40. Dacă, de altă parte, în nemijlocită continuare e numită κλυτόφημος, «faimoasă în legendă», «slăvită în cinturi» (pînă aci epitetul era atestat numai la Orph., *Argonaut.*, 216, unde e atribuit lui Amphion), aceasta constituie o nouă dovadă a faptului că două reprezentări pe care noi modernii avem tendința să le separăm — una ca «personificare», alta ca «abstracție» — pentru greci alcătuiau o unitate: ἀρετή a multor eroi e fără preget exaltată în cinturi și legende<sup>1</sup>. Despre această Ἄρετή se spune




Fig. 1

în continuare: «mai presus de alții l-ai cinstit pe acest Menecharmos, fiul lui Eusthenes (cel aci înfățișat în piatră sau bronz)». «Ai cinstit» nu poate însemna decît: «i-ai adus slavă între oameni». Modul acesta de exprimare e cu totul neobișnuit într-o epigramă funerară. În astfel de compuneri se spune mai curînd că un bărbat sau o femeie au cinstit, ei, însușiri ca ἀρετή, σωφροσύνη și altele asemănătoare. Astfel, IG, II/III<sup>2</sup>, 6859 (Kaibel, *Epigr. Gr.*, 34):

πότνια Σωφροσύνη, σύγατερ μεγαλόφρονος Αἰδῶς,  
πλεῖστα σε τιμήσας εὐπόλεμον τε Ἄρετήν  
Κλειδήμος Μελιτεὺς Κλειδημίδο ἐνθάδε κείται

sau IG, IX<sub>2</sub>, 430, 1:

σώζων μὲν πίστιν, τιμῶν δὲ ἀρετῶν θάνας ὧδε.

<sup>1</sup> Presupunerea că în textul pe care-l discutăm κλυτόφημος ar fi întrebuintat pentru κλυτός e a priori neverosimilă și nu se poate sprijini pe exemplul altor epitețe compuse cu κλυτό- sau cu -φημος. Aceeași obiecție e valabilă împotriva eventualei traduceri: «aducătoare de tîmna după moarte».

Cu textul nostru se pot compara cel mult formulări de un tip așa de general; cum ar fi: Μούσαισι sau μακάρεσσι τετιμένος IG XII<sub>5</sub> 676 (Kaibel, 273), 1; IG XII<sub>3</sub> Suppl. 275, 1271 (Geffcken, *Gr. Epigr.*, 205), 7; ἀθανάτοισι τετίμηται: IG, II/III<sup>2</sup>, 885,10 457a, 7. Dar, după cum începutul poemului amintește mai curînd modul de a se exprima al liricii corale decît tonul unei epigrame (însuși dialectul ne îndreaptă într-acolo: δὴ Ἄρετὰ κλυτόφαμε față de ἦδε în versul 4), tot așa chipul cum e concepută Ἄρετή își găsește o paralelă precisă la Bakchylides. Epiniciul pentru Argeios din Ceos (II Snell) începe:

ἄϊ'ον, ὦ σεμνοδότειρα Φήμα,  
 ἐς Κέον ἱερὰν χαριτώ-  
 νυμον φέρουσ' ἀγ.ελίαν  
 ὅτι μάχας θρασύχειρος Ἄρ-  
 γεῖος ἄρατο νίκαν<sup>1</sup>.

În cîntul de biruință în cinstea lui Pytheas din Egina (XIII) se spune iarăși despre Areta (v. 175 și urm.):

οὐ γὰρ ἀλαμπέει νυκτός  
 πασιφανῆς Ἄρετά  
 κρυφ(εῖς) ἄμαυροῦται [καλύπτραι],  
 ἀλλ' ἔμπεδον ἀκαμάται  
 βρύουσα δόξαι  
 στρωφᾶται κατὰ γᾶν τε  
 καὶ πολὺπλαγκτον θάλασσαν.  
 καὶ μὲν φερεκυδέα νᾶσον  
 Αἰακοῦ τιμαῖ...

Și poemul continuă, după ce Eucleia și Eunomia sint și ele introduse în tablou (v. 190 și urm.):

νίκαν, τ' ἔρικυδέα μέλπετ' ὦ νέοι,  
 Πυθέα, μελέταν τε βροτω-  
 φελέα Μενάνδρου,  
 τὰν ἐπ' Ἄλφειοῦ ῥοαῖς θαμὰ δῆ  
 τίμασεν ἄ χρυσάρατος  
 σεμνὰ μεγάρουμος Ἄθάνα.

Ceva corespunzător obișnuitului tipic al epigramei n-a putut totuși lipsi nici în versurile despre Menechmos, de vreme ce în v. 1 (după θεῶν γυυ — υυ — υ) ca și în v. 2 (după τόνδε σε κτλ.) stilul cere o întregire participială. Θεῶν γ... se leagă evident cu δῖα, lămurind și întregind concepția despre caracterul divin al Aretei: așa spune că obîrșia ei cerească sau apropierea ei de zei erau aci puse în lumină, dacă nu uităm că Simonides o prezintă înconjurată de un cor de nimfe (fr. 37 Diehl), iar Prodicos (la Xenophon, *Memor.*, II, 1, 32) o face să declare: σύνειμι τοῖς θεοῖς după ce, tot acolo (31), vorbind cu Κακία, Arete e pusă să-i adreseze mustrea:

<sup>1</sup> *Pheme*, personificată, și în poemul despre izbînda la cursele de care a lui Attalos, *Inscr. von Pergamon*, I, 10 (Geffcken, *Gr. Epigr.*, 197; Hiller v. Gaertringen, *Histor. gr. Epigr.*, 98), 11 și urm.:

Φήμα δ' εἰς Φιλέταιρον ἀοιδίμος ἦλθε καὶ οἴκου  
 Περγάμου Ἄλειωι τεισαμένῃ στεφάνωι.

ἀθάνατος οὐσα ἐκ θεῶν ἀπέρριψαι. Dat fiind că în v. 1 ultima literă păstrată e cu siguranță un *gamma*, mi se pare firesc să așteptăm aci un caz al substantivelor γένος sau γενεή, astfel ca printr-o întregire Θεῶν γ[ένος ἐκγεγασία], sau, cu o construcție diferită: Θεῶν γ[εγαυία γένεθλη]. să obținem o restituire plauzibilă măcar pentru prima noastră alternativă; a doua s-ar exprima mai mult sau mai puțin adecvat prin cuvintele Θεῶν γ[ίνει ἀγχοῦ εἴουσα], dar nu e cazul să fie luată în considerație, pentru motivul că n-ar face decît să slăbească puternica invocație εἴτ' Ἀρετά. Aceeași obiecție e valabilă și pentru întregirea Θεῶν γ[έρας ἰδὸν ἔχουσα] sau alta asemănătoare. Mai greu de găsit mi se pare un participiu potrivit, începînd cu σ'έφ- sau σε φ-; în ce mă privește, n-aș putea propune decît: σ'έφ[εσπόμενον] și σε φ[ιλάμενον]. Împotriva primului pledează faptul că în mod obișnuit ἐφέπω nu e folosit decît activ; cel de-al doilea are pentru sine apropierea cu adjectivul φιλάρετος și cu numele propriu Φιλαρέτης.

Sintactic, restul textului — un vers și jumătate — e susceptibil de două înțelesuri, după cum citim ἤδε sau ἡ δὲ; în primul caz, după δ[ν. . .] n-a putut urma decît o propoziție, în celălalt, două. Ținînd seamă de frazeologie și de desfășurarea versurilor, mi se pare că trebuie să admitem o unică propoziție (ἤδε πάτρα pentru ἤδε πόλις se întilnește, de pildă, în IG II/III<sup>2</sup> 6214 = Kaibel 67,1). Sensul lui μαρτυρεῖ se precizează în lumina unor exemple ca Suppl. epigr. Gr. VIII 269,11 urm.:

ὡς δὲ πάτραν δμηθεῖσαν Ἀνώπολιν ἐγ' ἑσθὸς ἐχθρῶν  
ἰόρθωσας, Κρήτην μαρτυρέουσας ἔχεις·

sau IG XII Suppl. 92, 165 a, 5 urm.:

ἡ: ἐτέρης ἀρετῆς μάρτυς πόλις, ἡ μ'ἐπὶ σεμνοῖς  
ἤρεσι τοῖς πατρίοις ἠγλάισε στέφεισι.

Ca în acest de-al doilea text, trebuie să fi fost vorba în epigrama pentru Menechmos de o recunoaștere de către patrie a anumitor servicii. În ce chip, se înțelege din τῶι δε, care chiamă în minte o idee ca λίθωι sau τύπος: τῶιδ[ε] τίουσα λίθωι]. Citim astfel σήματι τῶσε la sfîrșitul epigramei Keil-Swoboda-Knoll, *Denkmäler aus Lykaonien*, 77, 159, 4; cf. și Kaibel, 903 a, 5 urm. (J. Keil, «Anz. d. Wiener Akad.», 1942, 197 urm.; L. Robert, *Hellenica*, IV, 18 urm.):

Ἀνρεμίδην Ἰσίδωρον ἐν ἰκόσι μαρμαρέησι  
Ἵπαίτων ναετῆρες ἐτίσαμεν.

Tot așa, «Bull. Inst. arch. Bulg.», IV, 1926/27, 89 urm., 17 (*Suppl. epigr. Gr.*, III, 553):

τὸν κρατερόν πτολέμοισι καὶ ἄτρομον ἀσπιδιώτην  
Ἄσπαρα χαλκείῃ εἰκόνι τίσε πόλις.

Ce anume merite răsplătea cetatea prin ridicarea unei statui lui Menechmos, nu se poate, firește, spune decît în măsura în care ne lasă s-o ghicim invocația către Arete. Înlănțuirea ideilor face totuși verosimilă presupunerea că a lui Menechmos ἀρετή se vădise nu cu prilejul vreunui concurs panhelenic, ci în război. După numele părintelui și al fiului, putem chiar admite că astfel de tradiții dăinuiau dintotdeauna în familie. Mai degrabă decît un incolor ἐκ σέο sau ἄρματι, sintem deci îndemnați să introducem aci un

ἔγχεῖ sau un ἐν δατ (în același loc al versului în *Anth. Pal.* VII 724,1) κῦδος ἐλέσθαι. În ipoteza împărțirii în două propozițiuni, înainte de κῦδος ἐλέσθαι ar trebui să așteptăm numele unui loc de concurs ca Ἴσθμός sau Ἄργος, de pildă: δ[ν Ἴσθμός κῦδος ἐλέσθαι] μαρτυρεῖ, ἢ δὲ πάτρα τῶιδ[ἐγέρηρε λίθω].

În concluzie, pe cât se pare cea mai veche dintre epigramele descoperite pînă astăzi pe pămînt romînesc — remarcabilă mărturie a culturii grecești înflorite pe aceste țarmuri depărtate — ar putea fi citită precum urmează:

δῖ' Ἀρετὰ κλυτόφαμε, θεῶγ γ[ένος ἐκγεγαυία],  
 ἔῶχα ἐτίμησας τόνδε σε φ[ιλάμενον]  
 Εὐσθένης Μενέχαρμον· δ[ν ἐν δατ κῦδος ἐλέσθαι]  
 μαρτυρεῖ ἤδε πάτρα τῶιδ[ε τίουσα λίθω].

(« Dumnezeiască, prea mărită Virtute, vlăstar din neamul zeilor, mai presus de alții l-ai cinstit pe acest al tău iubitor Menechar.nos, fiul lui Eusthenes, a cărui slavă, dobîndită în lupte, e proclamată de patria care i-a închinat această piatră »).

*În romînește de D. M. Pippidi*

## ΔΙΑ ΑΡΕΤΑ EIN GRIECHISCHES EPIGRAMM AUS ISTROS

Den erfolgreichen Grabungen in Istros verdanken wir neben anderen schönen Funden die linke Hälfte eines Basissteines mit einem griechischen Epigramm des vierten Jahrhunderts v. Chr., dessen am Schluss verstümmelte Verse so lauten (« Studii și cercetări de istorie veche », V, 1954, p. 94, 8):

δῖ' Ἀρετὰ κλυτόφαμε, θεῶγ γου — ου — ο,  
 ἔῶχα ἐτίμησας τόνδε σ' ἐφ — ου —  
 Εὐσθένης Μενέχαρμον δ[ν — ου — ου — ο],  
 μαρτυρεῖ ἤδε πάτρα τῶιδ[εου — ου — ]<sup>1</sup>.

Die hier beigegebene Abbildung enthebt mich der Notwendigkeit, die Datierung oder einzelne Lesungen zu diskutieren; es ist zudem jeder Buchstabe so gut erhalten, dass Meinungsverschiedenheiten erst gar nicht aufkommen können. Wohl aber wird es der Mühe lohnen, den Aufbau des Gedichtes zu erläutern; und wenn dies gelungen ist, darf auch wohl versucht werden, die Lücken zu füllen oder doch wenigstens Ergänzungen zur Debatte zu stellen, welche die Gedankenfolge verdeutlichen und ihrerseits zur weiteren Klärung beitragen mögen.

Angeredet ist bis zur Mitte des dritten Verses die als wirkende Wesenheit gefasste « göttliche Arete ». « Göttlich » ist dabei in dem weiten Sinn zu verstehen, den dies Beiwort im Griechischen hat; eine Göttin im Sinne des Kultes ist Ἀρετή erst geworden, als sie mit der römischen *Virtus* gleichgesetzt wurde, aber dass etwas Göttliches in ihrem Wirken immer empfunden worden ist, zeigen ausser den unten S. 205 noch anzuführenden Zeugnissen der Hymnus des Aristoteles auf die Arete (Fr. 5 Diehl) und die Gedichte auf das Grab des

<sup>1</sup> Einige Irrtümer der Erstausgabe sind stillschweigend berichtigt.

Aias (Peplos Arist. 3 Diehl; *Anth. Pal.* VII, 146. Athenaios IV 163 a); ζαθέη nennt die Ἄρετή sonst erst Quintus v. Smyrna V 50. Wenn sie gleich darauf allerdings κλυτόφημος, « durch die Sage berühmt », « im Liede gefeiert » heisst (das Epitheton war bisher nur Orph. *Argonaut.* 216 belegt, wo Amphion so genannt wird), so wird einmal mehr deutlich, wie die beiden Vorstellungen, die wir in « Personifikation » und « Abstraktion » auseinanderlegen müssen, für den Griechen in Wahrheit e i n s sind: die ἀρετή vieler Helden ist in Lied und Sage wirklich immer wieder gepriesen worden<sup>1</sup> — Von dieser Ἄρετή nun wird weiter ausgesagt: « vor anderen hast du Menecharmos hier (d.h. den hier in Stein oder Erz dargestellten), des Eusthenes Sohn, geehrt ». Dies letztere kann nur meinen « du hast ihm Ehre gebracht unter den Menschen ». Das ist eine in den Epigrammen recht ungewöhnliche Ausdrucksweise. Dort pflegt vielmehr einem Mann oder einer Frau nachgesagt zu werden, dass sie ihrerseits der ἀρετή, σωφροσύνη und dergleichen die Ehre gegeben haben, z.B. IG, II/III<sup>2</sup> 6859 (Kaibel, *Epigr. Gr.* 34):

πότνια Σωφροσύνη, θύγατερ μεγαλόφρονος Αἰδῶς,  
πλεῖστα σε τιμήσας εὐπόλεμον τε Ἄρετήν  
Κλειδημος Μελιτεὺς Κλειδημίδο ἐνόαδε κεῖται.

IG IX<sub>2</sub> 430, 1:

σώιζων μὲν πίστιν, τιμῶν δὲ ἀρετὰν θάνας ὤδε.

Vergleichen liessen sich höchstens so allgemeine Formulierungen wie Μούσαισι oder μακάρεσσι τετιμένος IG XII<sub>5</sub> 676 (Kaibel, 273), 1; IG XII<sub>3</sub> Suppl. 275, 1271 (Geffcken, *Gr. Epigr.* 205), 7; ἀθανάτοισι τετίμηται IG II/III<sup>2</sup> 885, 10 457a, 7. Aber wie schon der feierliche Eingang des Gedichtes mehr an die Chorlyrik erinnert als an die Diktion der Epigramme (schon der Dialekt gibt einen Hinweis in dieser Richtung: δι' Ἄρετὰ κλυτόφραμε gegenüber ἦδε V.4) so hat auch die Ἄρετή-Vorstellung eine ziemlich genaue Parallele bei Bakchylides. Das Epinikion auf Argeios von Keos (II Snell) beginnt:

ἀἶξον, ὦ σεμνοδότεια Φήμα,  
ἔς Κέον ἱεράν, χαριτώ-  
νυμον φέρουσ' ἄγγελίαν,  
ὅτι μάχας θρασύχειρος Ἄρ-  
γεῖος ἄρατο νίκαν<sup>2</sup>.

Im Siegeslied auf Pytheas von Aigina (XIII) heisst es von der Areta V. 175 ff.:

οὐ γὰρ ἀλαμπεί νυκτός  
πασιφανῆς Ἄρετὰ  
κρυφθεῖσ' ἀμαυροῦται [καλύπτραι],  
ἀλλ' ἔμπεδον ἀκαμάται  
βρύουσα δόξαι

<sup>1</sup> Dass κλυτόφημος einfach für κλυτός stände, ist a priori unwahrscheinlich und hat an anderen mit κλυτό- oder -φημος zusammengesetzten Epitheta jedenfalls keine Stütze. Das Letztere würde auch gegen die Übersetzung « rühmliche Nachrede bringend » einzuwenden sein.

<sup>2</sup> Die personifizierte PHEME auch in dem Gedicht auf den Wagensieg des Attalos, *Inscr. v. Pergamon* I 10 (Geffcken, *Gr. Epigr.* 177. Hiller von Gaertringen, *Histor. gr. Epigr.* 98), 11 f.:

Φήμα δ'εἰς Φιλέταιρον αἰδιδμος ἦλθε καὶ οἴκου  
Περγάμου Ἄλειωι τεισαμένα στεφάνωι.

στρωφᾶται κατὰ γᾶν τε  
καὶ πολὺπλαγκτον θάλασσαν,  
καὶ μὲν φερκύδεα νᾶσον  
Αἰακοῦ τιμαῖ . . .

und das Gedicht fährt, nachdem Eukleia und Eunomia mit in dieses Bild hineingenommen sind, fort (190 ff.):

νίκαν τ' ἐρικυδέα μέλπετ' ὧ νέοι,  
Πυθέα, μελέταν τε βροτω-  
φελέα Μενάνδρου,  
τὰν ἐπ' Ἀλφειοῦ τε ῥοαῖς θαμὰ δὴ  
τίμασεν ἅ χρυσάρματος  
σεμνά μεγάθυμος Ἀθάνα.

Etwas der gewöhnlichen Typik der Epigramme Entsprechendes kann indessen auch im Gedicht auf Menekharinos kaum gefehlt haben, denn der Stil verlangt ebenso wie in V. 1 nach θεῶν γου — ου — ο, so auch in V.2 zu τόνδε σε κτλ. eine partizipiale Ergänzung. Θεῶν γ . . . knüpft offenbar an δῖα an und erläutert bzw. vervollständigt die Vorstellung von der Göttlichkeit der Arete: ich möchte meinen, so, dass ihr göttliche Abstammung oder doch vertraute Nähe zu den Göttern nachgerühmt wurde, hat doch schon Simonides der Arete einen Chor von Nymphen gegeben (Fr. 37 Diehl) und Prodikos bei Xenophon, *Memor.*, II, 1 32 seine Arete aussprechen lassen σύνειμι τοῖς θεοῖς, während sie ebenda 31 der Κακία vorhält ἀθάνατος οὔσα ἐκ θεῶν ἀπέρρηψαι. Da, der letzte erhaltene Buchstabe in V.1 mit Sicherheit Gamma war, so liegt ein Kasus von γένος oder γενεή nahe genug, um mit θεῶν γ[ένος ἐκγεγαυῖα] oder in anderer Konstruktion θεῶν γ[εγαυῖα γενέθλη] eine wenigstens denkbare Ergänzung für die erste Alternative zu liefern; die zweite wäre mit θεῶν γ[ένει ἀγχοῦ εἰοῦσα] kaum ganz adaequat ausgedrückt und darf schon deswegen wohl überhaupt ausser Betracht bleiben, weil sie den starken Einsatz δ'Αρετά nur abschwächen könnte. Für θεῶν γ[έρας ἰδὸν ἔχουσα] oder dergleichen würde ganz dasselbe gelten. Nicht ganz so leicht dürfte ein mit σ'έφ- oder σε φ- beginnendes Partizip ausfindig zu machen sein. Ich wüsste nur zwei Vorschläge zu machen: σ'έφ[εσπόμενον] und σε φ[ιλάμενον]. Gegen den ersten spricht, dass sonst nur aktives ἐφέπω so konstruiert wird; der zweite mag sich immerhin auf das Adjektiv φιλάρετος und den Eigennamen Φιλαρέτη berufen.

Die Verbleibenden eineinhalb Verse lassen syntaktisch zunächst zwei Deutungen zu, je nachdem ob man ἦδε schreibt oder ἡ δὲ abtrennt; im ersten Fall folgte mit δ[ν . . .] nur noch ein Satz, im anderen wären es ihrer zwei gewesen. Ich glaube, dass Phraseologie und Versablauf durchaus für ein einheitliches Satzgefüge sprechen (ἦδε πάτρα für gewöhnliches ἦδε πόλις z.B. auch IG II/III<sup>a</sup> 6214 = Kaibel 67), 1. Die Funktion von μαρτυρεῖ. mögen Beispiele verdeutlichen wie Suppl. epigr. Gr. VIII 269,11:

ὡς δὲ πάτραν δηρθεῖσαν Ἀνώπολιν ἐγ δόρος ἐχθρῶν  
ὠρθωσας, Κρήτην μαρτυρούσαν ἔχεις.

IG XII Suppl. 92, 165 a,5 f.:

ἡμετέρης ἀρετῆς μάρτυς πόλις, ἡ μ' ἐπὶ σεμνοῖς  
ἦθεσι τοῖς πατρίοις ἡγλαῖσε στέφει.



Wie an der zweiten Stelle, so muss auch im Epigramm auf Menecharmos von der Anerkennung einer Leistung durch die Heimat die Rede gewesen sein; in welcher Weise, gibt τῶιδε an die Hand, wozu sich nur ein Begriff wie λίθωι oder τύπος denken lässt: τῶιδ[ε τίουσα λίθωι]. So steht σήματι τίσε am Ende des Gedichtes Swoboda-Keil-Knoll, *Denkmäler aus Lykaonien* 77,159, 4; vgl. weiter etwa Kaibel 903 a, 5 f. (J. Keil, «Anz. d. Wiener Akad.» 1942, 197 ff. L. Robert, *Hellenica* IV 18 f.):

Ἐνθεμίδην Ἰσίδωρον ἐκ ἰκόσι μαρμαρέησι

Ἐπαίων ναετῆρες ἐτίσαμεν.

«Bull. Inst. arch. Bulg.» 4, 1926/27, 89 ff., 17 (*Suppl. epigr. Gr.* III 553):

τὸν κρατερὸν πολέμοισι καὶ ἄτρομον ἀσπιδιώτῃν

Ἄσπαρα χαλκείῃ εἰκόνι τίσε πόλις.

Was die Stadt Istros durch die Errichtung des Standbildes dem Menecharmos bezeugt, lässt sich freilich nur soweit sicherstellen, wie der in der Anrufung der Arete gegebene Hinweis reicht. Die innere Wahrscheinlichkeit spricht aber wohl dafür, dass die ἀρετή des Menecharmos sich nicht in einem panhellenischen Agon, sondern im Kriege bewährt hatte; und dass solche Traditionen in der Familie lebendig waren, wird man auch den Namen von Vater und Sohn entnehmen dürfen. Eher als ein Farbloses ἐκ σέο oder ἄρματι wird man also etwas wie ἔγχει oder ἐν δαί (an der gleichen Versstelle *Anth. Pal.*, VII 724,1) κῦδος ἐλέσθαι einsetzen dürfen. Bei Aufteilung in zwei Sätze müsste allerdings vor κῦδος ἐλέσθαι der Name einer Kampfstätte wie Ἰσθμός, Ἄργος stehen; z. B.: δ[ν Ἰσθμός κῦδος ἐλέσθαι] | μαρτυρεῖ, ἣ δὲ πάτρα τῶιδ' [ἐγέρηρε λίθωι].

Das, wie es scheint, bisher älteste der auf rumänischen Boden gefundenen Epigramme, ein unverächtliches Zeugnis griechischer Bildung auf vorgeschobenem Posten, mag dann etwa so gelesen werden:

δὲ Ἄρετὰ κλυτόφαμε, θεῶν γ[ένος ἐκγεγαυῖα]

ἔξοχα ἐτίμησας τόνδε σε φ[ιλάμενον]

Εὐσθένης Μενέχαρμον· δ[ν ἐν δαί κῦδος ἐλέσθαι]

μαρτυρεῖ ἥδε πάτρα τῶιδ[ε τίουσα λίθωι].

Halle (Saale)

Werner Peek

## ARHEOLOGIA BULGARĂ ÎN ULTIMII 10 ANI

DE

ACAD. KR. MIATEV

DIRECTORUL INSTITUTULUI ȘI MUZEULUI ARHEOLOGIC  
AL ACADEMIEI DE ȘTIINȚE BULGARE

Bulgaria este o țară extrem de bogată în diferite culturi arheologice. Acest lucru a făcut ca încă de la jumătatea secolului al XIX-lea să se trezească interesul amatorilor locali și al arheologilor din străinătate pentru monumentele bulgare. Cu toate acestea, știința arheologică din țara noastră nu a fost așezată pe baze mai serioase decât la începutul secolului al XX-lea. Principalii factori care au contribuit la aceasta au fost două evenimente importante: crearea Muzeului arheologic național din Sofia și săpăturile Institutului arheologic rus din Constantinopol, efectuate lângă satul Aboba și în orașul Preslav, în Bulgaria de nord-est. Rezultatele acestor săpături au avut o mare importanță atât pe plan științific cât și național: au fost descoperite resturile primei capitale bulgare Pliska sau Pliskov și a ieșit la lumină o cultură necunoscută care nici nu se bănuia. În urma acestui fapt, în marile orașe ale țării au luat ființă societăți arheologice și muzee populare, a căror activitate a avut un caracter mai mult de diletantism decât științific. Cea mai activă dintre aceste societăți a fost cea din Sofia, care grupa profesori, istorici și filologi de la universitatea din capitala Bulgariei. Printr-o lege specială, din anul 1921, Societatea arheologică din Sofia a fost transformată în Institutul arheologic bulgar, care a funcționat ca institut autonom până în anul 1948, când a fost încorporat Academiei Bulgare de Științe împreună cu Muzeul arheologic.

Institutul arheologic și Muzeul arheologic național au constituit la un loc, în ultimii 40 de ani, principalul centru al activității arheologice din Bulgaria. Ele au continuat săpăturile de la Pliska și Preslav, au întreprins noi săpături la Madara, au efectuat săpături în așezările situate pe mături izolate și în movilele funerare, la diferite monumente arhitectonice, morminte etc. O activitate analogă au desfășurat și societățile din Tîrnovo, Preslav, Plovdiv și Stalin.

Această vie activitate arheologică desfășurată în țară a scos la iveală un vast și prețios material faptic. Cu toate acestea ea avea un caracter spontan.

Săpăturile erau efectuate fără ca în prealabil să se traseze sarcini istorice concrete; scopul lor era pur și simplu descoperirea vreunui monument oarecare în vederea colectării unor obiecte de muzeu sau a dezgropării complete a vreunui monument scos la iveală întâmplător la munca cimpului.

Însăși activitatea științifică arheologică din aceste institute avea toate caracteristicile științei arheologice apusene. Ea se preocupa de obiecte în sine și de aspectul lor artistic, era o știință idealistă, formalistă și obiectivistă. Acestei științe îi lipsea metoda științifică marxistă a atitudinii juste față de faptele acumulate și ea folosirii lor ca izvor și mijloc pentru reconstituirea economiei, a felului de viață și a dezvoltării istorice a societăților care au creat monumentele arheologice. Arheologia bulgară, lipsită de principii și neștiințifică, s-a pus în același timp și în serviciul unor scopuri politice. Ea ațîța și sprijinea șovinismul bulgar, preamărea în mod tendențios rolul și importanța protobulgarilor, punându-i în umbră pe slavi. Uneori ea era chiar de-a dreptul antislavă.

După 9 Septembrie 1944, cînd în orînduirea social-economică a Bulgariei s-a produs o schimbare fundamentală și cînd poporul bulgar a pășit cu hotărîre pe calea socialismului și a păcii, știința arheologică bulgară nu a putut rămîne la răscruce de drumuri, în haosul în care se zbătea. Ea a suferit o transformare radicală, înarmîndu-se în primul rînd cu ideologia marxist-leninistă și orientîndu-se spre noile sarcini, noua tematică și noile metode în munca de teren și de cabinet. Arheologia bulgară a devenit o știință istorică progresistă, în slujba poporului și a lumii slave.

O dată cu aceasta trebuia să sufere transformări și activitatea muzeistică urmînd ca muzeele bulgare să fie reorganizate după modelul muzeelor sovietice, transformîndu-se în instituții de educație socială și în pepiniere de cunoștințe istorice teinice.

În cadrul reorganizării noastre ideologico-politice și metodologice noi, recurgem la ajutorul științei arheologice și a arheologilor sovietici. Experiența lor s-a dovedit o admirabilă școală pentru noi. Totuși, nu putem spune că în această privință am făcut progrese mari. Mai sînt încă multe probleme în care arheologii bulgari au rămas în urmă față de învățătura marxist-leninistă, neștiind să o aplice consecvent în activitatea lor științifică. Noi nu am revizuit încă teoriile neștiințifice și falsificările din știința noastră. La noi se studiază prea puține probleme teoretice și metodologice, iar critica și autocritica științifică nu au atins nivelul cuvenit.

Cu prilejul a două sesiuni arheologice (1948—1950) au fost clarificate principalele sarcini care stău în fața arheologiei marxiste bulgare. Aceste sarcini au fost trecute în planul ei de perspectivă.

În fața arheologiei bulgare, ca știință națională, stă sarcina de seamă de a urmări și clarifica în primul rînd procesul formării și dezvoltării istorice a poporului bulgar, structura lui social-economică, cultura materială și spirituală în diversele ei etape de dezvoltare.

Aducerea la îndeplinire a acestei sarcini generale depinde de rezolvarea justă a mai multor probleme cu o sferă mai limitată, care se impart în trei grupe:

I. Clarificarea problemelor privitoare la substraturile etnice pe care slavii le-au găsit în Peninsula Balcanică și determinarea precisă a moștenirii pe care acestea le-au lăsat în domeniul culturii materiale și spirituale. Aici intră o serie de probleme din domeniul preistoriei, antichității greco-romane

și îndeosebi problemele modului de viață și ale culturii tracilor asimilați de slavi.

II. Problemele slave: 1) etnogeneza slavilor sudici, 2) orînduirea social-economică, felul de viață și cultura slavilor sudici; 3) moștenirea greco-romană și slavii; 4) tracii și slavii; 5) siliștile și grădiștele slave din Bulgaria și organizarea lor; 6) construcțiile slave; 7) obiceiurile funerare la slavi; 8) slavii și protobulgarii; 9) slavii și Bizanțul.

III. Bazele social-economice și factorii formării statului bulgar. Structura economică a poporului bulgar, cultura lui materială și arta lui în epoca feudalismului. Capitalele bulgare Pliska, Preslav și Tirnovo. Felul de viață al poporului bulgar și cultura sa în afara capitalelor.

Noi am trasat și sarcinile practice ale științei noastre arheologice, ca de pildă stringerea materialelor necesare pentru întocmirea în detalii a hărții arheologice a Bulgariei; studierea și conservarea monumentelor descoperite întâmplător și îndeosebi a acelor care ies la iveală în timpul uriașei activități de construcție ce se desfășoară în țara noastră; popularizarea realizărilor științei arheologice și răspîndirea în mase a adevăratelor cunoștințe istorice prin obiecte expuse în muzee.

Acestea au fost perspectivele istorice și practice ale științei arheologice bulgare în ultimii zece ani.

Sarcinile sînt trasate de către Institutul arheologic de pe lângă Academia Bulgară de Științe, de care depinde și fostul Muzeu arheologic național din Sofia. Aceste instituții se bucură și de sprijinul marilor muzee arheologice din Plovdiv, Burgas, Stalin, Russe, Kolarovgrad și Tirnovo, care îndeplinesc uneori și sarcini proprii cu caracter local. Activitatea lor în domeniul cercetărilor științifice este condusă de Institutul arheologic pe baza unui plan aprobat în prealabil de consiliul științific.

Mijloacele pe care le folosim în vederea îndeplinirii sarcinilor teoretice și practice care ne-au fost trasate sînt în primul rînd săpăturile și expedițiile de explorare, precum și munca de laborator și cabinet legate de acestea.

Pînă la 9 Septembrie 1944, știința noastră arheologică nu a cunoscut o dezvoltare uniformă, planificată. Se acorda o atenție deosebită, și aceasta numai în mod sporadic, culturii orînduirii comunei primitive (neoliticul, eneoliticul), și în special epocii sclavagiste greco-romane, reprezentată la noi prin monumente remarcabile de caractere variate. O oarecare atenție era acordată și artei din epoca feudalismului bulgar. Viața economică și cultura materială a triburilor și a popoarelor care au locuit în Balcani veacuri de-a rîndul nu constituiau obiectul unor cercetări sistematice și planificate. Lumea slavă era aproape cu totul dată uitării. Informațiile în legătură cu ea proveneau din descrierile succinte și neclare pe care le găsim la scriitorii bizantini. În acest mod știința noastră arheologică prezenta un tablou hibrid în care epocile istorice cele mai importante pentru poporul bulgar erau reprezentate prin pete albe.

Știința arheologică bulgară contemporană și-a propus sarcina de a pune paralel în lumină principalele epoci istorice care au lăsat monumente materiale pe întreg cuprinsul teritoriului bulgar. În acest scop activitatea noastră a fost legată de obiectele care provin din paleolitic, neolitic, eneolitic și din epoca bronzului. Noi studiem actualmente viața și cultura tracilor, urmele orașelor grecești de pe litoral și din interiorul țării, precum și ruinele centrelor militare și administrative romane, ținînd seama mai ales de influența pe

care acestea au exercitat-o asupra populației trace locale. În ceea ce privește antichitățile slave, căutăm să recuperăm lucrurile care ne-au scăpat din vedere în trecut, încercând să stabilim locul celor mai vechi siliști slave de la sud de Dunăre, pentru a le cerceta în mod sistematic. În același timp, ne ocupăm și cu studierea condițiilor materiale, a vieții și a culturii poporului bulgar în epoca feudalismului, de la formarea statului bulgar în secolul al VII-lea până la jumătatea secolului al XIX-lea.

În condițiile actuale, care se caracterizează mai ales prin lipsa unor colaboratori științifici cu temeinice studii teoretice și practice, această metodă de muncă ne impune un ritm destul de lent, deoarece ea ne obligă să ne scindăm colectivul în vederea unor săpături de scurtă durată pe sectoare mărunte.

Nu am posibilitatea de a mă opri mai pe larg asupra tuturor realizărilor arheologiei bulgare din ultimul deceniu. Voi enumera cu titlu informativ numai pe cele mai importante, în ordine cronologică:

1. Paleoliticul în Bulgaria este studiat cu totul nesatisfăcător. Până la 9 Septembrie 1944 noi cunoșteam abia șase stațiuni paleolitice: de aceea arheologilor noștri li s-a trasat sarcina de a lărgi cunoștințele noastre în domeniul răspîndirii geografice a omului primitiv pe teritoriul bulgar, precum și în privința epocii celei mai timpurii a apariției sale la noi. La stațiunile paleolitice pe care le cunoșteam dinainte s-au mai adăugat acum alte trei stațiuni descoperite recent în peșteri. Ultimele cercetări privitoare la locurile unde s-au găsit obiecte din epoca paleolitică în Bulgaria au făcut posibilă clarificarea prin stratigrafie a cronologiei materialelor. Aceste materiale au un caracter original, care în multe privințe se apropie de cultura paleolitică tîrzie din regiunea Mării Mediterane și a Africei. Felul cum sînt prelucrate materialele se apropie de asemenea de cel din sudul Europei.

2. Săpăturile și explorările efectuate la noi după 9 Septembrie, mai ales în măgurile cu așezări (*tell-uri*) de lingă Karanovo, Ezero și Russe, au furnizat materiale extrem de prețioase pentru clarificarea mai multor probleme legate de viața și cultura triburilor care au locuit aici în epocile neolitică și eneolitică. Noi am avut sarcina de a face o periodizare precisă a neoliticului și a epocii bronzului în Europa de sud-est. Lucrul acesta a putut fi realizat în mare parte datorită săpăturilor din *tell-ul* de lingă satul Karanovo. În această așezare au fost descoperite cinci straturi de cultură consecutive, cu rămășițe care pot fi datate din neolitic, din eneolitic și din epoca bronzului.

În toate straturile au fost descoperite temelii de locuințe. În primele patru straturi locuințele au o formă dreptunghiulară cu o încăpere și rareori cu două. În fiecare locuință există o vatră și un loc pentru rîșniță. Locuințele din ultimul strat (V) au trei pereți drepecți și unul curb. Ele sînt mai spațioase, avînd două încăperi — cea din față mai mare, fără urme de resturi de cultură, și cea din spate mai mică, cu vatră, loc pentru rîșniță și obiecte de uz casnic.

Uneltele de muncă sînt din piatră, silix, os și corn.

Unelte de aramă se întîlnesc foarte rar și numai în stratul IV. Topoare de luptă cu găuri apar în stratul II.

Toate straturile cuprind un abundent material ceramic.

Plastica figurativă este deosebit de dezvoltată în stratul IV în care, în afară de reprezentări de oameni și animale din lut, găsim și idoli antropomorfi de os. În ultimul strat (al V-lea) lipsesc figurinele antropomorfe.

Din materialele descoperite rezultă, aşadar, că primele triburi de agricultori au sosit aici cu circa 3000 ani î.e.n., adică în perioada neoliticului mijlociu. Acestei culturi îi corespund în ţările vecine culturile Sesclo I, Servia, Starčevo şi Turdaş.

Al doilea strat corespunde neoliticului tîrziu (2600—2200 î.e.n.): Troia I, Vinča I, epoca helladică timpurie.

Al treilea şi al patrulea strat pot fi situate în epoca pietrei şi a aramei (2200—1900 î.e.n.): Tripolie I, Tripolie II şi Tripolie III, Boian I şi II, Kodja-Dermen, Gumelniţa, Dimini II. Ultimul strat datează din prima perioadă a epocii bronzului (1900—1700 î.e.n.).

Săpăturile din tell-ul de pe malul Dunării, lângă oraşul Russe (Rusciuk), au fost întreprinse în vederea unei prime studieri integrale a culturii unei aşezări primitive din a doua jumătate a mileniului al III-lea (epoca pietrei şi a aramei), pentru a clarifica unele probleme ale istoriei societăţii gentilice primitive din partea de nord-est a Peninsulei Balcanice, ca de pildă legăturile dintre triburile de pe ambele maluri ale Dunării şi de la nord de Dunăre (cultura Tripolie). În această aşezare s-a descoperit temelia unei locuinţe de formă dreptunghiulară, cu una-sau două încăperi, construită din pari şi nuiete şi tencuită cu lut. Pereţii unora dintre locuinţe erau vopsiţi. În ultima etapă a existenţei sale, această aşezare eneolitică a fost întărită cu un zid de piatră. Aici, în stratul de cultură al pietrei şi aramei, s-a descoperit un mare număr de obiecte din cele mai variate. Uneltele de producţie şi obiectele de uz casnic erau confecţionate din piatră, cremene, os şi corn de cerb, lut, aramă şi aur. A fost descoperită o colecţie de obiecte reprezentînd unelte de cremene şi obiecte de aramă. Vasele au o formă variată. Ele sînt împodobite cu grafit, vopsea albă şi roşie, ieşituri şi panglici în relief, sănţuleţe liniforme etc. Există o abundenţă de obiecte pentru cult. Ele reprezintă în primul rînd figurine antropomorfe şi zoomorfe din lut şi os, scaune şi mese etc. Una dintre cele mai importante descoperiri o constituie mormintele cu schelete în poziţie chircită. Mormintele sînt situate în apropierea locuinţelor. Într-unele s-a găsit ocră roşu, şi rarcori vase mici şi alte obiecte. Scheletele s-au păstrat foarte bine şi permit să se studieze tipul fizic al populaţiei.

3. Ştiinţa noastră arheologică trebuie să studieze cu precădere culturile din epoca bronzului de pe teritoriul Bulgariei nu numai pentru că în această epocă au avut loc mari transformări social-economice, ci şi pentru că avem temeiuri să credem că în această perioadă s-au format triburile trace care în decurs de două milenii au constituit principala populaţie în jumătatea de răsărit a Peninsulei Balcanice. Totuşi, această epocă a fost foarte slab studiată. Monumentele sale (în special obiectele de bronz) sînt descoperite întimplător, cu prilejul lucrărilor agricole, precum şi în straturile superioare de cultură ale unor tell-uri, ca o continuare a vieţii din aşezările eneolitice. În 1952 s-au început săpături într-un asemenea tell în Bulgaria de sud, lângă oraşul Nova Zagora. Aici au fost descoperite temelii de locuinţe de formă dreptunghiulară, cu un perete arcuit. Locuinţele sînt formate din două încăperi. Încăperea din spate conţine un mare număr de obiecte: vatră, rîşniţă, vase de lut şi alte obiecte de uz casnic. Ceramica de deasupra se deosebeşte de aceea din straturile inferioare eneolitice. Uneltele şi armele sînt făcute din piatră, cremene, corn de cerb şi aramă. O descoperire foarte importantă au constituit-o trei pitthoi de lut, în care erau înmorminţi

copii în poziție chircită. Diverse obiecte găsite în alte locuri arată că în epoca bronzului arama se extrăgea în țară, și că uneltele de bronz de calitate superioară (topoare, seceri) erau de producție locală.

4. Epoca fierului în Bulgaria se leagă de existența istorică ulterioară a tracilor, la care nu numai că se intensifică inegalitatea averilor, dar intervine și diferențierea de clasă, care duce la formarea primelor state trace. Cercetările arheologice din trecut relative la această epocă se mărgineau mai ales la săpături în tumuli, care furnizau date în special cu privire la obiceiurile funerare și la marile bogății ale conducătorilor traci. Sint remarcabile în această privință mormintele în formă de cupolă, descoperite în movile — asemănătoare cavourilor din movilele de la Kerzi —, care sint răspindite în jumătatea de răsărit a Bulgariei de sud. O descoperire unică printre aceste monumente o constituie mormântul în formă de cupolă cu o inscripție pe perete, datînd din secolul al IV-lea î. e. n., descoperire efectuată în 1944. Uriașele bogății ale conducătorilor traci sint dovodite prin existența unor tezaure de aur și argint remarcabile atît din punct de vedere cantitativ, cît și în ce privește aspectul lor artistic. Ele au fost descoperite la Vilei Trin, la Panaghiuriște, la Lukoviș etc. Săpăturile din necropolele populației trace de rînd s-au făcut la întimplare și fără sistem. Nu a fost studiată nici o așezare tracă. Astăzi, arheologia noastră consideră că cercetarea culturii trace constituie o sarcină primordială și de aceea își extinde cercetările: ea caută să descopere și să studieze monumentele vieții poporului, așezările trace și relațiile tracilor cu popoarele vecine, mai ales cu grecii la sud și cu sciții la nord-est. Din acest punct de vedere noi am obținut rezultate foarte importante în apropiere de Koprinski. În urma unor săpături integrale, am descoperit și am studiat un oraș trac fortificat, din secolul IV-III î.e.n., cu numele de Seuthopolis, a cărui existență nu era cunoscută pînă în ultima vreme. Felul cum sint trasate străzile și tipul locuințelor denotă o puternică influență elenistică. Unul din cartierele orașului constituie o fortăreață impunătoare în care se află o mare încăperă cu bogate ornamente interioare. Între obiectele mărunte descoperite trebuie remarcate următoarele: o mare cantitate de ceramică greacă de import, alături de ceramică tracă locală în proporție egală, un mare număr de monede, unelte de muncă, fragmente arhitectonice de stil doric, o inscripție în limba greacă, reprezentînd un tratat între diferiți conducători traci, și multe altele.

Pe lângă probleme trace, a fost inclusă și problema colonizării grecești a litoralului de vest al Mării Negre, precum și aceea a pătrunderii coloniștilor greci în interiorul țării. Au fost efectuate săpături parțiale în următoarele orașe elenice de la Marea Neagră: Apollonia, Mesembria, Odessos și Bizone. Scopul săpăturilor era de a completa istoria economică și culturală a acestor orașe, cercetîndu-se în același timp influența pe care acestea au exercitat-o asupra dezvoltării social-economice și culturale a populației trace locale, precum și înrîurirea exercitată de traci asupra economiei coloniilor grecești.

În ceea ce privește relațiile dintre sciți și traci, existența lor a fost sugerată de un mare număr de obiecte găsite întîmplător, în care predomină stilul scitic zoomorf. Recent, Muzeul arheologic de pe lângă Institutul arheologic a achiziționat un tezaur compus din 60 de obiecte de argint

care pot fi considerate ca aparținând artei scito-trace, foarte dezvoltată în Tracia.

5. Nici o altă problemă nu are o legătură atât de strinsă cu istoria poporului bulgar, ca etnogeneza și originea culturii materiale și spirituale bulgare, ca problema culturii tracilor în perioada romană din secolul I până în secolul VI. În această perioadă s-a format moștenirea etnică și culturală traco-greco-romană, care a alcătuit nemijlocit baza poporului bulgar și a culturii bulgare. În legătură cu aceasta, arheologiei noastre i s-a trasat ca sarcină extrem de importantă studierea culturii provinciilor și orașelor romane din Moesia și Tracia și stabilirea gradului în care ea a influențat populația tracă. În cadrul îndeplinirii acestei sarcini, am început săpături în orașul militar Oescus de pe Dunăre, iar mai târziu în ruinele orașului Abrittus de lângă Razgrad. La Oescus am descoperit o parte a zidului cetății, o stradă cu canalizare, clădiri publice, prăvălii și ateliere meșteșugărești. Într-una din clădiri a fost descoperit un minunat mozaic înfățișând o scenă dintr-o comedie a lui Menandru, necunoscută până atunci. Săpăturile de lângă Razgrad și Madara au dat la iveală două mari locuințe — *villae* — ale unor mari proprietari de sclavi romani, construite după modelul roman și prevăzute cu toate instalațiile gospodărești necesare. Vilele de lângă Razgrad ne-au furnizat în același timp un mare număr de detalii arhitectonice în stil ionic, precum și un mare număr de unelte agricole și meșteșugărești din fier. Rezultatele săpăturilor în localitățile romane din Bulgaria sînt foarte încurajatoare; de aceea, dezgroparea monumentelor de acest fel trebuie continuată, incluzînd și așezările pur tractice. Cel mai important rezultat al săpăturilor din așezările romane îl formează constatarea, în prezent bine stabilită, că deasupra ruinelor celor două orașe romane studiate — Oescus și Abrittus — se găsește un strat de cultură slav (rămășițe de locuințe, vetre, cuptoare, ceramică), ceea ce dovedește că coloniștii slavi de la sud de Dunăre se așezau între sau pe ruinele așezărilor romane și ale siliștilor trace mai vechi. Mai există însă și un alt fapt, la fel de important: alături de ceramica tipic slavă, găsim, în nivelurile cele mai de jos ale stratului de cultură slav așezat direct pe ruinele romane, și ceramică cenușie, care, ca tehnică, formă și mod de finisare aminteste de ceramica cimpurilor cu urne funerare din Rusia de sud. O asemenea ceramică apare și în alte așezări vechi situate în întreaga Bulgaria de nord. Cel de-al treilea tip de ceramică pe care îl întîlnim împreună cu ceramica slavă la Abrittus, Pliska, Preslav și în alte vechi siliști slave este o olărie care prezintă o foarte mare analogie cu aceea a culturii Saltovo-Maiatk.

6. Siliștile slave așezate deasupra orașelor romane mai sus amintite nu au fost încă studiate sistematic. În general nici una dintre așezările slave timpurii din Bulgaria nu a fost încă cercetată metodic.

7. Atenția arheologilor bulgari care lucrează în domeniul problemelor slavo-bulgare continuă să fie ațintită asupra ruinelor vechilor centre de stat și culturale ale Bulgariei — Pliska, Preslav și Tîrnovo. Cu ocazia săpăturilor efectuate în primele două capitale — Pliska și Preslav — au fost trasate noi sarcini. S-a considerat că este necesar să se dezgroape și să se studieze, nu palatele țarilor din fortărețele interioare, ci locuințele, atelierele și bisericile populației muncitoare din acele orașe. Astfel, la Pliska au fost descoperite peste 30 de construcții necunoscute pînă acum, răspindite pe teritoriul orașului. În majoritate, aceste construcții sînt mici biserici, dar alături de



ele s-au descoperit și clădiri simple cu 2—3 încăperi, servind probabil drept locuințe și ateliere meșteșugărești. Rezultate asemănătoare au dat și săpăturile de la Preslav. Și aici au fost descoperite, pe teritoriul orașului, biserici mici și construcții civile lucrute după un plan simplu și de structură subredă. Într-una din aceste biserici a ieșit la iveală un mormint acoperit cu o lespede de piatră, avînd o inscripție în care se arată numele și funcția defunctului (Ciregobilea Mostici); acesta a trăit în timpul țarului Simion și al țarului Petru; la vîrsta de 80 de ani el și-a părăsit slujba și întreaga sa avere și s-a călugărit. Inscripția datează din a doua jumătate a secolului al X-lea, fiind scrisă cu litere cirilice. Este una din cele mai vechi inscripții lapidare scrise în limba bulgară.

Cu ocazia săpăturilor efectuate în regiunea muntoasă din apropierea orașului Preslav, au mai fost descoperite cîteva biserici și mănăstiri datînd din secolul al X-lea.

Așadar, săpăturile de la Pliska și de la Preslav au furnizat un nou material arheologic, pe baza căruia se pot trage concluzii cu privire la urbanistica celor două capitale, la pronunțata diferențiere de clasă în sinul populației lor, la dezvoltarea rapidă a relațiilor feudale și la fărîmițarea puterii monarhului în mici domenii feudale. Bisericile descoperite, cu arhitectura și ornamentarea lor ceramică, reprezintă cele mai variate tipuri arhitectonice, dovedind bogata fantezie a vechilor meșteri bulgari și marea dezvoltare a meșteșugurilor.

O importantă problemă a istoriei orașului Pliska o constituie cultura populației ei dinaintea creștinării. Am încercat să descoperim această cultură în gorganele din împrejurimile cetății. Săpăturile efectuate într-unul din gorgane au dat la iveală morminte de incinerare cu un mare număr de vase de două tipuri: urne slave obișnuite și vase de lut cenușii, frumos lucrate și împodobite cu linii care formează figuri romboidale.

O necropolă din apropierea orașului Pliska a dat la lumină materiale și mai prețioase. Aicii morții erau îngropați în direcția nord-sud, iar în morminte se puneau arme (s-a găsit și o sabie), cuțite, alimente și vase de lut, de asemenea de două tipuri, ca și în gorganul de la Pliska: vase cenușii închis cu dungi lucioase și vase cu elemente caracteristice ceramicii slave. Obiectele descoperite în morminte și îndeosebi ceramica ridică în fața arheologilor bulgari noi probleme privitoare la structura etnică și la cultura populației din Pliska. Săpăturile efectuate în cea de-a treia capitală bulgară, Tîrnovo, se limitează în prezent la degajarea palatului țarului — un castel feudal tipic — care se deosebește fundamental de palatele țarilor din Pliska și Preslav. El este construit pe un deal, fiind înconjurat din trei părți de un riu. În afară de aceasta, este apărat de stînci naturale verticale și de ziduri puternice de fortăreață, construite pe stînci. Palatul are un zid propriu, iar înăuntru spațiului înconjurat de acest zid se găsesc sala de festivități cu trei naosuri, o biserică cu patru coloane și cupolă, locuințe cu pivniți adînci pentru păstrarea alimentelor, încăperi pentru garda palatului, un mare bazin cu apă, o crămă etc. Este clar că țarii de la Tîrnovo nu se simțeau în siguranță în propria lor capitală și și-au construit palatul ca o cetate capabilă să reziste la un asediu, nu numai din partea dușmanilor dinafară, dar și a celor dinăuntru.

Rezultatele lucrărilor de pe teren sau ale cercetărilor științifice de cabinet au fost publicate fie în cărți separate, fie în publicații periodice, dintre care

cele mai importante sint: Известия на археологическия институт (Buletinul Institutului arheologic), 25 volume; Трудове на славянската секция (Lucrările secției slave), 2 volume; Художествени паметници на България (Monumentele artistice ale Bulgariei), 6 volume; Материали за историята на София (Materiale cu privire la istoria orașului Sofia) 12 volume; Годишник на народния археологически музей в София (Anuarul Muzeului arheologic național din Sofia) 4 volume; Известия на Варненското археологическо дружество (Buletinul Societății arheologice din Varna), 9 volume; Годишник на народния музей в Пловдив (Anuarul Muzeului național din Plovdiv), 12 volume.

---

# E R A T Ă

<u>Pag,</u>	<u>rîndul</u>	<u>în loc de:</u>	<u>se va citi:</u>
45	5 de sus	Venta	Vinca
106	21 de jos	hititte	hatitte
199	12 de sus	δ	δ
201	24 „ „	μέν	μάν
201	16 de jos	χρυσάρ ατος	χρυσάρματος
201	17 „ „	βραῖς	τε βραῖς
202	4 de sus	γένεθλτ]	γενέθλη]
202	22 de jos	ή	ή
204	20 „ „	ἀιζον	ἀιξον
205	10 de sus	δῆ	δῆ

c. 1447. — Studii și cercetări de istorie veche, nr. 1—2, 1956.

---

---

ÎNȚREPRINDEREA POLIGRAFICĂ nr. 4  
BUCUREȘTI

---

---