

ACADEMIA REPUBLICII POPULARE ROMÎNE
MUZEUL NAȚIONAL DE ANTICHITĂȚI

STUDII ȘI CERCETĂRI
DE
ISTORIE VECHĂ

3-4

ANUL V
IULIE - DECEMBRIE 1954

EDITURA ACADEMIEI REPUBLICII POPULARE ROMÎNE

ACADEMIA REPUBLICII POPULARE ROMÎNE
MUZEUL NAȚIONAL DE ANTICHITĂȚI

Biblioteca Muzeului de I
al
TRANSILVANIEI
INV. P. 9829

STUDII ȘI CERCETĂRI
DE
ISTORIE VECHĂ

3-4

ANUL V
IULIE - DECEMBRIE 1954

EDITURA ACADEMIEI REPUBLICII POPULARE ROMÎNE

COMITETUL DE REDACȚIE

GH. ȘTEFAN, Membru corespondent al Academiei
R.P.R. — Redactor responsabil; **DORIN POPESCU**;
M. PETRESCU-DÎMBOVIȚA; **O. FLOCA**;
SEBASTIAN MORINTZ; **BUCUR MITREA**

STUDII ȘI CERCETĂRI DE ISTORIE VECHĂ

Tomul V, nr. 3-4

Iulie - decembrie 1954

S U M A R

	<u>Pag.</u>
D. BERCIU, Probleme ridicate de săpăturile arheologice din Oltenia (1949 - 1951)	343
EUG. COMȘA, Considerații cu privire la evoluția culturii Boian	361
H. DUMITRESCU, O descoperire în legătură cu ritul de înmormintare în cuprinsul culturii ceramicii pictate Cucuteni-Tripolie	399
D. M. PIPPIDI, Știri noi despre organizarea internă a cetății Histria în perioada autonomiei	431
EM. POPESCU, Un document epigrafic inedit de la Histria și cultul Cybelei	449
B. MITREA, Contribuții numismatice la cunoașterea problemei luptei împotriva stăpînirii romane în Dacia (I)	467
K. HOREDT, Voievodatul de la Bălgrad - Alba Iulia	487
I. BARNEA, Amforele feudale de la Dinogetia	513
C. PREDA, Urme de viață la Histria din secolele XII - XIII	531

DISCUȚII *

D. BERCIU, Asupra problemei așa-numitelor sceptre de piatră din R.P.R.	539
D. M. PIPPIDI, Cu privire la o inscripție histriană, recent publicată	549
I. STOIAN, În legătură cu decretul tomitan privitor la paza orașului	557
M. PETRESCU-DÎMBOVIȚA, Rezultatele ultimelor cercetări ale arheologilor sovietici cu privire la așezările de tip Romen-Borșevo și importanța lor pentru arheologia R.P.R.	569

NOTE ȘI INFORMAȚII

EUG. COMȘA, Cercetări arheologice în preajma lacului Greaca	585
A. FLORESCU, Toporul de aramă cu două tășuri în cruce de la Florești (raionul Vaslui, regiunea Iași)	595
Expectatus BUJOR, Note epigrafice	599
I. H. CRIȘAN, Două inscripții inedite din Apulum (Alba Iulia)	603
N. GOSTAR, Numele antic al așezării de la Răcari	607
RECENZII	611

ÉTUDES ET RECHERCHES D'HISTOIRE ANCIENNE

Tome V, nos 3-4

Juillet-décembre 1954

SOMMAIRE

	<u>Page</u>
D. BERCIU, Quelques problèmes soulevés par les fouilles archéologiques d'Olténie (1949-1951)	343
EUG. COMȘA, Considérations au sujet de l'évolution de la culture Boian....	3611
H. DUMITRESCU, Une découverte ayant trait au rite d'enterrement dans l'aire de la culture de la céramique peinte Cucuteni-Tripolyé	399
D. M. PIPPIDI, Nouvelles données sur l'organisation intérieure de la cité d'Histria à l'époque de son autonomie	4311
EM. POPESCU, Un document épigraphique inédit d'Histria et le culte de Cybèle	449
B. MITREA, Contributions numismatiques pour servir à la connaissance des luttes menées en Dacie contre la domination romaine (I)	467
K. HOREDȚ, Le voïvodat de Bălgrad - Alba Iulia	487
I. BARNEA, Les amphores féodales de Dinogetia	513
C. PREDĂ, Traces de vie des XII ^e et XIII ^e siècles à Histria	531
<i>DISCUSSIONS</i>	
D. BERCIU, Sur la question des ainsi dits « sceptres » de pierre de la République Populaire Roumaine	539
D. M. PIPPIDI, Au sujet d'une inscription d'Histria, récemment publiée.....	549
IORGU STOIAN, Au sujet des décrets de Tomi concernant la garde de la ville	557
M. PETRESCU-DÎMBOVIȚA, Les résultats des dernières recherches entreprises par les archéologues soviétiques au sujet des établissements du type Romen-Borchévo et leur importance archéologique pour la République Populaire Roumaine	569
<i>NOTES ET INFORMATIONS</i>	
EUG. COMȘA, Recherches archéologiques à proximité du lac Greaca	585
A. FLORESCU, La hache en cuivre aux tranchants en croix, de Florești (district de Vaslui, région de Iassy)	595
EXSP. BUJOR, Notes épigraphiques	599
I. H. CRIȘAN, Deux inscriptions inédites d'Apulum (Alba Iulia)	603
N. GOSTAR, Le nom ancien de l'établissement de Răcari	607
<i>COMPTES RENDUS</i>	611

ТРУДЫ И ИССЛЕДОВАНИЯ ПО ДРЕВНЕЙ ИСТОРИИ

Том V, № 3—4

Июль-декабрь 1954

СОДЕРЖАНИЕ

	<u>Стр.</u>
Д. БЕРЧУ, Вопросы археологических раскопок в Олтении (1949—1951)	343
Е. КОМША, К эволюции культуры Боян	361
Г. ДУМИТРЕСКУ, Открытие в связи с обрядом погребения периода культуры расписной керамики Кукутени-Триполье	399
Д. М. ПИППИДИ, Новые сведения о внутренней организации крепости Истрия в годы автономии	431
Э. ПОПЕСКУ, Неопубликованный эпитафический документ из Истрии и культ Кибелы	449
Б. МИТРЯ, Вклад нумизматики в освещение проблемы борьбы против римского владычества в Даккии (1).....	467
К. ХОРЕДТ, Воеводство Балград—Алба-Юлия	487
И. БАРНЯ, Феодальные амфоры из Диногетии	513
К. ПРЕДА, Следы жизни в Истрии в XII—XIII вв.....	531
ДИСКУССИИ	
Д. БЕРЧУ, К вопросу так называемых каменных «скипетров» в РНР	539
Д. М. ПИППИДИ, В связи с недавно опубликованной истрийской надписью	549
И. СТОЯН, Томисские декреты относительно городской охраны	557
М. ПЕТРЕСКУ-ДЫМБОВИЦА, Результаты последних исследований советских археологов, касающиеся поселений типа Ромен-Боршево, и значение их для археологии РНР	569
СООБЩЕНИЯ И ИНФОРМАЦИИ	
Е. КОМША, Археологические обследования вблизи озера Грыка....	585
А. ФЛОРЕСКУ, Медный топор с обоюдоострым крестообразным лезвием из Флорешти (район Васлуй, области Яссы).....	595
Э. БУЖОР, Эпиграфические заметки	599
И. Х. КРИШАН, Две неопубликованные надписи из Апулума (Алба Юлия)	603
И. ГОСТАР, Древнее название поселения в Рэкари.....	607
РЕЦЕНЗИИ	611

PROBLEME RIDICATE DE SĂPĂTURILE ARHEOLOGICE DIN OLTENIA (1949-1951)

DE
D. BERCIU

Săpăturile arheologice planificate de către Academia Republicii Populare Române în Oltenia și efectuate aici în anii 1949, 1950 și 1951 au avut ca temă principală cercetarea așezărilor și cimitirelor societății primitive din provincia din dreapta Oltului. Ele au reușit să rezolve unele probleme mai vechi, dar au pus și o serie întreagă de probleme noi, mai ales că atari cercetări au îmbrățișat un răstimp considerabil, și anume din paleoliticul mijlociu (mousterian) pînă în plină epocă feudală¹.

O problemă de caracter mai larg, care a preocupat în ultimii cinci ani toate colectivele șantierelor arheologice de la noi, a fost aceea a începuturilor culturilor neolitice de pe teritoriul țării noastre, a dezvoltării vieții neolitice în etapele premergătoare neoliticului deplin format și problema legăturilor de geneză și de altă natură cu grupările tribale vecine sau mai îndepărtate. În lămurirea acestei probleme, cercetările din Oltenia au putut aduce o documentare concretă asupra istoriei triburilor din perioada de formare a unei vieți cu adevărat stabilă, de cultivatori primitivi și crescători de animale domestice. A fost descoperit astfel complexul de cultură tribală numit Verbicioara I, care cuprinde de asemenea și aspectul cultural-istoric de pe dealul de la Cleanov, în care prezența numeroaselor unelte microlitice dovedește o continuare a vânătoarei ca formă încă dominantă a economiei, care era una din particularitățile producției perioadei mesolitice. Atari unelte microlitice, dintre care nu toate au un caracter hotărît mesolitic, se găsesc în întreg complexul Verbicioara I și în prima etapă a culturii Sălcuța. Elementele vechi dispar însă treptat, ele fiind înlocuite cu forme noi de producție, tipice epocii neolitice.

Dar complexul Verbicioara I nu reprezintă cea mai veche cultură neolitică din Oltenia. Ea s-a dezvoltat pe baza unui complex cultural mai vechi, local, dar cu o răspîndire generală balcanică, pe care specialiștii îl numesc Criș-Starčevo. Răspîndirea unor elemente ale acestei străvechi culturi neolitice fusese semnalată în Oltenia², iar săpăturile au dat materialul care documentează prezența fondului

¹ Vezi rapoartele preliminare, în « S.C.I.V. », I, 1950, nr. 1, p. 103-107; II, 1951, nr. 1, p. 232-242; III, 1952, p. 141-189.

² I. Nestor, Probleme noi în legătură cu neoliticul din R.P.R., în « S.C.I.V. », I, 1950, nr. 2, p. 213-214.

unei astfel de culturi cu un conținut neunitar ca aspect al complexului din stratul I de la Verbicioara și din alte așezări. La acest fond s-au adăugat tradițiile de caracter general liniar-ceramic, precum și influența sud-estică, manifestată în ceramică, în special prin tehnica ornamentului în canelură plisată, carre, în părțile de sud și de sud-est ale țării noastre pare a se fi răspândit prin intermediul purtătorilor culturii materiale Hamangia (Baia), recent descoperită în Dobrogea (1952).

Dacă cercetările din 1949—1951 au putut defini conținutul culturii Verbicioara I și au arătat că ea se dezvoltă în general paralel cu culturile Vădastra I, Bolintineanu-Giulești, Hamangia (Baia), cu aspectul similar din Banat (Őszentiván VIII) și Vinča A din regiunea Dunării mijlocii, ele au lăsat încă deschisă problema răspândirii acestei culturi în Oltenia, pe aceea a posibilității unei dezvoltări genetice pe baza acesteia, și a fondului tipic Vinča A, a complexului Turdaș-Rast din Oltenia, precum și problema contribuției sale la formarea culturii Sălcuța. De asemenea, rezultatele de la Cleanov (Dealul Fiera) — unde se crezuse atîta vreme că avem de-a face cu o cultură mesolitică — au lăsat încă deschisă și problema mesoliticului din Oltenia, al căui cadru geografic s-a restrîns prin eliminarea punctului de la Cleanov. Totuși, precizarea unui puternic fond mesolítico-microlitic în culturile etapelor vechi ale neoliticului de la noi, deschide, mai mult decît în alte părți ale țării noastre, posibilitatea prezenței unei culturi mesolitice în Oltenia.

O problemă pe care au ridicat-o săpăturile din Oltenia, și care are pentru noi și o importanță teoretică, metodologică, este aceea a periodizării culturii Sălcuța. Această cultură reflectă, începînd dintr-o anumită fază a dezvoltării sale, o diferențiere teritorială a marelui complex Gumelnița din Muntenia, Dobrogea și în parte din sudul Moldovei, precum și o diferențiere tribală în mijlocul masei mari a triburilor neo-eneolitice de pe teritoriul de azi al țării noastre. Ea este cultura reprezentativă a neoliticului mijlociu și tirziu din Oltenia și dovedește raporturile complexe ce au existat în acea vreme între triburile din valea Dunării și cele din regiunile învecinate, iar spre sfîrșitul acestei culturi, cu triburile de păstori nomazi veniți din stepele nord-pontice.

Pe baza unor cercetări mai vechi, făcute pe Ostrovul Simian (1933), se postulase existența a două etape de dezvoltare a culturii Sălcuța¹. Săpăturile din 1949—1951, cu deosebire cele efectuate pe Piscul Cornișorului de la Sălcuța², au dat, nu numai un bogat și variat material arheologic, dar au permis și observații stratigrafice și stilistico-tipologice, care au îngăduit stabilirea unei periodizări mai complete, prin care să se scoată în lumină și ideea unității procesului istoric ce s-a desfășurat în epoca dezvoltării și apoi a dispariției culturii Sălcuța. Evident că această periodizare va trebui îmbunătățită prin noi cercetări, care să țină seama și de dezvoltarea sincronă a acestei culturi cu celelalte complexe. Atunci se vor putea preciza mai clar raporturile dintre cultura Sălcuța și Gumelnița, precum și căile de dezvoltare proprie a fiecăreia.

Triburile culturii Sălcuța ocupă un loc important în dezvoltarea procesului istoric general ce s-a petrecut pe teritoriul Olteniei în a doua jumătate a mileniului al III-lea î.e.n. și în primele trei secole ale mileniului următor. Cele patru perioade mari de dezvoltare notate cu Sălcuța A (I), Sălcuța B (II), Sălcuța

¹ D. Berciu, *Arheologia preistorică a Olteniei*, 1939, p. 71—72.

² Raportul general al săpăturilor de la Sălcuța va cuprinde date amănunțite asupra materialului arheologic și observații din timpul săpăturilor.

C (III) și Sălcuța D (IV)¹, oglindesc schimbările ce au avut loc în câmpul forțelor de producție, în bază și în suprastructură. În legătură cu perfecționarea uneltelor vechi și inventarea altora noi, cu îmbunătățirea cultivării plantelor și creșterea animalelor, cu perfecționarea tehnicii construirii locuințelor, cu apariția unor reprezentări plastice noi («sceptrul» zoomorf, de pildă), membrii comunității de pe Piscul Cornișorului au ajuns să realizeze noi invenții, să-și înmulțească în mod progresiv cunoștințele, să-și dezvolte intelectul în urma acestor invenții și descoperiri acumulate în timpul experiențelor în producție, să creeze noi raporturi — mereu mai favorabile omului — față de natură și, ceea ce este de asemenea foarte important, să îmbogățească în mod permanent limba tribală. Ca să înțelegem just teza stalinistă asupra dezvoltării istorice a limbii: «de la limbile gentilice la limbile triburilor, de la limbile triburilor la limbile popoarelor»², — trebuie să avem în vedere că în sinul comunităților gentilice și tribale au apărut tot mereu unelte noi și că odată cu apariția acestora trebuia să ia naștere și cuvântul nou care indica noua unealtă, precum și cuvântul nou care arăta actul de producție legat de unealtă. În felul acesta, pe bază de material documentar arheologic, se poate spune că istoria dezvoltării uneltelor de muncă din epoca orînduirii comunei primitive este istoria completării vocabularului limbilor gentilice și apoi al limbilor tribale. Arheologia poate fixa în timp și teritorial apariția și răspîndirea uneltelor noi.

De pildă, studierea uneltelor din așezarea neolitică de la Sălcuța ne-a dat prilejul să cunoaștem, nu numai tehnica, morfologia și funcțiunea uneltelor, dar să surprindem și momentul cînd a apărut sau a dispărut o anumită unealtă, precum și toată gama transformărilor succesive prin care a trecut o asemenea unealtă în procesul muncii. S-a constatat că acele unelte mărunte numite microlite dispar aproape cu totul atunci cînd forma extensivă a economiei primitive — care condiționase caracterul izolat și fărîmițat al populației străvechi din mesolitic și parțial din neoliticul vechi, este înlocuită cu o formă de economie specific sedentară, corespunzătoare unei organizări tribale mai încheiate, cînd se generalizează noile unelte șlefuite, făcute din diferite roci, ceea ce a mărit posibilitatea sporirii numărului uneltelor.

Elementele sau indiciile materiale care caracterizează diferitele etape ale culturii Sălcuța, cum sînt unelte, tipul de locuință, reprezentările antropomorfe și zoomorfe și altele, dar mai ales ceramica, au avut un ritm deosebit în dezvoltarea lor. Vasele de lut sînt însă singurele care s-au dezvoltat într-un ritm mult mai viu. De aceea, în ceramică s-au imprimat într-un chip mai adînc și deci mai clar toate schimbările de la o etapă la alta. Noi r.u. avem deocamdată posibilitatea de a preciza cu aceeași certitudine pentru fiecare etapă sau chiar perioadă mai mare toate particularitățile fiecărei grupe de obiecte în parte. Totuși, observațiile tipologice, îmbinate cu cele stratigrafice și cu concluziile scoase din analiza istorică a materialului asupra bazei și suprastructurii ne dau mersul progresiv al acestei culturi tribale în cei aproximativ 700 de ani de dezvoltare a sa.

Analiza tehnologică a vaselor de lut a dovedit că în prima etapă se șapărăsise procedeul amestecului cu pleavă și paie tocate în lut, pe care îl foloseau aglomerările gentilico-tribale din prima etapă a neoliticului vechi. De data aceasta se descoperise argila cea mai potrivită pentru modelarea vaselor și se găsisse

¹ Pentru a avea o terminologie unitară pe întreaga țară, folosim de data aceasta denumirile noi, notate cu litere, în locul celor cu numere romane.

² I. Stalin, *Marxismul și problemele lingvisticii*. Ed. pentru literatura politică, 1953, p. 11.

un degresant, cum era nisipul fin. Prepararea pastei, modelarea formelor de vase, tratarea suprafeței vasului, tehnica ornamentării, toate acestea s-au îmbunătățit în decursul celor patru etape amintite. În ultima etapă se constată însă și o decădere în prelucrarea vaselor, dar aceasta stă în legătură cu o serie întregă de factori, despre care va fi vorba mai jos.

Pe măsura dezvoltării uneltelor șlefuite și apariției celor de cupru, cum sînt, de pildă, cele două topoare-pene descoperite într-o locuință din perioada Sălcuța C, se realizează un progres însemnat în domeniul construirii locuințelor. În ultima etapă a perioadei mijlocii (Sălcuța B 3=II c) și în perioada târzie (C = III) s-au construit locuințe mai spațioase și solide, a căror răspîndire dovedește un nivel mai înalt de dezvoltare a forțelor de producție, pe care triburile sălcuțene îl ating abia într-o fază mai târzie.

Privind cultura Sălcuța în totalitatea ei, observăm că întregul mod de procurare a mijloacelor de existență s-a transformat mereu, după cum în însuși modul de producție al formațiunii social-economice primitive se petreceau în acea vreme schimbări însemnate.

Cultivarea primitivă a plantelor pe bază de săpăligă era mijlocul principal de procurare a hranei. Caracterul agricol al culturii tribale Sălcuța se menține ca trăsătură dominantă în primele trei perioade, dar își pierde locul în ultima perioadă, cînd în cîmpul forțelor de producție au intervenit elemente noi, legate direct de creșterea vitelor în turmă. Unealta cea mai răspîdită era săpăliga din corn de cerb. Cel mai mare număr al acestora îl întîlnim în perioada mijlocie, cînd se răspîdesc și cele mai multe rîșnițe de mină, mai bine lucrate și mai mari, care reprezintă un real progres față de rîșnițele mici și în general mai sporadice din perioada timpurie. Prezența rîșnițelor mici în perioada Sălcuța A, ca și în cultura Verbicioara I și în toate complexurile neoliticului vechi, constituie o particularitate a acelor culturi și își are o explicație istorică: stadiul lucrării pămîntului se găsea încă la un nivel foarte scăzut, iar produsele «grădinăritului» cu săpăliga erau destul de restrînse, ele neputînd în acea vreme îndeplini toate nevoile de hrană ale membrilor gospodăriei gentilico-tribale. Pe de altă parte se știe că atunci nici procedeele de prelucrare a pietrei nu erau prea dezvoltate.

Perfecționarea uneltelor folosite în cultivarea plantelor a avut urmări imediate în îmbunătățirea metodelor lucrării pămîntului, fapt care a adus după sine o sporire a productivității muncii. Fenomenele constatate în etapa de maximă dezvoltare a culturii Sălcuța (etapa B3) oglindesc în modul cel mai pregnant caracterul agricol al culturii tribale, de care este vorba aici. Etapa aceasta corespunde, din punct de vedere social, treptei celei mai înalte a dezvoltării matriarhatului. În această vreme se întîlnesc și rezerve mai mari de hrană care nu se limitau numai la păstrarea boabelor de grîu (*Triticum vulgare*), ci și la păstrarea cărnii, a scoicilor și a altor alimente. În acest scop erau folosite vasele mari de lut, în care de fapt se păstra și apa de băut. Într-o locuință de la Sălcuța (locuința nr. 11) s-a descoperit și un mic depozit de ghindă. Analiza făcută de către Institutul de cercetări forestiere a arătat că în etapa de sfîrșit a perioadei mijlocii creștea în împrejurimile așezării de pe Piscul Cornișorului din valea Desnățuiului, stejarul pufos (*Quercus pubescens* Willd.), o specie care trăiește în clima caldă, și a cărei arie de răspîndire este azi mai restrînsă din cauza schimbării condițiilor climatice.

Vorbînd despre cultivarea plantelor și de caracterul predominant agricol al economiei triburilor cu cultură Sălcuța din primele trei perioade ale acesteia,

nu trebuie să pierdem din vedere că din cauza primitivităţii uneltelor de producţie, cultivarea plantelor nu se putea realiza în acel timp decât de către întreaga colectivitate, care era de fapt o comunitate de familii înrudite şi care ducea o gospodărie colectivă. Producţia colectivă era realizată de întregul grup social al aşezărilor sălcuţene. «Ogoarele» primitive, iazurile, izvoarele cu apă potabilă, pădurea erau proprietatea întregii comunităţi. În lupta împotriva pădurii, în pregătirea terenului şi săparea lui, în «defrişarea» pădurii cu unelte sau prin incendiu, se depunea un efort colectiv, pe care îl surprindem mai clar în fenomenele perioadei mijlocii. Scopul producţiei colective urmărea satisfacerea nevoilor materiale imediate şi de cult. De fapt aceasta era legea economică fundamentală, care acţiona în societatea primitivă şi care oglindeşte esenţa relaţiilor de producţie comunitare.

În timpul dezvoltării istorice a culturii Sălcuţa propriu-zise (fără perioada D), când formaţiunea social-economică primitivă se găsea încă în ascensiune, a existat o concordanţă deplină între forţele de producţie şi relaţiile de producţie primitive. În epoca aceea, relaţiile de producţie corespundeau caracterului, stării forţelor de producţie. Către sfârşitul culturii Sălcuţa însă, în perioada ultimă a sa (D), când se produsese într-adevăr o reală dezvoltare a forţelor de producţie, conflictul dintre relaţiile de producţie şi caracterul forţelor de producţie se adânceşte şi duce, în cele din urmă, la sfârşirea instituţiilor societăţii gentilice matriarhale şi la instaurarea celor patriarhale. Elemente ale noilor prefaceri îşi făcuseră de altfel apariţia încă din perioada anterioară.

Aceste prefaceri se oglesc nu numai în înmulţirea şi perfecţionarea uneltelor de tot felul, ceea ce a determinat creşterea producţiei în ramura respectivă, dar şi în schimbarea raporturilor dintre ramurile existente ale economiei. Astfel, după statistica provizorie a materialului osteologic, ieşit din săpăturile din 1951 de la Sălcuţa, rezultă că numărul animalelor domestice a crescut în mod consecvent în decursul dezvoltării culturii Sălcuţa şi că în ultima etapă (D) el a atins procentul cel mai mare. Creşterea animalelor domestice, sub noua sa formă de creştere a vitelor în turmă, împinge cultivarea plantelor pe plan secundar în perioada de trecere către epoca bronzului. Animalul cel mai răspândit, atât în cultura Verbicioara I, cât şi în etapă Sălcuţa A, era boul domestic. Capra şi oaia sînt foarte frecvente în primele etape, dar numai de la sfârşitul perioadei mijlocii ele încep să devină animale predominante.

Aceasta ne arată direcţia dezvoltării creşterii vitelor de turmă, al căror rol activ în procesul primei mari diviziuni sociale a muncii l-a arătat Fr. Engels. Din materialul osteologic se degajă observaţia că, în momentul când creşterea vitelor ia un deosebit avînt, determinînd accentuarea procesului trecerii de la matriarhat la patriarhat, caracterul agricol al culturilor locale neo-eneolitice începe să slăbească în favoarea aspectului determinat de creşterea vitelor. Odată cu aceasta se schimbau şi vechile raporturi sociale dintre bărbat şi femeie.

Torsul, împletitul şi ţesutul s-au dezvoltat mereu în decursul evoluţiei culturii Sălcuţa. În perioada tîrzie (C) şi de sfârşit (D) apar noi forme de greutate de lut de la războiul de ţesut şi altele în legătură cu răsucirea firelor toarse. Dezvoltarea creşterii vitelor aducea după sine şi dezvoltarea ţesutului.

În decursul celor patru faze ale dezvoltării lor, comunităţile cu cultură Sălcuţa şi-au îmbogăţit mereu cultura lor materială, al cărei mers progresiv se oglindeşte în monumentele arheologice descoperite. Creşterea numărului membrilor colectivităţilor sălcuţene, aşa cum o documentează, de pildă, îngrămădirea locuinţelor de pe Piscul Cornişorului, a fost un alt factor care a influenţat în

mod favorabil dezvoltarea comunităților tribale. Cert este că în răstimpul culturii Sălcuța, populația a crescut și că ea s-a răspândit pretutindeni în Oltenia, reușind să-și amplifice și relațiile de schimb și de altă natură, nu numai cu triburile de la răsărit de Olt, dar și cu cele de la sudul Dunării și de la vest de Carpați, iar apoi cu cele din stepele nord-pontice.

În ceea ce privește organizarea socială, se poate spune că triburile sălcuțene se găseau în matriarhat, și anume, în perioada sa dezvoltată. Caracterul agricol al unei economii bazate pe «grădinăritul» cu săpăliga, cât și viața sedentară, legată secole în șir de aceeași așezare au fost totdeauna factori care au creat condițiile cele mai prielnice dezvoltării matriarhatului¹. În această privință, săpăturile din 1949—1951 de la Verbicioara și Sălcuța au fost concludente. Dacă în perioada mai veche mai dăinuiau unele forme ale organizării matriarhale timpurii, începînd cu perioada mijlocie forma de căsătorie-pereche domina (vezi locuințele mici de pe Piscul Cornișorului), rolul social și economic al femeii a crescut datorită dezvoltării cultivării plantelor, iar organizarea tribală s-a consolidat. Pe baza datelor etnografice², se poate spune că și triburile sălcuțene au trecut în această vreme a matriarhatului tîrziu de la exogamia duală la exogamia gentilică. Poate că unele diferențieri sesizabile în ceramica Sălcuța din fazele B și C, care nu sînt încă studiate, ar putea să stea în legătură cu acest fapt. Prezența unei organizări tribale mai strînse se poate vedea nu numai în gruparea locuințelor, fenomen ce contrastează cu risipirea celor din neoliticul vechi — dar și în sistemul de apărare a așezării comune, în perioada mijlocie, compus fie numai din șanțuri, fie combinat din șanțuri și valuri de pămînt. (Or, răspîndirea unui atare sistem, care presupune existența unei discipline și a unei reglementări sociale potrivit intereselor întregii comunități, corespunde unui stadiu mai înaintat al organizării tribale, unei cimentări mai puternice a ginților în cadrul tribului, cerut și de luptele intertribale, care se intensifică cu cît ne apropiem de începutul epocii bronzului).

În cursul istoriei triburilor purtătoare ale culturii Sălcuța din Oltenia, gînta matriarhală trăiește ultimele vremuri ale sale. Transformarea ei are loc în perioada de sfîrșit a acestei culturi, în cadrul general al schimbărilor petrecute în perioada de trecere de la neolitic la bronz și respectiv odată cu prima mare diviziune socială a muncii. Aceste evenimente se petreceau înainte de sfîrșitul secolului al XVIII-lea î.e.n. și ele aveau loc concomitent sau poate cu foarte mici diferențe de timp și de ritm, în toate celelalte complexe (Gumelnița D, Cucuteni D, Gorodsk-Usatovo, faza sincronă din Transilvania).

În vremea aceasta pătrund pe teritoriul Olteniei grupări de păstori nomazi veniți dinspre stepele nord-pontice. Aceasta a fost una din migrațiile primitive care a avut urmări importante asupra triburilor băștinașe. În perioada pătrunderii triburilor de păstori nomazi, procesul de fărîmîtare, împrăștiere și încrucișare dintre triburi s-a accentuat. Păstorii se deplasau mai ușor și acest fapt activa influența reciprocă dintre triburi, contribuind la îmbogățirea culturii lor materiale și a limbii tribale. În afară de prezența înmormîntărilor cu ocră roșu în Oltenia și din alte părți ale țării noastre, care sînt atribuite în mod cert populației de păstori pătrunși aici din stepele nord-pontice, în săpăturile din ultimii ani s-au descoperit în Moldova așezări cu cultură Usatovo legată de aceste triburi. Elementele unei atare culturi s-au găsit și la Cernavoda, iar în aspectul cultural al fazei

¹ M. O Kosven, O periodizatii pervobitnoi istorii, în «Sovetskaia Etnografia», 1952, nr. 37.

² Ibidem.

Sălcuța D din Oltenia, elementele de caracter răsăritean sînt foarte puternice. Unele dintre ele apăruseră încă din etapa Sălcuța C. O dovadă foarte interesantă a raporturilor dintre triburile băștinașe și cele nord-pontice o constituie și binecunoscutul «sceptru» de piatră dură descoperit în așezarea de pe Piscul Cornișorului în 1920, care a atras în chip deosebit atenția arheologilor romîni și străini, ca și exemplarele similare de la Fedeleșeni și Casimcea. După părerea actuală generală, se știe că aceste «sceptre» zoomorfe reprezintă capul unui cal și că ele erau înmănușate, fie într-o coadă de sceptru, ca semn distinctiv al unui șef de gîntă sau trib, fie la mînerul unui obiect, care avea, fără îndoială, o destinație importantă în viața aglomerărilor tribale de atunci. Obiectul despre care este vorba a fost găsit la adîncimea de 0,40 m. Săpăturile din anul 1951 au precizat că pînă la adîncimea de 0,50—0,75 m întîlnim un strat de cultură corespunzătoare etapei de sfîrșit a culturii Sălcuța (Sălcuța D). Prin aceasta s-a adus o contribuție importantă la problema datării relative a «sceptrului» de la Sălcuța, cît și a întregii serii de obiecte similare.

Arheologul sovietic A. A. Iessen a publicat în 1952 un interesant studiu asupra problemei relațiilor Caucazului de nord cu regiunile dinspre vest¹. În acest studiu se reia discuția asupra figurinelor de la Sălcuța și Fedeleșeni, pe baza piesei asemănătoare găsită în 1928 la Terekli Mekteb în stepa Karanogai, în regiunea Grosnensk a Caucazului de nord. Piesa este publicată acum pentru prima dată și ea aruncă o lumină nouă asupra originii exemplarelor de la noi, constituind o documentare arheologică prețioasă și unică pînă în prezent pentru dovedirea unor relații directe dintre populația stepelor și triburile străvechi de pe teritoriul R.P.R., care se manifestă și în domeniul fenomenelor suprastructurale, figurinele acestea fiind elemente de artă corespunzătoare nivelului dezvoltării social-economice a populației celor două regiuni, din epoca respectivă, după cum subliniază și A. A. Iessen. Arheologul sovietic a datat figurina de la Terekli Mekteb — care este o descoperire izolată — pe baza celor de la Sălcuța și Fedeleșeni și a complexelor cărora se știa că aparțin, între anii 2600—1400 î.e.n. Determinarea stratigrafică de la Sălcuța și definirea ultimei faze a culturii Sălcuța, căreia i se poate atribui figurina din așezarea de pe Piscul Cornișorului, ne îndreptățește să restrîngem datarea la primele trei secole ale mileniului al II-lea î.e.n., poate chiar în secolul al XVIII-lea î.e.n. Cît privește figurina de la Fedeleșeni, sînt în prezent unele îndoieli asupra atribuirii ei mediului Cucuteni A. Arheologul care a săpat la Fedeleșeni Ion Nestor) nu exclude posibilitatea de a asocia figurina cu elementele Usatovo descoperite în așezarea de acolo. Exemplarul de la Casimcea se leagă mai clar de cultura mormintelor cu ocră, obiectele inventarului — ele înșile — purtînd urme de ocră roșu. Împreună cu «sceptrul» de acolo s-au găsit vîrfuri triunghiulare de sulite din silex, similare celor din stratul Sălcuța D și celor tîrzii gumelnițene.

Ținînd seama de aceste observații, se poate conchide că figurinele «sceptre» de la Sălcuța, Casimcea și Fedeleșeni fac parte din inventarul complexelor cultural-istorice Sălcuța D — Gumelnița D — Cucuteni D (Usatovo-Gorodsk) ale neoliticului nostru tîrziu și sînt contemporane cu exemplarul de la Terekli Mekteb, care provine probabil din morminte ale populației de păstori nomazi. Ele stau în legătură nu numai cu raporturile culturale amintite, dar și cu momentul

¹ A. A. Iessen, K voprosu o drevnih sveazeah severnogo Kavkaza s zapadom, în «Kratkie Soobșçeniia», 1952, XLVI, p. 48—53; vezi discuția mai amplă în cuprinsul acestei reviste.

istoric al pătrunderii grupurilor de păstori nomazi pe teritoriul triburilor locale și cu procesul de amestec și încrucișare dintre ele.

Odată cu pătrunderea triburilor de păstori a însemnat că pe teritoriul triburilor cu cultură Sălcuța — ca și în Muntenia, Dobrogea și Moldova — au început să locuiască grupări de populații care nu mai aveau nici un raport de înrudire de sînge cu vechile ginți locale, ceea ce reprezintă, în dezvoltarea istorică generală, un element de progres. Au apărut acum noi forme de relații care făceau o serioasă spărtură în orînduirea comunei primitive. Populația nou venită a reușit — cel puțin pe alocuri, dacă nu pretutîndeni — să creeze foarte probabil raporturi de stăpînire și supunere caracteristice robiei patriarhale timpurii. Unele morminte în movile (vezi, de pildă, mormîntul de la Plenița, 1950)) par a indica un atare fenomen. Se știe că în asemenea morminte se găsesc înmormîntări duble, de bărbat și femeie, care reflectă lupta relațiilor noi cu vechile relații matriarhale.

Este de presupus că, încă din această epocă imediat premergătoare bronzului, să se fi pus premisele grupării populației, nu numai după gradul de înrudire, ci și după principiul teritoriului — al teritorialității — de care trebuie să ținem seama în apariția și dezvoltarea uniunilor de triburi din epocile ulterioare. Pătrunderea triburilor de păstori a contribuit la îmbogățirea limbii tribale și a cunoștințelor tehnice.

Fapt important este — și săpăturile din Oltenia au arătat-o, e drept, pe plan mai restrîns din punct de vedere teritorial — că triburile de păstori au avut un rol activ în formarea noilor culturi ale epocii bronzului și în ridicarea pe o treaptă superioară a întregului proces de dezvoltare a triburilor locale în primele secole ale mileniului al II-lea î.e.n. Transformările adînci au loc pe fondul autohton. Azi se vede clar cum dezvoltarea mai departe a culturii Sălcuța s-a făcut, nu prin distrugerea acesteia și apariția violentă a unei noi culturi adusă din afară (de o populație « nordică » (respectiv « nord-indogermanică »), așa cum s-a susținut greșit de unii arheologi și de noi înșine. Descoperirile recente din Oltenia și din restul țării noastre dovedesc netemeinicia unei atari păreri. În conținutul culturii Sălcuța tîrzii este sesizată tocmai calea dezvoltării și perfecționării elementelor principale ale acestei culturi și prezența elementelor răsăritene active, care subliniază și mai mult procesul de transformare a acestei culturi într-o nouă cultură.

Potrivit cu schimbările petrecute în orînduirea economică a triburilor cu cultură Sălcuța în decursul celor patru perioade principale ale dezvoltării lor progresive, au avut loc și schimbări serioase în suprastructura acelor triburi. Descoperirile arheologice ne-au arătat în mod concret că forțele de producție s-au dezvoltat mereu, că au apărut noi unelte de producție, că s-au perfecționat meșteșugurile vechi, că au fost aduse pe calea schimburilor intertribale alte umelte mai bune (vezi topoarele-pene), că experiența și deprinderea oamenilor în muncă s-au îmbunătățit și, ca urmare, productivitatea muncii a sporit mereu. Prin intermediul bazei, toate aceste schimbări ale forțelor de producție s-au oglindit în formele suprastructurale.

Membrii comunei primitive de pe Piscul Cornișorului — fiindcă acolo exista una dintre numeroasele comune primitive ale epocii neolitice — cît și cei din așezarea de la Verbicioara și-au acumulat mereu cunoștințe noi în domeniul tehnicii, în lucrarea pămîntului, în creșterea vitelor, în vînătoare, pescuit, în arta țesutului, în prepararea și păstrarea alimentelor, în pregătirea îmbrăcămînții și în folosirea obiectelor de podoabă, precum și în artă. Pe baza analizelor tehnico-

logice s-a văzut cum alegerea argilelor plastice și procedeele de frământare și amestec s-au îmbunătățit. De la amestecul cu pleavă din etapa Sălcuța A, unde acest procedeu se întâlnea ca o rămășiță a tehnicii ceramicii din prima etapă a neoliticului vechi din țara noastră, s-a trecut la amestecul cu nisip fin, folosit ca degresant în mod conștient. În etapa tîrzie și cea de sfîrșit, vom găsi în amestecul pastei scoici sfărîmate și micașist, care au același rol. În legătură cu perfecționarea metodelor folosite la vînațoare, oamenii au născocit, într-o etapă mai tîrzie a culturii Sălcuța, acea ingenioasă capcană, a cărei persistență ajunge pînă în zilele noastre în regiunea unde s-au făcut săpăturile și care poartă numele de « tîvig », dat de localnici. Tehnica șlefuirii și perforării uneltelor de muncă și a armelor de piatră a cunoscut un progres fără întreruperi. Expertiza făcută de către colectivul de antropologie al Academiei R.P.R. asupra unui fragment de mandibulă descoperit în stratul de cultură Sălcuța de pe Piscul Cornișorului dovedește că oamenii din etapa mijlocie a acestei culturi ajunseseră de asemenea la un nivel înaintat în domeniul cunoștințelor legate de prepararea alimentelor. Majoritatea acestora erau fierbe, omul mîncînd puține crudități. Se știe că fierberea alimentelor — ca și frigerea unora dintre ele pe jar — a ușurat considerabil extragerea substanțelor nutritive și dezvoltarea creierului omenesc.

Comunitățile tribale sălcuțene aveau anumite reprezentări religioase, care au evoluat în decursul celor patru perioade. Săpăturile de la Verbicioara și de la Sălcuța au adus date referitoare și la această problemă. În stratul I de la Verbicioara și în stratul aparținînd perioadei timpurii a culturii Sălcuța de pe Piscul Cornișorului, s-au găsit gropi în care fusese așezat cu grijă cite un craniu de taur. Descoperirea aceasta confirmă existența unor practici magice în legătură cu creșterea animalelor domestice. Evident că și alte forme de producție erau însoțite de atari practici. Îndeosebi triburile de crescători de vite și cultivatori recurgeau la vrăjitorie ca mijloc de provocare, pe această cale, a acțiunii favorabile a forțelor naturii, cu scopul de a obține astfel înmulțirea animalelor și a unei recolte mai bune. Magia fecundității și a fertilității făcea parte încă din religie. Se atribuiau animalelor și plantelor puteri mai mari decît omului. Din cauza nivelului redus al forțelor de producție și al cunoștințelor, religia domina atunci mințile oamenilor, ea fiind un reflex fantastic al relațiilor social-economice și al nivelului scăzut al cunoștințelor din acea vreme.

Așezarea unui idol feminin alături de un depozit de greutate de lut de la războiul de țesut, găsit într-o locuință din perioada tîrzie de la Sălcuța, presupune asocierea unei divinități protectoare în unele ramuri de producție, cum era în cazul de față țesutul primitiv.

Frecvența figurinelor feminine de lut și de os în perioada timpurie și mijlocie a culturii Sălcuța oglindește orînduirea matriarhală, care nu se destrămase încă, pe cînd apariția relativ mai tîrzie a figurinelor de bărbați trebuie pusă în legătură cu importanța crescîndă a bărbatului și dispariția treptată a raporturilor matriarhale, pe măsură ce se forma și se consolida orînduirea patriarhală.

Figurinele primitive de la Sălcuța — ca și cele din culturile celelalte ale neoliticului de la noi — ca și cele din culturile rudimentar, oferă totuși un model și o gradare a volumelor, care le imprimă un caracter de opere de artă, în afară de acela de obiecte de cult. Prin natura sa de ordin suprastructural, arta primitivă a jucat și ea un rol important în societatea primitivă, ea exercitînd o influență activă asupra bazei din acea vreme, ajutînd la consolidarea elementelor noi și la dispariția celor vechi. Lupta dintre matriarhat și patriarhat se reflectă, de pildă, în plastica vremii.

Figurinele antropomorfe și zoomorfe de lut, de os și de rocă dură («sceptrul») au unele trăsături realiste destul de puternice, deși, în mentalitatea omului de atunci, ele trebuiau să aibă și un caracter supranatural, care explică de altfel tendința spre schematizare și convenționalism. Arta aceasta primitivă corespunde unui anumit sistem de relații economice. În ea se întruchipează de asemenea și concepțiile estetice, religioase și morale ale societății primitive, care se oglindesc în reprezentările plastice amintite, sub formă de imagini artistice și nu sub formă de noțiuni abstracte. În aceste figurine trebuie să vedem de fapt rezultatul activității gândirii omului în imagini, care a apărut pe o anumită treaptă de dezvoltare.

Cît privește conținutul ideologic exprimat în această plastică primitivă, el nu a rămas același în cursul dezvoltării culturii Sălcuța, ci s-a schimbat în funcție de transformările petrecute în însuși modul de producție al lungii epoci reprezentată de istoria triburilor creatoare ale acestei culturi.

Săpăturile din Oltenia ne-au dat astfel posibilitatea de a stabili, pe baza observațiilor stratigrafice, tipologice, a studiului dezvoltării forțelor de producție, a fenomenelor bazei și suprastructurii, o periodizare care, deși va trebui completată și verificată prin noi cercetări în regiune, indică totuși principalele etape în dezvoltarea celei mai însemnate culturi tribale ale neoliticului Olteniei.



La capătul acestei periodizări se află o etapă finală, care, prin conținutul său caracteristic, a pus în mod documentat problema dezvoltării genetice a culturii Coțofeni din Oltenia, pe baza fondului neolitic local, precum și problema prezenței și rolului elementelor răsăritene în formarea culturilor bronzului. Dacă în privința primei probleme, săpăturile din 1949—1951 au putut aduce desigur unele date importante, totuși documentarea noastră suferă încă de lipsuri, atîta vreme cît nu se vor face săpături într-o așezare de tip Coțofeni, pentru definirea clară a conținutului acestei culturi și a întregului proces de formare a unei atari sinteze. Problema culturii Coțofeni este una din problemele principale ale istoriei orînduirii primitive de pe teritoriul țării noastre, întrucît ea se referă la o importantă perioadă de tranziție, care este încă insuficient cunoscută. Tot în cadrul acestei perioade trebuie privită și problema raporturilor dintre triburile cu cultură Coțofeni — considerată ca o cultură de la începutul epocii bronzului de la noi — și populația cu înmormîntări cu ocră roșu. Săpăturile de la Plenița și de la Rast au îngăduit formularea a două ipoteze, una susținînd o dezvoltare sincronică a culturii Coțofeni cu grupul mormintelor cu ocră și o alta susținînd o dăinuire a acestui grup și ulterior. Fapt este că inventarul mormintelor de la Verbița dovedește prezența în perioada timpurie a bronzului a unei ceramici care se sprijină pe grupul mormintelor cu ocră din perioada precedentă, oferind de asemenea legături complexe cu cultura Glina III și seria culturilor bronzului timpuriu de la noi.

Că trecerea de la neolitic la bronz s-a făcut în provincia din dreapta Oltului — de altfel ca și în restul teritoriului patriei noastre — fără întreruperi, pe baza legilor interne ale dezvoltării autohtone a triburilor indigene, ne-o arată, în afară de cultura etapei Sălcuța D și cultura Coțofeni, despre care a fost vorba mai sus — prezența unor elemente mai vechi de cultură materială, de data aceasta profund transformate, în complexurile epocii bronzului. Astfel, în formele ceramice ale culturii Verbicioara III — numită după stratul III din așezarea cu același nume, unde s-au făcut săpături în 1949-1951 — întîlnim un viguros fond sălcuțean, alături de moștenirea culturii Coțofeni și în general a culturilor de la începutul bronzului timpuriu din Oltenia și din ținuturile mai mult sau mai puțin învecinate.

Cînd se va studia întreg materialul scos din săpături, se va putea vedea multilateralitatea legăturilor intertribale din perioada culturii Verbicioara III și specificul acesteia în cadrul larg al culturilor tribale locale din epoca bronzului, precum și raporturile sale cu alte aglomerări tribale înrudite sau nu. În prezent nu cunoaștem încă răspîndirea culturii Verbicioara III în Oltenia, dar așezările descoperite pînă acum arată o locuire intensă a unor comunități, a căror economie se baza în primul rînd pe creșterea vitelor și apoi pe agricultura primitivă. Prezența unor «brăzdare» din corn de cerb ar indica folosirea în această vreme a unei forme primitive de plug. Întreg conținutul culturii din stratul III de la Verbicioara și din așezările similare, cît și recurgerea la un sistem de apărare cu șanțuri ce înconjoară așezarea respectivă pe laturile cele mai expuse, dovedesc o organizare socială strînsă, întemeiată pe ginta patriarhală. Descoperirea unor mari cantități de vase — adesea de forme mai puțin frecvente — în anumite complexuri, poate sta în legătură cu procesul de diferențiere de avere în sînul comunităților patriarhale din perioada culturii Verbicioara III.

Săpăturile au ridicat de asemenea problema periodizării acestei culturi și a raporturilor sale cu cultura Gîrla Mare (numită și «cultura cîmpurilor de urne» din epoca bronzului), care are o largă răspîndire în sud-vestul Olteniei, cu așezări și cimitire întinse de la Porțile-de-Fier pînă spre valea Jiului. Deși această ultimă cultură are o dezvoltare sincronică în parte cu Verbicioara III, totuși ea se întinde într-o etapă mai tîrzie a dezvoltării sale în teritoriul ocupat pînă atunci de grupările tribale cu cultură Verbicioara III, așa cum o dovedesc descoperirile de la Verbicioara, Verbița, Orodol și Sălcuța. Va trebui urmărită pe viitor problema dacă în fazele tîrzii ale culturii Gîrla Mare s-a ajuns la crearea unei comunități culturale mai întinse, care să fi constituit apoi o bază mai largă pentru trecerea spre prima epocă a fierului local.



Săpăturile din sectorul Balta Verde-Gogoșu, raionul Vinju-Mare, regiunea Craiova, efectuate în 1949 și 1950, au ridicat probleme însemnate privitoare la epoca bronzului și mai ales la prima epocă a fierului. Valorificînd și rezultatele cercetărilor din 1932 și 1934, care erau publicate doar parțial pînă acum, s-a putut constata că triburile locale au dezvoltat în valea Dunării, în epoca mijlocie și tîrzie a bronzului, o cultură originală și de un înalt nivel, în care dăinuiesc încă unele rămășițe ale orînduirii matriarhale, oglindite în figurinele feminine de lut frumos ornamentate. Prezența unor atari rămășițe, în conținutul culturii Gîrla Mare se explică prin faptul că aici agricultura primitivă forma ramura principală a producției, și nu creșterea vitelor, deși triburile purtătoare ale acestei culturi se găseau într-o organizare patriarhală.

Documentarea noastră prezintă încă lacune în ceea ce privește originea culturii Gîrla Mare, dar este clar că la baza acesteia, ca și a întregului complex de la marele cot al Dunării panonice pînă la Jiu se află elemente mai vechi. În cultura materială Gîrla Mare se observă nu numai înrîuirile culturilor locale, dar și acelea ale lumii miceniene care se găsea pe o treaptă superioară de dezvoltare.

Un aport important al săpăturilor din valea Dunării constă în faptul că ele reprezintă, prin rezultatele obținute, o verigă însemnată în documentarea noastră asupra procesului trecerii de la epoca bronzului la prima epocă a fierului. Studiul ceramicii a arătat, de pildă, că unele forme de vase ale culturii bronzului se transformă și pătrund în epoca următoare. Dacă la aceasta adăugăm că și la Verbi-

cioua și la Orodela au fost surprinse unele fire care leagă în chip organic cultura celor două epoci, iar aspectul cultural-istoric local denumit Vîrtop, dezvoltat în mod cert pe un fond indigen anterior, reprezintă o etapă deplin formată a culturii primului fier — cu particularitățile sale locale — avem jaloanele care dau orientarea procesului genetic autohton, în linii, evident generale, al trecerii de la bronz la fier în provincia din dreapta Oltului. Urmărirea mai adîncă a acestui proces constituie o problemă de viitor. În atenția cercetătorului va trebui să stea fondul local creat de triburile cu cultură Verbicioara III și Gîrla Mare.



O documentare mult mai bogată ne-au pus-o la îndemînă descoperirile din așezările, necropolele și mormintele izolate de la Balta Verde și Gogoșu, întrucît de data aceasta au fost sesizate mai clar căile dezvoltării grupurilor de populație locală din regiunea amintită în perioada de sfîrșit a primei epoci a fierului și în aceea de început a celei de a doua epoci a fierului. Cele mai numeroase monumente au apărut în morminte. Deși în conținutul acestora găsim, în general, reprezentări sociale și economice depășite de transformările petrecute în modul de producție al comunităților de acolo, totuși inventarul mormintelor ne-a ușurat înțelegerea caracterului formațiunii social-economice din epoca respectivă.

Problemele ridicate de aceste cercetări sînt multiple. Ele se referă la o epocă pentru care aveam pînă acum destul de puține date. Descoperirile din trecut, așa de sporadice și întîmplătoare, ca cele de la Gruia, care făcuseră pe Vasile Pîrvan să atribuie elementele de cultură materială găsite acolo unor «enclave» ilirice, puteau da naștere la interpretări felurite. Problema arzătoare ce se puneă încă din 1949 în fața colectivului care săpa la Balta Verde și Gogoșu, era aceea de a descoperi, în dosul culturii materiale scoase din săpături, acele triburi care au creat o atare cultură. Tezei pătrunderii dinafară i s-a opus de la început teza dezvoltării autohtone.

Monumentele arheologice descoperite în cele două necropole de la Balta Verde și Gogoșu dovedesc că aceste necropole — cu un conținut atît de «iliric» la prima vedere — aparțin de fapt aceleiași populații autohtone, care își dezvoltă în așezările din vecinătate cultura sa materială proprie, pe baze vechi. Studiul formelor vaselor de lut, al așelurilor și podoabelor arată că nu este nici o întrerupere în dezvoltarea locală în tot cursul primei epoci a fierului și nici în perioada de trecere spre a doua epocă a fierului, cînd procesul transformării culturii primei epoci a fierului într-o cultură traco-gealică se adîncea. În cele aproximativ trei secole (de la jumătatea secolului al VII-lea pînă către jumătatea secolului al IV-lea î.e.n., în care răstimp se datează cele două necropole), populația din colțul desud-vest al Olteniei cunoaște o continuă dezvoltare a culturii sale și o amplificare crescîndă a relațiilor sale culturale și de schimb cu alte triburi, care se intensifică în condițiile descompunerii comunității primitive, în care trăiau în acea vreme grupurile de populație din ținuturile amintite și din restul teritoriului țării noastre.

În lumina noilor cercetări, teza dezvoltării locale a triburilor din Oltenia capătă o confirmare deplină. Cultura tribală din această provincie aparține unei comunități cultural-istorice mai mari. Descoperirile de la Ostrovul Mare, Gruia, Basarabi, Gura Padinei, Telești și Drăgoești (acestea tocmai în vecinătatea munților Gorjului), cele de la Verbicioara, Verbița, Orodela, Gubauca și din alte părți ale Olteniei constituie tot atîtea indicii ale unei atare comunități în întreaga Oltenie pe la jumătatea mileniului I î.e.n., care avea legături strînse cu grupurile din Transilvania, Muntenia și Moldova.

Ținând seama de dezvoltarea locală a acestui grup, de analogiile culturii materiale, de răspîndirea ei teritorială, de condițiile istorice de dezvoltare și de faptul că intensificarea relațiilor intertribale ducea în mod inevitabil la o nivelare de caracter cultural chiar între triburi vorbind limbi deosebite, putem trage concluzia că purtătorii culturii complexului de la Balta Verde și Gogoșu pot fi socotiți ca făcînd parte din masa triburilor tracice. Asemănările elementelor de cultură pe teritoriul actual al R.P. Bulgaria, locuit în epoca aceea de către triburile tracilor sud-dunăreni cît și confruntarea unor izvoare scrise ale autorilor antici cu datele arheologice, duc la aceeași concluzie.

Prezența numeroaselor obiecte cu aspect «iliric» se explică în sensul că membrii grupului tribal de la Balta Verde și Gogoșu au adus, pe calea schimburilor intertribale arme și podoabe de fier și bronz din teritoriile locuite de triburile ilirice, din nord-vestul Balcanilor, unde se găsea atunci unul din importantele centre metalurgice din Europa, în care se lucrau arme din noul metal și felurite podoabe de bronz. Este un fapt constatat că triburile din Transilvania și din nord-estul R.P. Ungare, care în epoca bronzului desfășuraseră o intensă producție de arme și podoabe, își pierd înțietatea în aceste părți ale Europei, odată cu răspîndirea fierului care a provocat o zădărnică schimbare în cîmpul forțelor de producție și în raporturile dintre triburi. Abia în a doua epocă a fierului se va putea vorbi din nou de centrele metalurgice din Transilvania și de însemnătatea lor în procesul de grupare unional-tribală și teritorial-statală a geto-dacilor. Pînă atunci armele vin dinspre teritoriile ilirice nord-vest balcanice. Combativitatea triburilor în războaiele de îmbogățire și jaf, cît și gruparea lor în uniuni din ce în ce mai s-au accentuat pe măsură ce se dezvoltau forțele de producție și se răspîndeau, într-un ritm și într-o cantitate necunoscute pînă atunci, noile arme de fier, mai ușor de procurat și mai ieftine decît cele de bronz. Este știut că armele de fier se găsesc într-un număr excepțional de mare față de uneltele de fier și că noul metal a fost folosit în primul rînd pentru nevoile cerute de ducerea războiului intertribal. Că «războiul și organizarea în vederea războiului au devenit acum funcțiuni regulate ale vieții poporului» — cum subliniază Fr. Engels¹ — ne-o arată nu numai marea cantitate de arme și numeroasele morminte ale luptătorilor îngropați la Balta Verde și Gogoșu, dar și procentul ridicat al bărbaților căzuți în luptă în floarea vîrstei, între 20—29 de ani, după cum reiese din statistica provizorie a colectivului de antropologie al Academiei R.P.R.

Ca urmare a dezvoltării forțelor de producție a avut loc formarea în interiorul comunităților tribale a unei grupe de militari, care se separau treptat de restul populației. În mornintele tumulare de la Balta Verde — care sînt mai vechi decît cele de la Gogoșu — această separare nu se efectuase definitiv. În aceleași movile erau înmormîntate și persoane civile (femei și copii), pe cînd în necropola de la Gogoșu există movile funerare numai pentru militari, în care erau depuse corpurile celor căzuți în lupte și armele lor. De data aceasta fiecare movilă acoperea un singur mormînt. Uneori se ridicau și movile în cinstea celor căzuți departe de teritoriul tribal. Militarii se bucurau de un respect special din partea comunităților. Din rîndul aristocrației militare se alegeau șefii militari și apoi cei politici și reprezentanții ai religiei. Grupul populației de la Balta Verde și Gogoșu se găsea în cadrul democrației militare. Dintr-o informație transmisă de Herodot în legătură cu triburile tracilor sud-dunăreni,

¹ Fr. Engels, Originea familiei, a proprietății private și a statului. Ed. P.M.R., 1950, p. 173.

care poate fi aplicată și la triburile înrudite de la nordul Dunării și în care se oglindesc unele din trăsăturile democrației militare, reiese că militarii se ocupau numai cu războiul. « Este o mare cinste a nu face nimic și este o ocară ca cineva să lucreze pământul. Este o mare cinste — spune mai departe Herodot — ca cineva să trăiască din război și prăzi »¹.

În cele două localități din valea Dunării — ca de altfel și pe Ostrovul Mare din vecinătate — ne găsim în fața unui grup bine organizat din punct de vedere militar, care este așezat la unul dintre vadurile importante ale fluviului. Întărirea acestei organizări militare se petrecea cam în aceeași vreme când în masa triburilor tracice din Balcani și în aceea a ilirilor dinspre sud-vest aveau loc fenomene similare, dar și în vremea când sciții pătrundeau pe teritoriul țării noastre și reușeau — cel puțin în Transilvania, dacă nu și în alte părți — să devină o pătură dominantă, prin răsturnarea păturii conducătoare băștinașe. Documentarea arheologică actuală nu confirmă prezența sciților în Oltenia. Aceasta înseamnă că sciții nu au putut pătrunde în provincia dintre Dunăre, Carpați și Olt tocmai fiindcă aici s-au izbit de rezistența triburilor locale, mai bine organizate decât în restul teritoriului R.P.R., și care posedau arme de fier tot atât de redutabile ca cele scitice. În afară de aceasta, triburile din sud-vestul Olteniei aveau o organizare social-economică la un nivel de dezvoltare care nu era prea departe de acela al sciților. Se adaugă iarăși vecinătatea cu triburile ilirice și sud-tracice, care au influențat în mod favorabil dezvoltarea triburilor băștinașe. Pătrunderea sciților a fost un factor care a contribuit la grăbirea strîngerii triburilor băștinașe din Oltenia în uniuni mai bine încheiate.

★

Descoperirile arheologice din Oltenia făcute în anii 1949 — 1951 au dus de asemenea și la începutul unei conturări mai clare a procesului organic și autohton al formării culturii traco-geto-dace. Prezența în aceeași necropolă de la Gogoșu a unor elemente culturale din a doua epocă a fierului alături de cultura din ultima etapă a primei epoci a fierului nu poate fi considerată ca un simplu amestec, mecanic, între două culturi, ci ea face dovada unei legături organice, genetice, succesive a două etape de dezvoltare cultural-istorică a aceleiași populații, care pășește în noua epocă potrivit legilor sale interne de dezvoltare. Prin studiul monumentelor arheologice descoperite pînă acum în Oltenia — ca și în alte părți ale teritoriului R.P.R. — a fost sezisat procesul transformării culturii tracice din ultima etapă a primei epoci a fierului într-o cultură nouă, geto-dacă. Acest proces autohton se desfășoară sub înrîuriri diverse, de intensități diferite, dar totdeauna integrate fondului local. În știința arheologică românească de azi începe să se vadă din ce în ce mai limpede procesul formării comunității culturale a geto-dacilor și acela al întăririi treptate a bazei lor economice, pînă la întreruperea violentă a acestei dezvoltări normale, prin cucerirea romană.

Descoperirea unor slabe urme arheologice de caracter celto-scordisc dovedește că și în provincia din dreapta Oltului, celții nu au jucat un rol prea însemnat.

★

După lichidarea stăpînirii romane, în anul 271, s-au schimbat și condițiile istorice de dezvoltare a populației din Oltenia. Materialele arheologice

¹ Herodot, V, 6.

descoperite la Verbița reprezintă o nouă etapă în dezvoltarea cultural-istorică a populației din această provincie. Se vede clar cum s-a schimbat specificul însuși al culturii, pe care o datăm pînă acum în mod vag «în secolul al IV-lea». Elementele transformate ale vechiului fond geto-dac, care au ieșit din nou la suprafață după sfîrșimarea strînsoarei orînduirii sclavagiste romane, se regrupează începînd din ultimele trei decenii ale secolului al III-lea, și procesul continuă în secolul al IV-lea și poate în primele decenii ale secolului următor. Cultura daco-romană pierde treptat, treptat, coloritul provincial roman. Apar acum elemente noi, mai potrivite cu modul de viață agricol, care va deveni o trăsătură principală a economiei. Se răspîndesc vase mari pentru păstrarea cerealelor, care mai apoi se vor depune în gropi special săpate în pămînt, precum și străchini și ulcioare cu toartă. Se descoperă seceri și brazdare de fier, ca exemplarul găsit într-o groapă la Verbița, care datează dintr-o vreme ulterioară secolului al V-lea. Vîrfurile conducătoare ale populației locale își procură obiecte de podoabă de factură provincială romană și germanică. Ritul inhumăției se generalizează. Apar monete romane, care sînt o dovadă a relațiilor comerciale cu populația de la sudul Dunării, de sub stăpînirea romană.

Săpăturile din așezarea daco-romană de la Verbița și descoperirile sporadice de la Almăj au oferit o documentare, pe baza căreia se poate formula concluzia că avem aici o grupă regională, care face parte din comunitatea etno-culturală ce s-a format în condițiile de după eliberarea Daciei și ale descompunerii definitive a orînduirii gentilice din teritoriile necucerite de romani, precum și în condițiile unor influențe variate, determinate de triburile în migrație. Prezența elementelor slave timpurii, din cauza lipsei unei documentări concrete și a unor studii extinse la teritorii mai vaste, constituie o problemă ce va trebui urmărită pe viitor și în Oltenia.

Cultura locală din secolele III—V este într-o continuă transformare. Ea poate fi considerată ca o cultură de bază, pe care, datorită unui însemnat aport slav, va lua naștere cultura timpurie romînească, premergătoare încheierii procesului de cristalizare a relațiilor feudale și de etnogeneză a poporului român, cînd începe să se definească și să se dezvolte o cultură veche romînească, feudală.

ВОПРОСЫ АРХЕОЛОГИЧЕСКИХ РАСКОПОК В ОЛТЕНИИ (1949—1951)

(КРАТКОЕ СОДЕРЖАНИЕ)

Раскопки в Олтении, произведенные между 1949—1951 гг., подняли ряд вопросов, относящихся к общим вопросам древней истории Румынской Народной Республики. Так например, в связи с началом неолитических культур на территории РНР, археологические наблюдения в провинции, находящейся на правом побережье Олта, привели к выявлению культурного комплекса Вербицоара I, включающего и культурно-исторический аспект Клеанов (холм Фиера), где главным занятием являлась охота. Документация мощного мезолитического и микролитического фона в культурах древнего этапа неолита РНР дает возможность предполагать наличие мезолитической культуры в Олтении.

Находки, обнаруженные в слое II Вербицоара, и особенно находки на Пискул Корнишорулуй (Салкуца), позволили установить более точную

периодизацию культуры Сэлкуца. Этот факт является последним представлением о неолите в Олтении, отражающим территориальное и племенное дифференцирование большого комплекса Гумельница в Мунтении, Добрудже и отчасти на юге Молдавии. На основании стратиграфических и типологических наблюдений, изучения развития производительных сил, явлений базиса и надстройки, автор устанавливает четыре большие этапа развития культуры Сэлкуца, условно обозначенные буквами *A*, *B*, *C* и *D*, соответствующие обычно сходным этапам развития культуры Гумельница и Кукутени, для которых румынские археологи применяют такую же терминологию. В течение этих главных четырех этапов развития наблюдался непрерывный рост производительных сил у племен — носителей культуры Сэлкуца. С социальной точки зрения сэлкуцкие племена находились в стадии матриархата. В общих рамках преобразований переходного периода от неолита к эпохе бронзы, являющимся последним этапом развития (Сэлкуца *D*), одновременно с проникновением пастушеских племен из северо-понтийских степей, имеет место и распад учреждений родового и матриархального строя и замена их патриархатом. Так называемый «скипетр», найденный в Сэлкуце, относится к периоду Сэлкуца *D*. К тому же времени, соответствующему периоду Городско-Усатово, относится и недавно опубликованный советским археологом А. А. Иссенем «скипетр» из Терекли Мектеба в Караногайской степи.

Новые исследования подняли также вопрос родового развития культуры Коцофени начала эпохи бронзы в Олтении, на основании местного неолитического фона, а также и активной роли восточных элементов в образовании культуры бронзы. В этом отношении исследования в Олтении привели к некоторым конкретным данным, но окончательное разрешение всех вопросов зависит от результатов исследований в поселении Коцофени.

В слое III поселения Вербичоара были обнаружены материалы, документирующие на известной территории Олтении наличие культуры эпохи бронзы. Эта культура получила название Вербичоара III. Ее особые характерные черты все же не нарушают единства культуры бронзы в РНР. Был поднят также вопрос о периодизации этой культуры и ее отношения к культуре Гырла Маре, содержание которой обогатилось раскопками в Балта Верде (1949—1950) и явилось важным звеном в документации, относящейся к переходному процессу к эпохе железа.

Раскопки в некрополях на курганах Балта Верде и Гогошу, продолжавшиеся в течение двух лет, представили документацию, давшую возможность лучше понять пути развития местного населения в поздний период первой эпохи железа и переход ко второй эпохе железа. Таким образом можно говорить, что вышеупомянутые некрополи принадлежат автохтонному населению, а не иллирийцам. Они возводились в период между второй половиной VII в. и первой половиной IV в. до н. э. Принимая во внимание местное развитие этой группы, аналогии ее материальной культуры, территориальное распространение, исторические условия развития и тот факт, что укрепление межплеменных отношений неизбежно приводит к общему уровню культурного характера даже племен, говорящих на различных языках, автор приходит к выводу, что носителей культуры комплекса Балта Верде и Гогошу можно

рассматривать, как часть массы фракийских племен и что «иллирийский» аспект оружия и украшений объясняется межплеменным обменом у иллирийских племен северо-западной части Балканского полуострова. Эти два некрополя указывают на наличие в вышеупомянутых областях группы воинов, постепенно обособившихся от остального населения. Эта группа проживала в рамках военной демократии.

Настоящая документация не подтверждает присутствия скифов в Олтении, встретивших там сопротивление местных, лучше организованных с военной точки зрения племен.

QUELQUES PROBLÈMES SOULEVÉS PAR LES FOUILLES ARCHÉOLOGIQUES D'OLTÉNIE (1949—1951)

(RÉSUMÉ)

Les fouilles effectuées en Olténie durant les années 1949—1951 ont posé une série de problèmes rattachés aux problèmes généraux qui se rapportent à l'histoire la plus reculée de la République Populaire Roumaine. Ainsi, en ce qui concerne le début des cultures néolithiques sur le territoire de la R.P.R., les recherches entreprises dans la province située sur la rive droite de l'Olt ont permis la découverte du complexe culturel Verbicioara I comprenant aussi l'aspect culturel et historique de Cleanov (colline de Fiera) où la chasse représente un élément prépondérant de l'économie. Des documents attestant un très important fond méso-microlithique sur le territoire des cultures appartenant à l'étape ancienne du néolithique de ce pays, permettent de conclure à la possibilité de l'existence d'une culture mésolithique en Olténie aussi.

Les découvertes de la seconde couche de Verbicioara, mais surtout celles de Piscul Cornişorului (Sălcuța) ont permis de déterminer, d'une manière plus exacte, l'existence de certaines périodes dans le développement de la culture Sălcuța. Cette culture est représentative du néolithique d'Olténie; elle reflète la différenciation territoriale et tribale du grand complexe de Gumelnița de Valachie, de Dobrogea et, en partie, du sud de la Moldavie. Les observations d'ordre stratigraphique et typologique, l'étude du développement des forces productives, des phénomènes de la base et de la superstructure, ont permis à l'Auteur d'établir quatre grandes étapes dans le développement de la culture Sălcuța, qu'il a notées, d'une manière conventionnelle, par A, B, C et D, et correspondant, en général, aux étapes de développement des cultures Gumelnița et Cucuteni, pour lesquelles les archéologues roumains emploient la même terminologie. Durant les quatre principales étapes de développement, les forces productives des tribus représentatives de la culture Sălcuța se sont accrues sans cesse. Au point de vue social, les tribus de Sălcuța se trouvaient à la phase du matriarcat. A la dernière étape de son développement (Sălcuța D), dans le cadre des transformations propres à la période de transition du néolithique à l'âge du bronze dans ce pays — simultanément avec la pénétration des tribus des pasteurs des steppes pontiques du nord — a eu lieu la dissolution des institutions gentiles - matriarcales et leur remplacement par des institutions tenant du patriarcat. Ce que l'on a appelé le « sceptre » de Sălcuța appartient à la période Sălcuța D. C'est à la même époque — correspondant à la période Gorodsk-

Ousatovo—qu'appartient le « sceptre » de Terekli Mekteb (steppe de Karanogaï), sceptre dont il est question dans un article récemment publié par l'archéologue soviétique A. A. Jessen.

Les nouvelles recherches entreprises ont posé, de même, le problème du développement génétique de la culture Coțofeni du début de l'âge du bronze en Olténie, tenant compte du fond néolithique local. Ces recherches ont également fait surgir le problème du rôle actif joué par les éléments orientaux dans la formation des cultures de l'âge du bronze. Les découvertes faites en Olténie ont apporté, à cet égard, certaines données concrètes, mais la solution définitive de tels problèmes dépend des recherches à effectuer dans l'une des stations Coțofeni.

La troisième couche de la station Verbicioara a révélé des matériaux prouvant l'existence, sur un certain territoire de l'Olténie, d'une culture de l'âge du bronze. Cette culture a été appelée Verbicioara III. Elle présente certaines particularités qui ne rompent pas l'unité de la culture propre à l'âge du bronze dans ce pays. D'autres problèmes ont été posés, à savoir celui des périodes à distinguer dans le développement de cette culture et le problème des rapports de cette culture avec celle de Gîrla Mare, dont le contenu a pu s'enrichir grâce aux fouilles effectuées à Balta Verde (1949—1950). L'apport de ces dernières a été considérable pour la documentation concernant le processus de transition vers l'âge du fer.

Les fouilles qui ont été effectuées pendant deux années (1949 — 1950) dans les nécropoles à tumuli de Balta Verde et de Gogoșu, ont fourni une riche documentation. C'est ce qui a facilité une claire compréhension des voies de développement des groupes de population locale à l'époque avancée du premier âge du fer et de transition vers le second âge du fer. Les nécropoles appartiennent à une population autochtone et non pas aux Illyriens. Elles datent de l'époque qui va de la seconde moitié du VII^e siècle vers la première moitié du IV^e siècle avant notre ère. Tenant compte d'une foule de conditions, comme: le développement local de ce groupe, les analogies établies par l'examen de sa culture matérielle, son extension au point de vue territorial, les conditions historiques de développement et du fait que les relations entre les tribus étant intensifiées, menaient inévitablement à un nivellement culturel, même entre les tribus parlant des langues différentes, l'Auteur conclut que les représentants de la culture du complexe de Balta Verde et de Gogoșu peuvent être considérés comme appartenant à la masse des tribus thraces et que l'aspect « illyrien » des armes et des ornements est dû aux échanges qui avaient lieu entre ces tribus et les tribus illyriennes du nord-ouest des Balkans. Ces deux nécropoles attestent la présence, dans les localités citées, d'un groupe de militaires qui s'est séparé peu à peu du reste de la population. Ce groupe vivait sous un régime de démocratie militaire.

La documentation obtenue jusqu'à présent ne confirme pas la présence des Scythes en Olténie, où ils se sont heurtés à la résistance des tribus locales, bien organisées au point de vue militaire.

CONSIDERAȚII CU PRIVIRE LA EVOLUȚIA CULTURII
BOIAN

DE

EUG. COMȘA

Activitatea de pe teren a arheologilor români și bulgari a avut drept rezultat descoperirea a numeroase așezări din toate epocile istoriei străvechi a teritoriului cuprins între munții Carpați și Rhodope. Multe dintre aceste așezări sînt din epoca neolitică. De obicei, pe cît sînt ele de numeroase, tot pe atît sînt de bogate în diferite materiale arheologice. Datorită bogăției de materiale, caracterului rămășițelor casnice și, mai ales, din cauza faptului că, de multe ori, pe locul fostelor așezări neolitice se află mai multe straturi de cultură, ele au atras de timpuriu atenția și interesul arheologilor din cele două țări. Încă de mult s-a constatat că unele categorii de materiale arheologice din epoca neolitică, descoperite în dreapta și în stînga Dușării, sînt foarte strîns legate, din toate punctele de vedere. Din păcate, pînă în prezent, nu există nici o lucrare în care să fie studiate în totalitate materialele uneia sau alteia dintre culturile neolitice documentate pe ambele maluri ale Dunării. Totuși, în răstimpuri, diferite categorii de materiale neolitice, fie numai cele de la nord, fie numai cele de la sud de Dunăre, au constituit subiectul unor lucrări de sinteză alcătuite pe baza materialelor și în funcție de observațiile științifice făcute pînă la data respectivă¹.

¹ I. Nestor, Zur Chronologie der rumänischen Steinkupferzeit, în «Praehistorische Zeitschrift», Berlin, 1928, vol. XIX, p. 110-143; I. Nestor, Der Stand der Vorgeschichtsforschung in Rumänien, în 22. Bericht der römisch-germanischen Kommission, 1934, p. 54-56; Hermann Schroller, der Stein- u. Kupferzeit Siebenbürgens, Berlin, 1933, p. 20-25; V. Mikov, Predistoriceski selištia i nahodki vâ Bălgariia, Sofia, 1933, passim; D. V. Rosetti, Săpăturile de la Vidra, Raport preliminar în «Publicațiile Muzeului Municipiului București», 1934, nr. 1, București, p. 6-60; La stratigraphie des stations appartenant à la civilisation énéolithique balkano-danubienne à la lumière des fouilles d'Atmageaua Tătărăscă, în «Istros, Revue roumaine d'Archéologie et d'histoire ancienne», București, 1934, vol. I, p. 37-43; D. Berciu, Prime considerațiuni asupra neoliticului din Valea Dunării inferioare în legătură cu descoperirile din județul Vlașca, în «Buletinul Muzeului Județului Vlașca, Teohari Antonescu», București, 1937, vol. II, p. 31-105; E. I. Kricevski, Iz istorii dunaiskovo ponizovii v neoliteskuiu epohu, «Kratkie Soobščeniia», Moscova-Leningrad, 1940, fasc. VIII, p. 49-62; M. Petrescu-Dîmbovița, Nouvelles données concernant le néolithique carpatho-balkanique, în «Balcania», București, 1945, vol. VIII, p. 192-215; V. Mikov, Bălgarskite Zemi v kraia na neolitnata epoha, în «Godišnik na sofiskiiia universitet istoriko-filologiceski fakultet», Sofia, 1946-1947, vol. XLIII, p. 1-18; James Harvey Gaul, The neolithic Period in Bulgaria, în «Bulletin of the American School of Prehistoric Research», Old Lyme, 1948, vol. 16 p. 64-78; Vladimir Milojčić, Chronologie der jüngeren Steinzeit Mittel- und Südosteuropas

Dintre culturile neolitice documentate pe teritoriul mărginit de Carpați și Rhodope, pînă acum cultura Gumelnița este mult mai bine reprezentată față de alte culturi chiar mai vechi, așa cum este cazul culturii Boian, care constituie subiectul acestei lucrări.

În cele ce urmează vom căuta să definim pe scurt, în limita cunoștințelor actuale și mai ales în funcție de materialele arheologice accesibile și de bibliografia existentă, unele probleme legate de viețuirea purtătorilor culturii Boian de pe teritoriul amintit.



Din studiile și informațiile folosite rezultă că prima mențiune cu privire la obiecte de tip Boian a fost făcută de Hubert Schmidt, în anul 1903¹, după care urmează în timp mențiunea făcută de acad. Const. Moisil, în anul 1911, când s-a publicat fragmentul de vas de tip Boian, găsit la Nazîru². În anul următor s-au efectuat, sub conducerea lui Gavril Kazarov, săpăturile arheologice dintr-o așezare neolitică de lângă satul Sveti Kirilovo, din Bulgaria³. Prin săpăturile făcute în acel punct, a fost scoasă la iveală o mare cantitate de materiale, dintre care s-au publicat două cioburi de aspect Boian.

Descoperirile ulterioare făcute în diferite așezări din partea de răsărit a R. P. Bulgaria au permis arheologilor să lămurească (mai târziu) unele probleme legate de cultura Boian. Cercetările și săpăturile efectuate în sud-estul țării noastre au dus la observații stratigrafice, pe baza cărora s-a ajuns, pentru prima dată, la precizarea cronologiei relative și a altor probleme referitoare la istoria purtătorilor culturii Boian. Săpăturile din tellurile: Denev⁴ și Kodja Dermen⁵ au făcut posibilă cunoașterea unei părți din inventarul de unelte și ceramică utilizat de purtătorii culturii. Prin săpăturile din așezarea de pe locul numit Grindul Ulmilor din lacul Boian, în dreptul satului Vărăști (r. Călărași), s-a ajuns la definirea conținutului material al culturii Boian⁶. Din cauza faptului că pe acel loc, din timpul epocii neolitice, există un singur strat de cultură și anume acela care a primit numele Boian, nu s-a putut preciza atunci raportul stratigrafic al culturii Boian față de cultura Gumelnița.

Din această cauză, Vasile Pîrvan a atribuit primei epoci a fierului materialele neolitice descoperite în așezarea A de pe Grindul Ulmilor⁷ și a avut o oarecare îndoială față de observațiile stratigrafice făcute de I. Nestor, în timpul săpăturilor de la Glina, din anul 1926. Descoperirile lui Dinu V. Rosetti din cuprinsul unei cărămidării de lângă halta Bolintineanu⁸ și sondajele dintr-o așezare

Berlin, 1949, p. 49--56; I. Nestor, Probleme noi în legătură cu neoliticul din R.P.R., în «S.C.I.V.», anul I, nr. 2, 1950, București, p. 208--219.

Hubert Schmidt, Tordos, în «Zeitschrift für Ethnologie», 1903, citat după Hermann Schroller, Die Stein- und Kupferzeit Siebenbürgens. Berlin, 1933, p. 20.

² Const. Moisil, Colecțiunea Maria Istrate-Capșa, în «Buletinul Comisiunii Monumentelor Istorice», București, 1911, anul IV, p. 138 și fig. 1, 1.

³ Gavril I. Kazarov, Vorgeschichtliche Funde aus Sveti-Kyrillovo (Südbulgarien), în «Præhistorische Zeitschrift», Berlin, 1914, v. IV, p. 79, fig. 11, 1 j. k.

⁴ R. Popov, Predistoriceskata Deneva moghila pri selo Salmanovo în «Izvestiia na Bălgarskata Arheologhiesko Drujestvo», Sofia, 1914, vol. IV, p. 148--225.

⁵ R. Popov, Kodja Derrenskata moghila pri Şumen în «Izvestiia na Bălgarskata Arheologhiesko Drujestvo», Sofia, 1916--1918, vol. VI, p. 71--155.

⁶ Les stations préhistoriques du lac de Boian, în «Dacia», București, 1925, vol. II, p. 249--276.

⁷ Vasile Pîrvan, Getica, o protoistorie a Daciei, București, 1927, p. 389.

⁸ D. V. Rosetti, Săpăturile de la Vidra, Raport preliminar în «Publicațiile Muzeului Municipiului București», București, 1934, nr. 1, p. 52--53.

din apropierea satului Cățelu, executate sub conducerea lui M. Petrescu-Dîmbovița¹, au făcut posibilă cunoașterea unui alt aspect al culturii Boian, iar săpăturile lui D. Berciu făcute lângă satul Petru Rareș² au dus la precizarea aspectului final al culturii de care ne ocupăm. Paralel cu activitatea de cercetare din cîmpia Dunării, arheologii care au muncit în țara Bîrsei au descoperit, la rîndul lor, o serie de așezări cu resturi din timpul culturii Boian³. Materialele adunate în timpul săpăturilor făcute în ultimii doi ani pe Dealul Viei dintre satele Traian și Zănești, ajută la înțelegerea raporturilor dintre cultura Boian și culturile neolitice documentate în vestul Moldovei⁴. În sfîrșit, cele câteva descoperiri de materiale Boian, din preajma riului Ialomița⁵ și săpăturile de salvare de la Giulești au contribuit și ele, în oarecare măsură, la înțelegerea unor probleme legate de periodizarea culturii.

Cercetătorii din domeniul arheologiei din cele două țări au descoperit, în timpul săpăturilor și perieghzelor, numeroase așezări neolitice locuite și de purtătorii culturii Boian. Pînă acum am adunat informații despre 85 așezări și descoperiri izolate, cu materiale din perioada culturii Boian.

Dintre acestea, 64 puncte se află pe teritoriul patriei noastre, iar celelalte sînt în R. P. Bulgaria. Cercetînd harta pe care am punctat toate descoperirile de pînă acum, reiese că purtătorii culturii Boian au locuit pe un teritoriu ce se întindea de la riul Bistrița în nord, pînă la riul Marița în sud. Limita estică este jalonată prin cîteva descoperiri înșirate de-a lungul malului drept al Durării dobrogene (Capidava, Cernavoda), iar spre vest, punctele extreme sînt Reșca⁶, la nord de Dunăre și Celopeci⁷, la sudul Dunării. O altă constatare importantă ce rezultă din cercetarea hărții, este aceea că purtătorii culturii Boian au viețuit pe un teritoriu cu un relief foarte variat, care a influențat în oarecare măsură, pe oamenii de atunci, determinîndu-i să aibă anumite ocupații principale, în funcție de mediul natural al regiunii unde locuiau. Prin urmare, cultura Boian este documentată în cîmpia romînă și în valea Mariței, în regiunea de dealuri subcarpatice, pe podișul balcanic și mărginește două lanțuri de munți: Carpații și Balcanii, ajungînd pînă la poalele munților Rhodope.



Observațiile făcute în ultimii trei ani, cu prilejul descoperirii unor noi așezări de tip Boian, fac posibilă reconsiderarea unor probleme legate de această cultură, care alcătuiește împreună cu cultura Gumelnița, într-o oarecare măsură, o unitate din punct de vedere material, în sensul că ambele culturi se dezvoltă pe un trunchi local, comun, pe care se altoiesc, în anumite perioade, elemente noi din afară.

Bizuindu-ne pe materialele pe care le-am studiat pînă acum, sîntem de părere că aspectul de cultură neolitică numit Boian, poate fi împărțit în mai

¹ M. Petrescu-Dîmbovița, Nouvelles données concernant le néolithique carpatho-balkanique, în «Balcania», București, 1945, vol. VIII, p. 198.

² D. Berciu, Săpăturile de la Petru Rareș (1933 și 1935), în «Buletinul Muzeului Județului Vlașca, Teohari Antonescu», București, 1937, vol. II, p. 1-24.

³ H. Schroller, Die Stein- und Kupferzeit Siebenbürgens, Berlin, 1933, p. 20-25.

⁴ Raportul Șantierului Traian, în «S.C.I.V», nr. 1-2, 1954, p. 51-63.

⁵ Descoperiri inedite. Materialele se află la Muzeul național de anticități.

⁶ D. V. Rosetti, Steinkupferzeitliche Plastik aus einem Wohnhügel bei Bukarest, în «Jahrbuch f. prähistorische u. ethnologische Kunst», Berlin, 1938, vol. XII, p. 46.

⁷ N. Petkov, Materiali za proucivane na predistoriceskata epoha vâ Bălgaria, în «Izvestiia na Bălgarskii arheologiceski Institut», Sofia, 1934, vol. VIII, p. 430.

multe faze de evoluție, dintre care cunoaștem pînă acum patru. Cea mai veche fază cunoscută este faza Bolintineanu. După ea urmează faza Giulești, din care se dezvoltă faza Vidra. Evoluția culturii materiale Boian se încheie treptat printr-o fază de tranziție spre cultura Gumelnița, fază cunoscută sub numele de Petru Rareș.

Observațiile stratigrafice în sprijinul periodizării propuse sînt încă destul de puține. Problema raportului stratigrafic, deci a cronologiei relative, între culturile Boian și Gumelnița a fost rezolvată de I. Nestor, încă din anul 1926, dovedindu-se prin săpăturile de la Glina că stratul cu resturi arheologice din vremea viețuirii purtătorilor culturii Boian este suprapus de stratul culturii Gumelnița¹. Mai tîrziu această observație stratigrafică a fost verificată și confirmată printr-o serie de descoperiri similare la: Atmageaua Tătărească², Vidra³, Tangîru⁴ și în alte așezări.

Raportul stratigrafic dintre diferitele faze ale culturii Boian este mai puțin clar. La Pietrele se pare că s-au descoperit în anul 1943 resturile unui strat de locuire Bolintineanu, în imediata vecinătate a așezării Gorgana, unde sînt rămășițe de locuire din faza Vidra⁵. În cuprinsul așezării de la Aldeni, două fragmente ceramice de aspect Bolintineanu au fost scoase la iveală de la baza depunerilor arheologice, fapt care ne îndreptățește să bănuim că pe acel loc a existat un eventual nivel din faza Bolintineanu, suprapus de un altul din faza Giulești. Bizuindu-ne pe descoperirile de la Glina, putem spune că în tellul de acolo, nivelul inferior «al bordeielor» din faza Giulești este acoperit de acela din faza Vidra⁶. La Tangîru situația este și mai clară. În așezarea amintită există un nivel din faza Giulești⁷, acoperit de un altul din faza Vidra⁸, care, la rîndu-i, este suprapus de stratul cu resturi materiale din faza Petru Rareș⁹.

★

Cele patru faze ale culturii Boian sînt caracterizate printr-un anumit mod de trai și mai ales prin materiale specifice.

Tipul așezărilor locuite de oamenii culturii de care ne ocupăm a evoluat de la o fază la alta.

În prima etapă cunoscută pînă acum, adică în faza Bolintineanu, oamenii își alegeau ca teren de așezare locuri situate pe marginea teraselor joase și însorite, în apropierea unei ape (de exemplu, așezarea de lingă satul Cățelu, care avea o lungime de aproximativ 100 m și o lățime de cca 50 m).

¹ I. Nestor, Zur Chronologie der rumänischen Steinkupferzeit, în «Praehistorische Zeitschrift», Berlin, 1928, vol. XIX.

² La stratigraphie des stations appartenant à la civilisation énéolithique balkano-danubienne à la lumière des fouilles d'Atmageaua-Tătărească, în «Istros», 1934, vol. I, p. 37-43.

³ D. V. Rosetti, Săpăturile de la Vidra, Raport preliminar, în «Publicațiile Muzeului Municipiului București», București, nr. 1, 1934.

⁴ D. Berciu, Săpăturile arheologice de la Tangîru (1934), Raport preliminar, în «Buletinul Muzeului Județului Vlașca, Teohari Antonescu», București, 1935, vol. I.

⁵ Informație comunicată de D. Berciu.

⁶ M. Petrescu-Dîmbovița, Nouvelles données concernant le néolithique carpatho-balkanique, în «Balcania», București, 1945, vol. VIII, p. 199.

⁷ D. Berciu, Săpăturile arheologice de la Tangîru, (1934), Raport preliminar, în «Buletinul Muzeului Județului Vlașca, Teohari Antonescu», București, 1935, vol. I, p. 8, dreapta sus, p. 10,1; fig. 13.

⁸ Ibidem, p. 8, stînga, jos.

⁹ Ibidem, p. 23-29.

În jurul terenului pe care se găsesc resturi de viețuire din faza Bolintineanu, nu se observă nici un fel de urme de întăritură. Lipsind o limită a așezării, locuitorii unor astfel de sate aveau posibilitatea să-și facă bordeiele fără vreo regulă anumită.

În timpul fazei Giulești se păstrează același tip de așezare ca și în faza precedentă. Așa este cazul așezărilor de la Bora, de la Giulești și al altora din preajma lacului Greaca. Se pare că în aceeași vreme au existat și gospodăriile izolate (de exemplu, o groapă de bordei descoperită între satele Bora și Ciulnița).

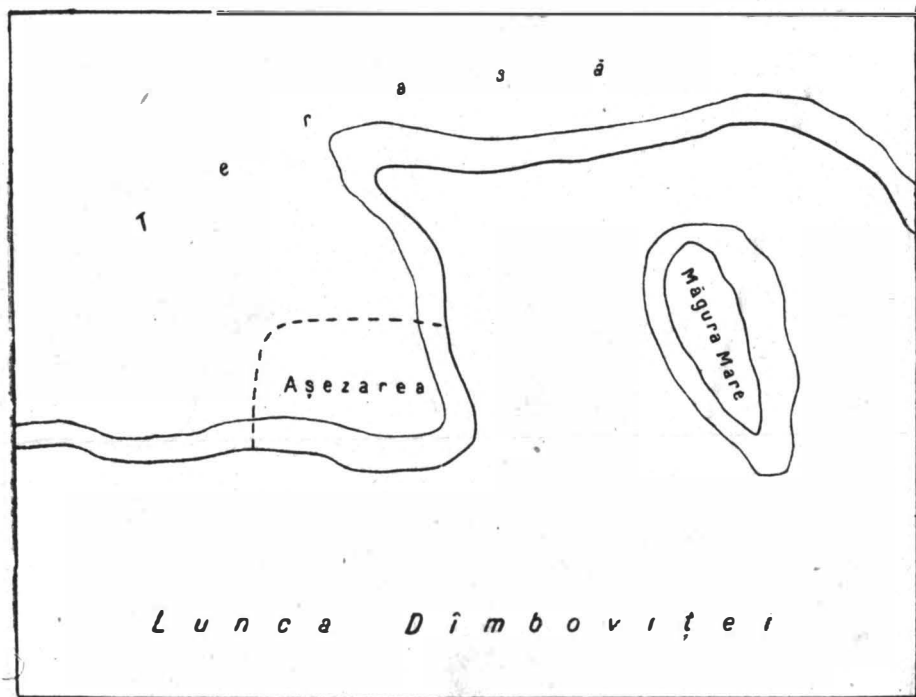


Fig. 1. — Tip de așezare de terasă caracteristică fazelor Bolintineanu și Giulești (schiță).
Așezarea de lângă satul Cățelu.

Către sfârșitul fazei Giulești, purtătorii acestei culturi au început să aleagă pentru așezările lor locuri ce puteau fi mai ușor apărate. Schimbarea tipului de așezare oglindește, cu siguranță, anumite fenomene istorice locale, asupra cărora vom reveni mai departe. Oamenii acelor timpuri, în loc să-și clădească așezările în orice parte a marginilor de terasă, așa cum făceau mai înainte, au început să și le construiască numai pe insule sau pe popine; așa se întâmplă la Glina, Tangîru și în alte puncte. Prin acest obicei nou, suprafața locuită a așezării a fost implicit delimitată și, în mod necesar, locuitorii neolitici au fost obligați să-și construiască locuințele în funcție de necesitățile comunității din care făceau parte. Mai târziu, datorită înmulțirii populației și unei vieți sedentare tot mai accentuate, unii dintre ei își făceau locuințele în afara popinelor, pe marginea terasei.

În faza următoare, Vidra, cele mai multe dintre așezări sînt de tipul popinelor. Platforma locuită a așezării de la Tangîru, de exemplu, avea forma ovală cu

diametrul nord-sud de 90 m lungime, iar cel est-vest de 50 m lungime¹. Tipul așezărilor în formă de popină a fost preferat și în timpul ultimei faze a culturii Boian. Așezarea reprezentativă de lângă satul Petru Rareș are dimensiuni reduse: diametrul nord-sud este de 50 m lungime, iar cel est-vest de 35 m lungime².

Majoritatea așezărilor, locuite de grupurile omenești despre care vorbim, au fost distruse datorită unor incendii puternice.

Paralel cu tipul de așezare evoluează și tipul locuințelor. Din timpul fazei Bolintineanu avem documentate pînă azi, doar locuințe de tipul bordeielor.

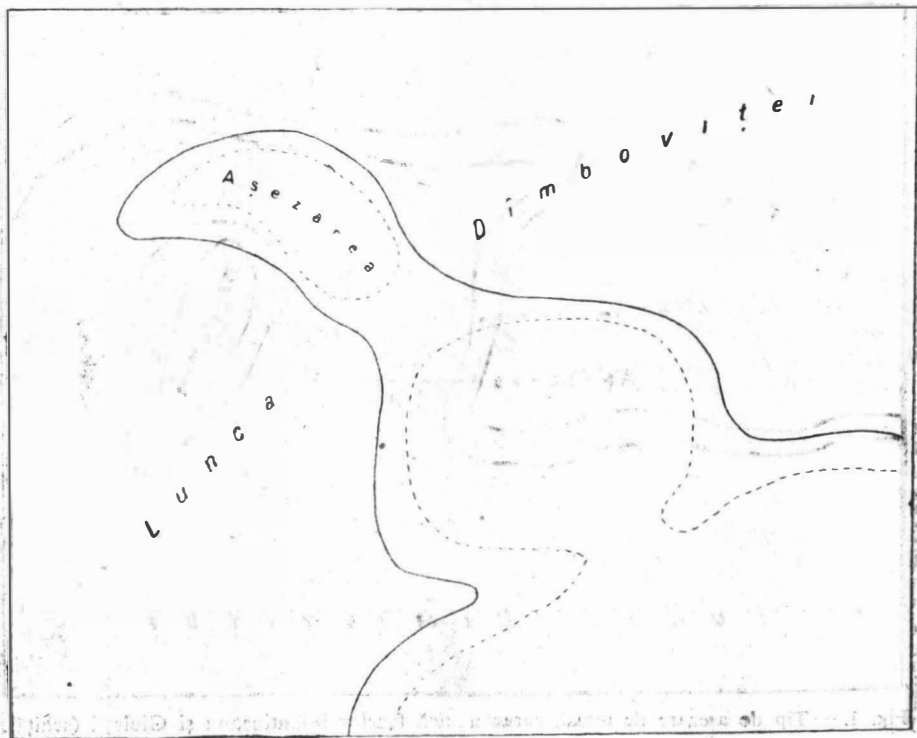


Fig. 2. — Tip de așezare pe popină specifică fazelor Vidra și Petru Rareș (schită), așezarea de lângă satul Glina

Gropile acestora aveau forma ovală, cu dimensiunile medii de 3,5 m lungime și 2 m lățime. Fundul celor câteva gropi de bordeie cunoscute pînă acum se afla la 0,60—0,90 m adîncime față de nivelul solului de la care au fost săpate. Malurile gropilor erau oblice. Construcția de deasupra solului a fost probabil de formă conică și era alcătuită din pari, niule și foarte puțină lipitură. Bordeiele din faza Giulești erau similare ca formă și dimensiuni celor din faza anterioară. Către sfîrșitul fazei Giulești, purtătorii acestei culturi au cunoscut un nou tip de locuință și au folosit, probabil paralel, locuințe-bordeie și locuințe

¹ D. Berciu, Săpăturile arheologice de la Tangîru, (1934), Raport preliminar, în «Buletinul Muzeului Județului Vâlcea, Teohari Antonescu», București, 1935, vol. I, p. 4.

² D. Berciu, Săpăturile de la Petru Rareș (1933—1935), în «Buletinul Muzeului Județului Vâlcea, Teohari Antonescu», București, 1937, vol. II, p. 3.

de suprafață. Avînd în vedere faptul că există o deosebire evidentă între cele două tipuri de locuințe, sîntem de părere, pînă la noi cercetări, că oamenii de care ne ocupăm, au învățat sistemul de a construi locuințe de suprafață de la alte triburi din afara ariei de răspîndire a culturii Boian. Din ce materiale era construită o astfel de locuință de suprafață, știm datorită observațiilor




Fig. 3. — Așezare pe popină (Glina).



Fig. 4. — Așezare pe popină (Tellul Denev de lângă Salmanovo).

făcute în timpul săpăturilor de la Giulești. Pereții erau alcătuiți din pari și împletitură de nuiele. Ambele fețe ale pereților erau apoi acoperite cu lipitură de lut amestecat cu paie și frunze. Pe unele bucăți de fățuială s-au observat și urme de «vâruire». Acoperișul caselor era în două ape și se făcea, foarte probabil, din trestie sau paie, legate pe un schelet de pari și întărite deasupra prin loazbe transversale sau cu pietre.

Locuințele din faza Vidra au fost construite la suprafața solului după același sistem ca și cel descris mai sus. Ele aveau forma dreptunghiulară și erau prevăzute

cu un pridvor, după cum rezultă din observațiile făcute la Tangîru¹ (fig. 6,1). Podelele unor astfel de locuințe erau formate din câteva straturi subțiri de

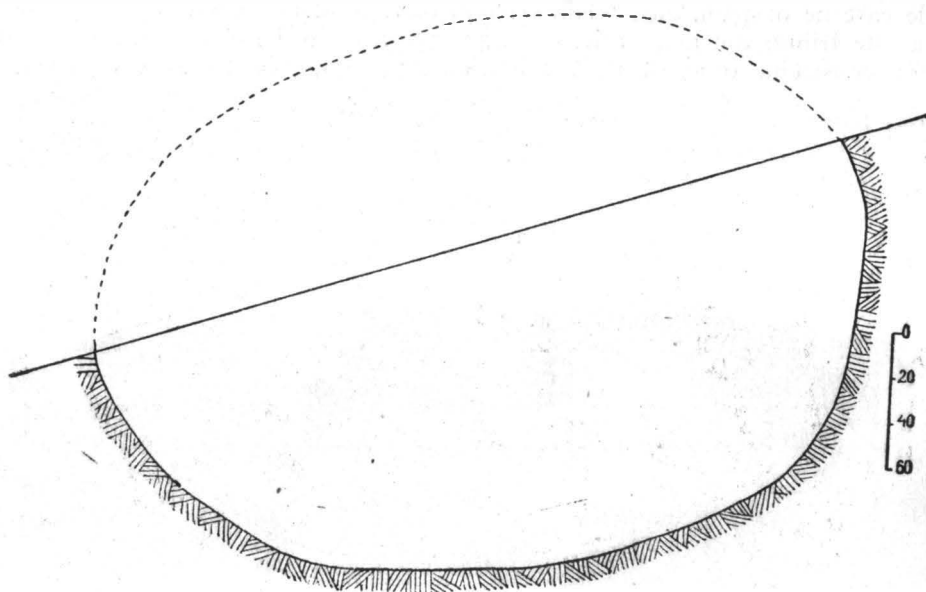


Fig. 5. — Planul de suprafață al unei gropi de bordei, tip de locuință obișnuită în timpul fazelor Bolintineanu și Giulești.

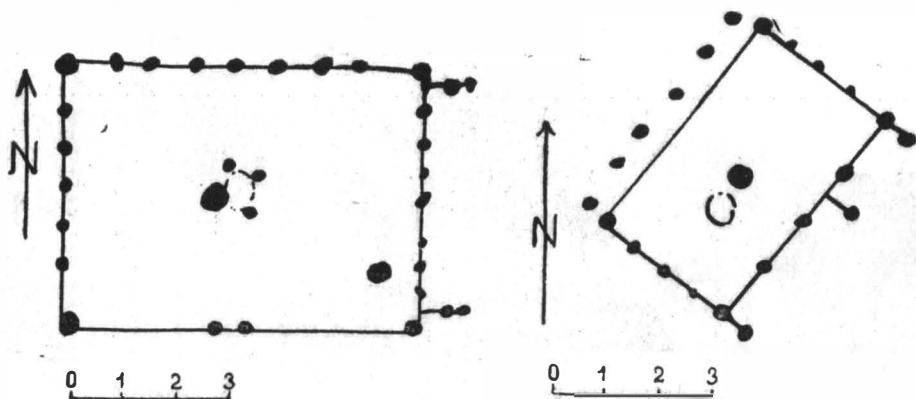


Fig. 6 — Planul unei locuințe de suprafață din timpul fazelor Vidra și Petru Rareș (1. Tangîru; 2. Petru Rareș).

pământ bine bătătorit. În mijlocul casei, care avea o singură încăpere, se afla vatra pe care se gătea hrana oamenilor ce locuiau în acea casă.

¹ D. Berciu, Săpăturile arheologice de la Tangîru (1934), Raport preliminar, în «Buletinul Muzeului Județului Vlașca, Teohari Antonescu», București, 1935, vol. I, p. 8-10.

Tipul de locuință de formă dreptunghiulară, cu pridvor, se menține și în faza Petru Rareș¹. În așezarea ce a dat numele acestei faze, au fost dezvelite resturile unei locuințe de 5 m lungime și 3 m lățime, construită ca și casele din faza precedentă (fig. 6,2). În cuprinsul unor locuințe din această fază s-au găsit în preajma vetrelor și resturi de lavițe, făcute din pământ și făcute cu lut, pe fețuiala cărora se păstrează urme de decor pictat². Nu ar fi exclus ca în




Fig. 7. — Modele de lut ale unor locuințe de suprafață din faza Petru Rareș (Tellul Kodja Dermen de lângă Kolarovgrad).

timpul ultimelor două faze să se fi construit case din calupuri de chirpic, cum pare a rezulta din observațiile făcute la Spanțov.

Ajutându-ne de modelele de locuințe din faza Petru Rareș, descoperite la Spanțov, Salmanovo³ și Kodja Dermen⁴ (fig. 7) putem face precizarea că locuințele din acea vreme aveau — așa cum am menționat — forma dreptunghiulară, pereți înalți și acoperișul în două ape. Intrarea era pe una din laturile înguste. Putem adăuga — judecând după unul din modele — că pe atunci feres-

¹ D. Berciu, Săpăturile de la Petru Rareș (1933—1935), în «Buletinul Muzeului Județului Vlașca, Teohari Antonescu», București, 1937, vol. II, p. 4—7.

² Ibidem, p. 6—7.

³ R. Popov, Predistoriceskata Deneva moghila pri selo Salmanovo, în «Izvestiia na Bălgarskata Arheologhicesko Drujestvo», Sofia, 1914, vol. IV, p. 197, fig. 180, ABC.

⁴ R. Popov, Kodja DERMENSKATA moghila pri gr. Șumen, în «Izvestiia na Arheologhicesko Drujestvo», Sofia, 1916—1918, vol. VI, p. 133, fig. 135.

trele aveau forma rotundă, ca de altfel și locuințele mai târzii din cultura Cucuteni¹.

O descoperire interesantă a fost făcută într-o așezare din perioada de tranziție de la faza Vidra la faza Petru Rareș, de la Iasatepe (fig. 8) lângă Plovdiv din R. P. Bulgaria². Descoperirea ne lămurește cu privire la rînduirea vetrei, rîșniței




Fig. 8. — Planul unei locuințe de suprafață de la începutul fazei Petru Rareș (Iasatepe, R.P. Bulgaria).

și a altor obiecte din interiorul locuințelor oamenilor de atunci (fig. 8). Axul lung al locuinței era orientat nord-sud. În colțul de sud-est era intrarea. Pe podeaua locuinței, sub dărîmături, s-au descoperit, *in situ*, diferite obiecte. În mijlocul încăperii se afla vatra (cu diametrul de 0,80 m) împrejmuțită cu o margine înaltă. Lângă colțul de nord-est al casei era așezată, semi-îngropată, o rîșniță cu frecătorul ei. Rîșnița este înconjurată cu o margine de lut înaltă de 0,10 m, cu o întrerupere (în partea sudică), în dreptul căreia s-au găsit resturile unui mare vas pentru păstrarea făinei sau grînelor.

În preajma rîșniței, lângă perete se aflau mai multe vase de uz casnic și un opaiț.

Vetrele erau construite atât în interiorul locuințelor, cît și în exteriorul lor. Ele sînt alcătuite dintr-un strat de lipitură avînd o grosime de cîțiva centimetri. Suprafața

vetrelor era fățuită cu grijă, dar din cauza arderii îndelungate ele au căpătat aspectul de mozaic. Diametrul lor nu trece de obicei de 1 m.

Așa după cum rezultă din descoperirea de la Iasatepe, luminatul locuințelor se făcea cu ajutorul opaițelor. În ele se ardeau grăsimi animale.



Uneltele întrebuițate de purtătorii culturii Boian erau lucrate din cremene, piatră, os și corn.

Instrumentele din prima categorie, adică acelea cioplite din cremene, au fost lucrate din materie primă originară din platforma prebalcanică, din sudul

¹ T. Passek, Periodizația tripolskoi culturii, în « Materiali i issledovaniia po Arheologii SSSR », Moscova-Leningrad, 1950, vol. X, p. 95, fig. 50,4; Raportul Șantierului Trușești, în « S.C.I.V. », nr. 1—2, 1954, p. 9.

² Detev Peter, Selșnata moghila Iasatepe vâ Plovdiv, în « Godișnik na Plovdivskata Narodna Biblioteka i Muzei », Plovdiv, 1948, anul I, p. 1—14.

Munteniei, din regiunea cotului Carpaților sau din vecinătatea cursului superior și mijlociu al Prutului. Între categoriile de cremene sudică predomină cea de culoare cafenie-gălbuie, pe cînd în nord-estul Moldovei predomină cea de culoarea neagră. În fazele finale ale culturii Boian, s-au întrebuițat și alte varietăți de silex, dovedindu-se prin aceasta că materia primă necesară se dobîndea din centre diferite. Uneltele nu erau lucrate în regiunea de unde se aduna sau se extrăgea cremenea, ci bulgării de silex au fost transportați și răspîndiți pe calea schimburilor intertribale în toate așezările unde se făceau uneltele respective. O dovadă temeinică în acest sens o constituie faptul că nu există așezare de tip Boian în care să nu se găsească nuclee și așchii de cremene. În general, uneltele de cremene aveau formele caracteristice epocii neolitice, adică erau: lame, răzuitoare și riciitoare. Precizăm că în timpul primelor două faze, uneltele de silex se găseau în număr restrîns; ele devin însă tot mai numeroase în cursul ultimelor două faze. O trăsătură caracteristică a uneltelor de cremene din faza Vidra o constituie diferite scobituri mici, laterale de pe lamele de silex.

În timpul fazei Giulești, paralel cu uneltele de cremene, au fost întrebuițate instrumente lucrate din gresie silicifiată. Această rocă se despică la fel ca și silexul. Se cunosc pînă acum astfel de unelte numai în trei puncte, îndepărtate unele de altele, și anume: la Giulești, la Aldeni și la Zănești. Materia primă pentru unelte de acest fel se găsește — după precizarea prof. Miltiade Filipescu — în regiunea cuprinsă între Intorsura Buzăului și Covasna, pentru uneltele aflate în Muntenia, și în împrejurimile orașului Piatra Neamț, pentru uneltele descoperite în Moldova. Ca și silexul, gresia silicifiată se prelucra în fiecare așezare. Uneltele cunoscute pînă acum sînt în formă de lame și răzuitoare, iar unele au scobituri laterale.

Instrumentele de piatră în primele două faze se aseamănă mult între ele prin roca din care au fost lucrate. După determinarea făcută de prof. Em. Protopopescu-Pache, ele erau confecționate din tuf vulcanic, de culoare gălbuie, originar din regiunea de dealuri de la nord de Mizil. Topoarele din faza Bolintineanu erau în formă de calapod, iar cele din faza Giulești erau plate. Merită a fi subliniat faptul că din timpul fazei Giulești, am găsit cîteva unelte de piatră ce au fost folosite pînă la distrugerea totală a tăișului. Faptul s-ar putea explica prin aceea că, probabil, uneltele de tuf vulcanic erau lucrate în anumite centre, în preajma locului unde se găsește această rocă. De acolo, pe cale de schimburi intertribale, aceste unelte gata finite erau răspîndite pe o rază de peste 100 km. Formulînd această ipoteză ne bizuim pe observația că în timpul săpăturilor de la Giulești nu am găsit nici un bulgăre de astfel de rocă și toate așchiile scoase la iveală proveneau numai din unelte finite. În același sens ar pleda și existența în Oltenia a depozitului de topoare de la Bratovoiești¹.

Uneltele de piatră din faza Vidra au fost mai numeroase. Ne bizuim pe cele găsite în timpul săpăturilor de pe Grindul Ulmilor, unde, pe lîngă dălțile de aspect mai vechi, în formă de calapoade mici, înguste și lunguiețe, s-au găsit și topoare plate de formă trapezoidală, lucrate din roci de natură vulcanică. Deosebit de important este faptul că în timpul acestei faze, uneltele se fac și din alte roci dure și că avem documentate unelte de piatră cu gaură de înmănușare.

Fără îndoială, osul și cornul au fost folosite ca materie primă la prelucrarea diferitelor tipuri de unelte încă din prima fază cunoscută din evoluția culturii

¹ M. Romașcanu, Tezaurul neolitic de la Bratovoiești, București, 1932.

Boian, dar pînă acum astfel de unelte nu au fost găsite în așezări din acea fază. În groapa unui bordei din faza Giulești, descoperită lângă satul Bora, am găsit o placă ovală de os cu un orificiu la o extremitate. În perioada de timp corespunzătoare ultimelor două faze, uneltele de os au fost din ce în ce mai numeroase. Între ele predominau sulele de diferite lungimi.

Din categoria uneltelor fac parte și percutoarele, rîșnițele, greutățile pentru războiul de țesut și fusaiiolele, toate acestea documentate încă din faza Giulești.

Percutorul descoperit în așezarea din cartierul Giulești era făcut din gresie silicifiată și avea forma sferică neregulată. În fazele ulterioare (Vidra și Petru Rareș) aceste unelte, care serveau, probabil, și la vînat, au fost făcute din cremene și din alte roci dure.

De obicei rîșnițele din a doua fază au fost lucrate dintr-o gresie foarte sfărîmicioasă, fapt care explică dimensiunile atît de reduse ale fragmentelor de rîșnițe descoperite la Giulești. Mai tîrziu, rîșnițele se făceau din roci mai dure. Din cele cîteva exemplare păstrate mai întregi rezultă că pietrele de rîșnițe aveau forma ovală, iar pe suprafața superioară, datorită folosirii mai îndelungate, se forma o albieră. Întrucît în timpul rîșnitului boabele săreau în toate părțile, oamenii au luat măsuri de îngrădire a locului din jurul rîșnițelor cu o margine făcută din lut.

Greutățile pentru războiul de țesut sînt scunde și au forma unor plînișoare în timpul fazei Giulești, pentru ca mai tîrziu, în faza Vidra, să fie folosite greutateți rotunde, plate, cu patru crestături laterale, opuse. Fusaiiolele, în majoritatea cazurilor, erau făcute din pastă grosolană. Cele din faza Giulești au formă rotundă neregulată, pe cînd cele din faza Vidra sînt rotunde sau au patru brațe.

Pînă acum nu este rezolvată în chip convingător problema dacă purtătorii culturii Boian au folosit sau nu arama. În lucrările referitoare la analiza diferitelor așezări Boian, se menționează descoperirea cîtorva obiecte de aramă. În timpul săpăturilor de pe Grindul Ulmilor au fost descoperite o verigă de sîrmă de aramă și două sule din același metal¹. Pe tellul de la Glina, în anul 1926, a fost găsită doar o sulă de aramă cu mîner de os², iar în anul 1945, au fost găsite, în regiunea gîtului unui schelet de copil mai multe perle din tablă de aramă³. Pînă la noi cercetări putem admite că arama a fost folosită începînd din faza Vidra.

Cel de al doilea metal folosit în timpul aceleiași faze a fost aurul. La Glina s-a găsit în stratul Boian în anul 1945 o sîrmă de aur. Nu poate fi nici o îndoială că atît obiectele de aramă, cît și cele de aur au fost lucrate undeva în altă parte și au ajuns gata finisate — pe cale de schimburi intertribale — în regiunile noastre.

Ceramica este elementul specific și esențial în determinarea fazelor culturii Boian. Olăria a fost modelată cu mîna din pastă de diferite feluri. În cursul primelor două faze (Bolintineanu și Giulești), cea mai mare parte din ceramică a fost modelată din pastă amestecată cu pleavă sau paie de cereale, iar în ultimele două faze (Vidra și Petru Rareș), constatăm înlocuirea degresantului și întări-torului pleavă prin alte materii (de exemplu: calcar pisat sau mai tîrziu cioburi pisate).

¹ Les stations préhistoriques du lac de Boian, în «Dacia», București, 1925, vol. II, p. 275; I. Nestor, Zur Chronologie der rumänischen Steinkupferzeit, în «Praehistorische Zeitschrift», Berlin, vol. XIX, 1928, p. 123.

² I. Nestor, ibidem, p. 123.

³ Informație dată de M. Petrescu-Dimbovița.

În primele două faze se pot deosebi clar trei categorii ceramice. Vasele din prima serie au fost lucrate din pastă grosolană amestecată cu multă pleavă. Pereții sînt groși dovedind că astfel de vase aveau dimensiuni apreciabile. A doua categorie este caracterizată printr-o pastă fină, alcătuită din lut curățat cu grijă. În loc de pleavă se observă paiete de mica și uneori pietricele. Toate vasele lucrate din astfel de pastă sînt de culoare cenușie sau neagră și au avut




Fig. 9. — Cîteva forme ceramice din faza Bolintineanu.

dimensiuni reduse și pereții subțiri, ajungînd uneori pîră la 2-3 mm grosime. Ultima categorie ceramică este aceea care aparține olăriei folosite la gătit. Pasta era grosolană, iar foi mele și decorul ei (făcut în majoritatea cazurilor cu degetele) s-au păstrat în tot cursul epocii neolitice.

În privința ceramicii din ultimele două faze, situația se schimbă într-o oarecare măsură. Între primele două categorii de olărie descrise mai sus nu mai există o deosebire prea netă. O serie de materiale făceau (în privința pastei) tranziția de la una la cealaltă.

Paralel cu această grupă mare s-a menținut olăria de bucătărie, în formele și cu decorul vechi.

Arderea vaselor se făcea în cuptoare primitive săpate în pămînt sau clădite la suprafața solului. În general, arderea se făcea într-o atmosferă reducătoare. O parte dintre vasele din perioada fazelor Bolintineanu și Giulești erau arse (mai curînd coapte) primitiv și operațiunea s-a făcut (în cazul olăriei din pastă grosolană cu multă pleavă) — după precizarea prof. Șt. Cantuniari —

la o temperatură sub 300°C. Datorită acestui fapt, ele au dobândit culoarea vînătă și, foarte rar, culoarea gălbuie. O altă grupă de vase și anume acelea din pastă fină au fost arse la o temperatură de minimum 500°C. La o temperatură destul de ridicată au fost arse și diferite vase din pastă cu pleavă.

În cursul fazelor finale, arderea se făcea și la o temperatură mai ridicată, dar în general tot într-o atmosferă reducătoare. Apar totuși unele vase de culoare cafenie și altele gălbui.

În general, gama formelor ceramice din cultura Boian este destul de săracă. Fiecare fază este caracterizată prin predominarea unor anumite forme. La

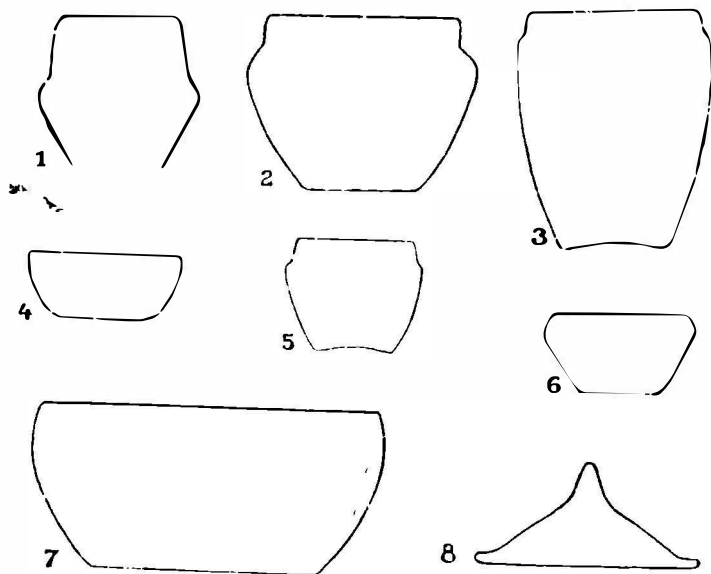


Fig. 10. — Cîteva forme ceramice din faza Giulești.

început, în faza Bolintineanu, domina forma vaselor avînd partea inferioară tronconică, umeri arcuiți și gîtul cilindric sau tronconic (fig. 9,1). Faza Giulești este caracterizată prin cupele înalte de formă tronconică (fig. 10,3). În faza Vidra sînt specifice vasele cu picior, lucrate din pastă de foarte bună calitate (fig. 11, 1-3). Mai tîrziu, perioada de trecere spre fazele timpurii ale culturii Gumelnița, adică faza Petru Rareș, se caracterizează la început prin forma de vas, cu fund tronconic și corp cilindric, ca apoi să ajungă treptat la forma bitronconică.

O analiză a formelor ceramice ne arată că în timpul fazei Bolintineanu avem documentată o gamă săracă de forme, dintre care unele se mențin în perioada corespunzătoare fazei Giulești, pentru a dispărea apoi în cursul ei. Așa este cazul vaselor bitronconice din faza Bolintineanu care au fost modelate în continuare și de olarii de la începutul fazei Giulești, ca apoi să dispară din uz. În locul lor au apărut alte forme ceramice ca, de exemplu, vasele cu picior sau tăvile cu margine scundă, care se mențin de-a lungul ultimelor trei faze de evoluție. În schimb, vasele suport sînt documentate pînă acum numai în timpul ultimelor faze. Prin exemplele de mai sus, am vrut să arătăm că în decursul evoluției culturii Boian s-a produs apariția și dispariția sau transformarea treptată a

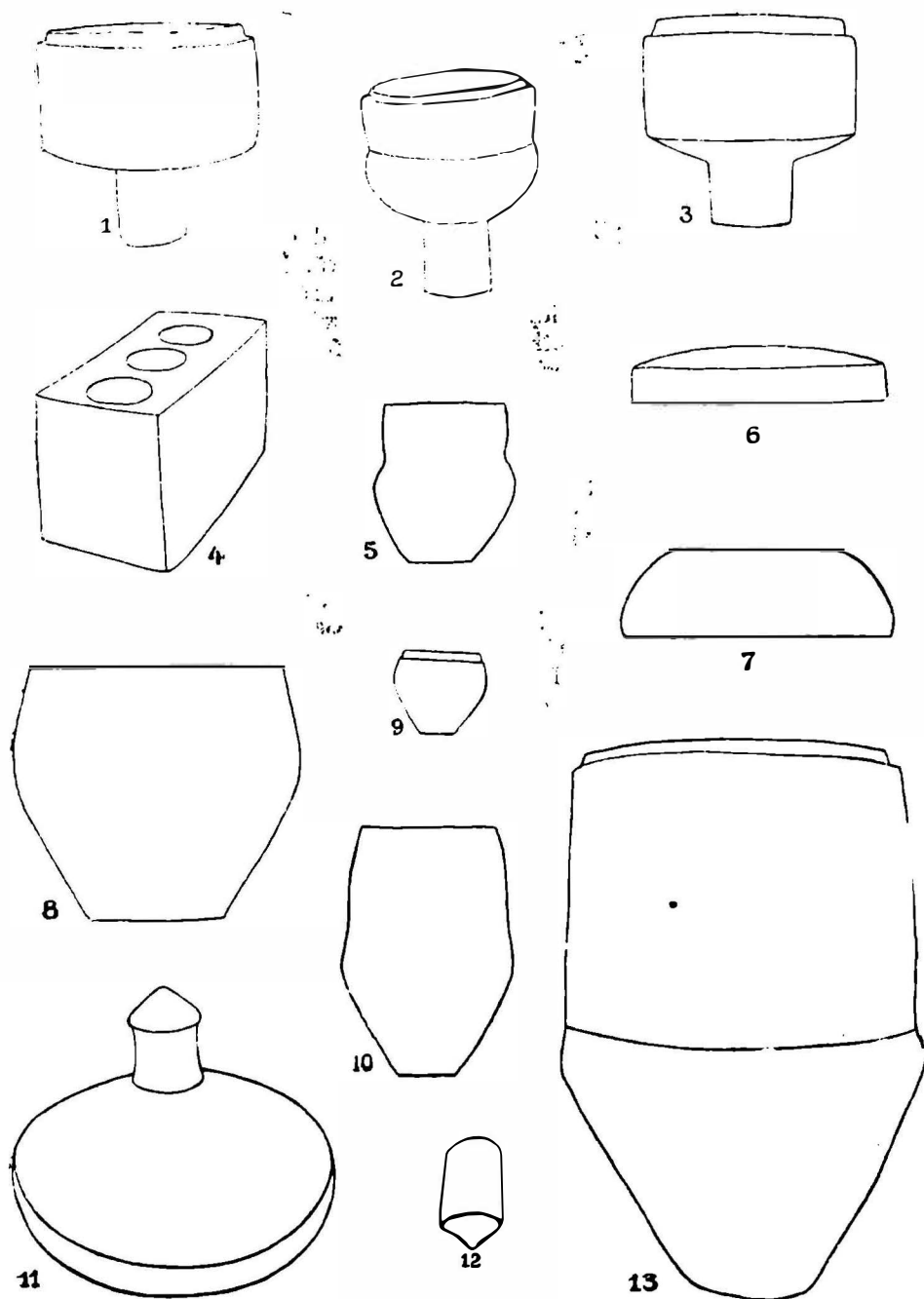


Fig. 11. — Citeva forme ceramice din faza Vidra.

diferitelor forme. Această modificare credem că poate fi pusă în legătură cu anumite schimbări produse în alimentarea triburilor Boian.

Ornamentarea olăriei Boian se făcea prin: proeminențe, brîuri alveolare, pliseuri, incizie, excizie și pictură. Decorul în relief este cunoscut în toate fazele culturii.

Anumite elemente ale decorului în relief sînt documentate numai în fazele Bolintineanu și Giulești. Este vorba de grupuri de cîte două proeminențe alungite, paralele, dispuse vertical pe porțiunea de maximă rotundime a vasului.

Decorul compus din pliseuri îl găsim începînd din faza Bolintineanu și terminînd cu faza Petru Rareș. Treptat, el se modifică. În prima fază, pliseurile sînt făcute numai pe vase de pastă fină și se grupează în benzi orizontale sau oblice (adesea grupate în «căpriori»); în fazele următoare (Giulești și Vidra), cu ajutorul lor se alcătuiesc și motive decorative în formă de spirală. În timpul fazei Vidra se trece de la pliseurile grupate în benzi, la dungi fine, în relief, izolate, sistem de ornamentare care a fost menținut și în ultima fază. Paralel în timp, cîteodată chiar pe același vas cu decorul plisat apare și ornamentul alcătuit din puncte. Se trasează șiruri de puncte paralele cu pliseurile, ori se punctează întreaga suprafață a unor triunghiuri mici cruceate cu ajutorul benzilor de pliseuri.

Atît în faza Bolintineanu cît și în faza Giulești, avem documentat decorul compus din spirale mărginite de linii incizate, iar suprafața benzilor este acoperită cu mici adîncituri rotunde (fig. 13,12).

Decorul incizat caracterizează primele două faze, pe cînd în ultimele două predomină decorul excizat. Motivele ornamentale incizate din faza Bolintineanu preced și de fapt pregătesc terenul pentru decorul excizat din fazele ulterioare.

Decorul meandric din faza Bolintineanu era alcătuit din linii incizate, de-a lungul cărora, de o parte și de alta, au fost imprimate, cu ajutorul unui instrument cu vîrf ascuțit, mici liniuțe alăturate, în formă de triunghiuri (fig. 14). Pe colțurile meandrelor s-au făcut triunghiuri mai lungi decît cele obișnuite, așezate cu vîrf în jos (fig. 14,11). Sistemul descris este caracteristic ornamentării în lut. În faza Giulești se trece la decor scobit (excizat), creșturile triunghiulare erau mult mai mari decît înainte și erau înșirate în aceeași ordine ca și în faza precedentă (fig. 15,15). Se constată, așadar, trecerea de la un sistem de ornamentare specific lutului, la un alt sistem, împrumutat foarte probabil, din tehnica de ornamentare a lemnului. Încă de la început s-au folosit în ornamentare benzi de cîte 3-4 linii incizate, paralele și orizontale. De o parte și de alta a acestor benzi se făcea cîte un șir de mici triunghiuri alăturate (fig. 15,1). În perioada următoare se folosește același sistem, dar pe o scară mai mare. Cele trei sau patru linii ale benzilor sînt mai adînci și mai largi. Triunghiurile înșirate de-a lungul benzilor sînt mari. Ca și pe vasele Bolintineanu și pe cele din faza Giulești, pe colțurile meandrelor au fost trasate triunghiurile isoscele, dar pierzîndu-și rolul original, ele ajung să se combine cu decorul spiralic. Aceleași triunghiuri se folosesc și de olarii din aria culturii «precucuteni». Decorul în formă de fagure, care se observă pe un singur ciob din faza Bolintineanu, a fost utilizat pe scară largă în timpul fazei Giulești (fig. 15,9). Același decor a fost folosit în continuare în faza Vidra, în timpul căreia încetează. De obicei, motivul decorativ în formă de fagure se făcea puțin mai jos de buză și reprezenta o fișie care mărginea decorul excizat. Locul și rolul motivului «fagure» a fost preluat în cursul fazei Vidra de benzi de dungi paralele, orizontale, în relief, pe care s-au făcut creștături verticale (fig. 16,11). De fapt, ornamentul constituie continuarea directă, mult simplificată, a motivului decorativ

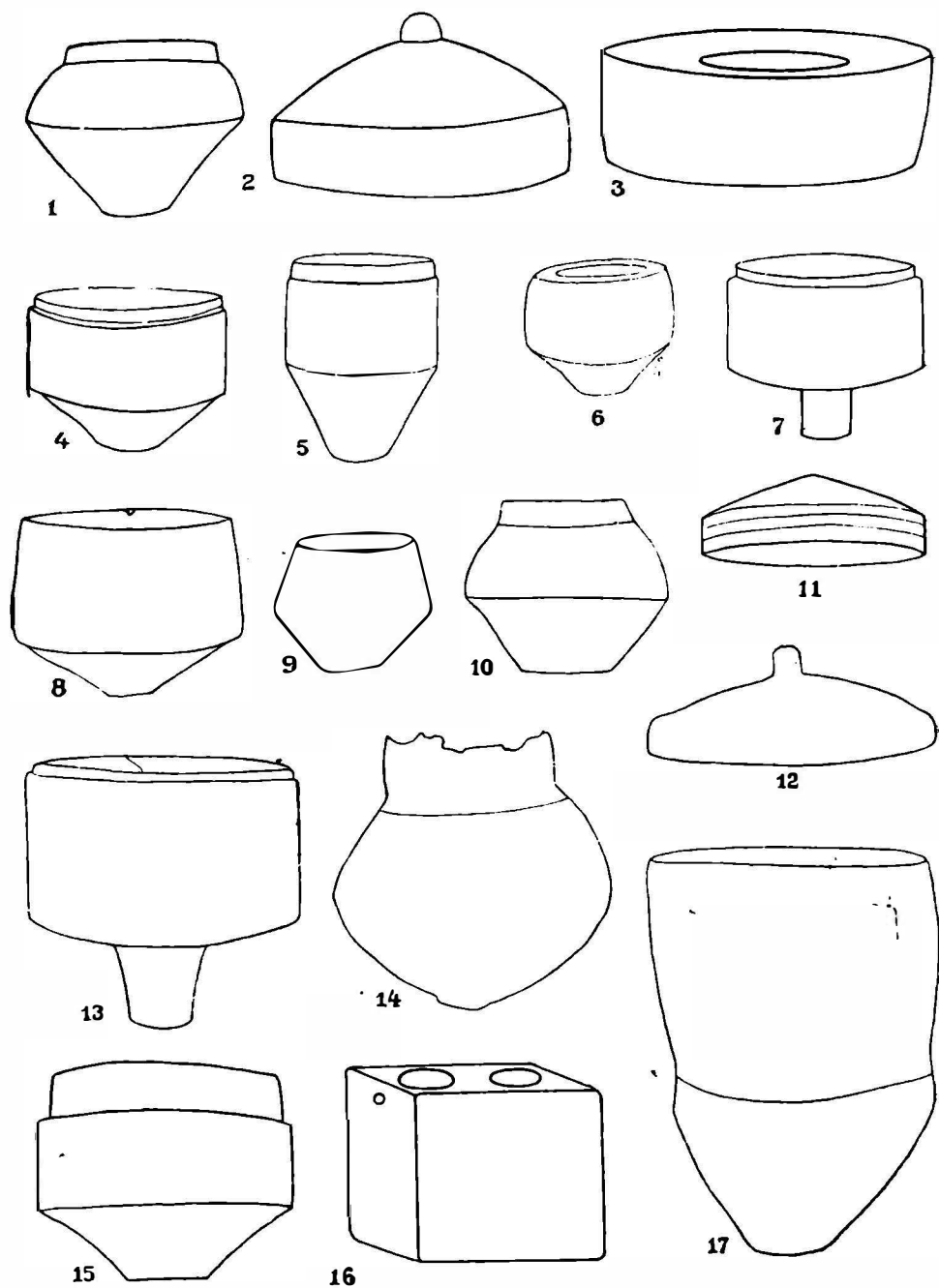


Fig. 12. — Citeva forme ceramice din faza Petru Rareș.




Fig. 13. — Fragmente ceramice din faza Bolintineanu (Cățelu și Bolintineanu).




Fig. 14. — Fragmente ceramice din faza Bolintineanu (Cățelu și Bolintineanu).

« fagure ». Acest fel de decor s-a folosit pe scară largă de către purtătorii culturii precucuteniene pentru ornamentarea olăriei lor.

Benzile de linii crestate apar, precum am menționat, în timpul fazei Vidra și se mențin și în cursul fazei Petru Rareș.

Decorul incizat se folosește la maximum în timpul fazei Bolintineanu, dar într-o gamă săracă de motive de caracter meandric. Mai târziu, în faza Giulești, gama motivelor incizate este mult mai bogată. Dintre acestea merită a fi menționat mai ales decorul compus din spirale îmbucate al căror capăt se termină printr-o mică alveolă sau crestătură. Decorul incizat din timpul acestei faze este alcătuit, mai ales pe vasele de dimensiuni reduse, din cîrlige de meandre (pe virfurile cărora nu lipsesc triunghiurile cu virful în jos), din porțiuni de spirale îmbucate, din suprafețe triunghiulare mici, punctate, mai rar din metope pătrate, cu suprafața acoperită de linii paralele, oblice, distanțate foarte mult. În sfîrșit, avem documentat și decorul din grupuri de linii oblice trasate în așa fel încît să formeze o rețea sau un zig-zag.

Decorul excizat lipsește aproape cu desăvîrșire în prima fază, dar se dezvoltă puternic în faza Giulești. Dungile cruțate din pasta vasului sînt groase și făcute cu oarecare neglijență.

Spațiile scobite sînt largi și au suprafața neregulată, lăsate așa în mod intenționat ca să asigure fixarea materiei albe cu care se încrusta suprafața scobită. În timpul fazei Giulești predomină două motive de caracter meandric. Trebuie menționat faptul că în același timp se folosesc vase pe care se combină decorul incizat cu decorul excizat (fig. 15, 6). Această combinație încetează odată cu faza Giulești. Decorul excizat se menține și caracterizează faza Vidra. Dungile cruțate sînt variabile ca grosime, în funcție de valoarea lor în cuprinsul decorului. Dungile scobite sînt înguste și dese. În această fază, dungile scobite dobîndesc valoare decorativă egală cu aceea a dungilor cruțate. În faza Giulești apare, în cuprinsul decorului excizat, motivul de pătrățele cruțate, așezate în trepte. Îl cunoaștem pe un singur ciob din faza Giulești, ciob găsit în sud-estul Transilvaniei, dar acest motiv este caracteristic fazei Vidra. (fig. 16, 4, 6, 7, 12). Încetul cu încetul, decorul excizat se destramă. Suprafețele scobite devin din ce în ce mai mari, pierzînd din nou rolul decorativ. În faza Petru Rareș, suprafețele scobite și încrustate cu materie albă constituie iarăși fondul decorului cruțat, din care nu au mai rămas decît cîrlige și triunghiuri mari, caracteristice fazei Petru Rareș. Dungile lungi verticale cruțate, care intrerup din loc în loc decorul excizat și crestăturile triunghiulare cu virful în sus, înșirate de-a lungul marginilor decorului excizat reprezintă alte particularități ale fazei Petru Rareș.

Pe marginea vaselor din toate cele patru faze ale culturii Boian se observă mici crestături caracteristice.

Ornamentul lustruit apare în faza Bolintineanu și se menține pînă la sfîrșitul evoluției culturii Boian. În perioada de început a fost lustruită doar ceramica lucrată din pastă fină, pe care se realizau prin acest sistem de ornamentare grupurile de pliseuri. Obiceiul se menține și în fazele următoare, dar începînd din faza Vidra (pe cît cunoaștem pînă acum) se lustruiește — mai ales în interior — și ceramica de uz casnic, pentru a se micșora porozitatea vaselor. Așadar, lustruirea ajunge să aibă și un caracter practic pe lîngă cel ornamental.

În cuprinsul olăriei din aria culturii Boian se poate observa doar prezența unor toarte rudimentare. Evoluția acestora își are rădăcinile în proeminențele mici de pe vasele din faza Bolintineanu, proeminențe ce serveau ca apucători.




Fig. 15. — Fragmente ceramice din faza Giulești (Giulești).




Fig. 16. — Fragmente ceramice din faza Vidra (Vărăști).

Pe unele vase din timpul fazei Giulești s-au făcut proeminențe perforate vertical. Tot în această fază s-au executat pe vase din pastă extrem de grosolană, toarte lunguiețe rudimentare. Olăria din faza Vidra, pe cât știm pînă acum, era lipsită de toarte, al căror loc era suplinat de proeminențe (așa cum este cazul proeminențelor de pe capace). Faza Petru Rareș se caracterizează de asemenea prin prezența unor proeminențe perforate vertical.

Primele indicii de folosire a picturii pe ceramica Boian le constatăm în timpul fazei Giulești. În așezarea cu același nume a fost găsit un ciob ornamentat în interior cu o pictură albă crudă. În faza Vidra se continuă folosirea picturii (după ardere) făcută cu două culori: albă și roșie. În mai multe cazuri, la Vidra și Tangîru, culoarea roșie constituie fondul, iar decorul propriu-zis s-a făcut cu alb.

În sfîrșit, purtătorii culturii Boian din ultima fază, cunosc, pe lîngă pictura cu două culori, pictura după ardere, în care culoarea albă servește ca fond, iar ornamentul s-a trasat cu o culoare roșie, și pictura dinainte de ardere, făcută cu grafit (folosind cele două sisteme: pictura negativă și pozitivă).



Podoabele cunoscute pînă acum sînt puțin numeroase, dar ele vădesc legături și schimburi, prin intermediari, la distanțe foarte mari pentru acea vreme. Așa este cazul brățărilor făcute din scoica *Spondylus gaederopus*. Fragmente din brățari de acest fel au fost găsite în stratul Boian de la Tangîru și în așezarea Kodja Dermen din Bulgaria.

Nu poate fi nici o îndoială că brățărilor despre care am vorbit — destul de frecvente în așezările din epoca neolitică timpurie — au fost lucrate în regiunile sudice din preajma Mării Mediterane, unde trăiește această viețuitoare, și de acolo au fost răspîndite, pe calea schimburilor intertribale, pînă la triburile Boian de la nordul Dunării.

Tot din scoici erau lucrate și perle pentru șiraguri.

Unele perle găsite în mormintele de la Glina erau făcute din aramă. În cazul de față nu ne putem referi la diferitele podoabe descoperite la Kodja Dermen, întrucît ele nu au fost clasificate pe culturi.



Problema plasticii din cuprinsul culturii Boian nu a fost rezolvată pe deplin pînă acum. În discutarea acestei chestiuni, deosebit de important este faptul că în așezarea din faza Bolintineanu de la Cățelu, a fost descoperit un fragment dintr-o figurină feminină. Este vorba de piciorul drept al unei figurine, care a avut aproximativ 12 cm înălțime. Steatopigia este moderată. Decorul de pe figurină e compus din linii incizate ce formează spirale îmbrucate, terminate cu cîte o creștătură. În faza următoare (Giulești), avem de asemenea documentată plastica¹. Într-o așezare din perioada de tranziție de la faza Giulești la faza Vidra, descoperită lîngă satul Bogata de C. Anghelescu, directorul Muzeului Regional din Călărași, s-au găsit în groapa unui bordei din perioada amintită, două figurine de lut ars. De asemenea, în așezări din faza Vidra, s-au făcut unele descoperiri semnificative. Așa, de exemplu, în așezarea de la Vărăști au fost scoase la iveală cîteva piciorușe de figurine omenești, iar în timpul săpăturilor de la Tangîru, în stratul corespunzător fazei Vidra, au fost descoperite cîteva

¹ Într-o groapă de bordei săpată la Greaca s-au descoperit o figurină feminină și cîteva fragmente din alte figurine asemănătoare.

obiecte, care au îndreptățit pe D. Berciu să postuleze existența plasticii și în această fază. La sfârșitul evoluției culturii, în perioada de tranziție spre cultura Gumelnița, plastica este de asemenea destul de slab reprezentată. Dacă ținem seama de faptul că în toate culturile învecinate, contemporane în întregime sau parțial (Criș, precucuteni, Turdaș) avem documentată plastica, este de presupus că oamenii din fazele Giulești și Vidra au cunoscut și folosit, pe scară mai largă decît știm noi pînă acum, figurinele feminine de lut ars, probabil în directă legătură cu cultul fertilității. Încă mai de mult s-a făcut încercarea de a se explica lipsa plasticii din cultura Boian A (deci din faza Vidra), prin aceea că oamenii de atunci și-ar fi făcut figurine din materiale ce au putrezit (de exemplu din lemn). Sintem de acord că purtătorii culturii Boian au putut ciopli și figurine de lemn, dar acest fapt nu exclude folosirea figurinelor de lut, documentate încă din prima fază cunoscută.

★

Descoperirile de pînă acum ne dau posibilitatea să cunoaștem și cîteva morminte ale purtătorilor culturii Boian. Mai de mult a fost atribuit acestei culturi, un mormînt descoperit întîmplător în cuprinsul orașului Sf. Gheorghe¹, dar el nu poate fi datat cu siguranță ca fiind din timpul culturii Boian.

Toate mormintele, din epoca orînduirii comunei primitive, dezvelite prin săpăturile de la Glina între anii 1943—1948, conțineau scheletele unor copii de maximum 10 ani. Cercetarea celor 8 schelete descoperite (dintre care 4 au fost dezvelite în anul 1943) dovedește că morții sînt așezați în mormînt în poziția chircită (moderată). Lîngă schelete nu era nici un vas. Doar în regiunea gîtului s-au aflat la cîteva schelete șiraguri de scoici și de perle de aramă.

Scheletele copiilor se aflau la mică adîncime, față de nivelul de la care au fost săpate gropile respective. Mormintele descrise datează din timpul fazei Vidra. În legătură cu aceste morminte merită a fi semnalat faptul că unele dintre ele au fost găsite în imediata vecinătate a locuințelor, iar unul dintre scheletele dezvelite în 1943 era acoperit în parte de dărîmăturile unei locuințe Boian. Observația permite să se presupună că poate este vorba de un obicei de a îngropa morții în general, sau numai copii, lîngă case și chiar sub case.

Studierea osemintelor găsite va permite determinarea tipului antropologic al purtătorilor culturii Boian. Din păcate, osemintele descrise mai sus nu au fost încă analizate. Avînd în vedere faptul că și purtătorii culturii Gumelnița au practicat ritul inhumăției în poziție chircită, sintem îndreptățiti să presupunem că și în timpul fazei Petru Rareș, purtătorii culturii Boian au practicat același rit funerar — inhumăție în poziție chircită.

★

Situația culturii Boian de pe teritoriul R. P. Bulgaria este puțin mai complicată. Cu toate că arheologii bulgari au descoperit destul de multe așezări de tip Boian, totuși raportul stratigrafic dintre culturile Boian și Gumelnița a fost determinat acolo de abia în ultimul timp, prin observațiile făcute în cursul săpăturilor din tellul Ianca de lîngă Balbunar.

În ultimul studiu din anul 1947, referitor la periodizarea culturilor neolitice din R. P. Bulgaria, al arheologului bulgar V. Mikov², cultura Boian și Gumelnița

¹ H. Schroller, Die Stein- u. Kupferzeit Siebenbürgens. Berlin, 1933, p. 24.

² V. Mikov, Bălgarskite zemi vâ kraia na neolitnata epoha, în «Godišnik na sofskiia universitet istoriko-filologhiceski fakultet», Sofia, 1946—1947, vol. XLIII, p. 1—18.

au fost prezentate în același capitol, fără a fi definite ca două culturi deosebite în timp, dar strâns legate una de alta. În expunerea autorului amintit, capitolul despre cultura Gumelnița urmează descrierii culturii Veselinovo.

O altă clasificare a neoliticului bulgar a fost făcută într-un studiu apărut în anul 1948 de arheologul James H. Gaul¹, care în lucrarea sa a folosit numele românești ale culturilor neolitice (Boian, Gumelnița, Vădastra) și a definit două aspecte regionale în cuprinsul ariei de răspândire a culturii Boian de pe teritoriul bulgar: un aspect caracteristic pentru teritoriul din nord-estul Bulgariei, și al doilea, documentat în partea ei de sud-est, aspect pe care Gaul l-a denumit cultura Marița.

Materialele din diferite așezări situate în nord-estul R. P. Bulgaria sînt aproape identice cu acelea descoperite la nord de Dunăre și datează numai din fazele Vidra și Petru Rareș.

La sud de munții Balcani s-au făcut în ultima vreme o serie de noi descoperiri în văile Tundjei și Mariței. Analiza materialelor adunate și cercetate în acea regiune, ne duce la constatarea că triburile Boian au locuit acolo în timpul unei faze tîrzii și anume probabil de abia la sfîrșitul fazei Vidra. De la Balcani pînă în preajma Rhodopei, ceramica Boian este caracterizată prin decor excizat asemănător cu acela din nordul Dunării; în plus are unele elemente specifice regiunii, așa cum este cazul decorului alcătuit din două sau mai multe benzi de linii incizate adînc, paralele, a căror suprafață este divizată prin linii paralele transversale pe direcția benzilor. În afară de decorul excizat și incizat apare și pictura cu grafit, care se dovedește a fi fost folosită în această regiune mai înainte decît în nord, unde a ajuns prin intermediul triburilor sudice.

Descoperirile din cîteva așezări din sudul R. P. Bulgaria ne ajută la precizarea cronologiei relative a culturii Boian din regiunea Mariței, față de celelalte culturi neolitice reprezentate acolo. Mai însemnate sînt observațiile făcute cu ocazia săpăturilor de la Iasatepe², de lingă orașul Plovdiv, acelea de la Celopeci³, de la Sveti-Kirilovo și Karanovo. În așezarea din punctul Iasatepe s-au găsit două straturi de cultură: cel inferior din timpul culturii Boian, iar cel care-l suprapune conține resturi materiale aparținînd culturii Veselinovo. La Celopeci localitate ce se află destul de aproape de Plovdiv, au fost făcute săpături într-o așezare cu trei straturi de cultură, dintre care cel inferior era din timpul culturii Kremikovți (Starcevo), iar al doilea din vremea culturii Veselinovo. Tot acolo s-au găsit și cîteva cioburi Boian. Între cele două straturi de cultură era un strat steril, gros de cca 0,60 m. Legînd observațiile cu privire la cele două descoperiri, vom constata că deoarece avem în ambele cazuri documentată în stratele superioare cultura Veselinovo, nu rămîne nici o îndoială că materialele de tip Boian și Kremikovți sînt mai vechi. Dat fiind faptul că în așezarea Iasatepe nu s-a găsit un strat steril, sîntem de părere că epoca de viațuire a triburilor Boian în sudul Bulgariei, corespunde ca timp, depunerii stratului steril de la Celopeci.

În așezarea de la Karanovo, un strat de 4 m grosime, cu resturi din timpul culturii Gumelnița, este suprapus de un altul gros de 8 m conținînd materiale de

¹ James Harvey Gaul, *The Neolithic Period in Bulgaria*, în «*Bulletin of the American School of Prehistoric Research*», Old Lyme, 1948, vol. 16, p. 64—78.

² Detev Peter, *Selișnata moghila Iasatepe v Plovdiv*, în «*Godișnik na Plovdivskata Narodna Biblioteka i Muzei*», Plovdiv, 1948, anul I, p. 1—14.

³ N. Petkov, *Ghinova moghila pri Celopeci*, în «*Godișnik na Plovdivskata Narodna Biblioteka i Muzei*», Plovdiv, 1948, anul I, p. 159.

tip Veselinovo¹. Aceeași situație stratigrafică s-a constatat la Sveti-Kirilovo și în alte puncte din regiune. Legînd între ele descoperirile amintite, ajungem la precizarea că în sud-estul Bulgariei, succesiunea culturilor din epoca neolitică a fost următoarea: Kremikovți, Boian, Gumelnița, Veselinovo. În această succesiune nu am inclus descoperirile de la Mihalici.




Fig. 17. — Cîteva vase de lut din faza Petru Rareș, provenind din R.P. Bulgaria.

Astfel se prezintă, pe scurt, situația descoperirilor de tip Boian din R. P. Bulgaria. Faptul că nu am intrat în prea multe amănunte se datorește în primul rînd știrilor extrem de sărace din lucrările de arheologie bulgare și, în al doilea rînd, lipsei materialului ilustrativ mai numeros cu privire la diferite materiale

¹ Vladimir Milojević, *Chronologie der jüngerer Steinzeit Mittel und Südosteuropas*. Berlin, 1949, p. 53, col. II-a.

arheologice Boian. În această privință este foarte sugestiv faptul că arheologii bulgari menționează în lucrările lor câteva zeci de așezări neolitice situate la sud de Balcani, așezări caracterizate prin materiale ornamentate prin excizie și pictură cu grafit (ca, de exemplu, Bejanovo¹, Bahovița², Beli-Bei-Kioi³, ș. a).

★

Ocupațiile principale ale purtătorilor culturii Boian au fost: cultivarea primitivă a plantelor, creșterea vitelor, pescuitul, vânătoarea, olăritul și țesutul.

Încă din faza Bolintineanu se constată că pasta ceramică și lutul pentru pomosteață se amestecau cu pleavă și paie de cereale. Pe baza urmelor de boabe păstrate în spărtura fragmentelor ceramice din fazele Bolintineanu și Giulești, C. S. Nicolaescu-Plopșor a determinat plantele cultivate din fiecare perioadă. În timpul fazei Bolintineanu se cultivau: grâul (*triticum monococcum*), meiul (*panicum miliaceum*) și, probabil, hrîșca. Oamenii din faza Giulești cultivau: grâul (se pare *triticum vulgare*), meiul, probabil negara și bobul. La Glina, în legătură nemijlocită cu resturile unei locuințe Boian, s-au găsit, întâmplător, câteva boabe de grâu cultivat în timpul fazei Vidra. Pe baza unei descoperiri făcute în R. P. Bulgaria, putem spune că în decursul fazei Petru Rareș se cultiva grâul (*triticum vulgare*)⁴.

Judecînd în funcție de grosimea redusă a stratului de cultură al așezărilor din primele trei faze de evoluție ale culturii Boian, trebuie să admitem, de acord cu părerea formulată mai demult de arheologul E. Kricevski⁵, că foarte probabil viața purtătorilor culturii Boian, la început (în fazele Bolintineanu și Giulești) era semi-stabilă. Ea depindea în cea mai mare măsură de cultivarea cerealelor. Datorită uneltelor primitive pe care le foloseau oamenii acelor timpuri, recoltele erau slabe și loturile fiind semănate mereu cu aceleași plante, erau secătuite în timp relativ scurt, fapt care-i obliga pe oamenii respectivi să se mute în alt loc.

A doua ocupație, ca importanță, era creșterea vitelor. În această privință, situația diferă de la fază la fază. În faza Bolintineanu, pînă acum nu avem documentat nici un os de animal. Din timpul fazei Giulești se cunosc numai oase de bovine. Din păcate, oasele din așezările fazei Vidra nu au fost încă determinate. La Spanțov, în așezarea din faza Petru Rareș, au fost adunate oase de bou, oaie, capră, porc și ciine. Lista animalelor domestice din faza Petru Rareș din țara noastră corespunde cu determinările făcute în R. P. Bulgaria.

Pescuitul constituia una din ocupațiile principale ale triburilor din preajma Dunării; faptul este confirmat prin numeroase oase și vertebre (unele mari) de pești descoperite la Spanțov. Vânătoarea era o preocupare importantă a bărbaților din triburile ce locuiau în regiuni acoperite de păduri. Tot pe baza observațiilor din R. P. Bulgaria, știm că în timpul fazei Petru Rareș se vîneau: cerbul, iepurele, castorul, vulpea, râsul, lupul și altele.

Ocupația țesutului era o preocupare de natură casnică a femeilor din cultura Boian. Această îndeletnicire presupune cunoașterea de multă vreme a oii domestice și mai ales particularitățile lînei. Torsul fibrelor de lînă se făcea cu ajutorul unor fuse prevăzute la capătul inferior cu o fusaiolă de lut ars, care la început avea forma

¹ V. Mikov, «Prehistoriceski seliștia i nahodki vâ Bălgariia», Sofia, 1933, nr. 11, p. 36.

² Ibidem, p. 36, nr. 6.

³ Ibidem, p. 57, nr. 15.

⁴ R. Popov, Kodja Dermenskata moghila pri gr. Șumen, în «Izvestiia na Arheologhiesko Drujestvo», Sofia, 1916–1918, vol. VI, p. 148.

⁵ E. I. Kricevski, «Iz istorii dunaiskovo ponizoviia v neoliticeskuiu epohu, «Kratkie Soobșçeniia», Moscova-Leningrad, 1948, fasc. VIII, p. 53.

rotundă și era lucrată din pastă grosolană, amestecată cu multă pleavă. Către sfîrșitul evoluției culturii Boian, fusaiiolele se făceau cu grijă, din pastă fină.

Pentru întinderea firelor la războiul de țesut vertical (numit argea în Oltenia) se întrebuițau greutăți făcute de asemenea din lut ars.

Vasele de lut ars pentru uzul casnic se făceau în fiecare așezare.

★

Bizuindu-ne pe marea cantitate de paie și pleavă de cereale, precum și pe existența în așezare a unei foarte mari cantități de oase de animale domestice, mai ales din ultima fază, putem spune că elementul de bază al alimentației purtătorilor culturii Boian, îl constituia carnea, pe care o consumau cu un fel de turte sau cu mămăligă de mei. La acestea se adăugau diferite rădăcini, fructe, melci, carne de pește și păsări, ouă și altele.

★

În funcție de cele câteva observații stratigrafice amintite la începutul expunerii și, mai ales pe baza elementelor de ordin tipologic, am ajuns la concluzia că avem de-a face cu o cultură unitară din punctul de vedere al trăsăturilor caracteristice principale, dar cu unele variante regionale. Ne referim la aspectul de cultură materială a fazei Giulești din Moldova de apus și la aspectul din faza Petru Rareș, documentat la sud de Balcani, aspect denumit de către J. Gaul « cultura Marița ».

Din evoluția culturii Boian cunoaștem pînă în prezent mai amănunțit patru faze, numite Bolintineanu, Giulești, Vidra și Petru Rareș. Aceasta înseamnă că într-un viitor, poate destul de apropiat vom determina și alte faze mai vechi decît faza Bolintineanu sau cultura din care se dezvoltă această fază. În această privință putem spune că în ultimii ani cunoștințele noastre s-au îmbogățit simțitor prin diferite descoperiri de materiale neolitice, dintre care unele anterioare fazei Bolintineanu.

Astfel de descoperiri sînt documentate prin ceramică lucrată din pastă amestecată cu multă pleavă, prin ceramică și unelte mici de cremene (microlite), sau chiar numai prin microlite fără alte elemente de inventar. Pînă în momentul de față se cunosc în Muntenia șaptesprezece puncte cu descoperiri de acest fel. Studiarea problemelor legate de aceste descoperiri este de cea mai mare însemnătate pentru lămurirea perioadei de început a epocii neolitice din regiune.

Purtătorii culturii Boian erau organizați în ginți și triburi și duceau la început o viață semi-stabilă. Mai tîrziu, datorită perfecționării uneltelor, mai ales a celor din domeniul cultivării plantelor, ei se leagă din ce în ce mai strîns de sol. Acest fenomen se produce în timpul fazei Petru Rareș, cînd constatăm că așezările sînt locuite vreme mai îndelungată decît înainte și nu sînt părăsite decît în urma distrugerii lor prin foc.

Această populație s-a dezvoltat din toate punctele de vedere, folosind unelte din ce în ce mai evaluate, modificîndu-și treptat cultura materială, influențînd și fiind influențată de culturile vecine. Fazele pe care le-am precizat nu sînt altceva decît momente reprezentative din cursul acestei evoluții. Faptul se dovedește prin aceea că se cunosc câteva așezări cu materiale arheologice din perioadele intermediare între cele patru faze. Pentru exemplificare menționăm că, bizuindu-se pe materialele găsite lîngă satul Bogata (r. Călărași, reg. București), prof. I. Nestor a determinat o etapă intermediară între faza Giulești și faza Vidra; în primăvara anului 1953, în apropierea satului Greaca am adunat cioburi dintr-o așezare din etapa dintre faza Bolintineanu și faza Giulești, iar săpăturile colectivului de la

Spanțov au dus la descoperirea unor materiale care datează din etapa dintre fazele Vidra și Petru Rareș. În ultimul timp s-a emis părerea că ar fi necesară adăugirea unei faze Spanțov. Nu sîntem de acord cu această părere, întrucît materialele descoperite în acel punct se aseamănă foarte mult cu acelea găsite la Petru Rareș. Prin adăugarea acestei noi faze ar urma implicit să adăugăm și fazele Greaca și Bogata. Or, nici Spanțovul, nici Greaca și Bogata nu au nimic specific care să ne permită adăugarea unor noi faze, și în același timp, complicarea schemei. Sîntem de părere că materialele ce se vor găsi în diferite puncte, materiale ce vor avea elemente de trecere între două faze, deci vor reprezenta o etapă intermediară, să fie definite ca atare (de exemplu: materialele datează din perioada dintre faza Vidra și Petru Rareș).

După precizarea cronologiei relative a fazelor culturii Boian, bizuindu-ne pe harta de răspîndire a diferitelor ei faze de evoluție, putem încerca să vorbim, în funcție de documentarea actuală, și despre teritoriul de formare a culturii. Privind harta (fig. 18), constatăm că pe întinsul ariei de răspîndire a culturii Boian s-au produs în timpul evoluției acestor triburi, o serie de mișcări de populație, de sigur datorite unor evenimente istorice pe care nu le putem cunoaște decît pe calea unei cercetări arheologice cît mai atente.

În stadiul actual al cunoștințelor noastre, regiunea de origine a culturii Boian o constituie aria de răspîndire a fazei Bolintineanu. Triburile din această fază, care reprezintă prima verigă cunoscută din lanțul evolutiv al culturii, erau răspîndite pe teritoriul cuprins în triunghiul București-Aldeni-Vărăști și, se pare, ajungeau pînă la Pietrele lingă Dunăre. Pe ce fond de cultură materială s-a dezvoltat și ce elemente au contribuit la formarea acestei faze? În această privință putem afirma că toate elementele componente ale fazei Bolintineanu sînt balcanice. Ceramica neagră este de caracter sudic. Pliseurile fine se cunosc încă din neoliticul timpuriu, atît în Grecia, cît și în jumătatea de vest a Peninsulei balcanice. Spiralele incizate și cu suprafața acoperită de puncte se cunosc și din aria culturii Vinča.

Odată cu dezvoltarea triburilor din această fază, s-a produs roirea și, treptat, comunitățile omenești din faza Giulești ajung să viețuiască la un moment dat pe un teritoriu de maximă răspîndire, de cel puțin patru ori mai întins decît al predecesorilor lor. Triburile din faza Giulești au locuit pe un teritoriu cuprinzînd sud-estul Transilvaniei, vestul Moldovei, mai mult de jumătate din partea de est a Munteniei și, în parte, dincolo de Dunăre, în nord-estul Bulgariei. Se constată o aglomerare accentuată în preajma malului nordic al Dunării. Fapt care, poate, se datorește stadiului cercetărilor. Nu ar fi exclus ca descoperirile viitoare să dovedească faptul că purtătorii culturii Boian din faza Giulești au viețuit nu numai în țara Bîrsei ci pînă pe la Petrești-Alba, iar golul dintre Petrești și Țara Bîrsei rezultă din lipsa cercetărilor în acea regiune. În privința materialelor din Transilvania, semnalăm că la muzeul de la Sf. Gheorghe am văzut un fragment ceramic dintr-un vas lucrat din pastă amestecată cu pleavă (deci pasta Giulești), ornamentat prin excizie și cu pătrățele de șah în trepte, decor specific fazei Vidra. Lipsa totală pînă acum, în Transilvania, a unor descoperiri de tip Bolintineanu, precum și decorul de pe fragmentul amintit mai sus (găsit împreună cu materiale de tip Giulești) ne arată că faza documentată în sud-estul Transilvaniei este mai tîrzie decît cea din cîmpie și materialele găsite acolo reprezintă așadar o populație venită din sud spre nord. Toate părerile formulate pînă acum, datorită lipsei unor descoperiri corespunzătoare în cîmpia romînă, se refereau la o migrație din nord spre sud, ceea ce se dovedește a fi greșit.

Este cazul să subliniem constatarea că în perioada de trecere de la faza Giulești la faza Vidra, se produc în cuprinsul triburilor Boian o serie de fenomene importante. În locul vechilor așezări deschise, oamenii încep să prefere locurile pentru așezare care puteau fi apărate cu mai multă ușurință și își fac așezările pe insule sau popine. În același timp, locuințele își schimbă aspectul, se trece de la bordeiele primitive la locuințele de suprafață, a căror construcție este mult mai complicată. Aceste locuințe trebuie puse în legătură cu evoluția uneltelor, printre care, în aceeași vreme, au apărut topoarele cu gaură de înmănușare, toapare ce sînt lucrate din roci dure. Tot atunci își face apariția și metalul: arama și aurul. O parte din aceste realizări se datoresc progresului din sinul triburilor locale, iar o altă parte s-au produs datorită, foarte probabil, influențelor din afară.

În perioada de timp ce a urmat, adică în faza Vidra, din cauze pe care nu le cunoaștem, constatăm că în Transilvania de sud-est încetează viețuirea triburilor Boian, iar teritoriul locuit de ele se restrînge foarte mult spre sud-vest. Potrivit cu documentarea actuală, triburile din faza Vidra ocupau un teritoriu mărginit la nord-est de riul Ialomița, la vest de riul Teleorman, iar la sud cuprindea o parte din nord-estul Bulgariei. Această etapă tulbure din istoria culturii Boian, corespunde trecerii, în Muntenia, de la așezările simple de terasă la așezările de grădiște și peninsule de terasă; această modificare ne arată că este vorba de o perioadă în timpul căreia acești oameni se simțeau amenințați de un pericol.

În două puncte, la Glina și la Vidra, constatăm că depunerile arheologice din timpul fazei Vidra au fost acoperite de cîte un strat subțire de viituri, rezultat de pe urma unor puternice inundații. Despre același lucru pare să fie vorba și în așezarea tell Denev. Sînt de părere că astfel de straturi de mîl, formate într-o perioadă de precipitații abundente, vor trebui căutate mai departe spre sudul grecesc și nu ar fi exclus ca acolo ele să poată fi puse în legătură cu vreun strat de cultură datat cu mai multă precizie.

În timpul fazei Petru Rareș, sau puțin mai devreme, o parte din triburile culturii Boian se întind, străbătînd trecătorile Balcanilor, spre sud și își fac așezări în valea Mariței pînă aproape de poalele munților Rhodope. Grupurile omenești respective se leagă tot mai strîns de sol. Așezările din această perioadă au mai multe nivele de cultură, dovedind că oamenii trăiesc vreme îndelungată pe același loc, construind locuințele lor pe ruinele altor locuințe mai vechi. În cursul fazei Petru Rareș se produc în cuprinsul triburilor Boian transformările datorite, foarte probabil, unui aflux de populație, transformări care vor duce la modificarea aspectului culturii materiale. Atunci se produce, de o parte și de alta a Dunării, trecerea treptată spre cultura Gumelnița.



Cunoașterea evoluției culturii Boian, a materialelor și descoperirilor din timpul culturilor liniară, precucuteni și Criș din jumătatea de răsărit a țării, ne dau posibilitatea să supunem discuției cercetătorilor noștri o ipoteză de lucru cu privire la istoria triburilor din această regiune, ipoteză pe care o prezentăm cu toată rezerva, iar formularea ei o facem în funcție de documentarea actuală.

La începutul epocii neolitice, pe teritoriul cuprins între Dunăre și Carpați, s-a dezvoltat o cultură caracterizată prin unelte microlite și prin ceramica lucrată din pastă amestecată cu multă pleavă. Pe temelul evoluției locale, în partea de mijloc a Munteniei constatăm prezența purtătorilor culturii Boian din faza Bolin-

tineanu, cu un aspect cultural caracterizat prin ornamentare meandrică. În cuprinsul inventarului ceramic al acestei faze, nu se constată pînă acum elemente de decor care să se asemeze cu acelea ale culturii cu ceramică liniară din Moldova. Constatarea ne dă posibilitatea să presupunem contemporaneitatea celor două culturi pe teritorii încă relativ depărtate unul de altul, fapt care exclude contaminarea și influența reciprocă. Spre sfîrșitul fazei Bolintineanu, adică în perioada de trecere către faza Giulești, purtătorii culturii liniare au ajuns să viețuiască pînă în sudul Moldovei, cînd vin în contact direct cu triburile de la începutul fazei Giulești, aflate în plină evoluție. Așa cred că se explică destul de multe elemente decorative spiralice de aspect liniar din faza Giulești, elemente care sînt comune întregului teritoriu de răspîndire al acestei faze, teritoriu a cărui întindere și în Moldova de vest dovedește o suprapunere a unor elemente de origine Boian, peste elementele de tradiție liniară, îmbinare care dă naștere aspectului de cultură documentat la Zănești. În acest timp, purtătorii culturii Boian din faza Giulești, au ajuns să viețuiască pe un teritoriu de maximă întindere, care ocupa apusul Moldovei, porțiunea de sud-est a Transilvaniei și cea mai mare parte din teritoriul Munteniei. Regiunea aceasta a fost ocupată de triburile ce s-au întins dinspre sud spre nord. La un moment dat, după apariția primelor elemente de aspect Vidra, în ornamentarea olăriei din sud-estul Transilvaniei s-a produs — după părerea noastră — o puternică presiune dinspre regiunea centrală a Transilvaniei, din partea unor triburi dintr-o fază mai evoluată a culturii Criș (cu un mod de viață mai înaintat față de acela din regiunea Crișurilor). Această presiune a dus la retragerea unei părți din triburile Boian din sud-estul Transilvaniei spre cîmpia Dunării, iar triburile Criș au ajuns să viețuiască și în nord-estul Munteniei, despărțind astfel în două părți aria culturii Boian din faza Giulești. Materialele descoperite la Giulești vădesc și anumite elemente de ornamentare, comune atît aspectului Giulești, cît și culturii Criș. Ne referim în special la metopele pătrate alcătuite din linii incizate, suprafața acestor pătrate fiind umplută cu linii oblice paralele. Acest decor se întîlnește în ambele culturi și dovedește că, în parte, ele au fost contemporane.

În perioada despre care vorbim, constatăm așa dar în jumătatea de răsărit a țării prezența a trei regiuni culturale. În Moldova de apus trăiau triburile din faza Giulești, în sud-estul Transilvaniei și în nord-estul Munteniei erau triburile Criș, iar în cîmpia Dunării, triburile din faza Giulești. În toate aceste regiuni s-a continuat procesul de evoluție. În Moldova, cultura materială a ajuns să capete aspectul precucutenian documentat la Larga-Jijia, iar în cîmpia Dunării s-a dezvoltat din faza Giulești, faza Vidra. În acest timp, triburile culturii Criș au ocupat întreg teritoriul Moldovei, intrînd în contact cu cultura precucuteni. Între materialele fazei Vidra sînt fusaiiolele cruciforme de același tip cu cele folosite de purtătorii culturii Criș. În nord-estul Munteniei și în sudul Moldovei, adică în aria extrem-sudică a culturii Criș, de la răsărit de Carpați se produce sinteza evolutivă a culturii materiale și din contopirea elementelor locale cu elementele Criș se dezvoltă aspectul de cultură denumit Aldeni (Gumelnița-Ariușd); în același timp, în Moldova se dezvoltă aspectul de cultură denumit proto-cucuteni, iar în cîmpia Dunării, odată cu pătrunderea unor elemente apusene din aria culturii Vinča, se ajunge la faza Petru Rareș, care se va transforma apoi în cultura Gumelnița. Mai tîrziu, pe cele două teritorii alăturate vor evolua paralel culturile Gumelnița și Cucuteni, iar între ele, aspectul Aldeni va dăinui și el vreme destul de îndelungată, dacă judecăm situația pe baza descoperirilor de la Stoicani (cetățuie).

Scopul pe care-l urmărim prin această lucrare este acela de a prezenta pe scurt istoria triburilor culturii Boian, în funcție de documentarea actuală și de a supune discuției arheologilor problemele legate de această cultură. Aici este cazul să atragem atenția că lipsa datelor cu privire la descoperirile dintre Dunăre și Balcani poate să dea o imagine incompletă a acestei evoluții. Cred că cercetările pe care le vor face arheologii bulgari în lungul teraselor numeroaselor râuri ce se varsă în Dunăre vor dovedi că și acolo există probabil resturi din fazele Bolintineanu și Giulești și atunci, în funcție de acele descoperiri, se vor putea relua unele probleme legate de evoluția triburilor din acea regiune a ariei de răspândire a culturii Boian.

К ЭВОЛЮЦИИ КУЛЬТУРЫ БОЯН

(КРАТКОЕ СОДЕРЖАНИЕ)

Собранный археологический и библиографический материал, относящийся к находкам типа Боян, и, особенно, к позднейшим разведочным раскопкам, позволяет вновь рассмотреть некоторые проблемы, связанные с эволюцией этой культуры, документированной на территории, расположенной между Карпатами и горами Родопе.

На основании проведенных до настоящего времени наблюдений, в культуре Боян можно определить четыре фазы эволюции, а именно: Болинтиняну, Джулешти, Видра и Петру Рареш. Каждая фаза характеризуется своим бытом и специфическими материалами.

Во время фаз Болинтиняну и Джулешти жители строили свои поселения по краям террас, на речных бережьях, на тех местах, на которых не отмечается еще следов укреплений. К концу фазы Джулешти, носители культуры Боян начинают избирать для своих поселений легко обороняемые места. Обычно дается предпочтение возвышениям, обрамленным с трех сторон крутыми обрывами. Такого рода поселения сохраняются со времени фаз Видра и Петру Рареш.

Наблюдается также и эволюция жилых помещений. Из периода соответствующего фазам Болинтиняну и Джулешти сохранились лишь ямы землянок овальной формы. Равным образом к концу фазы Джулешти переходят к системе наземных жилищ, строящихся из столбов, переплетенных прутьями, и смеси глиняной обмазки, с большим количеством соломы. Обнаружение горелых остатков жилищ и некоторых моделей жилых помещений позволяет установить их прямоугольную форму с высокими стенами и скатными крышами.

Орудия, употребляемые носителями культуры Боян были изготовлены из кремня, камня и рога. Обращается особое внимание на мелкие кремневые предметы (микрولиты), которые были употреблены и в фазе Джулешти. Отмечаются найденные в Джулешти предметы трапезоидной формы и в Гряке формы полумесяца. Первые две фазы указывают на применение каменных топориков формы колодки и плоских топориков. Обитатели фазы Видра пользовались и каменными инструментами с отверстием для ручки.

Жители первых двух фаз не знали металла. Первые медные объекты стали известны в фазе Видра. Речь идет о шилах и медных бусинах. К этой же фазе относится и небольшой золотой объект, найденный в Глине:

Для определения фаз культуры Боян керамика является главным элементом.

Фазы Болинтиняну и Джулешти характеризуются пастой, в состав которой входило большое количество половы. В последние две фазы в качестве обезжиривающего средства применяются камешки и толченые осколки. Обитатели каждой фазы пользуются известными специфическими формами керамики. К фазе Болинтиняну относятся сосуды формы двойного усеченного конуса (рис. 9,1), к фазе Джулешти высокие чаши (рис. 10.3), к фазе Видра сосуды с ножкой (рис. 11, 1-3) а к фазе Петру Рареш сосуды, форма которых напоминает сосуды с ножкой. Несмотря на это в каждой фазе, особенно в ее начальном периоде, сохраняется ряд форм предыдущей фазы. Таким образом изменение форм керамики является вполне нормальным обстоятельством, тесно связанным с продовольствием обитателей культуры Боян. В качестве орнамента применяются рельеф, каннелюры, резной орнамент и роспись. Для определения фаз руководящей нитью являются каннелюры и выдолбленная орнаментация. Керамика с каннелюрами датируется первой фазой и делится на горизонтально ленточный орнамент на горлышке сосудов, или на группу угловатого орнамента с каннелюрами, и реже с полукругами на плечах сосудов. В последующей фазе при помощи каннелюр, достигают спирального орнамента. Во время фазы Видра наблюдается упадок этого орнамента и начиная с этой фазы он применяется лишь единичными каннелюрами. Керамика фазы Болинтиняну характеризуется орнаментом меандра, составленным из нарезных линий, вдоль которых по обеим сторонам идут ряды углубленных точек формы треугольника, нанесенных острым инструментом. Нередко встречается ленточный орнамент, состоящий из трех-четырёх параллельно прочерченных линий, и вдоль этих линий поля, вне ленточного орнамента, нанесены треугольные углубленные точки. Эта система орнаментации продолжается и в фазе Джулешти, но в большем масштабе. Со временем небольшие участки с углубленными точками заменяются выдолбленными больших размеров треугольниками, сгруппированными как и раньше. Наблюдается применение в большом масштабе выдолбленного орнамента, нередко в сочетании с нарезным. Во время фазы Видра больше не наблюдается орнаментации треугольниками, а преобладает выдолбленный орнамент. Сохраненная поверхность керамики играет такую же роль в орнаментике, как и выдолбленная поверхность. В фазе Петру Рареш выдолбленная поверхность сосуда расширяется и занимает большую часть площади сосуда, образуя фон орнамента.

До настоящего времени известны лишь украшения из раковин, моллюсков, браслеты из *Spondylus gaederopus* и медные бусы.

Приводятся доказательства, что совсем неизвестная еще несколько лет тому назад в периоде культуры Боян пластика имела применение еще в первых двух фазах: были обнаружены статуэтки из обожженной глины в Кэцэлу, Богате и недавно в Гряке, датируемые первыми двумя фазами.

Единственные погребения, относящиеся к периоду культуры Боян, были открыты в Глине. Они содержали детские костяки в скорченном положении, а в качестве инвентаря: ожерелья из бус, ракушек и меди. Опубликованные находки типа Боян, сделанные на территории НР Болгарии, сравнительно немногочисленны. Они указывают на то, что северо-восточ-

ная часть этой страны была заселена носителями культуры Боян во время фаз Видра и Петру Рареш, а вблизи Марицы едва к концу фазы Видра и Петру Рареш. В восточной части Болгарии материальная культура Кремиковци сменяется культурой Боян; в дальнейшем эта область заселяется носителями культуры Гумельница, а культура Веселиново представляет период начала эпохи бронзы.

Главным занятием носителей культуры Боян являлось примитивное культивирование злаков, животноводство, рыбная ловля, охота, гончарное и ткацкое производство.

Жители фазы Болинтиняну занимались культивированием пшеницы (*triticum monococtum*), проса (*panicum miliaceum*), и, вероятно, гречихи. В последующей фазе культивировалась пшеница (вероятно *triticum vulgare*), просо, бобы и ковыль. Из фазы Видра известны лишь несколько зерен пшеницы. На основании наблюдений в Болгарии можно сделать выводы, что обитатели фазы Петру Рареш культивировали пшеницу (*triticum vulgare*.) Еще недавно костям животных не уделялось особого внимания. В период фазы Болинтиняну до настоящего времени не было обнаружено ни одной кости животного. Жители фазы Джулешти занимались и скотоводством. Кости животных поселения фазы Видра не были еще определены; в Спанцове, поселении фазы Петру Рареш, были обнаружены кости рогатого скота, овец, коз, свиней и собак.

★

На основании стратиграфических и особенно типологических наблюдений пришли к выводам, что с точки зрения главных характерных черт речь идет об единой культуре с некоторыми областными вариантами. Из эволюции культуры Боян до настоящего времени известны лишь последние четыре фазы — Болинтиняну, Джулешти, Видра и Петру Рареш. В будущем, вероятно, будут определены и другие фазы, более ранние, чем фаза Болинтиняну. В настоящее время в Валахии уже известны 17 пунктов с находками, некоторые из которых, судя по неоспоримым данным, предшествуют фазе Болинтиняну.

Уточненные автором фазы являются показательными для хода эволюции культур.

На основании актуальной документации автор составил карту распространения открытий, относящихся к различным фазам эволюции культуры Боян.

Учитывая существующие археологические источники можно предположить, что возникновение культуры Боян имело место на румынской равнине, а именно в треугольнике Алдени-Пиетреле-Вэрэшти. По мере роста населения, племена фазы Джулешти распространялись по территории, в состав которой входили юго-восточные части Трансильвании, западная часть Молдавии, значительная часть Валахии и северо-восточная полоса НР Болгария. Из сопоставления вышеупомянутых двух зон распространения следует, что речь идет о медленном продвижении племен с юга на север. В период фазы Видра наблюдается, что территория, занимаемая племенами культуры Бояна сокращается.

Эти племена занимали, судя по имеющимся до настоящего времени данным, территорию, расположенную между реками Яломица и Телеорман, а на юге часть северо-восточной Болгарии. В течение пе-

риода фазы Петру Рареш, или немного раньше, часть племен культуры Боян продвинулась к югу Балканского полуострова и основала поселение в долине реки Марица. Среди племен культуры Боян во время фазы Петру Рареш имел место ряд преобразований, вызвавших видоизменение культуры. Именно тогда на правобережьи и левобережьи нижнего Дуная произошел постепенный переход к культуре Гумельница.

В качестве рабочей гипотезы в последней части работы приводится набросок относительно истории племен ранней неолитической эпохи в восточной части РНР.

ОБЪЯСНЕНИЕ РИСУНКОВ

Рис. 1. — Тип террасного поселения, являющегося характерным для фаз Болинтиняну и Джулешти (набросок).

Рис. 2. — Тип поселения на холме, характерного для фаз Видра и Петру Рареш (набросок).

Рис. 3. — Поселение на холме (Глина).

Рис. 4. — Поселение на холме (Телл Денев, вблизи Салманово).

Рис. 5. — Поверхностный план ямы землянки типа обычного жилища времен фаз Болинтиняну и Джулешти.

Рис. 6. — План наземного жилища времен фаз Видра и Петру Рареша (1—Тангыру, 2 — Петру Рареш).

Рис. 7. — Модели из обожженной глины некоторых наземных жилищ фазы Петру Рареш (Телл Коджа-Дермен, вблизи Коларовграда).

Рис. 8. — План наземного жилища начала фазы Петру Рареш (Ниссатепе, НР Болгария).

Рис. 9. — Несколько форм керамики фазы Болинтиняну.

Рис. 10. — Несколько форм керамики фазы Джулешти.

Рис. 11. — Несколько форм керамики фазы Видра.

Рис. 12. — Несколько форм керамики фазы Петру Рареш.

Рис. 13. — Фрагменты керамики фазы Болинтиняну (Кэцелу и Болинтиняну).

Рис. 14. — Фрагменты керамики фазы Болинтиняну (Кэцелу и Болинтиняну).

Рис. 15. — Фрагменты керамики фазы Джулешти (Джулешти).

Рис. 16. — Фрагменты керамики фазы Видра (Варешти).

Рис. 17. — Несколько глиняных сосудов фазы Петру Рареш найденные в (НР Болгария).

Рис. 18. — Карта площади распространения культуры Боян.

CONSIDÉRAȚIONS AU SUJET DE L'ÉVOLUTION DE LA CULTURE BOIAN

(RÉSUMÉ)

Les matériaux archéologiques et bibliographiques concernant les découvertes de type Boian et surtout les dernières recherches et fouilles entreprises, permettent de considérer à un nouveau point de vue certains problèmes concernant l'évolution de cette culture attestée sur le territoire situé entre les Carpates et les montagnes de Rhodope.

Les observations faites jusqu'à présent permettent de distinguer, dans le cadre de la culture Boian, quatre phases d'évolution nommées respectivement: Bolintineanu, Giulești, Vidra et Petru Rareș. Chacune de ces phases est caractérisée par un mode de vie et par des matériaux spécifiques.

Durant les phases Bolintineanu et Giulești les hommes édifient des habitations sur les bords des terrasses, sur les bords des eaux, à des endroits dépourvus de tout moyen naturel de défense. Vers la fin de la phase Giulești, les communautés des représentants de la culture Boian commencent à choisir, pour s'y établir, des endroits qui peuvent être facilement défendus. L'homme préfère d'habitude les tertres limités de trois côtés par des ravins abrupts. De tels établissements se maintiennent durant les phases Vidra et Petru Rareș. Les habitations évoluent elles aussi. Des phases Bolintineanu et Giulești seules des fosses correspondant aux huttes de forme ovale se sont conservées. C'est également vers la fin de la phase Giulești que l'on commence à construire des habitations à la surface du sol, en pieux et clayonnage enduit de terre glaise mélangée de paille de céréales en quantité. La découverte de débris d'habitations brûlées et des modèles de demeures permet de préciser que leur forme était rectangulaire, ayant des murs élevés et un toit à deux versants.

Les outils employés par les représentants de la culture Boian étaient confectionnés en silex, pierre et corne. Ce qui mérite une attention spéciale ce sont les petits outils de silex (microlithes) qui se sont maintenus jusqu'à la phase Giulești. On rappelle un trapèze trouvé à Giulești et une demi-lune découverte à Greaca. Durant les deux premières phases on employait des haches de pierre, dont l'aspect rappelle les formes des cordonniers, et des hachettes plates. Les représentants de la phase Vidra ont également utilisé des outils de pierre pourvus d'un trou d'emmanchement.

Les contemporains des deux premières phases ignoraient les métaux. Les premiers objets de cuivre apparaissent à la phase Vidra. Il s'agit d'alènes et de perles en cuivre. A la même phase se rattache un petit objet en or, découvert à Glina.

La céramique constitue l'élément essentiel de détermination des phases de la culture de Boian.

La céramique des phases Bolintineanu et Giulești est caractérisée par une pâte mélangée de beaucoup de balle de céréales. Durant les deux dernières phases, on utilise comme substance de dégraissage des petites pierres et des tessons broyés. Les hommes de chaque phase utilisent certaines formes céramiques spécifiques. A la phase Bolintineanu il s'agit de vases bitronconiques (fig. 9,1), à la phase Giulești il s'agit de coupes élevées (fig. 10.3), à la phase Vidra ce sont des vases à pied (fig. 11,1-3) et à la phase Petru Rareș, des vases dont la forme dérive de celle des vases à pied. Cependant, à chaque phase, surtout au début, il y a une série de formes qui se sont conservées de la phase antérieure. Il s'agit donc d'un changement des formes céramiques étroitement liées à l'alimentation des représentants de la culture Boian.

En ce qui concerne les ornements, on utilise: le relief, les plissés, l'incision et la peinture. Le critérium qui sert à déterminer les phases est constitué par les décors à plissés et excisés. Les plissés de la poterie appartenant à la première phase se groupent en bandes horizontales sur les cols des vases ou en groupes de plissés formant un angle, plus rarement un demi-cercle, sur l'épaule des vases. A la phase suivante on arrive à composer à l'aide des plissés, des spirales. Durant la phase Vidra, le décor composé de plissés s'effile; on commence à utiliser, désormais, des plissés isolés. La poterie de la phase Bolintineanu est caractérisée par un décor à méandres, composé de lignes incisées, longées de part et d'autre de séries de piqûres de forme triangulaire. On rencontre souvent des bandes de trois ou quatre lignes incisées parallèlement et ce n'est qu'en dehors

de la bande que l'on retrouve les mêmes piqûres. La phase Giulești hérite de ce système d'ornementation et le reproduit sur une plus grande échelle. Au lieu des petites piqûres il y a de grands triangles excisés, groupés de la même manière qu'auparavant. On utilise sur une grande échelle le décor excisé, souvent combiné avec le décor incisé. Durant la phase Vidra on n'utilise plus les triangles, mais ce qui prédomine c'est le décor excisé. Les surfaces intactes jouent le même rôle ornemental que les surfaces excisées. A la phase Petru Rareș les portions excisées occupent la plus grande partie de la surface du vase, constituant le fond du décor.

On ne connaît à ce jour que les ornements en coquillages, les bracelets de *Spondylus gaederopus* et des perles en cuivre.

La plastique, presque totalement ignorée dans le cadre de la culture Boian, a été révélée il y a à peine quelques années. Elle a été utilisée, en effet, dès les deux premières phases: on doit citer à cet égard les figurines en terre cuite de Cățelu, Bogata et celles, tout récemment découvertes, de Greaca.

Les seules tombes du temps de la culture Boian sont celles découvertes à Glina. Les squelettes d'enfants qui y ont été mis à jour étaient accroupis et possédaient comme inventaire des colliers de perles, de coquillages et de cuivre.

Sur le territoire de la R.P. de Bulgarie les découvertes de type Boian publiées sont relativement peu nombreuses. Elles montrent que dans la partie nord-est de ce pays, les représentants de la culture Boian ont vécu durant les phases Vidra et Petru Rareș et, dans les environs de la Maritza, à peine à la fin de la phase Vidra et à la phase Petru Rareș. Dans l'est de la R.P. de Bulgarie, la culture Kremikovtzi est suivie de la culture Boian; puis, la région a été habitée par les représentants de la culture Gumelnița, et la culture Vesselinovo représente la période de début de l'âge du bronze.

Les principales occupations des représentants de la culture Boian ont été la culture primitive des plantes, l'élevage, la pêche, la chasse, la poterie et le tissage.

Les contemporains de la phase Bolintineanu cultivaient le blé (*triticum monococcum*), le millet (*panicum miliaceum*) et probablement, le sarrasin; ceux de la phase ultérieure cultivaient le blé (d'après ce qu'il semble le *triticum vulgare*), le millet, la fève, la *stipa pennata*. De la phase Vidra on ne connaît que quelques grains de blé. Une observation faite dans la R.P. de Bulgarie permet d'affirmer que les contemporains de la phase Petru Rareș cultivaient le blé (*triticum vulgare*). Il n'y a pas longtemps, on accordait très peu d'attention aux ossements d'animaux. On ne connaît aucun os d'animal appartenant à la phase Bolintineanu. Les contemporains de la phase Giulești élevaient des bovidés et ovidés. Les os trouvés dans les habitations de la phase Vidra n'ont pas encore été déterminés. À Spantov, dans la station de la phase Petru Rareș, on a ammassé des os de bovidés, moutons, chèvres, porcs et chiens.

★

En raison des observations stratigraphiques et surtout en raison de la typologie, on peut conclure qu'il s'agit d'une culture unitaire au point de vue des caractères principaux, mais possédant certaines variantes régionales. On ne connaît jusqu'à ce jour que les quatre dernières phases de l'évolution de la culture Boian: Bolintineanu, Giulești, Vidra et Petru Rareș. A l'avenir, d'autres phases, plus anciennes que la phase Bolintineanu, seront également déterminées. D'ores

et déjà, il y a en Valachie 17 points où l'on a fait des découvertes dont certaines sont, à coup sûr, antérieures à la phase Bolintineanu.

Les phases que nous avons précisées constituent des moments représentatifs de l'évolution de cette culture.

La carte des découvertes se rapportant aux différentes phases de l'évolution de la culture Boian a été établie en vertu des documents que l'on possède actuellement. Au stade actuel des recherches on peut affirmer que la région d'origine de la culture Boian est constituée par la plaine valaque, à savoir le triangle Aldeni-Pietrele-Vărăști. Avec l'accroissement de la population, les tribus appartenant à la phase Giulești ont habité un territoire qui comprenait le sud-est de la Transylvanie, l'ouest de la Moldavie, une bonne partie de la Valachie et une petite bande de territoire au nord-est de la R. P. de Bulgarie. Il ressort de la comparaison des deux aires de dispersion qu'il s'agit d'un lent déplacement de tribus du sud vers le nord. Mais à la phase Vidra, le territoire habité par les tribus Boian est de plus en plus restreint. Ces tribus ne sont attestées jusqu'à présent que sur le territoire limité par les rivières Ialomița et Teleorman, embrassant au sud une région faisant partie du nord-est de la R.P. de Bulgarie. Durant la phase Petru Rareș ou un peu plus tôt, une partie des tribus de la culture Boian se sont répandues au sud des Balkans, s'établissant dans la vallée de la rivière Maritza. Durant la phase Petru Rareș ont lieu, dans le cadre des tribus Boian, une série de transformations déterminant la modification de l'aspect de la culture matérielle. C'est alors qu'a eu lieu sur les deux rives du Danube une transition graduelle vers la culture Gumelnița.

Dans la dernière partie de l'étude, on présente une esquisse hypothétique de l'histoire des tribus de l'est de ce pays à l'époque néolithique primitive.

EXPLICATION DES FIGURES

Fig. 1. — Type d'établissement sur terrasses, caractéristique des phases Bolintineanu et Giulești (esquisse).

Fig. 2. — Type d'établissement sur un tertre, spécifique des phases Vidra et Petru Rareș (esquisse).

Fig. 3. — Etablissement sur un tertre (Glina).

Fig. 4. — Etablissement sur un tertre (Tell Denev, près Salmanovo).

Fig. 5. — Plan de la surface d'une fosse de hutte, type d'habitation courante durant les phases Bolintineanu et Giulești.

Fig. 6. — Plan d'une demeure en surface du sol, du temps des phases Vidra et Petru Rareș, (1. Tangiru; 2. Petru Rareș).

Fig. 7. — Modèles en terre glaise de demeures en surface du sol, de la phase Petru Rareș (Tell Kodja-Dermen, près Kolarovgrad).

Fig. 8. — Plan d'une demeure en surface du sol, au début de la phase Petru Rareș (Iasatepe, R.P. de Bulgarie).

Fig. 9. — Quelques formes céramiques de la phase Bolintineanu.

Fig. 10. — Quelques formes céramiques de la phase Giulești.

Fig. 11. — Quelques formes céramiques de la phase Vidra.

Fig. 12. — Quelques formes céramiques de la phase Petru Rareș.

Fig. 13. — Tessons de céramique de la phase Bolintineanu (Cățelu et Bolintineanu).

Fig. 14. — Tessons de céramique de la phase Bolintineanu (Cățelu et Bolintineanu).

Fig. 15. — Tessons de céramique de la phase Giulești (Giulești).

Fig. 16. — Tessons de céramique de la phase Vidra (Vărăști).

Fig. 17. — Quelques vases en terre glaise de la phase Petru Rareș, provenant de la R.P. de Bulgarie.

Fig. 18. — Carte de l'extension de la culture Boian.

O DESCOPERIRE ÎN LEGĂTURĂ CU RITUL DE ÎNMORMÎNTARE ÎN CUPRINSUL CULTURII CERAMICII PICTATE CUCUTENI-TRIPOLIE

DE

H. DUMITRESCU

În urma săpăturilor efectuate în ultimii ani, atât pe teritoriul R.P. Romînee cît și pe cel al R.S.S. Ucrainene, cultura ceramicii pictate Cucuteni-Tripolie apară destul de bine conturată în ansamblul său, printr-o cunoaștere tot mai adîncită a elementelor sale esențiale: tipul locuințelor, caracterizarea uneltelor, periodizarea producției ceramice, felul podoabelor, plastica, structura social-econo, mică etc. Pentru obținerea unei imagini cît mai încheiate despre felul cum se desfășura viața oamenilor care locuiau la sfîrșitul neoliticului vastă regiune dintre Carpați și Nipru, lipsește totuși un aspect. Nu se știe nimic sigur despre felul în care acești oameni procedau cu morții lor. Mormintele sînt și ele monumente ale culturii materiale și este știut că mormintele oferă multiple posibilități de documentare asupra vieții epocii respective. În aria acestei culturi a ceramicii pictate, oricît ar părea de neobișnuit faptul, nu s-au descoperit morminte sau necropole, care, prin situația lor clară, să ne permită formarea unor puncte de vedere sigure asupra ritului observat la înmormîntare.

În stadiul actual al cercetărilor, această lacună a devenit o problemă de actualitate. Descoperirea mormintelor din așezarea aparținînd fazei AB a culturii ceramicii pictate Cucuteni-Tripolie de la Traian, raionul Buhuși, regiunea Bacău, aduce unele lumini în legătură cu problema ritului de înmormîntare, ca și unele precizări în domeniul greu de pătruns al ideologiei corespunzătoare raporturilor sociale ale acestei epoci.

Cu toată importanța de netăgăduit a datelor noi pe care le aduce descoperirea acestor monumente arheologice, nu putem pretinde că prin ele se ajunge la rezolvarea deplină a problemei puse, sau la umplerea golului semnalat. De aceea vom circumscrie referirile și analogiile de caracter arheologic și etnografic în raport cu caracterul limitativ al descoperirii, fiind vorba, propriu-zis, numai de două morminte. În ceea ce privește încercarea de a urmări, pe baza datelor arheologice, cunoașterea mentalității epocii respective, în speță a credințelor de caracter magico-religios, ne vom ajuta prin studierea corelației strînse dintre bază și suprastructură, în sensul că identitatea de structură social-economică între două grupe culturale generează fenomene asemănătoare și în suprastructurile corespunzătoare. Aceasta constituie, credem, o metodă

de investigație foarte adecvată pentru cercetarea îndepărtatelor epoci istorice de care ne ocupăm.

În încercarea, cu caracter preliminar, de a surprinde și de a reconstrui teoretic, dar pe bazele lor materiale, unele aspecte ale procesului de dezvoltare a conștiinței omenești, ne vom călăuzi de principiul că formarea și dezvoltarea conștiinței umane trebuie concepută ca o reacție colectivă a omului social în fața forțelor dominante ale naturii. Cu alte cuvinte, ideologia primitivă este factorul secundar care reflectă, pe de o parte: foarte strâns coeziunea socială între oamenii orînduirii comunei primitive, iar pe de altă parte: strînsa legătură a acestora cu natura. Acest dublu aspect se datorește aceleiași cauze: imperfecta dezvoltare a tehnicii și a uneltelor respective. Credințele animiste confuze ale ideologiei religioase primitive dovedesc slaba dezvoltare a forțelor de producție și, chiar de la început, această ideologie frînează aplicarea experienței omenești la perfecționarea mijloacelor de producție. Riturile și practicile de caracter magic sînt acte îndeplinite de omul cu o structură spirituală încă puerilă, în scopul de a suplini această lipsă, prin procedee iluzorii: prin simulare și simboluri.

Prin aceste considerații n'u înseamnă că ne închipuim că vom putea pătrunde chiar în intimitatea elaborării gîndirii și a formării credințelor omenești primare. Nici ajutorul științei etnografiei nu ne poate fi aici de mare folos prin datele sale, întrucît, așa cum spune Engels¹, aceste elemente sînt ca niște fosile sociale, prin urmare lipsite de potențialitatea vie și de dinamismul transformărilor istoriei.

★

În aria culturii ceramicii pictate de tip Cucuteni-Tripolie, așa cum știu toți cercetătorii acestei culturi, unul dintre elementele caracteristice cele mai răspîndite este constituit de categoria gropilor, de forme și adîncimi diferite, care se găsesc lingă locuințe și sub locuințe.

Prin săpăturile din anul 1952 de la șantierul Traian, între numeroasele gropi de formă în general rotundă, s-au descoperit trei gropi, notate cu literele alfabetului grec: γ , δ și ζ , care, prin conținutul lor, reprezintă grupa cea mai interesantă. Într-adevăr, aceste trei gropi se deosebesc de celelalte prin felul îngrijit în care au fost săpate în vechime, cît și prin numărul de vase pictate, întregi și fragmentare, pe care le-au dat la iveală. Între aceste trei gropi, cea mai sugestivă, prin felul în care au fost așezate și s-au păstrat vasele, este groapa γ . Imaginea pe care o reprezintă planșa de la figura 1 este aceea pe care vasele au avut-o *in situ*, dezvelirea și degajarea lor fiind făcută cu multă atenție și minuțiozitate de membrii colectivului. Celelalte două gropi, δ și ζ , de dimensiuni ceva mai mari, conțin în plus și cîte un schelet uman, ceea ce ne îndreptățește să le considerăm morminte. În cursul expunerii le vom numi respectiv mormîntul I și II. Groapa γ a fost descoperită în complexul de locuire nr. 1 (șanțul III, careul 5). Groapa începe din stratul de cultură Cucuteni AB și merge și în pămîntul viu. Adîncimea relativă, considerată de la punctul de pornire pînă la fund, este de 1,60 m. Diametrul fundului este de 2 m. Pe fundul acestei gropi, unde pare să fi fost ars ceva în prealabil, au fost așezate, într-un spațiu redus, 20 de vase pictate și nepictate, de forme și mărimi variate, întregi și fragmentare. Poziția inițială a acestor vase, cerută de spațiul avut la dispoziție, va fi fost

¹ Fr. Engels, Originea familiei, a proprietății private și a statului.




Fig. 1. — Groapa γ , cu vase pictate.

desigur cea verticală. Faptul că unele vase au fost puse în interiorul altora mai mari, cât și forma caracteristică de capace ale citorva dintre ele, sprijină această afirmație. Deranjamentul care se observă pe planșă a intervenit ulterior și este datorat aruncării pământului peste vase ca și, mai ales, greutateii acestuia. La prima impresie, privind acest complex de vase, s-ar putea crede că ne aflăm în fața unui simplu depozit de vase, bine adăpostit de posesorul lor, în această groapă. Singurul instrument care s-a găsit alături de aceste vase, și anume, pe vasul întreg din partea de est a grupului, este o spatulă de os, care, după toate probabilitățile, servea la lucrarea și fețuirea ceramicii și care nu contribuie la precizarea rostului acestor vase aici. Observațiile făcute treptat la fața locului ne-au dovedit că ne aflăm în fața unei situații de altă natură. Din cauza faptului că aceste trei gropi au fost probabil umplute cu pământ în aceeași ordine în care a fost scos, dar mai degrabă din cauza naturii «solului de pădure» de aici, cât și a diferitelor lui reacții chimice caracteristice, indicate de prof. geolog Protopopescu-Pake, locul de pornire al gropilor nu a putut fi observat.

Aceasta a atras după sine și imposibilitatea de a avea profilul și forma precisă a gropilor; totuși, la un anumit nivel, prin schimbarea culorii pământului, groapa γ începe să se deseneze în mod precis. Într-adevăr, pe la adâncimea de 1,30 m, nuanța castanie a pământului devine tot mai deschisă din cauza cantității de cenușă pe care o conține. La acest nivel apar și mici bucăți de carbune, oase de animale, între care un os (femur) de bovidu mare, și cioburi de vase pictate.

La adâncimea de 1,50 m, au început să apară vasele care se văd pe planșă. În fiecare din aceste vase, în afară de pământul de umplutură al gropii, care este un amestec din pământul stratului precucutenian cu pământul galben, se mai găsesc uneori mici bucăți de chirpic, iar din jumătatea dinspre fund a lor s-a scos, la demontare, cenușă împreună cu oase de animale: oaie, miel, capră, ca și melci și mai rar scoici. Sub aceste vase s-au observat: petece de arsuri, carbune fin, oase de animale, ca mai sus, și cenușă provenind poate și de la vasele răsturnate. Este de notat că unele dintre vase prezintă urme de afumare ca și când ar fi stat pe foc. Aceste vase din groapa γ prezintă forme variate: castroane adânci, cești, capace, vase cu umăr proeminent și gît cilindric, vase înalte etc., toate cunoscute din repertoriul formelor fazei Cucuteni AB. După ornamentarea lor, vasele aparțin de asemenea stratului de cultură Cucuteni AB și anume grupelor stilistice α^2 , γ , γ^* și δ .

Acest fapt dovedește în chip de netăgăduit atât concomitența acestor grupe stilistice cât și contemporaneitatea gropii cu stratul Cucuteni AB.

Deoarece între această groapă γ și celelalte două morminte se constată o mare asemănare, atât ca formă cât și ca dispoziție și conținut al vaselor, le vom considera pe toate trei ca formînd o grupă unitară, deși prima groapă γ nu are decît inventar de vase, lipsind scheletul.

Mormîntul I (groapa δ) a apărut tot în marginea de vest a complexului de locuire nr. 1 (șanțul II, careul 12-13) și e situat cu cîțiva metri (3 m) mai în spre nord-vest de groapa γ . Groapa pornește de asemenea din stratul AB și ajunge în pământul viu. Adâncimea absolută 2,60 m, adâncimea relativă 1,70 m. Forma fundului este general rotundă, ușor alungită în formă ovală. Diametrele respective sînt $2 \times 2,10$ m. După curățirea platformei s-a putut observa că în această porțiune, plăcile platformei erau lăsate, prezentînd o ușoară scufundătură, care indică astfel existența unui deranjament dedesubtul lor. Observarea acestui amă-



Fig. 2. — Mormîntul I cu schelet și inventar de vase pictate.

nunt ne dă dreptul să tragem concluzia că mormîntul a fost săpat în cuprinsul locuinței și, după cît se poate vedea, sub platformă. Bucățile de lipitură existente pe resturile de platformă din acest punct s-ar putea explica prin nevoia de a repara această porțiune. Este semnificativă de asemenea împrejurarea că tot în această porțiune lăsată, spre marginea ei de nord, s-au găsit resturile unei

vetre. Desigur, nu întîmplător a fost ales acest loc pentru săparea gropii. Toate aceste amănunte ne ajută să documentăm teza că groapa a fost făcută de cei care trăiau în casă și anume, intenționat, sub podea. După înlăturarea platformei, deși conturul gropii nu se detașa vizibil, s-a simțit la săpat că pămîntul fusese umblat și imediat a început să apară multă cenușă, fragmentele unui vas mare pictat, spart, probabil ritual, deasupra mormîntului și bucăți de chirpic, care provin de la o platformă precucuteniană aflată în calea gropii. Aflarea acestui complex la distanță de 1,30 m față de mormînt constituie o probă pentru autenticitatea mormîntului, împotriva părerii contrare, că mortul ar fi putut fi introdus aici mai tîrziu și că ar fi străin de inventarul gropii. Sub acest complex urmează un strat de umplură de 35 cm grosime și apoi apar vasele. După varietatea cioburilor, s-au socotit 28 de vase, dintre care două, cele dinspre nordul și nord-vestul gropii, s-au păstrat întregi, altele s-au putut reconstitui, iar din altele nu s-au găsit în groapă decît fragmente. Relativ la poziția vaselor, observăm că în centru se află un vas mare, nepictat de factură grosolană, din categoria vaselor de gospodărie, apoi vase pictate, lucrate din pastă bună, ca și vase dintr-o pastă mai groasă, care conține cioburi pisate, ce apar nu numai în spărtură, ci și în suprafața corodată a vasului. Prin forma lor de mici pătrate, aceste cioburi pisate sînt într-o oarecare măsură de un efect decorativ. Se găsesc tot aici și cîteva fragmente dintr-o pastă friabilă și prost arsă. Formele vaselor sînt în totul asemenea cu cele găsite în locuințe. Vase mari prezintă înălțimi între 27—40 cm, grosimea fundului atîngînd în aceste cazuri 2 cm. Între vasele din pastă groasă, unele (3 exemplare fragmentare) au buzele crestate. Ca și în cazul

groapei γ , vasele mai mici sînt puse în interiorul celor mai mari. Un ciob de tip Cucuteni C, ars secundar, și cîteva cioburi precucuteniene au ajuns aici odată cu pămîntul de umplură. Grupele stilistice arătate de vasele din acest mormînt sînt: γ^2 , γ^{2a} , δ^2 și α^2 . Aceste vase conțin multă cenușă, unele sînt chiar pline cu cenușă, apoi cărbuni, oase trecute prin foc: coaste de oaie sau capră, de miel sau ied, un oscior de pește și altul de pasăre, ca și melci.

La baza vaselor, pe fundul gropii, s-a observat un strat de cenușă gros de 3—4 cm și arsură destul de multă. În afară de vase s-au mai găsit și cîteva obiecte: în partea de nord-vest a gropii, un fragment de rîșniță, iar într-unul

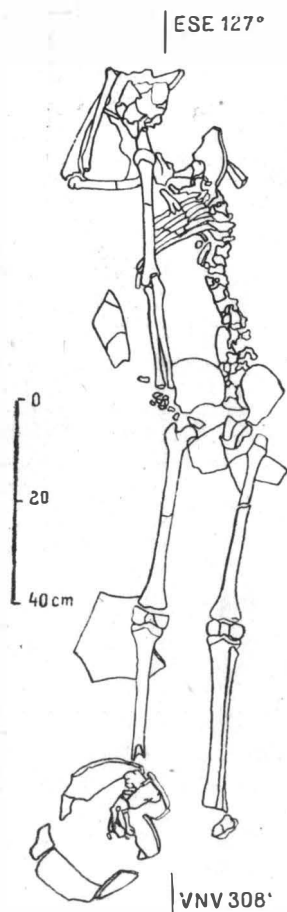


Fig. 3. — Poziția scheletului din mormîntul I.

din vase, un frecător. Aceste obiecte stau probabil în legătură cu prezența scheletului. După ce toate vasele și obiectele au fost așezate în groapă, s-a adus și cadavrul, care a fost pus în marginea de sud a gropii, peste unele vase, fie sparte ritual, fie sparte din cauza greutății cadavrului. Deasupra scheletului s-au spart de asemenea câteva vase, înadins sau întimplător. Așa după cum se poate vedea




Fig. 4. — Partea inferioară a scheletului din mormintul I.

în figura 2, de la bărbie pînă la oasele iliace, scheletul a apărut acoperit de fragmentele vasului mare, central, ca și de cioburile unui alt vas. Peste oasele picioarelor se văd de asemenea cioburi. Laba piciorului stîng s-a găsit în întregime în interiorul unui vas, iar peste oasele iliace era răsturnat un vas din care a alunecat probabil fragmentul de maxilar de vițel, aflat alături. După înlăturarea cioburilor, s-a observat că scheletul nu se afla întins pe spate, așa cum se crezuse la început, ci era culcat pe partea dreaptă (fig. 3). Pentru ca să poată încăpea în această margine a gropii, cadavrul a suferit o arcuire, vizibilă mai ales în regiunea coloanei vertebrale, în așa fel încît capul se află orientat în spre est-sud-est cu 127° , iar picioarele la nord-nord-vest cu 308° . Poziția capului este înclinată, avînd privirea spre vest-nord-vest cu 315° . Temporalul drept stă pe cioburi, iar maxilarul inferior este desprins din poziția normală, fiind căzut.

Brațul drept este de asemenea așezat pe cioburi și este îndoit din cot. Oasele mîinii drepte, care trebuia să fie sub cap, lipsesc. Humerusul drept și coastele sînt rupte, probabil din cauza fragilității lor față de greutatea pămîntului. Ceea ce apare însă cu totul neobișnuit este poziția părții inferioare a corpului. Se observă că din cauza spațiului insuficient, partea inferioară a fost răsucită într-atît, încît este pur și simplu întoarsă pe dos, rotulele ambelor picioare stînd pe pămînt, așa cum se poate vedea în fotografia care redă acest detaliu (fig. 4). Așa se explică de ce laba piciorului stîng a intrat într-un vas. În această mișcare de contorsiune, mîna stîngă a ajuns sub femurul




Fig. 5. — Mormîntul II cu scheletul de copil și vase pictate.

stîng. La demontare s-au mai găsit sub vase cîteva din falangele mîinilor, care fuseseră împrăștiate de micile animale, care-și sapă galeriile în adîncime. Nu avem rezultatele examenului antropologic; judecînd însă după gracilitatea oaselor și caracterele craniului, care a început să fie studiat la Institutul de antropologie, scheletul a aparținut unui tînr sub 20 de ani. Nu s-a putut determina încă sexul acestui schelet.

Mormîntul II (fig. 5). Și acest mormînt s-a găsit în cuprinsul unui complex de locuințe (complexul nr. 2, șanțul IV-V, careul 18—19). Situația scheletului este aici alta decît cea observată în primul mormînt. Cadavrul a fost așezat pe pămîntul viu, în centrul gropii. Diagnoza antropologică nu a fost făcută, însă este evident că este vorba de un schelet de copil, sub vîrsta de 10 ani, care de data aceasta este culcat pe stînga, avînd capul la est și picioarele la vest. Poziția lui ar putea să fie cea chirchită sau întinsă pe spate, însă este greu de precizat, deoarece oasele scheletului nu s-au păstrat în întregime. Craniul este fărîmițat, păstrîndu-se mai bine cele două maxilare, apoi cîteva coaste, oasele iliace, un femur și cele două tibii (fig. 6). Lipsesc oasele brațelor și ale mîinilor, ale labelor

picioarelor și un femur. Desigur, fiind vorba de oase subțiri, de copil, este lesne să presupunem că unele dintre ele au fost distruse de umezeală, iar falangele vor fi fost împrăștiate, așa cum am văzut și în cazul precedent. De data aceasta inventarul este alcătuit dintr-o serie de numai 14 vase, întregi și mai ales fragmentare, pictate și de uz gospodăresc, care s-au găsit așezate în jurul scheletului și mai ales deasupra lui. Vasul cel mai mare, care a fost reconstituit apoi (fig. 7), s-a găsit răsturnat peste schelet, în regiunea pieptului. Pe fundul vasului s-a mai păstrat puțină cenușă, oase fragmentare și melci. În dreptul femurului se vede un fund de vas din pastă grosolană cu cenușă și cărbuni. La picioarele scheletului




Fig. 6. — Scheletul din mormîntul II.

este o strachină fragmentară cu o mică toartă. Capul apare acoperit de cioburi și anume de două fragmente: unul dintr-un vas mare pictat și altul provenind dintr-o strachină stau peste occipital; un alt fragment de strachină acoperă creștetul scheletului. Celelalte vase sînt: un capac de tipul zis «coif suedez» și un alt capac de același tip, apoi cîteva strachini fragmentare, care, după poziția pe care o aveau față de altă grămadă de cioburi, par să fi avut funcția de a acoperi alte vase. Restul vaselor se prezintă sub formă de fragmente pictate. Stilul picturii acestor vase aparține grupelor γ^2 , β , δ^2 . Semnalăm și în acest mormînt existența unui ciob Cucuteni C. Pe lângă aceste vase s-au mai găsit cîteva pietre de rîu, o rîșniță fragmentară, așezată lângă cap, și un frecător. Oasele din vase sînt de animale tinere, oaie și capră, între care și un craniu. S-au găsit și melci. În comparație cu mormîntul I, cantitatea de cenușă, cărbune și oase de animale este totuși aici mai redusă. Nu putem preciza dacă bogăția ospățului funerar stă în legătură cu vîrsta celui îngropat, sau dacă acest fapt oglindește o altă situație.

În privința determinării *poziției cronologice* a acestor trei gropi, din cele expuse reiese limpede că ele sînt contemporane, deoarece prezintă o serie de

elemente esențiale care permit încadrarea lor în cultura ceramicii pictate cucuteniene, și anume în faza AB.

Recapitulăm aici cele mai importante dintre aceste elemente. În primul rînd reamintim observația cu caracter general asupra strînsei legături dintre gropile de orice tip și locuințele respective, dovedită pe teren prin vecinătatea gropilor față de locuințe. În cazul celor trei gropi γ , δ și ζ , care ne interesează în deosebi, legătura este și mai strictă, deoarece ele au fost săpate chiar în interiorul locuințelor. În ceea ce privește situația gropii γ , deși platforma era întreruptă pe acea porțiune, groapa intră totuși în perimetrul complexului de locuire. Cît privește mormîntul I, situația este tipică și este neîndoios că a fost săpat în locuință: scufundarea plăcilor platformei în dreptul gropii mormîntului, fețuiala și lipitura ulterioară a acestor plăci care fuseseră dislocate, vecinătatea vetrei, asupra însemnătății căreia vom reveni, sînt tot atîtea elemente pozitive care pledează în acest sens. Gropile au fost deci săpate în timp ce casele erau locuite. Punctul de pornire al acestor gropi se află sub podeaua de lut, adică în stratul cucutenian AB, după care ele străbat stratul precucutenian și se adîncesc intrucîtva și sub pămîntul viu. Faptul că inventarul acestor gropi este format din vase care, prin formele lor și stilul picturii, sînt identice cu cele aflate în locuințe, constituie proba cea mai sigură pentru stabilirea acestei contemporaneități. O consecință de caracter imediat care se impune este înlăturarea ipotezei despre existența unei categorii de vase de caracter exclusiv funerar.

Nu se poate pune de asemenea problema existenței pe acest loc a unei necropole¹ de caracter mai vechi, deoarece pe lângă faptele enumerate mai sus, nicăieri în profilul stratigrafic nu s-au putut observa două nivele. Totodată aflarea acestor serii de vase, laolaltă, în gropi, dovedește atît coexistența acestor diferite forme ceramice, cît și a variatelor grupe stilistice, observate în legătură cu împodobirea lor. Apariția cioburilor de tip Cucuteni C în ambele morminte vine să lămurească și chestiunea raportului cronologic între această specie ceramică și cea aparținînd fazei AB, în sensul unei contemporaneități parțiale.

Din simpla descriere a celor două gropi-morminte, la care intenționat s-a inclus, pe baza analogiei, și groapa γ , s-au putut desprinde elementele comune care au îndreptățit privirea lor ca un singur complex unitar, care intră într-o categorie anumită. Înmănunchind aceste caractere comune găsim: *a*) aceeași formă rotundă a fundului, *b*) adîncirea gropilor pînă în stratul de pămînt viu, *c*) urmele de arsură, pînă la roșu, pe fundul gropilor, apoi existența bucăților de cărbune și cenușă fină, uneori în strat gros de cîțiva (2—3) centimetri, *d*) elementul esențial și caracteristic îl constituie însă existența complexului de vase, care conțin cenușă, oase de animale (de oaie, capră, miel, ied, porc, vițel, bou), uneori cu urme de trecere prin foc, ca și mai rar, oase de pasăre și pești și apoi melci și scoici. Conținutul acestor vase reprezintă, fără îndoială, un ospăț așezat în groapă după un anumit ceremonial; trecut ritual prin foc și adus prinos unei forțe naturale, față de care respectivii locuitori ai așezării aveau motive să procedeze astfel. Descifrăm aici credința primară despre o forță tutelară care merita și trebuia să fie „omagiată” printr-o astfel de ofrandă, alcătuită din toate produsele lor vegetale și animale, cît și credința de un nivel mai puțin pueril, că puterea focului le-ar putea transforma în așa fel, încît ofrandele să poată

¹ Oșemintele omenești descoperite cu mulți ani în urmă de către localnici, care luau de aici pămînt pentru lipitul caselor în ripă și anume substratul de chirpic ars la roșu, nu confirmă acest punct de vedere, deoarece ele aparțin unei epoci mai noi.

fi primite de această forță. Nu putem preciza în ce măsură, în credințele acestor închinători de astfel de ofrande intră cultul focului, însă acest fapt constituie un indiciu în acest sens. Practic și pe cât ne poate îngădui o oarecare reconstituire, în urma observațiilor făcute asupra acestor rămășițe, lucrurile se petreceau în modul următor: ospățul, la care desigur participau și organizatorii lui, adică întreaga comunitate, avea loc la anumite date, deasupra gropii, pe cînd partea destinată forței tutelare se ardea în groapă. Resturile arderii erau adunate cu grijă în vase și așezate pe fundul gropii. După aceasta urma acoperirea lor cu pămînt. Este aici, desigur, o manifestare a unui ritual de caracter agrar.

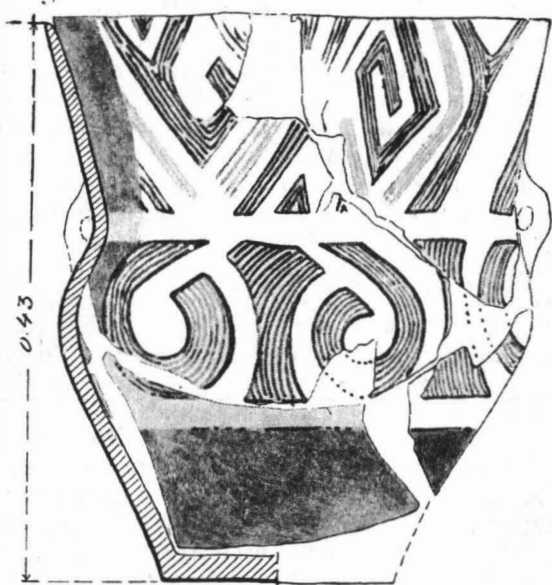


Fig. 7. — Vasul mare pictat care s-a găsit răsturnat peste scheletul din mormîntul II.

Un fel de sărbătoare a *premițiilor*, cunoscută și azi în unele locuri, o jertfă din toate produsele anului pentru a putea fi apoi consumate de comunitate. Rămîne să stabilim cărei forțe erau aduse aceste daruri cu caracter de jertfă. Înainte de a răspunde la această întrebare se cuvine să vedem unde mai întîlnim astfel de manifestări. Chiar în cadrul așezării de la Traian, începînd din faza precucuteniană, sînt cunoscute gropile cu vase mari, de pildă: un chiup-cu cenușă, cărbune și arsură în groapa *E*, apoi complexul de vase precucuteniene, descoperit în 1953, însă într-o groapă mai puțin adîncă. Astfel de complexe de vase găsite sub podele, la adîncimi variabile, sînt frecvente în faza Cucuteni AB din așezarea de la Traian, sînt apoi semnalate la Cucuteni și în așezările cu ceramică pictată din R.S.S. Ucraineană și din fosta Galiție răsăriteană. Însă după teoria emisă, așa cum vom vedea mai jos, pentru prima oară în 1878, de G. Ossowsky, în legătură cu rezultatele săpăturilor de la Wasylkowce și Bilce-Zlote, complexe de vase de acest fel, descoperite aici, au fost considerate drept urnele unor presupuse morminte de incineratie.

În legătură cu practica de a îngropa vase în pămînt, trebuie să reamintim aici, așa cum este specificat și în raportul de săpături pe anul 1952, asupra

ășezării de la Traian că o apariție caracteristică și frecventă aici o constituie vasul de tipul pahar, pictat în stil α^2 , care se găsește îngropat singuratic în pământul viu, fără să se poată observa în secțiune urma vreunei gropi. Considerăm apariția acestor vase ca cea mai simplă formă a îngropării vaselor cu ofrande, ca un prim termen al acestei practici, expresia cea mai completă și bogată a acestui ritual fiind reprezentată de groapa γ . Ceea ce în chip obișnuit numeam „complexe de vase” trebuie privit ca o treaptă intermediară între acești doi termeni. Din toate acestea rezultă că această practică era destul de răspândită în aria ceramicii pictate de tip Cucuteni-Tripolie — și în special în faza AB. Practicile de cult, ca element de ordin suprastructural, sînt mărturii ale condițiilor de existență a structurii social-economice, și chiar religiile, oricît ar părea de spiritualizate la un moment dat, al evoluției lor (așa cum spune K. Marx¹), au la bază un miez material. Cu alte cuvinte, aceste practici de caracter magico-religios trebuie să reflecte preocupările de caracter economic ale societății respective. În stadiul de față al cercetărilor arheologice, pentru triburile din sud-estul european, este documentată ca ocupație esențială, cultivarea primitivă a plantelor, care, în cadrul culturii ceramicii pictate, merge pînă la agricultura primitivă, ca și îndeletnicirea, pe scară tot mai largă, cu creșterea vitelor. Pe această treaptă de dezvoltare a societății, omul este aproape de natură, iar forța de unde își trage hrana, care îi asigură deci viața și continuitatea și căreia, din această cauză, este înclinat să-i atribuie o calitate tutelară, este pământul — Gea Mater — de mai tîrziu. Aceste ofrande sînt expresia de legătură a oamenilor cu pământul, ca izvor de hrană și de viață, dar, în același timp, sînt expresia și a temerii că această rodnicie a pământului ar putea cumva să înceteze din cauze neînțelese. Sub acest aspect practicile ofrandelor mai au un pronunțat caracter magic, în sensul de a determina această forță să-și continue darurile și binefacerile. Totuși stadiul magiei începe să fie întrucîtva depășit și se face primul pas spre abstractizare: s-a trecut la simbolizarea calității primordiale a pământului, fertilitatea, personificată în forma miniaturală a statuetei antropomorfe, reprezentînd femei steatopige. O ultimă dovadă în acest sens a adus-o arheologul sovietic S. N. Bibikov în ultima sa lucrare asupra așezării de la Luka-Vrublevkaia, pe Nistru, unde s-au găsit statuete feminine de lut, pe care se văd impresiuni de grăunțe de cereale².

Fără îndoială că la elaborarea acestei concepții a contribuit, dacă putem spune astfel, impregnarea de caracter matriarhal a societăților străvechi, ca și rolul efectiv al femeii în cultura primitivă a plantelor.

Săparea gropilor pînă în pământul viu este de natură să întărească această interpretare a complexelor de vase, drept ofrande aduse pământului, în scopul menținerii fertilității lui.

Trecînd la gropile-morminte, găsim aceleași vase cu ofrande, ca element de legătură, dar constatăm în plus existența citorva unelte, în special rișnița și frecătorul, care arată clar că prezența lor aici stă în legătură cu scheletele. Sporirea numărului de vase, cantitatea mai mare de cenușă și arsură pe fundul gropii, apoi dovada că unele dintre vase au fost sparte înadins, sînt elemente de ritual explicabile tot prin prezența scheletelor în aceste gropi. Din cele spuse în legătură cu prezentarea mormîntului I, reamintim că observațiile permit să afirmăm

¹ K. Marx, *Capitalul*. Ed. P.M.R., 1948, vol. I, cap. 13, pl. 346, nota 89.

² S. N. Bibikov, *Rannetripolskoe poselenie Luka-Vrublevkaia na Dnestre*. Moscova, 1953, p. 204, pl. 77, 78 și fig. 70-72.

că mortul a fost așezat în groapă la urmă, după ce totul fusese pregătit, după ceremonialul observat la gropile de tipul cu ofrande. Așa se explică poziția puțin obișnuită a scheletului și impresia de adaos pe care o dă. Totuși, după cum am văzut, existența scheletului nu poate fi înțeleasă decît în acest context. Nu poate fi deci vorba de o înmormîntare obișnuită, ci de o înmormîntare de un caracter deosebit, de aspect ritual. Menținîndu-ne pe linia de înțelegere a mentalității primitive, credem că nu greșim interpretînd prezența scheletului în groapă, drept o ofrandă de caracter excepțional, o jertfă umană adusă pămîntului, forța tutelară. Sacrificiul uman este cunoscut în mediul etnografic. Pe teritoriul patriei noastre este atestat de izvoarele literare (Herodot), într-o epocă mai nouă, la triburile traco-getice. Menținerea acestor practici rituale pînă în epoci relativ tîrzii implică tocmai existența și intensitatea acestor practici în epocile mai vechi. În cazul unor fenomene neînțelese, potrivit dezvoltării vieții omenești, ca seceta sau molima între vite sau oameni, pentru împlînzirea forței tutelare, în semn de supunere și expiere, pentru încetarea calamităților, șeful gintei, care, așa cum explică Engels¹, avea și atribuția de șef-magician-vrăjitor, putea ordona jertfa umană. Vîrsta tînără a sacrificatului nu este întîmplătoare, ci corespunde legilor jertfirii, care cer pentru acest act, ca și în cazul jertfelor de animale, exemplare tinere și fără cusur.

În aceeași ordine de idei, însă pe plan paralel, trebuie să amintim aici și sacrificiile de animale, desigur de o semnificare socială mai veche dar nu mai puțin importantă. În acest sens cunoaștem groapa, descoperită în așezarea de la Traian în 1953, care conține arsură, cenușă, vase sparte, unelte, oase și mai ales craniul unui bovidu mare, probabil al unui taur, jertfit ca simbol al vieții și al puterii. De altfel, ceremonialul înmormîntării nu era rezervat numai oamenilor, ci și animalelor. În vremea orînduirii comunei primitive se cunoaște cazul înmormîntării unui bou în cadrul culturii Jordansmühl², și chiar mai de vreme decît aceasta, în cuprinsul ceramicii liniare — la Hurbanovô în Slovacia de sud³ — înmormîntarea unui ciine.

Al doilea mormînt (groapa Ț) am văzut că se leagă de primul mormînt printr-o serie de caractere asemănătoare și se deosebește, așa cum s-a specificat, printr-un procedeu invers observat la așezarea cadavrului copilului în groapă, mai conform cu practica unei înmormîntări normale. Cadavrul a fost depus pe fundul gropii și în centrul ei, ceea ce arată că groapa fusese inițial săpată în vederea acestui scop. După această operație a așezării cadavrului s-au pus și vasele, parte răsturnate peste cadavru, iar altele în jurul lui. Particularitatea observată, a lipsei unor părți din schelet, cere o explicație. Cea mai la îndemînă este aceea dată, fiind vorba de oase fragile. Conservarea oaselor găsite nu ar fi exclus să se datorească vaselor răsturnate și în special vasului cel mare. În legătură cu acest aspect al problemei, trebuie să amintim că în vechile săpături din aria ceramicii pictate Cucuteni-Tripolie s-au găsit adesea în colibe oseminte omenești, care, din cauza observațiilor incomplete asupra condițiilor lor de aflare, nu au putut fi valorificate, fiind considerate drept oase răvășite și de proveniență nesigură. Este interesant de adăugat că adeseori sînt semnalate în aceste așezări și cranii singuratiche sau calote craniene. În afară de vechile relatări ale lui V. V. Hvoiko și A. A. Spișin, mai recent s-au găsit oase omenești

¹ Fr. Engels, Originea familiei, a proprietății private și a statului.

² G. Childe, The Danube, p. 89.

³ «Arheologické rozhledy», anul V, 1953, nr. 4, fig. 196, p. 447-450.

la Polianov Jar¹ și Barnovo pe Nistru, ca și în regiunea Bălți. Credem că trebuie să distingem aici un dublu aspect, pe de o parte oasele găsite în locuințe, care în majoritatea lor aparțin unor schelete de tineri și de copii și care ne interesează în primul rînd în cazul de față, și, pe de altă parte aflarea craniilor de adulți în săpături, ceea ce constituie un aspect diferit.

Descoperirea făcută în ultimul timp în așezarea de la Luka-Vrublevetkaia, pe Nistru, și publicată recent de arheologul sovietic S. N. Bibikov,² prezintă o valoare documentară și aduce lumină și asupra descoperirilor anterioare. În locuința nr. 5, sub podeaua colibei, s-au găsit îngropate oasele unui copil în vîrstă de o lună. Scheletul nu este complet, craniul lipsește, iar oasele păstrate sînt părți din: humerus, cubitus, radius și unul din oasele iliace. În faza pretripoliană, reprezentată de așezarea de la Luka-Vrublevetkaia, autorul spune că a găsit și alte oase de copil în locuința nr. 2, cărora, fiind găsite la început, nu li s-a dat atenția cuvenită. Aceste oseminte nu aveau lîngă ele nici un fel de obiect. Schelete de copii sînt cunoscute și în stratul culturii Boian din așezarea de la Glina, rezultate din săpăturile prof. M. Petrescu-Dîmbovița. În timpul diferitelor campanii de săpături s-au descoperit sub locuințe opt schelete de copii, în poziție chircită, fără vase sau alt inventar, avînd doar, drept podoabe, cite un șirag de scoici la gît. Se cunosc de asemenea mormintele din așezarea de la Vidra³ și de la Gumelnița (săpăturile din 1938). Pe teritoriul R. P. Bulgaria sînt cunoscute numeroase așezări corespunzătoare fazei de trecere dintre culturile Boian și Gumelnița, în care s-au găsit astfel de oseminte. În așezarea neolitică din peșterile Golemata și Malkata-Peștera, situate lîngă mănăstirea Drenovo, la sud de orașul Tîrnovo⁴, la intrarea peșterii, lîngă vatră s-au găsit oase de adolescent sau copil, și anume cinci oase provenind de la craniu, între care și osul parietal, apoi femurele și un os humerus. Și în peștera Beliakovskitea, situată de asemenea lîngă Tîrnovo⁵, s-au semnalat astfel de oase, tot într-un strat neolitic. Este de altfel lucru cunoscut că locuirea în peșteri în epoca neolitică este răspîndită în afară de R. P. Bulgaria și în restul Europei, reprezentînd continuarea unui vechi obicei. În așezarea de la Kodja Dermen⁶, la 500 m nord de orașul Șumen, între oasele omenești de tineri și copii se disting două cranii de copii, sparte. La Denev, lîngă Salmano-vo⁷, în vecinătatea orașului Șumen, s-au descoperit tot astfel de urme. În aceeași regiune din nord-estul R. P. Bulgaria, la Podgrad lîngă Madara⁸, s-au găsit oase de copil, între care un humerus și tibii, ca și osul frontal de la un craniu de adult. Se constată, așadar, în cultura Boian din R. P. Bulgaria, existența oaselor de tineri și copii, îngropate în casă lîngă vatră, ceea ce de asemenea reprezintă păstrarea unui rit străvechi. Astfel de descoperiri sînt cunoscute și în R. P. Bulgaria centrală, la sfîrșitul epocii neolitice: în tumulul de la Mecikiur, la sud de orașul Plodiv, pe apa Marița, ca și la Topra Hasar, situat în vecinătate și tot astfel la Iambol, pe riul Tundja, situat la sud de orașul Sli-

¹ T. Passek, Așezările tripoliene pe Nistru, în «Kratkie soobščenia» XXXII. 1950.

² S. N. Bibikov, op. cit., p. 194, fig. 66 și «Kratkie soobščenia», XLVIII, p. 36 și urm.

³ «Publicația Muzeului Municipiului București», 1934, nr. 1, Săpăturile de la Vidra, p. 21 și 39.

⁴ «Izvestiia», Sofia, 1938, vol. XII, p. 331.

⁵ Ibidem, 1914, vol. IV, p. 151

⁶ Ibidem, 1930—1931, vol. VI, p. 78.

⁷ Ibidem, 1914, vol. IV, p. 151.

⁸ Ibidem, 1923—1924, vol. II, p. 93.

ven¹. Păreră autorilor bulgari Z. D. Kostov și R. Popov este că aceste rămășițe de oase constituie o dovadă despre practicarea canibalismului. Engels vorbește despre probabila existență a practicării antropofagiei în această epocă, ca un act de natură religioasă, mai bine zis vrăjitoarească. Faptul că în atâtea așezări nu s-au găsit schelete întregi, ci numai oase, face să ne întrebăm în ce măsură poate reprezenta această situație numai o întâmplare. Problema înmormintărilor rituale apare deci destul de complexă și cu aspecte variate. Rămâne să vedem dacă acest nou aspect al problemei poate fi interpretat în sensul tezei lui R. Popov și Z. D. Kostov. Extrăgând și grupând argumentele, uneori numai subînțelese, pe care se sprijină acești cercetători, găsim că: aceste oseminte erau răvășite, ceea ce ar însemna că nu sîntem în fața unor înmormintări intenționate, de caracter parțial. Este însă evident că aceste oase nu au fost aruncate la întâmplare lângă vatră, după ce carnea a fost consumată, ci au fost îngropate și tocmai vecinătatea vetrei dovedește că este vorba de o înmormintare. Faptul aflării oaselor acestea împreună cu unele oase de animale nu dovedește practicarea canibalismului, ci pledează pentru înmormintarea cu ofrandă. Cît privește urmele de lovire care s-ar fi văzut pe aceste oase nu sînt convingătoare din lipsă de observații suficiente și chestiunea merită să fie urmărită în viitor. În concluzie, ipoteza practicii canibalismului, redusă la proporțiile unui act magic, este posibilă pentru epoca neolitică, însă deocamdată nu este argumentată destul de strîns numai prin datele unor descoperiri întâmplătoare și a săpăturilor efectuate cu 40 de ani în urmă. De altfel, tot în R. P. Bulgaria, prin săpăturile lui Mikov din 1927, într-un tumul de lângă satul Balbunar, la sud-est de Rusciuk², s-a făcut o descoperire mai concludentă. Este vorba de 25 de schelete umane de copii și adulți, în poziție chircită, puse direct în pămînt, la adîncime de 2,70 — 3,10 m, adică, după stratigrafia dată de autor, în stratul neolitic. Faptul că pe lângă două din schelete s-au găsit și cîte un vas și topoare de silix constituie o dovadă sigură pentru datarea și caracterizarea lor drept înmormintări intenționate din epoca de sfîrșit a neoliticului. Interesant este de asemenea faptul, că, așa cum remarcă autorul, aceste morminte împărțite în două grupe, în care 19 schelete sînt culcate pe stînga, trei pe dreapta și unul pe spate se găsesc în strînsă legătură cu locuințele, în stricta lor vecinătate și mai departe³ adaugă că scheletele s-au găsit sub locuință și lângă vetrele lor.

În înmormintarea cadavrelor de aici nu s-a observat respectarea unui rit rigid: pe lângă poziția variată a scheletelor variază și orientarea lor: majoritatea au capul la sud și picioarele la nord, iar restul sînt așezate cu capul la est și picioarele la vest. Tot în acest complex s-au găsit și două cranii sau numai două calote craniene. Morminte asemănătoare au fost găsite și de Kostov într-un tumul, tot în apropiere de Rusciuk⁴. Din cercetarea acestor analogii reținem, în legătură cu tema noastră, că înmormintarea cadavrelor — și în special a cadavrelor de copii și de tineri — în case, lângă pragul ușii și sub vatră, este frecventă în R. P. Bulgaria. Aceasta reprezintă păstrarea unei puternice tradiții pe care o găsim în sud-estul Europei. Și aici mai putem adăuga mormintele în colibe de la Vinča,⁵ de la Vidra⁶ și chiar în grupa ceramicii pictate

¹ « Izvestia », 1926—1927, vol. IV, p. 227.

² Ibidem 1926—1927, vol. IV, p. 253—254.

³ Ibidem, rezumatul în limba franceză.

⁴ « Godišnik Nar. Muzej », vol. III, p. 59.

⁵ M. Vasić, Preist. Vinča, vol. I, p. 27-28.

⁶ Publicațiile Muzeului Municipiului București 1934, nr. 1 etc., p. 21 și 39.

tesaliene, la Rini s-a descoperit un mormînt «Hocker» la intrarea unei colibe.¹ De altfel, acest rit al înmormîntării cadavrelor de tineri și copii în case se poate urmări și mai departe prin Asia Mică, spre orientul apropiat, în așezări care se situează mai adînc în timp în complexe culturale cu un conținut bogat în care intră și ceramică pictată. Este vorba, în primul rînd, de așezarea deseori citată în legătură cu ceramica pictată, de la Anau, localitate situată în Turcmenia sovietică, dincolo de Marea Caspică, unde chiar din cele mai vechi straturi de cultură se constată că morții se îngropau foarte aproape de case și unde este izbitoare apariția numeroaselor morminte de copii sub podeaua locuințelor, totdeauna în poziția Hocker și, element interesant, zăcînd pe un strat de pămînt ars sau cenușă². Este aceeași situație pe care am găsit-o în gropile-morminte din așezarea de la Traian, practica focului înlocuind vecinătatea vetrei. Tot în Turcmenia sovietică, în săpăturile făcute în 1949—1950, lângă localitatea Namazgar-Depe, S. N. Bibikov citează descoperirea unei case cu mai multe camere³, construită probabil din adobe, care corespunde stratului Anau III = Susa I (3000—2800). Sub pereții și podeaua acestei case s-au găsit aproape 10 morminte de copii. În Iran, prin săpăturile din 1933, 1934, 1937 ale lui R. Ghirshman, la Sialk-Tepe⁴, lângă Kashan (= Susa I = Obeid), s-au găsit trei strate de cultură, din care cel superior conținea patru nivele suprapuse, cu rămășițe de case. În toate aceste nivele, ca și în celelalte două strate, s-au găsit morminte în poziție Hocker, pe stînga, fără inventar funerar, dar cu urme de ocră roșu (afară de stratul de la fund (III), în care nu s-a găsit ocră). Copiii erau puși în mici chiupuri, fapt care explică răsturnarea chiupului peste copilul din mormîntul II de la Traian. În neoliticul din Ierihon, J. Garstang⁵ a găsit sub o casă de formă pătrată, un mormînt de copil și altul de adult. Practica aceasta este destul de răspîndită și în bazinul oriental al Mediteranei, pe coastele Asiei Mici, la Troia, la Alișar și în Egiptul de nord, la Merimde-Benisalam⁶, unde s-au găsit 25 schelete Hocker, pe dreapta, îngropate cu capul la nord-nord-est, în colibe neolitice. În bazinul occidental al Mediteranei, în Spania și Franța, se cunoaște de asemenea ritul înhumării cadavrelor în case, în epoca neolitică, și se poate urmări înapoi în timp, pînă în epoca paleolitică, cînd oamenii locuiau în peșteri (Mentone). S'a observat de altfel că obiceiul de a locui în peșteri pînă la sfîrșitul neoliticului era practicat pe teritoriul R. P. Bulgaria. Practica înmormîntărilor în case sau printre ele este atît de puternic înrădăcinată, încît depășește epoca neolitică și trece și în epoca bronzului, cînd se rupe strînsa legătură dintre vii și morți și cînd aceștia din urmă își au lăcașurile lor separate, cimitirele. Morminte izolate în așezări se mai găsesc, de pildă, la Monteoru⁷ și Poiana⁸. Chiar în epoca LaTène dacică, tot la Poiana⁹, la baza stratului IV, s-au găsit oseminte de copil care constituie o apariție excepțională, ritul funerar fiind aici, exclusiv, cel al incinerării. Interesant și demn de notat este că

¹ I. B. Wace and Thompson, *Prehistoric Tesselaly*, p. 160.

² O. Menghin, *Weltgeschichte*, p. 307.

³ S. N. Bibikov, *op. cit.*, p. 197.

⁴ R. Ghirshman, *Fouilles de Sialk près de Kashan, 1933, 1934, 1937*. Paris, 1938-1939, 2 volume.

⁵ J. Garstang, *L'art néolithique à Jéricho*, în «*Syria*», 1935.

⁶ H. Junker și O. Menghin, *Grabungen auf der neol. Siedlung von Merimde Benisalam*, în «*Anzeiger d. phil. Hist. kl. d. Akad.*», Viena, v. XVI—XVII, 1933.

⁷ I. Nestor, *Stand...*, p. 97.

⁸ «*Dacia*», III-IV, p. 252.

⁹ *Ibidem*, p. 348.

tot în același strat s-au descoperit și craniile umane. Mormîntul găsit prin săpăturile recente de la Tariverde, în peretele unei case, care aparține stratului de cultură elenistic din secolul al III-lea î.e.n.¹, este încă o dovadă în plus de supraviețuirea acestei vechi practici rituale pe teritoriul patriei noastre. Mai aproape în timp, practica înhumării în case este cunoscută în cuprinsul orînduirii sclavagiste, la greci (în colonia Neapolis Scythica, copiii sînt îngropați în chiupuri, așa cum am văzut în Orient, la Tepe-Sialk) ca și în lumea română, unde acest rit străvechi stă, probabil, la originea culturii zeităților casei: larii. Pe linie etnografică, S. N. Bibikov găsește practica înhumării copiilor în case, în lumea slavă, unde, ca și la felahii creștini din Egipt, copiii nebotezați se îngropau sub podele. În Galiția se cunoaște obiceiul (studiat de A. Brüssov) de a înmormînta copiii în grădinița casei, ceea ce dovedește că un rit se poate păstra fără conținutul unei credințe, numai ca o simplă superstiție. Care este baza acestei credințe, care face ca ritul înmormîntării în case să fie aproape universal răspîndit în epocile străvechi, începînd din paleolitic? Acest rit își are explicația imediată în existența legăturii de sînge, care este cel mai puternic element de coeziune al societății gentilice, și pe lîngă aceasta se bazează pe o mentalitate primară, verificată și la popoarele aflate în stadiul etnografic corespunzător, de a nu putea concepe realitatea morții. Primitivii suplinesc această lipsă prin concepția «cadavrului viabil». Întrucît ei nu pot pricepe stingerea funcțiilor vieții, datorită comunității este de a da cadavrului o serie de îngrijiri și, în primul rînd, de a continua să fie adăpostit împreună cu cei vii, în casa în care a trăit. Fiindcă a devenit înțepenit și rece, i se dă loc lîngă vatră, mai apoi sub vatră, iar mai tîrziu, spre sfîrșitul epocii neolitice, căldura vetrei se va înlocui prin focul simbolic, așa cum s-a observat și în cazul mormintelor din așezarea de la Traian. Paliditatea și lipsa singelui se înlocuiesc cu ocră roșu. Se presupune că mortul are nevoie de hrană și i se pun alături alimente. În acest stadiu nu există teamă sau repulsie față de cel decedat, mortul nefiind considerat întru nimic deosebit, ci la fel cu cei vii și în strînsă legătură cu viața acestora. În momentul în care permanentizarea fenomenului începe să impresioneze, cînd în conștiință pătrunde îndoiala, în ideologia primitivă s-a ajuns la o cotitură care va duce la înțelegerea morții ca fenomenul opus vieții. În această a doua etapă începe să se desfacă legătura strînsă dintre vii și morți și aceștia își vor avea de aici înainte lăcașurile lor. Potrivit mentalității gentilice, primele lăcașuri sînt tot în chip de casă: acele așa numite «case mari», construite pentru toți membrii unei ginți, cunoscute în ținuturile din jurul Mării Mediterane (în lumea egeeană și în insula Malta) — după care se va trece la mormintele individuale.

Revenind la mormîntul II de copil din așezarea de la Traian, constatăm, în urma numeroaselor analogii găsite, că încadrarea lui în grupa înmormîntărilor în case este destul de îndreptățită. Acest rit, atît de răspîndit în sud-estul Europei, se constată că are rădăcini străvechi în bazinul oriental al Mediteranei, în Egipt, în Palestina, Asia Mică și în interiorul continentului, în Iran, Caucazia și Turcmenia. Observăm că această vastă întindere coincide cu aria pe care s-au răspîndit vechile triburi, care se îndeletniceau cu lucrarea pămîntului. Din centrele renumite, care sînt Mesopotamia și Egipt, se răspîndește în mileniul al IV-lea î.e.n. cultura cerealelor, pe aceleași căi, peste Caucaz pe de o parte, peste Balcani și Dunăre, pe de alta — pe unde s-au făcut în toate timpurile schimburile culturale cu Orientul. În această vastă unitate culturală, în care s-au diferențiat —

¹ * S.C.I.V. », vol. V, 1954, nr. 1—2, p. 103—104.

așa cum era firesc — o serie de culturi, se constată între alte afinități și această corelație strinsă între îndeletnicirea lucrării pământului în mod primitiv și ritul înhumării copiilor și tinerilor în case, care desigur, nu poate fi întâmplător, primul termen justificând pe al doilea. Observăm că mormintele de acest fel, din această întinsă arie, sînt lipsite de inventar și numai în cazuri rare au un inventar cu totul redus. Dintre descoperirile amintite în cuprinsul culturii tripoliene, numai în așezarea de la Veremie (Kiev) se poate presupune că scheletul găsit de V. V. Hvoiko sub podeaua unei locuințe, în poziție întinsă și culcat pe o parte, avînd în vecinătatea lui un complex de vase cu ofrande, ar putea să fie un mormînt de felul celor descoperite în așezarea de la Traian.

Ceremonialul deosebit, arderea ofrandelor în prealabil, așezarea lor în vase, poate reflecta o particularitate locală, însă tocmai această pompă sporește caracterul de înmormîntare rituală și dă și acestui mormînt semnificația de jertfă, legînd în acest sens între ele cele două morminte descoperite în așezarea de la Traian. Indiferent de faptul dacă admitem în unele cazuri și practica canibalismului ritual, prin care s-ar explica consumarea numai a unora dintre părți, în sensul unei rezerve de forță vitală, sub forma ospățului funerar, restul, ca și în cazul jertfire de animale, fiind îngropat în pămînt spre a-l fertiliza — ideea de jertfire a copiilor poate fi admisă și înțeleasă prin prisma mentalității primitive, tot ca un prinos adus pămîntului. Probabil prin analogie între ființele omenеști mici — copiii — și între semințele de plante, care, puse în pămînt, revin la suprafață și dau rod însutit, sînt jertfiți copii, pentru ca prin magia gestului să se obțină rodnicia sporită a pămîntului. S-ar putea crede că un aspect primitiv al mitului lui Kronos și al Rheeli ca și acela al Proserpinei și al lui Pluto sînt surprinse aici într-o formă embrionară și crudă.

Este cunoscut de asemenea, obiceiul jertfirii primului născut la vechii canaaneeni.

Explicațiile și interpretările acestor practici rituale pot fi multiple. În orice caz sînt greu de găsit, deoarece chiar azi știința etnografiei prezintă fenomene analoge în formă, care au semnificări și conținuturi deosebite, de la o regiune la alta. Nu ar fi exclus însă ca, în legătură cu cele expuse mai sus, și copiii morți în chip natural, să fi fost înmormîntați în case, în speranța că se vor renaște în aceeași familie, ceea ce de fapt este tot o înmormîntare rituală. În acest fel s-ar putea explica numărul mare al acestor schelete de copii, găsite în unele așezări. Pe acest complex de fapte se poate greșa postularea existenței ritului înhumației ca rit de înmormîntare cunoscut și practicat în cuprinsul întregii arii a ceramicii pictate.

Rămîne să analizăm care este situația craniilor și a calotelor craniene, îngropate în case, care apar paralel cu practica înmormîntării cadavrelor întregi și parțiale în case. Considerăm ca înhuate de respectivii locuitori neolitici ai caselor, numai craniile care se găsesc sub podele. Celelalte sînt susceptibile de a fi atribuite unor culturi mai noi. În afară de craniile și calotele umane, pomenite incidental în cursul expunerii, din așezările tripoliene, din cele de la Balbunar și Poiana, menționate mai sus, se mai cunosc astfel de calote și părți de cranii umane la Cucuteni¹: o calotă menționată de Gr. Buțureanu; la Frumușica² s-au găsit trei calote craniene, care par să fie feminine, la Hăbășești³ s-a găsit de asemenea o

¹ « Anal. Acad. Rom. », 1895 — 1896.

² C. Matasă, Frumușica, 1946, p. 43, pl. IV.

³ Hăbășești, Monografie arheologică, 1954, p. 440, fig. 7.

mică parte dintr-un craniu uman. În afară de regiunea ceramicii pictate din Moldova, se cunoaște craniul de la Crăsani, ca și craniul cu ocră, provenit de la Bălănești (fostul județ Buzău, regiunea Ploiești), ca și cele mai sus menționate de la Gumelnița și Vidra. Craniul este considerat în genere de popoarele aflate în stadiul etnografic, ca lăcașul puterii și al vieții. Păstrarea acestor craniuri nu reprezintă un aspect al cultului morților, ci este concretizarea spaimei față de puterea răufăcătoare a morților. Mortul nu mai este prietenul celor vii, se presupune că el are acum o altă existență, necunoscută, și ca atare poate deveni dușmanul celor vii. Amputarea craniilor, potrivit mentalității primitive, trebuie interpretată ca o încercare de a împiedica morții să tulbure pe cei vii, luându-li-se puterea (capul), practică magică care implică probabil și tendința de a-și însuși calitățile celui dispărut. În mormintele amintite de la Balbunar (R. P. Bulgaria), unul din cele 25 de schelete nu are cap. Capul a fost găsit la 40 cm distanță, la vest de schelet. Scheletele fără craniu s-au găsit și în regiunea Tisei de nord, la Bodrogkeresztur și în cultura Lengyel. Faptul că în alte cazuri au fost amputate picioarele cadavrului, ca în unele morminte din așezarea de la Lengyel și Pusztaistvánháza, întărește ipoteza de mai sus.

Înmormântarea craniilor ca o practică magică este de altfel cunoscută din epoca paleolitică. La sfârșitul acestei epoci sînt reprezentative în acest sens cunoscutele două grupe de craniuri (în total 33), din grotă de la Ofnet lângă Nördlingen (Bavaria).

Prin acestea se dovedește că dispoziția spirituală s-a schimbat treptat: pe lângă corp se bănuiește existența unui dublu, ceea ce față de concepția «cadavrului viabil» este un progres. Acest pas înainte a fost posibil pe baza vechii concepții animiste și va avea drept consecință practică schimbarea ritului înhumării prin ritul incinerării cadavrelor. Sufletul— spiritul omenească — conceput ca element concret, se eliberează astfel și morții nu se mai pot întrupa ca să vatem pe cei vii.

Acestea sînt primele cuceriri ale minții omenești în evoluția sa spre teoretizare și care de altfel continuă să subsiste și azi ca un reziduu în psihicul popoarelor. În această direcție, progresele speciei umane, luată în masă, par să nu fie prea mari, situație care se explică prin conservatismul conștiinței, prin caracterul stagnant al ideologiei, care rămîne mereu în urmă față de noile realități și continuă să existe chiar atunci cînd baza economică care i-a dat naștere a dispărut de mult.



În legătură cu ritul incinerăției, preconizat pentru cultura ceramicii pictate, să analizăm pe baza căror elemente primii cercetători ai ceramicii pictate tripoliene, V. V. Hvoiko și E. R. Stern, au adoptat această teză, însușită apoi și de alți cercetători și mai recent de H. Schmidt, autorul monografiei Cucuteni.

Amintim că pentru prima oară această interpretare a fost dată de G. Ossowsky, în urma rezultatelor săpăturilor făcute de acest cercetător, în anii 1877—1878, în fosta Galiție de răsărit, în așezarea de la Wasylkowce, pe riul San, ca și în 1892, la Bilcze - Zlote, pe apa Seret și publicate ulterior în revista «Zbior»¹. S-au găsit aici complexe formate din cîteva vase pictate, puse unele într-altele și mai rar acoperite cu cîte o strachină, care conține cenușă și oase de animale. Complexele de vase sînt așezate sub stratul de cultură,

¹ «Zbior», XIV, p. 50, pl. II: XV, p. 60, fig. 17—19.

pe pământul neumblat (viu) și sînt acoperite, spune autorul, cu plăci de pământ ars, în realitate plăci din chirpicul platformelor locuințelor de deasupra. Nu s-a constatat nicăieri că aceste vase conțin și oase omenești. După toate aparențele, aceste complexe nu se deosebesc de complexe cu vase cu ofrande, din stațiunea de la Traian, unde sînt cunoscute, așa cum am spus mai sus, și în faza anterioară, precucuteniană. Autorul, G. Ossowsky, caracterizează această descoperire drept cimitir de incinerare — un fel de crematoriu, în care se păstrează urnele funerare. V. Hvoiko, în săpăturile sale de lângă Kiev, a găsit, sub platforme — ploșceadki — astfel de complexe de vase, conținînd cenușă, cărbune și oase de animale, pe care le consideră drept urne funerare¹, aparținînd unor morminte de incinerare. Faptul hotărîtor este că în aceste așa-numite urne funerare nu s-a găsit niciodată un oș omenesc. Aceasta nu dezarmează nici pe Stern, care răspunde obiecției făcute de unii contemporani, citînd, în sprijinul părerii adoptate de el, împrejurarea că și în așezarea ionică din secolul al VI-lea din insula Berezan se cunosc urne cu cenușă, fără oase omenești². Nu ne explică de ce se găsesc în aceste vase totuși oase de animale. Nu este deci firesc ca cenușa să aparțină cadavrelor incinerate, iar oasele puse deasupra să aparțină numai animalelor. Pe de altă parte, aflarea sporadică în locuințe a unor cranii, ca și a altor oase omenești, fără să se specifice bine condițiile lor de găsire, face pe acești cercetători să unească aceste elemente dispartate și să tragă concluzii grăbite, care i-au dus la ipoteza că ploșceadki-i sînt construcții în genul *caselor mari* și că în ele se ardeau morții pe loc, împreună cu ofrandele. Punctul de vedere este oscilant, fiindcă în altă ocazie se ajunge la varianta *căsuțelor mortuare* alăturate locuințelor, în care se păstrau urnele funerare, ale unei ginți sau familii întregi, după ce arderea în comun a cadavrelor se făcuse, bineînțeles, în altă parte.

Cercetătorii ucraineni de dată mai recentă, ca V. Cerbakivski, în 1926³, dă o interpretare și mai complicată acestor vase cu ofrande găsite sub locuințe și în așezările de la Veremie, Kolodistoe, Stari-Bud și Luciași (Poltava). Pe baza identificării ploșceadki-lor cu aceleași *case ale morților*, ca și pe baza unor presupuse necropole de incinerare descoperite în două « telluri » de la Surgul și El-Hibba lângă Tello, în Mesopotamia, prin săpături care datează din 1887, construiește o ipoteză cît se poate de complicată. Se vorbește de existența unor sarcofage de lut ars, care ar conține presupusele urne și care se etajează în interiorul ploșceadki-lor asimilate cu *casele mortuare*. Aspectul însă este destul de simplu, fiind vorba și aici de aceleași complexe de vase cu ofrandă adusă forței tutelare — pământul — de care depinde existența oamenilor. Astfel, în așezarea de la Kolodistoe⁴, vasul mare « pithos », aflat într-o groapă în formă de pungă, amintește de conținutul gropii ε din stratul precucutenian din așezarea de la Traian, menționat mai sus, iar forma de pungă a gropii este destul de răspîndită la gropile din așezarea de la Hăbășești. Autorul citează și situația din tumulii din Tracia, explorați de G. Seure și Degrand⁵. Desigur, nu în mică măsură a contribuit la orientarea eronată a cercetătorilor ceramicii pictate, care voiau să găsească o explicație plăcilor de

¹ Lucrările congresului al XI-lea arheologic de la Kiev din 1899, 1901, vol. I.

² M. Ebert, *Reallexikon*, XIII, p. 35.

³ « Tripilska kultura », Kiev, 1926, nr. I, p. 119 și urm.

⁴ *Ibidem*, p. 139, fig. 17.

⁵ G. Seure et A. Degrand, *Exploration de quelques tells de la Thrace*. « Bull. Corr. hell. », 1906, p. 359 — 432.

chirpic ars la roșu ale platformelor, cunoscuta interpretare cu totul fantezistă, dată de Seure și Degrand rezultatelor săpăturilor lor. Aceasta este probabil una din cauzele care au determinat pe arheologul Stern să facă teoria celor două tipuri de construcție: zemlianki și ploșceadki. Părerea că pe ploșceadki nu s-ar fi găsit rîșnițe, ci numai vase mari, adică urnele funerare, și că uneltele, vetrele, ca și vasele mici s-ar fi aflat numai în zemlianki, deși găsise destui adepți, încît învățații se împărțiseră în două tabere, — nu mai este de actualitate. Prin săpăturile noi, atît din R.S.S. Ucraineană cit și din Moldova, s-a făcut posibilă o examinare critică a acestor urme arheologice și s-a ajuns la restabilirea unei situații mai juste. T. Passek¹ a adus o serie de argumente pentru clarificarea problemei, în sensul că ploșceadki-i sînt locuințe și nu case mortuare. Împotriva caracterului sepulcral al ploșceadki-lor notăm și faptul că în stadiul corespunzător fazelor AB și B ale ceramicii pictate Cucuteni-Tripolie, faza înmormîntărilor comune în acele *case mari* este depășită, înmormîntările fiind acum individuale, în cimitire mai mult sau mai puțin alăturate așezărilor.

Urnele de la Cucuteni — Băiceni, conținînd cenușă și «oseminte», menționate de Gr. Buțureanu², a căror poziție cronologică nu este sigură și despre care nu se știu amănunte în privința condițiilor de aflare, ar putea fi tot un astfel de complex de vase cu ofrande. H. Schmidt, în monografia sa «Cucuteni», apărută în 1932, împărtășește acest punct de vedere al ritului incinerăției și presupune că practica incinerăției trebuie să fi fost adusă aici din munții din nordul R. P. Ungare, unde crede că s-ar putea documenta și originea ceramicii pictate. H. Schmidt este totuși înclinat să admită paralel — însă numai incidental — și existența ritului inhumăției, ritul de bază fiind cel al incinerăției. Credem că avem motive să considerăm situația aceasta inversată. În orice caz, originea practicii incinerării morților nu poate fi pusă la Dunărea de jos. După unii cercetători se admite ca loc de apariție, vestul european, de unde treptat s-ar fi răspîndit spre centrul și estul Europei. În cuprinsul ceramicii bandate, cea mai veche apariție stă în legătură cu ceramica în bandă liniară de la Dunărea de mijloc, din Boemia. Referind aceste date la problema care ne interesează în special, apariția unor morminte de incinerăție nu ar fi cu totul exclusă aici, însă contrar punctului de vedere al lui H. Schmidt, aceste eventuale apariții în cuprinsul ceramicii pictate nu ar putea avea decît un caracter excepțional, dată fiind cunoscuta tendință spre conservatism cînd este vorba de ritul de înmormîntare, observată cu precădere la popoarele cu caracter sedentar, sau semi-sedentar, legate de lucrarea pămîntului.

★

Examînd teza contrară a ritului inhumăției, să enumerăm și să analizăm mărturiile rămase. Din capul locului trebuie să spunem că mărturia cea mai temeinică în această direcție ar fi fost aflarea în cuprinsul ceramicii pictate a unei necropole de inhumăție, dar, așa cum s-a spus de la început, cu toată ciudățenia lucrului, pînă acum mormintele aparținînd acestei culturi nu au ieșit la iveală. Există totuși, în cadrul culturii ceramicii pictate, un cimitir de inhumăție, cel de la Horodnica, pe malul Nistrului în Galiția, despre care vom vorbi la urmă. Pe teritoriul culturii tripoliene din R.S.S. Ucraineană, așa cum am relatat, V. V. Hvoiko a găsit la Veremie un schelet inhumat, în poziție întinsă, sub podele, cu complexe de vase în vecinătate și care ar putea fi foarte bine un

¹ T. Passek, *Periodizația...*, p. 83.

² «Arhiva», Iași, 1889-1890, p. 257.

mormînt în casă, de tipul celor din aşezarea de la Traian. În afară de aceasta sînt semnalate de asemenea, fără alte precizări, schelete omeneşti necomplete, oase răvăşite şi cranii, care s-au găsit fie deasupra, fie dedesubtul platformelor. Un amănunt care trebuie reţinut este că majoritatea acestor schelete necomplete s-au găsit într-adevăr în case, dar deasupra platformelor. În aşezarea de la Cucuteni s-au găsit de asemenea cîteva schelete fără să se cunoască în ce raport stau cu stratul de cultură al ceramicii pictate. În legătură cu acest fapt avem relatarea prof. I. Nestor, care în recenzia asupra lucrării lui H. Schmidt scrie că în manuscrisul lucrării lui Gr. Buţureanu asupra săpăturilor de la Cucuteni există o fotografie a unui din mormintele găsite pe cetăţuia de la Cucuteni, care reprezintă un schelet în poziţie chircită pe dreapta, şi în care se vede că scheletul se afla în mijlocul chirpicului, *imediat* sub stratul de pămînt vegetal. Alături de schelet nu se vede şi nu se semnalează în manuscris nici un fel de inventar. Aceasta fiind situaţia, nu există deci nici o dovadă că scheletul aparţine culturii ceramicii pictate. Lipsa inventarului nu ar constitui o particularitate, căci se întilneşte şi în mormintele din tellurile din R. P. Bulgaria. Faptul hotărîtor este aflarea mortului deasupra platformei. S-ar putea admite că scheletul aparţine unui contemporan surprins între dărîmăturile casei, însă poziţia chircită a scheletului arată în chip precis că nu poate fi vorba de un accident sau o întîmplare oarecare, ci de o înmormîntare intenţionată, făcută într-o epocă posteroară culturii ceramicii pictate, şi care a nimerit într-o locuinţă cucuteniană. D. Beldiceanu (în ziarul « Romînu » din 1895) descrie un schelet găsit la Cucuteni care, însă, deşi a fost înmormîntat la adîncimea de 1,30 m, nu prezintă suficiente garanţii pentru a putea fi considerat contemporan cu aşezarea de la Cucuteni. Scheletul se găseşte în poziţie chircită, culcat pe partea dreaptă, cu o mînă sub cap, iar cealaltă de-a lungul trupului. Este de tipul dolicocefal. Lîngă el s-au găsit vîrfuri de săgeţi de silex şi cioburi grosolane de oale; lipsesc alte amănunte care ar fi putut hotărî apartenenţa scheletului. Mormîntul pare să fie mai tardiv decît aşezarea. Menţionăm aici şi mormintele cu schelete în poziţie Hocker şi altele întinse pe spate, găsite pe latura de nord a aşezării cu ceramică pictată de la Costeşti (raionul Tg. Frumos, regiunea Iaşi). Adîncimea la care s-au găsit este de 0,70—1,20 m. Deşi în preajma scheletului sînt menţionate figurine antropomorfe şi silexuri, mormintele aparţin, desigur, altor epoci mai noi. Cinci din scheletele găsite la Cucuteni au fost studiate în 1926 de către antropologul elveţian E. Pittard. Aceste schelete care se păstrau la Facultatea de istorie din Iaşi, s-au pierdut în timpul ultimului război mondial. Este interesant, că E. Pittard, care respinge din principiu teoria raselor pure, găseşte aici, după măsurători: două cranii dolichocefale, două mesaticefale şi unul subbrahicefal, ceea ce dă o imagine etnică compozită, asemănătoare cu cea eunoscută de el la triburile care au construit curganele din Rusia meridională. Această afirmaţie a antropologului Pittard, chiar dacă ar fi susceptibilă de discuţie, în momentul de faţă vine să confirme supoziţia că aceste morminte de inhumaţie aparţin unui grup cultural mai tardiv, de la începutul epocii bronzului, probabil tocmai acestor triburi nomade din stepele pontice. Cu aceasta ajungem la cimitirul de inhumaţie de la Horodnica pe Nistru, care, în lumea specialiştilor, e socotit ca singura probă autentică pînă acum în acest sens.

Cimitirul are două părţi, situate pe cele două maluri, în dreapta şi în stînga Nistrului. Săpăturile au fost făcute de J. Kopernicki în 1878—1882 şi au fost publicate în revista « Zbior » în 1878 şi 1884. În afară de schiţa cimitirului, nici un alt desen sau fotografie nu însoţeşte textul. Grupa de pe malul drept al Nistrului conţine 16 gropi orientate de la nord-vest la sud-est şi forma lor este aceea

a unui dreptunghi sau paralelogram neregulat sau chiar a unui triunghi. Grupa de pe malul stîng al Nistrului conține 29 de morminte, avînd aceeași orientare. În interiorul acestor două grupe mari se pot distinge subgrupe mai mari de morminte, așezate paralel între ele și subgrupe mai mici de cîte 2—3—4 morminte, care, evident, nu din întîmplare au fost grupate alături. Unele gropi sînt secante. Dimensiunile gropilor variază. Dimensiunea mijlocie este de $2,50 \times 0,70$ m, iar adîncimea de 1,20—1,30 m. Gropile sînt acoperite cu lespezi de piatră, uneori chiar cu cîte două lespezi. Poziția scheletului, după descrierea dată, este întinsă pe spate, cu capul uneori întors spre dreapta. Capul se află mai sus cu cîteva centimetri și este așezat pe o piatră. De obicei brațul drept este îndoit din cot și așezat pe pînțece, iar brațul stîng este întins de-a lungul corpului. Falangele mîinilor lipsesc, iar picioarele sînt ușor desfăcute. Lungimea medie a scheletelor este: 1,50 m pentru cele de femei și 1,60—1,69 m pentru bărbați. Mormintele sînt lipsite de inventar, ca și cele de la Balbunar (R. P. Bulgaria). Scheletele au însă podoabe de metal, pe care autorul îl dă drept bronz. Nu s-a făcut expertiză. Aceste podoabe sînt: brățări de picior, purtate sub genunchiul drept, inele-cercei din «sîrmă de bronz», inele pentru degete, alte inele de aur, ca și obiectele lucrate prin tehnica «en repoussé». Nu există nici o fotografie sau desen al acestor obiecte și nu se dă în revistă nici o explicație sau rezumat în altă limbă. Împrejurarea că în morminte nu se găsește nici un vas pictat face să ne întrebăm pe ce temeuri s-au atribuit aceste morminte culturii ceramicii pictate Cucuteni-Tripolie? Simpla vecinătate a unei așezări de acest fel s-a dovedit că nu este întotdeauna concludentă. Nu știm ca rezultatele date de aceste săpături să fi fost valorificate ulterior, după această publicație. Sînt unele neclarități care cer ca articolul să fie tradus în întregime de un cunoscător al limbii polone. Este de remarcat că în morminte s-au găsit oase sparte de animale, cîrbune, ca și cenușă și pămînt ars sub capetele scheletelor, ceea ce constituie o verigă de legătură cu mormintele rituale descoperite în așezarea de la Traian. De asemenea, așezarea capului scheletelor pe o piatră este probabilă și pentru mormîntul II de la Traian. Însăși poziția întinsă dorsală a scheletelor este cu totul rară, frecvența ei în acest cimitir putînd fi explicată printr-o influență nordică. Chiar obiectele de metal descrise, care ar putea fi mai degrabă de aramă, nu sînt străine de aria culturilor balcano-danubiene și au fost găsite în parte și în așezările cu ceramică pictată de la Ruginoasa, Izvoare, Hăbășești etc. Totuși nu există criterii suficiente pentru datarea acestor morminte. Oarecare lumină asupra poziției cronologice ar putea fi adusă de grupa celor trei morminte, care au gropile strict alăturate, aflate în cimitirul de pe malul drept al Nistrului. Gropile laterale ale acestei subgrupe conțin respectiv cîte un schelet, prima, un schelet de femeie, iar cea de a doua, un schelet de bărbat. În groapa din mijloc s-a găsit scheletul unui copil de 7—9 ani. Un astfel de grup triplu — soț, soție, copil — este cunoscut în așezarea de la Bogrogkeresztur. Credem că și în stratul II de la Vidra, este vorba tot de un astfel de tip de înmormîntare. Credem de asemenea că îngroparea, după toate aparențele simultană, nu implică și moartea naturală simultană a celor trei membri ai familiei. Ne aflăm mai degrabă în fața practicii sacrificiului văduvei și al urmașului, cunoscută atît în etnografie ca și în vremea orînduirii comunei primitive. După cum au dovedit-o datele arheologice, această practică oglindește momentul istoric al organizării societății pe baze patriarhale, pe temeiul economic al dezvoltării creșterii vitelor, al culturii primitive a plantelor, ca și al prelucrării metalelor. Pe plan arheologic, aceasta înseamnă sfîrșitul neoliticului și începutul epocii bronzului.

În situația de față nu putem afirma că cimitirul de la Horodnica pe Nistru se integrează fără nici o rezervă în cultura ceramicii pictate, deși există unele elemente comune între aceste morminte și cele din așezarea de la Traian, ca și cu cele de la Balbunar. În orice caz, după caracterele pe care le arată, aceste morminte stau aproape în timp de cultura ceramicii pictate, cu oarecare tendință de a se situa totuși ceva mai târziu.

Un argument în plus în sprijinul tezei inhumației ne este dat și de faptul că în cuprinsul culturilor contemporane învecinate, situate în spre nord-vestul ariei culturii ceramicii pictate: culturile Zlota și Trichterbecher¹ (vase cu gîtl în chip de pîlnie), cu care, datorită expansivității acestor culturi, ceramica Cucuteni-Tripolie prezintă unele atingeri, ritul de înmormîntare este cel al inhumației în gropi rotunde, situate în preajma locuințelor. Mormintele respective, prin practicile rituale observate, ca și prin imensa cantitate de oase de animale domestice pe care le conțin, ilustrează tocmai acest moment al evoluției societății spre forma patriarhală.

Ce concluzii de ordin general putem trage din acest caz particular: descoperirea mormintelor rituale din așezarea de la Traian, considerate ca noi documente arheologice în legătură cu problema ritului de înmormîntare, în cadrul ceramicii pictate Tripolie - Cucuteni?

Raritatea, pînă în ceasul de față, a acestor monumente arheologice ne îndeamnă să prețuim și mai mult posibilitățile de interpretare oferite în această direcție. Recapitulînd în linii mari rezultatele obținute, găsim că înhumarea morților în case este un obicei, care în Europa își are originea în epoca paleolitică, cînd este dovedit într-o formă destul de generalizată. În spațiul ceramicii pictate, în momentul care ne interesează, la sfîrșitul epocii neolitice, acest obicei se restrînge la proporțiile unei practici rituale, cuprinzînd înmormîntările în case ale cadavrelor, mai ales de adolescenți și copii. Această practică, ilustrată de mormintele I și II din așezarea de la Traian, nu constituie o apariție izolată, ci se încadrează într-o arie mai vastă care cuprinde sud-estul Europei și își are rădăcinile în ținuturile din jurul Mediteranei și Orientul apropiat. Se desprinde dar sub acest aspect, o unitate istorică, în interiorul căreia diferitele complexe de cultură prezintă și alte afinități de ordin suprastructural. Acest caracter de unitate reflectă în chip necesar și o structură social-economică corespunzătoare. Explicarea general valabilă a acestei practici rituale a înhumării cadavrelor de copii și tineri sub podeaua caselor sau lîngă case decurge deci din caracterul structurii sociale gențice, iar sensul specific al practicii, conținutul mental de natură magico-religioasă al actului, ca și valoarea lui simbolică, sînt date de nevoile izvorîte din structura economică proprie acestor triburi din cuprinsul culturii ceramicii pictate Cucuteni-Tripolie, a căror indeletnicire principală, verificată arheologic, era cultivarea primitivă a plantelor și creșterea vitelor. Această situație implică, la populațiile legate de cultivarea pămîntului, formarea unei mentalități specifice, conservative, față de ritualul, universal răspîndit, al înhumării morților. Pe baza acestor considerații de ordin general credem că putem presupune că ritul principal de înmormîntare în aria culturii ceramicii pictate Cucuteni-Tripolie este cel al înhumării morților. Pe ce alte temeuri putem susține această teză? Aflarea aici, în cuprinsul ceramicii pictate, a acestui element pozitiv: două morminte de inhumație, fie și de caracter ritual, prin simpla lor apariție,

¹ H. Behrens, Ein Siedlungss- und Begräbnisplatz der Trichterbecherkultur bei Weisensfels an der Saale, in „Jahressch. Mitteldeutsche Vorgeschichte“, 1953 Bd. 37, p. 67-108.

chiar dacă nu ar fi fost posibilă și stabilirea altor legături, demonstrează teza ritului înhumării pentru aria ceramicii pictate, căci nu putem admite pentru mentalitatea oamenilor epocii neolitice din același grup cultural, două feluri de comportare în legătură cu fenomenul morții, adică într-un mod anumit când era vorba de sacrificii rituale, și într-un chip cu totul deosebit când se punea problema unei înmormântări obișnuite. Ambele aspecte sînt manifestări paralele ale aceleiași ideologii magico-religioase, avînd aceeași rădăcină unică în baza respectivă. Ceea ce ar fi putut lipsi în cazul înmormîntărilor normale, ar fi poate ceremonialul mai complicat, documentat aici prin bogăția inventarului. Pe de altă parte, teza ritului incinerăției, care, după unii cercetători, și-ar fi avut originea aici, în răsărit, este neprobantă pe baza elementelor existente. Ritul incinerăției, chiar dacă în viitor ar putea fi găsite aici morminte de acest fel, nu poate avea decît un caracter sporadic, așa cum au apărut mormintele de incinerăție incipientă în cultura în bandă liniară de la Dunărea de mijloc. Credem că ritul incinerăției trebuie motivat prin schimbarea unor date în condițiile bazei. Acest rit este înfloritor și răspîndit în plină epocă a bronzului ca și în epocile următoare, coincidînd cu *faza dezvoltată a organizației patriarhale*. Aceste aspecte social-economice, după cum se știe, în aria ceramicii pictate nu au ajuns la acest punct al evoluției.

Un argument de ordin logic este dat și de împrejurarea că cei doi termeni între care este înseriată dezvoltarea ceramicii pictate și cu care aceasta stă în deplină *continuitate*, epoca premergătoare, aceea a neoliticului vechi și cea următoare cu fazele de început ale epocii bronzului, dovedesc practicarea ritului inhumăției. Hadaczek¹ — în introducerea la lucrarea despre așezarea cu ceramică pictată de la Koszylowce (Zaleșcik) — citează existența a cîteva zeci de morminte de inhumăție descoperite întîmplător în regiunea Podoliei: la Ulaszkowce, Kociubince, Czarnokonce, Czarne Wody, care fac legătura între faza mai veche a neoliticului din bazinul Nistrului, iar pe de altă parte se leagă în mod precis de epoca bogatei culturi de la sfîrșitul neoliticului. În ținutul culturilor din faza danubian II, după G. Childe, se păstrează ritul inhumăției: de pildă în stațiunea de la Lengyel și alte așezări contemporane din R. P. Ungaria și, așa după cum am menționat mai înainte, în cultura Trichterbecher. De altfel, în nici una din grupele cu ceramică pictată nu s-au găsit vreodată morminte de incinerăție. Cea mai îndepărtată grupă cu ceramică pictată, față de regiunile noastre, aceea din provinciile chineze Kansu și Honan, arată totuși afinități esențiale cu grupa ceramicii pictate Cucuteni-Tripolie. Învățătul suedez J. C. Andersson², în lucrarea sa despre săpăturile efectuate în R. P. Chineză în decurs de 15 ani, descrie, între altele, cele cinci cimitire cu sute de morminte de inhumăție găsite pe vastul platou Pan-Shan (prov. Kansu) situat deasupra văii Tao, la o înălțime absolută (față de nivelul mării) de 3200 m. Față de așezările respective, aceste cimitire se găsesc la o înălțime de 3—400 m și la distanță de 10 km. Cel mai bine conservat și cel mai bogat dintre mormintele descoperite de Andersson este cel de la Pien-Chia Kou (Pan-Shan) (fig. 8), care conține un schelet în poziție Hocker, pe stînga, al unui bărbat în vîrstă de circa 40 de ani, așezat cu capul la sud-est și picioarele la nord-nord-vest; oasele mîinilor lipsesc. În jurul scheletului s-au găsit 12 vase, dintre care 8 foarte fine, pictate, de forme foarte apropiate de cele cunoscute din aria Cucuteni-Tripolie, și: 4 vase lucrate din pastă grosolană. În aceste vase s-au găsit cenușă și

¹ Ch. Hadaczek, La colonie industrielle de Koszylowce, Album. Lemberg 1914, p. 7.

² J. C. Anderson, Prehistory of the Chinese, Stockholm, 1945.

oase de animale, tot așa ca și în așezarea de la Traian. Dintre cioburile sparte s-au adunat oasele unui craniu de căprioară. Inventarul mormîntului era completat prin două topoare de piatră verzuie lustruită și două pietre de ascuțit. După toate aparențele sîntem în fața unei înmormîntări obișnuite, așa cum o indică și poziția Hocker a scheletului, și nu se poate tăgădui marea asemănare tipologică a acestui mormînt cu mormintele descoperite în 1952 în așezarea de la Traian. Cronologic, mormîntul de la Pien-Chia-Kou se situează în epoca Yang-Shao, care reprezintă

Scara 1:20

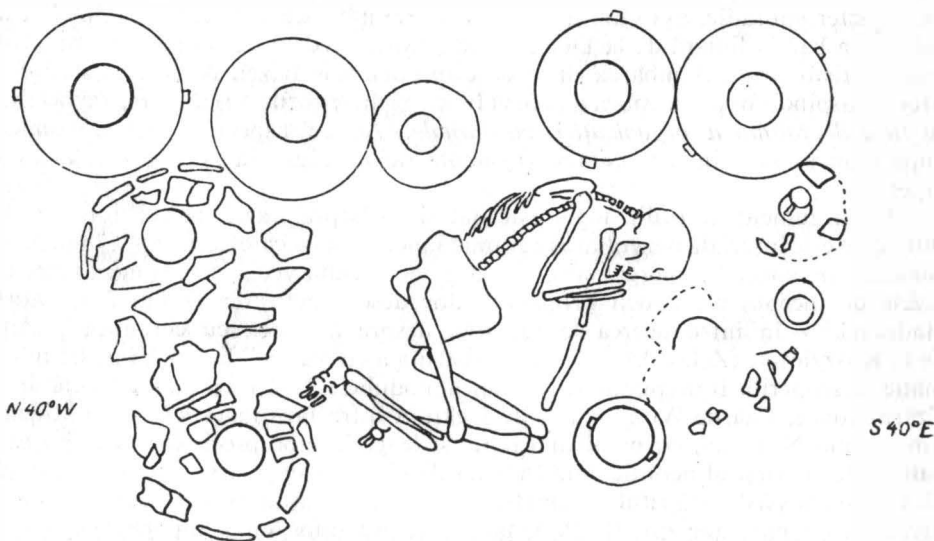


Fig. 8. — Mormînt cu schelet în poziție chircită, cu inventar de vase pictate, din cimitirul de la Pien-Chia-Kou (Pan-Shan), prov. Kansu (China).

faza maturității în dezvoltarea ceramicii pictate din Kansu (China), adică între anii 2200 — 1700 î.e.n., dovedind și pe această linie corespondența cu fazele AB și B din cuprinsul culturii ceramicii pictate Cucuteni-Tripolie.

Postulăm dar și pentru această grupă Cucuteni-Tripolie existența unor necropole situate poate la depărtări mai mari față de așezările respective, decît ne-am fi putut aștepta, și în care ritul de înmormîntare să fi fost cel al înhumării cadavrelor.

În legătură cu existența mormintelor se pune întotdeauna ca un corolar al studierii datelor arheologice și problema de amploare, deoarece lucrează cu sfere mai largi, a etnogeneziei triburilor care au dezvoltat cultura în cuprinsul căreia s-au găsit mormintele. Problema etnogenezei, pe baza studiului antropologic al craniilor și al scheletelor, se bucură de mare prețuire la arheologii sovietici. Pe baza legăturilor evidente care există, așa cum am văzut și în cursul acestei expuneri, între regiunea Mediteranei orientale, Asia Mică și regiunea Dunărea-Nipru, se schițează pe acest teritoriu o mare unitate istorico-culturală. Pînă acum, în stadiul de față al cercetărilor craniologice, rezultatele date de T. Passek în ultima sa lucrare: «Periodizarea așezărilor tripoliene» indică în cuprinsul acestei unități

istorico-culturale (în mil. IV și III) existența a două tipuri: « unul dolicocefal, determinat de toți cercetătorii, ca tip mediteranian și altul brahicefal, atribuit rasei armenoide. Nu se poate preciza care este tipul cel mai vechi ».

Este interesant că și cercetătorii ruși mai vechi s-au arătat preocupați de găsirea unor soluții la această problemă a etnogenezei și nu e de mirare că unorii s-a ajuns la exagerări. Arheologul V. V. Hvoiko consideră triburile care au dezvoltat cultura ceramicii pictate dintre Carpați și Nipru, ca ariene, de tip dolicocefal avîndu-și patria în regiunea Mării Egee. Această teză servește drept premisă interpretării sale subiective, de a considera pe purtătorii ceramicii pictate drept proto-slavi. Sub acest aspect, al necesității de a putea face legătura dintre aceste triburi și anții slavi, caracterizați prin așa-zisele cîmpuri cu urne funerare de la Cerneahov, trebuie să înțelegem și înverșunarea acestui cercetător de a socoti complexe de vase cu ofrande din cuprinsul culturii ceramicii pictate, drept urnele funerare ale unor morminte de incinerare. Cercetătorul rus Stern, al cărui nume este legat de săpăturile de la Petreni (R.S.S. Moldovenească), preocupat de problema grupelor de cultură înrudite și a procesului de încrucișare dintre triburile din spațiul aceleiași unități culturale, a emis teza cunoscută a culturii premiceniene și, pe baza informațiilor literare — de la Homer —, vorbește despre legătura dintre triburile trace, aflătoare pe teritoriul ceramicii pictate, și cele traco-frigiene de la Troia. De asemenea, A. Spițin atribuie platformele kieviene de la Kolodistoe, triburilor tracice.

Arheologul bulgar K. Droncilov¹, pe baza acelorși preocupări pe scară mai largă, studiind craniile găsite în săpăturile din așezările epocii neolitice din R. P. Bulgaria, le determină ca « preasiatice » (dolicocefale?), înțelegînd probabil o veche populație preariană.

Am citat în cursul expunerii și rezultatele antropologului E. Pittard pentru unele schelete găsite în așezarea de la Cucuteni. Din toate acestea rezultă că problema etnogenezei rămîne deschisă și că așteaptă soluții care depind în mare parte de progresele viitoare ale științei antropologice.

ОТКРЫТИЕ В СВЯЗИ С ОБРЯДОМ ПОГРЕБЕНИЯ ПЕРИОДА КУЛЬТУРЫ РАСПИСНОЙ КЕРАМИКИ КУКУТЕНИ-ТРИПОЛЬЕ

(КРАТКОЕ СОДЕРЖАНИЕ)

В поселении Траян села Зэнешти района Бухуши области Бакэу, принадлежащем фазе АВ культуры расписной керамики Кукутени-Триполье, в 1952 г. были обнаружены два погребения с труположением №№ I и II в круглых ямах и с богатым инвентарем расписных и не расписных сосудов (14—26 целых и фрагментарных сосудов). Важность этого открытия состоит, в первую очередь, в том, что они являются первыми подлинными погребениями, обнаруженными до настоящего времени на Молдавской территории этой культуры. Во вторую очередь, на основании этих археологических следов материальной жизни можно попытаться восстановить некоторые религиозные обряды магически-религиозного характера, как явления надстройки и примитивной идеологии. Эти аспекты отражают условия базиса: экономическую структуру племен с родовой организацией, главным занятием которых являлось мотыжное земледелие и скотоводство. На основании ана-

¹ « Izvestiia », Sofia, 1923—1924, vol. II.

логий между этими двумя погребениями и ямой «γ» (рис. 1) как в отношении формы, так и содержимого, они назывались вначале ямами «δ» и «ζ»; эти три археологические памятника составляют единую группу.

Погребение № 1 (рис. 2, 3 и 4): диаметры — $2 \times 2,10$ м; абсолютная глубина — 2,60 м до материка; вырыто под площадкой жилого помещения. Оно содержит костяк юноши не старше 20 лет, лежащего на правом боку, с изогнутой для помещения в яму нижней частью так, что скелет перевернут настолько, что коленные чашки непосредственно касаются земли (рис. 4).

Погребение № II (рис. 5 и 6) содержит, помимо сосудов, костяк ребенка в возрасте приблизительно 10 лет, у которого отсутствуют плечевые кости, кости кистей, стоп, а также и одна бедренная кость. Видимо костные останки лежали в вытянутом на спине или скорченном положении; отсутствие некоторых костей затрудняет уточнение.

Хронологические данные погребений определены наличием расписных сосудов формы и орнаментации, характерных для культуры Кукутени фазы АВ. Яма «γ» и погребения № № I и II являются жилищами, современными этой фазе, и существуют убедительные доводы, говорящие за то, что они были вырыты жителями соответствующих домов, именно под площадками.

Возникает вопрос, являются ли эти погребения обычными или ритуальными погребениями.

Помимо круглой формы дна и глубины, достигающей слоя материка, общими своеобразными чертами для ямы «γ» и двух погребений являются следы обжига до красна остатки угля, 2—3 сантиметровый тонкий слой золы и, особенно, наличие комплексов сосудов, содержащих золу и кости домашних животных, улиток или моллюсков. Является очевидным, что все эти элементы представляют известный церемониал заупокойной трапезы, прошедшей через ритуал огня и обнаруженной в яме «γ», как и в остальных двух погребениях. Ежегодные приношения первых плодов встречаются и в настоящее время у земледельческих народов, изученных этнографической наукой и эти приношения носят характер некоторых магических обрядов с целью обеспечить и сохранить плодородие земли, от которого зависит жизнь и существование людей. Погребение № 1 также носит отпечаток обряда сельскохозяйственного характера и является выражением тех же магических религиозных обрядов с целью повысить плодородие земли, но сопровождающихся человеческими жертвоприношениями.

Погребение № II представляет, по всей вероятности, погребение в доме по частям, находящее аналогию на всем юге-востоке Европы: в неолитическом поселении Народной Республики Болгария, в СССР (Лука-Врублевская на Днестре) и далеко вглубь Ближнего Востока. Широкое распространение погребений в домах является древним религиозным обрядом и объясняется кровной родовой связью; с точки зрения идеологического плана оно соответствует примитивной концепции о «загробной жизни усопшего». Захоронение трупов детей и юношей в домах под полами жилых помещений, жертвоприношение перворожденных являются также магически-религиозным ритуалом, который можно проследить на обширной площади и, который совпадает с площадью распространения племен, занимающихся примитивной обработкой земли.

В связи с существованием погребения № II был поднят ряд вопросов, из которых главными являются: 1) погребение по частям, сохранившее следы канибализма, является магическим обрядом в связи с поверьем, что таким путем можно добиться высокого плодородия земли и обилия пищи; 2) Захоронение человеческого черепа отдельно от трупа, рассматриваемого первобытным человеком как местообращение жизни и мощи, наблюдается параллельно с погребениями по частям и является также магическим ритуалом, отражающим веру в существование человеческой души — двойника тела, с обособленным от тела существованием и могущей стать врагом живых. Эта концепция, противоположная концепции о «загробной жизни усопшего», указывает на прогресс в процессе развития человеческого сознания, следствием которого является постепенная замена обряда с труположением обрядом с трупосожжением. Распространение и преобладание ритуала трупосожжения соответствует в социальном отношении форме организации патриархата, находящегося в полном развитии.

Анализ теории, предполагающей существование обряда трупосожжения в рамках расписной керамики Кукутени-Триполье, рассматривающей комплексы жертвенных сосудов как похоронные урны, теряет свою актуальность вследствие широко развернутых раскопок, произведенных за последнее время в УССР и РНР.

На основании вышесказанного можно заключить, что два упомянутых погребения не принадлежат некрополю, а являются погребениями ритуального характера, свидетельствующими о существовании ритуала с церемониалом человеческих жертвоприношений и приношения даров, в зависимости от отраслей земледелия соответствующего племени.

На основании последовательности элементов и аналогий, а также аргументов логического характера, устанавливается постулат, что преобладающим ритуалом в фазе развития АВ культуры Кукутени-Триполье является обряд погребения с труположением.

ОБЪЯСНЕНИЕ РИСУНКОВ

Рис. 1. — Яма «γ». с расписными сосудами.

Рис. 2. — Погребение I с костяком и инвентарем расписных сосудов.

Рис. 3. — Положение костяка в погребении I.

Рис. 4. — Нижняя часть скелета из погребения I.

Рис. 5. — Погребение II с костяком ребенка и расписными сосудами.

Рис. 6. — Костяк из погребения II.

Рис. 7. — Большой расписной сосуд, найденный на костяке погребения II, в перевернутом виде.

Рис. 8. — Погребение с скорченным костяком и инвентарем расписных сосудов, открытое в могильнике Пиен-Киа-Коу (Пан-Сан), Кансу (Китай).

UNE DÉCOUVERTE AYANT TRAIT AU RITE D'ENTERREMENT DANS L'AIRE DE LA CULTURE DE LA CÉRAMIQUE PEINTE CUCUTENI-TRIPOLYÉ

(RÉSUMÉ)

Dans la station de Traian (commune de Zănești, district de Buhuși, région de Bacău) appartenant à la phase AB de la culture de la céramique peinte Cucuteni-Tripolyé, ont été découvertes, en 1952, deux tombes à inhumation, n° 1

et n° II, dans des fosses rondes. Elles contiennent de nombreux vases peints et non peints (de 14 à 26 vases entiers et fragmentaires). L'importance de cette découverte réside, en premier lieu, dans le fait qu'il s'agit des premières tombes authentiques découvertes jusqu'à ce jour dans l'aire de cette culture, sur le territoire de la Moldavie. En second lieu, on peut, en partant de ces vestiges archéologiques de vie matérielle, tâcher de reconstituer certaines pratiques, à caractère magique et religieux, en tant que phénomènes de superstructure et d'idéologie primitive. Ces aspects reflètent les conditions de la base: la structure économique des tribus à organisation gentilice, dont la principale occupation était l'agriculture primitive et l'élevage. A cause de l'analogie que ces deux sépultures présentent avec la fosse γ (fig. 1) tant en ce qui concerne la forme qu'au point de vue du contenu, elles ont été appelées au début, les fosses δ et ζ et il est évident que ces trois éléments archéologiques constituent un groupe unitaire.

La sépulture I (fig. 2, 3 et 4), de $2 \times 2,10$ m de diamètre et de 2,60 m de profondeur, allant jusqu'à la terre vierge, a été creusée sous la plateforme (plochtchadka) d'une demeure. Elle contient le squelette d'un jeune homme de moins de 20 ans, couché sur le côté droit et présentant la partie inférieure du corps tordue, afin de s'adapter à l'espace étroit de la tombe. De cette manière, le squelette apparaît retourné, les rotules touchant directement la terre (fig. 4).

La sépulture II (fig. 5 et 6) contient, outre les vases, le squelette d'un enfant âgé d'environ 10 ans, dont les os des bras, des mains, des pieds et un fémur manquent. La position du squelette paraît être étendue. L'absence de certains os rend toutes précisions à ce sujet impossibles.

La position chronologique des sépultures est déterminée par les vases peints qu'elles contiennent et dont la forme et le décor accusent la phase AB de la culture Cucuteni. La fosse γ et les sépultures I et II sont donc contemporaines des habitations de cette phase et il y a des indices qu'elles ont été creusées sous les plateformes des maisons, par les habitants respectifs.

Le problème qui se pose est de savoir s'il s'agit de sépultures communes ou de sépultures rituelles.

Outre la forme ronde de la base et la profondeur qui va jusqu'à la couche de terre vierge, il y a encore d'autres aspects caractéristiques et communs à la fosse γ et aux deux tombes, à savoir les traces de cuisson au rouge, les morceaux de charbon, la couche de cendre fine de 2—3 cm d'épaisseur et, surtout, l'existence des complexes de vases contenant des cendres et des os d'animaux domestiques, ainsi que des colimaçons et des coquillages. Il est clair que tous ces éléments représentent un festin, passé rituellement par le feu et installé dans la fosse γ , de même que dans les deux tombeaux, suivant un certain cérémonial. On sait que les peuples d'agriculteurs consacrent encore aujourd'hui des prémices des champs et que chez les peuples demeurés à l'état ethnographique ces offrandes ont le caractère des pratiques magiques ayant pour but d'assurer et de maintenir la fertilité du sol dont dépendent la vie et l'existence des hommes. La tombe n° I constitue elle aussi une expression de la même pratique d'ordre magique, en vue d'obtenir une fertilité accrue du sol, mais amplifiée d'un sacrifice humain.

La tombe II représente, selon toutes les apparences, un enterrement à caractère partiel, dans la maison même, ce qui trouve des analogies dans toutes les régions du sud-est de l'Europe, à savoir: dans les établissements néolithiques de la R.P. de Bulgarie, en U.R.S.S. (Louka-Vroublévetskaïa sur le Dniester) et jusque loin, dans les régions du Proche-Orient. L'enterrement dans la maison est un rite très.

ancien, répandu sur une très large échelle, qui s'explique par les liens gentiles du sang. Sur le plan idéologique cette pratique correspond à la conception primitive du « cadavre viable ». L'enterrement des cadavres d'enfants et de jeunes gens dans les maisons, sous le plancher des demeures — le sacrifice des premiers-nés — est également une pratique magique qui peut être suivie sur une aire très large, coïncidant avec l'aire d'expansion des tribus qui pratiquaient le travail primitif de la terre.

Il y a toute une série de problèmes que soulève la sépulture n° II, dont les plus importants sont les suivants: 1. l'enterrement partiel implique la pratique du cannibalisme restreint, considéré comme un acte magique rattaché à la croyance que l'on peut obtenir de cette manière une fertilité accrue du sol et une abondance de nourriture; 2. la décapitation et l'enterrement séparé du crâne, que les primitifs regardaient comme le siège de la vie et de la force, apparaissent parallèlement aux enterrements de type partiel et représentent également une pratique magique reflétant la croyance à l'existence d'un esprit humain, conçu comme un double du corps, pouvant devenir l'ennemi des vivants. Cette conception, opposée à celle du « cadavre viable », indique un progrès dans le processus d'évolution de la conscience humaine et aura pour corollaire la substitution graduelle du rite de l'incinération au rite de l'inhumation. L'expansion et la prédominance du rite de l'incinération correspondent, sur le plan social, au patriarcat, alors en plein épanouissement.

L'analyse de la théorie qui soutenait l'existence du rite d'incinération sur toute l'étendue de l'aire de la céramique peinte Cucuteni-Tripolyé et qui considérait les complexes de vases à offrandes comme des urnes funéraires, a perdu son actualité par suite des fouilles de vastes proportions effectuées au cours de ces dernières années en Ukraine ainsi que dans la République Populaire Roumaine.

La conclusion qui s'impose est que les deux sépultures n'appartiennent pas à une nécropole, mais qu'il s'agit de sépultures à caractère rituel, témoignant de la pratique d'une cérémonie d'offrandes et de sacrifices humains en rapport avec les occupations agricoles de la tribu considérée.

Les éléments de continuité, des analogies et des arguments logiques permettent à l'Auteur de postuler l'inhumation comme rite prédominant à la phase AB de la culture Cucuteni-Tripolyé.

EXPLICATION DES FIGURES

Fig. 1. — La fosse γ contenant des vases peints.

Fig. 2. — La sépulture I contenant un squelette et des vases peints.

Fig. 3. — Position du squelette de la sépulture I.

Fig. 4. — Partie inférieure du squelette de la sépulture I.

Fig. 5. — Sépulture II contenant un squelette d'enfant et des vases peints.

Fig. 6. — Le squelette de la sépulture II.

Fig. 7. — Le grand vase peint trouvé renversé sur le squelette de la sépulture II.

Fig. 8. — Sépulture à squelette en position accroupie et à vases peints, appartenant à la nécropole de Pien-Chia-Kou (Pan-Shan), province de Kansou (Chine).

100

101

102

103

104

105

106

107

108

109

110

111

112

113

114

115

116

117

118

119

120

121

122

123

124

125

126

127

128

129

130

131

132

133

134

135

136

137

138

139

140

141

142

143

144

145
146
147
148
149
150

ȘTIRI NOI DESPRE ORGANIZAREA INTERNĂ A CETĂȚII HISTRIA ÎN PERIOADA AUTONOMIEI

DE

D. M. PIPPIDI

Problema organizării interne a Histriei în perioada autonomiei, și îndeosebi în ultimele trei veacuri anterioare erei noastre, a făcut în vremea din urmă obiectul unei întregi serii de studii, datorite unor cercetători români și străini. Ca să nu mai vorbim de tabloul schițat de Radu Vulpe în a sa « Istorie veche a Dobrogiilor »¹, va fi de ajuns să amintim în această ordine de idei paginile închinatelor problemei de Hristo Danov în lucrarea intitulată « Țărmlul de vest al Mării Negre în antichitate »², comunicarea lui Em. Condurachi referitoare la « Frământări politice și sociale la Istros în preajma anului 400 înainte de era noastră »³, propriul nostru studiu « Histria și Callatis în secolele III-II î.e.n. »⁴, în sfârșit, și mai ales, articolul Tatianeii V. Blavațkaia: « Organizarea internă a orașelor pontice apusene în perioada autonomiei »⁵, acum în urmă retipărit în volumul închinat de aceeași autoare « Orașelor vest-pontice în secolele VII-I î.e.n. », apărut în editura Academiei de Științe din Moscova⁶.

În toate aceste publicații, informațiile oferite de izvoare, mai cu seamă materialul epigrafic descoperit și editat în decursul vremii de cercetători în fruntea cărora se cuvine amintit Vasile Pirvan, a fost strâns și valorificat după cuviință. Mulțumită lor, aspectele de căpetenie ale organizației de stat histriene în perioada guvernării democratice ne sînt cunoscute cu mai multă precizie decît ale oricărei alte cetăți grecești din bazinul pontic, cu excepția Olbiei, unde abundența documentării a făcut posibilă încă de la sfîrșitul secolului trecut studiile aprofundate ale lui Latîșev asupra dezvoltării politice și administrative a orașului, de la întemeiere pînă în epoca imperială⁷.

A reveni, în aceste condiții, asupra subiectului, ar putea părea o pierdere de vreme, fără justificarea unor mărturii inedite, susceptibile să completeze cunoștințele anterioare în puncte mai mult sau mai puțin importante.

¹ R. Vulpe, *Histoire ancienne de la Dobroudja*. București, 1938, p. 129 și urm.

² H. Danov, *Zapadniat briag na Cerno More v drevnostta*. Sofia, 1947, p. 47 și urm.

³ *Bul. Științ. Acad. R.P.R.*, Științe istorice, filozofice și economico-politice, 1949, t. I, fasc. 2, p. 117 - 125.

⁴ « S.C.I.V. », anul IV, 1953, nr. 3-4, p. 487 - 512.

⁵ « V. D. I. », 1949, fasc. 3, p. 36-45.

⁶ T. V. Blavațkaia, *Zapadnopontiiskie goroda v VII-I v. d. n.e.*, Moscova, 1952, p. 191 și urm.

⁷ V. V. Latîșev, *Issledovania ob istorii i gosudarstvennom stroe goroda Olvii*.

Tocmai acesta e însă motivul care ne-a îndemnat să întreprindem cercetarea noastră, în care ne propunem să strângem laolaltă informațiile de drept public cuprinse în inscripții aflate în depozitele șantierului Histria sau descoperite în cursul campaniilor 1949—1952.

Dat fiind caracterul limitat al acestor note, e de la sine înțeles că nu putea fi vorba să încercăm o prezentare de ansamblu a constituției histriene în perioada căreia-i aparțin textele, și care se întinde de la sfârșitul secolului al IV-lea pînă la sfârșitul secolului I î.e.n. Tot atît de puțin putea fi vorba să atingem cu acest prilej problemele numeroase puse de cuprinsul ori de starea de conservare a aceluiași documente, al căror text integral se va găsi în volumul « Histria I »¹. Rostul acestor pagini fiind altul, referințele la fapte știute vor fi rare, de fiecare dată motivate de nevoia de a face mai bine înțeles aportul noilor materiale. Tot așa, discuțiile de amănunt în legătură cu împrejurările ce vor fi prilejuit înființarea cutărei magistraturi sau instituții. Oricît de îndreptățită, această preocupare nu-și avea locul într-o cercetare al cărei țel exclusiv e de a înfățișa, înmănușiate, informații spicuite într-un lot disparat de monumente puțin cunoscute.

Din acest punct de vedere, cea dintîi pe care ținem s-o relevăm (și la care am mai făcut aluzie într-un studiu anterior²) e aceea despre existența în Histria a unui colegiu de ἄρχοντες, cu rosturi administrative și politice³. În decretul pentru Hephais-tion al lui Matris, datînd de la sfârșitul secolului al III-lea sau de la începutul secolului al II-lea î.e.n. (reeditat acum în « Histria I », sub nr. 2), propunători ai măsurilor de cinstire adoptate de Adunare apar acești dregători: οἱ ἄρχοντες εἶπαν. Pînă aici, singura știre în legătură cu *archonții* în cetatea de pe țărmul lacului Sinoe era — dacă exceptăm aluzia dintr-o inscripție funerară latină, aparținînd epocii Antoninilor și găsită la Nistorești⁴ — mențiunea, într-un decret din secolul al II-lea, în cinstea unui negustor cartaginez, a unor ἄρχοντες a căror intervenție pe lângă exoticalul personaj l-ar fi determinat să cedeze cetății o anumită cantitate de grîne⁵. Textul în chestiune e însă mutilat tocmai în acest punct și citirea editorului, oricît de judicioasă, putea să lase loc la îndoieli. De data aceasta mărturia e limpede, și cercetătorul instituțiilor politice ale Histriei poate înregistra particularitatea semnalată, comună vieții publice a tuturor coloniilor milesiene din Marea Neagră⁶.

Tot ca o particularitate de organizare proprie cetăților întemeiate de metropola asiatică trebuie explicată, credem, trăsătura întîlnită într-un decret din ultima jumătate a secolului I î.e.n., sau din primii ani ai erei noastre, în care — pentru întîia oară într-un document histrian — se menționează activitatea unui colegiu de magistrați numiți σύνεδροι⁷. Imprejurarea că nici un alt text nu vorbește

¹ Editura Academiei R.P.R.

² « S.C.I.V. », anul IV, 1953, p. 505.

³ Mai bine cunoscuți în Attica, unde informația asupra activității lor e abundentă, *archonții* nu apar niciodată în orașe dorice (v. Schoeffer, R.—E., II, col. 569). Pentru prezența lor în orașele din bazinul pontic, vezi materialele citate mai departe, n. 6.

⁴ « A.E.M.O. », XVII, 1894, p. 87, nr. 11 (= C.I.L., III, 12489): « L. Pompeius Vale(n)s... munera fecit Histro in oppido *arc(h)ontium* et sacerdotium... »

⁵ « Dacia », III-IV, 1927/1932, p. 400, nr. 3, r. 3: [ὁ δεῖνα Διοσκουρί]δου Καρχηδόν[ι]ο: σῖτον μεταπεψάμενος εἰς ἑὴν πόλιν. παρακληθεὶς ὑπὸ τῶν ἀρχόντων καὶ τοῦ [δήμου...]

⁶ Apollonia: « J.O.A.I. », XV, 1912, Beibl. col. 95—100; XXX, 1937, Beibl. col. 89—94; Tomi: « A.E.M.O. », VI, 1883, p. 21, nr. 42; VIII, 1885, p. 8, nr. 21; XII, 1889, p. 129; XIV, 1891, p. 29, nr. 61; Tyras; I. O. S. P. E., I^a, 2, 3; Olbia: I. O. S. P. E., I, 26, 29, 31, 32, 33, 39, 40 — și numeroase alte inscripții înșirate în Indicele II, p. 551.

⁷ Histria I, nr. 8; r. 2—4: Ἐδοξε τῶν [δ]ίμου ἐπιληθεῖσιν τῶν Φιλοδμήμου τοῦ δεῖνα: cὶ σύνεδροι εἶπαν.

de acești dregători prileju: este unele nedumeriri în legătură cu atribuțiunile lor exacte. Dacă ținem seama de faptul că, sub ocupația romană, tradiționalul sfat al cetăților guvernate în chip democratic poartă câte odată numele de συνέδριον¹, interpretarea cea mai simplă ar fi că, prin σύεδροι, avem a înțelege βουλευταί². E semnificativ însă că în inscripțiile histriene pînă acum ieșite la iveală, chiar în epoca imperială, membrii Sfatului continuă să-și zică βουλευταί, ca în cunoscuta piatră de mormînt a lui Aelius. . . « *buleuta* Histria(e) », găsită la Pantelimonul de Sus³, sau în epitaful histrian din secolul al III-lea, în care se pomeneste un Αἰσχυρίων Ἀρισταγόρου . . . βουλευτής⁴. Nu trebuie uitat, pe de altă parte, că Histria era o colonie milesiană și că, tocmai în Milet, membrii unei comisii guvernamentale însărcinate cu pregătirea proiectelor urmînd a fi supuse votului popular poartă în epoca elenistică numele de σύεδροι⁵. Funcțiunea pe care oί σύεδροι o îndeplineau în Milet corespunde așadar aceleia cu care în Atena erau însărcinați oί συγγραφεῖς⁶, și, cu acest înțeles, termenul se întilnește și în alte orașe din Asia Mică⁷, apoi în unele cetăți din jurul Mării Negre⁸, la care trebuie să adăugăm acum Histria.

Informațiile privitoare la demnități într-un fel sau altul legate de funcționarea Adunării populare s-ar putea completa cu o știre prețioasă, dacă lectura de noi propusă primelor litere păstrate ale unui decret din secolul al III-lea î.e.n. are șanse să se adeverească. Textul e extrem de mutilat, și tocmai începutul e de o restituire anevoioasă⁹. În măsura în care am fost bine inspirați propunînd citirea [ἐ]πιστάται acolo unde piatra prezintă sigur ΙΣΤΑΤΑΙ, am avut în fragmentul la care facem aluzie prima mențiune a unor dregători pomeniți în inscripții din Milet, unde, pe cît se pare, rostul lor era de a prezida desbaterele Adunării. « Trebuie să vedem în *epistati* — scrie în această privință Rehm, editorul importantelor documente descoperite în Delphinion — o comisiune a Sfatului însărcinată cu . . . conducerea dezbaterilor. . . Între ei și *prytani*, raportul trebuie să fi fost acela dintre πρόεδροι și *prytani* în Atena secolului al IV-lea »¹⁰.

Mai puțin limpede și mai puțin ușor de lămurit e situația unor alți magistrați histrieni, a căror mențiune revine în două din documentele de unde ne scoatem informațiile, primul din secolele III — II, al doilea din secolele II — I î.e.n.¹¹. Facem aluzie la colegiul așa-numiților ἡγεμόνες, cunoscut cercetătorilor

¹ W. Liebenam, Die Städteverwaltung im römischen Kaiserreiche. Leipzig, 1900, p. 227—228. — Astfel, după toate probabilitățile, într-o dedicație din Perinth: [ὁ] δῆμο καὶ οἱ σύεδροι τὸν ἑαυτῶν σωτήρα καὶ εὐεργέτην (I.G.R.R.P., I, 793), în altele din Chalkis (I.G., XII 9, 899, 906), în inscripția din Callatis publicată de Gr. Tocilescu, « A.E.M.O. », XI, 1887, p. 33, nr. 32 (= I.G.R.R.P., I, 656) și în numeroase inscripții din Macedonia citate de M. Feyel, « B.C.H. », LXX, 1946, p. 194 și urm.

² V. Pirvan, A. R., s.II, t. XXXIV, M.S.I., p. 530, nr. 2.

³ « Dacia », II, 1925, p. 232, nr. 30.

⁴ Syll.³, 273, 577, 663, 683; O.G.I.S., 213.

⁵ F. Poland s. v. *Synedrión*, R.—E., IV A, col. 1346.

⁶ Syll.³, 363 (Efes).

⁷ Odessos (C.I.G., II 2056 e: cf. F. Bilabel, Die ionische Kolonisation, Leipzig, 1920, p. 146); Olbia — dacă decretul în cinstea lui Epicrates fiul lui Nicoboulos, păstrat la Dragomirna, are într-adevăr această proveniență (opinie pe care nu o împărtășim). Alte inscripții din Olbia menționînd σύεδροι au fost publicate de Latîșev în I.O.S.P.E., I, 43, 44, 47 (toate din epoca imperială).

⁸ Histria I, nr. 13, r. 1—2.

⁹ G. Kawerau u. A. Rehm, Das Delphinion in Milet (« Milet. Die Ergebnisse der Ausgrabungen . . . »), III, Berlin, 1914, p. 197.

¹¹ Histria I, nr. 3, r. 1—2 și 7, r. 10.

instituțiilor Histriei mulțumită unei inscripții publicate de Pîrvan în 1916 în condiții ce n-au contribuit desigur la deslegarea problemei¹. În transcrierea lui Pîrvan, fragmentul la care ne referim se înfățișează precum urmează:

..... καὶ 'Ε.....
 ... ημον.....
 ψήφισμα.....
 ἡγεμόνας.....
 5 ἐν τῷ Σαμοθρακίῳ (ιερωί)
 .ο ἐσόμενον
 ..αι δὲ τοῦ[το το?]
 ..[δ]ὲ αὐ[τοῖς?]

Iar în comentariu se arată că e vorba de un «decret onorific... pentru lauda unor conducători de oaste ai Histriei, care au binemeritat de la patria lor, poate cu prilejul vreunor lupte împotriva celților, cari tocmai în acest timp, pe la sfîrșitul secolului al III-lea, făceau incursiuni și prădăciuni în tot ținutul nord-vestic și vestic al Mării Negre, pînă la Olbia, de unde avem inscripția de laudă a lui Protogenes»².

Nu e locul să cercetăm în ce măsură — la sfîrșitul secolului al III-lea — mai poate fi vorba de incursiuni ale celților spre nordul Mării Negre, și încă și mai puțin să luăm în discuție data probabilă a decretului în cinstea lui Protogenes. Nu putem să nu observăm, în schimb, că, dacă fragmentul publicat de Pîrvan provine fără îndoială dintr-un decret onorific, beneficiarii acestuia n-au putut fi în nici un caz anonimii ἡγεμόνες, pentru simplul motiv că pomenirea lor în partea de sfîrșit a textului, acolo unde termenul apare, ar constitui o încălcare a regulilor cunoscute în materie de decrete ale adunărilor obștești.

Ceea ce pare a-i fi scăpat, într-adevăr, editorului, e amănuntul că fragmentul aparține ultimelor rînduri ale documentului, unde numele titularului nu figurează nici o dată și unde se dau indicații cu privire la gravarea și expunerea textului adoptat de δῆμος. Simpla recunoaștere a acestui fapt i-ar fi permis să rezolve nu numai problema înțelesului de atribuit termenului ἡγεμόνες, a cărui redare prin «conducători de oaste» nu ține seamă de context, dar și pe cea a reconstituirii inscripției în partea-i păstrată, pe care Pîrvan s-a ferit s-o încerce, cu toate că nu e numai posibilă, dar lesnicioasă, cum se poate vedea din citirea pe care o propunem:

καὶ ε[ὐνοίας τῆς εἰς τὸν]
 [δ]ῆμον. [ἀναγράψαι δὲ τὸδε τὸ]
 ψήφισμα [εἰς στήλην τοῦς]
 ἡγεμόνας [καὶ ἀναθεῖναι]
 ἐν τῷ Σαμο[θρακίῳ]
 [τ]ὸ ἐσόμενον [ἀνάλωμα δο-]
 [ῦν]αι δὲ τοῦ[ς οἰκονόμους. πέμ-]
 [ψαι] δὲ αὐ[τῷ καὶ ξένια τοῦς]
 [οἰκονόμους.]

¹ Histria IV («A.A.R», t. XXXVIII; M.S.I.; 1916); p. 543; nr. 4.

² Ibidem, p. 544—545.

Din fragmentele acum ieșite la iveală — și unul și altul aparținând unor decrete — unul, mai ales, prezintă o asemănare semnificativă cu fragmentul descoperit de Pîrvan, așa cum am încercat să-l reconstituim:

[.....τὸ δὲ ψήφισμα]
[τοῦτο ἀναγράψαι το]ὺς ἡγεμό-
νας εἰς στῆλη[ν κ]αὶ ἀναθεῖναι ἐν
τῶι ἱερῶι τοῦ Ἀπόλλωνος...¹.

În amîndouă cazurile, *hegemonii* apar ca magistrați sau slujbași însărcinați cu o treabă ce n-are nimic militar². Trebuie să admitem, în aceste condiții, că în viața publică a Histriei termenul se aplica fie unor magistrați din totdeauna cunoscuți — cum ar fi *archonții* — însărcinați, între altele, cu aducerea la îndeplinire a deciziilor Adunării³, fie unui colegiu special de dregători purtînd acest nume, asupra căruia descoperiri viitoare ne vor aduce poate informații suplimentare⁴. În alte părți ale lumii grecești, demnitatea de ἡγεμών pare să fi fost uneori de caracter civil, de pildă la Chalkis, unde, în secolul al III-lea e.n., magistratul astfel numit păstrează încă rolul de eponym⁵, alteori de caracter militar, cum e cazul celor doi ἡγεμόνες aleși de tomitani în împrejurări grele, pentru o durată limitată⁶.

Întregirea propusă fragmentului publicat de Pîrvan în « Histria IV » sub nr. 4, pe care ne încumetăm a o considera neîndoioasă, prezintă și interesul de a completa informațiile de care dispunem pînă aici în legătură cu « gestionarul » fondurilor cetății, magistratul indicat în unele documente cu numele de οἰκονόμος⁷, în altele cu acela de ταμίας⁸. Într-un caz și în celălalt, funcțiunea părea a fi comportat un unic titular, de vreme ce textele la care ne referim pomenesc

¹ Histria I, nr. 3, r. 1—3.

² În realitate, despre organizarea militară a Histriei în perioada autonomiei sîntem lipsiți cu totul de știri, cum relevă cu dreptate T.V. Blavațkaia, op. cit., p. 194. Singura informație de acest fel datează din epoca imperială, dacă citirea [στρα]τηγόν, într-un decret de la sfîrșitul secolului al II-lea sau de la începutul secolului al III-lea e.n., are șanse să fie adevărată (Histria I, nr. 19, r. 20). Pe de altă parte, oricît ar părea de curios, în documente epigrafice ale unor cetăți din Grecia metropolitană nu lipsesc mențiuni de demnitari militari însărcinați fie cu transmiterea către cei interesați, fie cu supravegherea gravării unor decrete ale Adunării: τῆς διαποστολῆς (τοῦ ψηφίσματος) ἐπιμεληθῆναι τοὺς στρατηγ[ο]ς (O.G.I.S., 248, r. 58) și, mai ales: ἀναγράψαι δὲ τὸδε τὸ ψήφισμα τοῦ πολεμάρχου (O. G. I.S., 81, r. 23). În aceeași ordine de idei, cf. și observațiile lui E. Bickerman despre diversitatea magistraților puși să vegheze asupra publicării decretelor în epoca elenistică (Institutions des Séleucides, Paris, 1938, p. 158).

³ Cu titlul de exemplu, cf., în decretul de la Dragomirna, dispoziția după care săparea în piatră a decretului și expunerea lui în anumite condiții sînt lăstate în seama colegiului de *archonți*: τὸ δὲ ψήφισμα τοῦτο ἀναγραφῆναι εἰς τελα[μῶνα] λθινὸν ὑπὸ τῶν ἀρχόντων καὶ στ[αθῆναι] ἐν τῶι ἱερῶι τοῦ Ἀπόλλωνος... (Syll.³ 707, r. 37 și urm.). La Histria chiar, dacă întregirea de noi propusă unui fragment de decret de la sfîrșitul secolului al III-lea e exactă, aceeași însărcinare e dată într-un caz probabil excepțional unor cetățeni aleși anume: [ἐλέσθαι δὲ καὶ ἀνδρας δύο] οὐτ[ι]νε ἐπιμελή[σονται] τῆς ἀναγραφῆς καὶ τῆς ἀνα[θ]έσεω; τῶν τελα[μῶνων...] (Histria I, nr. 13, r. 5—7. Cf. Syll.³, 695, r. 91—92; 721, r. 53—54).

⁴ În afară de textele citate, de ἡγεμόνες, în cetatea de pe țărmul lacului Sinoe, se mai vorbește și în inscripția publicată în Histria I sub nr. 7, — prea mutilată și prea anevoie de întregit pentru a putea fi de folos din punctul de vedere al problemei ce ne interesează.

⁵ Syll.³, 898, r. 1.

⁶ Syll.³, 731, r. 11—13.

⁷ Histria I, nr. 3, r. 3—4 și 5—7: τὸ δὲ ἀνάλωμα δοῦναι τὸν οἰκονόμον... ἀποστεῖλαι δὲ αὐτῶ καὶ ξένια τὸν οἰκονόμον . . .

⁸ « Dacia », II, 1925, p. 205, nr. 9, r. 10: δοῦναι τὸν ταμίαν ἀφ' ὧν χειρίζει αὐτό;...].

un singur ταμίαις și un singur οἰκονόμος. Numai fragmentul din «Histria IV» — în citirea noastră — prezintă lecțiunea τοῦ[ς οἰκονόμους], conjectură ce ar putea fi socotită greșită, dacă argumente temeinice n-ar pleda pentru admiterea ei întocmai.

Într-adevăr, așa cum s-a observat, întregul conținut al fragmentului nu lasă îndoială asupra faptului că ne găsim înaintea părții finale a unui decret onorific, și mai precis a clauzelor referitoare la gravarea și expunerea textului, precum și la suma necesară în acest scop. Spre aceeași concluzie ne duce limpezimea cu care — la sfârșitul rîndului 7 — în desenul și fotografia publicate de Pirvan se disting literele TOY...². În sfârșit, o încheiere asemănătoare se poate trage din împrejurarea că în decretul de la Dragomirna (despre a cărui proveniență ne propunem să ne ocupăm cu alt prilej), în rîndurile 39 și următoarele, se citește: τ[ὸ δὲ ἀνάλωμα τὸ εἰς τὸν τελαμῶνα δ[οῦναι τ]οὺς οἰκονόμους ἀφ' ὧν χειρίζουσ[ιν αὐτ]οί². În aceste condiții, se poate afirma cu certitudine că, într-un moment ce trebuie căutat spre sfârșitul secolului al III-lea, funcția de «vistier» al Histriei trebuie să fi fost colegială, chia dacă în alte epoci regula aceasta va fi cunoscut modificări.

Altă întrebare e, firește, aceea de a ști dacă termenii ταμίαις și οἰκονόμος vor fi indicat obișnuit pe același dregător, sau pe deținătorii unei funcții a cărei denumire s-a schimbat în curgerea vremii. Larga aproximație cu care sintem nevoiți să datăm documente pentru a căror încadrare cronologică nu dispunem decît de caracterele lor paleografice nu ne îngăduie să atingem sub acest raport precizia dorită. Descoperiri ulterioare ne vor ajuta, poate, și în această privință, dar, în așteptare, nu va fi lipsit de interes să semnalăm prezența în cetatea noastră a unor magistrați distincți de ταμίαι și de οἰκονόμοι, așa numiții μερισταί, «impărțitori» sau «distribuitori» ai fondurilor publice. Într-un text ce ne-a mai reținut atenția, citim, într-adevăr, după obișnuita formulă prescriind săparea și expunerea în templul lui Apollo a hotărîrii Adunării:

..... τὸ δὲ
ἀνάλωμα δοῦναι τὸν οἰκονόμον
μερίσαι δὲ τοὺς μεριστάς³.

Cum e ușor de văzut, în grija abia pomeniților μερισταί nu pare a fi intrat și gestiunea efectivă a tezaurului, cită vreme, după rîndurile citate, sarcina aceasta era rezervată «economului» — minuitor al sumelor intrate și ieșite din vistierie: «economul» e cel ce pune la dispoziție banii necesari pentru gravarea stelei și tot lui i se dă în grijă trimiterea de daruri (ξένια) necunoscutului sărbătorit. Ne găsim, prin urmare, în fața unei specializări în materie de gospodărire a banului public împinsă destul de departe, fapt cu atît mai notabil cu cît, în alte locuri, operația indicată prin verbul μερίζειν («a aloca»⁴, dacă ne putem permite acest împrumut vocabularului administrativ al zilelor noastre) e de că-

¹ Histria IV, p. 544 și pl. II, 1.

² Syll.³, 707, r. 39 și urm.

³ Histria I, nr. 3, r. 3—5.

⁴ Acesta e neîndolos înțelesul lui μερίζω într-un important pasaj din Constituția atenienilor, în care, înșirînd atribuțiile celor zece ἀποδέκται, Aristotel ni-i înfățișează la începutul activității lor «distribuind» între diferiții magistrați sumele disponibile, operație indicată prin termenul μερισμός: τῆ μὲν οὖν προτεράϊα δέχονται τὰς π[άσα]ς καὶ μερίζουσι ταῖς ἀρχαῖς, τῆ δ' ὑστεράϊα τὸν τε μερισμὸν εἰσφέρουσι γράψαντες ἐν σανίδι. (XLVIII, 2). Cf. și Syll.³, 206, r. 40 — 42 (Atena): τὸ δὲ ἀργύριον διδόναι τοῖς ἀθλοθέταις (εἰς τοὺς στερά.ους) τὸν τοῦ δήμου ταμίαν ἐκ τῶν εἰς τὰ κατὰ ψήφισματα τῶι δήμῳ με[ριζ]ομένων...

derea aceluiași dregător care face plățile: μερῖσαι τὸν ἐπὶ διοικήσει, sau: μερῖσαι τὸν ταμίαν τῶν στρατιωτικῶν, cum citim într-o serie de decrete attice¹. Într-uu singur document, emanînd de la cunoscutul κοινὸν τῶν περὶ Διόνυσον τεχνιτῶν, întîlnim funcțiunea de μερισταί, în înțelesul de «distribuitori» și, totodată, «minuitori» de bani obștești, de vreme ce se dă acestora însărcinarea să plătească o sumă votată de Adunare: [δοῦναι δὲ] α[ὐ]τοῖς τοὺς μερ[ι]στά[ς] εἰς θυσίαν ὅσον [ἀν ταξῆι ἢ] σύνοδος («împărțitorii să le pună la dispoziție, în vederea sacrificiului, cît va fi găsit cu cale Adunarea»)². Cea mai perfectă analogie pentru magistratura care ne reține atenția se întîlnește însă în Milet, unde, așa cum rezultă limpede dintr-un document de o excepțională însemnătate, regulamentul «fundației» culturale întemeiate de Eudemos, funcțiunea de «împărțitori» ai fondurilor obștești era îndeplinită de ἀνατάκται, administratori generali ai veniturilor cetății, în grija cărora pare să fi fost distribuirea sumelor necesare activității fiecărui colegiu de magistrați: τοὺς δ' ἀνατάκτας τοὺς διο[ι]κούντας τὰς τῆς πόλεως προσόδους ἐξαιρεῖν καθ' ἕκαστον ἔτος ἐν τῇ ἀνατάξει στατήρας τριακοσίους ἀντὶ τῆς ἐσομένης ἀπὸ τῶν χρημάτων προσόδου καὶ μερίζειν ἐν τοῖς ἀναλώμασι τῶν ταμιῶν ἑκάστωι κατὰ μῆνα τὸ ἐπιβάλλων³.

Următoarea știre asupra căreia socotim util să atragem atenția e oferită de o dedicație din jurul anului 300 î.e.n., pusă să perțetueze amintirea magistraților însărcinați cu apărarea intereselor minorilor orfani, într-un an cînd sacerdote eponym al Histriei era un Nicosthenes (sau Nicon?) altminteri necunoscut⁴. Colegiul de dregători în chestiune — ὄρφανισταί pe numele-i grec — reprezintă o instituție al cărei interes nu mai are nevoie să fie subliniat, dar asupra căreia informațiile la dispoziția noastră sînt extrem de reduse⁵. Dacă se exceptă documentul la care ne referim, singură o inscripție din Selymbria pomeneste pe acești apărători ai copiilor lipsiți de părinți, o listă de amenzi aplicate în exercițiul atribuțiunilor lor de diferiți magistrați, printre care unii ὄρφανισταί, în număr nedefinit⁶. Aceasta nu înseamnă, firește, că, într-o formă sau alta, magistrați cu atribuții asemănătoare n-au mai existat în lumea greacă, sau că instituția ca atare ar fi o născocire a cetăților din regiunile trace. În această materie, ca în atîtea altele, legislația Atenei trebuie să fi oferit exemplul⁷, și e caracteristic faptul că în tratatu-i despre «Constituția ateniencilor» Aristotel oferă informații prețioase despre supravegherea exercitată de archonte eponym asupra chipului cum tutorii înțelegeau să-și îndeplinească obligațiile față de «pupilele» încredințate lor de obște. «Archonte eponym — citim în cap. LVI, 7 — se îngrijește de orfani, de fetele moștenitoare și de femeile

¹ Syll.³, 466, r. 25; 499, r. 25; 535, r. 30—32; 661, r. 21—22. Cf. O.G.I.S., 117, r. 21; 118, r. 24.

² O. Kern, Die Inschriften von Magnesia am Maeander. Berlin, 1900, nr. 54, r. 36—37.

³ G. Kawerau u. A. Rehm, Das Delphinion in Milet, nr. 145 (=Syll.³, 577), r. 19 și urm. Cf. și O.G.I.S., 213, r. 33 și urm.: τὸ δὲ ἀργύριον τὸ εἰς [τὴν εἰκόνα] ἐξελεῖν τοὺς ἀνατάκτας. ἐπειτ' ἂν καὶ τὰ [ἄλλα χρήματα μερ]ίσωσι...

⁴ Histria I, nr. 32, r. 1—2: Ὀρφανισταί οἱ ἐπὶ ἱέρειω Νικοσθένου τοῦ δεῖνα, Εὐφφ[α]ίων Φιλίνου, Ἀπολλόδοτ[ος] τοῦ δεῖνα.

⁵ Puținul material literar și epigrafic adunat la E. Ziebarth, R.—E., XVIII, col. 1197. Cf. și A. Dorjahn, ibidem, col. 1197—1200.

⁶ G. Seure, «B.C.H.», XXXVI, 1912, p. 549, nr. 9. Caracterul public al funcțiunii e, în acest oraș, neîndoielnic, ceea ce nu e cazul așa numiților συ[νο]ρφα[ν]ισταί pomeniți într-o inscripție din Efes (Syll.³, 364, r. 28).

⁷ Se cuvine relevată totuși existența în Creta a unor ὄρφανοδικασταί amintiți de Legea din Gortys XII 22, a căror instituție ar putea fi mai veche decît textul atribuit astăzi de cei mai mulți secolului al V-lea î.e.n.

rămase gravide la moartea soțului, putînd pedepsi cu amendă sau chema înaintea instanțelor judecătorești pe cei ce săvîrșesc în paguba lor vreo nedreptate. El închiriază proprietățile orfanilor și ale fetelor moștenitoare, pînă ce acestea ating vîrsta de patrușprezece ani, contractînd în favoarea lor ipoteci asupra bunurilor locatarilor. Tot el constringe pe tutori să-și facă datoria, atunci cînd nu îndeplinesc obligatia de a asigura întreținerea minorilor: ἐπιμελεῖται δὲ καὶ τῶν ὀρφανῶν καὶ τῶν ἐπικλήρων καὶ τῶν γυναικῶν ὅσαι ἂν τελευτ[ύσαντος τοῦ ἀνδ]ρὸς σκῆπτωνται κύνειν καὶ κύριός ἐστι τοὺς ἀδικοῦσιν ἐπιβέλλ[ειν ἢ εἰσάγειν εἰς] τὸ δικαστήριον. Μισοὶ δὲ καὶ τοὺς οἴκους τῶν ὀρφανῶν καὶ τῶν ἐπικλήρων, ἕως ἄν τις τετταρ]ακκαίδεκέτις γένηται, καὶ τὰ ἀποτιμήματα λαμβάν[ει. καὶ τοὺς ἐπιτρόπους], ἔὰν μὴ διδῶσι τοῖς παισὶ τὸν σῆτον, οὗτος εἰσπράττ ι.

Dacă, în exercițiul acestor atribuțiuni, archonteles va fi fost dintru început ajutat de magistrați în subordine, în starea actuală a informațiilor n-o putem spune. Sigur e doar că în secolul al IV-lea el era asistat de un colegiu de ὀρφανοφύλακες, așa cum rezultă dintr-un text al lui Xenofon¹, și că, sub acest din urmă nume, dregători însărcinați cu protecția orfanilor se întîlnesc în Naupactos și în Gorgippia, menționați în inscripții prea fragmentare pentru a putea desprinde din ele informații circumstanțiate². Histria se situează prin urmare printre puținele cetăți în a căror legislație apărarea minorilor lipsiți de părinți era încredințată unor organe special create, și această trăsătură a organizării ei, despre care nu existau pînă acum știri, constituie interesul de competență al unui document ce ridică de altminteri și o altă problemă, asupra căreia nu va fi inutil să zăbovim.

Facem aluzie la împrejurarea — deja semnalată — că lista de magistrați care ne reține atenția e *dataiă*, și anume cu numele unui ἱερεὺς care nu poate fi decît preotul lui Apollo Tămăduitoiul. Se știe însă că, într-o lucrare citată la începutul acestui studiu, și la care am mai avut prilejul să ne referim, cercetătoarea sovietică T. V. Blavațkaia a emis ipoteza potrivit căreia, între secolele IV-II î.e.n., datarea documentelor publice s-ar fi făcut în Histria cu numele așa-numitului ἐπιμηνηύων τῆς ἐκκλησίας — președinte al Adunării și, totodată, al comisiei de ἐπιμήνιοι, secțiune a Sfatului îndeplinind în cetatea dobrogeană funcțiunile obișnuite ale prytanilor atenieni³. « În epoca democrației trainice — scrie T. V. Blavațkaia, vrînd să înțeleagă prin aceasta un regim de precumpănire a forțelor democratice asupra celor aristocratice — Adunarea poporului evita să folosească o datare după preotul lui Apollo, datare ce exista în timpurile vechi, cînd aristocrația era încă puternică. Caracteristic e faptul că, în secolul al V-lea î.e.n., reprezentanții aristocrației, membrii neamului Theodotos, își datau dedicațiile . . . după preoții lui Apollo ». Pe de altă parte, observă în continuare aceeași învățată, ceva mai tîrziu, « în epoca lui Aristagoras, ideile aristocratice s-au întărit în Histria, și au apărut din nou datările după preoți eponimi »⁴.

Ipoteza de lucrul a cercetătoarei sovietice (căci e vorba de o ipoteză de lucru, asupra exactității căreia autoarea nu-și face iluzii, avînd grijă să atragă atenția că, « pînă la descoperirea unui mai mare număr de monumente epi-

¹ De vect., II 7.

² Naupactos: G. Klaffenbach, « Sitzber. Akad. Berlin », philos. — hist. Kl., 1935, XIX, p. 693 — 694 (sec. II î.e.n.); Gorgippia: I.O.S.P.E., IV, 434, frg. b + C, r. 4 (sec. I — II î.e.n.).

³ V. V. Latîșev, op. cit., p. 295 și urm. Cf. Szanto în R.—E., VI, col. 178 și G. Bussolt, Griechische Staatskunde, München, 1920, vol. I, p. 419, n. 4 și 477: . . .

⁴ « V. D. D », 1949, fasc. 3, p. 40; cf. T. V. Blavațkaia, op. cit., p. 193 — 194.

grafice, presupunerea în legătură cu cele două feluri de datări . . . rămîne o simplă presupunere» ¹) a întîlnit o primire favorabilă, în ciuda unor inconsecvențe asupra cărora nu se poate trece cu vederea.

Nu poate fi lăsată nerelevată, de pildă, împrejurarea că dedicațiile membrilor familiei lui Theodotos — Theoxenos și nepoții acestuia, Xenocles și Theoxenos ai lui Hippolochos — dateate de Pîrvan, respectiv, din ultimii ani ai secolului al V-lea și din prima jumătate a secolului al IV-lea ² — trebuie să fi fost săpate într-o vreme cînd înscăunarea în Histria a regimului democratic era, după toate probabilitățile, un fapt împlinit. Opinia curentă în această privință fiind că răscoala despre care ne informează Aristotel în «Politica» s-ar fi petrecut în jurul anului 400 î.e.n. ³, tocmai T. V. Blavațkaia formulează argumente valabile în favoarea unui antedatări a importantului eveniment. «Hristo Danov. . . — scrie autoarea în această privință — e de părere că evenimentele din Histria pot fi referite la sfîrșitul secolului al V-lea — începutul secolului al IV-lea î.e.n. Această datare nu ni se pare convingătoare. E greu de presupus, într-adevăr, că în secolul al V-lea ritmul dezvoltării coloniilor de pe țărmul de vest al Pontului a rămas atît de mult în urmă față de dezvoltarea altor πόλεις ale Mării Negre. La mijlocul secolului al V-lea, în Sinope nu se mai ducea lupta împotriva oligarhiei, ci împotriva tiraniei, iar în Olbia exista deja democrația. Expediția lui Pericles în regiunea Pontului și încadrarea unei părți a orașelor din vestul Mării Negre în alianța maritimă ateniană nu puteau să nu exercite o influență asupra întăririi pozițiilor democrației în orașele pontice de vest. . . » ⁴.

Nu e, firește, locul să intrăm în examenul adîncit al acestor obiecții, a căror temeinicie în ansamblu nu ni se pare contestabilă. Trebuie să observăm însă că, dacă acceptăm concluzia după care cel mai tîrziu în anul 436 î.e.n. Histria a abandonat forma de guvernămînt oligarhică pentru a trece în rîndul cetăților cîrmuite democratic (și, poate, cu același prilej, în rîndul cetăților aliate Atenei, ipoteză încă neconfirmată de documente, dar în legătură cu care descoperiri lămuritoare sînt oricînd posibile), sîntem obligați să admitem deopotrivă că dedicațiile puse sub preoții lui Apollo, Theodotos și Hegesagores, nu oglindesc un mod de datare propriu regimului aristocratic, ci unul moștenit de la regimul aristocratic, dar folosit în continuare de regimul democratic, care nu pare să fi schimbat ceva în această privință.

Către aceiași încheiere ne conduce observația că documentele invocate de cercetătoarea sovietică în sprijinul ipotezei sale sînt exclusiv decrete ale Adunării Poporului ⁵, altfel spus, acte a căror încadrare cronologică se cerea făcută cu o exactitate mai mare decît aceea rezultînd din simpla mențiune a eponymului. Înscriș în preambulul hotărîrii, numele acestuia indica un întreg an calendaristic, cîtă vreme anul politic al cetăților guvernate democratic se împărțea în atîtea subdiviziuni cîte fracțiuni ale Sfatului erau succesiv însărcinate cu rezolvarea treburilor obștești ⁶. În aceste condiții, e ușor de văzut că datarea unui

¹ «V. D. I.», 1949, fasc. 3, p. 40.

² Histria IV, p. 538—539. Cf. «Dacia», III-IV, 1927—1932, p. 393—395.

³ În ultimă instanță, Em. Condurachi, op. cit., p. 117—125.

⁴ «V. D. I.», 1949, fasc. 3, p. 37.

⁵ Histria VII, nr. 4 și 11; «Dacia», II, 1925, p. 204, nr. 8; III—IV, 1927—1932, p. 401, nr. 3. La aceste inscripții, de mai multă vreme cunoscute, se adaugă acum textele publicate de noi în Histria I sub numerele 1, 2, 8.

⁶ La Histria, după toate probabilitățile, zece, cum vom încerca s-o dovedim într-un studiu viitor.

decret cu numele mai marelui colegiului de ἐπιμῆνιοι (totodată președinte al Adunării convocate în timpul cît se întîmpla să-și exercite autoritatea) prezenta nu numai avantajul de a permite o încadrare cronologică precisă, dar și pe acela de a fixa răspunderea conducătorului dezbaterilor în adoptarea eventualelor măsuri ilegale. Acesta e motivul pentru care în Attica, de pildă, în decretul secolelor al V-lea și al IV-lea, numele archontelui eponym se citește în unele cazuri, dar nu lipsește niciodată acel al tribului în funcție de prytan, nici al președintelui Adunării, care e tocmai «epistatul» prytanilor¹. Responsabilitatea acestuia și a colegilor lui e angajată direct de propunerile făcute în cursul ședinții împotriva legii sau a ordinii de zi, și nu e nevoie de multe citate pentru a ilustra o situație care, în istoria zbuciumată a Adunării ateniene, trebuie să fi îmbrăcat nu odată un aspect dramatic.

Impresionantă, sub acest raport, e pagina din Thucydide în care, evocînd sfârșitul lui Nicias de a obține o revenire asupra votului cu care se decisese expediția împotriva Siciliei, istoricul pune în gura omului de stat pateticele cuvinte: «Și tu, prytane (e vorba de președintele Adunării înaintea căreia vorbește fiul lui Niceratos), de crezi că trebuie să te îngrijești de soarta statului, și de vrei să fii bun cetățean, pune din nou în dezbatere chestiunea și cere un nou vot ateniilor. Dacă te temi să revii asupra votului dat, gîndește-te că această călcare de lege nu-ți poate aduce vină, cînd se face în fața aștor martori. . . »².

Că temerea de carc vorbește Nicias — frica posibilei învinuri de știrbire a autorității unui lucru hotărît — nu era o vorbă goală, o dovedește textul reprodus de Demosthene, după ale cărui prevederi prytanul care n-ar fi condus dezbaterile κατὰ τὰ γεγραμμένα se expunea la o amendă de 1000 de drachme³. O mai dovedesc frecvențele interdicției, stipulate în chiar corpul decretelor, de a se repune în discuție anumite dispoziții ale Adunării, sub pedepse ce variază în raport cu caracterul hotărîrii nesocotite⁴. La Histria, ca să cităm în această privință un exemplu familiar, în decretul în cinstea lui Meniscos, publicat în 1934, opreliștea de a suprima reuniunea periodică a triburilor e exprimată sub forma unei amenințări împotriva celui care ar formula și a președintelui care ar pune la vot o astfel de propunere: ὅς δ' ἂν εἴπη ἢ [ἐ]πιμη[νι]εύσει τοῦ ἀρθῆναι τὴν σύνοδον . . . ἀποτεισάτωσα[ν ταῖς] φυλαῖς χρυσοῦς πέντε καὶ ἑστωσ[αν ἱερόσ]υλοι⁵.

Modul cum e redactat aliniatul nu lasă îndoială asupra preocupării de a fixa răspunderile într-o materie care ar fi putut da naștere la controverse. Tot atît de limpede se vede, de altă parte, interesul ca în textul diferitelor hotărîri să nu lipsească numele persoanei sub a cărei autoritate acestea vor fi fost luate. Aceasta explică deajuns mențiunea în preambulul decretelor histriene a atît de des pomenitului ἐπιμηνηεύων, pentru a mai fi nevoie să recurgem la ipoteza unei treceri a privilegiului eponymiei de la preotul lui Ἀπόλλων Ἰατρός la

¹ W. Larfeld, Handbuch der griechischen Epigraphik, II (Leipzig 1902). p. 644 și 647—649.

² VI 14 (trad. Jakotă). Cf. și Xenoph., Hist., Gr., I 7, 14.

³ Contra Timocr. 22: ἔάν δ' οἱ πρυτάνεις μὴ ποιήσωσι κατὰ τὰ γεγραμμένα τὴν ἐκκλησίαν ἢ οἱ πρόεδροι μὴ χρηματίσωσι. ὕφειλεν τῶν μὲν πρυτάνεων ἕκαστος χιλίας δραχμάς ἱεράς τῇ Ἀθηνᾶ, τῶν δὲ προέδρων ἕκαστος ὕφειλέτο τετταράκοντα δραχμά ἱεράς τῇ Ἀθηνᾶ.

⁴ Cu titlu de exemplu, Syll. 3, 147, r. 51—52; 577, r. 65—66; 109, r. 13—14.

⁵ «Istros», I, 1934, p. 123, r. 27—32. Cf. O.G.I.S., 4, r. 91: αἱ δ[ε]ί κέ τις ἢ ῥήτω[ρ] εἴπη ἢ ἄρχων [ἐ]σαγγάγῃ τῇ ἐπιμηνηεύσει ἑσ[τε]ν[ί]κη; ἀκυρά τ[ε] ἔστω καὶ ὀφε[λ]έτω ἕκαστος [ε]στάτηρας τριακοσίουσ κατ[ά].

demnitarul laic care e președintele Adunării. În treacăt fie spus, nici nu se vede cum ar fi putut acesta data cu numele lui documente dintr-o altă sferă decît a propriei activități, cîtă vreme demnitatea pe care o exercita trebuie să fi avut o durată restrînsă¹. Nu e deci de mirare că, pînă în acest moment, nici o inscripție care să nu fie un decret nu menționează titlul pretinsului eponym, cîtă vreme un document excepțional, decretul în cinstea lui Aristagoras al lui Apaturios — al cărui preambul e cel mai complet din cîte s-au păstrat în epigrafia histriană — prezintă, pe lingă referința la sacerdotul în exercițiu, numele *epimenului* sub a cărui președinție s-a votat hotărîrea: ἱερωμένου Ἀρισταγόρου τοῦ Ἀπατουρίου τὸ τέταρτον, μηνὸς Ἀρτεμεισιῶνος δεκάτῃ ἰσταμένου, ἐπιμηνηεύοντος τῆς ἐκκλησίας Ἀθηνάδου τοῦ Ἀπολλοδώρου, Ξενοχάρης Ἐκαταίου εἶπεν...².

Un astfel de text nu putea, firește, să nu rețină atenția, și s-a văzut dintr-un citat anterior că autoarea ale cărei păreri le discutăm îl cunoaște și caută să-l explice, făcînd presupunerea că în zilele lui Aristagoras «ideile aristocratice s-au întărit în Histria», ceea ce ar fi adus după sine reintroducerea eponimatului sacerdotal³. Nu discutăm, pentru moment, explicația, asupra căreia vom mai avea prilejul să revenim. Faptul însă rămînc, și el constituie dovada, fie că la jumătatea secolului I î.e.n. (dată pe care continuăm s-o atribuim decretului lui Aristagoras) în viața publică histriană datările după preoți redevin curente, fie (cum ni se pare mai plauzibil) că eponymia sacerdotelui lui Apollo n-a fost în realitate nici cînd pusă în discuție, menționarea în decrete a *epimenilor* nefiind decît mijlocul de a obține mai multă precizie în încadrarea cronologică a unor documente al căror cuprins impunea această precauție. În sprijinul acestei interpretări, fragmentul referitor la ὄρφανισταί aduce acum un argument decisiv, întrucît, așa cum am avut prilejul s-o semnalăm, caracterele lui paleografice îl situează în jurul anului 300 î.e.n. (într-o vreme, deci, cînd regimul democratic histrian trebuie să se fi găsit în plină maturitate), iar în primul lui rînd se citește referința la bine cunoscutul ἱερεὺς, mod de datare în care eram îndemnați să vedem o trăsătură distinctivă a regimului aristocratic⁴.

Discuția care precede va fi avut, credem, utilitatea de a pune în lumină o particularitate a societății antice îndeobște, vrem să spunem atașamentul la unele forme tradiționale de organizare politică. În materialul epigrafic pe care încercăm să-l facem cunoscut, acest conservatism își găsește expresie în persistența vreme de mai multe veacuri a unui ansamblu de instituții și magistraturi caracteristice democrațiilor de tip antic. Din acest punct de vedere, întregind tabloul cîrmuirii Histriei sub regimul instaurat în a doua jumătate a secolului al V-lea î.e.n., informațiile pînă aici înșirate ne permit pentru întia oară să judecăm în cunoștință de cauză și măsura în care instituțiile coloniei dobrogene perpetuau instituții ale metropolei care o întemeiasă, și durata acestor instituții, dintre care unele sînt atestate pînă în preajma erei noastre, altele încă sub ocupația romană⁵.

¹ La Atena, autoritatea «epistatului» prytanilor dura o zi și o noapte (Aristot., Const. Aten., XLIV).

² Syll.³, 708, r. 1—3.

³ Mai sus, p. 438 și n. 4.

⁴ Aceeași mențiune a sacerdotelui eponym, într-o vreme cînd — potrivit teoriei pe care o discutăm — datarea actelor oficiale ar fi trebuit să se facă exclusiv prin indicarea *epimen*-ului în funcție, se întîmpină în decretul publicat de Pirvan, «Dacia», II, 1925, p. 205, nr. 9, emendat de L. Robert, «B. C. H.», LIII, 1929, p. 154, n. 3.

⁵ Ca să cităm un singur exemplu, preotul lui Apollo datează cu numele lui două dedicații din secolul al II-lea e.n. (Histria I, nr. 15 și 22).

Dacă însă, pentru observatorul superficial, întâlnirea în documente a aceluiași termen și denumiri ar putea da impresia că nimic nu s-a schimbat în cetatea de pe țărmul lacului Sinoe între expediția lui Alexandru și epoca lui August, pentru istoric, sub aparențele neschimbate ale polis-ului clasic, se întrevăd prefacerile săvârșite în structura socială a Histriei de-a lungul perioadei elenistice: concentrarea averilor, pauperizarea unui număr crescând de locuitori, înăsprirea luptei de clasă. Despre condițiile în care s-au petrecut aceste transformări, ne-am ocupat cu alt prilej¹. Nu socotim deci necesar să revenim asupra lor, dar nu putem lăsa nerelevată o împrejurare care e și ea un semn al vremii de care vorbim, și anume frecvența decretelor onorifice în materialul de unde ne scoatem informațiile. Adăugate la textele pînă aici cunoscute, cele treisprezece decrete mai mult sau mai puțin fragmentare în curs de apariție în volumul «*Histria I*» sporesc considerabil cunoștințele noastre despre situația internă a orașului într-o vreme pe care fiecare nou document contribuie s-o înfățișeze ca pe o perioadă de criză.

În nemijlocită legătură cu această criză, și ca o consecință a ei, trebuie privită apariția în Histria a unei instituții despre care ne informează două din decretulele pomenite, unul de la sfîrșitul secolului al III-lea, altul de la jumătatea secolului al II-lea î.e.n. După arătările primului², titularul, Diogenes al lui Diogenes, pare să-și fi ajutat concetățenii în două rînduri, împrumutîndu-le cîte 500 stateri de aur, fără dobînzii, odată în vederea procurării de grîne, altă dată nu se știe în ce împrejurări. Termenul însuși folosit pentru a exprima ideea ajutorării de care vorbim — verbul *στωνεῖν* — trebuie luat ca o aluzie la instituția cunoscută sub numele de *στωνία*, des întîlnită în orașele din Grecia metropolitană și care, născută din nevoia de a asigura întreținerea părții celei mai puțin avute a populației³, trădează, pe de o parte, crescînda sărăcire a maselor de-a lungul epocii elenistice, pe de alta, concentrarea bogățiilor în mîna unui număr restrîns de profitori ai mizeriei obștești. Fenomenul «*evergetismului*» e dar corelativ pauperismului generalizat, și aceasta explică nu numai insistentele apeluri adresate celor «*puternici*» de a veni în ajutorul celor «*slabi*» (deosebit de caracteristice sînt, din acest punct de vedere, indicațiile cuprinse în decretul pentru Protogenes din Olbia: *συνελθὼν ὁ δῆμος διηγωνιακῶς . . . παρεκάλει πάντας τοὺς ἰσχύοντας βοηθῆσαι*⁴), dar și inversunarea luptei care, în orașele atinse de criză, opune pe săracii bogăților, în numele unui program de revendicări din care nu lipsesc «*împărțirea pămîntului*» și «*iertarea datoriilor*»⁵.

Ce fel va fi fost organizată în Histria opera de asistență pe care o implică instituția *sitoniei*, deocamdată n-o putem spune. Indicațiile celui de-al doilea decret la care am făcut aluzie nu-s nici ele mai explicite, totul reducîndu-se la

¹ În studiul citat mai sus, p. 431, n. 4

² *Histria I*, nr. 1, r. 5 și urm.

³ Inscripțiile referitoare la *στωνία* sînt atît de numeroase, că nu poate fi vorba să încercăm aici o listă a lor, fie și sumară. Pentru excepționala-i conservare, și pentru bogăția informațiilor pe care le cuprinde în legătură cu funcționarea instituției într-o cetate din Grecia insulară, amintim inscripția din Samos publicată de Wiegand și Wilamowitz în «*Sitzber. Berl. Akad.*», 1904, p. 917—931, comentată de Th. Thalheim, «*Hermes*», XXXIX, 1904, p. 604—610.

⁴ I.O.S.P.E., I,² 32, frg. B, r. 22—25. Alte referințe privitoare la sacrificii bănești cerute bogăților pentru ușurarea situației maselor nevoiașe, la Th. Thalheim, R.—E., III A, col. 397—398.

⁵ Cf. W. W. Tarn, *La civilisation hellénistique* (tr. fr. Lévy), Paris, 1938, p. 119—123 și, mai ales, A. B. Ranovici, *Elenismul și rolul său istoric*. București, 1935, p. 30 și urm.

mențiunea unui fond destinat procurării de grîne (σιτικά scil. χρήματα), la sporirea căruia necunoscutul titular al decretului pare să fi contribuit cu una din daniile sale¹. Într-un context tot atît de obscur, termenul se întîlnește la Histria în decretul în cinstea unui negustor cartaginez publicat în 1932 — după toate probabilitățile cu cîteva decenii anterior documentului care ne reține atenția². În amîndouă cazurile, nu poate fi îndoială că e vorba de un fond de prevedere alimentat prin danii voluntare sau prin contribuții extraordinare, destinat constituirii unor rezerve de grîne pentru ajutorarea populației. Așa fac Olbiopoliții într-un moment de primejdie pentru oraș (οιομένου δειν τοῦ δήμου παραθεσθαι σίτον ἰκανὸν καὶ εἰς ταῦτα παρακαλοῦντος τοὺς ἔχοντας)³, așa vedem că procedează locuitorii din Lebedos cu prilejul faimosului *synoikism*, din dorința de a-și asigura aprovizionarea în condiții avantajoase: ἔφασαν δὲ οἱ παρὰ Λ[εβεδίων] δειν ἐς σίτου παράθεσιν ἐξαιρεῖσθαι ἀπὸ τῶν προσόδων χρυσοῦς τετρακοσί[ους καὶ χιλίους . . .]⁴.

Ceea ce, în aceste orașe, a putut fi însă o măsură dictată de împrejurări excepționale, în Histria se prezintă ca o instituție permanentă, atestată în documente a căror convergență conferă mărturiei fiecăruia o importanță neobișnuită. Înfrățirea situației alimentare într-o cetate altădată înfloritoare nu constituie dealtminteri o întîmplare neobișnuită în lumea pontică a veacului al II-lea. Mărturisită de Polybiu într-un pasaj al cărui interes am mai fost aduși să-l subliniem⁵, lipsa periodică a cerealelor în orașele Mării Negre e confirmată de autoritatea documentelor locale⁶. Cum s-a ajuns la această situație, am încercat s-o arătăm altădată, și putem să ne dispensăm de a o mai repeta astăzi. Un lucru am dori numai să subliniem, și anume că, dacă în greutățile întîmpinate de histrieni în aprovizionarea cu grîne a orașului împrejurările externe joacă un rol pe care n-am șovăit să-l punem în lumină, instituția *sitoniei*, pe care de-a lungul perioadei elenistice o întîlnim în locuri ferite de amenințarea oricărui dușman din afară, e un semn al unei serioase încordări interne, o încercare de a veni în ajutorul maselor nemulțumite, cu scopul de a preveni eventuale răscoale⁷.

Din acest punct de vedere, nu e desigur o întîmplare faptul că în cel mai recent din decretele a căror mărturie o invocăm, alături de atacul unor vrăjmași în care trebuie să vedem probabil bastarni, stăpînii din acea vreme ai

¹ Histria I nr. 4 r. 22.

² «Dacia», III—IV, 1927—1932, p. 400, nr. 3, r. 8.

³ I.O.S.P.E., I, 32, frg. A. r. 26—27.

⁴ Syll., ⁸, 344, § 10. Cf. Hiller von Gaertringen. Die Inschriften von Priene. Berlin, 1906, nr. 108, r. 42, 68.

⁵ IV 38, 5. Cf. «S.C.I.V.», 1953, p. 499 și urm.

⁶ Pentru Olbia, v. odată mai mult decretul în cinstea lui Protogenes, frg. A, r. 49 și urm., frg. B, r. 80 și urm.; pentru Callatis, fragmentul publicat de Gr. Tocilescu, «A. E. M. O.», VI, 1883, p. 4, nr. 4 și, în general, Th. Sauciuc-Săveanu, Cultura cerealelor în Grecia antică și politica cerealistă a grecilor. București, 1925, p. 172 și urm.

⁷ Cf. inscripția din Iasos publicată de B. Haussoullier, «B. C.H.», VIII, 1884, p. 455, nr. 2, reeditată și întregită de Ad. Wilhelm, în care rostul unor astfel de măsuri e mărturisit fără înconjur atunci cînd, de la primele rînduri ale textului, se subliniază intenția de a contribui la consolidarea ordinii sociale prin organizarea unui sistem permanent de distribuție alimentare: [οἷδε ἐκόν]τες βουλόμενοι ἐπὶ πλείον αὐξείν τῆ]ν δημοκρατ[ίαν ἐκ τῶν ἰδίων ἐπέδωξαν ἀργύριον [εἰς σιτανίαν, ὅπως ἀν] ὁ δῆμος ἀεὶ εὐδ[αιμόνως ζῆ] ἐν δαψιλείαι σίτου γινόμενος ὑπαρχούσης πᾶσι τοῖς π[ολίταις ἐκ τῶν κοινῶν σιτομετριάς κατὰ τὸν νόμον . . .] (Mélanges Glotz, Paris, 1932, vol. II, p. 899—908).

Deltei și ai ținuturilor din nordul Dunării¹, se pomenesc «tulburări» a căror natură n-a putut fi decît socială. O proclamă, credem, nu numai termenul *ταραχαί*, a cărui accepțiune în acest context n-a putut fi decît aceea de «război civil»², dar și indicația rezultînd din textul mutilat, după care aceste «tulburări» au întrerupt viața normală a cetății, pricinuind dezorganizarea la care face aluzie cuvîntul *ἀχορηγησία* (r. 14).

Cunoașterea împrejurărilor istorice generale în mijlocul cărora inscripția a fost compusă contribuie să întărească această încheiere. Se știe, într-adevăr, că ultimele două secole înainte de era noastră reprezintă pentru cetățile grecești din bazinul pontic o epocă de încercări în cursul căreia, întetită de primejdii externe, lupta dintre săraci și bogați — mergînd pînă la expulzarea din oraș a adversarilor și însoțită de confiscarea averilor — îmbracă un caracter permanent³. În cazul special al Histriei, raritatea documentelor epigrafice (și, mai ales, proasta lor stare de conservare) n-a îngăduit pînă de curînd să se întrevadă decît liniile mari ale situației. Un pas înainte socotim că s-a făcut prin editarea decretului pentru Hephaision, tipărit în numărul precedent al acestei reviste, precum și prin ultimele două texte asupra cărora am atras atenția astăzi. De aceea, pentru a sfîrși, am dori să semnalăm un ultim element susceptibil să întregască tabloul vieții publice a Histriei la sfîrșitul erei păgîne, și anume, dacă anumite indicii nu ne amăgesc, aluzia la o instituție caracteristică pentru epoca elenistică, des menționată în inscripții din Grecia și din Asia Mică: apelul la judecători străini ca la un for prezentînd mai multe garanții de imparțialitate decît propriile instanțe⁴. Solicitați de un oraș sau altul, *δικασταί* aleși de patria lor se transportau în locul unde serviciile lor erau cerute, iar în caz de rezolvare multumitoare a litigiilor, o parte din onorurile cu care erau răsplătiți se răsfrîngea asupra cetății care-i delegase.

Expresia greacă pentru «a trimite judecători» e *ἀποστέλλειν δικαστάς*⁵, și tocmai acest verb ni se pare a-l recunoaște în rîndul 1 al unui decret onorific fragmentar⁶, a cărui întregire e sugerată de adverbul *δικαίως* din rîndul 2

¹ Ps.-Skymnos, 797 (Geographi Graeci Minores, I, p. 229; Strabo, Geograph., VII 3, 15 și 17. Cf. Pirvan, *Getica*. București, 1926 p. 66 și urm.; R. Vulpe, *Hist. anc. de la Dobroudja*, p. 90 și urm.; idem, «Mat. arh. privind ist. veche a R.P.R.», I, 1953, p. 486—506. — Despre un atac al bastarnilor împotriva cetății Odessos în prima jumătate a secolului al II-lea, pare să fie vorba în inscripția publicată de Hr. Danov, «Bull. Inst. Hist. Bulgare», XIV, 1937, p. 54, reeditată și studiată de A. Salač, «Eunomia», I, 1938, p. 6 și urm.

² Cu titlu de exemplu, vezi decretul din Chersones în cinstea unui necunoscut, lăndat pentru chipul cum a restabilit buna înțelegere între concetățenii lui: *χωρὶς αἵματος τὰν πόλιν . . . διέθετο . . . τὰς ἐμφυλίου ταραχὰς καὶ φόβου διὰ τὰν ὀργὰν πῶν ὄχλων* (I.O.S.P.E., IV, 68, r. 18—19). Cf. și scrisoarea lui Q. Fabius Maximus către locuitorii din Dymae, Syll.³, 684, r. 10: *ἐπεὶ οὖν οἱ διαπρα[ξί]μενοι ταῦτα ἐφαινονό μοι τῆς χειρίστης κα[τα]στάσεως [κα]ταραχῆ κα[τα]σκευῆν ποιοῦμενοι τοῖς Ἕλλησι πᾶσι* . . .

³ Cu titlu de exemplu, cf. I.O.S.P.E., I¹, 34 (Olbia) și IV, 68 (Chersonesos).

⁴ Judecători dintr-o cetate neărită slujesc în foarte numeroase cazuri ca arbitri în conflicte dintre state doritoare să evite războiul; alteori însă (și acesta ni se pare a fi cazul care ne reține atenția) rolul judecătorilor străini nu e de a arbitra conflicte inter-statale, ci de a aplica legile cu o nepărtinire de care magistrații localnici nu mai erau (sau nu mai erau crezuți) capabili. Cf. decretul cnidian pentru judecătorii ceruți Magnesiei (Die Inschriften von Magnesia am Maeander 15a, r. 14: *ἐπέστειλαν (οἱ Μάγνητες) δικαστάς ἀνδρας [καλοῦς κάγαθούς] . . . ἔτινες . . . τὰς τε δίκας ἐδικασαν ὀρθῶς καὶ δικαίως καὶ ἀκολούθως τοῖς νόμοις . . .*

⁵ Syll.³, 464, r. 14; 471, r. 5; O.G.I.S., 414; S.E.G., I, 363, r. 9 și, în general, A. Steinwenter, *Die Streitbeendigung* (nouă inaccesibil), citat la Tarn, *op. laud.*, p. 87.—89 (unde și altă bibliografie, mai recentă).

⁶ Histria I, nr. 7.

și de cuvintele $\delta\iota\kappa\alpha\varsigma$ $\delta\rho\theta\omega\varsigma$ din rîndul 8. Dacă interpretarea pe care o propunem poate să fie adevărată, înseamnă că la o dată cuprinsă între 150 și 50 î.e.n. aproximativ, un cetățean din Apollonia a îndeplinit la Histria misiunea de arbitru sau de judecător, spre deplina mulțumire a celor ce-l ceruseră și aveau să-l cinstească cu onoruri a căror înșirare s-a pierdut. E adevărat că, în textul păstrat, nimic nu se opune ca necunoscutul onorat să fi fost histrian, cu alte cuvinte ca decretul — votat de Adunarea apolloniată — să fi fost expus la Histria pentru a măguli amorul propriu al interesatului și nu mai puțin pe acela al concetățenilor lui¹. Ținînd seamă de condițiile social-politice din Histria în perioada dintre jumătatea secolului al II-lea și jumătatea secolului I î.e.n., așa cum începem a le cunoaște, ni se pare totuși mai probabil că proveniența decretului e histriană. Mai de grabă decît Apollonia, despre ale cărei condiții interne în această perioadă nu știm mare lucru², Histria era interesată să recurgă la serviciile unui arbitru străin, puțin suspect de părtinire și neimplicat în frământările a căror amintire stăruie în documentele vremii.

НОВЫЕ СВЕДЕНИЯ О ВНУТРЕННЕЙ ОРГАНИЗАЦИИ КРЕПОСТИ ИСТРИЯ В ГОДЫ АВТОНОМИИ

(КРАТКОЕ СОДЕРЖАНИЕ)

Раскопки последних лет в Истрии обнаружили ряд эпиграфических фрагментов, представляющих особый интерес. При возобновлении исследований 1949 г. было показано, что эти фрагменты вместе с неопубликованными надписями, находящимися на складах раскопок, составляют группу документов, которые должны появиться в томе Истрия I в издательстве Академии РНР.

До появления в печати этих изданий, автор настоящего сообщения нашел нужным обобщить сведения, касающиеся общественной жизни и содержащиеся в неопубликованных документах. Эти сведения дополняют имеющиеся до настоящего времени данные о государственной организации Истрии в IV—I вв. до н. э., предоставляя дополнительные уточнения о магистратурах, упомянутых на более ранних надписях, или указывая впервые на существование магистратов и учреждений, неизвестных в этом городе до настоящего времени.

К этой последней категории принадлежит часть источников, относящихся к функционированию в добруджской крепости коллегии *syndroi*, уполномоченной редактированием предложений, представленных собранию коллегии *epistatai*, руководящей прениями собрания, коллегии *hegemones*, функций которой не вполне уточнены, но ни в коем случае

¹ În decretul cnidian citat mai sus (p. 444, nr. 4), Adunarea hotărăște: $\epsilon\pi\alpha\iota\nu\epsilon\sigma\alpha\iota$ [$\mu\epsilon\nu$ $\text{M}\acute{\alpha}\gamma\eta\eta\tau\alpha\varsigma$]... $\epsilon\pi\iota$ $\tau\eta\iota$ $\delta\rho\epsilon\tau\alpha\iota$ [$\tau\omega\nu$ $\delta\iota\kappa\alpha\sigma\tau\omega\nu$ $\kappa\alpha\iota$ $\tau\omicron\upsilon$ $\gamma\rho\alpha\mu\mu\alpha\tau\acute{\epsilon}\omega\varsigma$, $\epsilon\pi\alpha\iota\nu\epsilon\sigma\alpha\iota$ $\delta\epsilon$ $\kappa\alpha\iota$ $\tau\omicron\upsilon\varsigma$ $\delta\iota\kappa\alpha\sigma\tau\acute{\alpha}\varsigma$ $\kappa\alpha\iota$ $\sigma\tau\epsilon\phi\alpha\nu\omega$] $\sigma\alpha\iota$ $\epsilon\chi\alpha\sigma\tau\omicron\nu$ (Inscr. v. Magnesia a. Maeander, 15 a, r. 26 și urm). O copie a decretului onorific era comunicată în asemenea împrejurări patriei judecătorilor, spre luare de cunoștință și expunere în condițiile obișnuite.

² Puținele știri literare și epigrafice sînt strînse la H. Danov, op. cit., p. 122 și urm.

не носившей характер, приписанный ей Пырваном на основании ошибочно интерпретированной им надписи (Истрия IV, № 4). Новыми являются сведения относительно лиц, уполномоченных управлением общественных имуществ, и называвшихся *oikonomoi*, а чаще *meristai*. Новым является учреждение так называемых *orphanistai*, магистратов, уполномоченных защитой интересов несовершеннолетних и сирот. До настоящего времени о них свидетельствует лишь одна надпись, найденная в Селимбрии на побережье Пропонтиды.

Все эти старые и новые сведения дополняют картину управления Истрией во время строя рабовладельческой демократии, установившейся в крепости во второй половине V в. до н. э. Несмотря на то, что классический полис сохранил еще свой прежний облик, все же видны преобразования в социальной структуре крепости на протяжении эллинистического периода: концентрация имуществ, обнищание растущего числа жителей, обострение массовой борьбы. Два фрагментарных декрета свидетельствуют о существовании в Истрии учреждения *sitionia* — учреждение для снабжения бедного населения пшеницей — с целью оказания помощи недовольным массам. О брожениях социального характера свидетельствуют те же фрагменты, и, если предположить, что и другому тексту была дана точная интерпретация, можно заключить, что такого рода волнения были вызваны назначением около 100 г. до н. э. судьи из Аполлонии, призванного судить с большей беспристрастностью, чем местные инстанции, конфликты между обитателями добруджской крепости.

NOUVELLES DONNÉES SUR L'ORGANISATION INTÉRIEURE DE LA CITÉ D'HISTRIA À L'ÉPOQUE DE SON AUTONOMIE

(RÉSUMÉ)

Les fouilles effectuées durant les dernières années sur l'emplacement d'Histria ont mis à jour une série de fragments épigraphiques d'un intérêt particulier. Ces fragments constituent, avec les inscriptions inédites qui se trouvaient à la reprise des recherches en 1949 en dépôt aux chantiers, un lot de documents qui, réunis sous le titre d'*Histria I*, paraîtront aux éditions de l'Académie de la République Populaire Roumaine.

Jusqu'à la parution de cette publication, l'Auteur de cette étude a considéré utile de réunir les données concernant la vie publique contenues dans ces documents inédits. Ces renseignements permettent de compléter les connaissances relatives à l'organisation intérieure d'Histria du IV^e au 1^{er} siècle avant notre ère, présentant des détails supplémentaires au sujet de magistratures citées dans des inscriptions plus anciennes ou citant pour la première fois des magistrats et des institutions dont l'existence, dans cette ville, était jusqu'à ce jour tout à fait ignorée.

C'est dans cette dernière catégorie que se rangent les données sur le fonctionnement dans cette cité de la Dobrogea d'un collège de *synedroi*, chargés de rédiger les propositions soumises à l'Assemblée; d'un collège d'*epistatai*, chargés de conduire les débats de l'Assemblée; d'un collège d'*hégémones* dont les attributions sont moins bien précisées, mais qui n'a certainement pas eu le caractère

militaire que lui attribuait Pirvan, en partant de l'interprétation erronée d'une inscription précédemment découverte (*Histria* IV, no 4). On a obtenu de nouveaux renseignements au sujet des dirigeants des finances publiques appelés *oikonomoi* et *meristai*. Enfin, une institution également nouvelle est celle des *orphanistai*, magistrats chargés de la défense des intérêts des mineurs orphelins, mentionnés jusqu'à présent seulement par une inscription de Sélymbrie, sur les côtes de la Propontide.

Tous les renseignements ci-dessus énumérés complètent le tableau du gouvernement d'Histria sous le régime démocratique instauré dans la cité pendant la seconde moitié du V^e siècle avant notre ère. L'aspect apparemment invariable de la *polis* classique laisse entrevoir cependant les transformations accomplies dans la structure sociale de la cité durant la période hellénistique, à savoir la concentration des fortunes, l'appauvrissement d'un nombre croissant d'habitants, l'aggravation de la lutte des classes. Deux décrets fragmentaires témoignent de l'existence à Histria de l'institution de la *sitionie*, service chargé d'approvisionner en blé la population pauvre, organisé pour venir en aide aux masses mécontentes. L'un de ces fragments atteste des troubles ayant un caractère social et, si l'interprétation d'un autre texte est exacte, ce sont probablement des troubles analogues qui ont déterminé l'arrivée, vers l'an 100 avant notre ère, d'un juge d'Apollonie appelé à juger avec plus d'impartialité que les instances locales les conflits qui divisaient les habitants de la cité d'Histria.



UN DOCUMENT EPIGRAFIC INEDIT DE LA HISTRIA ȘI CULTUL CYBELEI *

DE

EM. POPESCU

Histria ne-a oferit în vara anului 1952 un document epigrafic, care, prin datele ce le conține, aduce noi știri despre viața și organizarea socială-religioasă și artistică a cetăților grecești din Pontul Stîng.

Documentul a fost găsit încastrat în zidurile casei romane tîrzii din sectorul de est al cetății, folosit ca material de construcție, soartă pe care o au mai toate fragmentele arhitectonice și sculpturale descoperite în săpăturile arheologice de la Histria. Este o stelă de marmoră cu fronton, ruptă în partea de jos în mod inegal și are înălțimea maximă în dreapta de 44 cm, în stînga de 30 cm, lată de 44 cm, iar grosimea de 8 cm. Frontonul măsoară 14 cm înălțime; în mijloc se vede în relief Cybela tronînd (înalță de 9 cm), iar la margine cîte un leu șezînd și sprijinindu-se pe picioarele dinainte. Leul din dreapta ține piciorul stîng pe un cap de taur, iar la cel din stînga nu se observă un amănunt similar, piatra fiind ruptă în acel loc. Leilor le lipsește capul, vîzîndu-se doar o parte din gît și coamă.

Litelele, îngrijit scrise, au în medie, cele din cîmpul inscripției, 1 cm înălțime spre deosebire de Φ și Ψ care sînt mai mari—între 16—20 mm,—iar Θ și O sînt unorii mai mici, dar cu o distanță aproape neobservabilă. Acest lucru nu este de loc neobișnuit pentru epoca romană, de cînd datează inscripția noastră ¹ și nici pentru Histria, fiindcă sînt cunoscute și alte exemple ². Ceva mai mari sînt și literele din formula dedicatorie 'Αγαθῆ Τύχη care atîng 1,50 cm, săpate de altfel și cu un spațiu mai mare între ele.

Documentul nostru are și cîteva ligaturi, obișnuite de altfel în epoca imperială și cele mai frecvente sînt: T-I sau cele pe care le face H în combinaire cu M și N. De observat de asemenea că după multe cuvinte se găsește cîte un punct așezat la mijlocul rîndului.

Pentru stabilirea textului avem de remarcat următoarele: primele 11 rînduri sînt complete, ambele lor margini fiind păstrate. De aici înainte însă, latura stîngă a pietrii fiind ruptă, avem o lipsă progresivă pe măsură ce înaintăm

* În momentul în care acest articol se afla sub tipar, ultima campanie de săpături de la Histria a mai scos la iveală încă 5 fragmente din același document, dar întrucît ele nu modifică esențial concluziile la care am ajuns, ci numai le completează cu informații noi, vom face prezentarea lor într-un număr viitor al revistei.

¹ Cf. S. Reinach, *Traité d'épigraphie grecque*, p. 204, tab. III.

² Cf. V. Pirvan, *Histria IV, Lista membrilor gerusiei*, p. 64, nr. 20; p. 92, nr. 27, 28; *Histria VII*, p. 40, nr. 38 etc.

spre rîndul 19, ultimul păstrat. În rîndul 12, N este sigur, așa încît se poate cu siguranță întregi, după sens, -ΤΩΝ; în rîndul 13, înainte de K se vede o bară verticală care e sigur un I; în rîndul 14, Γ e sigur, se vede puțin și din E (vezi pe piatră); în rîndul 15, înainte de Y, se vede o bară orizontală care poate aparține foarte probabil unui E; în rîndul 16, înainte de -N-N nu se poate vedea nimic, piatra fiind ruptă; în rîndul 17, apare partea superioară a unei litere ovale; poate fi O, dar și Ω, mai degrabă însă un O; în rîndul 18, înainte de -ΣΙ-N nu se poate observa mare lucru, piatra fiind stricată; mai departe în același rînd după ΙΔΙΑΝ se poate citi cu siguranță μεγαλο; M deși șters este în legătură cu N; din ultimul rînd, înainte de -ΤΕΛΕΣΕΝ se mai vede jumătate din E iar înainte de acesta o bară orizontală, din stînga căreia pare că pornește în jos o alta în diagonală spre a forma un Σ. Alte litere nu pot fi observate, iar cele cîteva puncte și liniuțe de sub ΤΕΛΕΣΕΝ nu pot permite nici o ipoteză¹ (vezi fig. I).

În urma acestor observații putem completa și citi următoarele:

- 1 Ἀγαθῆι Τύχηι
 "Ἐδοξε τῆ βουλῇ καὶ τῷ δήμῳ. Οὐλπιος Δημή-
 τριος εἶπεν, ἐπιψηφισομένου Διογένοους Θεο-
 δώρου. ἐπειδὴ Ἄβα Ἑκαταίου τοῦ Εὐξενίδου
 5 θυγάτηρ γυνὴ δὲ Ἡράκωντος Ἀριστομάχου γο-
 νέων τε ἐπισήμων καὶ προγόνων ἐπ φανεστάτων
 οὔσα καὶ οὐδεμίαν φιλοτιμίαν ἢ λειτουργίαν
 εὐσχήμονα παρητημένων, ἀλλὰ καὶ στεφανη-
 φορίας καὶ ἱερωσύνας καὶ ἀρχὰς καὶ ἐπιμελεί-
 10 ας καὶ πάσας δημοτελεῖς χορηγίας ἣ καὶ ἐνδό-
 ξους ὑπηρεσίας ἀνυπερβλήτους ἐκτετελεχό-
 [τω]ν καὶ πάσης ἐξαιρέτου τεμῆς τετυχηκό-
 [των μ]ικρὸν ἠγγησαμένη τὴν ἀπὸ μόνου τοῦ
 [γένους με]γαλαυχίαν εἰ μὴ καὶ τὴν ἀπὸ τῆς ἰδίας
 15 [πρὸς] τ[ὸν] δήμον εἰς ὑποίτας προσκτήσαιοτο δόξαν,
 [δ]ιὰ τοῦτο ἱερ[ωσύ]νην Μητρὸς Θεῶν αὐτεπαγγέλ-
 [τως ἀνα]λαβοῦσα οὐ μόνον ὅσα σεμνῶν γυναικῶν καὶ
ν τοῦ παλαιοῦσὴν ἰδίαν μεγαλο-
 φρόνως καὶ εὐγενῶς καὶ ε[ύ]σε[β]ῶς ἐτέλεσεν

Traduce.

Noroc Bun!

«Decret al Sfatului și Poporului (histrion). Ulpios Demetrios a făcut propunerea, peședinte al adunării fiind Diogenes al lui Theodoros.

«Deoarece Aba, fiica lui Hecataios al lui Euxenides și soția lui Heracon al lui Aristomachos fiind din părinți distinși și din strămoși iluștri, care n-au refuzat nici o contribuție sau liturghie de seamă, ci au dus la îndeplinire în chip neobișnuit preoțiile eponime, sacerdoțiile, demnitățile înalte, demnitățile administrative, toate choregiile în numele poporului sau funcțiunile subalterne și s-au bucurat de cea mai înaltă stîmă, și socotind totuși că e puțin lucru gloria care vine numai de la neam, dacă n-ar adăuga la această cinste și ceva din propria-i binefacere față de popor, a primit să fie preoteasă a Mamei Zeilor, de bună voie și a săvîrșit nu numai acele lucruri cîte se cad femeilor alese și cu multă mindrie, noblețe și pietate [dar și ...]»

¹ De notat că la începutul rîndurilor 16—19 cuvintele care nu sînt puse între paranteze și nu apar pe fotografia pe care o dăm, au fost completate după fragmentele care s-au găsit ulterior.

Aspectul paleografic al documentului pledează pentru datarea lui în secolul al II-lea e.n. și remarcăm pentru aceasta în special formele cu cîrlige interioare ale lui ξ, (desigur sub influența scrierii cursive sau epigrafiei latine), care, apropiindu-se de documente datate mai precis — lista membrilor gerusiei din 138¹ — ne determină să atribuim și inscripția noastră secolului al II-lea. Tot pentru o plasare a documentului nostru în veacul al II-lea ar pleda și mențiunea ce se




Fig. 1. — Decretul în cinstea Abei, fiica lui Hecataios. Deasupra inscripției, relieful o reprezintă pe Cybela tronind, cu tympanonul în mîna stîngă, iar în dreapta și la stînga ei se văd leii care sînt aici tauroctoni.

face aici a lui Ulpios Demetrios, personaj al cărui nomen Ulpios, se întilnește după Traian și care eventual ar putea fi identificat, așa cum vom vedea mai departe, cu vreun Ulpios Demetrios din lista membrilor gerusiei.

Dar o circumstanțiere mai precisă credem că ne-o poate oferi pomenirea în document a lui Ἡράκων Ἀριστομάχου soțul Abei, care ar fi același cu Ἡράκων Ἀριστομάχου dintr'o inscripție cu lista preoților lui Dionysos Carphoros și datată din al III-lea pătrar al veacului al II-lea e. n.²

¹) V. Pîrvan, *Histria* IV, nr. 20.

²) D. M. Pippidi, *Histria* I, nr. 22, p. 546,

Limba folosită în documentul nostru, în general, nu prezintă abateri gramaticale sintactice sau morfologice. Ea oferă însă un interes deosebit din punct de vedere lingvistic.

Observăm că în cuprinsul aceleiași document se întrepătrund fenomene care își făcuseră apariția cu mult înaintea secolului al II-lea și se vor definitiva abia mai târziu, în veacul următor. Ceea ce atrage mai întâi atenția este faptul că pe aceeași piatră există o neconsecvență în notarea lui iota adscris. Spre exemplu, iota este notat în formula dedicatorie Ἄγαθῆι Τύχηι, adică η în unire cu ι, pentru ca în rîndul următor, numai la distanță de un cuvînt, să citim τῆ βουλῆ fără iota, iar imediat mai departe δῆλωι, deci cu iota, pentru ca înainte de el să fie ω fără ι. La fel lipsește iota și în παρητημένων, participiul perfect de la παραίτεομαι¹.

Această lipsă a lui iota adscris sau subscris este o urmare a vorbirii populare care nu-l mai făcea distinct în pronunțarea diftengilor αι, ηι, ωι, iar faptul că el lipsește mai des după η, decît după α și ω, cum vedem în inscripția noastră, este o consecință a itacismului, care a făcut să se suprimă mai întâi după η și apoi prin analogie după α și ω².

Dacă în formula Ἄγαθῆι Τύχηι iota este totuși prezent, adică după η, aceasta se datorește faptului că avem de-a face cu o formulă consacrată pe care fiecare lapid o știa și pe care cei vechi țineau s-o transcrie neschimbată.

Notarea lui iota adscris în secolul al II-lea la Histria nu mai are deci o valoare fonetică, de vreme ce în secolul I î.e.n., în inscripția lui Aristagoras, el lipsește consecvent, ci e o încercare de a da o formă cultă documentului, fapt care e dominat totuși de influența unor fenomene cum ar fi acela al itacismului.

Un alt element lingvistic din documentul nostru este transcrierea cuvîntului τιμῆς prin τεμῆς, fenomen destul de obișnuit în inscripții³ și care reflectă tot pronunția comună ce nu făcea deosebire între diftongul ει și ι lung⁴.

Dar importanța inscripției constă mai ales în știrile pe care ni le dă în legătură cu viața Histriei.

Inscripția cuprinde două părți: I) în care ni se dau știri despre familia ilustră a Abei, fiica lui Hecataios și despre demnitățile ocupate de membrii acestei familii în stat și II) mai săracă în știri, dar totuși foarte importantă, se referă la Aba însăși, la cariera ei, pe care regretăm că nu o putem cunoaște în întregime.

Trecînd la analiza primei părți se cade să ne oprim puțin asupra unor forme necunoscute pînă acum în decretale Histriei.

În rîndurile 2 și 3 citim ἐπιψηφίζομένου Θεοδώρου și noi am tradus: «președinte al Adunării fiind Diogenes, fiul lui Theodoros». Este însă aici un lucru deosebit față de ceea ce eram noi pînă acum obișnuiți să întîlnim în preambulul decretelor histriene. Pînă la această inscripție se știa că președintele Adunării se intitula la Histria ἐπιμηγιεύων, iar acum observăm că aceeași funcție este îndeplinită de cineva care se exprimă printr-un genitiv absolut de la verbul ἐπιψηφίζειν = a pune la vot. Acest mod de exprimare cunoscut și în alte părți ar fi, după unii autori⁵, o variantă evoluată a for-

¹ Cf. și decretul pentru Aristagoras, fiul lui Apaturios, Syll.³, II, 708, unde iota lipsește consecvent.

² S. Reinach., op. cit. p. 271.

³ C. I. G., 1798, 2059 și «A.E.M.», XIX, p. 159, col. II și p. 165; Syll.³, II, 708.

⁴ Latyshev. I.O.S.P.E., v. I², spune că cele mai dese exemple în această privință sînt de la rădăcinile ικ-, πολιτ-, τιμ-; vezi la el nr. 99 κλεινῆ și nr. 174 Ἀντωνείνος; cf. și S. Reinach, op. cit., p. 263—265; de asemenea și Syll.³, 708, Aristagoras.

⁵ W. Laifeld, Handbüch d. gr. Epigraphik, 1907, vol. I, p. 472—473; cf. S. Reinach, op. cit. p. 341.

mulei din Attica τῶν προέδρων ἐπεψήφισε, care are curs în urma reformei lui Euclide. Formulei ἐπεστάτει i-ar corespunde la Histria ἐπιμηγειούτος τοῦ δεινός.

Un exemplu identic celui din inscripția noastră, în care președintele Adu-nării este designat prin formula ἐπιψηφίζομένου se întilnește și la Anaphe, într-un decret în cinstea unui preot al Isidei și al lui Serapis din secolul I î.e.n.: Ἐδοξε τῇ βουλῇ ταῖς Ἀναφαίω καὶ τῶι δήμῳ (γ)νώμαν ἀγορεύσαντος Πινδάρου τοῦ Τελεσιγένοῦς θέσει δὲ Συβούλου ἐπιψηφίζομένου Ἀρχωνίδα τοῦ Κρατη-σίππου. Ἐπί¹.

Această exprimare era folosită în inscripțiile din insulele Egeii, de unde pare să fi venit și la Histria. De remarcat că și în decretul din Anaphe există aceeași identitate: numele propunătorului apare înaintea președintelui Adu-nării, ca la Histria, și de asemenea este un decret în cinstea unui preot.

E drept că noi nu prea avem la Histria decrete din epoca imperială-romană și chiar acelea care sînt nu au început, așa încît această noutate rămîne să fie confirmată de alte descoperiri viitoare. De altfel, schimbări în preambulul decretelor histriene întilnim nu numai în felul de indicare al președintelui Adu-nării, dar și în formula ἔδοξε τῇ βουλῇ καὶ τῶι δήμῳ², de exemplu într-un decret din secolul I î.e.n. în cinstea lui Papas al lui Theopompos.

După această digresiune, analizînd prima parte a documentului nostru, putem spune că numele întilnite aici sînt toate grecești afară de Ulpios Demetrios, care, deși tot grecesc, prezintă o formă romană.

Aba este un nume rar, de origine ioniană-milesiană³, poate de factură mitologică în legătură cu «Abantes» trib tracic, în Grecia, Abai local etc.⁴. În inscripții se întilnește foarte rar sub forma aceasta⁵, și mai des prin derivatele Ἄβαβος, Ἄβεύς,⁶ mai mult în Asia Mică sau în coloniile milesiene cum e Olbia.

Numele *Ulpios Demetrios* se mai întilnește la Histria în lista membrilor gerusiei din vremea lui Adrian (138), unde e menționat de două ori⁷, apoi într-o inscripție inedită de la Histria⁸. Nu se poate spune precis dacă Ulpios Demetrios din inscripția noastră este identic cu vreunul din aceste personaje omonime, ori cu vreun alt Demetrios ca cel din horothesia lui Laberius Maximus.⁹

Putem totuși să presupunem, avînd în vedere afinitățile paleografice pe care le are inscripția noastră cu albumul gerusiaștilor, că Ulpios Demetrios din inscripția Abei, fiica lui Hecataios, ar putea fi același cu M. Οὐλπιος Δημήτριος Ἀρτεμιδώρου sau M. Οὐλπιος Δημήτριος υἱὸς Ἀρτεμᾶ din album-ul de la Histria, datat din anul 138 (25 februarie — 10 iulie), sau mai bine, cu Ulpios Demetrios din inscripția inedită care se plează în epoca lui Adrian sau Antonin Pius și

¹ Ch. Michel, Recueil d'inscriptions grecques. Bruxelles, 1900, nr. 413; alte exemple la S. Reinach, op. cit., p. 354.

² D. M. Pippidi, in Histria I, nr. 8, p. 508.

³ F. Bechtel, Die historischen Personennamen des Griechischen bis zur Kaiserzeit. Halle, 1917, p. 560, după Milet, «Ausgrabungen», III, 34e4, secolul al II-lea î.e.n.

⁴ Ibidem, p. 571.

⁵ «I.G.», vol XII, fasc. V, nr. 1090, secolul al II-lea î.e.n. Ἄβα Δημήτρι inventa in Cereris?; cf. și Pape-Benseler, Wörterb. d. gr. Eigennamen, p. 1, Aba: Ἄβα (ῆ), T. des Xenophanes herrschte in Olbe, zu Antonius Zeit, Strabo, XIV, 5, p. 672; nach E.M. u. Harpocr. p. 85, eine Nymphe etc.

⁶ «I.G.R.R.P.», vol. III, nr. 11125 Chaira in Syria se întilnește ca cognomen Ἄλετος Ἀβάβου; la Olbia, «I.G.R.R.P.», vol. I, nr. 850 și nr. 853 Ἄβαβος ca cognomina; la fel Latyschev, I.O.S.P.E., vol. I, nr. 79, 181, 182.

⁷ Cf. V. Pirvan, Histria IV, nr. 20 («S.E.G.», fasc. I, nr. 330), col. I, r. 38 și 73.

⁸ Inv. Muz. Histria, 1951 nr. 259.

⁹ Histria IV, nr. 15—16 («S.E.G.», nr. 329).

care prezintă izbitoare asemănări paleografice cu a noastră¹. Greutatea în a ne fixa la unul sau la altul constă în faptul că lui Ulpios Demetrios al nostru nu i se menționează patronimicul ca să-l identificăm cu fiul lui Artemidoros sau cu cel al lui Artemas. Cum însă în inscripția inedită, Ulpios Demetrios nu are patronimic ca la noi, poate fi aproape sigur identificat cu el și în același timp și cu vreunul din cei doi Ulpii gerusiaști, fiindcă prezența acelorași personaje în ambele inscripții ne mai e atestată în aceste două documente².

Dar legătura inscripției noastre cu album-ul mai sus menționat ne mai e atestată și de alte nume: *Hecataios*, tatăl Abei nume vechi milesian, care se găsește menționat în ambele locuri³.

Euxenides se întâlnește la Histria destul de frecvent, în același document din vremea lui Adrian⁴. De asemenea în coloana I, 45⁵, din lista membrilor gerusiei întâlnim și un Ἀριστομάχος (*Ἡράκ(ο)υτος) care după observațiile prof. D. M. Pippidi⁶ ar fi tatăl preotului lui Dionysos Carpophoros, *Ἡράκων Ἀριστομάχου și pe care noi îl identificăm cu soțul Abei.

Pentru Diogenes al lui Theodoros, președintele Adunării, nu găsim analogii potrivite în inscripția aceluși thiasos.

Oricum ar fi, se poate vedea totuși că există o strânsă legătură între oί φιλότιμοι τῆς γερουσιᾶς⁷) cum se intitulează gerusiaștii și personajele inscripției noastre. Aceasta are o importanță deosebită, fiindcă ne ajută să înțelegem mai bine poziția socială pe care o ocupau membrii familiilor nobile de la Histria în secolul al II-lea e.n. și funcțiile pe care aceștia le îndeplineau în cadrul polisului grec din Pontul Stîng. Știm că gerusiaștii histrieni formau o asociație după vîrstă, de caracter particular și autonom, care colabora cu organele oficiale ale statului, îngrijindu-se de cultul public, de educația tineretului, avînd direcția spirituală a vieții sociale în tot ceea ce nu avea atingere cu politica și administrația propriu-zisă, ocupîndu-se deci de educație, religie, sărbători, procesiuni, reprezentării, datini, binefaceri, cultul imperial⁸. Or, aceste misiuni cereau multe cheltueli și ele nu puteau fi făcute decît de cei bogați. Bogăția era o condiție indispensabilă pentru a putea duce la îndeplinire funcțiile, fiindcă această asociație nu este un simplu thiasos grec, unde puteau intra și sclavii. O dovadă despre bogăția membrilor o avem în cazul lui Ἀρτεμίδωρος Ἡρωδῶρου, care face colegiului o danie de 1000 de denari, pentru care lucru e cinstit de colegii lui și în epitetul pe care și-l dau de φιλότιμοι membrii binefăcători, evergeții ai asociației⁹.

Dar în afară de a fi gerusiaști, membrii acestui colegiu puteau îndeplini în viața publică și alte funcții care rezultă din inscripția Abei, fiica lui Hecataios.

Acest document ne oferă știri prețioase despre organizarea internă a Histriei, arătîndu-ne magistraturi și funcții pe care le-au ocupat părinții și strămoșii Abei

¹ Inscripția inedită are și puncte la mijlocul rîndurilor.

² Ex. Διογένη: Κάρπου, col., I 71; Ἀρτεμίδωρος Κάρπου, Col. II 60; M. Οὐλπίος, Καλλιστρατος, col. II 63; etc.

³ V. Pîrvan, Histria IV, nr. 20, col. II, r. 38 = «S.E.G.», fasc. I, nr. 330; Histria VII, nr. 42 («S.E.G.», fasc. II, nr. 459).

⁴ «S.E.G.», I, 330, col. I r. 36, 37, 87, 104, col. II, r. 37, 52, 80 etc.

⁵ «S.E.G.», I, 330, 45.

⁶ Histria I, nr. 22, p. 546 și urm.

⁷ Aici φιλότιμοι în sensul pe care îl dă L. Robert, Les gladiateurs dans l'Orient grec, Paris, 1940, p. 277.

⁸ V. Pîrvan, Histria IV, p. 76-77.

⁹ L. Robert, op. cit., p. 277.

în cadrul democrației histriene. Înaintașii Abei au străbătut o întreagă carieră politică și religioasă și demnitățile pe care le-au îndeplinit sînt, în documentul nostru, oarecum grupate și într-o oarecare ordine. La început se menționează, în general, contribuțiile sau liturgiile (φιλοτιμίαν ἢ λειτουργίαν), pe care desigur le-au prestat în folosul poporului histrian, după aceea se însiră funcțiile religioase (στεφανηφορίας καὶ ἱερωσύνας) urmate de cele civile: demnități înalte cu prerogative politice (ἄρχαι), demnități administrative (ἐπιμελείαι), choregii (χορηγίαι) și funcții subalterne (ὑπηρεσίαι).

Menționarea acestor magistraturi dă documentului nostru o importanță deosebită. Vedem că și democrația histriană era organizată, *in mare*, după același model ca în Attica și că membrii familiei Abei atinseseră funcțiile cele mai înalte pe care le putea ocupa un cetățean al polisului grec. Să le analizăm pe rînd:

Liturgiile, serviciile la care erau obligați toți cetățenii bogați cu cheltueli față de stat, fie ele « ordinare » (periodice) ἐγκύκλιοι (choregiile, gymnasiarhia, hestiasis etc.), fie « extraordinare » (trierarhia), arată că familia Abei aparținea oamenilor celor mai bogați, capabili să susțină asemenea cheltueli, care uneori ajungeau la sume foarte mari (de exemplu trierarhia)¹.

Ce fel de liturgii vor fi prestat în cetatea histrieniilor nu știm precis, dar pe inscripția noastră se menționează φιλοτιμίαν ἢ λειτουργίαν εὐσχήμονα = liturgii de seamă, ceea ce face să ne gîndim la cele mai însemnate dintre ele, care necesitau cele mai mari cheltueli, cum ar fi τριηραρχία, rezervată celor mai bogați din cetate², sau gymnasiarhia, cunoscută în Pontul Sîng³ ca una din principalele liturgii.

După această mențiune generală a liturgiilor vin funcțiile religioase; ni se menționează στεφανηφορίας καὶ ἱερωσύνας. Adevăratul sens al stefaneforiilor la Histria e cam greu de precizat. În general στεφανηφορία era obiceiul în Grecia, ca în timpul sărbătorilor sau cînd mergeau să aducă vreun sacrificiu, participanții să-și pună pe cap cîte o coroană. În afară de aceste cazuri generale mai existau anumite personaje care purtau coroana ca un semn al funcției lor, cum erau choregii, thesmothetii (στεφανηφόροι ἄρχαί) sau preoții eponimi, ca în Ionia, Milet, Leros, Aegiale etc.⁴.

Cred că sensul adevărat al stefaneforiilor menționate în inscripția noastră este acela de stefaneforii eponime, ca în localitățile menționate mai sus, unde aproape toate actele publice se datau prin preotul eponim numit stephanephoros⁵.

La Histria, după cîte știm pînă acum, actele publice erau date tot prin preoți, și anume prin aceia ai zeului principal al cetății, Apollo. Formulele pe care le avem pînă acum ἐπὶ ἱέρειω⁶ și ἱερομένω⁷ nu sînt identice cu cele din Milet, Leros etc., fiindcă nu întîlnim expresia atributivă: στεφανηφόρου. Putem totuși să bănuim că expresia ἐπὶ ἱέρειω sau ἱερομένω de la Histria implică și noțiunea de stefanefor, iar dacă ea nu apare în inscripții ca la Milet, aceasta se datorește faptului că mai erau și alți preoți care purtau coroană⁸.

¹ G. Glotz, Histoire ancienne, vol. II, p. 381—383.

² Idem p. 383.

³ V. Pirvan, Gerusia din Callatis, passim.

⁴ V. Chapot, in Daremberg-Saglio, Dict. des antiq., art. Stefanephoros, p. 1508.

⁵ Sub forma următoare ἐπὶ στεφανηφόρου τοῦ δεινός, μηνός, ziua etc.; la W. Larfeld, op. cit., p. 469 și S. Reinach, op. cit., p. 349; cf. și Ch. Michel, op. cit., din Leros, nr. 372, secolul II-lea i.e.n.

⁶ Histria IV, p. 2.

⁷ Syll.³, II, 708, r. 1

⁸ Cf. Dittenberger in « O.G.I.S. », 322, r. 27.

În decretul pentru Aristagoras, fiul lui Apaturios, când acesta ia eponimatul lui Apollo se spune că primește și coroana: εἶτα παραγεν[ηθε]ῖς ἐπάγγελτος καὶ τὸν ἐπώνυμον τῆς πόλεω[ς] Ἀπόλλωνος ἀναδεξά[μενος] στέφανον¹.

Se mai știe de asemenea că în epoca elenistică și romană eponimatul atrăgea după sine mari liberalități și că deci el nu putea fi ocupat decât de oameni foarte bogăți. De ele erau legate mari daniile către popor, care aveau loc mai ales la panegirice, cele mai mari sărbători în unele părți ale Asiei Mici și poate și în Pontul Stîng, unde le avem documentate². Inscripția lui Aristagoras ne atestă acest lucru și, după cit reiese din documente, acțiunea de a cinsti zeii și poporul cu panegirice și cu mari daruri este aproape *sincronică* cu primirea eponimatului: εἶτα παραγεν[ηθε]ῖς ἐπάγγελτος καὶ τὸν ἐπώνυμον τῆς πόλεω[ς] Ἀπόλλωνος ἀναδεξά[μενος] στέφανον πανηγύρεσσι πανδήμοις καὶ πομπαῖ[ς] ἐ]ροπρέπεσιν καὶ φυλῶν ἐπιδόσεσιν τοῦς θεοῦς καὶ τὴν πόλιν εἰτεῖμ[η]σεν.

Acest lucru atrăgea după sine o mare onoare pe care eponimii o căpătau de la popor, așa încît primul loc ocupat de stefaneforii în inscripția noastră e justificat.

După stefaneforii se menționează ἱερwsύναι, care înseamnă preoții mai mici și puteau fi ocupate de membrii aceleiași familii în care preoția forma de multe ori o adevărată tradiție din tată în fiu³.

Aceasta s-ar putea aplica și Abei, ai cărei părinți și soț au fost preoți, accentuînd iarăși caracterul plutocratic al familiei ei, deoarece «cultul zeilor cerea enorme jertfe celor antici pentru prînzurile în comun, sărbători și jocurile cu întreceri de tot felul»⁴.

Din ciclul demnităților civile ni se menționează în primul rînd, cum e și normal, ἀρχαί = magistraturile înalte, cu prerogative politice, pe care înaintașii Abei le-au exercitat în statul histrian. Ei erau cetățeni liberi, înstăriți cu viață morală «bună» și cu reputație, așa că puteau face față onorabil acelei «verificări» δοκιμασία, la care era supus orice magistrat înainte de intrarea în funcție.

Ce rol anume îndeplineau strămoșii Abei în această calitate e greu de precizat numai din expresia abstractă ἀρχάς; cert este însă că oricare va fi fost funcția exercitată, fie ca βουλευταί, fie ca membri în diferite colegii de arhonți, ca strategii etc., demnitățile ocupate de ei erau cele mai înalte din stat.

După ἀρχαί, avem menționate, în ordinea gradului, ca și în Attica, ἐπιμελείαι care, erau prin excelență funcții administrative și tehnice⁵. Nu știm numărul și felul lor, dar ele trebuie să fi fost create pe măsură ce cetatea evolua și se iveau nevoi noi.

Pînă acum avem menționat în secolul al II-lea la Histria, un ἐπιμελετῆς τοῦ λυμένος, dar cu atribuții nu numai administrative, polițienești și vamale, ci și de construcții și restaurări, în decretul anonimului pontarch din secolul al II-lea⁶.

¹ Syll³, II, 708, r. 21—22.

² La Tomi, «A.E.M.», XI, p. 43, 56, și Callatis, V. Pirvan, Gerusia din Callatis, p. 12 și 23.

³ Aristagoras: πατὴρs γεγονῶς ἀγαθοῦ καὶ προγόνων εὐεργετῶν καὶ ἱερημένων τῶν θεῶν πάντων καὶ αὐτὸς στοιχεῖν βουλόμενος καὶ τοῦς ἔκλειων ἔγχεσιν ἐπιβαίνειν; cf. și Histria IV, p. 2.

⁴ V. Pirvan, Histria VII, p. 10; p. 23, 25, decrete în cinstea celor ce s-au achitat bine de această sarcină.

⁵ G. Glotz, op. cit., p. 300—301.

⁶ V. Pirvan, Histria IV, p. 94; în decretul pentru Aristagoras, Syll³, II, 708, avem menționată ὁ ἐπιμελεῖα τῶν ἔργων.

O importanță deosebită o are pentru noi următoarea mențiune în șirul demnităților ocupate de familia Abei și anume: *πάσας δημοτελεῖς χορηγίας*.

Choregia, una din cele mai importante liturghii periodice de la Atena, care a constituit baza înfloririi literare și artistice a lumii grecești, o vedem menționată acum pentru prima oară și la Histria. În vremea aceasta tîrzie, însă, din cauza sărăcirii crescînde a populației în cadrul sclavagismului grec, choregul nu mai era ca în vechime reprezentantul tribului din care făcea parte, ci al statului. Triburile nu mai puteau face față cheltuelilor ce se impuneau unei astfel de funcții și așa se face că din vremea lui Demetrios din Phaleron, statul e acela care își ia asupra sa această sarcină. El se reprezenta printr-un agonothet, care în afară de o mică subvenție din partea statului, suporta toate cheltuelile și îndeplinea funcția pe care o aveau odinioară choregii. În vremea din urmă însă, contribuția statului e și mai neînsemnată și el aruncă toată grija pe seama particularilor bogați și ambițioși, care vor ca prin desfătarea poporului să-și asigure nemurirea pe stele de marmoră și în statui de bronz¹. Evident, această sarcină nu putea fi îndeplinită decît de membrii familiilor celor mai bogate, fiindcă demnitatea de agonothet implica, pe lîngă grija și cheltuiala pregătirii corului și ospătarea poporului la praznicul care însoțea sărbătorile². Agonothetul dionisiac, cum îl numește Reisch pe cel care se ocupa cu pregătirea corurilor la sărbătorile dionisiace, era răspunzător de organizarea concursurilor pe timp de un an.

La Histria sîntem în această fază de evoluție a choregiei, cînd choreg este un agonothet și anume un reprezentant al familiei Abei, fiica lui Hecataios. Aceasta o deducem din expresia *πάσας δημοτελεῖς χορηγίας*, prin care trebuie să înțelegem că ei, înaintașii Abei, ca reprezentanți ai poporului *δημοτελεῖς* au îndeplinit *πάσας χορηγίας* = adică la toate sărbătorile la care aveau loc concursuri dramatice, ei au fost choregi, și, în același timp, se mai poate subînțelege că ei au organizat tot felul de coruri, adică și de bărbați și de copii, de care știm că era nevoie în reprezentațiile anticilor.

Menționarea aceasta indirectă a agonothetului la Histria nu este o noutate pentru Pontul Sîng, unde am întîlnit pînă acum, la Callatis, în secolul I e.n. pe vestitul Apollonios, agonothet și gymnasiarch³, la Tomi, pe T. Flavius Poseidonius, pontarch și agonothet⁴, și nici chiar pentru Histria unde se pomenesc agonotheți într-o inscripție din prima jumătate a secolului al III-lea e.n.⁵, și într-o alta, inedită⁶, datată din vremea lui Adrian sau Antoninus Pius, — deci chiar din perioada documentului nostru.

Cealaltă treaptă socială pe care a ocupat-o familia Abei este *hyperesia*. În general *ὑπηρεσία* înseamnă funcții subalterne, pe care le îndeplinesc în mod obișnuit sclavii sau libertii. Sensul acesta însă nu poate fi atribuit familiei Abei, care era, după cîte am văzut, nobilă și nu se putea coborî la servicii așa de mici. De fapt însă, în documentul nostru *ὑπηρεσία* apar determinate de adjectivul *ἔνδοξος* care-i schimbă sensul și-i dă un înțeles deosebit, desemnînd servicii demne de o familie cu vază.

¹ V. Pirvan, Gerusia din Callatis, p. 15.

² V. Pirvan, op. cit. p. 14; cf. și Daremberg-Saglio, Dict. des antiq., art. *Choregia*, p. 1118—1119 și P—W, RE, vol. I, *Agonothes*, art. lui Reisch, p. 878—881.

³ V. Pirvan, op. cit., passim.

⁴ «I.G.R.R.P.», vol. I, nr. 634.

⁵ «S.C.I.V.», anul V, 1954, nr. 1—2, p. 93, nr. 6.

⁶ Inv. Muz. Histria, 1951, nr. 259.

După trecerea în revistă a carierei atât de bogate, religioase și politice, a strămoșilor Abei, ne dăm seama că ei erau pe treapta cea mai înaltă a societății. Conducători ai vieții religioase și politice, ei erau în același timp cetățenii cei mai bogați care, în această epocă, sînt stăpînii vieții economice și sociale. Liturgiile și contribuțiile, stefaneforiile și choregiile pe care le dovedesc poporul și care necesitau enorme sume, ne arată averea lor considerabilă, moștenită și menținută din tată în fiu și ne fac să-i apropiem de cei mai mari evergheți, ca Aristagoras sau Apollonios din Callatis.

Documentul nostru, care arată pe acești plutocrați, nu e stingher, ci poate fi pus alături de alte inscripții din secolul al II-lea, cum ar fi aceea a anonimului pontarch¹ sau lista membrilor gerusiei din Histria, și el se leagă cu altele din secolul precedent sau cu cele anterioare erei noastre, din epoca elenistică, unde se poate urmări o întreagă dinastie de evergheți vanitoși, care nu sînt altceva decît marii bogătași ai timpului².

Această oligarhie e veche și ereditară, cum se poate vedea din însuși documentul nostru și din altele asemănătoare, ca, de pildă, decretul pentru Aristagoras³, și ea se găsește în documente ca acționînd în viața publică sau constituită în asociații pe vîrstă, cu caracter religios, cultural, cum avem la Histria sau la Callatis, gerusiile.



Dintr-o astfel de familie se trăgea Aba, care peste gloria strămoșilor, exprimată printr-un cuvînt așa de expresiv ca *μεγαλαυχία*, ne mai întîlnit în inscripții, vrea să adauge și reputația ei, prin binefaceri proprii față de popor. Astfel «binevoiește» să ia sacerdoțiul Mamei Zeilor, căreia îi slujește punîndu-și în valoare toate calitățile ei: *μεγαλοφρόνως και ευγενώς και ε[ύ]σε[β]ῶς ἐτέλεσεν*.

Menționarea Mamei Zeilor, Cybela, în rîndul divinităților din pantheonul histrian aruncă o nouă lumină asupra cultelor religioase pe care le-au avut histrieni. Pînă la acest document epigrafic nu aveam nici o mențiune scrisă și sigură despre Cybela la Histria.

Un fragment de inscripție publicat în «Histria IV», e nesigur și poate fi completat, așa după cum a presupus V. Pîrvan, și *Δή[μ]ητρι* dar și *Θεῶν μητρι (μεγάλη)*⁴, iar altul tot așa de nesigur, publicat de Pîrvan⁵, a determinat ipoteza prezenței Cybelei la Histria numai după unele forme de relief, șterse, și deci după știri tot nesigure⁶. De astă dată însă documentul nostru ne atestă neîndoios cinstirea acestei zeițe aici, dar nu numai atât, ci, după cum vom vedea mai departe, într-o formă foarte evoluată.

Problema originii cultului Cybelei la Histria face parte din aceea a răspîndirii lui în lumea greacă și cu deosebire în bazinul Pontului Sîng.

¹ Cf. V. Pîrvan, *Histria IV*, p. 94.

² O cercetare amănunțită asupra evergheților din epoca elenistică a făcut I. Stoian, «S.C.I.V.», anul IV, 1953, nr. 3-4, p. 682 și urm.

³ Syll³, II, 708; vezi și la Olbia, Latyschev, op. cit., p. 40 etc.

⁴ V. Pîrvan, *Histria IV*, p. 150-151.

⁵ *Ibidem*, p. 63-64, nr. 19.

⁶ V. Pîrvan în «Dacia» II, 1925, printr-o reconstituire greșită a inscripției de la p. 203, socotise că putem vorbi de cultul Cybelei la Histria chiar din secolele IV-III î.e.n. Mai tîrziu, însă, prin reluarea inscripției de către L. Robert, «Bull. Corr. Hell.», LIII, 1929, p. 151 și de alții într-un articol din «Dacia», III-IV, 1927-1932, p. 398-400, care au pus-o în legătură cu un alt fragment, s-a văzut că nu poate fi acceptată reconstituirea lui V. Pîrvan și deci nici concluziile la care ajungea el.

Contactul Cybelei, zeitate frigiană, cu lumea greacă, s-a produs mai întâi în Asia Mică, în Ionia și Caria unde se constată o deosebită înflorire a acestui cult¹. În bazinul Mării Negre, el a fost adus înainte de dominația romană, de către grecii din Asia Mică, care au colonizat porturile principale din aceste părți. Această divinitate a cîștigat numeroși adepți pînă departe în Crimeea, unde Thea Kymmeris² nu este alta decît Mama Zeilor, Cybele, iar la Panticapaeum, colonie milesiană, găsim încă din secolul al IV-lea, î.e.n. un metroon închinat Mamei Frigiene. De asemenea, și la Olbia și Tyras, alte colonii milesiene, întîlnim cinstirea Cybelei într-o formă foarte dezvoltată.

În Pontul Sîng, unde majoritatea orașelor sînt colonii milesiene, acest cult nu este mai puțin intens. La Odessos, încă din secolul I î.e.n. avem documente despre cinstirea lui Attis, acolytul Cybelei³, la Callatis⁴, colonia Heracleei Pontice, de asemenea e documentat, iar la Tomi în secolul al II-lea î.e.n., Cybela e divinitatea protectoare a orașului, căreia i se aduc anual jertfe, în numele poporului⁵. (Ἐκα[σ]θὸν ἐνιαυτὸν θύουσιν ὑπὲρ τῆ[ς] τοῦ δήμου σωτηρία[ς] Μητρὶ Θεῶν καὶ Διοσκόροις).

Ar fi normal deci să presupunem că și la Histria cultul Cybelei a fost prezent tot înainte de epoca romană, cînd avem documente sigure, de vreme ce ne este dovedit în toate celelalte orașe din Pont și trebuie să spunem că această ipoteză e verificată.

În campania de săpături de la Histria din anul 1953 a ieșit la iveală un fragment de inscripție databil după scris în secolele II-I î.e.n. și care a fost considerat de editorul lui ca o dedicație a unui oarecare fiu al lui Menecharm, închinată Μητρὶ Θεῶν καὶ Διοσκόροις⁶. La aceasta s-ar mai putea adăuga și unele statuete de la Histria reprezentînd pe Cybele cu puil de leu în poală — influență ioniană în vogă din secolul al VI-lea î.e.n. — la care dacă ținem seama de tehnica lucrării lor, le-am putea data tot în această perioadă anterioară erei noastre, înmulțind astfel datele despre cinstirea Cybelei la Histria, și înainte de epoca romană.

În alt chip nici nu s-ar putea explica marea dezvoltare a acestui cult din epoca romană în cetățile vest-pontice, dacă nu am admite că ele, ca orașe comerciale, au primit mai dinainte doctrina noii religii de la negustorii orientali care veneau aici.

La Histria, în epoca imperială, Cybela ne apare, ca în tot imperiul, documentată prin mai multe știri, fiindcă acum cultul ei cunoaște, mai ales începînd din secolul al II-lea, un nou avînt⁷.

Ca rezultat al legăturilor economice, Cybela și Attis ajung în cele mai depărtate colțuri ale lumii. Preponderența industrială și comercială a orientului, unde se găsesc principalele centre de producție și export, mărește traficul cu Asia

¹ H. Graillot, *Le culte de Cybèle, Mère des Dieux dans l'Empire romain*. Paris, 1912, cap. X. *Culte en Asie Mineure*, passim.

² *Ibidem*, p. 478 (după spusa lui Hesychius).

³ « un personnage porte le nom théophile d'Attis »: cf. H. Graillot, *op. cit.*, p. 479.

⁴ Monede autonome cu chipul Cybelei, la Mionnet, vol. I, p. 354, nr. 5; cf. H. Graillot, *op. cit.*, p. 479.

⁵ Syll.³, II, 731, r. 35 și B. Pick-K. Regling, *Die antiken Münzen von Dacien u. Moesien*. Berlin, 1898—1910, vol. I, p. 96, nota 1; vezi considerații noi asupra datării acestei inscripții, I. Stoian, În legătură cu decretele tomitane privind paza orașului, în prezentul număr din «S.C.I.V.».

⁶ D. M. Pippidi, în «S.C.I.V.», anul V, 1954, nr. 1—2, p. 92, nr. 2.

⁷ H. Graillot, *op. cit.*, p. 150—151; Antoninus Pius și Faustina pun pe monede pe Cybela și Attis; tauroboliul se face acum și pentru conservarea imperiului.

Mică și atrage după sine stabilirea în multe părți ale imperiului, ca și în provinciile dunărene, a negustorilor, principalii misionari ai noii religii, mai ales în porturi¹. Pe de altă parte se mai poate adăuga ușurința și siguranța comunicațiilor, armata² și criza spirituală în care se găsea păgânismul greco-roman.

Așa se face că în epoca romană, monedele cu chipul Cybelei sînt foarte numeroase și ele apar și în Pontul Stîng, iar colegiile de sub patronajul ei sînt destul de numeroase și înfloritoare. La Histria sînt cunoscute o serie de monede a căror efigie o reprezintă pe Cybela, dar mai toate sînt de la Commodus înainte, deci către sfîrșitul secolului al II-lea și merg în secolul următor pînă la Severus Alexander³.

Din secolul al II-lea mai avem și alte documente care să ne arate cinstirea Cybelei aici. Două fragmente de inscripții găsite în vara trecută pomenesc personaje care aduc mulțumiri Mamei Zeilor. Pe prima inscripție, de pe un altar, citim:ς Φιλίνου Μητρὶ Θεῶν [χαριστήριον ἀνήθηκε] și pe a doua, o bază de statuă: "Ἥλιος Μητρὶ Θεῶν χαριστήριον⁴.

Pentru o puternică intensitate a acestui cult în secolul al II-lea și în al III-lea mai pledează și o serie de fragmente de statuete (care pînă acum depășesc cifra de 10) găsite în săpăturile arheologice și reprezentînd-o pe Cybela (fig. II, 1, 2, 3).

Epoca secolului al II-lea este aici perioada în care cinstirea Cybelei se face după obiceiul grecesc neturburat de prefacerile ulterioare. Legăturile ei sînt îndreptate spre Orient, spre marile centre din Asia Mică, Smyrna, Cyzic, a căror metroa aveau un mare renume⁵. Și în epoca romană, semi-independența administrativă și politică de care cetățile din Pontul Stîng par să se fi bucurat⁶, a făcut ca, chiar în anii următori (secolul al III-lea), cînd influența Romei era mai puternică, cinstirea Cybelei să rămînă tot la formele grecești. Aceasta ne-o demonstrează organizarea pe care o avem mai ales în colegiile de la Tomi, după felul thiasurilor grecești.

Histria, așadar, cu o viață așa de elenică, cum o numește horothesia lui Laberius Maximus în scrisoarea lui Pomponius Pius (ἐλληνίδα πόλιν), nu va fi adorat pe Cybela decît ca în marile centre din Asia Mică și Pont, cu care avea legături comerciale⁷.

Dar dacă analizăm puținele date de organizare a cultului Cybelei pe care ni le oferă inscripția Abei, fiica lui Hecataios, vedem că aceste afirmații se confirmă.

Femeile care au fost atrase foarte repede de Cybela, zeița fecundității, prin efectul pe care îl aveau asupra lor misterele și spectacolul patetic de la sărbătorile anuale, le găsim în lumea greacă slujind ca preotese și aparținînd condiției

¹ Fr. Cumont, *Les religions orientales dans le paganisme romain*. Paris, 1929. p. 20.

² *Ibidem*, p. 21 și E. Coliu în «Istros», 1934, I, p. 115 și 116, nota 4; cf. și V. Pirvan, *Inceputurile vieții romane la gurile Dunării*, p. 115, Histria, IV. p. 63, nr. 10 etc., nume de orientali, adoratori ai Cybelei.

³ La Bick-Regling, op. cit., nr. 486 = Commodus; Severus, nr. 495, 496; Domna, nr. 500; Elagabal, nr. 512 (Cybela cu sceptrul); Severus Alexander, nr. 517; cf. și H. Graillot, op. cit., p. 479.

⁴ Fragmentele editate în «S.C.I.V.», anul V, 1954, nr. 1-2, p. 96, nr. 12 și p. 97, nr. 12.

⁵ H. Graillot, op. cit., p. 394-395.

⁶ R. Vulpe, *Histoire ancienne de la Dobroudja*. p. 205.

⁷ Decretul în onoarea lui Θεοκλής Σατύρου ne enumeră printre cele 18 cetăți care făceau comerț în Marea Neagră și pe Histria; asupra legăturilor dintre Cyzic și Histria vezi V. Pirvan, *Histria*. VII, p. 26-29, nr. 17. și un fragment de inscripție inedit în *Inv. Muz. Histria*, 1954, nr. 302.

libere. Aba, femeie bogată, îmbrățișează sacerdoțiul zeiței ca și Ulpia Marcella din Smyrna¹, preoteasă foarte bogată, dintr-un centru grec în care cultul Cybelei era foarte puternic.

Rolul cel mai mare îl aveau în mistere, adică în inițierea neofiților, unde, ca niște adevărate *Melissai*, îi hrăneau pe aceștia cu mierea purei doctrine². Ele sînt acelea care săvîrșesc serviciile cele mai tainice și intime ale cultului, pregătind scaunul sacru pentru ceremonia «intronării» misticilor, ultima fază a inițierii sau aranjînd patul funerar al lui Attis, după moarte și pe cel hierogamic, după înviere.

Dar rolul lor nu se limita numai la aceasta; ele trebuiau să împodobescă statuile divine și să îngrijească de mobilierul sacru și dacă se alegeau femei bogate, aceasta se datora tocmai speranței că ele se vor dovedi mari binefăcătoare ale zeilor și sanctuarului.

Acesta se pare că e și cazul Abei, care în această calitate își va fi dovedit nu numai zelul și mărinimia față de divinitate, prin rolul jucat în mistere, cum se spune în inscripția noastră *μεγαλοφρόνως καὶ εὐγενῶς καὶ εὐσεβῶς ἐτέλεσεν*, dar la fel ca Sosia Africana de la Tomi, care *ἐπικοσμήσασαν τὴν θεῶν ἀναθήμασιν χρυσοῖς*³, va fi făcut mari danii în folosul sanctuarului, al colegiilor sau al credincioșilor.

În această situație ea va fi fost distinsă cu laude publice ca Sosia Africana de la Tomi, sau chiar cu o statuie, cum s-a întîmplat cu Ulpia Marcella din Smyrna⁴ și partea decretului nostru care lipsește va fi conținut, poate, tocmai aceasta.

O altă noțiune care ar ajuta la înțelegerea acestei instituții preoțești slujind pe Cybela de la Histria este și cea care ne este dată de expresia *ἄσα σεμνῶν γυναικῶν*. Am tradus «cîte se cad femeilor alese». Traducerea poate nu redă exact înțelesul la care ne gîndim noi și de aceea încercăm o explicație pe care o sugerează mai ales adjectivul *σεμνός* ce determină pe *γυναικῶν*. *Σεμνός* e înrudit cu *σέβω-ομαι* = a venera, a onora pe zei, cu *σεβαστός*, deci implică noțiunea de «sfînt», «ales», și credem că este, poate, o denumire abstractă a instituției preoției din cultul Cybelei. Într-adevăr, clerul Cybelei, cult oriental, nu mai este ca la romani un simplu gardian al tradițiilor sfînte, intermediarul omului și statului pe lîngă zei, ci este un director de conștiință, care știe să potolească neliniștea spirituală și pentru care se pregătește și e absorbit de misiunea lui, trăind numai la templu. Acest cler formează o castă aproape închisă, cu insigne, îmbrăcăminte — preotesele purtau coroane, rochii albe și occabos, — moravuri, chiar hrană deosebită și nu mai putea ca după oficierea serviciului divin să se întoarcă, ca vechii pontifi⁵, la afacerile publice, ci ei erau absorbiți total de această slujbă, mai ales femeile în mistere. De aceea, poate, se exprimă casta preoțească cu *σεμναὶ γυναῖκαί* = femei sfînte, ca unele care cunosc misterele, lucrează cu ele și cărora le sînt dedicate; prin aceasta, misiunea lor devine sfîntă.

Acestea sînt datele pe care ni le oferă decretul Abei, fiica lui Hecataios, în legătură cu organizarea cultului Cybelei la Histria. Desigur, ele sînt puține, dar

¹ H. Graillot., op. cit., p. 250.

² Ibidem, p. 252.

³ «A.E.M.» VI, 22, 45 cu XVII, 92, 21 = «I.G.R.R.P.», vol. I, nr. 602; cf. V. Pirvan, Gînduri despre lume și viață la greco-romanii din Pontul Sîng, p. 28, 29 și nota 1, p. 29; de asemenea în legătură cu întreg acest capitol H. Graillot, op. cit., p. 248—253.

⁴ H. Graillot, op. cit., p. 250.

⁵ Fr. Cumont, op. cit. p. 37, 38.

prezența lor ne face să bănuim foarte mult, fiindcă ele sînt legate indispensabil de altele. Așadar nu putem admite că în slujba marei zeițe, una din divinitățile principale ale orașului¹ și protectoarea lui, cînd preoteasă e Aba, femeie avută, nu va fi fost un puternic colegiu de canophori, dendrophori, care aveau rol principal în sărbătorile magnifice dintre 15—27 martie. Situația înfloritoare a colegiilor dendrophorilor de la Tomi ne face să bănuim aceasta, iar numeroasele statuete găsite în săpături ne fac să presupunem că multe dintre ele vor fi împodobit și locașul lor de adunare, *schola dendrophorum*.

În ceea ce privește doctrina acestei divinități, așa după cum reiese din reprezentările iconografice de la Histria, ea își păstrează caracterul chtonic, general în lumea greco-romană.

În figurația din frontonul inscripției noastre, unde Cybela apare șezînd pe tron, cu tympanonul în mîna stîngă, (în dreapta nu știm ce a avut, fiind ruptă către vîrf, poate spice ca la Tyras)², avînd pe cap coroana murală sau calathosul și străjuită de nelipsiții lei, care aici sînt tauroctoni, nu vedem decît confirmarea aspectului chtonic al acestei zeițe³. Aceeași reprezentare o surprindem și pe majoritatea monedelor, ceea ce nu înseamnă că teologia Mamei Zeilor se reduce numai la acest aspect chtonic. O dovadă despre complexitatea puterilor care erau atribuite Mamei Zeilor de histrieni o avem chiar în fragmentul de inscripție citat la pagina 459, unde Cybela, ca stăpînă a cerului, e cinstită alături de Dioscuri, zei cosmici⁴, iar pe o monedă din vremea lui Elagabal apare cu scepтрul în mîna, deci egală cu Zeus Pantocrator⁵. Descoperiri viitoare ne vor mai da la iveală, poate, și alte aspecte ale teologiei Mamei Zeilor.

În concluzie deci, putem spune că decretul în cinstea Abei, fiica lui Hecataios, este un document care, coroborat cu alte informații, aduce importante știri despre cunoașterea vieții religioase la Histria. El ne oferă indicii neîndoioase despre o zeitate principală a histrienilor, a cărei cinstire în veacul al II-lea se făcea cu o deosebită pompă, avînd în slujba ei preotese din familiile cele mai alese, cum este, spre exemplu, Aba.

Pe lingă această activitate religioasă, familia din care descindea Aba, ca și soțul ei, preot al zeului Dionysos Carpophoros, a avut un rol și în viața civilă, ocupînd demnități ca ἀρχαί, ἐπιμελείαι, χορηγία, ὑπρεσίαι.

În cadrul întregii acestei activități publice, care în epoca documentului nostru înseamnă «binefaceri» și «liberalități» față de popor, ei se disting și sînt încununați cu onoruri care se exprimă în inscripția noastră printr-un exces de laude, cum vedem în cuvinte ca ἐξαιρετόν τιμῆς τετυχηκότων, ἀνυπερβλήτως în loc de ὑπερβλήτως, mult mai obișnuit, (i se pune ἀνά pentru a-i mări efectul), μεγαλαυχία sau μεγαλοφρόνως. Această glorificare reflectă pe de o parte risipa de laude, cu care în vremea elenistică și romană erau acoperiți marii evergheti ai timpului, dar ne ajută

¹ Împreună cu Dioscurii, în epoca imperiului, cultul acestei triade este pe primul plan la Callatis, iar la Histria și Tomi, împreună cu Apollo, formează divinitățile principale, ale orașului; așa susțin B. Pick, *Die antiken Münzen von Dacien und Moesien*, vol. I, p. 96, și H. Graillot, op. cit., p. 480.

² H. Graillot, op. cit., p. 478.

³ Pentru interpretarea simbolurilor vezi. H. Graillot, op. cit., p. 105, 200—201; Daremberg-Saglio, *Dict. des antiq.*, art. Tympanon, p. 559; P—W., *RE.*, vol. 11, col. 2259.

⁴ Asupra legăturilor dintre Cybele și Dioscuri, vezi H. Graillot, op. cit., p. 197, 480 și în «*Revue Arch.*» 1904, vol. I, p. 347; cf. și Fr. Cumont, *Les mystères de Mithra*, p. 300—301; de asemenea F. Chapouthier, *Les Dioscures au service d'une déesse*. Paris, 1935, p. 156, 238.

⁵ H. Graillot, *Culte de Cybèle . . .*, p. 194.



Fig. 2. — Cybela pe tron: 1, cu puiul de leu în poală; 2, cu puiul de leu în poală, iar jos lângă piciorul drept pare a fi Attis; 3, fără puiul de leu în poală.

pe de alta, printr-o justă cîntărire a exceselor, să cunoaştem viaţa social-religioasă şi artistică în care aceşti plutocraţi şi-au dus activitatea.

Decretul în cinstea Abei, fiica lui Hecataios, este grăitor din acest punct de vedere.

НЕОПУБЛИКОВАННЫЙ ЭПИГРАФИЧЕСКИЙ ДОКУМЕНТ ИЗ ИСТРИИ И КУЛЬТ КИБЕЛЫ (КРАТКОЕ СОДЕРЖАНИЕ)

В Истрии летом 1952 г. был обнаружен новый эпиграфический документ, дающий ценные сведения о социальной религиозной и художественной жизни этой крепости.

Надпись, являющаяся почетным декретом в честь женщины Абы — жрицы Кибелы, датируется серединой II в. н. э. или третьей четвертью II в.

Исследование надписи показывает некоторые лингвистические особенности, касающиеся ϵ , отсутствие которого вызвано влиянием итализма, а дифтонг $\epsilon\iota$ использован для обозначения ($\tau\epsilon\iota\mu\eta\varsigma$ вместо $\tau\mu\eta\varsigma$).

В начале декрета наблюдается новая форма для звания председателя собрания, неизвестная в Истрии до настоящего времени. Звание председателя собрания, обозначавшееся до настоящего документа через $\epsilon\lambda\epsilon\gamma\mu\epsilon\upsilon\omicron\nu\omicron\tau\omicron\varsigma$, обозначено теперь абсолютным родительным падежом, производного от глагола $\epsilon\pi\iota\psi\eta\phi\iota\zeta\epsilon\iota\nu$, то есть $\epsilon\pi\iota\psi\eta\phi\iota\zeta\omicron\mu\epsilon\nu\omicron\nu$.

В первой части декрета перечисление ряда заслуг предков родителей Абы в отношении народа даст сведения о социально-религиозной организации Истрийского государства. Упоминается, что семья Абы выполняла духовные и светские обряды, обстоятельство, проливающее свет на картину истрийской демократии во II в. $\Sigma\tau\epsilon\phi\alpha\nu\eta\phi\omicron\rho\iota\alpha\iota$, $\kappa\alpha\iota$ $\iota\epsilon\rho\omega\sigma\upsilon\nu\alpha\iota$ являются религиозными должностями членов семьи Абы.

$\Sigma\tau\epsilon\phi\alpha\nu\eta\phi\omicron\rho\iota\alpha\iota$ здесь обозначены жрецы эпонимы, а $\iota\epsilon\rho\omega\sigma\upsilon\nu\alpha\iota$ — заурядные жрецы. Цикл гражданских должностей начинается с $\phi\iota\lambda\omicron\tau\iota\mu\iota\alpha\nu$ η $\lambda\epsilon\iota\tau\omicron\upsilon\rho\gamma\iota\alpha\nu$ — взносы и литургии, сопровождаемые административными и техническими почетными должностями $\epsilon\pi\iota\tau\epsilon\lambda\epsilon\iota\alpha\iota$ η $\upsilon\pi\eta\rho\epsilon\sigma\iota\alpha\iota$ — подчиненные должности, но которые здесь определены прилагательным $\epsilon\nu\delta\omicron\zeta\omicron\varsigma$, $\epsilon\nu\delta\omicron\zeta\omicron\varsigma$ $\upsilon\pi\eta\rho\epsilon\sigma\iota\alpha\varsigma$, означают почетные должности влиятельных и знатных семейства, к которым принадлежала и семья Абы.

Особое значение в ряде этих должностей общественной деятельности имеет выражение $\kappa\acute{\alpha}\sigma\alpha\varsigma$ $\delta\eta\mu\omicron\tau\epsilon\lambda\epsilon\iota\varsigma$ $\chi\omicron\rho\eta\gamma\iota\alpha\varsigma$, впервые свидетельствующее о существовании хорегий в истрийской крепости.

В этот поздний период роль хорегов выполнялась агонифетами и поэтому из выражения $\kappa\acute{\alpha}\sigma\alpha\varsigma$ $\delta\eta\mu\omicron\tau\epsilon\lambda\epsilon\iota\varsigma$ $\chi\omicron\rho\eta\gamma\iota\alpha\varsigma$ можно заключить, что предки Абы в качестве народных представителей $\delta\eta\mu\omicron\tau\epsilon\lambda\epsilon\iota\varsigma$ выполняли в роли агонифетов $\kappa\acute{\alpha}\sigma\alpha\varsigma$ $\chi\omicron\rho\eta\gamma\iota\alpha\varsigma$, то есть они были уполномочены заведывать на всех празднествах с музыкальными соревнованиями постановкой мужских и женских хоров.

Выполнение этих духовных и светских должностей, которые в эпоху, датируемую настоящим документом, означали благодеяния и либерализм в отношении народа посредством крупных пожертвований,

выявляет плутократический характер этой семьи, наблюдающийся также и у других семейств этой эпохи.

Далее автор указывает, что упоминание в декрете об Абе, как жрице матери великих богов, является первым достоверным письменным источником о существовании в Истрии культа Кибелы.

Культе этого божества существовал еще до начала II в., о чем свидетельствуют как некоторые недавно обнаруженные документы (СМ. SCIV, V, 1954, 1—2, стр. 92 №. 2), так и некоторые статуэтки, изображающие Кибелу с львенком на коленях.

В римскую эпоху культ этого божества становится более интенсивным, а нумизматические, эпиграфические и пластические доказательства, касающиеся этого божества, становятся более многочисленными.

Характер доктрины и формы поклонения этому божеству во II в. несут характерные черты, присущие греческому миру, так как охотнически Истрия была связана с крупными греческими центрами Малой Азии. Культ этого мистического божества весьма распространен во II в. и в Истрии отправляется с необычайной пышностью; культу Кибелы принадлежали жрицы из богатых и знатных семейств, как и семья Абы.

ОБЪЯСНЕНИЕ РИСУНКОВ

Рис. 1. — Декрет в честь Абы, дочери Гекатая. На рельефе над надписью изображена сидящая на троне Кибела с тимпаном в левой руке, а справа и слева видны львы — таврохтоны.

Рис. 2. — Кибела на троне. 1 — с львенком на коленях; 2 — с львенком на коленях, а вверху у правой ноги, повидимому, изображен Аттис; 3 — без львенка.

DOCUMENT ÉPIGRAPHIQUE INÉDIT D'HISTRIA ET LE CULTE DE CYBÈLE

(RÉSUMÉ)

Au cours de l'été 1952 un nouveau document épigraphique a été découvert à Histria. Il contient des données précieuses concernant la vie sociale religieuse et artistique de cette cité.

L'inscription est un décret en l'honneur d'une femme nommée *Aba*, prêtresse de Cybèle, et date approximativement du milieu ou du troisième quart du II^e siècle de notre ère.

Certaines particularités d'ordre linguistique ressortent de l'analyse de l'inscription, à savoir: la notation de l'iota adscrit dont l'absence est dominée dans ce cas par l'influence de l'itacisme et l'emploi du diphtongue *ei* au lieu de *i* (τεμῖς pour τεμῖς).

On remarque, dans le préambule du décret, une forme nouvelle de désignation du président de l'Assemblée, inconnue jusqu'à ce jour dans les documents relatifs à Histria. Le Président de l'Assemblée qui, jusqu'à ce document, était désigné par le terme de ἐπιμηριόβοντος, est maintenant désigné à l'aide d'un génitif absolu dérivé du verbe ἐπιψηφίζειν est-à-dire ἐπιψηφίζομένου.

La première partie du décret, énumérant les mérites que les ancêtres et les parents d'Aba avaient acquis au service du peuple, offre de précieux renseignements au sujet de l'organisation sociale-religieuse de la cité d'Histria. On y men-

ionne que la famille d'Aba a rempli des fonctions religieuses et civiles ce qui apporte des lumières au sujet du régime démocratique qui existait à Histria au II^e siècle.

Στεφανηφορίαί και ιερωσύναι sont les fonctions d'ordre religieux remplies par les membres de la famille d'Aba.

Le terme de στεφανηφορίαί signifie ici des prêtrises éponymes et celui de ιερωσύναι des prêtrises habituelles. Le cycle des fonctions civiles débute par φιλοτιμίαν ἢ λειτουργίαν, à savoir des contributions et des offices religieux suivis de dignités administratives et techniques, ἐπιμελείαι et ὑπηρεσίαι, des fonctions subalternes, mais qui, étant déterminées par l'adjectif ἐνδοξος, ἐνδόξους ὑπηρεσίας, signifient des fonctions dignes d'une famille illustre et noble telle que la famille d'Aba.

D'une importance toute spéciale, est, parmi ces dignités concernant l'activité sociale, l'expression πάσας δημοτελεῖς χορηγίας, qui atteste, pour la première fois, l'existence de la chorégie dans la cité d'Histria.

Mais, durant cette époque tardive, le rôle de chorège était rempli par les agonothètes et c'est là la raison pour laquelle l'expression πάσας δημοτελεῖς χορηγίας laisse entendre que les ancêtres d'Aba, comme représentants du peuple — δημοτελεῖς — en tant qu'agonothètes, ont rempli πάσας χορηγίας, c'est-à-dire dans toutes les fêtes où avaient lieu des concours de musique, ils étaient les choirèges, préparant en cette qualité les chœurs d'hommes et d'enfants.

L'exercice de ces fonctions d'ordre religieux et civil qui à l'époque de notre document signifie des bienfaits et des libéralités envers le peuple, par des dons importants, met en évidence le caractère plutocratique de cette famille, caractère que l'on rencontre également chez d'autres familles de cette époque.

L'Auteur montre que la mention du décret d'où il résulte qu'Aba a été prêtresse de la Mère des Dieux, constitue la première indication écrite ayant un caractère certain sur l'existence du culte de Cybèle à Histria.

Le culte de cette divinité est cependant antérieur au II^e siècle, fait prouvé, par certains documents récemment découverts (voir SCIV, V. 1—2, p. 92, nr. 2), de même que par certaines statuettes qui représentent Cybèle un lionceau sur les genoux.

À l'époque romaine, le culte de cette divinité est beaucoup plus intense et les preuves numismatiques, épigraphiques et sculpturales (fig. II, 1,2,3) attestant ce fait deviennent de plus en plus nombreuses.

Le caractère de la doctrine et celui des formes et du culte rendu à cette divinité au II^e siècle sont ceux du monde grec, en général, c'est-à-dire chthoniens, vu qu'Histria était liée aux grands centres helléniques de l'Asie Mineure.

Le culte de cette divinité mystique est au II^e siècle, très intense et est pratiqué à Histria avec une pompe spéciale; on trouve au service de cette divinité des prêtresses appartenant aux familles riches et nobles de la cité et tel est le cas d'Aba.

EXPLICATION DES FIGURES

Fig. 1. — Le décret en l'honneur d'Aba, fille de Hecataios. Le relief au-dessus de l'inscription représente Cybèle assise sur un trône, le tympanon à la main gauche; on voit à sa gauche et à sa droite les deux lions qui, ici, sont tauroctones.

Fig. 2. — Cybèle sur le trône: 1, un lionceau sur ses genoux; 2, un lionceau sur les genoux et, à ses pieds, à droite, Attis; 3, sans lionceau sur ses genoux.

CONTRIBUȚII NUMISMATICE LA CUNOAȘTEREA PROBLEMEI LUPTEI ÎMPOTRIVA STĂPÎNIRII ROMANE ÎN DACIA

PARTEA I
DE
B. MITREA

La alungarea stăpînirii romane instaurată în Dacia de către Traian au acționat două forțe: una *internă*, populația dacică învinsă în luptă și supusă, dar într-o continuă răzvrătire împotriva cuceritorilor romani, și alta *externă*, formată, în primul rînd, din triburile din afara Daciei: dacii liberi, iar, în al doilea rînd, de alte populații așezate în jurul Daciei. Acestea din urmă, prin incursiunile lor, au contribuit mai întîi la slăbirea, apoi la dezorganizarea și, în sfîrșit, la distrugerea apărării romane din această provincie. Concluzia a fost trasă de către Aurelian care a retras trupele romane din Dacia, încheind astfel un capitol din istoria Daciei, iar populației locale i se dă posibilitatea să-și reia firul dezvoltării sale, dar de data aceasta într-o nouă orînduire.

Problema aceasta a fost ridicată, în cadrul formulat mai sus, de către cercetătorul sovietic A. D. Dmitriev¹, care, folosind izvoarele de ordin literar și epigrafic de care dispunem, a trasat și fixat etapele principale ale acestor lupte în timpul stăpînirii romane în Dacia.

Un alt aspect al acestei lupte duse de populația locală împotriva ocupanților și exploatatorilor romani din Dacia a fost mișcarea « latrones », care a fost pusă în lumină de către același cercetător și de către cercetătoarea sovietică I. Kruglikova².

Aceeași problemă a constituit preocuparea a doi cercetători romîni, D. Berciu³ și F. Horowitz⁴, care, folosind concluziile cercetătorilor anteriori sau studiind problema din alte puncte de vedere, au adus fiecare contribuția sa la cunoașterea acestui aspect al luptei localnicilor împotriva stăpînirii romane.

Recent, C. Daicovicu⁵, într-o lucrare a cărei preocupare principală era studiul unei noi diplome militare, a adus unele contribuții, sugestii noi și precizări în legătură cu unele etape din problema pe care o urmărim.

¹ A. D. Dmitriev, Căderea Daciei, în « V. D. I. », 1949, nr. 1, p. 76-85.

² I. Kruglikova, Cu privire la romanizarea Daciei, în « V.D.I. », 1947, nr. 3, p. 219-230.

³ « S.C.I.V. », anul II, 1951, nr. 2, p. 73-95.

⁴ F. Horowitz, Situația precară a stăpînirii romane în Dacia, în « S.C.I.V. », anul II, 1951, nr. 2, p. 97-124.

⁵ C. Daicovicu, O nouă diplomă militară din Dacia, în « S.C.I.V. », anul IV, 1953, nr. 3-4, p. 541-553.

În tratarea acestui subiect trebuie să ținem seama de la început de un fapt: cele două forțe de luptă, cea internă și cea externă, în cazul Daciei, nu acționează izolat și independent, ci în corelație una cu alta, am spune că se poate întrevădea o interdependență între una și alta. Faptul nu i-a scăpat nici lui A. D. Dmitriev, care l-a subliniat în cursul lucrării amintite.

Credem că este de datoria cercetătorilor din țara noastră de a duce mai departe aceste cercetări, pe linia mai sus trasată, folosind alt material, inedit sau mai puțin cunoscut, care n-a ajuns la cunoștința cercetătorilor sovietici din cauza caracterului său mai special. În acest sens credem că studiul materialului numismatic, privit meru din unghiul problemei pe care o urmărim, ar putea să ne ofere date noi în legătură cu acțiunea celor două forțe în lupta lor împotriva stăpînirii romane din Dacia.

Este vorba, evident, despre monedele romane din timpul imperiului, contemporane cu evenimentele la care ne referim și care, studiate sub dublu aspect: acela al *tipului* de pe revers și al *îngropărilor de tezaure*, pot contribui cu noi lumini la elucidarea problemei ce ne preocupă.

Este cunoscut că pe reversul monedelor romane, în special al celor bătute în timpul imperiului, se află diferite efigii și legende care fac aluzie, în mod direct, la războaiele pe care statul roman le poartă în diferitele părți ale vastului său imperiu. Astfel, cu ocazia războiului de cucerire pe care Traian l-a purtat împotriva dacilor, au fost bătute, atât de către împărat, cât și de către senat, o serie de monede care reflectă nu numai «gloria învingătorilor, dar și rezistența glorioasă a celor învinși»¹. Acad. Constantin Moisil observă, într-un studiu dedicat acestei probleme, că «pentru nici un alt război și pentru nici o altă cucerire nu s-au emis atâtea tipuri monetare», care dovedesc, prin mulțimea lor, pe de o parte, «importanța pe care au dat-o romanii acestui eveniment și prețul ce puneau ei pe înfrîngerea definitivă a poporului dac», iar pe de altă parte, că romanii «au ținut să popularizeze cât mai mult tragedia viteazului popor dac și să facă cât mai durabilă fama înfrîngerii acestui dușman atât de puternic»².

Dar dacă pentru războaiele de cucerire tipurile monetare ne oferă asemenea informații, nu tot așa este cazul cu *răascoalele* populației subjugate și incursiunile pe care triburile sau populațiile din jurul imperiului le-au făcut în imperiu.

De data aceasta, împărații nu mai aveau același interes să popularizeze nici una, nici alta dintre cele două mișcări: pentru împărat sau imperiu era vorba de o răzvrătire împotriva autorității romane, care trebuia oprimată prin forța armelor. De aceea clasa stăpînitoare nu avea interesul să dea o amploare deosebită acestor mișcări, prin menționarea lor pe monede.

Totuși, din studiul atent al tipurilor aflătoare pe diferite monede, reiese că se face *aluzie*, în destul de numeroase cazuri, și la aceste evenimente, dar trebuie urmărit și studiat fiecare caz în parte: fiecare monedă de acest fel trebuie analizată în cadrul domniei fiecărui împărat în parte, spre a putea vedea la ce eveniment se referă.

Și studiile de specialitate, pe care diferiții cercetători care au abordat monografic studiul monedelor imperiale romane, fie în cadrul fiecărui împărat în parte,

¹ Const. Moisil, *Monedele împărațului Traian, referitoare la războaiele cu dacii și la cucerirea Daciei*, în «Bul. soc. num. rom.», XXIV, 1929, p. 38.

² Ibidem.

fie în cadrul unei monografii mai vaste care studiază emisiunile monetare romane din timpul imperiului în complexitatea lor, le pun în legătură cu aceste mișcări.

Dar mai este încă o formă sub care monedele imperiale romane pot da informații în legătură cu incursiunile triburilor vecine și răscoalele din interior: acestea sînt *ascunderile* sau *îngropările de monede*.

Monedele aflate în pămînt, fie sub formă de tezaure, fie sub formă de monede izolate, descoperite în anumite condiții, într-un anumit mediu arheologic, pot să ne dea prețioase indicații cu privire la problema ce urmărim.

Credem că numai întîmplător nu poate fi faptul că monedele, într-un șir întreg de tezaure, se încheie la o anumită dată, referitor la care izvoarele literare antice menționează o răscoală în interiorul Daciei și o incursiune a unor anumite triburi sau populații din afara ei. Ascunderile de tezaure monetare din Dacia în timpul stăpînirii romane au fost puse în legătură cu incursiunile în Dacia ale triburilor din afara ei, încă din secolul trecut, de cercetători mai vechi, ca Mommsen, Jung ș.a., dar ei s-au mărginit să înregistreze doar o latură, faptul material evident, incursiunea din afară, fără să pătrundă în miezul fenomenului.

O cunoaștere cît mai exactă a tuturor acestor descoperiri și fixarea pe hartă a localităților ne poate da o imagine justă a drumului urmat, a regiunii afectate, a amplexului pe care a luat-o incursiunea și răscoala interioară. Este cazul să a mintim însă că aceasta presupune existența unor studii prealabile, în care să se fi publicat în mod organizat materialul numismatic descoperit în cursul timpului în Dacia. Or, în privința aceasta, avem încă multe lipsuri. Multe din tezaurele monetare descoperite au ajuns în trecut în colecții particulare și rareori s-au bucurat de o notiță tipărită, iar aceasta nu cuprinde întotdeauna toate datele de care am avea nevoie în problema pe care o urmărim. Totuși, sînt cazuri cînd materialul numismatic a fost publicat integral sau informațiile parvenite în legătură cu el pot fi utilizate. Și noi vom încerca să punem în valoare aceste date, în starea în care ele sînt și în limitele informației de care dispunem. Rămîne să se vadă dacă, în anumite cazuri, lipsa materialului numismatic în legătură cu anumite evenimente se datorește unei insuficiente documentări sau este cazul să căutăm o altă explicație.

Pe lîngă tezaurele monetare, își au importanța lor și descoperirile izolate de monede, aflate într-un anumit complex arheologic: într-un castru sau castel incendiat, în ruinele distruse și incendiate ale unei *villa* romane sau ale unei așezări, ori în cimitire. Toate aceste descoperiri, în limita în care ele ne-au fost accesibile, vor fi întrebuițate și vor contribui fiecare în parte, la cunoașterea problemei pe care ne-am propus-o spre studiere, în unele cazuri întărind concluzii mai vechi, iar în altele, dînd noi sugestii.

★

Vom încerca, în cele ce urmează, să vedem ce informații putem scoate din studierea îmbinată a documentelor numismatice, privite sub dublul aspect: al tipului de pe reversul monedei și acela al îngropărilor de tezaure sau monede izolate, la care vom adăuga izvoarele de ordin literar sau epigrafic de care dispunem, spre a căpăta astfel o imagine cît mai completă asupra acestor mișcări.

Felul cum se reflectă prin materialul numismatic lupta celor două forțe va fi studiat în ordine cronologică, pe împărați, și va porni de la concluziile la care s-a ajuns prin studii anterioare, mărgininindu-ne, deocamdată, la etapa Traian-Marc Aureliu, inclusiv.

TRAIAN ¹

Primele monede care ar putea fi avute în vedere în legătură cu studiul pe care-l urmărim sînt unele bătute în timpul împăratului Traian.

Într-adevăr, în afară de monedele bătute de amintitul împărat cu ocazia războaielor și cuceririi Daciei, între limitele de timp în care au avut loc evenimentele, se mai cunosc unele monede databile pe baza titlurilor triumfale în anul 111 (COS V DES VI) și 112 (COS VI) și care se referă la Dacia.

Tipul acestor emisiuni reprezintă pe zcița Victoriei în picioare, scriind pe un scut oval: VIC (toria) DAC (ica). Acest tip, precum și altele care sînt menționate de acad. Const. Moisil ², sînt bătute cu ocazia comemorării a zece ani de la începutul primului război împotriva dacilor. Nu vom continua să insistăm asupra acestui aspect, deoarece toți comentatorii sînt de acord cu privire la interpretarea dată mai sus ³.

HADRIAN

Prima răscoală a populației localnice din Dacia împotriva stăpînitorilor romani, după datele pe care le avem pînă acum s-a desfășurat imediat după moartea lui Traian, la începutul domniei lui Hadrian, succesorul său.

În urma unei minuțioase analize a textelor antice și pe baza măsurilor cu totul excepționale luate de către Hadrian la începutul domniei sale în ceea ce privește Dacia, Gr. Florescu a ajuns, încă din anul 1944, la concluzia că populația autohtonă din Dacia a trebuit să se răscolească împotriva stăpînirii romane ⁴.

Deși izvoarele literare ale vremii ⁵ nu amintesc direct pe daci între numeroasele seminții și provincii care se revoltaseră cu această ocazie (*nationibus deficientibus*), maurii, sarmații și britanii, apoi Egiptul, Lycia și Palestina, este foarte probabil că dacii trebuie să fie incluși în formularea generală «câci după ce popoarele supuse de Traian se răsculasera» («*nam deficientibus his nationibus, quas Traianus subegerat*») și așezați printre populațiile revoltate.

Avînd ca temă specială lupta băștinașilor din Dacia împotriva cotropitorilor romani, D. Berciu dezvoltă și precizează că aceasta este prima răscoală pe care populația dacă supusă o încearcă împotriva exploataților romani.

¹ Pentru timpul lui Traian, mai precis în anii 106–107, C. Daicoviciu formulează cu multă precauție și rezervă, posibilitatea existenței unei răscoale a dacilor împotriva cotropitorilor romani.

Această ipoteză e sugerată de S.H.A. v. Hadriani, 3, 9, unde aflăm că Hadrian, în timpul cînd era guvernator al Panoniei inferior, imediat după cucerirea Daciei, a înăbușit o răscoală a iazygilor dintre Dunăre și Tisa («*Legatus postea praetorius in Pannoniam inferiorem missus, Sarmatas compressit*»). Pe această documentare, autorul citat crede că «nu ar fi exclus ca, cu acest prilej, să se fi produs o răscoală și în Dacia, despre care nu avem nici o știre directă». C. Daicoviciu, O nouă diplomă militară în Dacia, în «S.C.I.V.», anul IV, 1953, nr. 3-4, p. 546. Reținem ipoteza ca atare, dar va trebui să găsim un sprijin documentar, care, deocamdată, după cum înșuși autorul remarcă, lipsește.

² Const. Moisil, op. cit., p. 28–30.

³ P. L. Strack, Untersuchungen z. röm. Reichsprägung des zweiten Jahrhunderts, Stuttgart, 1931. vol. I, p. 207–209.

⁴ Gr. Florescu, Le problème de la première division de la Dacie, în «Balcania», VII, 1944, nr. 1, p. 45 și urm.

⁵ «S.H.A.» v. Hadriani, V, 2 «*Nam deficientibus his nationibus quas Traianus subegerat, Mauri lacescebant, Sarmatae bellum inferebant, Britanni teneri sub Romana ditione non poterant, Aegyptus seditioibus urgebatur, Lycia denique ac Palaestina rebelles animos efferebant*».

Pe această linie, Gr. Florescu și D. Berciu completează seria răscoalelor populației autohtone din Dacia împotriva ocupanților romani, oglindită în studiul cercetătorului sovietic A.D. Dmitriev, din anul 1949.

Două argumente scoase din studii mai vechi, dar puse în valoare recent de C. Daicoviciu, demonstrează că și *dacii* au luat parte la această răscoală. Unul, scos dintr-un papyrus, spune că « Hadrian consideră acest război ca *Δακικός πόλεμος* iar al doilea este scos din inscripția funerară din Pergam, pusă la mormântul generalului C. Iulius Quadratus Bassus, în care se afirmă despre acest general că murise luptând în Dacia: *στρατεύόμενος ἐν Δακίᾳ*¹.

Ce se mai poate aduce nou cu privire la aceste evenimente după studiile amintite mai sus?

Dacă cercetăm tipurile de pe reversul monedelor lui Hadrian din această vreme, anii 117—118, constatăm că există unele monede, bătute atât de către monetăria imperială, cit și de cea a senatului, databile, pe baza titlurilor triumfale, în anul 118.

De exemplu, cunoaștem ca bătută în argint și în aur o monedă (quinarius) care are pe revers ca efigie o Victorie drapată, în picioare, spre dreapta, având în mîna dreaptă o cunună, iar pe umărul stîng, o ramură de palmier. Pe baza legendei de pe reversul în care se menționează consulatul al II-lea, o datăm precis în anul 118 (Mattingly, Br. M. 54 și 54 A, Coh², 192).

Senatul, la rîndul său, bate un sesterț (Mattingly, 1120, Coh², 91) a cărui efigie de pe revers face aluzie clară la o stare de război: zeița Roma în ținută militară și cu coif, șade spre dreapta pe o cuirasă și pe un scut și ține în stînga o lance verticală și strînge mîna lui Hadrian care stă în fața ei. Legenda PONT MAX TR POT COS II ne asigură că acest tip de monedă a fost bătut în anul 118. Mai poate fi amintit în aceeași ordine de idei și un denar (Coh², 191, Mattingly, vol. III, 1936, p. 252 și nota), pe al cărui revers apare zeița Roma în ținută militară, în picioare, spre dreapta, cu lance și parazonium, cu piciorul pe o proră de corabie. Legenda AVG GER DAC PAR PM TRP COS ITERO (sic) SPQR pledează pentru datarea ei în cursul anului 118.

Raritatea piesei și faptul că cuvîntul ITERO (sic) apare în acest fel puțin uzitat, a făcut pe Mattingly să se întrebe dacă nu e vorba de o contrafacere antică (*ancient forgery*).

Întrucît pentru anul 118 este cunoscut numai războiul purtat de Hadrian în Dacia², este foarte probabil ca monedele mai sus citate să se refere tocmai la aceste evenimente. Ca și în alte ocazii pe care le vom examina mai jos, dat fiind faptul că avem de-a face cu incursiuni ale « barbarilor » vecini și cu o răzvrătire a populației locale împotriva stăpînirii romane, oficialitatea nu-i va acorda o prea mare amploare, dar neliniștea și starea de război în care se aflau romanii și care reies din analiza tipului monetar, nu lasă nici o îndoială că avem de-a face cu un fapt real.

Dar pentru același eveniment mai putem întrebuița și datele pe care ni le oferă ascunderile de tezaure sau monede izolate descoperite în anumite condiții.

Este adevărat că informațiile documentare pe care le avem în această privință sînt deocamdată puține, totuși o înșirare a lor nu va fi lipsită de interes. Ele vor putea fi înmulțite în viitor prin noi descoperiri.

¹ C. Daicoviciu, op. cit., p. 548, cu trimiterile la studiile respective.

² H. Mattingly, *Coins of the Roman Empire in the British Museum*, Londra, 1936, pl. CX (Chronological table).

1. La Palanka¹, pe Dunăre, în Iugoslavia, în vara anului 1896, s-au găsit în port 57 aurei, ce se înşiruie din timpul lui Tiberiu şi pînă în vremea lui Traian, precum şi denari de argint din timpul lui Hadrian. Tezaurul s-a împrăştiat, iar alte amănunte lipsesc.

2. În castrul roman de la Vărădia (Arcidava), săpat de Gr. Florescu în 1932, acest cercetător a găsit patru monede, dintre care trei au fost identificate, citite şi dateate: două erau din timpul lui Traian, dintre anii 104—116, iar una din timpul lui Hadrian şi se datează precis în anul 117. Ceea ce este mai interesant, şi autorul notează, este faptul că monedele poartă urme de arsură şi au fost găsite în *stratul de incendiu al castrului*².

3. La Cremenari³, r. Băbeni Bistriţa, reg. Piteşti, locuitorul Toma Mihail a descoperit la arat, în anul 1909, o oală de pămînt ce conţinea 465 monede imperiale de argint. Întregul tezaur a fost trimis Muzeului naţional de anti-chităţi, unde s-a stabilit că erau monede din timpul lui Nero, Vitellius, Vespasian, Titus (şi Iulia Titi), Domiţian, Nerva, Traian, sfîrşind cu Hadrian. Din acest tezaur au fost oprite la Muzeul naţional de anti-chităţi doar 60 bucăţi, din cele mai caracteristice; restul monedelor a fost restituit. Alte precizări lipsesc.

Acestea sînt informaţiile documentare de ordin numismatic pe care le avem la îndemînă în legătură cu problema pe care o urmărim. Recunoaştem că sînt puţine, iar unele din ele destul de vagi, spre a ne îngădui să tragem concluzii de ordin istoric mai temeinic fondate.

Totuşi, materialul numismatic, în starea documentării noastre de azi, ne îngăduie, fie chiar cu titlul de ipoteză, să formulăm unele concluzii de ordin istoric.

Localitatea Palanka, în care tezaurul se încheie cu monede din timpul lui Hadrian, precum şi localitatea Vărădia se află aşezate pe axul de pătrundere dinspre cîmpia Tisei, pe valea Dunării, spre Dacia transilvană. Faptul extrem de important, constatat şi notat de Gr. Florescu, că monedele găsite aici poartă evidente urme de arsură şi că au fost găsite în stratul de incendiu care a mistuit castrul ne ajută la unele reconstituiri istorice. Cea mai nouă monedă din cele aflate e datată de acelaşi cercetător în anul 117. Noi credem că se poate face o legătură între distrugerea castrului şi ultima monedă ce datează din anul 117: este foarte probabil că trebuie să punem pe socoteala răscoalei populaţiei locale şi a invaziei sarmaţilor iazygi distrugerea castrului de la Arcidava, iar indicaţia cu ascunderea tezaurului de la Palanka n-ar constitui decît un jalon pe drumul de înaintare a iazygilor.

Descoperirea monetară de la Cremenari, lipsită de unele precizări de care am fi avut nevoie, nu ne îngăduie să insistăm prea mult. Totuşi, în cazul cînd şi monedele din acest tezaur s-ar fi încheiat în primii ani de domnie ai lui Hadrian⁴, ar indica o răscoală şi o pătrundere a unor populaţii dinspre sudul Daciei, pe valea Oltului, în spre Dacia transilvană.

În interiorul Daciei n-am putut afla îngropări de tezaure în acest timp, cu tot materialul documentar destul de numeros pe care l-am parcurs.

¹ I. Berkeszi, în «Történelmi és régészeti értesítő», Timişoara, XXIII, 1907, p. 31—32.

² Gr. Florescu, în «Istros», I, 1934, p. 71.

³ Muzeul naţional de anti-chităţi, dos. 1910, 2,69 şi notele lui V. Pîrvan, la Cabinetul numismatic al Muzeului naţional de anti-chităţi; cf. D. Tudor, Oltenia romană, Bucureşti, 1942, p. 59 cu corectările şi completările de mai sus.

⁴ Pentru cazul în care monedele din acest tezaur s-ar înşirui pe întreg parcursul domniei lui Hadrian, inclusiv ultimii ani, a se vedea năi jos.

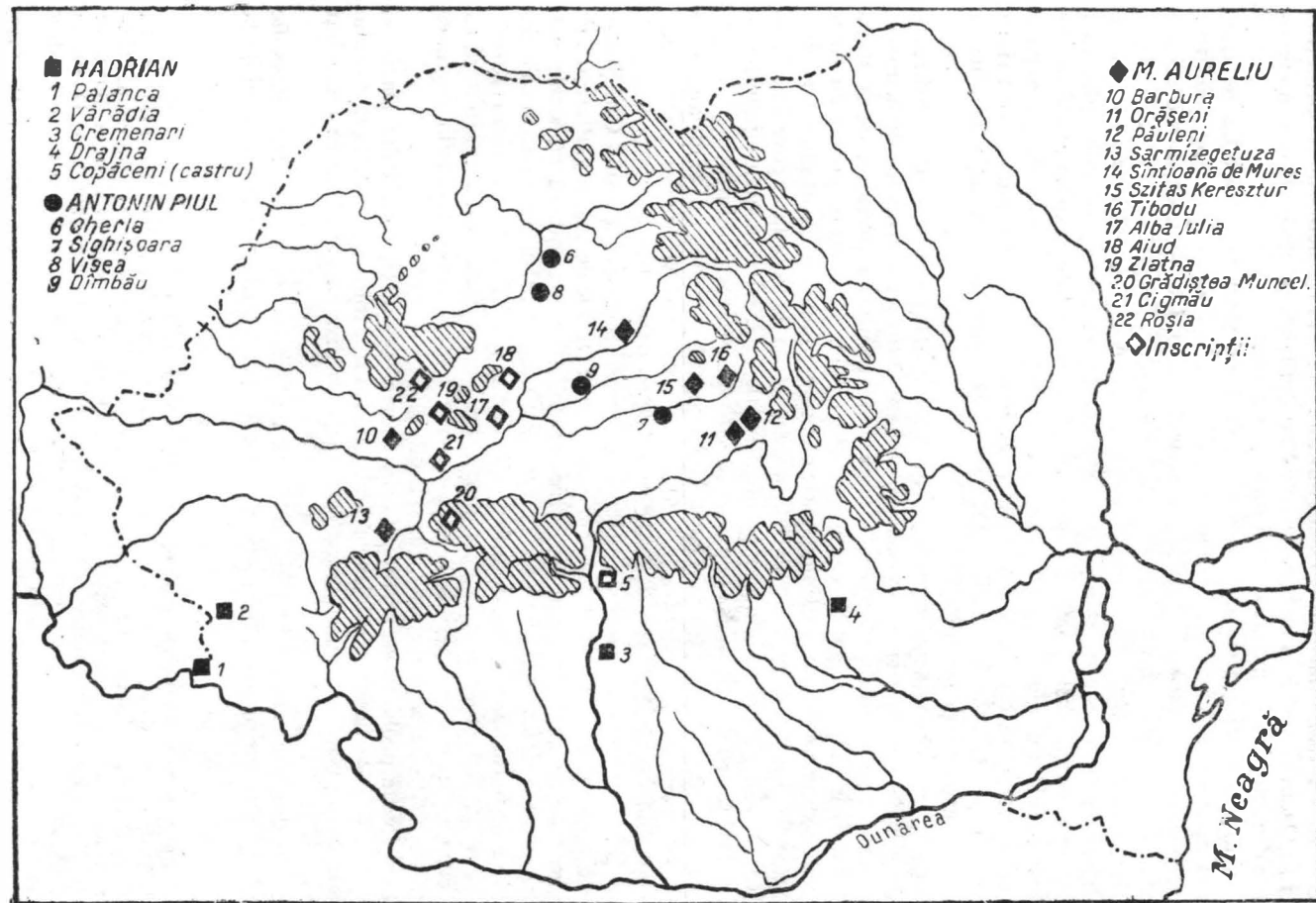


Fig. 1. — Tezaure, monede și inscripții din timpul împăraților Hadrian, Antonin Piu și Marc Aureliu.

Ce rezultă de pe urma întregii documentări de mai sus?

Se pare că frământările din Dacia din anii 117—119¹, incursiunile sarmaților iazygi în Dacia și roxolani în Moesia își află o oglindire pe multe tipuri monetare romane din anul 118 ce fac aluzie la o stare de război.

Unele descoperiri monetare, în special cele din castrul de la Vărădia, ne arată violența incursiunii iazygilor, care au distrus castrul și au alungat pe apărători. Poate același lucru s-a întâmplat și cu castrul de la Drobeta, care este refăcut în mai multe rânduri, așa cum a stabilit Gr. Florescu².

Dar primejdia iazygă reprezintă numai una din cele două forțe ce au luptat împotriva stăpînitorilor de sclavi; cea externă. După toate probabilitățile, ea a reprezentat pentru acel moment o gravă amenințare pentru exploatare și stăpînitorii de sclavi din Dacia. Dar credem că nu e singura și nu este nici pe departe cea mai importantă din forțele intrate în acțiune. Rolul principal în acest timp, așa cum au dovedit Gr. Florescu și D. Berciu, este jucat de populația autohtonă, răscolită împotriva ocupanților.

Despre extrema violență a luptelor ne dăm seama, în lipsa izvoarelor directe, din faptul că însuși guvernatorul Daciei, comandantul șef al trupelor de ocupație, moare în timpul acestor războaie. Ca semn de atenție și prețuire, clasa stăpînitore (împăratul) s-a îngrijit ca trupul generalului să fie transportat cu toate onorurile tocmai în Asia mică și îngropate cu mare pompă în orașul său de origine.

Măsurile luate de împărat și puterile excepționale acordate guvernatorului următor ne lasă să întrevădem proporțiile războaielor și gravitatea situației din Dacia pentru stăpînitorii de sclavi, așa cum au stabilit-o cercetătorii amintiți.

Dar răscoala întâmplată în Dacia la începutul domniei lui Hadrian, după toate probabilitățile, s-a extins și în teritoriul clientelar al Munteniei, aflat în acel moment sub paza unor detașamente și corpuri de trupă auxiliare.

În acest sens pledează observațiile și concluziile la care a ajuns Gh. Ștefan în urma săpăturilor efectuate în castrul roman de la Drajna de sus, reg. Ploiești³. Pe baza monedelor aflate în săpătură, cercetătorul amintit, notează că «cele mai recente monede datează din anii 116—117⁴» și ajunge la concluzia că acest castru a trebuit să fie părăsit la sfîrșitul domniei lui Traian și începutul domniei lui Hadrian.

În ce ne privește, credem că nu greșim prea mult dacă formulăm ipoteza că între evenimentele ce se petrec în această vreme în Dacia și cele din regiunea clientelară a Munteniei a trebuit să fie o legătură.

Este foarte probabil că revolta care a cuprins populația locală din Dacia să se fi extins și în regiunea clientelară a Munteniei, care, folosind prilejul războiului roxolanilor împotriva imperiului, au alungat garnizoana locală și au incendiat castrul.

D. Tudor presupune într-un studiu că cu această ocazie au trebuit să fie distruse și alte posturi romane fortificate, ca *burgus*-ul de la Rucăr și castrul de la Pietroasa, Buzău.

¹ Așa cum propune C. Daicovicu, op. cit., p. 549.

² Gr. Florescu, Castrul roman de la Drobeta, în «Rev. ist. rom.», III, 1933, p. 37, unde deosebește «trei refaceri în epoci deosebite», precizînd că sînt «două straturi de dărîmături în afară de cel constantinian și justinianic»; D. Tudor, în Oltenia romană, București 1942, p. 276, crede că «pretoriul castrului a fost ridicat, poate, sub Hadrian»; D. Berciu în «S.C.I.V.», anul II, 1951, nr. 2, p. 79, formulează ipoteza că cu ocazia acestei răscoale a fost incendiată partea de lemn a podului de la Drobeta.

³ Gh. Ștefan, Le camp romain de Drajna de sus, în «Dacia», XI—XII, 1945—1947, p. 138—140, inventarul monedelor și concluziile de la p. 142—144.

⁴ Ibidem, p. 141.

Dacă pentru castrul de la Drajna avem un sprijin documentar în monedele aflate, pentru celelalte două vor trebui așteptate noi cercetări, pentru a găsi dovezi convingătoare.

Datele de mai sus, puse alături de concluziile la care au ajuns în studiile lor Gr. Florescu, D. Berciu și recent C. Daicoviciu, vin să le confirme și să le concretizeze. Descoperirile viitoare de monede, care sperăm că vor fi studiate și publicate sistematic, vor avea misiunea să întregască tabloul.

Problema răscoalei din anul 139.

Cercetătorul sovietic A. D. Dmitriev, în studiul său «Căderea Daciei», publicat în «Vestnik Drevnei Istории»¹, semnalează o răscoală a dacilor în anul 139. Dar iată ce spune cercetătorul citat: «Prima răscoală a dacilor amintită de izvoare se ridică la anul 139. În acest timp romanii purtau un război greu cu neamurile sarmate, care s-au așezat mai spre apus de Dacia, între Tisa și Dunăre (Ptolemeu, III, 7). Folosindu-se de situația grea a romanilor, dacii cucerțiți s-au răscolit în spatele frontului armatelor romane. Totuși, izvoarele pentru studiul acestei răscoale și ale altora sînt foarte sărace. Este cunoscută numai o monedă cu numele Daciei, din anul 139, care, evident, se referă la această perioadă».

Pe baza acestor afirmații ale lui Dmitriev, cercetătorii noștri, D. Berciu și F. Horowitz, și-au însușit și ei «răscoala» din anul 139, fără alt material documentar, decît cel al lui A. D. Dmitriev, expus mai sus.

Fiindcă singurul izvor citat referitor la evenimentul amintit, este moneda cu numele «Dacia», s-o examinăm mai de aproape, să vedem ce tip are și cum trebuie interpretată.

Este vorba de un sesterț, bătut de senatul roman, publicat în Coh², 347 și Mattingly 1187, cu următoarea descriere: Av. Capul laureat al împăratului spre dreapta, iar legenda, ANTONINVS AVG PIVS P P.

Rv. Legenda, DACIA COS II S C. Dacia în picioare spre stînga, ținînd în mîna dreaptă un coș, iar în stînga un stindard².

Moneda este emisă într-adevăr în anul 139, dar ea nu este o emisiune singuratică ce ar reflecta anumite stări din Dacia, ci face parte dintr-o serie întregă de emisiuni, bătute în același an, și care cuprinde toate provinciile, ca Africa, Asia, Cappadocia, Hispania, Mauretania, Sicilia, Siria; apoi state clientelare, ca Armenia, Parthia și poate Scythia. Efigia care figurează pe aceste monede urmează îndeaproape pe cea care figurează pe monedele bătute cu 2—3 ani mai înainte de către Hadrian, cu ocazia călătoriilor sale.

Efigia de pe moneda în chestiune trebuie pusă în legătură cu efiile similare de pe monedele cu celelalte provincii și toate împreună, cu un fapt menționat în Vita Pii, 4, 10, unde se specifică faptul că Antonin Piul, cu ocazia adoptării sale, restituie Italiei întreg *aurum coronarium*, iar provinciilor, jumătate «... *aurum coronarium, quod adoptionis suae causa oblatum fuerat, Italicis totum, medium provincialibus reddidit*»³.

Dacă moneda citată de către A. D. Dmitriev nu poate fi folosită pentru a documenta o răscoală a populației locale în Dacia în anul 139, în emisiunile monetare romane din timpul aceluiași împărat și datele în același an, pot fi citate destul de numeroase exemple care fac aluzie la o stare de război.

¹ «V.D.I.», 1949, nr. 1.

² Variante cu același tip la H. Mattingly, *Coins of the Roman Empire in the British Museum*, Londra, 1940, IV, p. 189, nr. 1188 și P. L. Strack, *Untersuchungen . . . Die Reichsprägung zur Zeit des Antoninus Pius*, Stuttgart, 1937, nr. 786.

³ P. L. Strack, op. cit., p. 39—46.

Iată câteva tipuri ce apar pe monedele din acest an și pot reflecta starea de neliniște în care se aflau măcar unele părți din imperiu :

1. — *Fides militum* (Mattingly = M., vol. IV, p. 11 Cf. P. L. Strack, nr. 22, Coh², 98).
2. — *Virtus*, cu coif, lance și parazonium (M. IV, p. 15).
3. — Stindarde militare (vulturul între două signa), (M. IV, p. 14, nr. 73, Cf. Coh², 97).
4. — *Victoria* cu cunună și ramură de palmură (M. IV, p. 12, nr. 60, 61. Cf. Coh², 86, M. 77, și M, IV, p. 16).
5. — *Pax* cu ramură și sceptru (M. IV, p. 12, nr. 53—58, Cf. Coh², 84—85).
6. — *Pax* cu ramură și cornul abundenței (M. 76, 83, Cf. Coh², 831 și M. 105).

Pe monedele de bronz apar tipuri asemănătoare, ca *Fides*, *Pax* și stindarde militare, iar pe un medalion apare o *Victorie în bigă* (Gnecchi, I medaglioni romani, pl. 46, 8).

Faptul că în acest an imperiul poartă lupte este clar ilustrat cel puțin prin monedele cu tipul *Victoriei*¹, bătute atât de către împărat, cât și de senat. Greutatea începe în momentul când vrem să precizăm geografic locul unde anume s-au întâmplat aceste evenimente. Izvoarele literare referitoare la domnia lui Antonin Piul nu ne îngăduie aceasta. Așteptăm indicații mai temeinice de la materialul epigrafic și arheologic, descoperit sau care se va descoperi în viitor, spre a aduce precizări în lămurirea acestei probleme.

Nu este exclusă posibilitatea ca Dacia să fi fost teatrul unor astfel de lupte. Indicații avem, dar dovada va trebui făcută în viitor.

Totuși există unele documente de ordin epigrafic și observații de natură arheologică ce ne fac să postulăm existența unei răscoale sau poate a unei incursiuni din afară, petrecută la sfârșitul domniei lui Hadrian și la începutul celei a lui Antonin Piul.

Din inscripția CIL III 13795, găsită în castrul roman de la Copăceni, aflăm că un corp de trupă *Numerus burgariorum et veredariorum Daciae inferioris*, și-a construit un lagăr în localitatea amintită. Pe baza titlurilor triumfale menționate în inscripție, zidirea castrului a fost datată în anul 138, iar A. Stein² a precizat că trebuie datată între 25 februarie—10 iulie 138.

Dintr-o a doua inscripție, CIL III 13796, găsită în același castru aflăm că același corp de trupă lărgește lagărul și-i adaugă turnuri și un val reinălțat cu două picioare³, doi ani mai târziu, adică în anul 140.

«Ca să fi fost refăcut lagărul numai doi ani după terminarea lui», după cum just a remarcat D. Tudor⁴, «însemnează că fusese distrus de o împrejurare neașteptată» — și autorul «Olteniei romane» mai adaugă o importantă observație: în ruinele turnului porții constată existența unui prim stiat de incendiu, ceea ce dovedește că prima fază din existența acestui castru s-a încheiat în condițiile unor lupte violente. Este adevărat că nivelul acesta nu este datat prin obiecte, dar este foarte probabil că aparține primei etape.

Dacă nu se vor mai găsi documente care să ne dovedească faptul că în aceeași vreme se petrec evenimente similare și în alte părți ale Daciei, este foarte probabil că trebuie să vedem poate o răscoală locală sau, mai curînd, o acțiune

¹ P. L. Strack, *Die Reichsprägung zur Zeit des Antoninus Pius*, Stuttgart, 1937, p. 31.

² A. Stein, *Die Reichsbeamten von Dacien*, Budapest, 1944 p. 31.

³ «...castran(umeri) burg(ariorum) et vered(ariorum) quod anguste tenderet, duplicato valli pede et inpositis, turribus ampliavit».

⁴ D. Tudor, *Oltenia romană*, p. 220.

combinată a triburilor dace clientelare din regiunea Munteniei, împreună cu populația supusă din provincie, care trece prin foc și sabie garnizoana locală și castrul ei este distrus, încît în anul 140 este nevoie să fie refăcut ¹.

În acest fel, dacă materialul numismatic citat de A. D. Dmitriev nu ne îngăduie să-l punem în legătură cu vreo răscoală din Dacia, documentele epigrafice amintite par a ne lăsa s-o întrevădem măcar în regiunea muntoasă a văii Oltului.

În ceea ce privește data la care a putut avea loc această probabilă răscoală și incursiune (pe baza datelor celor două inscripții din castrul de la Copăceni, avînd în vedere faptul că construirea lui s-a făcut în anul 138 și refacerea în 140), propunem ca dată anul 139. Această propunere de datare ar putea, pînă la un punct, să fie susținută și de monedele bătute în anul 139 și care fac aluzie la o stare de război.

RĂSCOALA DIN ANUL 143

Încă de la sfîrșitul secolului trecut, istoricul Lacour Gayet admitea o răscoală a dacilor din provincia romană ce ar fi avut loc înainte de anul 145. Se amintește acest fapt și e pus în legătură cu o inscripție dedicată zeiței Victoria Augusta, ceea ce este greșit, după cum vom vedea mai jos; deoarece inscripția în chestiune se referă la un eveniment similar, dar dintr-o etapă ulterioară. Același cercetător pune «tulburările» din Dacia în legătură cu incursiunile triburilor de daci liberi efectuate în interiorul provinciei. ²

O punere la punct a acestei chestiuni se datorește cercetătorului W. Hüttl, care, în monografia sa cu privire la Antonin Piul, ne arată că în anul 143 a fost o răscoală a dacilor împotriva stăpînirii romane — asociată cu incursiunile dacilor liberi — și indică totodată și temeiurile documentare. ³

A. D. Dmitriev, și pe urma lui ceilalți cercetători, reiau chestiunea cu aceiași documentare și ajung la aceleași concluzii.

Se pune întrebarea: pe linia materialului numismatic pe care-l avem, se poate aduce o informație în plus referitoare la această mișcare?

În emisiunile monetare ale lui Antonin Piul din anul 143, găsim o serie de monede care au drept efigie pe zeița Victoria, în diferite variante, pe Mars Ultor etc., care indică existența unei stări de război în imperiu. Datele documentare păstrate înregistreză pentru acest an, un război purtat de Q. Lollius Urbicus împotriva briganzilor din Britannia, încheiat victorios pentru stăpînii de sclavi, în cursul anului 143.

În urma succesului obținut, împăratul va fi aclamat imperator pentru a doua oară ⁴.

Efigiile de pe monedele amintite se mărginesc să oglindească starea de război, fără să ne dea alte precizări. Cum pe baza informațiilor strînse de Hüttl și amintite apoi și de A. D. Dmitriev, constatăm și în Dacia exact, în același an o răscoală a populației autohtone împotriva stăpînitorilor romani, este

¹ În cazul cînd monedele de la Cremenari ajung pînă în ultimii ani de domnie ai lui Hadrian, ceea ce ne pare posibil, îngroparea lui ar putea fi pusă în legătură cu mișcările care au dus la distrugerea castrului de la Copăceni. Aceasta, mai ales că se află pe același drum de pătrundere a văii Oltului spre Dacia transilvană.

² Istoria militară a Daciei, București, 1937, p. 66.

³ W. Hüttl, Antoninus Pius, Praga, 1936, I, p. 284, cu toată discuția.

⁴ H. Mattingly, op. cit., IV, p. LXII, P.L. Strack, op. cit., p. 52 și urm.

posibil ca tipurile ce fac aluzie la starea de război din anul 143 să se refere și la Dacia, evenimentele din Britannia rămânând însă pe primul plan.

În ceea ce privește ascunderile de monede care să poată fi legate de acest eveniment, putem aminti, ca foarte probabil, tezaurul monetar de la Dîmbău, raionul Tirnăveni, reg. Stalin, pregătit pentru tipar de Const. Preda.

Toți cercetătorii care au studiat mai mult sau mai puțin adînc această răscoală sînt de acord că ea trebuie pusă în legătură, pe de o parte, cu populația locală răzvrătită împotriva exploatarelor romani, iar pe de altă parte, cu incursiunile în provincie ale triburilor de daci liberi.

Ațit îngrămădirea de trupe în partea de nord a provinciei, cît, mai ales, unele întăriri sau refaceri în piatră ale castrelor romane din această parte, pledează în acest sens.

Îngrămădirea de trupe în nordul Daciei ne este documentată de o diplomă militară din anul 144. Ea amintește o *Cohors I Alpinorum*, despre care știm precis că în anul 140 se afla în Pannonia inferior, iar în anul 144 se afla în Dacia superior (CIL XVI, 90)¹. Aceasta înseamnă că în scurtul răstimp dintre anii 140 și 143 unitatea militară amintită a fost deplasată în Dacia, iar motivul acestei deplasări — după cîte știm — nu putea fi cauzat decît de evenimentele întîmplate în anul 143. Într-o situație similară se afla *Cohors IV Hispanorum* (CIL XVI, 90)² și *Cohors I Thracum sagittariorum*³.

Este posibil ca și *Cohors I Vindellicorum* să fi fost adusă în Dacia tot cu acest prilej, dar nu avem o documentare sigură⁴.

Pe de altă parte, o inscripție (AÉp., 1906, 112) amintește faptul că praetoriul castrului aiei II Pannoniorum, care era cu garnizoana la Gherla, a fost făcut din piatră, exact în anul 143. Este foarte probabil că această măsură să fi fost luată tocmai din cauza incursiunii triburilor dace libere, întîmplată în acest an, care a distrus cu acest prilej castrul amintit.

RĂSCOALA DIN 156—157

În timpul domniei aceluiași împărat, Antonin Piul, izvoarele istorice de tot felul ne amintesc despre existența unei răscoale mult mai mari în Dacia. Biograful împăratului, la *Vita Pii*, notează: «... a purtat (împăratul) prin legații săi numeroase războaie... Căci a învins și pe britanni... și pe mauri i-a silit să ceară pace, și pe germani și pe daci și multe triburi și pe iudeii răzvrățiți i-a zdrobit prin generalii (săi)»⁵.

Dat fiind că proporțiile pe care le-a luat această mișcare sînt mult mai mari decît s-a admis de obicei, este posibil ca textul mai sus citat să se refere mai curînd la acest eveniment.

Cu privire la data la care au avut loc în Dacia evenimentele de mai sus, au fost emise mai multe păreri: A. D. Dmitriev le încadrează între anii 156—157, admișind că este foarte probabil ca luptele din interior să fi continuat pînă în anul 159, cînd zice el, «răscoala a fost pretutindeni și definitiv lichidată».

¹ W. Wagner, *Die Dislokation der röm. Auxiliärformationen*, Berlin, 1939, p. 82 — 83.

² *Ibidem*, p. 155.

³ *Ibidem*, p. 190—191.

⁴ *Ibidem*, p. 197—198.

⁵ «S.H.A.», *Vita Pii*, 5,4, «*Per legatos suos plurima bella gessit. Nam et Britannos... vicit. et Mauros ad pacem postulandam coegit. et Germanos et Dacos et multas gentes atque Iudaeos rebellantes contudit per praesides ac legatos*».

În studiul său, D. Berciu, spre deosebire de A.D. Dmitriev, crede că răscoala aceasta trebuie datată între anii 157—158, autorul citat urmînd în această privință o opinie mai veche a lui A. von Premerstein¹.

Cu privire la data cînd au avut loc luptele despre care este vorba, credem că ele rămîn fixate la 156 și 157, așa cum le-a văzut Hüttl² și Dmitriev, iar elementele noi în sprijinul acestei păreri vor fi aduse mai jos.

Aceiași cercetători plasează luptele în partea de nord a Daciei, de unde apoi « au luat proporții mari » (Dmitriev), iar între argumentele aduse se pot cita îngrămădirile de forțe militare în această parte a Daciei, unele aduse din alte provincii, titlul de « dacicus », ce apare pe două inscripții din timpul lui Antonin Piul, precum și diviziunea Daciei în trei provincii. Aceasta din urmă este pusă într-o lumină vie de D. Berciu.

Ce poate aduce în această problemă materialul numismatic de la care plecăm în studiul nostru?

În această privință, sarcina noastră este pe jumătate ușurată de faptul că ultimul cercetător — W. Hüttl — care s-a ocupat de activitatea lui Antonin Piul³, a întrebuițat în studiul său și materialul numismatic, referitor la problema ce o urmărim: felul în care se reflectă pe tipurile monetare evenimentele în chestiune.

Trebuie reținut faptul că pentru anul 156, istoricii acestei epoci nu pot aminti decît războiul din Dacia, iar pentru anul următor, 157, « sfîrșitul războiului din Dacia și o revoltă în Achaia »⁴. Aceasta înseamnă că tipurile monetare, care reflectă starea de război și pot fi datate în anul 156, nu pot să se refere decît la Dacia. Monedele cu același tip sau unul asemănător, bătute în anul 157, se vor referi la Dacia, dar pot, în parte, să se refere și la situația din Achaia.

Printre tipurile monetare care pot fi puse în legătură cu luptele din Dacia, unele au efigia Victoriei cu cunună și ramură de palmier⁵, ce apare atît pe aurei cît și pe denari.

Pe sesterții senatului, bătuți în anul 157, apare efigia Victoriei zburînd, spre dreapta, cu un trofeu în mîini⁶.

Cu sau fără legendă însoțitoare, sărbătorește senatul în emisiunile anilor 156, 157 și 159 FIDES EXERC(itus)⁷, apoi aceleași monede au ca tip pe revers efigia lui Jupiter cu Victoria⁸ sau pe cea a zeiței Roma cu coif, șezînd spre stînga pe o cuirasă, cu piciorul așezat pe un coif și ținînd în dreapta o Victorie, în stînga sabia, iar înapoia ei se află un scut⁹.

Pe o serie de medalioane publicate de Gneccchi și strînse de Hüttl, reiese că efigii asemănătoare apar și pe ele, tot între datele constatate mai sus, adică între 156 și 159¹⁰.

¹ Istoria militară a Daciei romane, București, 1937, p. 66, « A. von Premerstein socotește că ele au avut loc prin anii 157—158 ».

² W. Hüttl, op. cit., vol. I, p. 284—286.

³ Ibidem.

⁴ H. Mattingly, Coins of the Roman Empire in the British Museum, Londra, 1940, IV, p. XXXVII, cf. P. L. Strack, Untersuchungen zur röm. Reichsprägung des zweiten Jahrh., Antoninus Pius, Stuttgart, 1937, p. 62—64.

⁵ Mattingly-Sydenham, Roman-Imperial coinage, vol. III, p. 57—59.

⁶ Ibidem, p. 145.

⁷ Ibidem, p. 143—145.

⁸ Ibidem, p. 144, din anul 155.

⁹ Ibidem, p. 147 și 59, din anul 158.

¹⁰ W. Hüttl, Antoninus Pius, Praga, 1936, p. 286—287.

Reiese din datele citate mai sus că războiul purtat de romani în Dacia a avut un destul de viu ecou în tipurile monetare ale vremii, atât ale împăratului, cât și cele ale senatului.

Să vedem acum ce informații ne dau îngropările de monede din această vreme.

1. — *Gherla*. O notiță destul de vagă, consemnează faptul că în așezarea romană de aici, s-au găsit monede de argint și bronz, iar cele examinate erau de la împărații Vespasian și mergeau pînă pe vremea lui Antonin Piul.

J. Ornstein, în Arch. Epigr. Mitt., XIV, 1891, p. 176.

2. — *Sighișoara*. În apropiere de această localitate se află un cîmp de urne, lucrate cu mîna și slab arse, în cenușa cărora se găsesc cu regularitate cîte două monede de argint. Din întregul cimitir s-au strîns monede, totalizîndu-se pe împărați precum urmează: de la Traian 17 bucăți, de la Hadrian 19 și de la Antonin Piul și casa sa 41. Și C. Gooss — de la care împrumutăm știrea — mai notează «niciuna din monede nu trece peste anul 156».

C. Gooss, Chronik, în Arhiv des Ver. f. siebenb. Landeskunde, XIII, 1876, p. 307, unde rezumă pe Fr. Müller, în Mitt. d. C.—C., IV 1859, p. 71—73.

3. — *Cașolț*. În cimitirul de incinerare din această localitate din raionul Sibiu, descoperit încă din anul 1843, s-au aflat, pe lîngă obișnuitele obiecte de inventar, și trei monede de bronz, una din Corcyra, alta de la Traian și ultima de la Antonin Piul. G. Gooss este de părere că avem de-a face cu un cimitir de incinerare al populației dace în epoca romană.

C. Gooss, în Archiv des Ver. f. siebenb. Landeskunde, XIII, 1876, p. 285.

4. — *Viștia-Cluj*. În această localitate s-a descoperit un tezaur de denari romani din timpul imperiului, cuprinzînd 86 bucăți ce se înșiruiesc cronologic de la Nero și pînă la Antonin Piul. Cea mai recentă monedă din acest tezaur se datează în mod precis în anul 156.

Harsányi P., în Numizmatikai Közlöny, VII, 1908, p. 120.

Vom aminti, în continuare, trei informații, toate cunoscute de mai înainte, dar nefolosite: două de ordin epigrafic și una de ordin arhitectonic, ca apoi, pe baza cunoștințelor tuturor documentelor pe care le posedăm, să încercăm o sinteză generală asupra răscoalei și luptelor duse de romani în Dacia în această vreme.

În primul rînd este vorba de inscripția CIL III 1416, care are următorul text: *VICTORIAE AVG(ustae) PRO SALVTE IMP(eratoris) ANTONINI AVG(usti). M. STATIVS PRISCUS LEGATVS EIVS PR(o) PR(aetore)*.

O semnificație cu totul specială capătă această inscripție prin *locul*¹ în care ea a fost aflată și editorii *Corpus*-ului notează: «*rep. ad vicum Uj Gređište, in ruinis dictis Muntselu Grădište (id est monticulus civitasque vetus) in loco dicto sub Cununi sive sub Piatra . . .*».

În al doilea rînd mai poate fi amintit un document epigrafic cunoscut pînă acum în două exemplare și care nu este altceva decît o țiglă ce poartă numele

¹ C. Daicovicu, în «Anuarul Inst. st. cl.», Cluj, 1933—1935, II, p. 246, nota 4, crede că în acest loc avem de-a face cu un sanctuar, iar această inscripție și 1061, «presupun lupte cu dacii». Cf. M. Macrea, în «Sargetia», 1941, vol. II, p. 144.

conștilor și pe baza lor este datată în anul 158. Aceste țigle au fost găsite la Sarmizegetusa¹.

În sfârșit, vom mai aminti că cei mai mulți istorici și arheologi pun construcția în piatră a mai multor castre din Dacia, ca : « Micia, Gherla, Ilișua, Bologa, poate și Cășei » pe timpul lui Antonin Piul². În această privință nu posedăm date precise ca în cazurile precedente, dar avem indicații în acest sens.

La capătul acestei înșiruii de fapte să vedem ce concluzii se pot trage, ținând seama pe de o parte de faptul că izvoare contemporane lipsesc aproape cu totul, iar cele existente sînt vagi și tîrzii, iar pe de altă parte, de faptul că restul documentării noastre se cere întrebuițat cu o extremă prudență.

Să luăm faptele cum ne apar ele în izvoarele amintite și să vedem care pot fi date ca sigure și pe ce se sprijină, iar la sfârșit vom da, sub formă de ipoteză, și pe cele care nu ni se par în deajuns de bine fondate și pentru care așteptăm un material documentar. Putem vorbi de un război dus de romani în Dacia, în timpul de care ne ocupăm, căci biograful pomenește că « împăratul a purtat numeroase războaie prin generalii săi. Căci și pe britanni . . . și pe germani și pe daci și multe triburi . . . a zdrobit prin guvernatorii și generalii săi . . . (*Nam et Britannos . . . et Germanos et Dacos et multas gentes . . . contudit per praesides ac legatos*) ». Caracterul de răzvrătire pare a reieși din noțiunea *contudit* — a zdrobit — care se referă în primul rînd la populația locală din Dacia și nu la alte populații din afară. Totuși, acest fel de interpretare nu exclude posibilitatea ca, concomitent, să se fi întîmplat și o incursiune a cetelor de daci liberi, aflați în afara provinciei. Din documente reiese destul de clar caracterul de răscoală a populației locale împotriva ocupațiilor romani.

Cu privire la data de început a acestei răscoale, monedele studiate de Hüttl ne fixează anul 156. În ceea ce privește sfîrșitul răscoalei, anul în care ea a fost înăbușită, este foarte probabil că trebuie să acceptăm anul 157.

În sprijinul datei de mai sus pledează faptul că în cursul acestui an, anul 157, amfiteatrul de la Porolissum, « *vetustate dilapsum* » (CIL III, 836), este refăcut pe cheltuiala împăratului. În ceea ce privește datarea inscripției, ea nu suferă nici o îndoială, deoarece titlurile triumfale ale împăratului sînt clare în această privință.

Un al doilea document care pledează în același sens este inscripția CIL III, 1416, închinată *VICTORIAE AVG(ustae)* de către guvernatorul M. Statius Priscus și pe care editorii *Corpus*-ului o datează în anul 157³.

Faptul că diviziunea Daciei în trei părți se face abia în anul următor, anul 158, așa cum a stabilit recent A. Stein⁴, nu face decît să confirme acest fel de a vedea. Era necesar un scurt răstimp, după luptele purtate, pînă să se ajungă la noua împărțire.

Faptul că pe unele monede continuă să apară tipuri care fac aluzii la o stare de război, trebuie interpretat cu multă prudență și rezervă. Nu cumva avea de-a face cu unele lupte duse la hotarul Daciei, cu triburile dace libere sau este posibil

¹ CIL, III, 8077, a-b și C. Daicoviciu, în « Anuarul com. mon. ist. », Sect. pentru Transilvania, 1929, Cluj, 1931, p. 314. Cf. și Szilágyi János, *Die Besatzungen des Verteidigungssystems von Dacien und ihre Ziegelstempel*. Budapesta, 1946, p. 59 și pl. XX, 306, cu trimitere bibliografică.

² Istoria militară a Daciei, p. 133.

³ Cf. și A. Stein, *Die Reichsbeamten von Dacien*, Budapesta, 1944, p. 28.

⁴ *Ibidem*, p. 33. Cf. și C. Daicoviciu, *La Transylvanie dans l'antiquité*. București, 1945, p. 97.

ca aceste monede să se refere la alte lupte, din alte regiuni? În această privință problema rămîne deschisă și noi documente epigrafice pot face lumină.

Dar descoperirile de monede, citate de noi mai sus, mai oferă și alte indicații. Tezaurul de la Viștia, Cluj, în care cea mai recentă monedă este din anul 156, ne îndeamnă să punem îngroparea lui în legătură cu aceste evenimente. Deasemenea, faptul că în cimitirul dacic de incinerare, din epoca romană, de lângă Sighișoara, din cele circa 80 monede romane din timpul imperiului găsite aici, nici una nu trece de anul 156, ne solicită, la fel, s-o punem în legătură cu aceste evenimente. Observațiile făcute în secolul trecut în cimitirul similar de la Cașoț, în care monedele «ajung pînă în vremea lui Antonin Piul», ne dau indicații în această direcție¹.

Un alt eveniment cunoscut mai demult, dar nefolosit în acest scop, este inscripția pusă de guvernatorul Daciei, M. Statius Priscus, și închinată Victoriei Augusta. Prin cuprinsul ei și mai ales prin locul unde a fost pusă, lângă vechiul cuib de vulturi al dacilor de la Grădiștea Muncelului, ne sugerează că rostul ei este în legătură cu *zdrobirea unei răzvrătiri a populației dace*. Poate că tot în legătură cu înăbușirea răscoalei și terminarea victorioasă a războiului purtat în Dacia, merită interpretată și ridicarea unor altare, închinată unor divinități, puse de același guvernator, M. Statius Priscus, în cinstea împăratului.

Așa, la *Apulum* (Alba Iulia), (CIL III 1061), guvernatorul ridică o inscripție închinată. *I.O.M. et consessui deorum dearumque pro salute imperii Romani et virtute² leg. XIII g. sub M. Statio Prisco consule designato*.

Inscripții similare au mai fost puse și în următoarele localități: *Germisara* (Cigmău) CIL III, 7882; la *Brucla* (Aiud) și la *Ampelum* (Zlatna), CIL III 1295³. Cele două cimitire în care apar monede romane numai pînă la data ciocnirii, ne lasă să întvedem la ce soartă se putea aștepta populația locală, care a putut fi omorită, vîndută sau mutată. Săpăturile ce se vor face în cele două cimitire vor aduce și pe această linie contribuția lor.

Țiglele găsite la Sarmizegetusa și date în anul 158 ne documentează construcții sau reparații de edificii publice din capitala provinciei, care, probabil, au avut de suferit tocmai de pe urma răscoalei.

Răscoala din 156—157, după datele pe care le posedăm, a luat o amploare deosebită, dar se pare că în același timp s-au produs și incursiuni ale triburilor de daci liberi, rămași în afara provinciei romane. Raporturile între aceste două forțe, internă și externă, rămîn încă obscure: care din mișcări s-a efectuat mai întîi, au fost simultane ori s-au condiționat reciproc? În orice caz îngrămădirile de trupe în această vreme în părțile de nord și nord-vest ale provinciei, ne lasă să întvedem o primejdie și din această parte⁴. De asemenea numeroasele refaceri de castre și castele de aceeași parte a Daciei, în timpul aceluiași împărat, pledează în același sens.

INCURSIUNEA ȘI RĂSCOALA DIN 167

Cu prilejul marelui asalt pe care popoarele așa-zise barbare de la Dunărea mijlocie, îl dau asupra imperiului roman începînd cu anul 167, unele cete de

¹ Cu privire la cimitirul de la Cașoț, facem o rezervă: informațiile numismatice pe care le avem deocamdată sînt foarte puține. Așteptăm rezultatul săpăturilor inițiate aici în campania anului 1954.

² De remarcat termenul «virtute» = vitejie, bravură care de sigur se referă la actele de vitejie făcute de legiunea a XIII-a Gemina în cursul operațiilor.

³ Cf. A. Stein, *Die Reichsbeamten von Dacien*, Budapest, 1944, p. 28.

⁴ Documentarea la A. D. Dmitriev, op. cit. și W. Hüttl, op. cit.

«barbari» au făcut o incursiune în Dacia, în anul 167. Unii autori cred că printre seminițiile care au năvălit în Dacia, au trebuit să fie și costobocii¹, trib de neam dacic; Constantin Diculescu presupune că acești năvălitori pot fi identificați cu lacingii și iazygii². Tipurile de pe reversul monedelor la care am făcut apel în ocazii similare, nu ne mai pot fi de folos în cazul de față, deoarece, având de-a face cu o stare generală de război în sectorul dunărean, ele se referă în general la aceste evenimente.

În schimb, putem cita două ascunderi de tezaure monetare ce pot fi puse în legătură cu aceste evenimente: cel de la Tibodu³, din fostul județ Odorhei, cunoscut mai demult; el a fost pus în legătură cu aceste evenimente încă de Mommsen: și un al doilea, descoperit la *Barbura*⁴, în regiunea de sud a munților Apuseni, rămas încă necunoscut istoricilor noștri. Ambele tezaure se încheie cu monede de la Marc Aureliu din anul 167 și întregul lor conținut a fost studiat și clasificat.

Unii cercetători⁵ mai amintesc în legătură cu aceste evenimente și îngroparea tezaurului de la Reghin⁶, dar o cercetare mai atentă a monedelor ne arată că cea mai recentă piesă din acest tezaur este din anul 177. Deci nu mai poate fi întrebuintat pentru documentarea evenimentelor din anul 167.

Alte informații, dar de data aceasta mai vagi, ne arată doar că tezaure monetare ce se sfîrșesc cu Marc Aureliu au mai fost îngropate la Orășani⁷, Odorhei, la Păuleni⁸, în aceeași parte, precum și la Sztítás Keresztui⁹ și poate la Sîntioana de Mureș¹⁰. Dacă la aceste informații mai adăugăm și pe cea care rezultă din ascunderea tăblițelor cerate în anul 167, în minele de la Roșia (Alburnus Maior), am amintit cam tot ce avem în această privință.

Din fixarea pe hartă a acestor localități, rezultă că o parte din ele se masează pe Oltul și Mureșul superior, cu afluenții lor, iar altă parte, în spre apusul Daciei. În cazul cînd vom avea mai multe descoperiri bine studiate și care să confirme această repartitie, este posibil să admitem că avem de-a face cu o incursiune din spre Moldova, din partea triburilor de acolo, iar o a doua din spre Banat, din partea iazygilor. În acest fel s-ar explica și acel *incipiti periculo*, menționat de CIL 7969, prin care a trecut capitala Daciei.

Cit de grav și apropiat a fost pericolul pentru Sarmizegetusa reiese și din faptul că chiar în suburbiile ei o *villa suburbana* a fost distrusă și incendiată, foarte probabil în legătură cu aceste incursiuni¹¹.

Credem că acestor năvălitori, care aveau ca obiectiv jefuirea proprietarilor de sclavi și distrugerea apărării romane, li se va fi alăturat și populația locală,

¹ Istoria Militară a Daciei romane. București, 1937, p. 74.

² Ibidem, p. 286 și urm.

³ J. G. Seidl, în «Archiv f. Kunde oesterr. Geschichtsq.», XIII, 1854, p. 134—136, cu descrierea amănunțită a fiecărei piese. Cf. și C. Gooss, în «Archiv f. siebenb. Landeskunde», XIII, 1876, p. 313—314.

⁴ P. Kerekes, Éremleletek, în «Numizmatikai Közlöny», XIV, 1915, p. 70. Precizările cronologice ne aparțin.

⁵ Istoria Militară a Daciei romane, p. 74.

⁶ C. Gooss, în «Archiv...», XIII, 1876, p. 301, cu toată bibliografia descoperirii.

⁷ Fr. Müller, Römerspuren im Osten Siebenbürgens, în «Mitt. d.C.C.» IV, 1859, p. 164.

⁸ R.L. în «Archaeologiai Értesítő», XVII, 1897, p. 88.

⁹ Fr. Müller, op. cit. p. 165, nr. 2.

¹⁰ T. Cipariu, în «Archivul pentru filologie și istorie», III, 1869, p. 424.

¹¹ O. Floca în «Sargetia», vol. I, p. 35 și 38. Cf. și C. Daicoviciu, La Transylvanie dans l'antiquité, București, 1945, p. 102, nota 3.

înrobită și nemulțumită. Este, cel puțin deocamdată, extrem de greu de sesizat ce se datorește forțelor răzvrătite din interior și ce se datorește forțelor din afară.



Îngropările de tezaurе monetare ne fac să apreciem violența rășcoalelor și incursiunilor din epoca studiată și apoi să înțelegem măsurile pe care autoritatea romană este obligată să le ia pentru protecția clasei stăpînitorilor de sclavi din Dacia.

Dat fiind că cele mai multe izvoare de ordin literar cu privire la istoria imperiului roman — deci și pentru Dacia — referitoare la această vreme s-au pierdut, iar ceea ce a ajuns pînă la noi sînt prescurtări sau redactări tîrzii, rezultă că folosirea materialului numismatic, așa cum reiese din cele expuse mai sus, poate veni să suplinească în parte această lipsă.

Întrebuințarea tezaurelor și a izolatelor descoperiri de monede, în acest scop, trebuie făcută cu prudență și rezervă și trebuie să fie precedată de publicarea sistematică și completă a acestor descoperiri.

Indicațiile care reies din studiul materialului numismatic, după fixarea pe hartă a diferitelor localități, trebuie să fie puse în legătură cu știrile literare, arheologice și epigrafice, pe care le pot întregi, completa, uneori chiar suplini. În orice caz, ele oglindesc lupta dusă de populația înrobită, alături de incursiunile triburilor «barbare», împotriva ocupanților romani.

Cu fiecare rășcoală a localnicilor și cu fiecare incursiune a triburilor din afara imperiului, asistăm la distrugerea, porțiuni cu porțiuni, a acestui edificiu.

ВКЛАД НУМИЗМАТИКИ В ОСВЕЩЕНИЕ ПРОБЛЕМЫ БОРЬБЫ ПРОТИВ РИМСКОГО ВЛАДЫЧЕСТВА В ДАКИИ (I)

(КРАТКОЕ СОДЕРЖАНИЕ)

Автор подвергает новому исследованию проблему борьбы дакийского автохтонного населения против римского захватничества, изученную на основании трудов советских исследователей А. Д. Дмитриева и И. Кругликовой, а также и румынских исследователей К. Дайковичу, Д. Берчу и Ф. Горовица, и пытается привлечь сведения, полученные из нумизматического материала. Этот материал был проанализирован с двух точек зрения: с точки зрения типа на реверсе монет, указывающего на военное положение, и захоронений монетных кладов, а также одиночных монет, обнаруженных в дакийских *castrum* и зданиях. По этому случаю были также упомянуты и другие сведения эпиграфического или архитектурного характера, еще не использованные для документации восстаний.

Первое восстание дакийского автохтонного населения, прочно засвидетельствованное, относится к 117—119 гг. Помимо ранее известных источников литературного характера, автор находит также отражение военного положения на ряде римских монет чеканки римских властей в 118 г., а равным образом в одиночных монетных кладах из Паланки, Вэрэдии, возможно из Кременари. К этому же времени был разрушен и покинут римский *castrum* в Дражие де Сус. Валахской области.

Все эти данные указывают, что восстания автохтонного населения и набеги сарматов, языгов и роксоланов создавали тяжелое положение для римского владычества в Дакии.

Что касается восстания автохтонного населения в 139 г., то монета, цитируемая А. Д. Дмитриевым для его подтверждения, не может быть использована, так как она относится к *aurum coronarium*. Однако можно допустить, что в этом году имело место восстание, так как *castrum*, сооруженный в 138 г. был перестроен в 140 г. Указания о существовании военного положения найдены и на монетах 139 г.

Помимо этого о восстании 143 г. свидетельствует и захоронение клада в Дымбэу и частичное восстановление *castrum* в Герле. В связи с восстанием и набегом 156—157 гг., нашедшими свое отражение на монетах, свет на которые был пролит благодаря трудам В. Х. Хюттля и А. Д. Дмитриева, автор приводит еще некоторые нумизматические данные, заканчивающиеся 156 г.: клады и одиночные монеты, поселения и могильники. Цитируются также некоторые надписи и упоминается о восстановлениях *castrum*, могущих иметь отношение к этим событиям.

По поводу набега и восстания 167 г. упоминается о некоторых монетных кладах, а также и о разрушениях частных домов.

ОБЪЯСНЕНИЕ РИСУНКОВ

Рис. 1. — Клады, монеты и надписи времен императоров Адриана, Антопина, Пия и М. Аврелия.

CONTRIBUTIONS NUMISMATIQUES POUR SERVIR À LA CONNAISSANCE DES LUTTES MENÉES EN DACIE CONTRE LA DOMINATION ROMAINE (I)

(RÉSUMÉ)

L'Auteur reprend le problème de la lutte menée par la population autochtone de la Dacie contre les occupants romains, étudiée avant lui par les savants soviétiques A. D. Dmitriev et I. Krouglikova et par les savants roumains C. Daicoviciu, D. Berciu et F. Hoşovitz. Il se propose de mettre à profit, en vue d'élucider le problème posé, les renseignements fournis par les matériaux numismatiques. Ces matériaux sont examinés à un double point de vue: le *type* du revers des monnaies, faisant allusion à l'état de guerre, l'*enfouissement* des trésors monétaires et des monnaies isolées découverts dans les camps et les bâtiments de Dacie. On rappelle, à cette occasion, d'autres renseignements d'ordre épigraphique ou architectonique qui n'ont pas encore été utilisés comme documents concernant les révoltes.

La première révolte de la population autochtone de la Dacie sur laquelle on possède des documents certains est celle qui eut lieu pendant les années 117—119. Outre les sources littéraires connues auparavant, l'Auteur trouve que l'état de guerre est reflété par une série de monnaies romaines frappées par l'autorité romaine en 118 et par les trésors ou les monnaies isolées enterrées à Palanka, Vărădia et peut-être à Cremenari. C'est à la même époque qu'est détruit et abandonné le camp romain de Drajna de Sus, faisant partie de la région de la Valachie qui était sous protectorat.

Il ressort de toutes ces données, que la révolte de la population autochtone, ainsi que l'incursion des Sarmates — Jazyges et Roxolans — ont durement éprouvé la domination romaine en Dacie.

Au sujet de la révolte de la population autochtone qu'eut lieu en 139, il faut observer que la monnaie mentionnée par A. D. Dmitriev comme preuve à l'appui de l'existence de cette révolte, ne peut servir de témoignage, car cette monnaie se rapporte à l'*aurum coronarium*. Mais il est fort possible qu'il y ait eu une révolte au cours de l'année 139, car le camp de Copăceni, bâti en 138, a été refait en 140. Des indications au sujet d'un état de guerre se trouvent également sur les monnaies de 139.

A l'appui de l'existence d'une révolte ayant eu lieu en 143, sont invoqués, en plus, l'enterrement du trésor de Dîmbău et la reconstruction partielle du camp de Gherla.

L'Auteur apporte encore d'autres renseignements à caractère numismatique, qui ont pour point final l'année 156, à savoir des trésors ou des monnaies isolées appartenant aux divers établissements et cimetières, relatifs à la révolte et à l'incursion des années 156—157 et dont le reflet sur les monnaies a été mis en lumière par W. Hüttl et A. D. Dmitriev. On cite également des inscriptions et des reconstructions de camps qui peuvent être rattachés à ces événements.

On rappelle, au sujet de l'incursion et de la révolte de 167, certains enterrements de trésors monétaires ainsi que certaines destructions de demeures privées.

EXPLICATION DES FIGURES

Fig. 1. — Trésors, monnaies et inscriptions du temps d'Hadrien, Antonin le Pieux et Marc-Aurèle.

VOIEVODATUL DE LA BĂLGRAĐ—ALBA IULIA

DE

K. HOREDT

Lămurirea istoriei mileniului întâi al erei noastre și a problemelor legate de procesul de dezvoltare a orînduirii feudale pe teritoriul Republicii Populare Romîne constituie una dintre sarcinile principale trasate istoricilor care se preocupă de această epocă. Sub conducerea Academiei R.P.R., diferite șantiere arheologice desfășoară în fiecare an o activitate rodnică pentru descoperirea izvoarelor culturii materiale care să permită o documentare amănunțită asupra acestei epoci și să pună la dispoziția cercetătorilor date noi care să facă posibilă reconstituirea reală și științifică a începuturilor îndepărtate ale feudalismului. De aceea se impune « studierea și lămurirea pe baza cercetărilor locale și a documentării amănunțite, de la izvoare, a istoriei acestor vremuri »¹.

I

Pentru a doua jumătate a mileniului întâi se pare că teritoriul din jurul Albei Iulii oferă posibilitatea de a se zisa printr-o folosire complexă a izvoarelor arheologice, lingvistice și istorice propriu-zise, existența unei formațiuni statale, încheată înaintea pătrunderii ungarilor în Transilvania și neamintită în mod direct în cronicile epocii. Regiunea de pe malul drept al Mureșului, acolo unde se varsă Ampoiul în acest fluviu, nu reprezintă prin poziția geografică sau prin configurația terenului, elemente care ar justifica rolul important pe care ea l-a jucat de-a lungul secolelor. Înălțimea de deasupra luncii Mureșului, unde se ridică astăzi cetatea de la Alba Iulia nu se deosebește de alte dealuri și platouri din valca Mureșului, dar se constată aici un centru de locuire omenească unde urmele culturii materiale indică o permanență impresionantă a așezărilor în diferite orînduiri și epoci.

Începînd încă din epoca neolitică, în cursul întregii orînduiri a societății primitive și a epocii sclavagiste dace și romane, peste începuturile formării feudalismului pînă adînc în epoca feudală se observă pe teritoriul Albei Iulii o continuitate aproape neîntreruptă a așezărilor omenești. Urmele culturii Turdaș, Coțofeni și Wietenberg, completate cu diferite unelte, arme și podoabe de piatră și bronz, indică perpetuarea vieții omenești pînă în a doua epocă a fierului. În epoca dacă se afla aici centrul teritoriului apulilor, iar castrul legiunii a

¹ M. Roller, Probleme de istorie. București, 1951, p. 59.

XIII-a la Apulum (Alba Iulia) este semnul vizibil al dominației romane, în centrul economic și militar al provinciei Dacia. Spre sfârșitul mileniului întâi e.n. se cristalizează în jurul Bălgradului slav (tot Alba Iulia) un voievodat care va forma subiectul acestui studiu, iar la începutul mileniului al doilea, Alba Iulia devine sediul voievodului și centrul politic, administrativ și bisericesc al Ardealului. Apoi, începând cu secolul al XVI-lea se află aici capitala principilor ardeleni și, încă la începutul secolului al XVIII-lea construirea fortificațiilor și cetății impunătoare păstrate și astăzi confirmă importanța ce o deține Alba Iulia în cursul epocii feudale.

Înainte de a discuta unele aspecte ale istoriei Transilvaniei în secolele IX—X, legate de valea Mureșului și de împrejurimile Albei Iulii, este necesar să se insiste asupra aceluia factor permanent fără care nu se poate concepe dezvoltarea societății omenеști în această epocă în Transilvania: existența unei populații stabile și băștinașe. Istoriografia burgheză a neglijat importanța acestui factor și a acordat o atenție exagerată popoarelor în migrație¹, care s-au perindat în cursul mileniului întâi pe teritoriul carpato-danubian.

Față de părerea istoriografiei mai vechi care voia să construiască în Ardeal în anumite secole goluri etnice sau să descopere întreruperi în dezvoltarea societății omenеști, arheologia poate să dovedească astăzi continuitatea populației în Transilvania, prezentînd secol după secol descoperiri care atestă existența neîntreruptă a vieții omenеști din secolul al III-lea pînă în secolul al XI-lea. La Morești de exemplu, și în împrejurimile lui², pe o rază de circa 20 km, se găsesc urme bogate și continue din secolul al III-lea pînă pe la mijlocul secolului al VII-lea care permit să se facă atribuiri și diferențieri etnice destul de precise. Pentru secolele următoare se pot cita cimitirele de la Teiuș (sec. VIII), Cîmpia Turzii (sec. IX), Cluj și Gimbaș (sec. X), la care se adaugă descoperirile de la Blandiana, Tărtăria (sec. IX—X), precum și ceramica slavă din unele localități care nu se poate data pe secole, dar care trebuie să aparțină încă mileniului întâi. În lumina acestor descoperiri, continuitatea așezărilor și a vieții omenеști în Transilvania în cursul mileniului întâi nu poate fi pusă la îndoială.

Într-o accepțiune mai restrînsă, problema continuității nu se pune însă în general pentru existența unei populații ca atare în Transilvania, ci pentru permanența populației locale după evacuarea provinciei în 271, permanență care a fost contestată pe baza unor informații literare greșit interpretate. În această privință arheologia poate să infirme, cu ajutorul urmelor culturii materiale, o asemenea ipoteză.

Inițial, cînd nu se putea diferenția cu precizia necesară materialele arheologice din timpul provinciei de cele din secolul al IV-lea, s-au făcut din punct de vedere arheologic unele greșeli în metoda de cercetare și de rezolvare a acestei probleme. În primul rînd, s-a acordat o atenție exagerată cercetării castrelor romane, presupunîndu-se că s-ar putea dovedi folosirea și locuirea lor și după retragerea trupelor din ele. Rezultatele acestor cercetări au arătat însă, în general, că aceste centre militare ale stăpînirii romane au fost într-adevăr abandonate și au rămas părăsite odată cu eliberarea provinciei. Probabil o altă

¹ M. Roller, Probleme de istorie. București, 1951, p. 34.

² Pentru săpăturile de la Morești și pentru cercetările mai vechi ale unor cimitire din împrejurimile lui, ca Sintana de Mureș, Tirgu-Mureș și Bandu, cf. «S.C.I.V.», anul III, 1952, p. 321—344; anul IV, 1953, p. 275—306 și St. Kovács, «Dolg.», anul III, 1912, p. 250—367; anul IV, 1913, p. 279—429; anul VI, 1915, p. 278—296.

greșeală, explicabilă prin faptul că nu se identificaseră încă materiale aparținând populației autohtone din secolul al IV-lea, o constituie atribuirea unor descoperiri de factură pontică populației băstinașe. Aceste descoperiri se leagă însă strâns de grupul de la Cerniahov de pe teritoriul Ucrainei, pe care știința sovietică îl atribuie triburilor slave timpurii. Identificându-se acest grup în mod parțial pe teritoriul Transilvaniei cu populația băstinașă, se ștergea tocmai o deosebire esențială și lămuritoare pentru diferențierea și conturarea culturii materiale a populației băstinașe din secolul al IV-lea.

Astăzi existența populației băstinașe în secolul al IV-lea se poate dovedi în Transilvania în mod direct cu ajutorul izvoarelor arheologice. În primul rând se poate cita aici grupul monumentelor creștine răspândite îndeosebi în zona cu un caracter mai pronunțat urban din vestul Transilvaniei¹. Cronologic și etnic, această categorie nu poate fi atribuită decît populației autohtone din secolul al IV-lea. O altă categorie a fost sesizată abia în ultimii ani în cadrul săpăturilor executate la Morești și în împrejurimile lui. Ea este reprezentată prin morminte de incinerare² ca cele de la Lechința, Morești și Cipău, care arată în privința ritului funerar și a facturii ceramicii întrebuițate unele deosebiri, dar care, pe baza fibulelor cu picior îndoit găsite în ele, trebuie datate în a doua jumătate a secolului al III-lea și în secolul al IV-lea. Ele apar în aceeași regiune cu mormintele de inhumație ale grupului pontic, dar separate de acestea, și se deosebesc de ele prin ritul de incinerare și prin inventarul lor funerar. Mormintele de incinerare aparțin mai mult populației autohtone rurale, indicată prin așezări contemporane cu bordeie, cum au fost identificate în diferite locuri de-a lungul cursului mijlociu al Mureșului. Spre deosebire de acestea, purtătorii obiectelor creștine se recrutează probabil mai de grabă din populația urbană, rămasă în Dacia după evacuarea ei. În sfîrșit, al treilea grup nu este încă pe deplin conturat, dar mai multe indicii impun presupunerea existenței lui. Ceramica necropolei de la Poienestî³ din Moldova, cît și cea a sarmaților din șesul panonic⁴ arată în parte continuarea ceramicii propriu-zise romane pînă în secolul al IV-lea. De aceea, și în Transilvania trebuie postulată perpetuarea tehnicii și a formelor romane în ateliere locale și după anul 271. Un sprijin al acestei ipoteze îl oferă factura ceramicii din mormintele de incinerare amintite și faptul că monedele romane, găsite în centrul roman de olari de la Cristești, învecinat Moreștilor, continuă pînă în prima jumătate a secolului al V-lea⁵. Întrebuițarea unor fibule de bronz de factură romană tîrzie, ca de exemplu cele de la Alba Iulia (fig. 1,1-3) cu capetele în formă de ceapă — sprijină, ca și ceramica, posibilitatea existenței unor ateliere de maiștri locali care confecționau produse de factură romană și după desființarea provinciei. Pentru acest al treilea grup lipsește încă posibilitatea unei documentări științifice mai precise și mai ample, dar exemplele citate sînt destul de convingătoare pentru ca să sugereze posibilitatea existenței lui. După secolul al V-lea aspectul culturii materiale se nivelează și se unifică atît de mult, încît deocamdată nu este posibil să se mai deosebască o anumită variantă locală care este cuprinsă și inclusă în factura generală a culturii materiale a Transilvaniei.

¹ O listă a lor, susceptibilă de unele modificări, vezi la C. Daicovicu, *Mélanges Marouzeau*, 1948, p. 119—124. Se pot adăuga încă patru descoperiri noi, semnalate de I. I. Russu.

² «S.C.I.V.», anul III, 1952, p. 324; anul IV, 1953, nr. 1—2, p. 297—298.

³ R. Vulpe, *Materiale arheologice*, 1953, vol. I, p. 213—506.

⁴ M. Párducz, «*Archaeologia Hungarica*», XXX (1950).

⁵ «S.C.I.V.», anul IV, 1953, nr. 1—2, p. 298.

Dănuirea populației după eliberarea provinciei rezultă și la Apulum din descoperirile arheologice. Consecințele desființării provinciei se manifestă deosebit de puternic aici, unde dispariția aparatului de stat, reprezentat prin organele centrale administrative și militare, lichidează totodată viața urbană înfloritoare

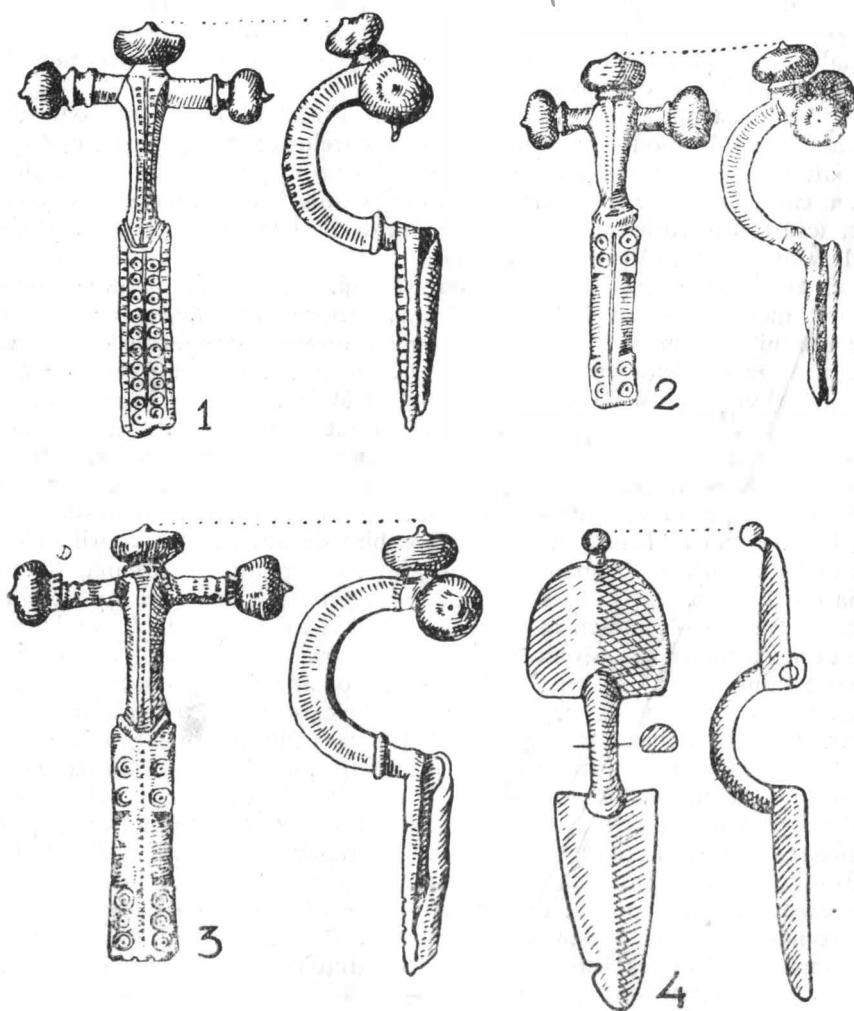


Fig. 1. — Fibule de bronz de la Alba Iulia (sec. IV — V).

ce se desfășura în acest centru al provinciei. Totuși întinderea orașului era prea mare și populația lui prea numeroasă ca să nu rămână acolo pături ale locuitorilor care aveau puțin de pierdut în urma retragerii autorităților romane, cum erau sclavii eliberați, țăranii fermelor din împrejurime și meseriașii mai mici. Circulația monetară încetează aproape de tot la Apulum și este înlocuită cu economia naturală, specifică începuturilor îndepărtate ale feudalismului. Meseriașii continuă să lucreze piese de uz practic în stil roman, dar totodată

încep să fie folosite și obiecte care pătrund, împreună cu populațiile migratorii din regiunile pontice și din șesul panonic, în valea Mureșului. Populația începe să se orienteze spre noua credință creștină care găsește o largă răspindire tocmai în păturile odinioară oprimate ale populației rămase în Dacia. Dintre urmele arheologice care ilustrează aceste aspecte ale traiului la Apulum după 271 se poate aminti o monedă a lui Constantinus II (317—340)¹, lucerne de lut², una și cu semnul crucii creștine, un pahar de sticlă³, și diferite tipuri de fibule de bronz și argint cu capete în formă de ceapă (fig. 1, 1—3)⁴, cu cap semicircular (fig. 1:4)⁵ sau cu picior îndoit⁶. În secolele următoare se răresc materialele arheologice și nu ne mai informează cu aceeași intensitate asupra soartei populației ca în secolele precedente. Unele piese rare, de exemplu o brățară de aur aproximativ din secolele VI — VII, dacă obiectul este autentic⁷, datează din epoca în care se intensifică viața slavă în Transilvania și se încheagă unele stăruțe modeste. Începând cu secolul al IX-lea se poate urmări în linii mari pe baza unor mărturii directe ori prin deducții, din situația secolelor următoare, soarta acelei formațiuni statale care s-a dezvoltat în jurul Alba Iuliei. Secolul al IX-lea probabil nu indică însă începutul acestui voievodat care trebuie să fie mai vechi avându-și originea sa în unul din secolele anterioare.

II

În secolul al VIII-lea avarii alcătuiesc puterea dominantă în bazinul panonic și se poate presupune că, într-o măsură oarecare, ei își întindeau sfera de influență și asupra anumitor părți ale Transilvaniei, iar descoperirile de la Teiuș, datînd din secolul al VIII-lea⁸ și de la Cîmpia Turzii, aparținînd eventual secolului al IX-lea, sprijină prin factura lor avară această presupunere. Stăpînirea avară atît de temută decade însă tot mai mult în secolul al VIII-lea și imperiul franc reușește — într-un război îndelungat care se termină în jurul anului 800 — să distrugă puterea lor și să cucerească reședința principală, situată undeva între Dunăre și Tisa, alungîndu-i spre răsărit de Tisa. Dispariția avarilor ca forță politică provoacă în primele două-trei decenii ale secolului al IX-lea lipsa unei dominații pe teritoriul stăpînit odinioară de avari, deoarece, după distrugerea avarilor, frontiera imperiului franc trecea de-a lungul Dunării, iar în stepa de dincoace de acest fluviu diferitele triburi slave puteau să-și redobîndească independența și să se îndrepte împotriva asupritorilor lor de odinioară. Între aceste triburi slave se afla probabil și acela al « abrodiților care în mod popular se numesc praedenecenti și ca vecini ai bulgarilor locuiesc Dacia de lângă Dunăre »⁹, singurul trib slav pe care îl cunoaștem și cu nume din această epocă, de pe teritoriul Daciei. În repetate rânduri, la 805 și 811, șefii avarilor, rămași pe teritoriul imperiului carolingian, se adresează francilor ca să le acorde teritoriul noi de locuit ori să trimită ajutor pentru apărarea lor în contra slavilor. Putem să bănuim că micile state care s-au format în Transilvania au devenit mai libere chiar dacă continuau

¹ « Arch. Közl. », anul X, 1876, nr. 1, p. 132.

² B. Mitrea, « Dacia », IX — X, 1941—1944, p. 507—511. K. Horedt, « Anuarul Inst. St. Cl. », 1941—1943, vol. IV, p. 165—166.

³ K. Horedt, op. cit., p. 165.

⁴ În Muzeul Alba Iulia.

⁵ E. Beninger, « Mannus », 1938, vol. XXX, p. 129 și în Muzeul Alba Iulia.

⁶ În Muzeul Alba Iulia și Catal. Col. Egger, pl. 23; 263.

⁷ O fotografie a ei se află în colecția de clișee a Muzeului Brukenthal din Sibiu.

⁸ « S.C.I.V. », anul III, 1952, p. 338.

⁹ G. H. Peretz — Fr. Kurze, Annales regni Francorum, Hannover, 1895, p. 165.

să rămână sub stăpînirea acelor avari, care după dezastrul înfrîngerii lor, s-au refugiat spre răsărit de Tisa. Avarii dispar de altfel destul de repede și numai unele mențiuni rare amintesc în cursul secolului al IX-lea existența lor.

Posibilitățile unei dezvoltări mai libere nu durau însă prea mult și în curînd apare o altă putere care urma să ocupe teritoriile stăpînite odinioară de avari. Bulgarii, care au înființat către sfîrșitul secolului al VII-lea statul lor în sudul Dunării, își orientează expansiunea la începutul secolului al IX-lea tot mai mult spre apus. În 809 ei cuceresc Serdica-Sofia și înainte de 818 ajung chiar în valea Timocului, de unde se retrage din fața lor tribul slav al timocienilor spre apus, către frontierele imperiului carolingian. În anii 824 și 825 se prezintă pentru prima dată la curtea împăratului din Aachen ambasade bulgare pentru a interveni în vederea delimitării sferelor de influență și a frontierelor între bulgari și imperiul franc. În același timp și solii praedenecenților care «locuiesc în Dacia lingă Dunăre», se prezintă la Aachen, pentru a se plînge în contra molestărilor bulgare. De aici rezultă că pe la începutul deceniului al treilea, puterea bulgară a trecut pe teritoriul din nordul Dunării venind în conflict cu imperiul carolingian. Împărații evitînd să dea un răspuns decisiv la cererea ambasadei bulgare, provoacă prin aceasta atacul bulgarilor, care pătîrînd în 827 pe valea Dravei în sus, pe teritoriul imperiului și ocupă în anii următori probabil teritoriul dintre Sava și Drava. Din cauza tăcerii izvoarelor nu cunoaștem desfășurarea evenimentelor ulterioare și nu putem să urmărim toate peripețiile relațiilor bulgaro-france în cursul secolului al IX-lea¹. Prezența bulgarilor în Banat în cursul celui de al treilea deceniu al secolului al IX-lea rezultă din inscripția funerară pentru tarcantul Onegavon înecat în Tisa, probabil în timpul luptelor împotriva francilor. Inscripția nu poate să fie ulterioară anului 831 deoarece a fost ridicată de hanul Omurtag care a stăpînit între 815—831. În deceniile următoare însă, relațiile între franci și bulgari se îmbunătățesc, stabilindu-se raporturi de colaborare și de sprijin, ambele state fiind interesate la supunerea diferitelor triburi slave aflătoare sub supremația lor și îndeosebi la îngrădirea puterii principatului moravian care începea în a doua jumătate a secolului să joace un rol politic remarcabil. Astfel, bulgarii puteau să supună nestînjiți de vecinul lor din apus, întregul teritoriu de la răsărit de Dunăre; pe măsură ce nu aparținea principatului moravian și pînă la sfîrșitul secolului, dacă dăm crezare relatărilor cronicarului anonim, ei au adus sub domnia lor și au controlat prin stăpînitori intermediari regiunea de la Dunăre pînă în Ardealul propriu-zis și pînă la Carpați. Ocuparea teritoriului din nordul și răsăritul Dunării trebuie să se fi întîmplat, după cronică anonimă, cam cu două generații înainte de anul 900², ceea ce ar confirma datele expuse mai sus în legătură cu relațiile franco-bulgare.

Stăpînirea bulgarilor asupra Banatului, Crișanei și Maramureșului în cursul secolului al IX-lea este atestată în izvoare și a fost discutată doar în privința gradului de intensitate ce se poate atribui acestei dominații. Cu tot numărul lor redus, bulgarii au avut o influență destul de eficace, care nu se restrîngea numai la o supremație nominală, așa cum se încerca să se susțină. Aceasta rezultă din unele date privitoare la tratarea populațiilor supuse. Theophylactus³

¹ Pentru evenimentele expuse cf. Dümmler, Arch. f. Kunde österr. Geschichtsquellen, 1885, vol. X, p. 5—85; A. Decei, «An. Inst. de Ist. Naț.», 1936—1938, vol. VII, p. 452—485. A. Grecu, «Studii și cercetări de istorie medie», anul I, 1950, p. 223—236.

² Menționat este nepotul lui Morout care ar fi înființat domnia din Crișana, iar teritoriul lui Saľanus a fost ocupat de bunicul sau strămoșul (arvus) lui.

³ P. - W., R. E., - III, 1, 1043.

spune că ei au dislocat populațiile mutînd pe locuitorii regiunilor muntoase în șes și invers, pe locuitorii din regiunile joase în munți. Astfel, ei colonizează în 813 pe locuitorii orașului Adrianopol pe teritoriul «Bulgariei de dincolo de Dunăre», iar înainte de 818, timocienii se retrag înaintea lor spre apus, după cum s-a arătat mai sus. De asemenea, relatează cronică anonimă, ungerii au întilnit în regiunea Tisei, după ce au trecut Carpații, pe «slavii ce au fost aduși din țara bulgarilor pînă la hotarul rutenilor»¹.

O altă problemă este, însă, în ce măsură se poate admite influența și stăpînirea bulgarilor în Transilvania însăși. Cronicile cunosc un voievodat al lui Kean, caracterizat ca «ducele bulgarilor și slavilor», care nu poate fi localizat decît în Transilvania, de unde ar rezulta și prezența bulgarilor aici într-o formă oarecare. În același sens trebuie interpretat și un pasaj care se referă la comerțul cu sare din aceste regiuni pe la sfîrșitul secolului. În 892, regele părții răsăritene a imperiului franc, Arnulf, se afla în război cu principele moravian Svato-piuc și trimitea țarului bulgar o ambasadă pentru «a reînoi pacea de mai înainte», probabil cea încheiată pe la 862, cerînd totodată «să nu îngăduie vînzarea sării în Moravia». Deoarece în cîmpia panonică nu există saline și nici în Bulgaria, sarea care se vindea moravienilor putea să provină numai din numeroasele saline din Transilvania. În toată epoca feudală se desfășoară un intens export de sare din Transilvania în Ungaria care se desfășoară pe Someș, ori pe uscat, peste dealurile Meseșului pînă la Szolnok, al cărui nume are o semnificație în legătură cu sarea, ori pe Mureș pînă la vărsarea lui în Tisa și pe Tisa în jos pînă la Slankamen (piatra sării) lîngă Dunăre. În anul 922 cavalerii teutoni primesc dreptul să transporte pe Mureș șase nave cu sare pe an², iar la începutul secolului al XI-lea unul dintre motivele pentru care Ștefan I ataca pe Achtum din Banat era faptul că acesta pretindea vamă de la bărcile cu sare care veneau pe Mureș în jos. De aceea nu este prea riscată ipoteza că transportul sării pe Mureș, atestat în cursul secolelor XI—XIII, să fi existat și cu 120 de ani mai înainte cînd Arnulf pretindea bulgarilor să nu vîndă moravienilor sare³. Ținînd seama de importanța comerțului cu sare, care forma pe atunci obiectul unor tratative diplomatice între puteri de însemnătate europeană, nu este probabil ca bulgarii să se fi mulțumit cu supravegherea comerțului cu sare pe rîurile controlate de ei și să nu se fi interesat de proprietarii salinelor și de locurile din vecinătatea lor unde se făcea exploatarea sării. Un alt stimulent pentru pătrunderea bulgarilor în Transilvania îl reprezentau probabil bogatele zăcăminte aurifere ale ei. Tocmai la Alba Iulia se varsă în Mureș Ampoiul care vine de la Zlatna, unde toponimicul slav *zlato*, «aur», dovedește exploatarea aurului în epoca slavă.

Dintre drumurile enumerate, Mureșul se pretează cel mai bine pentru transportul sării, ajungîndu-se pe el pînă la Uioara și peste Arieș pînă la Turda, unde exploatarea sării este atestată încă din 1075⁴. Va trebui să presupunem de

¹ «S. R. H.», vol. I, p. 51.

² «Documente privind istoria Romîniei», C, vol. I, p. 188.

³ Legături comerciale cu imperiul franc în secolul al IX-lea atestă în Banat un tezaur care cuprinde monede france de la Ludovic al III-lea (882) și de la Carloman (884), descoperit la Jamul mare lîngă Deta, «Arch. Közl.», anul II, 1861, p. 308. De la Deta însăși se cunosc podoabe specifice culturii materiale carolingiene de tip Kettlach, reprezentînd cea mai răsăriteană iradiațiune a ei; vezi J. Hampel, «Alterthümer», vol. II, p. 527—531; vol. III, pl. 370.

⁴ «Documente», C. I, p. 1.

aceea că puterea bulgară și-a întins influența în primul rînd prin valea Mureșului în Transilvania. Defileul larg al Mureșului era totodată și cea mai scurtă și apropiată cale de comunicație între Transilvania și Banat, unde tezaurul de la Sînicolaul Mare atestă prezența unei păтури bulgare stăpînitore și bogăția ei, ciștigată eventual tocmai datorită legăturilor comerciale cu Transilvania și exploatarea zăcămintelor miniere și salinelor ei. Discuțiile în jurul acestui tezaur unic pot fi considerate astăzi în cea mai mare parte ca lămurite și încheiate în urma apariției ultimei monografii mari care tratează variatele lui aspecte și probleme¹. Cele 23 vase de aur ale tezaurului descoperite în 1799 sînt în majoritate bogat ornamentate cu scene figurale și cu decor vegetal. În motivele ornamentale se îmbină elemente răsăritene, specifice artei popoarelor turce, influențe sasanide și componente antice greco-romane și bizantine. Două farfurii și o cană poartă simboluri creștine. Mai multe vase au inscripții cu litere grecești sau rune protobulgare în limba greacă sau protobulgară. În urma unei analize aprofundate se ajunge la concluzia că tezaurul a fost lucrat în a doua jumătate a secolului al IX-lea, fiind îngropat eventual din cauza pătrunderii ungarilor în Panonia către sfîrșitul secolului al IX-lea, deci în timpul cînd stăpînirea Glad în Banat. Demn de subliniat este faptul că locul descoperirii acestui tezaur se află în apropiere de Cenadu, vechea «cetate mureșană», cunoscută din cronică la începutul secolului al XI-lea și situată la o distanță de numai 6 km de Sînicolaul Mare. Această *urbs morisena*, primind ulterior numele de Cenadu este la începutul secolului al XI-lea reședința lui Achtum împotriva căruia luptă oastea lui Ștefan I. Deci, așezarea fortificată exista chiar în secolul al X-lea, iar prin tezaurul de la Sînicolaul Mare, descoperit în apropiere, se poate presupune existența ei încă la sfîrșitul secolului al IX-lea, localizînd aici sediul lui Glad și centrul voievodatului din Banat.

Înaintînd pe valea Mureșului în sus, bulgarii se izbeau în drumul lor de Bălgrad, unde toponomia indică existența unei așezări fortificate, precizînd caracterul ei de cetate prin terminația «grad». Putem să presupunem că ea exista încă înaintea pătrunderii bulgare, ori, e mai puțin probabil însă, că ea se încheie aici abia datorită acestei intervenții. Cele două descoperiri de factură avară din secolul al VIII-lea și eventual al IX-lea, provenind de pe teritoriul care s-a presupus că ar fi aparținut voievodatului de la Alba-Iulia, ar putea să constituie un indiciu pentru existența unei stăpîniri anterioare secolului al IX-lea, datînd încă din epoca avară. Începînd cam cu mijlocul secolului al IX-lea, trebuie să admitem în împrejurimile Albei Iuliei un voievodat, cuprinzînd cîteva așezări fortificate a căror amintire s-a păstrat în toponomia *Bălgrad* și *Țeligrad* (lîngă Blandiana), aflătoare într-o formă oarecare sub suzeranitatea bulgară. Denumirea *grad*, cu fonetismul caracteristic limbilor slave de sud, este relativ rară în Transilvania și se atestă încă numai la *Moigrad* și în satul numit azi *Dacia*, r. Rupea, reg. Stalin, unde ea s-a păstrat în forma ungară de *Garat*. Cele două toponimice din valea Mureșului impun concluzia că Bălgrad și Țeligrad, situate la o distanță de numai 20 de km unul de altul, marchează un centru de cristalizare statală slavă în regiunea Albei Iulii. Chiar dacă s-ar tăgădui intervenția bulgară în valea Mureșului, postulată pentru secolul al IX-lea, aceste toponime indică o organizație politică slavă existînd încă din secolul al X-lea, deoarece la începutul secolului al XI-lea regiunea respectivă a intrat deja sub stăpînirea ungară, ceea ce exclude după această dată posibilitatea construirii unor

¹ N. Mavrodinov, «Archaeologia Hungarica», 1943, vol. XXIX.




Fig. 2. — Vase slave de la Blandiana — «Teligrad» (sec. IX — X).

cețaiți cu toponimică slavă. Faptul că aceste toponimice au fost transmise și păstrate de populația românească din jurul Albei Iulii dovedește existența ei în secolul al X-lea în această regiune, pentru că în caz contrar ea n-ar fi perpetuat denumirile slave, ci ar fi folosit numele ungar al Albei Iulii, *Gyulafehérvár*.

Argumentele istorice și filologice, expuse mai sus pentru existența unui voievodat în apropierea Albei Iulii se pot sprijini și pe dovezi arheologice.

În malul Mureșului, lângă podul plutitor de la Blandiana au ieșit la iveală, în apropierea platoului Țeligrad, un complex de 12 vase, dacă nu mai multe (fig. 2), prezentînd un amestec interesant de componente arheologice deosebite¹. O categorie ceramică cu forme bombate și ornamentată cu linii lustruite este de culoare cenușie (fig. 2; 1, 2, 4). Celălalt grup cuprinde vase tipice ale ceramicii slave în forma vasului-borcan, arse la roșu, cu mărci de olari și ornamente cu valuri și portative (fig. 2; 3, 5). Contemporaneitatea și conexul celor două variante nu se poate pune la îndoială, deoarece unele elemente ale categoriei roșii, ca mărcile de olari și forma vasului-borcan, se regăsesc și în varianta cenușie. Pe baza împreunării și interpătrunderii celor două variante, complexul ceramic de lângă «Țeligrad» a fost datat în secolele IX-X. O încadrare mai tîrzie, în secolul al XI-lea, se exclude prin faptul că varianta cenușie nu se mai întilnește în acest secol.

Descoperirea de la Blandiana are anumite afinități cu sudul Dunării. La Pliska, în centrul protobulgarilor din sudul Dunării, s-a săpat un tumul cu un bogat conținut ceramic², care reprezintă prin tehnica, forma și ornamentarea

vaselor, elemente asemănătoare și identice cu cele de la Blandiana, cuprinzînd trăsăturile specifice ale celor două categorii amintite. Independent și fără a se cunoaște concluziile despre Blandiana, s-au deosebit și la Pliska cele două variante datînd complexul în secolele VIII-IX. Ar fi prea hazardat în fața actuală a cercetărilor să se considere vasele de la Blandiana și din punct de vedere etnic ca o intrusiune bulgară în Transilvania: afinitatea de factură dintre cele două descoperiri sprijină însă din punct de vedere cronologic o încadrare aproximativ contemporană.

O altă descoperire din această epocă s-a făcut cam în dreptul Țeligradului, pe malul opus al Mureșului cu ocazia construcției unei porțiuni noi a șoselei,

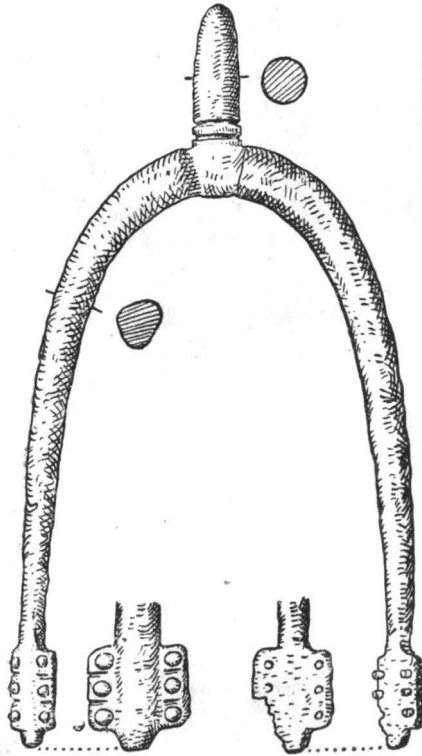


Fig. 3.—Pinter, defier de la Tărtăria (sec. IX—X).

¹ K. Horedt, «S.C.I.V.», anul II, 1951, p. 192—194.

² St. Stancev, «Razkopki i proucivaniia», anul III, 1949, p. 227—234.

unde s-a scos o pereche de pinteni (fig. 3) care reprezintă un tip bine cunoscut din epoca carolingiană târzie, datînd din secolele IX-X¹. Deoarece ungurii încă nu poartă pinteni în primele secole după venirea lor, perechea de pinteni de la Tărtăria trebuie atribuită, după cum arată și datarea lor, populației slave din această regiune.

Ar putea să facă impresia că se acordă o importanță exagerată acestor descoperiri modeste și puține la număr; nu se cunosc însă descoperiri asemănătoare




Fig. 4. — Vase slave de la Alba Iulia (sec. X — XI).

din această epocă în alte regiuni ale Transilvaniei, încît ele capătă o putere probatorie considerabilă. Găsite în imediata apropiere a Țeligradului, ele arată că acest toponimic nu este o născocire târzie și artificială sau o etimologie populară, ci, pe baza urmelor arheologice, ar trebui să presupunem între Tărtăria și Blandiana existența unei așezări slave din secolele IX—X, chiar dacă ea n-ar fi atestată printr-un toponimic corespunzător.

La Bălgrad, urmele culturii materiale din această epocă nu sînt încă atît de grăitoare ca cele de la Țeligrad. Din ceramica slavă descoperită aici², unele vase datează abia din secolul al XI-lea (fig. 4,2), iar altele făcînd impresia de a fi mai vechi (fig. 4, 1), nu pot fi dateate cu siguranța necesară într-o epocă anterioară. Se poate aminti însă o buterolă (fig. 5)³, aparținînd tecii unei săbii

¹ Asemenea pinteni sînt atestați: în Republica Cehoslovacă, J. Schránil, «Vorgesch. Böhm. u. M.», p. 308 și pl. 65,5; în Austria, J. Caspart, «M.A.G.W.», 1931, vol. LXI pl. 2;4,5; în Republica Populară Ungaria, «A.É.», XXXIII, 1913, vol. 250 și urm. J. Szendrei Magyar hadtörténelmi emlékek, Budapesta, 1896, p. 62, nr. 177; în Iugoslavia, «Glasnik zemaljskog muzeja u Bosni i Hercegovini», XL, 1928, pl. 10; 1. Pentru datarea tipului cf. L. Lindenschmidt, «A.u.h.v.», 193, vol. V; P. Reinecke, «Germania», anul XII, 1928, p. 98, n. 13. E. Petersen, Ostelbischer Raum, p. 193 H. Preidel, «S.O.F.», anul V, 1940 p. 495.

² K. Horedt, «S.C.I.V.», anul II, 1951, p. 191

³ M. Roska, «Közlemények», anul IV, 1944, p. 102—108.

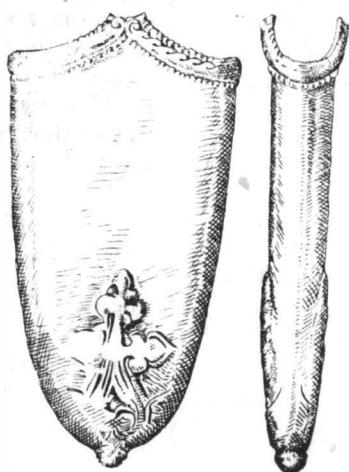


Fig. 5. — Vîrf de teacă (buterolă) de bronz de la Alba Iulia (pe la anul 1000).

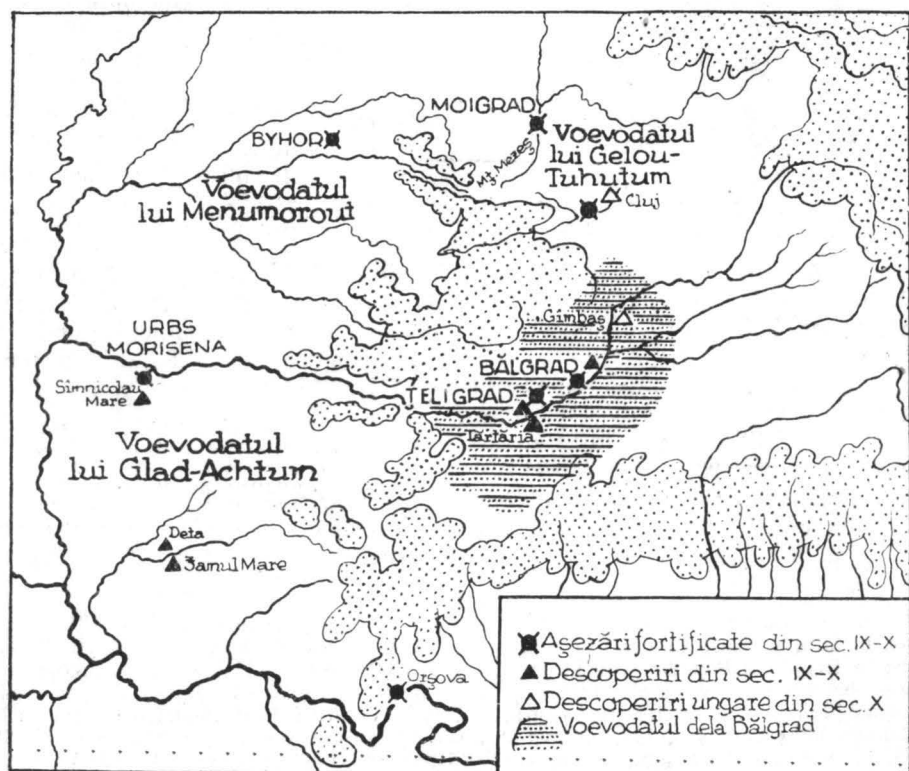


Fig. 6. — Transilvania în secolele IX – X.

drepte deosebită deci de săbiile caracteristice curbate ungare. Aceste buteroale sînt răspîndite pe un întins teritoriu, din Rusia kieviană pînă în Ungaria și Bulgaria¹. Analogiile cele mai apropiate pentru vîrfurile de teacă de la Alba Iulia sînt cele din Ungaria (Székesfehérvár) și Bulgaria (Madara). Prin aria de răspîndire și prin tipul ei, butefola ar putea să aparțină mai degrabă populației care locuia în această regiune înaintea venirii ungarilor, dar datarea ei impune o oarecare rezervă, pentru că ea aparține unei epoci în care Bălgaradul și-a pierdut probabil autonomia.

Descoperirile arheologice din jurul Albei Iulii, împreună cu datele toponimice și istorice, sprijină presupunerea existenței unui voievodat aparținînd sferei de influență bulgară și continuînd să-și mențină independența încă din secolul al X-lea. Împrejurările și timpul în care stătuțelul din jurul Albei Iulii a pierdut această situație rezultă din analiza transformării constelației politice în urma apariției ungarilor în Panonia și a înaintării lor treptate în Transilvania.

III

Stăpînirea bulgară în bazinul panonic se împărțea la sfîrșitul secolului al IX-lea, după relatările cronicarului anonim, în trei unități politice². Teritoriul cuprins între Dunăre și Tisa, întinzîndu-se spre nord pînă la frontierele rutenilor și polonilor, deci pînă la Carpați, aparținea lui Salanus și a fost ocupat de strămoșul acestuia, « de marele Han (Kean), ducele Bulgariei ». Menumorout, nepotul lui Morout, stăpînea teritoriul delimitat spre vest de Tisa, spre est de pădurile situate spre Ardealul propriu-zis, spre sud de Mureș și spre nord de valea Someșului. Între Mureș și Dunăre, pînă la cetatea Orșova se întindea țara lui Glad. Originea etnică bulgară a acestor stăpînitori și dependența lor politică de Bulgaria din sudul Dunării pare că reiese din cronică. Strămoșul lui Salanus este chiar marele han bulgar (cap. 12); el trimite soli după datina bulgărească (cap. 14) și este înrudit cu stăpînitorul Bulgariei (cap. 41). Menumorout răspunde solilor cu curaj bulgăresc (cap. 51) și vrea să se refugieze în sudul Dunării (cap. 28), iar Glad, originar din Vidin, trebuie să fie de asemenea bulgar. Aceste teritorii stăpînite de duci bulgari ajung la începutul secolului al X-lea sub supremația ungarilor. Salanus este învins și se obligă să plătească un tribut anual. Menumorout încheie, după ce a fost învins, legături familiare cu noii stăpînitori și își menține domnia. Despre Glad, cu toate că nu se precizează nimic, putem să admitem același lucru, căci chiar după o sută de ani, în timpul lui Ștefan I, urmașul lui Achtum (Ajtony) se află în Banat într-o situație de relativă independență.

Dincolo de dealurile Meseșului, în regiunea Căpușului și Someșului Mic, autorul anonim al cronicii localizează voievodatul lui Gelou la care nu se fac precizări despre o legătură etnică cu bulgarii, el fiind numit « ducele romînilor și slavilor ». Gelou moare în împrejurările povestite de cronică în lupte împotriva lui Tuhutum, iar țara lui rămîne în proprietatea neamului acestuia, pînă la începutul secolului al XI-lea. Autenticitatea și interpretarea pasajului care se ocupă cu aceste evenimente a provocat în istoriografia mai veche o controversă

¹ Cf. P. Paulsen, « Archaeologia Hungarica », anul XII, 1933, p. 40—44. G. F. Korzunkina, « Sovetskăia arheologîia », anul XIII, 1950, p. 63—94. Pentru un exemplar din Kiev vezi « Po sledam drevnih kultur, Drevnaia Rus », 1953, p. 48.

² « S.R.H. », vol. I, p. 48—50.

înelungată, acordându-i-se însă în cursul discuției, independent de punctul de vedere susținut, o forță probatorie mai mare, decât i se putea pretinde prin natura lucrurilor. Un cititor neprevenit al cronicii, nu poate să se sustragă impresiei că cronicarul este bine și temeinic informat, expunerea lui este prea logică, sigură și cauzală pentru a admite o simplă invenție a evenimentelor înșirate. De aceea nu există un motiv serios pentru a considera întregul pasaj ca o simplă născocire, lipsită de anumite elemente veridice. Simburele întregii povestiri a pasajului respectiv îl constituie expediția lui Tuhutum și pătrunderea lui la începutul secolului al X-lea în partea nord-vestică a Transilvaniei. Faptul acesta îl dovedește însă pe cale arheologică, în mod neîndoelnic, cimitirul de la Cluj de la începutul secolului al X-lea (fig. 7), chiar dacă cronică n-ar pomeni nimic despre pătrunderea ungară în Transilvania în această epocă. Datele arheologice confirmă în această privință conținutul cronicii în sensul că înaintarea ungarilor se întâmplase la aceeași dată și în aceeași regiune pe care le amintește autorul ei. Această coincidență aduce o dovadă greu de înlăturat pentru baza reală a întâmplărilor descrise în cronică și a tradiției care le-a păstrat. Numele lui Gelou este probabil fictiv, ținând seama de tendința cronicarului de a explica toponimicele prin nume de persoane, derivate din toponimicele deja existente. Cronicarul amintește împreună cu rominii din secolul al X-lea și pe cumani, un anacronism care scoate în evidență dificultatea de a pretinde acestei cronicii o precizie și o siguranță pe care nici o descriere modernă a unor evenimente contemporane n-ar putea s-o îndeplinească. Contrazicerile amintite și transmiterea evenimentelor descrise prin tradiție orală timp de cel puțin câteva decenii, până la prima lor redactare, constituie o dificultate pentru a se atribui cronicii anonime calitatea unui martor principal și exclusiv. În mod indirect însă, cimitirul de la Cluj sprijină afirmația cronicarului că voievodatul lui Gelou a fost locuit de romini și slavi, iar transmiterea toponimicelor Bălgrad și Țeligrad în forma lor slavă atestă prezența românilor în partea apuseană a Transilvaniei în cursul secolului al X-lea.

Țara lui Gelou, numită de cronicarul anonim Ultrasilvania (cap. 24), avea centrul ei fortificat undeva lângă Someșul Mic. Ultrasilvania încă n-are accepțiunea largă, aplicată în secolele următoare unor regiuni mai întinse ale Transilvaniei, ci cuprindea numai o fișie din nord-vestul Ardealului, aproximativ de la dealurile Meseșului până la Someșul Mic. Limita spre sud a țării lui Gelou putea să se afle între Cluj și Turda, unde unele toponimice par că indică existența unei linii de prisăci. Stăpînirea lui Glad și cea a lui Achtum în schimb nu se întindea dincolo de Banat pe valea Mureșului în sus, pentru că altfel Achtum n-ar fi înființat stațiuni vamale pe Mureș pentru bărcile de sare ce veneau din Transilvania. Teritoriul dinspre sud de voievodatul lui Gelou și spre răsărit de țara lui Glad, corespunzînd aproximativ cursului mijlociu al Mureșului nu este deci amintit în cronică anonimă. Or, tocmai în această parte a Transilvaniei a existat pînă la 900, după cum s-a încercat să se arate mai sus, în jurul Albei Iulii, o formațiune statală care s-a încheat în unul dintre secolele premergătoare. Tăcerea cronicii cu privire la teritoriul aflat de-a lungul Mureșului și lipsa datelor despre voievodatul de la Bălgrad și Țeligrad nu se poate interpreta decît în sensul că acesta n-a fost ocupat odată cu voievodatul lui Gelou, ci la o dată ulterioară, probabil abia către sfîrșitul secolului al X-lea.

Ungurii, preocupați de expedițiile lor îndreptate spre regiunile mai bogate din Europa, au neglijat la început părțile împădurite și deluroase ale Ardealului,

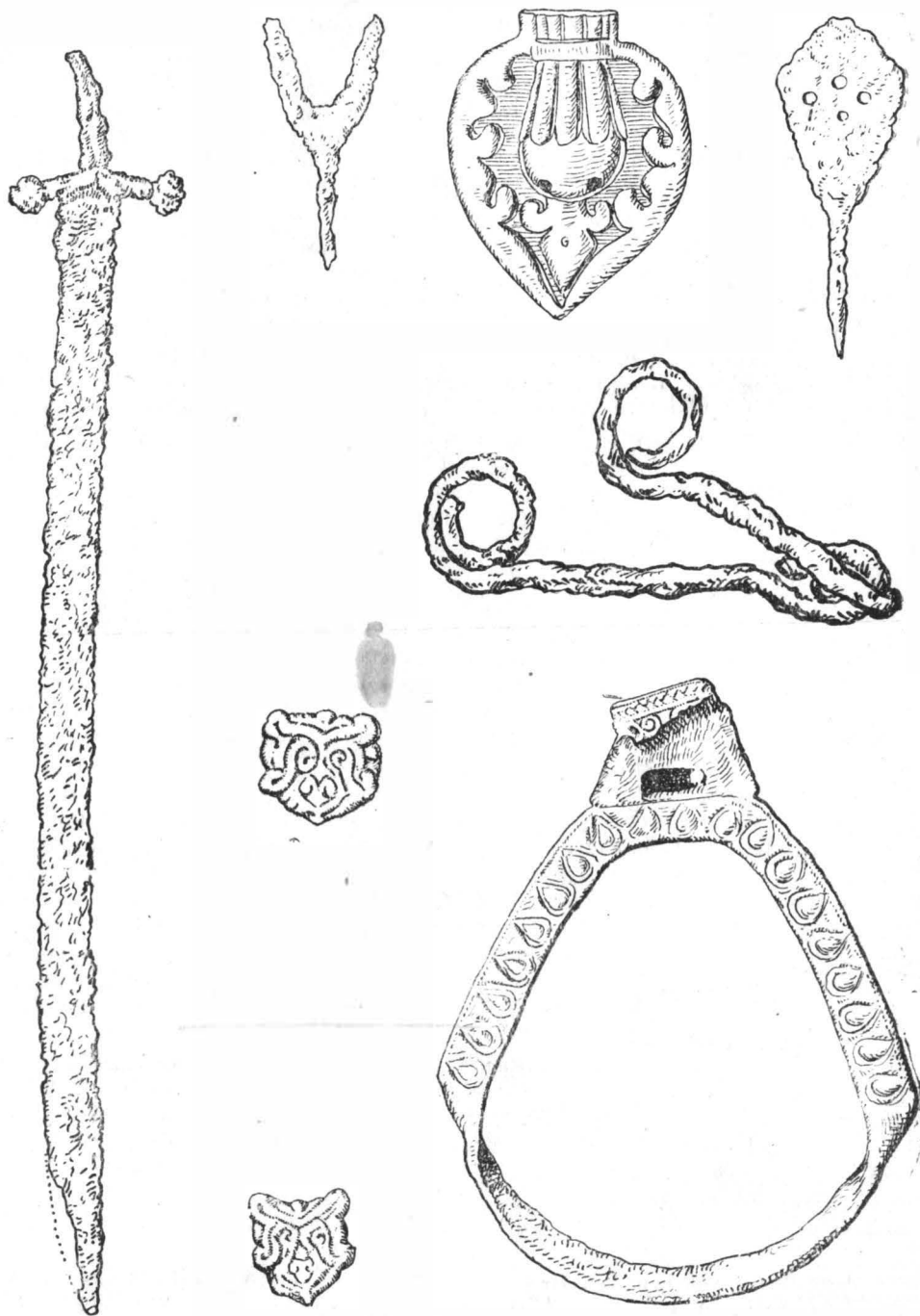


Fig. 7. — Obiecte caracteristice din cimitirul de la Cluj (sec. X).

care, pentru modul lor de producție și pentru expedițiile lor de pradă, reprezentau un interes mai redus. Chiar și cucerirea voievodatului lui Gelou pare să aibă mai mult caracterul unei acțiuni particulare a lui Tuhutum. Căpeteniile Zobolsu, Thosu și Tuhutum, după ce au cucerit aceea parte a Crișanei ce se întinde între valea Someșului, Crișului repede și munții Meseșului, s-au reîntilnit în regiunea Meseșului, unde au început să construiască la fel ca în alte regiuni limitrofe (cap. 18,34), o linie de prisăci, compusă din copaci tăiați și porți de piatră. În timpul acestor lucrări, Tuhutum află despre bogăția Ultrasilvaniei și cere învoirea să cucerească pentru el și pentru urmașii lui acest teritoriu situat dincolo de linia inițială a frontierelor ungare. Astfel este explicabil că voievodatul de la Bălgrad putea să-și continue existența pînă în a doua jumătate a secolului al X-lea, cînd ungurii, frînați în dinamismul lor în urma înfrîngerilor suferite în apus, încercau să-și găsească în interiorul țării lor, noi forme de organizare a vieții economice și sociale. Abia în această fază ei își îndreaptă din nou privirile și asupra regiunilor de «dincolo de păduri» și de aceea dispunem la începutul secolului al XI-lea din nou de informații care oglindesc schimbarea situației politice intervenite în interiorul Transilvaniei. Astfel, și pentru epoca cînd a fost supus voievodatul de la Bălgrad există anumite indicii, oferite de izvoare și date istorice, lingvistice și arheologice.

Cronicarul Simon de Keza din secolul al XIII-lea relatează pe scurt că la începutul domniei lui Ștefan I «a fost adus în Ungaria din cele șapte castre unchiul său Jula împreună cu soția și cu doi fii ai lui, unindu-se cele șapte castre cu Panonia. După aceea a purtat război cu Kean, ducele bulgarilor și slavilor», învingîndu-l¹. Dintre cronicile secolului al XIV-lea, cea pictată de la Viena, povestește întâmplările mai pe larg, în ea putem să presupunem că ea a folosit în afară de cronica lui Keza și alte izvoare. În privința lui Jula nu încapе îndoială că el este descendentul direct al lui Tuhutum, al celui care ocupase cu o sută de ani mai înainte voievodatul lui Gelou din nord-vestul Transilvaniei. Nu interesează în această privință problema demnității lui Jula ca a unei instituții specifice uniunii tribale ungare și dacă ultimul Jula este al doilea sau, după cum permite să se presupună un pasaj din cronica pictată, al treilea purtător al acestei funcțiuni. Lupta între Ștefan și Jula este însă o realitate istorică, deoarece ea este pomenită și în analele contemporane din Germania pe anul 1003².

Numele unguresc al Albei Iulii, Gyulafehérvár, reprezintă o traducere a slavului Bălgrad, precedată și specificată prin numele lui Gyula. El este atestat documentar în forma lui latină pentru prima dată în 1274³, dar nu poate să fie o creație a secolului XIII și este fără îndoială mai veche, păstrînd amintirea reală a unuiia dintre diferiții Jula cunoscuți în sec. X. Toponimicul Gyulafehérvár arată că Bălgradul și-a pierdut independența încă din secolul al X-lea, deoarece, după 1002, ultimul purtător al acestei demnități încetează să mai joace un rol politic și nu s-ar mai fi numit Fehérvár-Bălgrad după el. Astfel, în lumina datelor istorice și lingvistice, voievodatul de la Bălgrad a fost supus încă din cursul secolului al X-lea, probabil în a doua jumătate sau către sfîrșitul lui, ulterior cuceririi țării lui Gelou, dar anterior intervenției lui Ștefan I în valea Mureșului. Această constatare se sprijină și pe analiza descoperirilor arheologice din Transilvania din secolul al X-lea.

¹ «S.R.H.», vol. I, p. 173, 314–316 și vol. II, 653 sub «Gyula» și 658 sub «Kean».

² «M.G.H.», S.S., vol V., p. 92 și vol. XX, p. 790. Pentru Gyula vezi între altele P. Váczy, Emlékkönyv Szentpétery Imre, Budapest, 1938 p. 475–506.

³ «Documente», C. II, p. 171.

Cultura materială ungară din secolul al X-lea, așa cum se prezintă între altele și în cimitirul de la Cluj (fig. 7) arată încă trăsături de o vădită factură răsăriteană. Călăreții se înmormîntează împreună cu calul lor de luptă, înarmați cu sabia curbată, cu săgeți, cu aplici și garnituri de centură, arătînd în forma și tehnica lor elemente originale de la Minusinsk pînă la Kiev, preluate în diferitele etape ale înaintării lor spre apus¹. În schimb, în secolul al XI-lea se modifică aspectul culturii materiale și se pierde accentul specific al unei populații călărețe răsăritene pe măsură ce ea se adaptează în stil și tehnică la cultura materială înconjurătoare slavă. Mormintele sînt așezate în mai multe rînduri, armele devin mai rare sau dispar de tot împreună cu elementele răsăritene și în locul lor devin tot mai frecvente inelele de tîmplă, brățările, colierele împletite și inelele, caracteristice culturii slave (fig. 8). Din aspectul culturii materiale s-ar putea trage mai degrabă concluzia slavizării ungarilor decît aceea a asimilării slavilor. Evoluția schițată se poate urmări mai bine la inventarele funerare, monedele găsite în morminte precizînd acest proces de transformare și din punct de vedere cronologic. Pe baza criteriilor expuse se poate distinge și diferenția materialul arheologic ungar din secolul al X-lea față de cel din secolul al XI-lea.

La Cluj s-a descoperit, în strada Dostoievski, un cimitir (fig. 7)² care arată trăsături caracteristice răsăritene, scărițe încrustate cu lame aurite și aplici avînd analogii la Kiev și în alte culturi răsăritene, iar ritul de înmormîntare și armamentul trădează o populație de luptători călăreți. Acest complex arheologic datează de la începutul ori din prima jumătate a secolului al X-lea și este identic cu cel atribuit ungarilor pe teritoriul Ungariei. În concordanță cu relațiile cronice, el confirmă deci pătrunderea ungarilor din nord-vest în Transilvania și apare în aceeași regiune și epocă unde, după notarul anonim, se desfășoară lupta dintre Gelou, ducele blahilor și slavilor și căpetenia Tuhutum.

Alte descoperiri de aceeași factură s-au făcut la Gîmbaș, r. Aiud³; ele, sînt însă mai sărace și arată în tehnica și stilul lor îndepartarea, în spațiu și în timp, de centrele culturale și de atelierile din care au fost inspirate. De aceea ele trebuie datate tot în secolul al X-lea, dar cu cîteva decenii mai tîrziu decît cimitirul de la Cluj. Anumite afinități cu orizontul secolului al X-lea arată mormintele de la Lopadea Nouă, r. Aiud⁴, dar ele aparțin mai degrabă secolului al XI-lea, după cum arată colanele împletite, găsite în morminte.

La Alba Iulia, în schimb, nu s-au găsit materiale arheologice de factură ungară din secolul al X-lea, cu toate că, dacă Bălgaradul ar fi fost cucerit odată cu voievodatul lui Gelou ar trebui să întîlnim în primul rînd afel asemenea obiecte. Este posibil ca descoperiri noi să infirme această constatare, dar nu chiar probabil. Se cunosc din trei locuri deosebite la Alba Iulia cimitire și morminte⁵, care datează însă toate abia din secolele XI și XII și arată o puternică influență slavă, caracteristică acestei epoci, cu inele de tîmplă, brățări de bronz și colane împletite.

¹ N. Fettich, « Archaeologia Hungarica », anul XXI, 1937.

² Șt. Kovács, « Közlemények » anul II, 1942, p. 85—118. Gy. László, A honfoglaló magyarok művészete Erdélyben. Cluj, 1943.

³ K. K. Herepey, « A.É. », anul XV, 1895, p. 426—430. J. Bodrogi, Erd. Muz. hetedik vándorgy. emlékkönyve. 1913, p. 18—21.

⁴ J. Bodrogi, op. cit., p. 24—25.

⁵ Cf. pentru aceasta B. Cserni, « Az alsófehértvárm., tört. rég. és természettud. egylet évkönyve. », anul XII, 1930; anul XIII, 1940, p. 105, 116.

Primul cimitir s-a descoperit între ruinele băii romane spre est de cetate, unde s-au dezvelit 35 de morminte. Spre nord de cetate, lângă drumul spre Zlatna, s-au descoperit alte șapte morminte, iar cu ocazia unor sondaje efectuate în 1953 lângă catedrala romano-catolică, s-a constatat în jurul bisericii un cimitir întins care pe baza monedelor găsite¹ nu este mai vechi decât secolul al XIII-lea. Toate trei cimitirele sînt deci mai recente decât secolul al X-lea și nu se leagă prin materialul lor de orizontul secolului al X-lea, ci oglindesc o schimbare politică, intervenită la sfîrșitul secolului al X-lea sau la începutul secolului al XI-lea.

Celelalte descoperiri care se citează, în această ordine de idei, din valea Mureșului și a afluenților lui², ca cele de la Benic, r. Alba, Cilnic, r. Sebeș, Moldovenști, r. Turda (fig. 8), Hunedoara, Vințu de Jos (Vurpăr), r. Alba, nu pot fi valorificate pentru ilustrarea evenimentelor istorice din secolul al X-lea, deoarece ele datează ori din secolul al XI-lea, ori sînt prea puțin semnificative, ca virfurile de săgeți de la Cetea, r. Alba și Poiana Aiudului, r. Aiud, ori aparțin mai degrabă culturii avare, ca descoperirile de la Horia, r. Aiud și Stremț, r. Alba.

Din analiza descoperirilor arheologice rezultă deci că ungurii pătrund de fapt, așa cum arată cronica anonimă, la începutul secolului al X-lea în Transilvania de nord-vest pînă în regiunea Clujului, dar la Alba Iulia nu sînt atestați decât odată cu secolul al XI-lea.

Rezumînd argumentația expusă se pot presupune pentru voievodatul de la Alba Iulia următoarele etape ale dezvoltării sale istorice. În urma înfrîngerii avarilor de către franci, pe la anul 800, triburile slave supuse de ei își cîștigă independența. După cîteva decenii de relativă autonomie și libertate apare puterea bulgară care începe să ocupe teritoriile stăpînite odinioară de avari între Dunăre și Ardealul propriu-zis. În legătură cu comerțul de sare și eventual cu exploatarea aurului, bulgarii înaintează cel mai de vreme după anul 830 prin valea Mureșului în interiorul Transilvaniei, unde ei își supun și stătuțele din jurul Albei Iulii care exista probabil aici mai înainte sau se închegease atunci în urma perfecționării relațiilor feudale, datorită expansiunii bulgare. Existența voievodatului este atestată de cele două toponimice Bălgrad și Ţeligrad, păstrate de către populația romînă, indicînd două așezări fortificate și de descoperirile arheologice date în secolele IX—X. Nefiind amintit în cronica anonimă, voievodatul reușește să-și păstreze autonomia și după cucerirea voievodatelor lui Gelou și Glad, probabil pînă către sfîrșitul secolului al X-lea, cînd este cucerit de Gyula, după cum rezultă din numele maghiar al Albei Iulii, Gyulafehérvár. Ultimul Gyula fiind înălăturat în anul 1002, toponimicul amintit putea să se formeze numai înaintea acestei date. Lipsa materialelor arheologice la Alba Iulia, corespunzătoare celor de la Cluj, arată de asemenea că abia în a doua jumătate a secolului, Bălgradul își încheie existența sa independentă. Sub Tormă politică schimbată, Alba Iulia își menține însă în secolele următoare poziția de frunte ca centru politic și bisericesc al Transilvaniei.

În legătură cu voievodatul de la Alba Iulia se pune întrebarea unde se poate localiza stăpînirea lui «Kean, ducele bulgarilor și slavilor», amintită în cronicile din secolele XIII și XIV. Ele povestesc că după ce Ștefan I a învins pe Jula, el se îndreaptă împotriva lui Kean, ale cărui popoare locuiau în niște locuri foarte întărite de la natură. Pînă la urmă Kean este învins și ucis,

¹ Cinci monede, cuprinzînd intervalul de timp de la Coloman (1095—1114), pînă la Andrei al II-lea (1205—1235).

² M. Roska, «Erd. irod. szemle», anul IV, 1927, p. 258—264.

iar Ștefan cîștigă ca pradă de război « o cantitate neprețuită de tezaure și mai ales aur » și așează « în acele părți al Transilvaniei » o rudă a lui cu numele « Zoltan Ardeleanul »¹.

S-a încercat să fie identificat Kean cu hanul Bulgariei, cu ultimul țar bulgar Samuil, împotriva căruia a luptat Ștefan împreună cu Bizanțul în împrejurimile Scopljei². Această ipoteză a fost considerată apoi drept o realitate istorică, deși

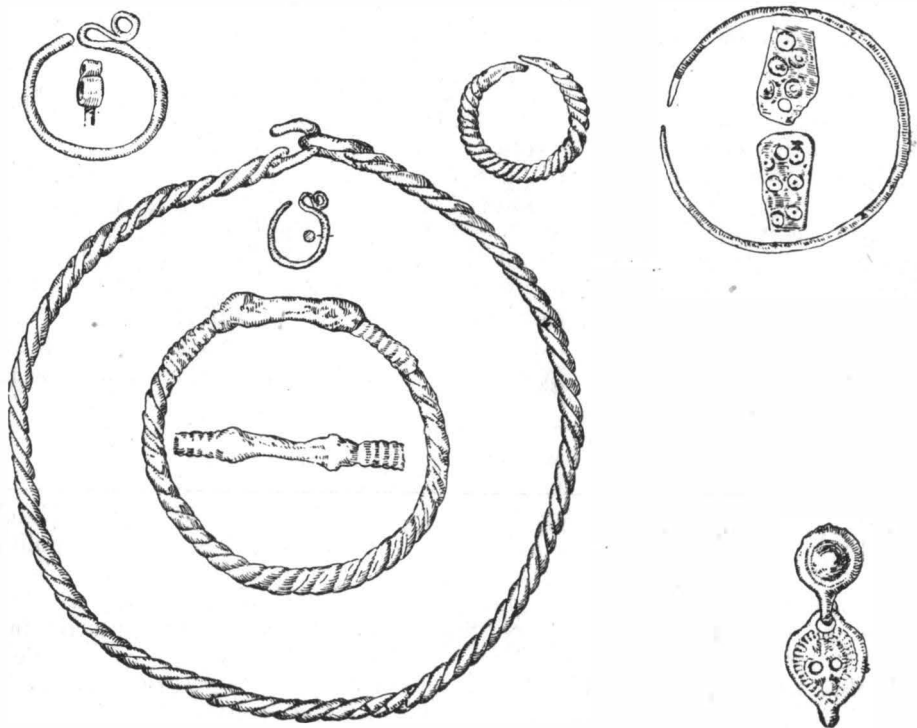


Fig. 8. — Obiecte caracteristice din cimitirul de la Moldovenești (sec. XI).

localizarea țării lui Kean în sudul Dunării nu găsește un sprijin în izvoare, ci dimpotrivă stă chiar în contradicție cu ele. Cronica pictată care descrie pe larg luptele de la începutul secolului al XI-lea împotriva lui Kean, amintește într-un alt loc că ducele Geysa i-a dat lui Beliud pe fiica sa « ca să lupte împotriva fratelui său Kean »³. Acest Kean, avînd ca frate pe Beliud nu poate să fie ultimul țar bulgar, ci locuia undeva în Ungaria. Admițîndu-se însă o dată posibilitatea existenței unuia sau mai multor Keani în Ungaria, nu se mai poate invoca un argument convingător pentru mutarea lui Kean din Transilvania, contrar textului

¹ « S.R.H. », I, p. 315—316.

² G. Fehér, *Bulgarische-ungarische Beziehungen in den Vj — XI. Jh.* Budapesta, 1921, p. 154 și urm. Andreas Dandalus, dogele Venetiei, vorbește în cronica lui din secolul al XIV-lea în loc de Kean de Boam, ceea ce poate să fie însă și o greșeală de copiere. A. F. Gombos, *Cat. font. hist. Hung.*, vol. I, p. 59.

³ « S.R.H. » I p. 291

care arată că țara lui era foarte întărită de natură, iar urmașul care primise «acele părți ale Transilvaniei» după moartea lui Kean se numea «Zoltan Ardeleanu». Voievodatul lui Kean trebuie deci localizat în Transilvania.

Nu este însă posibil, deocamdată, să se delimiteze mai precis regiunea Transilvaniei în care s-a aflat voievodatul lui Kean. Expansiunea lentă a sistemului feudal ungar în Ardeal înaintînd de la apus spre răsărit nu permite să ne îndepărtăm la începutul secolului al XI-lea prea mult de valea Mureșului, iar Moreștii, r. Tîrgu Mureș, la care am putea să ne gîndim în această privință, nu poate fi luat în considerare, deoarece aici nu s-au sesizat elemente care ar indica cucerirea lui la o dată atît de timpurie. Soluția cea mai simplă ar fi ipoteza că Kean ar fi ultimul duce al voievodatului de la Alba Iulia, iar Jula, învins înaintea lui, ar fi stăpînit numai asupra vechiului teritoriu al lui Gelou din nord-vestul Transilvaniei. În contra acestei explicări se ridică însă ca un obstacol deocamdată de neînălțurat toponimicul Gyulafehérvár, atestînd pe Jula la Alba Iulia. Astfel se poate doar presupune că țara lui Kean se întindea în regiunea Hunedoara sau în valea Ampoiului, în jurul Zlatnei, luînd ca criteriu-vag și nesigur — descrierea făcută de cronică a țării lui Kean ca apărută de natură, sau bogăția în aur a prăzii de războiu făcută. În concluzie, rezultă deci că teritoriul lui «Kean, ducele bulgarilor și slavilor», nu poate fi mutat în sudul Dunării, ci trebuie căutat undeva în Transilvania apuseană fără să existe posibilitatea de a face o propunere mulțumitoare pentru delimitarea lui mai precisă în cadrul acestei regiuni.

IV

Schimbările intervenite în Transilvania în urma ocupării treptate a Ardealului au fost de obicei privite exclusiv din punctul de vedere al istoriei sale politice, înșirîndu-se date, evenimente și regi, fără ca acestea să fie privite în lumina dezvoltării orînduirii feudale în bazinul intracarpatic. În cursul trecerii de la modul de producție sclavagist la cel feudal s-au format la începuturile îndepărtate ale feudalismului, și în Transilvania — diferite stătulețe ca cele ale lui Gelou, Kean, Menumorout și Glad, amintite mai sus, în care s-au dezvoltat relații de producție în esența lor feudală, constînd în prestări de dijmă și avînd ca bază proprietatea feudalului asupra mijloacelor de producție, în primul rînd asupra pămîntului¹. Stăpînirea bulgară din nordul Dunării a grăbit acest proces de feudalizare, datorită importanței pe care o aveau voievozii și ducii din aceste stătulețe ca reprezentanți ai țăranilor liberi, precum și ai obștilor față de stăpînitorul feudal. Spre deosebire de aceste forme simple, dar dispunînd de elementele vieții feudale, pătrunderea ungarilor, în primele decenii după sosirea lor în Panonia, reprezintă intervenția unei populații care, în dezvoltarea ei socială se afla încă în faza uniunii tribale, avînd în frunte un șef militar ales de căpeteniile celorlalte triburi care alcătuiau sfatul șefului. Această formă de organizare rezultă în mod clar din povestirea cronicarului anonim (cap. 5—6), în care căpeteniile diferitelor triburi, după ce au hotărît încheierea uniunii tribale și au ales pe șeful ei, și-au rezervat totodată dreptul să facă întotdeauna parte din consiliul șefului. Nici proprietatea privată n-a devenit încă generală, deoarece ei hotărîsc ca «orice bun care s-ar doborîndi prin luarea lor comună, nimeni dintre ei să nu fie lipsit de el». Voievodatele mici cu începuturile unei organizații politice în stătu-

¹ M. Roller, Probleme de istorie. București, 1951, p. 117.

lețe cu relații simple, dar de tip feudal, reprezentau o fază mai evoluată față de societatea maghiară, aflându-se încă în secolul al X-lea în faza uniunii tribale. Această situație se schimbă însă când începe organizarea statului feudal maghiar introducând relații de producție care corespundeau unor forțe de producție mai evolute și transplantând prin înaintarea lor aceste relații și în Transilvania, accelerând într-o măsură considerabilă procesul feudalizării și consolidării lui.

Marx și Engels au arătat, în legătură cu cucerirea Angliei de către normanzii din Franța, că «feudalismul a fost perfecționat în Anglia de către normanzii francezi» și explică cauzele care au determinat acest proces: «... Dacă într-o țară cucerită sînt transplantate de-a gata o serie de relații care s-au dezvoltat pe un alt teren» corespunzînd «unor forțe de producție mai dezvoltate», ei îi este asigurată o dezvoltare foarte rapidă deoarece «în timp ce în patria sa ea mai este încă împovărată de interese și raporturi moștenite de la epocile trecute, pe locul nou ea poate și trebuie să fie aplicată în întregime fără nici un obstacol, chiar dacă nu ar avea alt scop decît acela de a asigura cuceritorilor o dominație îndelungată»¹. În felul acesta trebuie să presupunem și în Transilvania că acapararea unor teritorii întinse din partea regelui care le donează nobilimii și bisericii ca instrumente principale ale stăpînirii feudale, grăbește feudalizarea și dezvoltă forțele de producție, dar înseamnă tot odată și accentuarea exploatării țăranilor liberi și reducerea lor în stare de iobăgie. Se întîlnesc astfel, începînd cu secolul al XI-lea, în Transilvania două aspecte ale feudalismului, unul dezvoltat în mod organic în voievodatele și stătuțele mici în cursul feudalismului timpuriu din mileniul întii și celălalt, transplantat și introdus de-a gata în Transilvania, care, pe măsură ce stăpînirea ungară se întinde și se consolidează, va deveni general și va înlocui relațiile feudale mai puțin evolute din faza anterioară. Nu este, de aceea, inutil să se cerceteze la ce dată și în ce împrejurări se desfășoară acest proces de transformare, cuprinzînd un interval de timp de aproximativ trei sute de ani. Din punct de vedere teritorial se pot distinge cinci etape principale în care se desfășoară transformarea și înlocuirea formelor vechi feudale cu altele mai perfecționate².

În prima fază, pe la anul 900, ungarilor ajung pînă la linia Someșului Mic, iar în a doua fază, pe la anul 1000, ocupă valea Mureșului, după cum s-a arătat mai sus. Primele două etape se prezintă încă sub forma unor războaie de cucerire a unei populații organizate în uniune tribală față de unele stătuțele modeste de tip feudal și abia cu a doua fază încep să se dezvolte relații feudale mai avansate. În a treia fază, pe la anul 1100, stăpînirea ungară se întindea pînă în valea Tîrnavei Mări, unde apar toponimicele caracteristice pentru linii de prisăci, dar unde lipsește totodată acel orizont arheologic al secolului al XI-lea, întîlnit în valea Mureșului. În această epocă se conturează mai clar «piramida» relațiilor feudale prin apariția unui demnitar suprem în persoana celui «Mercurius, principele Ultrasilvaniei». Pe la anul 1150 sistemul feudal ungar a ajuns pînă la linia Oltului, indicată de începutul colonizării sașilor pe teritoriul difuz de la nord de valea Oltului, iar în ultima, a cincea fază, pe la anul 1200, el înaintează pînă la linia Carpaților răsăriteni și sudici, cînd secuii ocupă podișurile de-a lungul Carpaților răsăriteni și se colonizează Țara Birsei.

Soarta voievodatelor slave sau slavo-romîne din apusul Ardealului în primele două etape a fost tratată în legătură cu problemele legate de voievodatul de

¹ I. Levițki, «Anal. rom.-sov.», Istorie. 1953, nr. 1, p. 88.

² «S.C.I.V.», anul III, 1952 p. 342.

la Bălgrad. Coexistența celorlalte două aspecte amintite ale feudalismului în secolele XI și XII în Transilvania se pare că se poate sezisa în legătură cu o a treia fază de bază a două descoperiri arheologice de factură bizantină din Țara Făgărașului.

Între Streja Cîrțișoara și Scorei s-a descoperit în anul 1892 un tezaur de argint (fig. 9), cuprinzînd lăntișoare împletite și bucăți mici tăiate din turte de

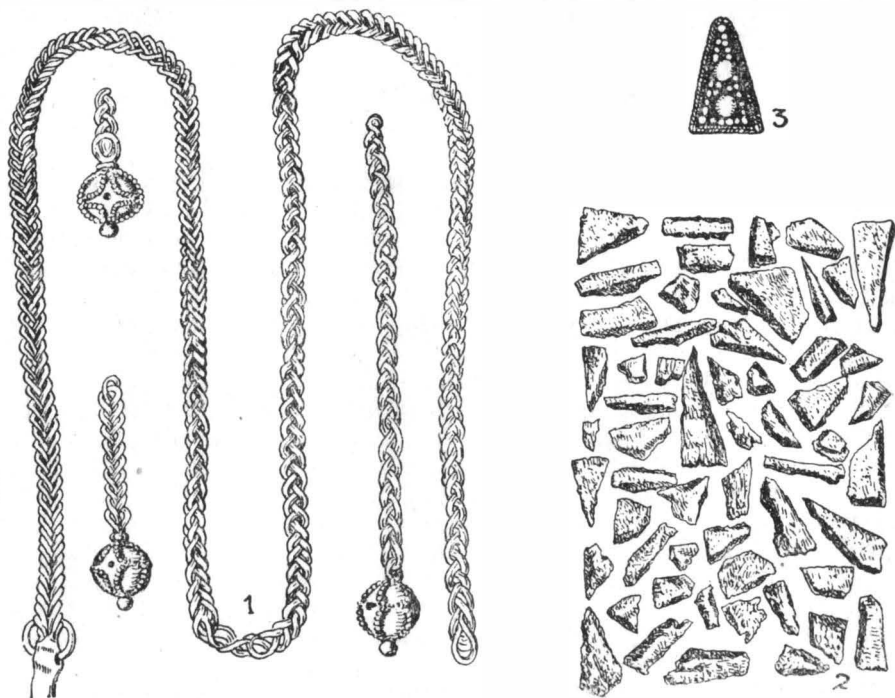


Fig. 9. — Tezaurul de argint de la Streja Cîrțișoara (sec. XII).

argint, cîntărind în total 895 g, cu care se susține că s-ar fi găsit împreună și cinci monede de argint și o monedă bizantină a lui Ioan al II-lea (1118—1143). Podoabele fragmentare aparțin unui tip de diademă bizantină de lungă durată care poate fi reconstituit cu ajutorul unei piese întregi, aparținînd secolelor XIV-XV, descoperită la Ernesztháza¹. Piesa triunghiulară (fig. 9, 3) formează unul dintre capetele legăturii ce se întindea pe frunte, iar lăntișoarele reprezentau pandantive laterale ale podoabei de cap. Obiceiul de a întrebuița bucăți tăiate de argint ca mijloc de plată este larg răspîdit în lumea slavă². În legătură cu devalorizarea monedei de la mijlocul secolului al XII-lea reînvie folosirea metalului brut nemonetizat ca mijloc de plată pe teritoriul Ungariei și în această epocă predominantă și în Rusia kieviană folosirea grivnelor și lingourilor de argint³.

¹ «AÉ.», anul I, 1880, p. 175, fig. 1,2 și 177. Pentru datarea tezaurului, *ibidem*, anul XVII, p. 243 și urm. Tipul se păstrează, după cum arată tezaurul de la Covei, chiar pînă în secolul al XVI-lea, «Rev. ist. rom.», anul XVI, 1946, p. 30, pl. VII.

² R. Jakimowicz, «Wiadomosci arheologiczne», anul XII, 1933, p. 103—136.

³ Istoriia kulturi drevnei Rusii, Moscova, 1948, vol. I, p. 390—396. A. V. Arțihovski, Vvedenie v arheologhiiu, Moscova; 1947, p. 186, și Măgyar' p'ėnzörtėnéf, Budapesta, 1916, p. 274—288.

În descoperirea de la Streja Cîrțișoara se îmbină deci elemente bizantine și slave, iar tezaurul ca atare reprezintă pentru secolul al XII-lea o avere considerabilă în care numai argintul brut corespunde la 4,35 mărci de argint ardelean. Făcînd abstracție de celelalte bijuterii și monede, precum și de piesele care eventual n-au putut fi salvate, numai argintul brut reprezintă contravaloarea a aproximativ 250 hectare de pămînt sau a unei mori¹. Această relație s-a stabilit pe baza prețurilor din secolul al XIII-lea care indică însă pentru secolul al XII-lea o limită minimă, deoarece valoarea și puterea de cumpărare a argintului era mai ridicată față de secolul al XIII-lea.

Cealaltă descoperire s-a făcut la Făgăraș, unde cu ocazia aratului s-au găsit într-un vas circa 60 monede bizantine de cupru și billon, dintre care 17 au ajuns în Muzeul Brukenthal din Sibiu. Ele datează de la Alexios I pînă la Ioan al II-lea și cuprind intervalul de timp de la 1081 pînă la 1143.

Este semnificativ faptul că aceste două descoperiri provin din Țara Făgărașului, în general foarte săracă în descoperiri arheologice. Se manifestă aici o influență bizantină care în alte regiuni ale Transilvaniei nu este atestată și în urma situației create prin înaintarea puterii ungare, probabil că nici nu se mai putea manifesta. Tezaurile de la Streja Cîrțișoara și Făgăraș trădează o dependență culturală și eventual politică a Țării Făgărașului cu sudul și dezvăluie raporturi pentru care chiar ipotezele sînt greu de formulat. Legenda în legătură cu Negru-Vodă și situația juridică a teritoriului dintre Olt și Carpați în secolele următoare ca feudă a domnilor Țării Romînești n-ar putea să fie decît reflexul și perpetuarea unor stări de lucruri existente în secolul al XII-lea. În orice caz, cele două descoperiri din punct de vedere politic și etnic pot fi puse cu greu în legătură cu ungurii, și trebuie să aparțină mai de grabă populației din această regiune, avînd legături cu lumea slavă și bizantină, relații care erau stabilite încă înainte ca statul ungar să se fi extins pînă la Carpații meridionali. Lipsa descoperirilor asemănătoare din restul Transilvaniei și apariția simultană a celor două descoperiri ar putea să indice deci o comunitate sau un centru care ar corespunde unuia dintre acele voievoodate existente și în alte părți ale Ardealului, dar desființate mai devreme. Amîndouă tezaurile s-au păstrat incomplet și monedele de argint de la Streja Cîrțișoara și restul monedelor bizantine nedeterminate ar putea să modifice eventual datarea celor două tezaure în jurul anului 1150. Totuși nu este întîmplător că admițînd chiar această posibilitate și anume, aceea că amîndouă tezaurile se termină după datele existente pe la 1150, ele ar putea să denote deci, pe la mijlocul secolului al XII-lea, o stare de neliniște și nesiguranță care provoacă îngroparea celor două tezaure. Evenimentul la care putem să ne gîndim, în primul rînd, este fixarea frontierei statului ungar de-a lungul Oltului și în legătură cu aceasta transformarea teritoriului așezat în fața lui într-o zonă supravegheată și dependentă în care o eventuală formațiune statală anterioară își va fi pierdut independența. Astfel se oglindește în cele două descoperiri de la Streja Cîrțișoara și Făgăraș contactul și relațiile între înaintarea feudalismului ungar spre valea Oltului și o formațiune statală anterioară din Țara Făgărașului.

Variatatea problemelor discutate subliniază complexitatea începuturilor îndepărtate ale feudalismului în Transilvania. În parte, părerile puse în discuție reprezintă încă ipoteze de lucru, dar s-a încercat prin valorificarea descoperirilor arheologice combinate cu datele istorice și lingvistice să se aducă unele pre-

¹ Magyar pénztörténet, Budapesta, 1916, p. 496—530.

cizări pentru ultimele secole ale mileniului întâi și să se concretizeze în unele privințe discuția asupra epocii feudale timpurii în Transilvania care din cauza lipsei unui material faptic mai abundent are încă un caracter mai mult teoretic și general.

ВОЕВОДСТВО БЭЛГРАД—АЛБА-ЮЛИЯ

(КРАТКОЕ СОДЕРЖАНИЕ)

В предисловии этой работы убедительно говорится о существовании в Трансильвании коренного населения после распада провинции, засвидетельствованного для IV в. н. э. археологическим путем, открытиями христианского характера, погребениями с труположением и некоторыми объектами римского типа IV в.

Во второй половине первого тысячелетия на окрестной территории Алба-Юлии можно установить путем комплексного использования археологических, лингвистических и чисто исторических источников существование государственных форм, возникших еще в славянскую эпоху.

После покорения аваров франками в 800 г. и славянские племена добиваются независимости. Через несколько десятилетий относительной автономии и свободы появляются мощные болгарские племена и начинают занимать территории, расположенные между Дунаем и Ардялом еще недавно находившиеся во власти аваров. В связи с торговлей солью, возможно добычей золота, не ранее чем после 830 г., болгары продвигаются по Мурешской долине вглубь Трансильвании, где они покоряют и небольшое государство вблизи Алба-Юлии, существовавшее здесь, вероятно, ранее, или возникшее после развития феодальных отношений благодаря болгарской экспансии. О существовании воеводства свидетельствуют две сохраненные румынским населением топонимические единицы — Балград и Целиград, указывающие на два укрепленных поселения, и археологические открытия, датируемые IX—X вв. Воеводство сохраняет свою независимость и после завоевания воеводств Джелоу и Глада, вероятно, до конца X в., когда оно было покорено Гюлой, о чем свидетельствует венгерское название Алба-Юлии — Гюлафехервар. Последний Гюла был устранин в 1002 г., так что вышеупомянутая топонимическая единица могла возникнуть лишь до этой даты. Отсутствие археологических материалов в Алба-Юлии, соответствующих археологическим материалам из Клужа, датируемых началом X в., указывает также на то, что лишь во второй половине независимое существование Балграда приходит к концу. Несмотря на видоизменение политической формы, Алба-Юлия все же сохраняет и в последующие века передовую позицию, как политический и религиозный центр Трансильвании. Территорию Кяна, герцога болгар и славян, надо искать не на юге Дуная, а где-то в западной Трансильвании. Не существует возможности сделать удовлетворительное предложение для более точного определения этой территории в рамках этой области или ее идентифицирования с воеводством Алба-Юлии. Принимая в качестве неточного и туманного критерия описание хро-

шки, касающейся страны Кяна, находящейся под защитой природных условий или золотых богатств военной добычи, можно ее локализовать в Гунедоарской области или в долине Амполюй в окрестностях Златны.

Постепенное включение Трансильвании в венгерскую феодальную систему в течение X—XII вв. делится на пять главных этапов (около 900 г. — линия Сомешул Мик, около 1100 г. — линия Муреш, около 1100 г. — линия Тырнава Маре, около 1150 г. — линия Олт; около 1200 — линия Карпат) ускоряет процесс феодализации Трансильвании. Контакт и соотношения продвижения венгерского феодализма к долине Олта и предшествующего государственного образования возможно существующего в Цара Фэграшулуй можно установить около 1150 г. на основании двух находок византийского типа из Стрежа Кырцишоары и Фэграша.

ОБЪЯСНЕНИЕ РИСУНКОВ

- Рис. 1. — Бронзовые фибулы из Алба-Юлии (IV—V вв.).
 Рис. 2. — Славянские сосуды из Бландианы — «Целиград» (IX—X вв.).
 Рис. 3. — Железная шпора из Татарии (IX—X вв.).
 Рис. 4. — Славянские сосуды из Алба-Юлии (X—XI).
 Рис. 5. — Бронзовый наконечник пожен из Алба-Юлии (около 1000 г.).
 Рис. 6. — Трансильвания в IX—X вв.
 Рис. 7. — Характерные объекты, найденные на кладбище в Клуже (X в.).
 Рис. 8. — Характерные объекты, найденные на кладбище Молдопенешти (XI в.).
 Рис. 9. — Серебряный клад из Стрежа Кырцишоары (XI в.).

LE VOÏVODAT DE BĂLGARAD—ALBA IULIA

(RÉSUMÉ)

Dans l'introduction, on insiste sur l'existence en Transylvanie, après la suppression de la domination romaine, d'une population autochtone prouvée pour le IV^e siècle de notre ère par les découvertes archéologiques à caractère chrétien, par les sépultures à incinération et par certains objets de facture romaine, du même siècle.

Les différentes sources, archéologiques, linguistiques et historiques proprement dites, offrent des aperçus sur l'existence aux environs d'Alba Iulia, dans la seconde moitié du premier millénaire, d'une formation d'État, arrivée à maturité dès l'époque slave. A la suite de la victoire obtenue par les Francs sur les Avars vers l'an 800, les tribus slaves obtiennent leur indépendance. Après quelques dizaines d'années, d'autonomie et de liberté relatives, surgit la puissance bulgare qui commence à s'emparer des territoires situés entre le Danube et la Transylvanie proprement dite, territoires occupés jadis par les Avars. En rapport avec le commerce du sel et peut-être avec l'exploitation de l'or, les Bulgares avancent, au plus tôt après l'année 830, par la vallée du Mureș, à l'intérieur de la Transylvanie où ils soumettent également le petit État qui existait déjà aux environs d'Alba Iulia ou qui s'y était formé alors par suite du perfectionnement des relations féodales, grâce à l'expansion bulgare. L'existence du voïvodat est attestée par les deux toponymes, Bălgarad et Tzeligrad, conservés par la population roumaine, qui indi-

quent deux établissements fortifiés, tout comme les découvertes archéologiques qui se rapportent aux IX^e et X^e siècles. Le voïvodat n'est pas cité par la chronique anonyme. Il réussit à garder son autonomie après la conquête des voïvodats de Gelou et de Glad, probablement jusque vers la fin du X^e siècle, lorsqu'il fut conquis par Gyula, ainsi qu'il ressort du nom hongrois d'Alba Iulia, *Gyulafehérvár*. Le dernier Gyula étant écarté en 1002, le toponyme cité ne pouvait apparaître qu'avant cette date. Le manque de matériel archéologique d'Alba Iulia, correspondant au matériel de Cluj, qui date du début du X^e siècle, montre également que c'est à peine dans la seconde moitié du X^e siècle que Bălgrad cesse d'exister en tant que cité indépendante. Sous des formes politiques diverses, Alba Iulia maintient néanmoins, durant les siècles suivants aussi, sa position prépondérante de centre politique et religieux de la Transylvanie. Le territoire de « Kean, duc des Bulgares et des Slaveš », ne peut être situé au sud du Danube, mais doit être cherché quelque part dans la Transylvanie occidentale, sans que l'on puisse formuler des hypothèses plus concluantes en vue de sa délimitation plus précise à l'intérieur de cette région ou l'identifier avec le voïvodat d'Alba Iulia. En acceptant comme un critérium assez vague et incertain la description faite par la chronique du pays de Kean, comme étant un pays défendu par des obstacles naturels ou celle de la richesse en or des prises de guerre qui y avaient été faites, ce territoire pourrait être localisé dans la région de Hunedoara ou dans la vallée de l'Ampoi, aux environs de Zlatna.

Le fait de s'encadrer peu à peu dans le système féodal hongrois du X^e au XII^e siècles, en cinq étapes principales (vers 900 la ligne de Someşul Mic, vers 1000 la ligne du Mureş, vers 1100 la ligne de Tîrnava Mare, vers 1150 la ligne de l'Olt, vers 1200 la ligne des Carpatés), hâte la transformation de la Transylvanie en un État féodal. Le contact et les relations entre les progrès du féodalisme hongrois vers la vallée de l'Olt et la formation d'État antérieure, ayant éventuellement existé dans Ţara Făgăraşului, peuvent être signalés vers l'an 1150, grâce à deux découvertes de facture byzantine : celles de Straja Cîrîşoara et de Făgăraş.

EXPLICATION DES FIGURES

- Fig. 1. — Fibules de bronze d'Alba Iulia (IV^e — V^e siècles).
 Fig. 2. — Vases slaves de Blandiana — « Tzeligrad » (IX^e — X^e siècles).
 Fig. 3. — Éperon de fer de Tărtăria (IX^e — X^e siècles).
 Fig. 4. — Vases slaves d'Alba Iulia (X^e — XI^e siècles).
 Fig. 5. — Bouterolle de bronze, d'Alba Iulia (vers l'an 1000).
 Fig. 6. — La Transylvanie aux IX^e et X^e siècles.
 Fig. 7. — Objets caractéristiques du cimetière de Cluj (X^e siècle).
 Fig. 8. — Objets caractéristiques du cimetière de Moldovenesti (XI^e siècle).
 Fig. 9. — Le trésor d'argent de Straja Cîrîşoara (XII^e siècle).

AMFORELE FEUDALE DE LA DINOGETIA

DE

I. BARNEA

Printre materialul arheologic descoperit în așezarea feudală timpurie (secolele X—XII) de la Bisericuța-Garvăn, r. Măcin, un loc de seamă îl dețin *amforele*, aflate cele mai multe în stare fragmentară. Studiul acestei categorii ceramice este cerut de necesitatea de a arăta valoarea istorică a unui astfel de material arheologic, în vederea unei cât mai bune cunoașteri a vieții așezării însăși. El este însă mult îngreuiat de stadiul foarte puțin înaintat al cercetărilor privind acest capitol de arheologie feudală. Încercarea de față este un rezultat al săpăturilor arheologice executate în anii din urmă cu deosebită intensitate în așezarea de la Dinogetia-Garvăn. O asemenea încercare ar fi întârziat să capete viață, dacă n-ar fi apărut în ultimul timp articolul bine documentat al lui A. L. Iakobson: *Amforele medievale din regiunea de nord a Mării Negre* (Încercare de clasificare cronologică)¹.

Spre deosebire de studiul autorului sovietic, care se ocupă cu amforele din secolele V—XIV, încercarea prezentă va îmbrățișa o perioadă de timp mult mai restrânsă, din următoarele două motive: întâi pentru că amforele din secolele V—VI, cunoscute la Dinogetia, formează o unitate strânsă cu cele romane din secolele II—IV, toate la un loc alcătuind un capitol de arheologie a orînduirii sclavagiste, și al doilea, pentru că la Bisericuța-Garvăn n-au fost încă identificate elementele unei continuități de viață între sfîrșitul secolului al VI-lea și secolul al X-lea e.n. Această întrerupere de viață este confirmată în cea mai mare parte, după cum se va vedea, și de amforele feudale timpurii, descoperite pînă acum în cuprinsul așezării.

Cele mai numeroase amfore din așezarea feudală de la Garvăn alcătuiesc două mari grupe, deosebindu-se unele de celelalte ca formă și datare. Restul sînt apariții sporadice, înrudite mai mult sau mai puțin cu una ori alta dintre cele două grupe mari. Toate la un loc descind din amforele grecești și romane mai vechi, avînd aceeași întrebuițare ca și acelea, servind adică la păstrarea și transportul vinului, untdelemnului, mierei etc.

Prima grupă de amfore feudale de la Bisericuța-Garvăn o formează amforele sferoidale. Acestea s-au aflat în cele mai vechi niveluri de locuire feudală timpurie, datate în secolele X—XI e.n. și se păstrează numai în stare fragmentară, una singură putînd fi reîntregită (fig. 1,1). Ele sînt de mărime mijlocie, avînd înălțimea de circa 0,30 — 0,40 m și diametrul maxim ceva mai mic

¹ « Sovetskaia Arheologhija », 1951, vol. XV, p. 325—344.

decît aceasta. Gîtul unora dintre ele este ca și inexistent, iar al celor mai multe atinge înălțimea maximă de 0,05 m. Torțile arcuite, mici și aproape circulare în secțiune, sînt prinse cu un capăt de mijlocul gîtului sau chiar sub buza vasului și cu celălalt de umărul acestuia. Grosimea pereților acestor amfore este de circa 0,01 m. Aproape toate sînt lucrute dintr-o pastă de calitate bună, fiind arse uniform, pînă la culoarea roșiatică. Majoritatea au fost angobate. Ca decor, amforele sferoidale poartă pe corp caneluri orizontale. De observat că întotdeauna, așa cum e și firesc, vasul se împodobește mai întîi cu caneluri și după aceea se aplicau torțile. Dacă s-ar fi procedat invers, torțile ar fi împiedicat operația canelării și ele înșile n-ar fi putut să fie prinse atît de puternic pe umărul absolut neted al amforei.

Aceste amfore, deși nu în totalitatea lor, ci numai într-o proporție ce nu poate fi stabilită cu precizie, sînt singurele ce purtau stampile, imprimate aproape întotdeauna pe umărul vasului, în porțiunea cea mai netedă a lui. Nouă fragmente din umărul a tot atîtea amfore, au imprimată în pasta crudă a vasului cîte o stampilă ce nu se aseamănă întocmai cu nici una din toate celelalte (fig. 1,2—10). Astfel, una este circulară și închide literele grecești ΑΥω, alta la fel, avînd în mijloc un semn asemănător cu o ancoră (fig. 1,2); o a treia are trei brațe, în care se află înscrise cîte una din literele H, S și T. Două stampile destul de slab imprimate par să aibă formă stelară, cu cîte un braț rotunjit, iar altul unghiular (fig. 1,5—6). Alte două au înfățișarea cîte unei mici rozete (fig. 1,7—8). O stampilă e dreptunghiulară, închizînd un monogram (fig. 1,9); alta aproape ovală (fig. 1,10). O singură stampilă este imprimată pe toarta unei amfore sferoidale, din pastă de culoare roșie, lîngă gîtul acesteia (fig. 1, 11). Avînd în vedere interpretarea ce li s-a dat aproape întotdeauna, stampilele amintite trebuie socotite semne ale meșterilor olari. Spre deosebire de amforele clasice grecești și chiar de alte exemplare contemporane cu ale noastre, pe amforele din așezarea feudală timpurie de la Dinogetia-Garvăn, stampila nu este aplicată decît în mod excepțional pe torți, din cauză că acestea erau mici și cu suprafața cel mai adesea neregulată.

În afară de stampile, pe umărul și, mai rar, pe torțile celor mai multe dintre amforele sferoidale, se află, abia zgîriate, sau crestate mai larg și mai adînc, de data aceasta în pasta arsă a vasului, tot felul de litere și semne (fig. 2). Unele litere aparțin alfabetului grecesc (fig. 1,5; fig. 2,2, 3,5—6,11, 20); altele celui cirilic (fig. 2,4,12). Cu ele n-am putut alcătui deocamdată nici un cuvînt. Dintre semne, sînt de observat în primul rînd pentagrama, semnul magic al pitagoreenilor¹ (fig. 2,10), crucea gamată simplă sau compusă (fig. 2, 13), ambele întîlnite și pe fundul oalelor din aceeași vreme și așezare, crucea etc. Cîteva zgîrieturi amintesc unele semne atribuite protobulgarilor, ceea ce ar indica o epocă mai timpurie (fig. 2,7, 13—14, 16, 17, 21, 23)². Semnele au fost zgîriate de proprietarii vaselor, arătînd, foarte probabil, unele pe posesori, altele capacitatea acestora ș.a.m.d. Împreună cu zgîrieturile de pe celelalte categorii de amfore, despre care va fi vorba mai departe, aceste semne sînt singurele urme scrise întîlnite în așezarea feudală timpurie de la Dinogetia-Garvăn. Ele

¹ P. Perdrizet, *Negotium perambulans in tenebris. Etudes de Démonologie gréco-orientale*. Strasbourg 1922, p. 35—38. Fr. J. Dölger, *Antike und Christentum*, Münster i. W., 1929, vol. I, fasc. 1, p. 47—53.

² Aboba-Pliska (Album), pl. XLIX, 78—79; L, 29,30; LI, 30, 50,66, în « *Izvestiia Inst. Arheol. Rus. — Constantinopol* », 1905; t.X: D. Tudor, în « *S.C.I.V.* », anul I, 1950, nr. 2, p. 142, fig. 3.




Fig. 1. — 1: Amforă sferoidală; 2—11: Stampile pe amfore sferoidale.

pot fi atribuite atît populației locale, cît și negustorilor care vehiculau astfel de vase.

Amfore sferoidale foarte asemănătoare cu ale noastre s-au descoperit în mai multe locuri. Un număr mai mare de amfore la fel erau folosite ca material de construcție, pentru umplerea extradadosului bolților și cupolelor de la palatul și biserica sf. Gheorghe din cartierul bizantin al Manganelor (Μάγγανα), azi regiunea Ghiulhané, de la Constantinopol. Primul a fost zidit în vremea împăratului Vasile I Macedoneanul (867—886), iar a doua, în vremea lui Constantin IX Monomahul (1042—1055). Alte amfore se aflau de-a lungul zidurilor bizantine din spre Marea de Marmara, ale aceluiași cartier. Aproape toate aceste amfore poartă pe umăr sau în partea de jos a gîtului, între cele două torți, cîte o stampilă imprimată în pasta crudă a vasului. Stampilele de pe trei amfore provenind de la palatul Manganelor, sînt identice cu stampila circulară în care se află înscrisă o ancoră, de la Dinogetia (fig. 1,2). Asemănătoare între ele, dar nu identice una cu cealaltă, sînt stampilele în formă de rozetă, de pe amfore întîlnite în aceleași construcții de la Constantinopol și în așezarea de la Biserica-Garvăn (fig. 1, 7,8)¹.

Amfore de același tip au fost găsite în număr mare și la Chersones, unde se datează bine cu ajutorul monedelor bizantine, începînd cu Vasile I și terminînd cu Vasile II Bulgaroctonul (976—1025). În afara stratului cu aceste monede, ele nu se întînesc de loc. Unica stampilă pe toartă de la Dinogetia este identică cu alta de la Chersones, datată în secolul al X-lea e.n.². La Sarkel, pe Don, amfore asemănătoare s-au descoperit numai în stratul inferior, care aparține perioadei chazare a așezării distruse de Sviatoslav, în anul 965³. Spre deosebire de amforele de la Constantinopol și Dinogetia-Garvăn, cele aflate pînă acum în sudul U.R.S.S. și anume la Chersones și Sarkel și care sînt stampilate, au stampila numai pe partea superioară a torților, aproape de gît. Cu toate acestea, una din stampilele găsite la Sarkel pare identică cu cele amintite de la Constantinopol și Dinogetia (fig. 1, 2)⁴. Alte amfore asemănătoare cu ale noastre s-au descoperit și în unele centre din Dobrogea, cum sînt, de exemplu, Constanța și Isaccea. Nici una dintre acestea nu poartă vreo stampilă. Pe umărul unei bucăți dintr-o amforă de la Isaccea, cu gura în formă de pilnie și cu torțile piinse de buza acesteia, se află zgîriat cuvîntul $\mu\alpha\mu\tau\alpha$ ⁵. În R. P. Bulgaria, amfore de același tip s-au aflat la Aboba-Pliska⁶.

Locurile de găsiere ale amforelor sferoidale și stampilele de pe ele arată originea grecească a acestora. Stadiul actual al cunoștințelor noastre, cu privire la astfel de amfore, nu ne îngăduie deocamdată să precizăm, cu ajutorul stampilelor de pe ele, și centrele de producție ale fiecărei grupe mai mici dintre acestea. Pentru amforele descoperite la Chersones, în afară de existența vechii colonii grecești și de legăturile deosebit de strînse dintre Rusia și Bizanț, în timpul dinastiei Macedonenilor⁷, cît se poate de grăitoare sînt monedele bizantine cu care acelea

¹ R. Demange—E. Mamboury, *Le quartier des Manges et la première région de Constantinople (Recherches françaises en Turquie, 2)*. Paris, 1939, p. 46, 148, 149, fig. 49, 197—199 și fig. 201, 49, 52, 55 și 53.

² A. L. Jakobson, op. cit., p. 336, fig. 7,6.

³ Ibidem, p. 335. M. I. Artamonov, *Belaia Veja*, în « *Sovetskaia Arheologhiia* », 1952, v. XVI, p. 42 și urm.

⁴ Ibidem, p. 336; fig. 7,9.

⁵ « *S.C.I.V.* »; anul V, 1954, nr. 1—2, p. 181, fig. 18.

⁶ Un exemplar, descoperit în 1949, ne-a fost comunicat de arheologul bulgar St. Stancev.

⁷ A. A. Vasiliev, *Histoire de l'empire byzantin*. Paris, 1932, vol. I, p. 424—428.

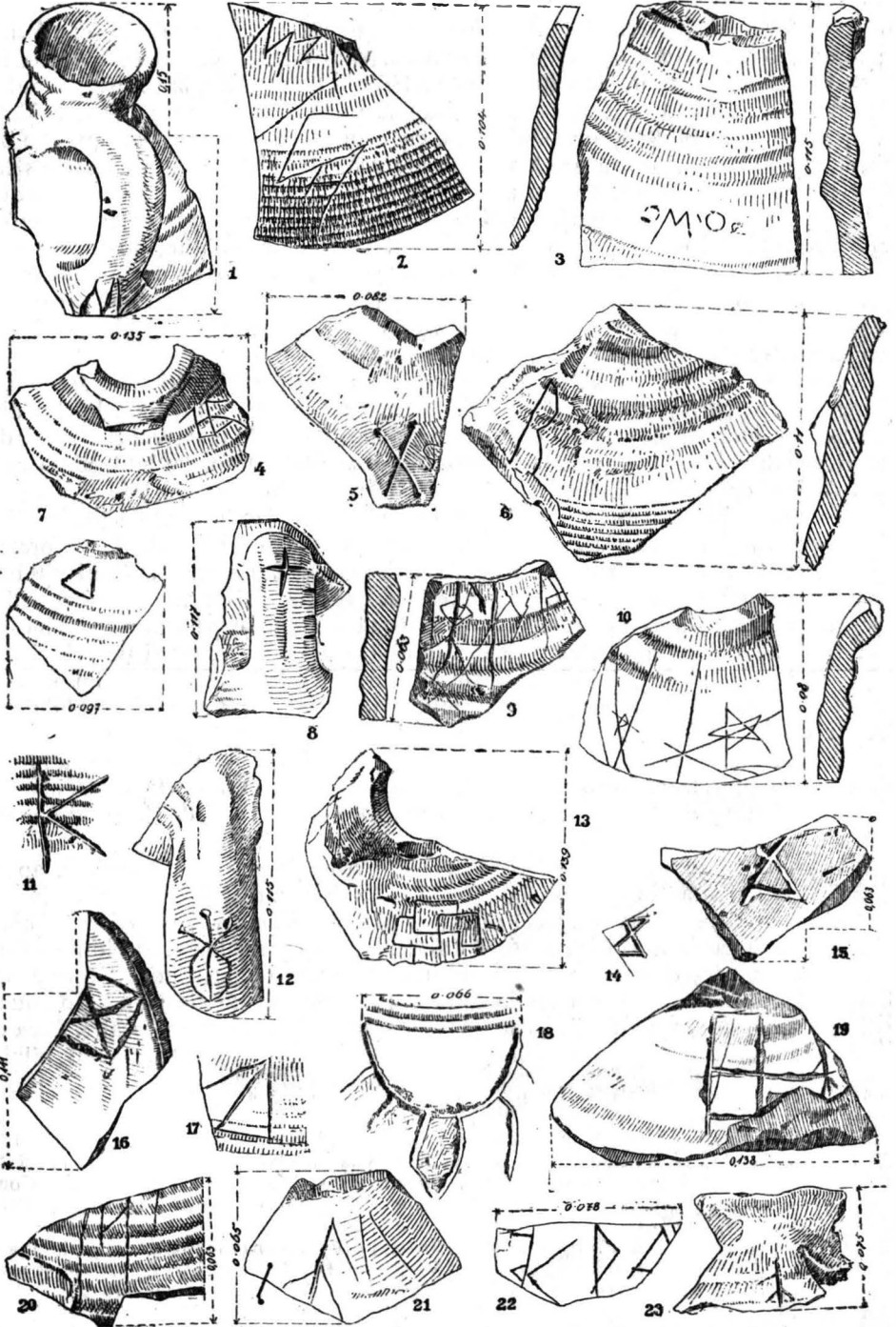


Fig. 2. — Graffiti pe amfore sferoidale.

au fost găsite. Cît privește Sarkelul chazar, se știe că această cetate a fost zidită în anul 833 de spatharocandidatul Petronas, supranumit Kamateros, trimis în acest scop de la Bizanț, de către împăratul Teofil (829—842), la cererea hanului chazar¹. Cel puțin tot atît de ușor explicabilă este prezența amforelor sferoidale în așezările de la Pliska și din Dobrogea, care nu numai că erau mai aproape de Bizanț, dar, începînd din ultimele decenii ale secolului al X-lea și pînă către sfîrșitul secolului al XII-lea, făceau parte din thema bizantină Paristrion (Paradunavon)². Toate acestea nu exclud nici existența unei producții paristriene a amforelor sferoidale. În rîndul unor astfel de amfore trebuie socotite, poate, o parte din cele fără nici un fel de stampilă. Dovezi mai grăitoare în acest sens sînt fragmentele dintr-o amforă nestampilată, descoperite la Bisericuța-Garvăn și care se deosebesc de toate celelalte prin tehnica execuției și a arderii vasului din care făceau parte.

O categorie de amfore, redusă ca număr și puțin mai mici, dar asemănătoare în bună parte cu amforele sferoidale, e reprezentată prin două bucăți din partea superioară a unor astfel de vase, descoperite în cele mai vechi straturi de locuire feudală timpurie de la Dinogetia. Gîtul acestor amfore e încă odată mai înalt decît al celor sferoidale (circa 0,10 m), iar pereții lor sînt groși de abia cîțiva mm, ceea ce a și făcut ca să nu se păstreze nici un exemplar întreg. Torțile arcuite ale acestor amfore sînt aproape circulare în secțiune și mai mari decît ale amforelor sferoidale, fiind prinse cu un capăt ceva mai sus de jumătatea înălțimii gîtului, iar cu celălalt pe umărul vasului. Corpul pare să fi fost oval și cu caneluri orizontale, ușor adîncite. Pe umărul unuia din cele două exemplare păstrate mai bine, a fost zgîriată o inscripție ce amintește atît alfabetul grecesc, cît și pe cel cirilic (fig. 4, 1)³. După condițiile de găsire, formă și tehnica de lucru, aceste amfore par mai vechi decît amforele sferoidale, putînd fi atribuite sfîrșitului secolului al IX-lea și începutului secolului al X-lea e.n.⁴.

A doua mare grupă de amfore feudale timpurii de la Dinogetia-Garvăn o constituie amforele piriforme cu torțile suprainălțate. Înăuntrul acestei mari grupe se disting două categorii foarte apropiate, dar totuși deosebite una de cealaltă.

Una dintre aceste categorii o alcătuiesc puține fragmente de amfore, aparținînd nivelului antepenultim de locuire feudală și care a fost datat în prima jumătate a secolului al XI-lea e.n. Cele mai bine păstrate sînt două bucăți provenind din partea superioară a două amfore diferite. Cu ajutorul lor și al altor amfore asemănătoare, descoperite în diferite centre, se poate reconstitui atît forma, cît și aria de răspîndire a acestui tip de amfore. Ele erau lucrate dintr-un lut de bună calitate, care, în urma arderii, a căpătat culoarea roșiatică sau portocalie. Ceea ce le caracterizează îndeosebi, sînt torțile și gura. Aceasta este în formă de pîlnie,

¹ Const. Porfirogenitul, *De administrando imperio*, ed. Bonn, 1840, cap. 42, p. 177—178. Cf. G. Ostrogorski, *Geschichte des byzantinischen Staates*. München, 1940, p. 144, și N. Bănescu, *Stăpînirea bizantină în Matracha (Tmutorokan), Chazaria și Rusia, în timpul Comnenilor*, în « *Analele Academiei Romîne* », Memoriile secțiunii istorice, București, 1941, seria III, t. XXIII, p. 113.

² N. Bănescu, *Les duchés byzantins de Paristrion (Paradounavon) et de Bulgarie*. București, 1946, p. 5 al și urm. I. Barnea, în « *S.C.I.V.* », anul IV, 1953, nr. 3—4, p. 646 și urm.

³ « *S.C.I.V.* », anul II, 1951, nr. 1, p. 29, fig. 17. Cf. R. Demangel—E. Mamboury, op. cit., fig. 201, 48.

⁴ A. L. Iakobson, op. cit., fig. 4, 20. N. V. Anfimov, *Amfore medievale cu petrol, din peninsula Taman (rus.)*, în « *Kratkie Soobșcenii* », Moscova, 1953, vol. XLIX, p. 151—154.

fiind mărginită de o buză răsfrîntă brusc în afară, în felul unui guler¹. Torțile sînt fixate cu un capăt puțin mai sus de mijlocul gîtului, înalt de circa 0,15 m. Ele se înalță oblic pe lîngă gură, cu cîțiva cm mai sus decît aceasta și, după o îndoitură în loc, cad vertical pe umăr, de care sînt prinse cu celălalt capăt. Înălțimea fiecărei torți este de circa 0,20 m, iar lățimea de 0,50 m — 0,55 m, ambele fiind plate în secțiune și alcătuită împreună cu gura un tot bine proporționat și plăcut ca înfățișare (fig. 3, 1). Grosimea pereților acestor amfore este de circa 0,01 m. Corpul lor se pare că era neted, cu excepția cîtorva caneluri aflătoare pe umăr, puțin mai sus de punctele în care erau lipite torțile. Pe gîtul fragmentului cel mai bine păstrat de la Dinogetia-Garvăn, a fost zgîriat, în pasta arsă, un semn cruciform².

Amfore asemănătoare erau folosite în mare număr în construcțiile amintite de la Constantinopol, unde ele reprezintă 75% din totalul vaselor descoperite. Acestea poartă de obicei mărci zugrăvite cu roșu sau negru³. Fragmente din amfore de același tip se întîlnesc în stratul slav de la Sarkel, fiind date între sfîrșitul secolelor X și XI. O amforă întregă, din regiunea Niprului inferior, unde se crede că a ajuns pe cale de import, se aseamănă pînă la identitate cu fragmentul amintit de la Dinogetia (fig. 3, 1), atît în privința formei, cît și a decorului în formă de caneluri orizontale. La Constantinopol, astfel de amfore au existat împreună cu amforele tipice pentru secolul al X-lea. În regiunea de la nordul Mării Negre ele apar începînd din secolul al X-lea, dar s-au răspîndit îndeosebi în secolul al XI-lea. Observația arheologului sovietic A. L. Iakobson că aceste amfore reprezintă « un tip intermediar, care nu s-a menținut decît scurt timp »⁴, este pe deplin confirmată de descoperirile de la Dinogetia-Garvăn.

Mult mai răspîndită este categoria de amfore imediat următoare în timp și care derivă din așa-zisul tip intermediar, abia menționat. Acestea sînt aproape nelipsite din bordeiele incendiate în a doua jumătate a secolului al XI-lea e.n., în care se întîlnesc rareori întregi și adesea sfărîmate, lipsindu-le de obicei torțile și bucăți din partea superioară. S-au întîlnit pînă acum circa 70 de amfore de acest tip. Distribuția lor pe bordeiele în care au fost găsite, este următoarea: bordeiele nr. 1, 63 și 130 — cîte o singură amforă; nr. 38, 97, 100, 123, 149 și 165 — cîte două amfore; nr. 12 — cinci amfore; nr. 19, 143 și 144 — cîte șase amfore; nr. 2 și 3 — cîte șapte, și bordeiul nr. 13 — unsprezece amfore⁵. În afara bordeielor arse, au apărut nenumărate fragmente de astfel de amfore, atît în penultimul, cît și în ultimul nivel de locuire feudală timpurie, acesta din urmă datat în secolele XI—XII e.n.

Amforele piriforme cu torțile supraînălțate (fig. 3, 2) sînt mai mari decît amforele sferoidale. Înălțimea lor este de circa 0,60—0,70 m., iar capacitatea de circa 15 litri. Diametrul maxim atinge cifra de 0,35 m. Gîtul, înalt de 0,15—0,17 m, mai gros la bază și mai subțire în partea superioară, se termină printr-o gură cu buza mică și răsfrîntă în loc. Torțile, înalte de circa 0,25 m și ovale în secțiune, sînt masive, îngreuiind aspectul vasului. Cu cîte un cap ele sînt prinse de gît,

¹ A. L. Iakobson, op. cit., p. 338.

² «S.C.I.V.», anul IV, 1953, nr. 1—2, p. 255, fig. 17. Semnul pare alcătuit din doi pești așezați cruciș.


³ R. Demangel — E. Mamboury, op. cit., p. 149, fig. 198, 1.

⁴ A. L. Iakobson, op. cit., p. 338—340.


⁵ «S.C.I.V.», anul II, 1951, nr. 1, p. 24, fig. 6, p. 32, fig. 20; anul III, 1952, p. 368, fig. 16, p. 374, fig. 21, p. 376, fig. 22, 11; anul IV, 1953, nr. 1—2, p. 246, fig. 9, p. 247, fig. 11, p. 249, fig. 12.




1



4



2



3

Fig. 3. — 1—3: 'Amfore' cù tórțile' supràinălțate; 4: Aniforă 'de' «tip kievean».

imediat sub gură. Îngropînd în ele buza vasului, torțile se înalță cu 0,07 — 0,08 m mai sus decît aceasta, iar după aceea cad brusc pe umeri, de care sînt prinse cu celălalt capăt. Corpul e angobat și împodobit cu caneluri mărunte și dese, pe cea mai mare parte a sa. Singurele părți necanelate sînt gîtul și fundul, acesta din urmă pe o porțiune mai mult sau mai puțin înaltă. Nici una dintre aceste amfore nu poartă vreo stămpilă. În schimb, mai multe dintre ele au zgîriate pe umăr, pe gît sau pe torți, diferite litere sau semne, uneori abia vizibile, alteori crestate destul de adînc. Unele vor fi fost semne de proprietate; altele indicații ale capacității vaselor. În general, aceste semne sînt mai reduse ca număr și mai primitive decît cele de pe amforele sferoidale. Pe un fragment de toartă se citește începutul numelui unui oarecare Κοκ(αυτίνοϛ), scris destul de clar cu litere grecești (fig. 5, 5)¹; pe un altul, descoperit în vara anului 1954, sînt zgîriate literele ΚΩ². Un monogram zgîriat pe umărul unei alte amfore pare să reprezinte primele două litere ale numelui Γεώργιοϛ, pe care-l prescurtează (fig. 5, 6). E demn de observat că litera K, întîlnită pe unele olane, ca și pe un fund de oală, și mai puțin litera B apar repetat pe amforele sferoidale (fig. 2, 6, 11) și pe cele piriforme cu torțile supraînălțate (fig. 5, 17, 22). Pe un fragment de toartă se află literele MIX, poate prescurtarea numelui Mihaii³ (fig. 5, 16); pe altele e zgîriat mai slab sau crestă puternic semnul crucii (fig. 5, 9, 11). Un graffito de pe gîtul unei amfore pare să reproducă crucea monogramatică (fig. 5, 1); altul, pe partea superioară a corpului, un trident (fig. 5, 7)⁴, iar un al treilea, litera cirilică H (fig. 5, 4). Multe zgîrieturi par mai curînd niște jucării de copii, deși e foarte probabil să fi exprimat ceva a cărui semnificație ne-a rămas necunoscută (fig. 5, 10, 13, 19).

Amfore asemănătoare cu cele despre care este vorba, de la Dinogetia-Garvăn, dar de dimensiuni mai mici (0,38—0,415 m) și cu corpul ovoidal, s-au descoperit în construcțiile amintite, de la Constantinopol, fără să se precizeze însă, dacă în toate sau numai în vreuna dintre acestea⁵. În straturile superioare de la Chersones, date în secolele XII-XIII, astfel de amfore reprezintă o variantă și mai micșorată, cu corpul îngust și cu torțile înalte, ovale în secțiune, întrebuițindu-se ca vase casnice mărunte, îndeosebi pentru apă. Ele se întîlnesc și în stratul superior (slav) de la Sarkel (Belaia Veja), datat la sfîrșitul secolului al XII-lea e.n. Spre deosebire de amforele de la Chersones, acestea din urmă sînt mai mari ca dimensiuni, apropiindu-se din acest punct de vedere mai mult de cele de la Dinogetia-Garvăn. O amforă asemănătoare, întregă, a fost găsită și pe litoralul caucazian al Mării Negre. Din același grup de vase face parte și amfora folosită pentru rezonanță în biserica zidită în vremea lui Mstislav Iziaslavici, între 1157 — 1160, la Vladimir-Volinsk și păstrată pînă astăzi. Aceasta poartă anumiți graffiti pe partea superioară a corpului și pe gît⁶. Pe teritoriul Bulgariei nu se cunosc pînă acum astfel de amfore. În Dobrogea, un exemplar întreg, asemănător cu cele de la Bisericuța-Garvăn, dar de dimensiuni mai mici, s-a descoperit întîmplător la Prislava, azi comuna Ada Marinescu, și se păstrează la Muzeul raional din Tulcea. Fragmente de amfore de același

¹ « S.C.I.V. », anul III, 1952, p. 359, fig. 11, 18.

² Literele Ko de pe un fragment din umărul unei amfore sferoidale, descoperit de asemenea în vara anului 1954, ne pun în fața întrebării dacă aceste inițiale nu prescurtează numele orașului Constantinopol.

³ Cf. R. Demangel — E. Mamboury, op. cit., fig. 195, 8, 18; fig. 196, 13; pl. XIII.

⁴ Cf. Aboba-Pliska (Album), op. cit., pl. XLIX, 66.

⁵ R. Demangel — E. Mamboury, op. cit., fig. 198, 2.

⁶ A. L. Iakobson, op. cit., p. 342, fig. 10, 35, 36.

tip au apărut cu prilejul sondajelor executate în vara anului 1953 la Isaccea și pe Cetățuia de la Niculițel¹. Acestea din urmă sînt lucrute într-o tehnică inferioară celor de la Dinogetia, arătînd o fază mai tîrzie. Pe cetatea de vest de la Iglia (Troesmis), comuna Turcoaia, r. Măcin, fragmente de amfore cu torțile suprainălțate, foarte asemănătoare ca formă, pastă și tehnică de lucru cu cele de la Garvăn, pot fi culese la suprafața terenului.

Locurile de gă sire ale amforelor piriiforme, cu torțile mai înalte decît gura, arată originea lor bizantină, chiar dacă ele vor fi fost produse ale unuia sau altuia dintre centrele aflătoare în bazinul Mării Negre. Pe la mijlocul secolului al XII-lea, geograful arab Idrisi descrie ca pe un itinerar foarte interesant, drumul pe mare de la Constantinopol la Tmutarakan, ce mergea de-a lungul țărmului apusean al Pontului Euxin². Din acest drum principal se desfășeau altele care pătrundeau în interior, pe calea apelor navigabile. Cît privește țărmul de nord al Mării Negre, există chiar dovezi de stăpînire organizată a Bizanțului asupra acestor regiuni, în timpul Comnenilor³. La fel am văzut că stau lucrurile cu thema Paristrion și mai ales cu așezările ce se aflau pe străvechiul drum al Dunării, în care se găsesc semănate amforele bizantine.

Trei amfore descoperite în două dintre bordeiele arse de la Bisericiuța-Garvăn, diferă ca formă și mărime una de cealaltă.

Cea mai mare dintre ele zăcea în bucăți pe podeaua bordeiului nr. 124, avînd sub ea o monedă de bronz din vremea împăratului bizantin Isac I Comnen (1057—1059)⁴. Tipologic, această amforă constituie o verigă de legătură între amforele sferoidale cu torți mici și cele piriforme cu torțile suprainălțate. Cronologic însă ea se situează în aceeași vreme cu acestea din urmă. Amfora din bordeiul nr. 124 este înaltă de 0,57 m și are corpul aproape sferoidal, cu lărgimea maximă mai sus de mijlocul acestuia (fig. 4,2). Torțile, circulare în secțiune, sînt puțin mai mari decît ale amforelor sferoidale, depășind în înălțime nivelul gurii, care e mărginită de o buză simplă. Gîtul e ca și inexistent. Corpul e decorat cu caneluri ușor pronunțate, pe cea mai mare parte a sa. Pe porțiunea fără caneluri a umărului, sînt zgîriate slab trei semne, printre care litera .K și un semn ce amintește litera grecească λ, încadrat într-un fel de scut medieval.

Amfore foarte apropiate ca formă și mărime de cea de la Dinogetia, s-au descoperit pe teritoriul U.R.S.S., mai ales în partea de sud a acestuia. De la Constantinopol nu cunoaștem vreun exemplar asemănător cu al nostru. În schimb, la Chersones s-au întîlnit două categorii de amfore amintind pe cea de la Garvăn. Prima categorie e datată în secolele IX—X și se caracterizează prin lărgimea corpului, lățimea fundului rotund și prin torțile legate de gît, exact la nivelul gurii. A doua categorie, datată în secolele XII—XIII, rupe cu aspectul îndesat al celei dintîi, alungindu-și fundul rotund și înălțindu-și simțitor torțile față de gură. De observat că această ultimă categorie de amfore predomină în straturile superioare ale așezării de la Chersones, servind, între altele, pentru păstrarea cerealelor și a peștelui mărunt. Astfel de amfore își găsesc analogii și în stratul superior (secolele XII—XIII) de la Eski-Kermen, în sud-vestul Crimei, la Kiev, ca și în alte centre de pe teritoriul U.R.S.S., unde s-au răspîndit pe scară

¹ «S.C.I.V.», anul V, 1954, nr. 1—2, p. 180, 184.

² B. A. Ribakov, Russkie zemli po carte Idrisi 1154 goda, în «Kratkie Soobșcenii», Moscova, 1952, vol. 43, p. 9 și urm., fig. 4—5, 14.

³ N. Bănescu, Stăpînirea bizantină în Matracha..., p. 2 (114) și urm.

⁴ «S.C.I.V.», anul III, 1952, p. 380.

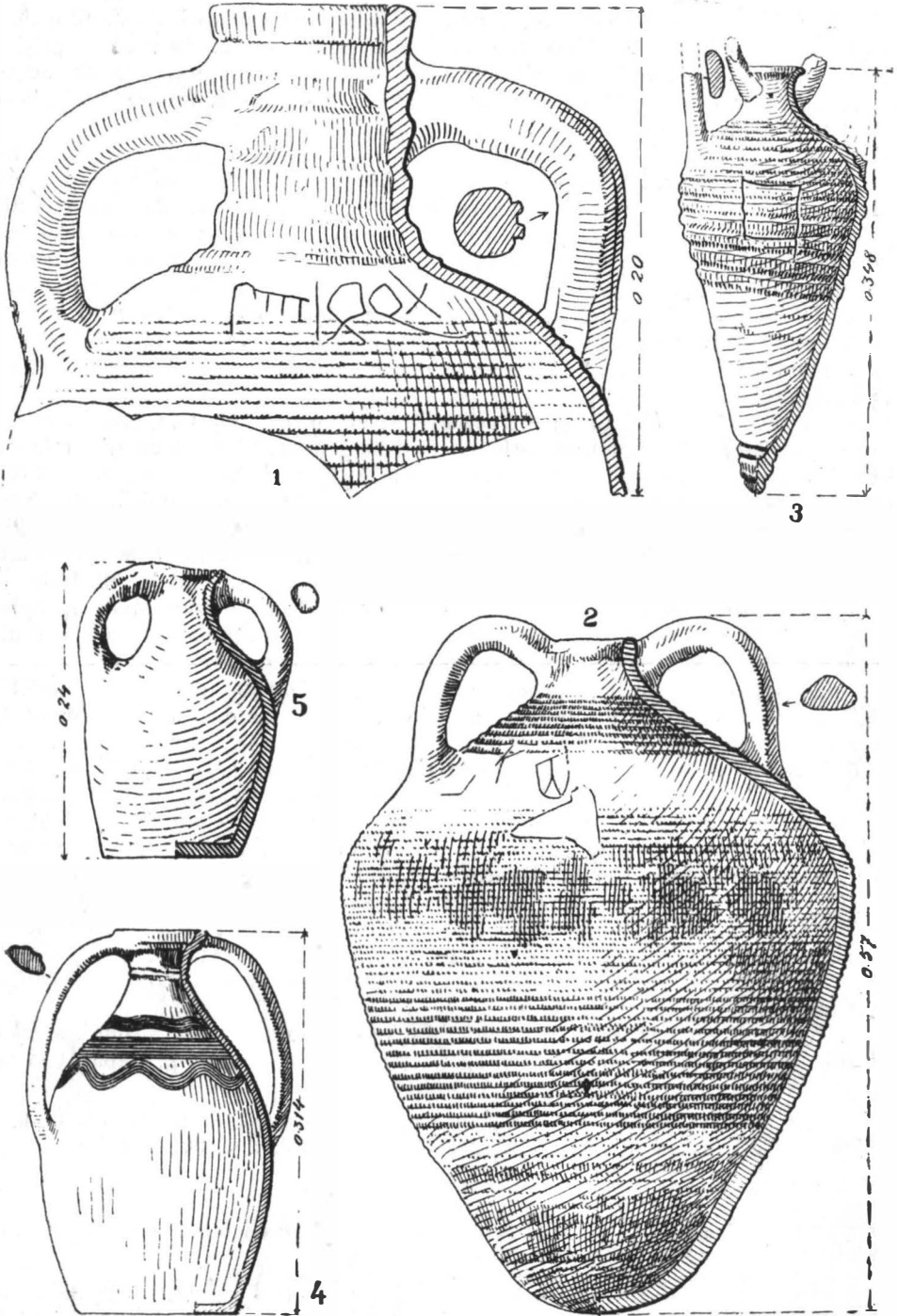


Fig. 4. — 1-3: Amfore; 4-5: Urcioare.

largă în secolele XII—XIII e.n.¹ Față de cele două categorii de amfore de la Chersones, amfora de la Dinogetia se situează la mijloc, atât în ceea ce privește forma, cât și datarea. Ea se aseamănă cel mai mult cu amforele de același tip, din secolele XI—XII, de la Belaia Veja² și cu o amforă descoperită în hoiziștea de la Bakojino, în apropiere de Smolensk³.

Altă amforă, diferită ca înfățișare de toate cele de pînă acum, s-a descoperit în bordeiul nr. 30. Aceasta e în formă de morcov, cu vîrfurile rotunjite, avînd lungimea de 0,38 m și diametrul maxim de 0,15 m. Torțile, plate în secțiune, sînt arcuite și destul de mari. Cu capătul superior ele sînt prinse de gîtul înalt de 0,08 m, imediat sub buza simplă a vasului (fig. 3,4). Pe cea mai mare parte a corpului, lucrat din pastă fină de culoare gălbuie, se disting caneluri orizontale. Prin înfățișarea sa exterioară, prin calitatea pastei și tehnica execuției, amfora din bordeiul incendiat nr. 30 amintește foarte mult unele amfore romano-bizantine din secolele V—VII e.n.⁴ Ceea ce o deosebește mai mult de acelea sînt torțile ei largi.

Amfore de același tip și din aceeași vreme cu cea de la Dinogetia se cunosc numai la Kiev⁵. Presupunerea arheologului bulgar Kr. Miätev, că amforele « de tip kievean » ar fi o formă ceramică adoptată de slavi încă din secolele VI—VII, cînd au poposit în sudul Dunării și păstrată de ei pînă în secolele XI—XII⁶, pare puțin probabilă, deoarece lipsesc dovezile existenței unor vase asemănătoare, care să constituie veriga de legătură pentru intervalul de timp dintre secolele VII—XI e.n. Chiar dacă n-am împărtăși părerea lui L. Niederle, că astfel de amfore au fost importate la Kiev de la Bizanț⁷, totuși mai apropiată de adevăr pare presupunerea că acestea sînt un rezultat al relațiilor strînse dintre cele două mari centre culturale, în secolele XI—XII e.n.

Tot ca o imitație tîrzie a amforelor romano-bizantine din secolele V—VI se înfățișează o amforă de dimensiuni mici, aflată de asemenea în bordeiul incendiat nr. 30 (fig. 4,3). Aceasta are corpul asimetric în formă de morcov, cu înălțimea de 0,348 m și diametrul în punctul cel mai larg, de 0,16 m. Gîtul e mic și gura ușor lărgită. Torțile, rupte, sînt plate în secțiune și cu capătul superior imediat sub buza vasului, pe care o depășesc simțitor în înălțime. Corpul de culoare roșiatică-gălbuie e împodobit cu caneluri largi pe porțiunea cea mai groasă a sa. Fundul ascuțit și șențuit în spirală amintește o cochilie de melc. Pe corpul vasului a fost zgîriat în pasta arsă un semn de forma unui patruleter. Pentru perioada de timp în care e datată cu precizie, după condițiile de găsire, amfora aceasta de la Dinogetia apare deocamdată ca un exemplar unic. Tehnica inferioară de lucru pare să arate o producție locală sau legată de vreun centru din apropiere.

Pe lângă numeroasele fragmente de amfore existente în ultimul nivel de locuire feudală timpurie de la Dinogetia (secolele XI—XII e.n.), a apărut și una

¹ A. L. Iakobson, op. cit., p. 335—336, fig. 6, 28; p. 340—342, fig. 11, 37—39. B. A. Ribakov, în *Istoriia culturii drevnei Rusi*, Moscova, 1951, vol. I., p. 140, fig. 97,1.

² M. I. Artamonov, op. cit., p. 68, fig. 19.

³ A. L. Iakobson, op. cit., p. 340—342, fig. 12.

⁴ Ibidem, fig. 2, 6, 8.

⁵ B. A. Ribakov, în « *Kratkie Soobșceniiia* » (IIMK), 1946, vol. XII, p. 134—138, fig. 62, b; idem, în *Istoriia culturii drevnei Rusi*, vol. I, p. 142.

⁶ Kr. Miätev, *Slavianska keramika*. Sofia, 1948, p. 49,79, fig. 60, b.

⁷ L. Niederle, *Rukovet slovanské archeologie*, Praha, 1931, p. 254. Un tip de amforă asemănătoare numai în parte cu cea de « tip kievean » s-a descoperit și în cartierul Mănganelor de la Constantinopol. R. Demangel—E. Mamboury, op. cit., fig. 198,5.

singură aproape întreagă, ce merită o deosebită atenție (fig. 3,3). Aceasta s-a găsit în vara anului 1953, la un loc cu clopotul de bronz al bisericii de cimitir, din cuprinsul așezării. Este vorba de o amforă ovală, de dimensiuni mici (înalță de 0,31 m), avînd gîtul înalt de 0,03 m și torțile supraînălțate. Corpul de culoare portocalie e împodobit în partea superioară cu caneluri orizontale, ce au servit și la o mai bună fixare a torților plate în secțiune. După formă, această amforă pare o verigă de legătură între amforele sferoidale cu torțile mai mici sau mai mari și cele piriforme cu torțile supraînălțate. Exemplare asemănătoare cu cel de la Dinogetia, dar de dimensiuni puțin mai mari, au apărut tot în construcțiile menționate din cartierul Manganelor, de la Constantinopol¹. În Dobrogea, la Noviodunum (Isaccea), s-a găsit o bucată dintr-o amforă ce aproape se confundă cu cea de la Garvăn.

O categorie ceramică ce nu pare străină de amforele amintite și asupra căreia nu vom stărui în chip special, o constituie urcioarele cu două torți. Acestea au apărut în penultimul nivel de locuire al așezării feudale timpurii de la Biseriçuța-Garvăn și anume, în bordeiele incendiate nr. 2, 13, 80 și 100. Patru dintre cele șase urcioare cu cîte două torți, cîte se cunosc, se aseamănă cel mai mult între ele, în ceea ce privește mărimea, forma și decorul. Corpul lor e ovoidal, fundul lat, gura mare, torțile larg arcuite și aproape plate, cu o șențuire pe fața exterioară. Pasta din care au fost lucrate e de calitate bună și arsă uniform, pînă la obținerea culorii roșiatice. Ele sînt împodobite în partea de sus a corpului cu cîte două benzi de linii în val și cu cîte una sau două benzi de linii orizontale (fig. 4,4)². Al cincilea urcior are înfățișarea ovală și e de calitate bună, dar se deosebește de celelalte, îndeosebi prin gura neobișnuit de largă a sa. Toate aceste urcioare la un loc diferă de cele cunoscute în sudul U.R.S.S.³ și, în bună măsură, și de cele descoperite la Constantinopol, în cartierul Manganelor⁴.

Al șaselea urcior se deosebește de celelalte prin lutul de calitate proastă, tehnica de lucru inferioară (e lucrat cu roata înceată și cu mina) și printr-o ardere insuficientă. Gura lui e relativ mică și în formă de pîlnie, torțile circulare în secțiune, iar pe corp nu poartă niciun ornament (fig. 4, nr. 5)⁵. E clar că ne aflăm în fața unui produs local imitînd modele mai bune, aduse din altă parte.

Din cercetarea specială a amforelor descoperite pînă acum în așezarea feudală timpurie de la Dinogetia-Garvăn se desprind anumite observații cu caracter mai general. Cea mai de seamă dintre ele este aceea că toate aceste amfore sînt moștenirea unor forme de cultură antică greco-romană. Ele reprezintă în timp ultima verigă a unui lanț străvechi, ale cărui ume de început aproape coincid geografic cu cele mai tîrzii resturi pe care noi le cunoaștem. Negustorii greci, în primul rînd, au bătut mereu aceleași drumuri, în căutarea acelorăși mijloace de trai. În secolele X—XII, cînd puterea politică a imperiului bizantin și, odată cu ea, dezvoltarea economică și culturală a acestuia, ating încă odată culmea înfloririi, legăturile dintre așezările existente pe litoralul Pontului Euxin și «metropolele» grecești sporesc din nou în intensitate. Navele bizantine cu care încep să riva-

¹ R. Demangel—E. Mamboury, op. cit., fig. 197 și 198, 2.

² «S.C.I.V.», anul III, 1952, p. 375—377, fig. 22, 13, 15.

³ A. L. Iakobson, op. cit., fig. 10, 30; fig. 11, 40; fig. 13.

⁴ R. Demangel—E. Mamboury, op. cit., fig. 198, 3.

⁵ «S.C.I.V.», anul III, 1952, p. 370, fig. 17,1. Acest urcior se deosebește atît ca formă, cît și ca tehnică de lucru, de vasele «protobulgare» descoperite în Oltenia. Cf. D. Tudor, «S.C.I.V.», anul I, 1950, nr. 2, p. 139—151.




Fig. 5. — Graffiti pe amfore piriforme cu torțile suprainălțate.

lizeze cele ale vechilor ruși, străbat apele Mării Negre și de aici pătrund în interior, pe cursul marilor riuri și fluvii. Pe de altă parte, există dovezi precise că în așezarea feudală timpurie de la Garvăn se ajunsese la diferențieri sociale destul de pronunțate¹.

La mulțimea mărturiilor arheologice pentru noile legături se adaugă amforele feudale descoperite atât în sudul U.R.S.S., cât și în Dobrogea, îndeosebi la Dinogetia-Garvăn, unde s-au făcut pînă acum săpături mai intense. Pe unele dintre aceste amfore se află stampile cunoscute deocamdată numai la Constantinopol, Chersones și Sarkel. Altele reproduc forme întilnite în același timp sau puțin mai de vreme în capitala imperiului bizantin. Rămîne de stabilit în ce măsură numărul mare al amforelor din secolele X—XII și moda stampilării lor reprezintă, pe lîngă o producție mărită, continuarea unei tradiții mai vechi sau, mai curînd, reîntoarcerea la antichitatea grecească, fenomen caracteristic pentru întreaga cultură bizantină din secolele X—XII².

O constatare deosebit de importantă este aceea că, așa cum se obișnuia și în antichitate, atât în sudul U.R.S.S., cât, foarte probabil, și în Dobrogea de azi, se lucrau amfore după modelul celor grecești. Astfel de dovezi există, pentru secolele XI—XII, mai ales din Chersones, Belaia Veja și regiunea Niprului. Amforele de « tip kievean », cunoscute sub numele de « corceaga », erau mult răspîndite, începînd din secolul al XI-lea și pînă la invazia tătarilor. Se pare că vinul se transporta din Bizanț în Rusia în amfore-corceaga³. În așezarea de la Dinogetia-Garvăn s-au descoperit amfore din secolele XI—XII pentru care nu există analogii decît la Kiev sau în unul ori altul din centrele de cultură grecească de pe litoralul de nord al Mării Negre, de unde foarte probabil că acelea au și fost aduse. Pentru Dobrogea s-au amintit amforele de caracter « local », aflate deocamdată numai la Dinogetia și la Niculișel.

În stadiul actual al cunoștințelor noastre, pînă la executarea unor cercetări mai largi și la obținerea unor date mai precise, trebuie să ne limităm la constatarea că amforele feudale de la Dinogetia apar ca un rezultat al legăturilor comerciale pe care această așezare le-a avut, pe de o parte, cu diferite centre ale imperiului bizantin, în frunte cu Constantinopolul, pe de alta, cu Kievul și cu orașele aflătoare pe litoralul de nord al Mării Negre. O asemenea constatare alcătuiește o dovadă mai mult față de cele istorice și arheologice cunoscute pînă acum, cu privire la relațiile politico-economice și culturale, pe care așezarea de la Garvăn le-a avut atât cu imperiul bizantin, cât și cu statul feudal de Kiev, în secolele X—XII e.n. Ea arată, în sfîrșit, impulsul dat producției locale de centrele mai dezvoltate din punct de vedere economic și cultural, cu care trăiau în legătură Dinogetia și celelalte așezări feudale timpurii de la Dunărea de jos.

ФЕОДАЛЬНЫЕ АМФОРЫ ИЗ ДИНОГЕТИИ

(КРАТКОЕ СОДЕРЖАНИЕ)

Среди археологического материала, обнаруженного в раннем феодальном поселении (X—XII вв.) Диногетия-Гарван, главное место

¹ «S.C.I.V.», anul IV, 1953, nr. 3—4, p. 644—645, 667.

² Ch. Diehl, Manuel d'art byzantin. Paris, 1925, t. I, p. 399.

³ B. A. Ribakov, Remeslo drevnei Rusi. Moscova, 1948, p. 343, 348, 355, 370—374, 661.

занимают амфоры. Исследование относящейся к этой категории керамики необходимо для лучшего освещения жизни самого поселения.

Большинство феодальных амфор, найденных в Гарвэне, составляют две группы: 1) сфероидальные амфоры с ручками небольших размеров и 2) грушевидные амфоры с высокими ручками. Остальные амфоры являются спорадическими типами, более или менее родственными одной или другой большой группе.

Сфероидальные амфоры были обнаружены в наиболее ранних слоях феодального поселения (X—XI вв.) и сохранились лишь в фрагментарном состоянии; только одну из них возможно было восстановить (рис. 1, 1). Высота их доходила до 0,30—0,40 м. Пропорция этих единственных в своем роде амфор с клеймами, нанесенными гончарами на верхней части сосуда без каннелюр (рис. 1,2—10), и лишь в исключительных случаях на ручках (рис. 1,2—11), не могла быть точно установлена. Помимо клейма на плече и реже на ручках, у наибольшего числа сфероидальных амфор имеются также *graffiti*, процарапанные владельцами сосудов (рис. 2). Подобные по типу сфероидальным амфорам из раннего феодального поселения Диногетия-Гарвэн, они были обнаружены в Константинополе, Херсонесе, Саркеле, Абоба-Плиске, Томисе и Новиодунуме (Исакча). Происхождение их византийское. Одно клеймо диногетской амфоры идентично клеймам амфор из Константинополя и Саркеля, другое — обнаруженным в Херсонесе. Одна часть *graffiti* подражает греческим и латинским буквам, а другая буквам кириллицы или протоболгарским знакам. *Graffiti* на фрагменте амфоры, подходящей по типу на сфероидальную, напоминает как греческий алфавит, так и кириллицу (рис. 4,1).

Амфоры грушевидной формы с высокими ручками разделяются на две категории. Первая из них представлена немногочисленными фрагментами, обнаруженными в слое, предшествующем предпоследнему слою феодального поселения Гарвэн. (1-я половина XI в. н. э.) (рис. 3,1). Наибольшее количество подобных амфор грушевидной формы было обнаружено в Константинополе.

Вторая категория грушевидных амфор берет свое начало от первой и представлена лучше всех других (рис. 3,2). В горелых землянках второй половины XI в. до настоящего времени было обнаружено 70 амфор этого типа, большинство которых разбито. Высота их достигает 0,60—0,70 м, емкость равняется приблизительно 15 литрам. На многих из них были процарапаны на плече, горле или ручках различные буквы и знаки (*graffiti*) (рис. 5). Аналогичные амфоры были найдены главным образом на юге СССР.

Три амфоры, обнаруженные в горелых землянках №№ 30 и 124, отличаются от всех остальных и каждая из них представляет особый тип (рис. 3, 4; 4, 2—3). Одна из них (рис. 3, 4) принадлежит «киевскому типу», другая (рис. 4,2) более всего походит на амфору того же типа из Белой Вежи (XI—XII вв.) и на амфору, обнаруженную в городище Бакожино, вблизи Смоленска.

Амфора овальной формы с высокими ручками (рис. 3,3), обнаруженная в последнем слое феодального поселения Гарвэн (XI—XII вв.); схожа с амфорами из Константинополя.

Формы двухручных кувшинчиков, обнаруженных в горелых землянках, берут начало от форм феодальных амфор. Высококачественные амфоры были импортированы (рис. 4,4). Один из экземпляров примитивной техники (рис. 4,5) принадлежит местному производству.

Феодальные амфоры из Диногетии—Гарвэн византийского происхождения и являются продолжением типа ранних греко-римских амфор. Место их производства находилось в Константинополе, в различных центрах византийской империи, а также и на юге СССР. Наличие этих амфор в феодальном поселении Диногетия—Гарвэн служит еще одним доказательством связи, существующей между этими поселениями, наиболее значительными центрами Византийской империи и Киевского феодального государства (XI—XII вв. н. э.).

ОБЪЯСНЕНИЕ РИСУНКОВ

Рис. 1. — 1 — сфероидальная амфора; 2 — 11 — клейма на сфероидальной амфоре.

Рис. 2. — graffiti на сфероидальной амфоре.

Рис. 3. — 1—3 — амфоры с высокими ручками; 4 — амфора «киевского типа»

Рис. 4. — 1—3 — амфоры; 4—5 — кувшинчики.

Рис. 5. — graffiti на грушевидной амфоре с высокими ручками.

LES AMPHORES FÉODALES DE DINOGETIA

(RÉSUMÉ)

Parmi le matériel archéologique découvert dans la station féodale primitive (X^e — XII^e siècles) de Dinogetia-Garvân, les amphores occupent une place prépondérante. Il est donc nécessaire d'étudier cette catégorie de céramique en vue d'obtenir une meilleure connaissance de la vie même de l'établissement.

Les amphores féodales les plus nombreuses de Garvân ont été rangées en deux groupes: 1. amphores sphéroïdales à petites anses et 2. amphores piriformes à anses surélevées. Les autres constituent des apparitions sporadiques plus ou moins apparentées à l'un ou l'autre des deux grands groupes.

Les amphores sphéroïdales ont été découvertes aux niveaux les plus anciens d'habitation féodale (X^e—XI^e siècles) et seulement à l'état fragmentaire: une seule amphore a pu être reconstituée (fig. 1, 1). Elles avaient une hauteur de 0,30—0,40 m. Ces amphores étaient, en une proportion qui ne peut être déterminée avec précision, les seules qui portaient des estampilles, imprimées par les maîtres potiers à la partie supérieure du vase, sur la portion dépourvue de cannelures (fig. 1, 2—10) et d'une manière exceptionnelle seulement sur les anses (fig. 1, 11). Outre les estampilles, sur l'épau et plus rarement sur l'anse de la plupart des amphores sphéroïdales se trouvent divers graffiti tracés par les propriétaires de ces vases.

Des amphores semblables aux amphores sphéroïdales découvertes dans l'établissement féodal primitif de Dinogetia-Garvân ont également été découvertes à Constantinople, dans le Chersonèse, à Sarkel, à Aboba-Pliska, à Tomi et à Noviodunum (Isaccea). Leur origine est byzantine. Une estampille apposée sur une

amphore de Dinogetia est identique à d'autres de Constantinople et de Sarkel; une autre est identique à l'estampille d'une amphore découverte dans le Chersonèse. Une partie des graffiti imite les caractères grecs et latins; une autre imite les caractères cyrilliques ou proto-bulgares. Un graffiti qui se trouve sur un fragment d'amphore, semblable aux amphores sphéroïdales, rappelle tant l'alphabet grec que l'alphabet cyrillique (fig. 4, 1).

Les amphores piriformes aux anses surélevées se divisent en deux catégories. La première est représentée par un nombre réduit de tessons découverts au niveau antépénultième d'habitation féodale de Garvān (1^{ère} moitié du XI^e siècle de notre ère) (fig. 3, 1). La plupart des amphores similaires à cette catégorie d'amphores piriformes ont été découvertes à Constantinople.

La seconde catégorie d'amphores piriformes dérive de la première et est mieux représentée que toutes les autres (fig. 3, 2). Dans les huttes incendiées de la seconde moitié du XI^e siècle, on a découvert jusqu'à ce jour environ 70 amphores de ce type, la plupart brisées. Elles ont 0,60 à 0,70 m de hauteur et une capacité d'environ 15 l chacune. Il y en avait de nombreuses qui portaient divers caractères ou signes incisés (graffiti) sur l'épaule, le col ou les anses (fig. 5). On a trouvé des amphores semblables surtout dans le sud de l'U.R.S.S.

Trois amphores découvertes dans les huttes incendiées n^{os} 30 et 124 sont différentes entre elles et de toutes les autres (fig. 3, 4; 4, 2—3). L'une (fig. 3, 4) se rattache au type « de Kiev »; une autre (fig. 4, 2) est celle qui ressemble davantage aux amphores du même type de Bélaïa Véja (XI^e—XII^e siècles) et à une amphore découverte dans le site de Bakojino près de Smolensk.

Une amphore ovale, aux anses surélevées (fig. 3, 3), découverte au dernier niveau d'habitation féodale de Garvān (XI^e—XII^e siècles), ressemble à des amphores de Constantinople.

Les cruches à deux anses, découvertes dans les huttes incendiées, dérivent des amphores féodales. Les cruches de bonne qualité ont été importées (fig. 4, 4). Un exemplaire de qualité et exécution inférieures (fig. 4, 5) est l'oeuvre des indigènes.

Les amphores féodales de Dinogetia-Garvān sont d'origine byzantine. Elles dérivent des amphores gréco-romaines plus anciennes. Ces amphores étaient travaillées à Constantinople et dans divers centres de l'empire byzantin ainsi que dans le sud de l'U.R.S.S. La présence de ces amphores dans la station féodale de Dinogetia-Garvān constitue une preuve supplémentaire des liens qui existaient entre cet établissement et les centres les plus importants de l'empire byzantin et de l'État féodal de Kiev aux X^e - XII^e siècles de notre ère.

EXPLICATION DES FIGURES

Fig. 1. — 1. Amphore sphéroïdale; 2—11. estampilles sur des amphores sphéroïdales.

Fig. 2. — Graffiti sur des amphores sphéroïdales.

Fig. 3. — 1—3. Amphores à anses surélevées; 4. amphore du type « de Kiev ».

Fig. 4. — 1—3. Amphores; 4—5. Cruches.

Fig. 5. — Graffiti sur des amphores piriformes à anses surélevées.

URME DE VIAȚĂ LA HISTRIA DIN SECOLELE XII—XIII

DE
C. PREDA

Săpăturile arheologice întreprinse la Histria înainte de anul 1949, îndreptate în special spre cunoașterea epocii grecești și romane, nu au acordat aceeași atenție și epocii următoare, romano-bizantine. Lipsa de preocupări pentru această din urmă perioadă se constată și în cadrul publicațiilor privind rezultatele vechilor săpături de la Histria.

Cercetările ulterioare, așa cum se va vedea mai departe, vor încerca să înlăture această lipsă, stratul romano-bizantin fiind încadrat printre problemele principale din complexul lucrărilor de la Histria.

Reluarea în anul 1949, în mod organizat și planificat, a săpăturilor de la Histria, de către Academia R.P.R., a permis urmărirea atentă și în mod egal a nivelului dezvoltării forțelor de producție și — legată de aceasta — a evoluției vieții social-economice și politice a orașului, precum și a relațiilor lui cu populația băștinașă, în tot cursul existenței sale. Planul de activitate al fiecărei campanii de săpături, bazat pe o nouă concepție de lucru, a fost întocmit pornind de la probleme legate de fiecare din etapele de dezvoltare ale istoriei cetății.

Ținând seama de faptul că resturile materiale ale stratului romano-bizantin, fie ele cât de modeste, sînt tot așa de prețioase ca și ale straturilor anterioare și că ele oglindesc fidel modul de viață al epocii respective, colectivul de săpături din campania din anul 1953 a pus un accent deosebit pe urmărirea și cercetarea acestui strat. Această nouă orientare s-a dovedit a fi pe deplin justificată, deoarece rezultatele obținute au aruncat noi lumini nu numai asupra perioadei romano-bizantine și asupra datei de sfîrșit a cetății Histria, ci și asupra unor aspecte de cultură mult ulterioare.

Pînă la reluarea săpăturilor în anul 1949, deși a existat un punct de vedere cu privire la încetarea vieții la Histria, el nu a fost totuși prea clar exprimat și nu a constituit o preocupare specială. Posedăm în această privință numai cîteva referiri sumare. De pildă V. Pîrvan, vorbind despre motivele care au îndemnat pe împăratul Anastasius să treacă la restaurarea Histriei, arată că cetatea nu mai juca în secolul al VI-lea decît un rol foarte șters¹.

O altă mențiune, de data aceasta mai tînc conturată, o întîlnim în notița istorică și descriptivă, «Cetatea Histria», unde se spune că «resturile de cultură materială dau mărturie despre ultimele vremuri pe care le-a trăit cetatea în secolul al VI-lea e.n.» și se citează, ca cele mai recente descoperiri, monedele de la Iustinian².

¹ V. Pîrvan, Histria, VII, în Analele Acad. Rom., t. XXXVIII, Mem. Secț. Ist., p.701.

² Cetatea Histria, Buc., 1931 (extras din «Boabe de Griu», I, 1930, p. 575), p. 20 și 21.

Înfățișînd situația generală din Dobrogea de la sfîrșitul secolului al VI-lea, R. Vulpe enumără și Histria printre așezările și cetățile care-și încetează activitatea odată cu incursiunile și distrugerile pricinuite de avari în această regiune în vremea împăratului bizantin Iustin II (565—578)¹.

Într-o altă lucrare, cu referire la aceeași problemă, se susține că viața cetății s-a prelungit pînă în secolul al X-lea².

Dacă primele indicații de mai sus se referă la data de sfîrșit a Histriei ca oraș organizat și nu la orice urmă de viață existentă aici, credem că felul de interpretare este cel just, în sensul că Histria a încetat de a mai avea o viață urbanistică cu o activitate comercială intensă pe la sfîrșitul secolului al VI-lea e.n. Lucrurile sînt confirmate de altfel și arheologic. Primul nivel de locuire al stratului romano-bizantin, care se întinde continuu pe toată suprafața cetății, pare să se termine — după toate indicațiile oferite de săpăturile recente, efectuate în sectoarele: economic, casa romană țirzie și sectorul de la est de terme — în ultimele decenii ale secolului al VI-lea e.n.³.

Dar viața la Histria nu încetează definitiv la această dată. Într-o formă mai redusă o găsim documentată și mai tîrziu. Monedele de la împăratul bizantin Phocas⁴, găsite în săpăturile din ultimii ani, stabilesc că viața la Histria continuă pînă în prima decadă a secolului al VII-lea e.n. Resturile arheologice ale ultimului nivel de locuire al stratului romano-bizantin, surprinse numai în anumite puncte, aparțin tocmai acestei perioade⁵. După primul deceniu al secolului al VII-lea și pînă în secolul al X-lea e.n. nu se cunosc urme materiale care să ateste o locuire la Histria. Afirmația, de altfel în treacăt făcută, că viața cetății a putut să dureze pînă în secolul al X-lea⁶, nu are nici un fel de temei.

Aceasta ar fi în mare situația pe care informațiile au permis să o stabilim cu privire la cele mai recente urme de viață la Histria.

Prezentarea de față va aduce noi date care nu vor schimba cu nimic cele relatate mai sus, dar care vor ridica totuși pentru Histria o problemă cu totul nouă.

Dacă între veacurile VII—X, pînă acum nu găsim dovezi de locuire la Histria, pentru epoca următoare, deși timid, ele au început să iasă la iveală.

Astfel, în cursul campaniei de săpături din anul 1953, efectuate în interiorul cetății, și anume în sectorul de la est de terme, unde s-a săpat numai stratul romano-bizantin, s-a descoperit o monedă bizantină țirzie. Conservarea ei nu ne îngăduie o identificare exactă. Ea are însă destule elemente care ne permit să o atribuim aproape cu certitudine secolului al XIII-lea e.n. sau chiar primelor decenii ale secolului al XIV-lea. Tot în acest sector s-au găsit și cîteva fragmente ceramice cu smalt. La aceste descoperiri recente se mai adaugă și altele — provenind din săpăturile mai vechi — despre care nu se știa nimic pînă în prezent. De pildă, în vechile colecții numismatice ale Muzeului național de antichități se află trei monede bizantine din epoca țirzie. Una dintre monede este din vremea împăratului bizantin, Ioan I Tzimiskes (969—976) și aparține unui lot de monede, care are ca indicație a locului de proveniență, Histria, fără alte amănunte. Celelalte două exemplare sînt din vremea împăratului Manuel I

¹ R. Vulpe, *Histoire ancienne de la Dobroudja*. Buc., 1938, p. 380.

² M. Lambrino, *A propos de la céramique d'Histria*. Buc. 1939, p. 8 (extras din „Arta și tehnica grafică”, Buc., 1939).

³ «S.C.I.V.», anul III, 1952, nr. I, p. 255 și 262.

⁴ *Ibidem*, p. 247.

⁵ «S.C.I.V.», anul II, 1951, nr. I, p. 149, și mai ales anul V, 1954, nr. 1—2, p. 87.

⁶ M. Lambrino, *op. cit.*, p. 8.

Comnen (1143—1180). Lotul în care se află aceste monede, pe baza însemnărilor de pe plicul în care se păstrează, se constată că provine sigur de la Histria, din săpăturile din anul 1915. Fiecare din ultimele două monede sînt însoțite de cîte o fișă, în care este indicat punctul exact unde a avut loc descoperirea.

Prezentăm în continuare descrierea fiecărei monede, în ordine cronologică:

1. Ioan I Tzimiskes (969—976)

+ EMM[A]N[OVHΛ]. Bustul lui Hristos cu barbă, văzut din față, poartă nimb cu cruce, tunică și mantie; are dreapta în semn de binecuvîntare, iar în stînga ține evanghelia: în cîmp IC X[C].

Rv. IHSYS XRISTYS BASILEY BASILE; sus și jos semnul ☉. AE. Greut. 9,15 g. Diam. 30 mm. Conservare satisfăcătoare. Wroth, 11.

2. Manuel I Comnen (1143—1180)

[MNHNA] ΔGGIT. La stînga, împăratul cu barbă, iar la dreapta fecioara încoronată; amindoi sînt în picioare, văzuți din față; Manuel poartă coroană, tunică lungă și o eșarfă cu cinci puncte în centru; în dreapta ține *labarum*, iar în stînga globul cruciger; fecioara în haină cu patru puncte în centru pe draperie; ține dreapta în semn de binecuvîntare. Sus M, iar în cîmp ΘV; pe margine două rînduri de puncte.

Rv. Hristos cu barbă șade pe un tron, văzut din față; poartă mantie, tunică și nimb cu cruce; în stînga ține evanghelia, iar dreapta în semn de binecuvîntare; sus IC XC.

AE. Greut. 3,48 g. Diametrul 30 mm. Conservare mulțumitoare. Wroth, 44.

3. Manuel I Comnen.

Ca mai sus, dar în cîmp dreapta ΘΔGGIT.

Rv. Ca mai sus, dar [I]C XC.

AE. Greut. 4,06 g. Diam. 29,50 mm. Conservarea satisfăcătoare. Wroth, 44 (loc de găsiră: la contrafortul exterior al porții celei mari). Fig. 1.




Fig. 1. — Monedă din timpul împăratului bizantin Manuel I Comnen.

unei ușoare adâncituri, în formă de groapă, dar despre care nu se poate face nici o presupunere¹.

Printre fragmentele ceramice amintite se înscriu, în primul rând, un fund de castron cu picior, de formă inelară, puțin adâncit la partea inferioară și care este lucrat dintr-o pastă de culoare roșu-cărămizie. Fața lui superioară, ceea ce era odinioară interiorul vasului, este în parte acoperită cu smalt subțire și fin, de culoare galben-roșiatică (fig. 3).

Un al doilea fragment ceramic, probabil tot dintr-un fund de castron asemănător celui dintii, este lucrat din pastă de culoare cărămiziu închisă și cu un smalt mai puțin compact, de culoare galben-verzuie.

Al treilea și ultimul fragment ceramic cu smalt de la Histria face parte din pereții unui vas lucrat dintr-o pastă cărămizie. Fața lui interioară este complet acoperită cu smalt, de data aceasta ceva mai fin și mai compact decât în cazul primelor două. În plus, aici se întâlnește și o porțiune ornamentată prin tehnica sgraffito, care a dat o rețea de linii, formînd probabil chenarul unei decorațiuni mai mari (fig. 4). Sgraffitarea este realizată prin incizii în angobă, care n-au atins corpul vasului. Suprafața sgraffitată este acoperită de un smalt de culoare verzuie, liniile incizate de un verde închis și maron, iar restul suprafeței de un galben-pal, peste care este aplicată o pată de culoare cafenie. Asemenea ceramică cu smalt nu se descoperă acum pentru prima dată la Histria. Ea este documentată și în săpăturile vechi efectuate în cadrul aceleiași cetăți. În această privință, sîntem în posesia unor indicații scrise deosebit de importante. De exemplu, clasificînd diversele tipuri de ceramică bizantină descoperită la noi, Barbu Slătineanu include în tipul A ceramică cu smalt care provine din săpăturile de la Turnu-Severin și Histria² și pe care o atribuie secolelor XI—XII e. n. Descrierea pe care o face același autor acestui tip de ceramică, fără amănunte speciale, corespunde aproape exact cu cea prezentată de noi pentru cele câteva fragmente descoperite recent la Histria. Printre ele este amintit un fragment ce redă un fel de balaur pe un fond galben și pe care îl datează în secolul al XIII-lea³. O tehnică și o descriere asemănătoare se întâlnește la una din

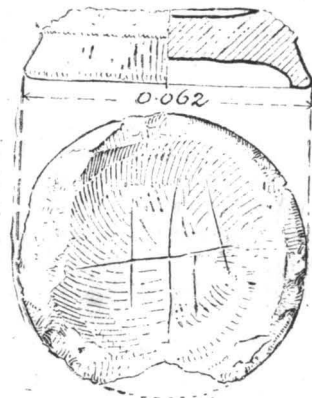


Fig. 3 — Fund de vas bizantin cu smalt, din sec. XII — XIII.

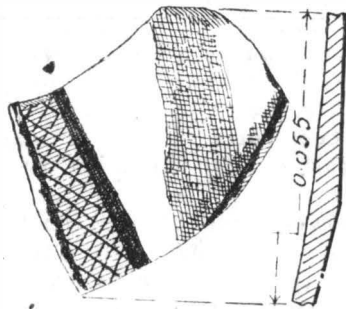


Fig. 4. — Fragment ceramic bizantin cu smalt, din sec. XII-XIII.

¹ Informațiile provin de la prof. Gr. Florescu, responsabilul punctului unde s-au făcut aceste descoperiri. Atît despre monede cît și despre ceramică cu smalt, se fac mențiuni în raportul de săpături de la Histria pe 1953, care se află în «S.C.I.V.», nr. 1—2, 1954, p. 87.

² B. Slătineanu, *Ceramica romînească*. București, 1938, p. 36, 39 și 77.

³ *Ibidem*, p. 79—82 (note).

categoriile de ceramică cu smalt de la Turnu-Severin, publicată de A. Bărcăcilă în raportul de săpături al Cetății Severinului. Aici este vorba de ceramică cu o bogată ornamentație, printre care trebuie să amintim fragmentele smălțuite, cu un fond galben, peste care se aruncă picurări și pete cafenii și benzi de linii incizate de culoare verde, ceea ce corespunde cu unul dintre cioburile de la Histria. Acest gen de ceramică a fost descoperit la Cetatea Severinului în stratul de cultură medievală din secolul XII—XIII¹.

Unele analogii se pot face cu ceramica din așezările de la Enisala², Dinogetia și Cetatea Albă, pe baza cărora s-ar putea stabili o cronologie relativă pentru resturile ceramice histriene. De pildă, în ceramica de la Dinogetia, există unele fragmente de care se pot apropia cele de la Histria, prin tehnica smălțului, uneori și prin culoarea lui, precum, în parte, și prin relativa asemănare a formei piciorului de castron. Dar deosebirile care există în ceea ce privește finețea smălțului și reușita culorilor lui, mai pregnante la fragmentele de la Histria, ne îndreptășesc să credem că acestea din urmă sînt mai recente decît cioburile de la Dinogetia³, ceea ce ar însemna că ele s-ar putea data cel mai de vreme începînd cu a doua jumătate a secolului al XII-lea.

Cu totul alta este poziția cronologică a ceramicii cu smalt de la Histria față de cea de la Cetatea Albă. Dacă, în ceea ce privește tehnica smălțului se poate face vreo apropiere, nu întvedem nici un fel de asemănare în privința formelor, care sînt mult mai evoluate — și aici mă refer în special la piciorul de castron, mult mai înalt și cu adîncitura de la partea inferioară mai mare — și nici în privința motivelor ornamentale sau a tehnicii sgrafitării. Inciziile sînt adînci și mult mai late, ceea ce caracterizează o epocă mai tîzică⁴.

Prin urmare fragmentele de la Histria sînt anterioare uneia din categoriile mai recente de la Cetatea Albă și, așa cum arătăm mai sus, sînt posterioare ceramicii cu smalt de la Dinogetia.

Nu se poate deocamdată stabili în ce raport se află ceramica de la Histria cu cea descoperită la Vadu la circa 10 km sud de cetate (Histria). Sondajul redus care a fost executat aici în anul 1952 a semnalat prezența unei așezări feudale, unde se întîlnesc gropi de bordeie cu material ceramic cu smalt⁵. Din informațiile primite de la colectivul care a început săpăturile la Vadu rezultă că s-ar putea vorbi de o contemporaneitate între cele două descoperiri.

Încercarea de a data ceramica cu smalt de la Histria pe baza acestor analogii se dovedește a fi plină de rezultate pozitive, în sensul că indicațiile obținute de pe urma acestui studiu ne îndreptășesc să atribuim asemenea resturi arheologice secolelor XII—XIII, ceea ce corespunde epocii documentate și de monedele bizantine tîrzii, despre care s-a vorbit mai sus. Se mai poate de asemenea stabili că aceeași ceramică de la Histria, ca și cea de la Turnu-Severin, Enisala, Dinogetia și Cetatea Albă, este o ceramică de factură bizantină, importată probabil în cea mai mare parte din Orient și în primul rînd din Bizanț, cu care regiunea Dobrogei trebuie să fi avut relații comerciale, intense. De altfel este epoca în care imperiul

¹ A. Bărcăcilă, Cetatea Severinului. «Bul. Com. Mon. Ist.», XXX, fasc. 94, 1937, p. 160.

² De la Enisala se află în depozitul MNA cîteva fragmente ceramice care sînt foarte asemănătoare cu cele de la Histria, în privința smălțului.

³ «S.C.I.V.», anul IV, 1953, nr. I—II; p. 271. Cele mai recente descoperiri din cadrul așezării feudale timpurii de la Dinogetia se datează, pe baza monedelor, cel mai de vreme în a doua jumătate a secolului al XII-lea.

⁴ B. Slătineanu, op. cit., p. 39 și 77 (sgrafitarea prin incizii largi și adînci sînt caracteristice pentru secolele XIV—XV).

⁵ «S.C.I.V.», anul IV, 1953, nr. I—II, p. 146.

bizantin, sub dinastia Comnenilor, continuă să păstreze dominația politică și economică în Paristrion și unde populația valahă pare să fi fost destul de numeroasă. Kinnamos, de la care avem știri în această privință, relatează că împăratul bizantin Manuel I Comnen, cu prilejul expediției împotriva ungarilor, a recrutat din regiunea Pontului Euxin numeroase trupe de valahi¹.

Dacă Histria medievală continuă să existe pînă în secolul al XVII-lea, așa cum reiese din portolanele vremii respective, unde este amintită sub numele de Stravico, printre așezările de pe litoralul Mării Negre², rămîne să se verifice în viitor pe teren.

Această scurtă prezentare relevă printre descoperirile de la Histria dovezi de cultură materială din secolele XII—XIII și poate chiar din primele decenii ale secolului al XIV-lea. Prezența unor asemenea urme arheologice din această perioadă pune pentru prima dată la Histria problema existenței unui nou aspect de viață din epoca feudal-timpurie, care, după indicațiile date de săpături, nu are nici o legătură de continuitate, cu viața vechii cetăți, care încetează la începutul secolului al VII-lea.

Numărul redus al acestor urme de viață, precum și faptul că pînă acum nu s-a surprins un strat corespunzător, ca timp, epocii lor, ne îndeamnă să credem că pentru această vreme la Histria nu se poate vorbi decît de o locuire sporadică. Dacă urmele de bordeie, semnalate cu prilejul săpăturilor din campania 1951, în interiorul cetății, datate cu probabilitate la începutul secolului al VII-lea³ și unele resturi de ziduri tîrzii din preajma incintei celei mari se pot sau nu atribui epocii despre care este vorba, nu se poate deocamdată da un răspuns. Așadar, în ce privește intensitatea de viață, tipul de locuință, precum și alte aspecte din activitatea noilor locuitori ai Histriei, rămîn probleme de care săpăturile viitoare trebuie să țină seamă, și pentru rezolvarea cărora trebuie să aducă date noi și un material mai numeros, care să permită concluzii de ordin general istoric mai ample.

СЛЕДЫ ЖИЗНИ В ИСТРИИ В XII—XIII ВВ.

(КРАТКОЕ СОДЕРЖАНИЕ)

Раскопки последнего времени в Истрии, преследовавшие в равной мере цель, связанную с каждым этапом развития города, установили, с одной стороны, что жизнь в крепости окончательно замирает в первых десятилетиях VII в. п. э., а, с другой стороны, выявили следы материальной культуры более поздней эпохи. Так, во время экспедиции 1953 г. было обнаружено несколько керамических фрагментов с поливой и византийская монета позднего периода XIII в. или даже начала XIV в. К этим находкам добавляются другие две монеты времен византийского императора Эммануила I Комнена, найденные в Истрии в 1915 г. Технический характер керамики с глазурью и аналогия с керамикой других поселений позволяют говорить, что она современна упомянутым монетам. Эти вещественные памятники материальной

¹ Kinnamos, p. 260 (ed. Bonn) și N. Bănescu, Bizanțul și romanitatea de la Dunărea de jos. București, 1938.

² N. Grămadă, La Scizia Minore nelle carte nautiche del Medio Evo, în «Ephemeris Dacoromana», IV, 1930, p. 243.

³ «S.C.I.V.», I, an. III, 1925, p. 255.

культуры, датируемые XII—XIII вв., устанавливают, что в этот период в Истрии наблюдался новый аспект жизни феодальной эпохи, не имеющий никакой связи со старой жизнью крепости.

ОБЪЯСНЕНИЕ РИСУНКОВ

- Рис. 1. — Монета времен византийского императора Эмануила I Комнена.
 Рис. 2. — Монета времен византийского императора Андроника I или II.
 Рис. 3. — Дно византийского сосуда с глазурью XII—XIII вв.
 Рис. 4. — Фрагмент византийской керамики с глазурью XII—XIII.

TRACES DE VIE DES XII^e ET XIII^e SIÈCLES À HISTRIA (RÉSUMÉ)

Les fouilles effectuées durant les dernières années à Histria, qui ont poursuivi des objectifs en rapport avec chacune des étapes de développement de cette ville, ont établi que la vie de la cité a définitivement cessé au cours des premières dizaines d'années du VII^e siècle de notre ère. D'autre part, elles ont mis à jour des traces de culture matérielle appartenant à une époque beaucoup plus avancée. C'est ainsi que pendant la campagne de 1953 on a découvert quelques tessons de céramique émaillée et une monnaie byzantine tardive, du XIII^e ou même du début du XIV^e siècle. À ces pièces s'ajoutent deux monnaies du temps de l'empereur byzantin Manuel I^{er} Comnène provenant des fouilles effectuées à Histria en 1915. Les caractéristiques d'ordre technique de la céramique émaillée et les analogies établies avec la céramique trouvée dans d'autres stations permettent de supposer une contemporanéité entre ces dernières et les monnaies déjà citées. Ces preuves de l'existence d'une culture matérielle, qui remonte aux XII^e et XIII^e siècles, établissent le fait qu'à Histria, il s'agit, pour cette période, d'un nouvel aspect de vie de l'époque féodale, sans rapport avec la vie de l'ancienne cité.

EXPLICATION DE FIGURES

- Fig. 1. — Monnaie datant du temps de l'empereur byzantin Manuel I^{er} Comnène.
 Fig. 2. — Monnaie datant du temps de l'empereur byzantin Andronic I^{er} ou II^e.
 Fig. 3. — Fond de vase émaillé byzantin des XII^e — XIII^e siècles.
 Fig. 4. — Tesson céramique byzantin émaillé des XII^e — XIII^e siècles.

DISCUȚIIASUPRA PROBLEMEI AȘA-NUMITELOR SCEPTRE
DE PIATRĂ DIN R.P.R.

Cu prilejul publicării unei descoperiri similare din Caucazul de nord (U.R.S.S.)

DE

D. BERCIU

Arheologul sovietic A. A. Iessen publică în «Kratkie Soobșcenii», vol. XLVI, 1952, p. 48—53, un interesant studiu intitulat: «Cu privire la problema vechilor relații ale Caucazului de nord cu Apusul». Studiul este prilejuit de publicarea unei descoperiri întâmplătoare, făcută în 1928, în dunele de la Terekli Mekteb, în regiunea Grosnensk din stepa Karanogai, în R.S.S.A. Daghestană, spre Marea Caspică (fig. 1). Este vorba de o sculptură în piatră, reprezentând capul unui animal. Ea a fost găsită la suprafața dunelor și se află în prezent în Muzeul de Stat de Etnografie din Leningrad. În apropiere de această piesă s-a descoperit un vîrf de săgeată de bronz, de tip scitic, care nu are nici o legătură cu obiectul în discuție. Sculptura amintită este publicată prima dată (p. 51, fig. 10, 1), în fotografie și desen. Dată fiind importanța acestei descoperiri pentru problema ce interesează istoria străveche a patriei noastre, reproducem această figurină (fig. 2).

Sculptura este lucrată dintr-o rocă dură, de culoare aproape neagră, cu nuanțe cenușii-închise, avînd în structura ei grăunțe albe, destul de mari. Analiza petrografică a piesei nu s-a făcut încă, dar pare să fie lucrată din granit, ca și piesele din țara noastră. A. A. Iessen face o descriere amănunțită a sculpturii: capul animalului este redat din profil, cu urechile ciulite, cu ochii bulbucați, nările umflate, gura închisă, buzele în relief ușor și delimitate printr-o linie incizată, botul alungit și fruntea teșită. De la vîrfurile buzelor pornește cîte o dungă în relief, urcînd pe bot, printre nări, oprindu-se între ochi. Pe vîrfurile creștetului, între urechi, se găsește o adîncitură dreptunghiulară. Toată suprafața sculpturii descrise pînă aci este puternic lustruită, pe cînd restul obiectului, care se termină într-o formă conică, avînd deasupra o proeminență cilindrică, este sgrunțuros, nelustruit, fiind și mai subțire. Pe această suprafață nelustruită s-au păstrat încă urme de culoare roșie. Lungimea sculpturii este de 13,8 cm, înălțimea de 6 cm și grosimea de 3 cm.

Cît privește funcțiunea acestei piese, Iessen este de părere că o atare piesă a servit «ca un fel de sceptru», partea nelustruită fiind fixată într-un mîner sau la capătul unui băț. Lipsa găurii de înmănușare este explicată de A. A. Iessen prin faptul că roca era prea dură și tehnica perforării pietrei nu era încă larg răspîndită în epoca în care arheologul sovietic datează sculptura de la Terekli Mekteb. De fapt, în epoca apariției și răspîndirii unor atari «sceptre», tehnica

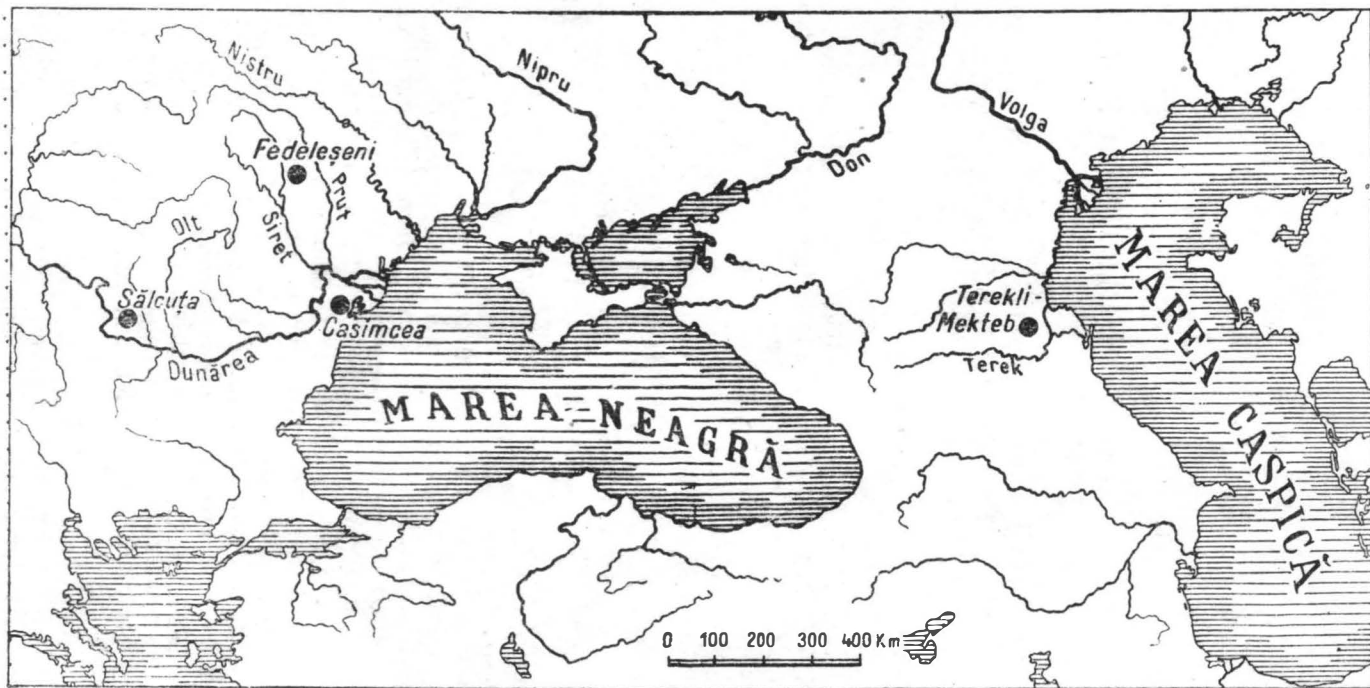


Fig. 1. — Harta răspîndirii «sceptrelor» din R.P.R. și U.R.S.S.

perforării era de mult generalizată, așa precum o dovedește mediul cultural-istoric, în care au fost găsite piesele din țara noastră.

Ca material comparativ folosit de A. A. Iessen, material care l-a ajutat nu numai să dateze piesa din Caucazul de nord, dar și să reia problema relațiilor cu Apusul, a fost cel descoperit mai demult în țara noastră, și anume figurina de la Sălcuța, din Oltenia, și cea de la Fedeleșeni, din Moldova, ambele lucrate dintr-o rocă asemănătoare celei de la Marea Caspică. Prima s-a descoperit în 1920 și a doua în 1928. Ele au fost publicate prima oară de I. Andrieșescu, apoi de I. Nestor, și ulterior de alți arheologi. A. A. Iessen nu a cunoscut însă «sceptrul» de la Casimcea din Dobrogea.¹

Pornind de la constatarea că cele trei sculpturi — cea de la Terekli Mekteb, Sălcuța și Fedeleșeni — sînt lucrate din același material, au o formă asemănătoare, un stil similar și o funcțiune analogă, Iessen trage concluzia că cele trei piese sînt din aceeași vreme. Bazat numai pe informațiile mai vechi și mai generale, că figurina de la Sălcuța a fost descoperită într-o așezare gumelnițeană și cea de la Fedeleșeni într-o locuință aparținînd culturii Cucuteni A, arheologul sovietic datează sceptrele în discuție pe la jumătatea mileniului al III-lea î.e.n.

Multă vreme arheologii romîni și străini s-au întrebat ce fel de animal reprezintă aceste sculpturi. A. A. Iessen respinge cu dreptate părerea mai veche că ar fi vorba de hipopotami. El respinge de asemenea părerea arheologului sovietic B. A. Bonci-Osmolovski, care a inventariat piesa din Caucaz și a crezut că ea reproduce un cap de cal. Iessen emite ipoteza că sculpturile de la Sălcuța, Fedeleșeni și Terekli Mekteb înfățișează un cap de mistreț sau de porc domestic. Ipoteza autorului este înrîurită, desigur, nu numai de unele amănunte stilistice, dar și de conținutul complexului cultural Cucuteni-Tripolie, căruia îi atribuie în general cele trei sculpturi. Se știe că în economia culturii tripoliene porcul domestic și vînătoarea porcului sălbatic jucau într-adevăr un rol însemnat.

După descoperirea, în anul 1938, a sceptrului de la Casimcea și publicarea lui de către Dorin Popescu, arheologii romîni au căzut în general de acord a considera atari figurine zoomorfe ca reprezentînd un cap de cal. Evident că unele îndoieli mai pot fi încă formulate. Dungile în relief de pe piesa din Dobrogea ar indica foarte probabil căpăstrul calului. Un atare amănunt, deși mai restrîns, îl găsim și la exemplarul din Caucazul de nord.

A. A. Iessen, neavînd la îndemînă date în legătură cu mediul arheologico-cultural, căruia ar fi putut să-i aparțină figurina din nordul Caucazului, nu formulează nici o ipoteză în această privință. Fapt cert este însă că pe sculptura de la

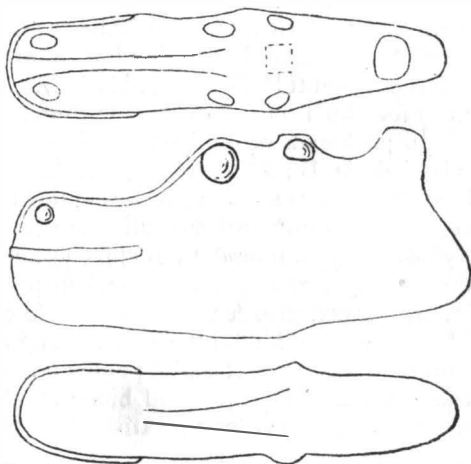


Fig. 2. — Figurina de la Terekli Mekteb (după A. A. Iessen).

¹ Dorin Popescu, La tombe à ocre de Casimcea (Dobrogea). «Dacia. Recherches et découvertes archéologiques en Roumanie», vol. VII—VIII (1937—1940), p. 81—91.

Terekli Mekteb se găsesc urme de vopsea roșie, ca și pe exemplarul de la Casimcea, care a fost descoperit într-un mormint, împreună cu alte obiecte. În al doilea rând, figurina de la Marea Caspică se găsește, din punct de vedere geografic, în zona mormintelor cu ocră, în curgane din regiunea Caucazului anterior (grupa din bazinul inferior al Volgei-Groznii-Mozdok)¹, prin care trece și riul Terek. Cele mai vechi morminte în curgane din această regiune sînt datate de Iessen între 2100—1700 î.e.n., ele fiind sincronice cu grupa Novosvobodnaia din regiunea Cubanului (anterioare etapei Maikop)². Sceptrul de la Terekli Mekteb poate aparține complexului mormintelor tumulare cu ocră de la sfîrșitul mileniului al III-lea și începutul mileniului al II-lea î.e.n., el făcînd probabil parte din inventarul unui mormint tumular distrus de dune.

În problema originii sculpturilor de pe teritoriul R. P. R. (Sălcuța și Fedeleșeni) și de la Terekli Mekteb, A. A. Iessen, subliniind marea asemănare dintre ele și lipsa de analogii în alte regiuni, conchide că ele provin din același centru sau, cel puțin, dintr-un centru în care se reflectă aceleași tradiții culturale. Autorul se gîndește la un moment dat chiar la un « atelier » comun, în care s-ar fi prelucrat aceste figurine zoomorfe. Prezența în regiuni așa de îndepărtate a unor atari figurine se explică prin legăturile culturale ce s-au înfăptuit — spune Iessen — « probabil printr-un schimb intertribal cu mai multe faze » și care sînt documentate acum în mod cu totul incontestabil pentru o perioadă atît de timpurie. Iessen se gîndește de asemenea și la caracterul bilateral al acestor legături, avînd mereu în minte raportul de 2—1 (r. 3—1), statistic numărul sculpturilor găsite pe teritoriul R.P.R. fiind în prezent mai mare.

Publicarea primei sculpturi de acest fel din Caucazul de nord aruncă o lumină cu totul nouă asupra unei probleme, care mai bine de un sfert de secol, a preocupat arheologia romînească, anume problema originii așa-numitelor sceptre descoperite între 1920—1938 în România. Originea lor răsăriteană nu mai poate fi pusă azi la îndoială. Cercetările din ultimii ani făcute în țara noastră au adus și ele unele date prețioase, care pot fi folosite acum în rezolvarea problemei acestor sculpturi. Astfel, săpăturile efectuate în anul 1951 pe Piscul Cornișorului de la Sălcuța au putut preciza că, sub stratul de sol arabil actual, urmează pînă la adîncimea de 0,50 m—0,75 m, un strat de cultură al cărui conținut oglindește ultima fază de dezvoltare a culturii Sălcuța, pe care am numit-o Sălcuța D (IV), în care se găsesc numeroase elemente răsăritene și care are o dezvoltare sincronică cu marele complex Gumelnița D și Gorodsk-Usatovo. Figurina de la Sălcuța a fost descoperită de I. Andrieșescu în anul 1920 la adîncimea de 0,40 m. După precizările stratigrafice din 1951 rezultă că această piesă aparține stratului Sălcuța D. Prin aceasta s-a adus o documentare prețioasă în ceea ce privește datarea relativă și încadrarea cultural-istorică a sceptrului de la Sălcuța, cît și a întregii serii de obiecte similare. Deși asemănarea acestei sculpturi cu exemplarele de la Fedeleșeni și Terekli Mekteb este mare, totuși ea se deosebește de acestea. Granitul din care este lucrată are o culoare mai închisă, iar grăunțele albe sînt mai mari decît la exemplarul de la Fedeleșeni, unele ajungînd la un diametru de 1 cm. Ea este lustruită puternic pe toată suprafața care reprezintă capul de animal, iar în rest este zgrunțuroasă. Cu această parte a fost fixată într-un mîner sau la capătul unui băț. Pe zona dintre proeminența de deasupra, care ajută la fixare, și gîtul animalului se disting slabe urme lăsate de sfoara cu care a fost legat. Botul anima-

¹ A. A. Iessen, Contribuție la cronologia marilor curgane din Cuban. « Sovetskaia Arheologhiia », XII, 1950, p. 175.

² Ibidem, p. 192 și p. 199 (Schema corelațiilor cronologice).

lului este scurt și mai drept decît la exemplarul de la Fedeleșeni și la cel din Caucaz. Buzele sînt redat printr-o linie incizată, fără a mai prezenta vreun relief. Pe o latură, capătul liniei se bifurcă, datorită probabil unei greșeli de execuție, neavînd deci o altă semnificație. Nările animalului sînt puternic umflate, terminîndu-se în proeminențe înalte. Ochii pot fi identificați numai după cele două umflături din regiunea craniului, unde întîlnim și cea mai mare înălțime. Urechile sînt

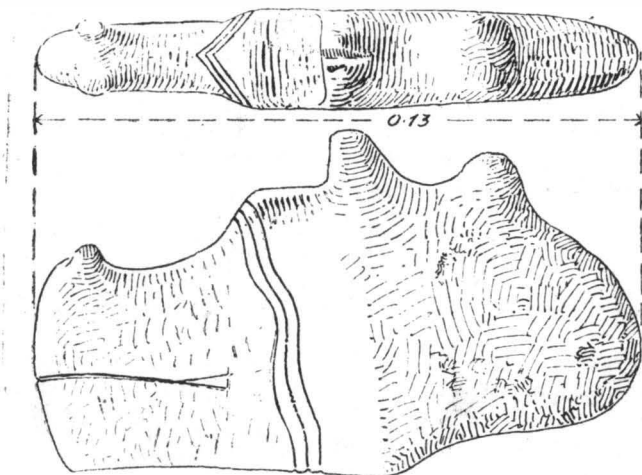


Fig. 3. — Figurina de la Sălcuța.

ciulite, avînd o înălțime de 1,2 cm, fiind despărțite printr-o tăietură adîncă. De o parte și de cealaltă a obiectului se găsesc trei linii incizate, paralele și vălurite, care, pe latura îngustă superioară formează un unghi ascuțit, cu vîrfurile spre botul animalului. Pare a fi vorba și aici de reproducerea căpăstrului. Lungimea sculpturii (inclusiv partea de înmănușare) este de 13 cm, lățimea de 2,2 cm (în partea de sus) și 1,2 cm (jos), iar înălțimea de 7,5 cm (în dreptul urechilor) și de 6 cm (în dreptul ochilor). Figurina este mai plată decît toate celelalte exemplare, ea reprezentînd cea mai pronunțată stilizare. După cercetările de pînă acum, nu s-a putut observa pe suprafața sa nici o urmă de culoare roșie (fig. 3).

Figurina de la Fedeleșeni a fost descoperită într-un colț al dărîmăturilor unei locuințe Cucuteni A. În prezent sînt însă îndoieli asupra atribuirii ei mediului Cucuteni A, pe care le formulează chiar arheologul care a săpat acolo (I. Nestor). Condițiile găsirii nu sînt prea clare. Prezența sceptrului în locuința Cucuteni A ar putea fi o simplă întîmplare. I. Nestor nu exclude posibilitatea asocierii acestei figurine cu mediul Usatovo de la Fedeleșeni. Aici au fost descoperite într-adevăr fragmente ceramice tipice grupei Usatovo, precum și un vas pictat într-un stil cu totul caracteristic acestei grupe. La o examinare mai atentă am constatat că piesa nici nu prezintă urme de arsură. Ea nu a fost deci în locuință în momentul prăbușirii acesteia prin incendiu.

Sceptrul este lucrat dintr-un granit cu boabe albe mai mărunte decît la acela din care e făcut exemplarul de la Sălcuța, avînd de asemenea și o culoare mai deschisă. El a fost lustruit pe toată suprafața ce reproduce capul de animal, pe cînd pe porțiunea lăsată pentru fixare este zgrunțuros. Pe o latură a exempla-

rului, această lustruire a dispărut aproape cu totul. Probabil că a zăcut cu această parte pe un pământ mai umed sau a fost expus la o mai mare umiditate. Aceasta înseamnă că obiectul nu a fost expus în chip egal la acțiunea agenților naturii și că el nu a fost cuprins în întregime în dărîmăturile de chirpici ale locuinței amintite. Pe zona «gîuită» dintre reprezentarea capului de animal și porțiunea destinată înmănușării, se văd urme puternice lăsate de sfoară sau

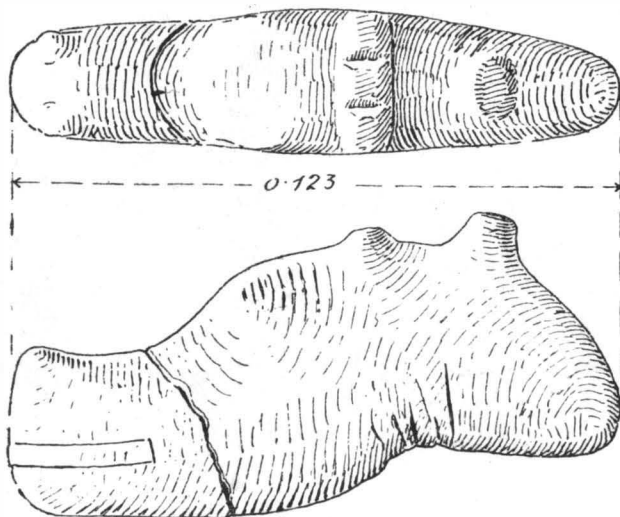


Fig. 4. — Figurina de la Fedeleșeni.

curea, cu ajutorul căreia sculptura era fixată la un miner sau toiag. Urme de sfoară se observă și pe proeminența din partea superioară, care servea ca un «stîlp», după care se petrecea sfoara sau cureaua. Botul animalului este alungit și lătit, iar nările sînt mai puțin umflate decît la exemplarul de la Sălcuța, și rotunjite. Ochii sînt indicați prin cele două proeminențe. În regiunea urechilor s-a lăsat o dungă în relief lată de 1 cm și lungă de 2,8 cm, care a fost creată de două ori, cele două fragmente de la margini reprezentînd urechile animalului. Buzele sînt despărțite prin două linii incizate și paralele, care delimitează o ușoară dungă în relief, lată de 5 mm. Botul este rotunjit. Lungimea piesei este de 12,30 cm, înălțimea de 5 cm, și grosimea de 2,7 cm (în dreptul frunții), ea fiind mai groasă decît sculptura de la Sălcuța (fig. 4).

Figurina de la Casimcea se datorește unei descoperiri întîmplătoare, ale cărei condiții au putut fi totuși reconstituite. Ea făcea parte din inventarul unui mormînt tumular cu ocră roșu, care cuprindea, pe lîngă figurină, trei vîrfuri de suliță lucrate din silcx foarte fin, precum și trei lame de silcx, un răzuitor din același material și două topoare de silcx șlefuite. Toate aceste obiecte — al căror număr trebuie să fi fost mai mare — inclusiv figurina poartă urme evidente de vopsea roșie (ocru). Inventarul mormîntului cu ocră (în movilă) de la Casimcea oferă analogii cu descoperirile similare din curganele din regiunea Kievului și din nord-estul Caucazului, iar pe de altă parte el se încadrează în conținutul etapei Gumelnița D (= Sălcuța D).

Figurina de la Casimcea este lucrată din rocă locală, dobrogeană, de culoare albă-gălbuie, sfărâmițoasă, dar ușor de lucrat. A fost lustruită, ca și celelalte piese, pe suprafața ce reproduce capul de animal. Se observă foarte ușor cum a fost delimitată zona conică de înmănușare, de figurina propriu-zisă (fig. 5). Botul animalului este puternic îngroșat și nările umflate în chip voit exagerat și înconjurate cu un cerc în relief. Ochii sînt redați în relief. În jurul lor se găsește o

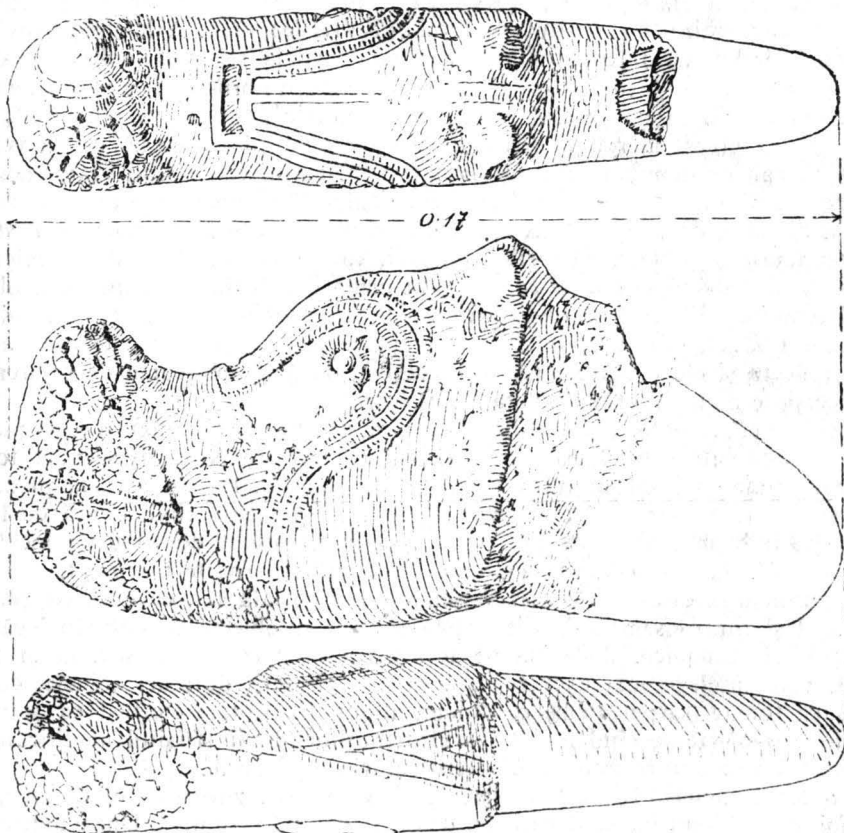


Fig. 5. — Figurina de la Casimcea.

spirală din trei reliefuri delimitate printr-o linie incizată. Aceste reliefuri se întînesc la baza nasului, pe laturile unui dreptunghi.

Acest decor reprezintă — într-un mod mai convingător decît la celelalte exemple — căpăstrul. Urechile sînt ciulite și plastic redată. Pe bărbie se găsesc trei linii, formînd unghiuri ascuțite, care accentuează și mai mult bărbia animalului. Figurina de la Casimcea este lucrată într-un stil realist. Lungimea ei este de 17 cm, înălțimea de 7,5 cm și grosimea (maximă) de 3,5 cm.

Ținînd seama de observațiile de mai sus, prilejuite în special de noile descoperiri din R.P.R., unde în ultimii ani s-a putut determina un puternic fond cultural-istoric Gorodsk-Usatovo, se poate formula concluzia că sceptrele din țara noastră fac parte din conținutul complexelor Gumelnița D—Sălcuța D—Cucuteni

D (Gorodsk-Ustatovo) din perioada de trecere spre epoca bronzului, ele fiind sincronice cu exemplarul de la Teekli-Mekteb.

Aceasta înseamnă însă că toate aceste figurine — care sînt atît de asemănătoare între ele, nu numai ca stil, dar și ca dimensiuni și material — aparțin unui alt nivel al dezvoltării sociale și economice a triburilor care au trăit pe teritoriul R.P.R. și în răsăritul Precaucazului, decît cel fixat de A.A. Iessen. În cronologia generală ne aflăm, cel mai de vreme, în pragul mileniului al II-lea î.e.n. și, în ori ce caz, înainte de sfîrșitul secolului al XVIII-lea î.e.n. Arheologul sovietic, neavînd la îndemînă informații asupra pătrunderii la sfîrșitul neoliticului de la noi a grupurilor de păstori nomazi veniți din stepele nord-pontice și din bazinul inferior al Volgii, iar pe de altă parte, datînd aceste figurine într-o perioadă mai timpurie, s-a gîndit la relații bilaterale, cu direcții opuse, de la est la vest și invers, pe calea sistemului de raporturi intertribale. În realitate, difuzarea acestor figurine — atît de străine în mediul neoliticului țării noastre — are loc într-o singură direcție, de la răsărit la apus. Ele stau în legătură cu momentul istoric al pătrunderii treptate a păstorilor nomazi, care reprezintă cea dintîi migrație primitivă bine documentată și care a avut urmări importante asupra dezvoltării multilaterale a triburilor băștinașe care au trăit pe teritoriul R.P.R. Pătrunderea aceasta s-a făcut, de sigur, în diferite etape. Figurinele descoperite pînă acum par a reflecta și ele o atare mișcare succesivă, dacă ținem seama de diferențele stilistice și de materia primă din care sînt lucrate.

Evident că, în privința animalului reprezentat de cele patru figurine, nu putem spune în mod categoric că este vorba de capul unui cal. Nouă ni se pare totuși că ele ar putea reproduce într-adevăr un cap de cal. Pentru aceasta pledează nu numai forma, dar și fixarea cronologică într-o vreme cînd, odată cu începutul epocii bronzului de la noi, începe să fie cunoscut de triburile locale și acest animal. La păstori, se știe, calul juca un rol foarte însemnat.

Figurinele în discuție au avut o semnificație socială sau de cult, ele putînd fi în același timp « semne de distincție » socială și obiecte de cult, în legătură cu credințele totemice. Judecată pe această linie de încadrare socială și religioasă, vom înțelege mai ușor funcțiunea întregii serii de atari obiecte, considerate ca totem (șarpe-totem, cal-totem, hipopotam-totem etc.) și ca sceptre, apărute într-o vreme cînd în interiorul triburilor de la sfîrșitul neoliticului și începutul bronzului se petreceau restructurări importante.

Cu tot caracterul lor rudimentar, figurinele noastre zoomorfe oferă totuși un modelaj, care le imprimă și un caracter de opere de artă primitivă. Unele dintre ele, ca cea de la Casimcea, au trăsături realiste puternice, pe cînd altele (vezi exemplarul de la Sălcuța) sînt foarte mult stilizate. Tendința spre schematism și convenționalism a unor atari sculpturi se poate explica prin mentalitatea omului de atunci, pentru care asemenea figurine trebuiau să aibă și un caracter supranatural.

Reprezentările plastice de care este vorba aici oglindesc deopotrivă concepțiile estetice și religioase ale societății de atunci. De aceea, în studierea lor, va trebui să se aibă în vedere, nu numai etapa de dezvoltare social-economică, dar și treapta atînsă de dezvoltarea religiei și în general de formele conștiinței sociale ale epocii respective.

În felul celor de mai sus, credem că studiul savantului sovietic A.A. Iessen dobîndește o și mai mare valoare pentru rezolvarea problemei discutate aici, iar figurinele descoperite în R.P.R. și cea de la Terekli Mekteb — care se găsește la o distanță de aproximativ 2000 km de Sălcuța și la aproximativ 1500 km de Casimcea — se leagă și mai strîns, și în chip multilateral.

К ВОПРОСУ ТАК НАЗЫВАЕМЫХ КАМЕННЫХ «СКИПЕТРОВ» В РНР

(КРАТКОЕ СОДЕРЖАНИЕ)

В «Кратких сообщениях» XLVI, стр. 48—53, А. А. Иессен публикует о находке каменного «скипетра», имеющего форму головы животного, обнаруженного в Терекли Мектебе Грозненской области, Дагестанской АССР. Исходя из этого сообщения, автор возвращается к вопросу подобных же сткрытий в РНР, а именно к находкам в Сэлкуце — Олтения, в Феделешени — Молдавия и, наконец, в Касимче — Добруджа, обнаруженным в 1938 г. Статуэтку из Сэлкуцы можно отнести к концу культуры Сэлкуца, а статуэтка из Феделешени, вероятно, принадлежит фазе Усатова этого поселения. Что касается «скипетра» из Касимчи, то он был найден в инвентаре погребения с охрой. На основании этих соображений автор относит эти статуэтки к переходному периоду до начала эпохи бронзы, то есть к началу II в. до н. э. Животное, представленное этими статуэтками, было отождествлено с лошадью, появившейся именно к тому времени на территории РНР. Наличие такой же статуэтки на Северном Кавказе указывает на то, что они проникли в страну с Востока, будучи занесены сюда пастушескими племенами к концу неолита.

ОБЪЯСНЕНИЕ РИСУНКОВ

- Рис. 1. — Карта распространения «скипетров» из РНР и СССР.
Рис. 2. — Статуэтки из Терекли Мектеба (по А. А. Иессену).
Рис. 3. — Статуэтка из Сэлкуцы.
Рис. 4. — Статуэтка из Феделешени.
Рис. 5. — Статуэтка из Касимчи.

SUR LA QUESTION DES AINSI DITS «SCEPTRES» DE PIERRE DE LA RÉPUBLIQUE POPULAIRE ROUMAINE

(RÉSUMÉ)

Dans «Kratkié Soobchtchéniya», XLVI, pp. 48—53, A. A. Jessen traite d'un «sceptre» de pierre ayant la forme d'une tête d'animal, découvert à Terekli Mektéb, région de Groznensk, dans la R.S.S. Autonome du Daghestan. Partant de cet article, l'Auteur reprend la question des découvertes similaires faites dans la République Populaire Roumaine : à Sălcuța en Olténie, à Fedeleşeni en Moldavie et, enfin, à Casimcea, en Dobroudja, en 1938. La figurine de Sălcuța date probablement de la fin de cette culture ; celle de Fedeleşeni appartient probablement à la phase Ousatovo de cette station. En ce qui concerne le « sceptre » de Casimcea, on doit remarquer qu'il fait partie de l'inventaire d'une sépulture à ocre. Ces considérations permettent à l'Auteur de dater ces figurines à la période de transition vers l'âge du bronze, c'est-à-dire vers le début du deuxième millénaire avant notre ère. L'Auteur pense que l'animal représenté par ces figurines est le cheval, dont la présence sur le territoire de ce pays est signalée pour la première fois à cette

même époque. Une figurine semblable, trouvée dans le Caucase du nord, indique que ces figurines ont été apportées de l'est, par les tribus de pasteurs de la fin du néolithique.

EXPLICATION DES FIGURES

Fig. 1. — Carte de la répartition des « sceptres » de la République Populaire Roumaine et de l'U.R.S.S.

Fig. 2. — La figurine de Terekli Mekteb (d'après A. A. Jessen).

Fig. 3. — La figurine de Sălcuța.

Fig. 4. — La figurine de Fedeleșeni.

Fig. 5. — La figurine de Casimcea.

CU PRIVIRE LA O INSCRIPȚIE HISTRIANĂ, RECENT PUBLICATĂ

DE

D. M. PIPPIDI

O inscripție greacă publicată în « Raportul preliminar asupra săpăturilor din campania anului 1953 la Histria »¹ prilejuiește unele nedumiriri și, prin condițiile în care a fost editată, se învrednicește de unele observații .

E vorba de un decret fragmentar în cinstea unui arhitect, descoperit în lucrările de dezvelire a zidului-incintă din Valul III, laolaltă cu resturi arhitectonice și cu alte materiale de construcție. Deși obiceiul de a se expune copii ale hotărârilor Adunării pe zidurile orașelor nu e atestat în lumea greacă, și deși condițiile de găsiră a pietrei exclud posibilitatea ca între aceasta și zidul la baza căruia a fost aflată să fi existat o legătură altfel decât întâmplătoare, unii membri ai colectivului de săpături au crezut că pot susține ipoteza după care fragmentul ar constitui dovada participării arhitectului necunoscut la opera de refacere a incintei, la o dată ce rămânea să fie precizată pe baza caracterelor paleografice ale documentului.

Împotriva acestor încheieri s-a obiectat din primul moment că faptul de a fi fost descoperită în preajma unei anumite clădiri nu constituie dovada că inscripția s-ar referi la zidirea sau la o refacere a clădirii respective. Pentru a îndreptăți o astfel de inducție, e necesar, în primul rând, ca observații stratigrafice să nu lase îndoială asupra faptului că inscripția a fost descoperită *in situ*, iar în al doilea rând, ca între conținutul documentului epigrafic și construcția cu care e pus în relație să existe o conexiune evidentă și indiscutabilă.

Nici una din aceste condiții nu e îndeplinită în cazul care ne interesează, și aceasta a îndemnat pe cei mai mulți din membrii colectivului să propună, cu prilejul discuției raportului, ca încercarea de a folosi fragmentul epigrafic în vederea unor concluzii cronologice privind refacerea incintei să fie părăsită. Cum e ușor de văzut din versiunea încredințată tiparului, această hotărâre a majorității n-a fost respectată, cu îngăduința responsabilului din acel moment al șantierului, care, deși personal pătruns de lipsa de îndreptățire a ipotezei la care ne referim, n-a găsit necesar să lămurească pe autorii ipotezei că pretenția de a o face să figureze într-un text iscălit de toți membrii colectivului venea nu numai împotriva regulilor unei sănătoase metode istorice, dar și a convingerii celor mai mulți din presupușii semnatari ai documentului. Întimplarea prezintă astfel un aspect organizatoric și altul științific, asupra cărora nu va fi inutil să ne oprim, de n-ar fi decît pentru a evita repetarea unor greșeli ce angajează nu numai bunul

¹ « S.C.I.V. », anul V, 1954, nr. 1 — 2, p. 95, nr. 10.

nume al echipei de cercetători de la Histria, dar și prestigiul instituției sub patronajul căreia lucrează.

Ca să începem cu aspectul științific al problemei, am afirmat mai sus că, pentru a se putea susține existența unei relații între decretul în cinstea arhitectului și zidul-incintă la temelia căruia a fost găsit, era necesar, pe de o parte, ca fragmentul să fi fost descoperit *in situ*, pe de alta, ca legătura postulată să-și găsească expresia în conținutul documentului. Despre îndeplinirea celei dintii condiții, credem că nu poate fi vorba nici măcar în judecata susținătorilor ipotezei, de vreme ce inscripția n-a fost găsită pe zid, nici măcar deasupra nivelului antic al solului, ci în pământul răvășit ce acoperea cele mai de jos rînduri de blocuri din temelii. Așa fiind, cu egală îndreptățire s-ar putea pretinde că orice inscripție descoperită în preajma sau în interiorul unui monument a avut legătură directă cu monumentul respectiv, sau că — știută fiind deprinderea histrienilor de a expune decretele onorifice în templul lui Apollo — oriunde aflăm un asemenea document putem face presupunerea că se înălța sanctuarul Zeului Tămăduitor. Puerilitatea unui asemenea raționament nu mai are nevoie să fie subliniată, și aceasta ne permite să ne întrebăm mai degrabă dacă din cuprinsul fragmentului rezultă în vreun chip legătura lui cu locul unde a fost găsit. De data aceasta răspunsul fiind mai puțin lesnicios, cel puțin pentru cititorul nefamiliarizat cu epigrafia greacă, ne luăm îngăduința de a supune problema unui examen circumstanțiat.

Înainte de toate, iată însă textul documentului, așa cum a apărut în raportul citat:

[Ἔδοξε τῆ]ι βου[λῆι καὶ τῶι δήμωι]
 [ἐπιμ]ηγιεῦοντ[ος]
 [. . .] Λυσιμάχου Ἀ[ρισταγόρας?]
 [Μ]ονίμου εἶπεν ἐπειδὴ Μένισκ-]
 ος Ἡρακλείδου [Βυζάντιος?]
 ἐνδημήσας εἰς τ[ὴν πόλιν ἡργι-]
 τεκτόνησεν ἔτη [πολλὰ καὶ ἡύ-]
 δοκίμηκε τὴν τε ε[ὐδοξίαν καὶ πε-]
 ποίηται εὐτακτῶν [τὴν ἐπισκευα-]
 σίαν ἀμφοτέρων τῶν τ[ε]ιχῶν σive πυλῶν τῆς πόλε-]
 [ως δεδόχθαι] τῆι βου[λῆι καὶ τῶι]
 [δῆμωι]

Prima observație pe care o prilejuiește transcrierea fragmentului (ca să nu vorbim de întregirile ce ne vor reține atenția mai departe) e că exactitatea ei lasă de dorit. În rîndul 2, ultima literă rămasă (dealtminteri perfect citeată) nu e T, ci N. Tot așa, la începutul rîndului 5, cel dintii semn conservat nu e O, ci K. În sfîrșit, ceea ce se distinge pe piatră la începutul rîndului 10 nu-i de bună seamă Σ, ci T sau Ξ, pentru că singura urmă păstrată în acest loc al stelei e o bară *orizontală*, cită vreme brațele lui Σ n-au putut fi decît înclinate; de altă parte, ultima literă a aceluiași rînd fiind T, propunerea de întregire trebuia scrisă: τ[ῶν τευχῶν σive πυλῶν κτλ.].

O a doua remarcă pe care nu ne putem dispensa de a o face, e că editorul ar fi avut de cîștigat, dacă, înainte de a-și trimite manuscrisul la tipar, și-ar fi luat răgazul să confrunte regulile ortografiei clasice, așa cum se citesc în manuale, cu indicațiile documentelor epigrafice din ultimele veacuri înainte de era

noastră. Ar fi constatat astfel că, în ~~cazul~~ verbelor compuse cu $\delta\upsilon\sigma$ - sau $\epsilon\upsilon$ -, augmentul uneori precede, alteori urmează adverbul și că, îndeobște în greaca comună, verbele începînd cu $\epsilon\upsilon$ - nu-și lungesc silaba inițială la aorist și la perfect¹.

În al treilea rînd (și cu aceasta ajungem la partea delicată a muncii oricărui cititor de inscripții), e evident pentru cine examinează cu luare aminte întregirile propuse rîndurilor 7—10 ale fragmentului că, independent de celelalte greșeli comise, editorul n-a respectat regula fundamentală a metodei epigrafice, după care orice încercare de îmbunătățire a unui text mutilat trebuie să țină seama nu numai de limba epocii, dar și de frazeologia proprie categoriei de documente în care textul se încadrează. Altfel spus, nici o întregire nu poate fi socotită acceptabilă cîtă vreme n-am făcut dovada că termenii figurînd în conjecturile noastre erau folosiți în locul de proveniență a documentului, în vremea cînd acesta a fost scris; în al doilea rînd, dacă nu vom fi dovedit deopotrivă că anumite formule sau întorsături de stil făceau parte din modul de redactare obișnuit al documentelor din categoria respectivă.

Practic, aceste exigențe se socot satisfăcute ori de cîte ori în sprijinul unei propuneri proprii sîntem în măsură să cităm exemplul fie și al unui singur document în care expresiile sau construcțiile de noi întrebuițate figurează în chip indiscutabil. Această bază documentară lipsește însă cu totul conjecturilor din ediția pe care o discutăm, în ciuda trimiterilor la o serie de inscripții despre care se afirmă că sînt pomenite « în susținerea lecturii » propuse. În realitate, nici unul din documentele în chestiune nu prezintă vreo analogie cu inscripția ce ne interesează, afară de faptul că în toate cazurile e vorba de decrete onorifice. Nici chiar decretul de la Dragomirna în cinstea lui Epicrates al lui Nicoboulos, citat pentru a dovedi că arhitectul din decretul nostru a putut fi originar din Byzanț (amănunt puțin important din punctul de vedere al economiei textului și, de altminteri, îndoielnic²), nu ne poate ajuta la reconstituirea unui document al cărui formular e diferit, așa cum în chip vizibil diferite trebuie să fi fost titlurile la recunoașterea obștească ale respectivilor beneficiari.

În aceste condiții, nu trebuie să ne mirăm dacă în punctul cel mai important al textului, în rîndurile 7—10, întregirile propuse sînt atît de puțin satisfăcătoare. Ca să dea o aparență de justificare ipotezei despre participarea titularului decretului la lucrările de refacere a incintei, editorul a nesocotit nu numai frazeologia uzuală a documentelor de acest fel, dar pînă și corecțiunea gramaticală și vocabularul. E evident, bunăoară, că în rîndul 10, între $\delta\mu\phi\omicron\tau\epsilon\rho\omega\nu$ și substantivul cu care $\delta\mu\phi\omicron\tau\epsilon\rho\omega\nu$ se leagă, și care a căzut în ruptura de la marginea dreaptă a pietrei, o exprimare conformă cu spiritul limbii grecești cere folosirea articolului. O construcție: $\delta\mu\phi\omicron\tau\epsilon\rho\omega\nu$ $\tau[\epsilon\iota\chi\omega\nu]$ ar fi dar incorectă, independent de chestiunea de a ști dacă înțelesul frazei permite sau nu întregirea propusă³; pe de altă parte, intercalarea unui $\tau\omega\nu$ între $\delta\mu\phi\omicron\tau\epsilon\rho\omega\nu$ și $\tau\epsilon\iota\chi\omega\nu$ sporește

¹ Cu titlu de exemplu, Syll.³. 659,5; 689,5; 708,40; 737,5; 738,5;. Cf. B. Bondesson, De sonis et formis titularum Milesiorum Didymaeorumque. Lund, 1936, p. 182, și, în general, K. Meisterhans, Grammatik der attischen Inschriften, 3. Aufl. bes. v. E. Schwyzer. Berlin, 1900, p. 169 și urm.; F. Blass, Grammatik des neutest. Griechischen. 4. Aufl. bes. von A. Debrunner. Göttingen, 1913, p. 40 și urm.

² Un *ethnikon* Βυζάντιος, după patronymul Ἡρακλείδου, dă pentru rîndul 5 o lungime de 22 semne; față de lungimea mijlocie a rîndurilor de reconstituire sigură (23—25 litere), mai plauzibilă pare o întregire Καλλατιανός, sau Ἀπολλωνιάτης, sau Ὀλβιοπολίτης.

³ De o lecțiune $\pi[\omega\lambda\omega\nu]$, cum propune în subsidiar editorul, nici nu poate fi vorba: ultima literă a rîndului 10 e sigur T, nu II.

numărul literelor la 29, soluție inadmisibilă într-un text a cărui lungime de rînd n-a depășit, după toate probabilitățile, 25 de semne. Concluzia inevitabilă ar fi trebuit să fie, în aceste condiții, părăsirea nefericitei lecțiuni τ[ειχῶν], și e ceea ce s-ar fi întîmplat probabil, dacă această renunțare n-ar fi ruinat ipoteza care se cerea dovedită, vrem să spunem răsplătirea arhitectului pentru servicii în legătură cu întărirea orașului.

Oricit de supărătoare, dificultățile de pînă aci nu sînt totuși cele mai grave, comparate cu încurcătura la care editorul se expune căutînd să introducă faimoasele ziduri într-un context unde n-au ce căuta. După pomenirea incintei, trebuia să urmeze pomenirea reparațiilor, și e ceea ce se încearcă să se acrediteze prin întregirea rîndului 9 cu cuvîntul [ἐπισκευα]σίαν, a cărui lungime acopere lacuna și al cărui înțeles se potrivește oarecum cu sensul plănuit al frazei. Din nenorocire, lucrurile nu sînt chiar atît de simple, pentru că, așa cum am semnalat la vreme, începutul rîndului 10 prezintă pe piatră -ΕΙΑΝ (eventual -TIAN), iar nu -ΣΙΑΝ, ceea ce înlătură posibilitatea unei lecturi [ΕΠΙΣΚΕΥΑ]ΣΙΑΝ. Atît și ar fi destul, dar în realitate mai e ceva. Un cuvînt ἐπισκευασία, în limba documentelor epigrafice, nu știm să fi existat. Substantivul din familia lui ἐπισκευάζω folosit în acest înțeles e ἐπισκευή, singurul întîlnit în locurile cele mai felurite ale lumii grecești, singurul figurînd în indicii culegerilor de inscripții¹. E cazul să adăugăm, pe de altă parte, că, și dacă termenul ar fi fost de întrebuițare curentă în inscripții din Histria sau de aiurea, plauzibilitatea unei citiri [ἐπισκευα]σίαν n-ar fi fost cu nimic sporită, dat fiind că, în epigrafe, îndreptățirea unei lecțiuni nu se judecă după criteriul simplei corecțiuni formale, ca un exercițiu de retroversiune, ci din punctul de vedere al formularului uzitat într-o anumită categorie de documente, ceea ce ne obligă nu numai să cunoaștem frazeologia actelor publice în general, dar s-o și luăm ca îndreptar în propriile noastre conjecturi, ori de cîte ori lucrul e cu putință.

Nu așa s-a procedat în cazul fragmentului histrian pe care-l discutăm, și e de mirare că editorul, în loc să consulte în această privință materialul abundent ce-i stătea la dispoziție, a preferat să încerce completări de fantezie, nesocotind faptul primordial că — cu excepția numelui și a meseriei titularului — decretul nu conține o singură vorbă care să nu poată fi raportată la un model. Din acest punct de vedere, scurtimea motivării trebuia să-i servească de avertisment, ca și sărăcia de știri în legătură cu o activitate care, dacă ar fi fost în vreun chip legată de nevoile orașului, s-ar fi învednicit de mai multe amănunte. În decretul de la Dragomirna în cinstea lui Epicrates asemenea amănunte nu lipsesc, după cum nu lipsesc în decretul pentru Aristagoras, a cărui autoritate e invocată nu știm pentru care motiv. Fiecare din aceste documente se referă la împrejurări precise, și onorurile pe care le acordă veneau să răsplătească servicii a căror înșirare conferea respectivelor hotărîri proporții impunătoare. În fragmentul de care ne ocupăm, întreaga motivare se reduce la cinci rînduri înguste, redactate în stilul vag al decretelor de complezență — atît de numeroase în epoca elenistică și atît de monotone în redactarea lor banală. Dacă titularul se întîmplă să fie străin, nu se uită bunăoară să se sublinieze împrejurarea că zăbava în crașul care-l sărbătorește s-a desfășurat în condiții

¹ Cf. Syll.³ 204, r. 25 (Eleusis): [μισθοῦν τὸμ βασιλέα τ[ά] νῦν ἐ]νεργασμ[έ]να . . . εἰς οἰ[κ]οδομίαν το[ῦ] προ[σ]ταίτου καὶ ἐπισκευῆς τοῦ ἱεροῦ τοῖν Θεοῖν...; 485, r. 65 (Eleusis): ἐπεμελήθη τῆς τε τῶν τευχῶν ἐπισκευῆς; 671 B, r. 10 (Delphi): σώματα εἰς τὰν ἐπισκευάν τοῦ θεάτρου; O.G.I.S., 483, r. 100 (Pergamon): τῶν δὲ θεομένων ἐπισκευῆς κοινῶν τ[ρο]ίχων; I.O.S.P.E., P, 355, r. 23 (Chersones): καὶ τευχῶν ἐπισκευ[άν]..].

de natură să cinstească deopotrivă cetatea de baștină și patria de adopțiune. Ca să cităm câteva exemple, într-un decret din Tenos în cinstea unui rodian se proclamă: τὴν τε ἐπιδημίαν καὶ ἀναστροφὴν ἐποιήσατο κα[λῶς] καὶ εὐλαβῶς καὶ ἀξίως τῆς τε ἡ[μετέ]ρας πόλεως καὶ τοῦ δήμου τῶν Ῥωδίων¹. Tot așa, în două decrete din Delfi, unul pentru o echipă de pictori trimiși din Pergam:.... ἀποστ[α]λέντες ὑπὸ τοῦ [βασιλέως Ἀττάλου . . . τὴν ἐπιδαμί]αν ἐποιήσαντο ἀξίως μὲν τοῦ ἀποστ[ε]ίλαντος αὐτοῦ βασιλέ[ως . . .] καὶ τὰς ἀμέτερας πόλιος,² altul pentru un cetățean atenian: . . . τάν τε παρεπιδαμίαν καὶ τάν ἀναστροφάν ἀξίαν πεποιήται τοῦ τε τῶν Ἀθηναίων δά[μ]ου καὶ τὰς τῶν Ἑλλάνων ἐπὶ τὰ Πύθια συναγωγᾶς . . .³.

Ideea se întilnește deopotrivă în decretul mysian pentru un oarecare Nican-dros . . . ὃς παραγενόμενος εἰς τὴν πόλιν ἡμῶν [τὴν] τε ἐνδημίαν ποιεῖται καλὴν καὶ εὐσχήμονα καὶ ἀξία[ν] τοῦ τε ἡμετέ]ρου δήμου καὶ τῆς ἑαυτοῦ πατρίδος⁴ și, în cuvinte mai apropiate de ale propriului nostru fragment, într-un decret din Chersonesul Tauric, atribuit de Latisev secolului al II-lea î.e.n.: εὐδοκίμησε [καὶ τάν τε ἐνδαμίαν καὶ τ]άν ἀναστροφάν εὐ[τακτόν] τε καὶ πρέπου]σαν ταῖ τέχνηι καὶ τῆι . . .⁵.

Interesant în acest din urmă document e faptul că necunoscutul titular al decretului pare să fi fost un meșteșugar sau un « liber profesionist » de felul medicului din Hypata pomenit într-o hotărîre al cărei text — mai bine păstrat — oferă un exemplu edificator al stilului emfatic folosit în actele oficiale ale cetăților grecești din ultimele veacuri înainte de era noastră: ἐπι[ει]δὴ Γλαῦκος Εὐδῶρου Ὑπατα[ι]ος ἀνὴρ κ[α]λῶς κάγαθός ὑπά[ρ]χων ἐνδημήσας εἰς τὴν πόλιν ἡμῶν καὶ παρεπιδημήσας χ[ρ]όνον καὶ πλείονα τὴν τε παρεπιδημίαν καὶ ἀναστροφὴν [πε]ποιήτ[αι] εὐτακτόν τε καὶ σώφρονα καθ' ὃν τρόπον ἐπέβαλλεν ἀνδρὶ καλῶ καὶ ἀ[γαθῶ]ι ἀξίως τῆ[ς] τε ἡμετέ[ρας] πόλεω[ς] καὶ τῆς Ὑπαταίων [καὶ τῆι] καθ' ἑαυτῶν τέχνη⁶.

În termeni mai cumpătați, dar întru nimic mai preciși, un decret din Tomi publicat de Tocilescu și emendat de Wilhelm reeditează aceleași formule, în legătură cu o situație asemănătoare cu a arhitectului nostru: [. . . παρεπιδημη]σας καὶ πρότερον ἐν τῆι [πόλει ἡμῶν τὴν] τε ἀναστροφὴν εὐτακτ[ον] καὶ σώφρονα] καὶ ἀξίαν ἀμφοτέρων ἐπι[οιή]σατο τῶν πόλ[εω]ν . . .⁷

Pe baza exemplurilor de pînă aici, și pe care nu credem necesar să le continuăm, socotim că rîndurile 6 și următoarele din fragmentul pe care-l analizăm trebuie citite:

ἐνδημήσας εἰς τ[ὴν] πόλιν ἡρι-]
τεκτόνησεν ἔτη [πολλά καὶ εὐ-]
δοκίμηκε, τὴν τε ἐ[νδημίαν πε-]
ποιήτ[αι] εὐτακτον [καλὴν καὶ ἀ-]
ξίαν ἀμφοτέρων τ[ῶν] πόλεων,
[δεδοχθαι] τῆι βου[λῆι] καὶ τῶι δῆ-]
[μωι ἐπηγήσθαι κτλ.]

¹ Syll.³, 658, r. 10 și urm.

² Syll.³, 682, r. 5 și urm.

³ Syll.³, 734, r. 10 și urm.

⁴ O.G.I.S., 443, r. 5 și urm.

⁵ I.O.S.P.E., I, 348, r. 3 și urm.

⁶ Jardé et Laurent, « B.C.H. », XXVI, 1902, p. 394, reeditat de Ad. Wilhelm, Beiträge zur griechischen Inschriftenkunde. Viena, 1909, p. 146—147.

⁷ « A.E.M.O. », XI, 1888, p. 41, nr. 46. Cf. W. Weinberger, « A.E.M.O. », XII, 1889, p. 127—130 și Ad. Wilhelm, Beiträge. z. griech. Inschriftenkunde, p. 149.

Și traduse:

«(întrucît) . . . stabilindu-se în acest oraș, a exercitat ani îndelungați meseria de arhitect dobîndind bună faimă, iar șederea printre noi i-a fost rînduită, frumoasă și vrednică de ambele noastre cetăți, — Sfatul și Poporul au hotărît să fie lăudat . . .»

Caracterul banal al documentului rezultă prea limpede, pentru a mai fi nevoie să fie pus în lumină. Raportarea la un anumit moment din dezvoltarea urbanistică a Histriei se dovedește imaginară, ca și răsplătirea pretinselor servicii în legătură cu refacerea zidurilor de apărare. Sarcina pe care ne-am luat-o de a lămuri o problemă obscură, dovedind zădărnicia coniecturilor în care un editor prea sigur de sine înclina să vadă «mai mult decît o simplă ipoteză», n-ar fi însă îndeplinită, dacă, la capătul examenului întreprins, n-am folosi prilejul pentru a trage unele învățături privind condițiile lucrului științific îndeobște.

Cea dintii și cea mai importantă e că ori de cîte ori o descoperire reprezintă rodul muncii unui colectiv, și este înfățișată ca atare, opinia majorității trebuie să precumpănească asupra opiniilor individuale. Responsabilul de șantier trebuie să asigure aplicarea acestui principiu în orice împrejurare, și nu e desigur o exagerare dacă afirmăm că în cazul care ne-a reținut atenția conducătorul din 1953 al șantierului Histria n-a știut să folosească în acest scop autoritatea cu care era investit — și lunga-i experiență de cercetător.

Cum însă adevărul n-a fost și nu poate fi nicicînd o simplă medie statistică, e de la sine înțeles că părerile divergente trebuie să-și găsească expresie în cadrul unei formulări care, de fiecare dată și în chipul cel mai lămurit, să precizeze sub a cui răspundere științifică se fac anumite afirmații sau se susțin anumite puncte de vedere.

În sfîrșit (și e probabil cea mai firească din exigențele pe care ne luăm libertatea să le formulăm), nu va fi de prisos să amintim că e mai ușor să semeni confuzie decît să faci lumină și că, în aceste condiții, nu se pot lua niciodată suficiente precauții, cînd e vorba să dobîndești o cît de modestă fărîmă de adevăr.

В СВЯЗИ С НЕДАВНО ОПУБЛИКОВАННОЙ ИСТРИЙСКОЙ НАДПИСЬЮ

(КРАТКОЕ СОДЕРЖАНИЕ)

Подвергнув новому исследованию фрагмент декрета, опубликованного в предыдущем выпуске этого же журнала, о котором издатель утверждал, что он был предназначен для вознаграждения архитектора, под наблюдением которого была восстановлена ограда Истрии во второй половине II в. до н. э., автор приходит к заключению, что речь идет об ошибочном чтении банального документа, не упоминающего о какой-либо специфической деятельности вышеупомянутой в декрете личности и не имеющего никакой связи с фортификационными работами крепостных стен.

AU SUJET D'UNE INSCRIPTION D'HISTRIA, RÉCEMMENT PUBLIÉE

(RÉSUMÉ)

L'Auteur reprend l'examen d'un fragment de décret publié dans un fascicule précédent de cette revue (t. V, 1954, fasc. 1—2, p. 95. no. 10). L'éditeur estimait que le décret avait pour but de récompenser les services rendus par un architecte étranger, qui aurait dirigé les travaux de réfection de l'enceinte de la cité d'Histria dans la seconde moitié du II^e siècle avant notre ère. L'Auteur conclut qu'il s'agit de la lecture erronée d'un document banal, où mention n'est faite d'aucune activité spécifique au personnage à qui l'on rend des honneurs, et sans rapport avec les travaux de fortification de la cité.



ÎN LEGĂTURĂ CU DECRETELE TOMITANE PRIVITOARE LA PAZA ORAȘULUI

DE
IORGU STOIAN

Deși descoperite și publicate de mai bine de șazeci de ani¹, în care timp au fost, așa cum era de așteptat pentru un document atât de important, de multe ori reproduse și copios comentate și folosite², cunoscutele decrete privitoare la paza orașului Tomis mai oferă, încă și astăzi, numeroase puncte obscure, a căror interpretare este departe de a fi întrunit azeziunea tuturor cercetătorilor. Aceasta provine, poate, și din faptul că, nici pînă acum, ele nu au avut parte de o editare cu adevărat științifică, dar, mai ales, din cauza termenilor însăși în care sînt redactate, ceea ce face interpretarea și, în primul rînd, datarea lor destul de dificilă. O examinare mai atentă a originalului, în lumina și a altor documente asemănătoare, pe drept sau pe nedrept socotite contemporane, ar putea totuși, dacă nu să rezolve definitiv toate problemele puse de inscripția de care este vorba, să deschidă, cel puțin, noi perspective pentru lămurirea lor. Este ceea ce vom încerca să facem, în cele ce urmează, măcar pentru unele din aceste probleme.

Mai întii cîteva rectificări de lectură. În r. 16 și 35, este de citit βελτ[ε]ιονα respectiv βελτ[ε]ιοναζ cel puțin ca primă redactare. Căci se prea poate ca ε, ale cărui urme se văd destul de clar, să fi fost, la o eventuală revizie, martelat chiar de lapicid. Ceea ce înseamnă că, deși neuzitată și, după știința noastră,

¹ Gr. Tocilescu, «A.E.M.», XIV, 1891, p. 22-26, nr. 50.

² R. Cagnat, «Rev. Arch.», XVII, 1891, p. 406-408, nr. 54; Ch. Michel, Recueil d'inscriptions grecques, Paris, 1897-1899, p. 252-253, nr. 334; A. Wilhelm, «A.E.M.», 1897, p. 76-77; idem «G.G.A.», 1898, p. 228; idem, «Wien. S. B.», CCIV, 1932, 4, p. 19 și urm.; S.I.G. II², 181-184, nr. 529 = S.I.G., II³, p. 394-396, nr. 731; S.G.D.I., nr. 5545; B. N. Grakov, «V.D.I.», 1939, nr. 3, p. 253-255; Th. Reinach, «R.E.G.», IV, 1891, p. 324; J. Weiss, Die Dobrudscha im Altertum. Sarajevo, 1911 p. 31; B. Pick - K. Regling, Die antiken Münzen von Dacien und Moesien. Berlin, 1898-1910, p. 591 (cu nota 2); E. H. Minns, Scythians and Greeks. Cambridge, 1913, p. 464; V. Pirvan, Zidul cetății Tomi. București, 1915, p. 12 (426)-14 (428); cf. și p. 10 (224) cu nota 2; idem, «La pénétration hellénique et hellénistique dans la vallée du Danube». București, 1923, p. 3 (25), cu nota 5; 21 (43) cu nota 5 și 22 (44); R. Salač, «B.C.H.», 1931, p. 52-53; L. Robert, «B.C.H.», LIX, 1935, p. 504. și urm.; R. Vulpe, Histoire ancienne de la Dobroudja. București, 1938, p. 98-99; M. Rostovtzeff, Social and Economic History of the Hellenistic World. Oxford, 1941, p. 765 și 766 (cu nota 32 de la p. 1511); Hr. Danov, Țărmlul de vest al Mării Negre în antichitate. Sofia, 1947, p. 81 (în bulgară); T. V. Blavatskaia, «V.D.I.» 1949, nr. 3 p. 42; idem, Orașele vest-pontice în secolele VII - I e.n. (în l.rusă), Moscova, 1952, p. 174, nota 2, 188 - 189 și 195 - 196; etc.

neatestată încă, această diftongare nu era mai puțin în spiritul foneticii grecești, într-o anumită epocă. De asemenea, este limpede că, în r. 49, patronimicul τοῦ Θεοφίλου trebuie citit în coloana a II-a, iar nu în coloana I-a, cum a făcut Gr. Tocilescu și, după el, toți ceilalți. Avem, în acest caz, Χαϊρήμων Εὐκράτου τοῦ Θεοφίλου, iar nu Νομηγίος Νομηγίου τοῦ Θεοφίλου.

Dar să trecem la examinarea fondului însuși al textului. După cum se știe, sensul general al celor două decrete este clar: este vorba de instituirea, la Tomis, a unei paze, formate din patruzeci de oameni (ἄνδρες ἐπιλεκτοὶ τεσσαράκοντα) ruși sub comanda a doi comandanți (ἡγεμόνες), aleși din toată masa cetățenilor (ἐκ πάντων τῶν πολιτῶν), în împrejurări dificile pentru cetate (primul decret), și de cinstirea acestei paze, pentru felul, mai mult decât conștiincios, cu care s-a achitat de această sarcină (πᾶσαν εἰσενεγκάμενοι φιλοπονίαν) (al doilea decret). Din păcate, trebuie să recunoaștem însă că nu tot atât de clare ne apar și evenimentele concrete, la care se face aluzie, și, cu atât mai puțin, epoca precisă, în care acestea au avut loc. De aceea nu este de mirare că un acord, în această privință, n-a existat și continuă, orice s-ar spune, să nu existe.

Astfel, ca să începem cu editorul însuși, ar fi vorba de « instituirea a doi conducători împotriva deselor invazii ale piraților carieni — căci așa citea Gr. Tocilescu în r. 2 (διὰ τὰς τῶν Καρῶν περὶ [τ]τὰς εἰσβ[ολὰς]) — care trebuia să aleagă patruzeci de bărbați pentru paza porților orașului și pentru serviciul de patrulare în oraș. Măsura fusese luată, desigur — spune în continuare Gr. Tocilescu — mai puțin împotriva pustiirilor piraților înșiși, cât împotriva îngrijorării populației, care, întrecând măsura permisului, părăsea în masă orașul. Prin paza permanentă a porții, trebuia să se preîntâmpine eficace această teamă, și, pe lângă aceasta, să se împiedice, de asemenea, fuga mai departe a cetățenilor ». Iar, în ceea ce privește data documentelor, același cercetător se mulțumește să constate vag că « forma literelor se potrivește cu perioada preromană, după cum arată absența numelor romane »¹.

Lectura și interpretarea lui Gr. Tocilescu sînt acceptate, fără nici o modificare, de René Cagnat², Th. Reinach³ și Ch. Michel,⁴ cu observația totuși că Th. Reinach pune inscripția tomitană alături de cunoscutele decrete din Olbia, în cinstea lui Protogenes și a lui Niceratos, fără a se ocupa de data lor, care, pentru decretele din Tomis ar fi — după Ch. Michel — secolul al II-lea î.e.n.

Începînd însă cu Dittenberger⁵, dar, de sigur, pe baza lecturii lui Ad. Wilhelm⁶, rămasă definitivă⁷, potrivit căreia, în rîndul amintit este de citit διὰ τὰς τῶν καιρῶν περι[σ]τάσεις, iar nu διὰ τὰς τῶν Καρῶν περι[τ]τὰς εἰσβ[ολὰς], aproape toți cercetătorii care s-au ocupat de această problemă au pus împrejurările din decretele de la Tomis în legătură cu acțiunile întreprinse de Burebista, în preajma anului 50 î.e.n., pentru a supune protectoratului său cetățile din Pontul Stîng. Această interpretare se bazează, în afară de inscripțiile analoge

¹ Gr. Tocilescu, loc. cit.

² R. Cagnat, loc. cit.

³ Th. Reinach, loc. cit.

⁴ Ch. Michel, loc. cit.

⁵ W. Dittenberger, S.I.G.² și S.I.G.³, loc. cit.

⁶ Ad. Wilhelm, «G.G.A.», loc. cit.

⁷ Cu două excepții totuși: una, aproape din aceeași vreme, cînd Ad. Wilhelm propunea noua lectură, aceea a lui W. Drexler, Woch. Kl. Phil., 1898, 756—758; alta, întîrziată, a lui W. Ormerod, Piracy in the ancient World, 1924, p. 258, nr. 3; cf. L. Robert, «B.C.H.», LIX, 1935, p. 504; a se vedea, și aici, mai jos.

din Olbia¹, Istria², Dionysopolis³ și Mesambria⁴, mai ales pe un text din Dion Chrysostomos, care, ocupându-se de Olbia, cu 150 de ani înainte de vremea sa (sf. sec. I e.n.) — cum spune el însuși — scrie: « Ea (adică Olbia) a fost încontinuu atacată, adesea chiar cucerită; ultima sa cucerire a avut loc nu cu mai mult de 150 de ani înainte. Căci au pus stăpînire și pe ea geții, ca și pe celelalte cetăți din Pontul Stîng, pînă la Apollonia »⁵.

În ultimul timp însă, s-au exprimat tot mai serioase îndoieli asupra acestei datări și interpretări, acceptate, fără rezerve, și de întreaga istoriografie romînă. Începutul l-a făcut, se pare, A. Salač, cu ocazia editării unui nou decret din Odessos⁶, e drept, sub o formă încă destul de timidă. « Orașul Tomis — spune într-adevăr cercetătorul amintit — pare a fi putut rezista atacurilor lui Burebista, dacă data, căreia în general îi este atribuită inscripția, este exactă »⁷.

Cel care s-a pronunțat însă, pentru prima oară, în termeni categorici împotriva datării inscripției de care ne ocupăm, în vremea lui Burebista, a fost M. Rostovtzeff, care — așa cum se exprimă el însuși — « nu vede nici un motiv de a atribui inscripția epocii lui Burebista, deoarece numele lui Burebista nu apare în document »⁸. Este drept că, atunci cînd este vorba de a fixa, totuși, o dată, considerațiile lui M. Rostovtzeff sînt mult mai vagi; reiese, însă, destul de clar că, pentru el, această dată este, în orice caz, anterioară epocii amintite, dacă nu chiar identică cu aceea atribuită de el inscripțiilor în cinstea lui Aristagoras și a lui Epicrates, la care adaugă, totuși ca ceva mai timpurie, inscripția lui Rhemaxos — adică sfîrșitul secolului al II-lea î.e.n.

În termeni oarecum asemănători, se exprimă și cunoscuta cercetătoare sovietică, T. V. Blavatskaia, care, după ce arată că, în mod obișnuit, acest decret se atribuie vremii lui Burebista, adaugă: « Absența numelui regelui, sau chiar a unei indicații precise privitoare la un pericol de război, care amenința din partea barbarilor, nu ne permite să fim de acord cu această părere »⁹. În prîvința datei însă, fără a se pronunța în mod explicit, reiese, din locul în care își plasează considerațiile — de natură social-economică sau militară — în legătură cu inscripția, că T.V. Blavatskaia rămîne tot la secolul I î.e.n., fără vreo altă precizare¹⁰.

Obiecția ridicată de M. Rostovtzeff și de T. V. Blavatskaia — de altfel destul de sumar exprimată — nu ni se pare lipsită de temei. Căci dacă, într-adevăr, inscripția s-ar referi la acțiunile lui Burebista, este, cel puțin, curios ca numele aceluia, pe care cunoscuta inscripție din Dionysopolis îl numește « primul și cel mai mare dintre regii din Thracia — *πρωτος και μεγιστος των επι Θράκης βασιλέων* — » să nu apară sub o formă oarecare și aici, cum apare și

¹ S.I.G.³, p. 512—515, nr. 324 = S.I.G.³ p. 392—394, nr. 730.

² « A.E.M. », VI, 1882, p. 36—38, nr. 78 = S.I.G.³, p. 515—517 nr. 325 și S.I.G.³, p. 340—342, nr. 708 (de văzut și completările lui V. Pirvan, Arch. Anzeiger, 1915, p. 248 și urm.)

³ S.I.G., p. 547—550 nr. 342 = S.I.G.³, nr. 762.

⁴ G. Seure, « Rev. Arch », II, 1911, p. 423 și urm.

⁵ Dion Chrysostomos, XXXVI, 4: 'Αει μὲν πολεμεῖται, πολλάκις δὲ καὶ ἑάλω, τὴν δὲ τελευταίαν ἄλωσιν οὐ πρό πλείων ἢ πεντήκοντα καὶ ἑκατὸν ἐτῶν. εἶλον δὲ καὶ ταύτην Γέται καὶ τὰς ἄλλας τὰς ἐν τοῖς ἀριστεροῖς τοῦ Πόντου πόλεις μέχρι Ἀπολλωνίας.

⁶ A. Salač, loc. cit.

⁷ Ibidem, p. 53.

⁸ M. Rostovtzeff, op. cit., p. 765.

⁹ T. V. Blavatskaia, Orașele vestpontice în secolele VII-I î.e.n., p. 174, nota 2.

¹⁰ Ibidem, p. 188—189 și 195—196; cf. de aceeași, « V.D.I. », 1949, nr. 3, p. 42.

într-o altă inscripție contemporană, de astădată din Mesambria¹, cind în situații oarecum analoge, numele unui Saitaphernes este menționat, în mod expres, în tot atît de cunoscuta inscripție din Olbia².

Dar mai sînt și alte obiecții, care militează împotriva legării evenimentelor din inscripția noastră de vreo acțiune a lui Burebista împotriva Tomisului. Lăsăm la o parte faptul că, din textul lui Dion Chrysostomos, nu se poate trage decît concluzia unei probabile, poate chiar sigure supuneri a Tomisului de către Burebista, fără a putea ști dacă această supunere a avut loc prin luptă sau, ca la Dionysopolis, pe cale diplomatică. Dar, chiar în prima ipoteză este greu de admis că, oricît de solide ar fi fost zidurile Tomisului³ și oricît de mare nepriceperea geților în asediarea cetăților, s-ar fi putut face față situației cu o «armată» de numai 40 de soldați, plus cei doi comandanți ai lor. De altfel, textul însuși al inscripției arată clar care era rostul acestei — ca să-i spunem pe adevăratul său nume — poliții⁴, anume «de a face ziua de gardă la porți, iar noaptea să stea de strajă și să patruleze prin oraș — ἐφημερεύοντας [ἐ]πὶ τῶν πυλῶν καὶ παρακοιτῆσοντας τὰς νύκτας κ[αὶ] ἐφοδεύσοντας τὴν πόλιν»⁵. Aceasta însă — trebuie să o recunoaștem — cadrează prea puțin cu un atac masiv — cum este de presupus că ar fi fost o acțiune a lui Burebista, ci, mai de grabă, cu unele incursiuni sau, poate, numai pericol de incursiuni, din partea triburilor mai mult sau mai puțin vecine. Această stare de nesiguranță a cetăților vest-pontice pare a se întinde însă pe o perioadă destul de lungă și anume cel puțin de la începutul secolului al II-lea pînă la mijlocul secolului I î.e.n.⁶. Este deci mult mai plauzibil să presupunem că, în inscripția noastră, este vorba, nu atît de un război propriu-zis, cît de o stare de alarmă, de mai lungă durată, provocată în jurul unei date, care este de căutat, de lipsa de securitate externă — poate din partea unor triburi în migrație, poate, mai degrabă, din partea triburilor băștinașe înșiși —, dar și internă, după cum pare a sugera destul de limpede textul. Dar, asupra acestui aspect al problemei vom mai reveni.

Deocamdată rămîne a reține — după părerea noastră — că, din analiza textului nostru și a altor texte cu care ar putea fi pus în legătură, nu reiese nici un temei serios pentru atribuirea inscripției de la Tomis unor evenimente provocate de vreo acțiune a lui Burebista. Mai mult încă — așa cum vom încerca să arătăm — există motive puternice, de ordin paleografic, care nu îngăduie plasarea documentului nostru într-o epocă așa de tîrzie.

Știm desigur că, singură, forma literelor nu este un criteriu tocmai comod de datare a unui document. Cînd însă există o suficientă posibilitate de comparare cu alte documente, precis datate, chiar și numai felul scrierii ne poate fi de un real folos, în această privință. Or, în cazul nostru, avem cel puțin două astfel de documente, ambele de mai multe ori citate. Este vorba de cunoscutele inscripții — una din Dionysopolis, în cinstea lui Acornion, cealaltă din Mesambria, în cinstea lui Dionysos Eleuthereus — în care numele lui Burebista apare

¹ S.I.G.³, nr. 762, p. 22—24; cf. și Strabo, VII, 3,11.

² S.I.G.³, nr. 495, p. 10 și 89.

³ Așa cum susține, de pildă, V. Pirvan, Zidul cetății Tomi. București, 1915, p. 12 (426).

⁴ Cf. Th. Reinach, loc. cit., și L. Robert, loc. cit., p. 505.

⁵ R. 24—26; cf. și r. 32—33, unde întîlnim aproape aceeași exprimare. Pentru termenii tehnici întrebuiți, vezi și G. Seure, loc. cit.

⁶ V. Pirvan, La pénétration hellénique et hellénistique. București, 1923, p. 21 (43—22 (44); cf. și R. Vulpe, op. cit., p. 87 și urm.

în mod explicit; sint deci în mod sigur contemporane epocii sale. Mai mult, pentru inscripția din Dionysopolis se poate avansa o dată și mai precisă, și anume între 48, data la care Pompeius, citat de asemenea în inscripție, este salutat cu titlul de imperator, și 44 î.e.n., data morții lui Burebista, înainte de care — după atitudinea redactorului față de el — a fost cu siguranță redactat documentul. Ceea ce nu înseamnă, desigur, că ea nu se referă și la evenimente ceva mai vechi, așa cum de altfel reiese clar din însuși modul de redactare al inscripției.

O comparare paleografică însă, fie chiar și sumară, a acestor două documente cu inscripția de la Tomis, ne duc în epoci sensibil diferite una de alta. Să dăm numai câteva exemple: pe cînd inscripțiile de la Dionysopolis și Mesambria, cu toate micile deosebiri dintre ele, au, întotdeauna, pe Π și Ν cu ambele haste verticale egale, iar pe Σ cu barele orizontale perfect paralele, inscripția de la Tomis prezintă, dimpotrivă, literele amintite, în primul caz, cu hasta din dreapta mai scurtă, în al doilea caz, cu barele sensibil deschise¹. De asemenea, este demn de remarcat că, în timp ce, în inscripția în cinstea lui Acornion, *iota adscriptum* nu figurează niciodată, el este mereu prezent în inscripția tomitană. Aceasta înseamnă însă că, în mod sigur, inscripția de la Tomis este, ca și inscripția de la Olbia în cinstea lui Niceratos, cu care prezintă frapante analogii, mai veche decît cele două inscripții amintite. Putem chiar — după părerea noastră — preciza: cu cel puțin două generații, generația intermediară fiind — după scriere — reprezentată în acest caz de inscripția istriană, în cinstea lui Aristagoras, deși măcar unele evenimente din ea sînt, după toate probabilitățile, contemporane cu cele înfățișate în inscripțiile menționate din Olbia și Tomis².

Aceasta ne duce însă, pentru inscripția de care ne ocupăm, cel puțin în preajma anului 100 î.e.n., ceea ce — ne grăbim să adăugăm—concordă de altfel nu numai cu observația lui Dittenberger însuși, care nu exclude posibilitatea împingerii caracterelor întrebuițate pînă la începutul secolului I î.e.n., dar și cu împrejurările înfățișate de documentul nostru. Care au putut fi aceste împrejurări am încercat să arătăm, în general, încă mai sus. Revenim acum cu unele precizări.

Ocupîndu-se de situația din această regiune, V. Pîrvan ne-a lăsat un tablou cuprinzător și sugestiv al vicisitudinilor prin care ea a trecut în vremea de care este vorba. «Sarmați, celți, germani, daci, thraci — spune între altele savantul citat — rînd pe rînd învingători și învinși, luptînd între ei înșiși și împotriva grecilor, iar, de la mijlocul secolului al II-lea împotriva romanilor, toți acești barbari, în continuu echilibru instabil, neliniștesc și pustiesc valea Dunării. Marea este acum plină de pirați. Geții și thracii atacă orașele grecești din Pont, iar inscripțiile din Istria, din Tomis, din Callatis, din Dionysopolis, din Mesambria, din Apollonia nu vorbesc, ca și la Olbia, în tot secolul al III-lea, al II-lea și I î.e.n. decît de războaie și invaziuni»³. Deși, după cum se vede, V. Pîrvan pare a socoti, ca de altfel și M. Rostovtzeff⁴ și L. Robert⁵, identică sau aproape

¹ Observația lui Dittenberger, S.I.G.², nr. 529, note, cu privire la o pretinsă deosebire între forma lui Π din textul decretelor (v. 1—45) și aceea din *nominum index* (v. 46—64) nu coresponde pietrii.

² Aceasta înseamnă însă că n-au dreptate nici Rostovtzeff (op. cit., p. 766; cf. și Gnomon, X, p. 6), cînd afirmă că ambele serii sînt scrise exact în același stil și reflectă situații identice, nici L. Robert, «B.C.H.», LIX, 1935, p. 504, cînd nu face nici o deosebire între ambele grupe de inscripții.

³ V. Pîrvan, La pénétration hellénique et hélénistique. București, 1923, p. 21 (43) — 22 (44), cu o bogată bibliografie a problemei.

⁴ M. Rostovtzeff, loc cit.

⁵ L. Robert, loc. cit.

identică situația din această regiune pe o perioadă atât de îndelungată — ceea ce, în treacăt fie zis, am admis noi înșine, însă numai provizoriu, mai sus — pentru nici o epocă nu ni se pare mai potrivit termenul de «echilibru instabil», întrebuițat de învățatul român, ca pentru secolul al II-lea î.e.n. Aceasta pentru că — lăsînd deocamdată la o parte problema popoarelor migratorii — niciodată mai mult ca acum n-au existat, poate, din partea băștinașilor din această regiune, mai multe încercări, adesea obscure și în orice caz de scurtă durată, de a crea diverse formații politice, ca să nu le spunem statale, pe locul lăsat gol de stăpînirile succesive, mai mult sau mai puțin îndelungate, ale odryșilor mai întii, ale macedonenilor după aceea, în sfîrșit, ale celților de la Tylis. Situația apare oarecum schimbată în secolul I î.e.n., cînd, prin acțiunile de cu totul altă amploare întreprinse în numele unor state puternice, deja închegate sau, cel puțin, în curs de închegare, de un Mithridates, Burebista sau de romani, se conturează, dacă nu ieșirea, măcar posibilitatea ieșirii din acest provizorat.

Se înțelege că încercările de care vorbeam mai sus nu puteau să nu vizeze, într-un fel sau altul, și coloniile grecești de pe malul mării, care sînt — ca să spunem așa — într-o permanentă stare de alarmă, reflectată din plin, în documentele locale, de altfel de multe ori aproape singurele izvoare din care cunoaștem aceste încercări.

O astfel de încercare trebuie socotită, de sigur, acțiunea de la începutul secolului al II-lea î.e.n. a unui Zoltes, ca și replica dată de Rhemaxos, sau, ceva mai tîrziu, a conducătorului aceluia încă misterios Ὀλατικὸς πῶλεμος¹, ca să nu pomenim deocamdată acțiunile mai puțin strălucite, dar tot atât de semnificative din acest punct de vedere, despre care ne vorbesc inscripțiile amintite, din Istria², din Tomis (chiar inscripția noastră) și din Callatis³, după cum vom încerca să arătăm mai departe. Pentru un moment, socotim că nu este lipsit de interes de a sublinia, și de data aceasta, perfectă analogie pe care aceste acțiuni din lumea thracă și-o găsesc în lumea scythică, în acțiunile unui Scyluros sau Palacos, în regiunea Chersonesului⁴, și desigur, ale aceluia trib anonim despre care ne vorbește inscripția de la Olbia în cinstea lui Niceratos al lui Papias⁵, datînd, după noi, tot de la sfîrșitul secolului al II-lea î.e.n.

Revenind deci la inscripția noastră, socotim că nu greșim dacă o punem în legătură tocmai cu o acțiune de felul celor menționate mai sus, condusă de vreo reuniune de triburi locale — poate chiar de geți — care caută, desigur, cu mijloace insuficiente, dacă nu să anexeze, măcar să exploateze colonia grecească de la Tomis. Și nu este exclus, ba este chiar probabil, ca o situație asemănătoare să se reflecte și în cunoscuta inscripție de la Istria, în cinstea lui Aristagoras⁶, ca și în tot atât de cunoscuta inscripție, găsită la Apollonia, dar referindu-se la împrejurări din Callatis, pusă în cinstea Apolloniatului Stratonax al lui Lygdamis⁷. Asemănarea situației descrise în toate aceste trei inscripții este izbitoare: aceeași presiune exercitată de un dușman vag determinat — cel puțin pentru noi, dar, fiind vorba de triburile vecine, subînțeles de cei în cauză

¹ «A.E.M.», XI, 1887, p. 66—69, nr. 141 = S.I.G.³, p.339 și urm., nr. 707.

² S.I.G.³, p. 340—342, nr. 708.

³ E. Kalinka, Ant. Denkmäler in Bulgarien, col. 83—86, nr. 94.

⁴ S.I.G., p. 517—521, nr. 326 — S.I.G.³, nr. 709; E.H.Minns, Scythians and Greeks. Cambridge, 1913, p. 463; 518 și urm. și 647—648.

⁵ S.I.G.², p. 512—515, nr. 324 — S.I.G.³, p. 392—394, nr. 730.

⁶ S.I.G.², p. 515—517, nr. 325 — S.I.G.³, p. 340—342, nr. 708.

⁷ E. Kalinka, Ant. Denkmäler in Bulgarien, col. 83—86, nr. 94.

— care nu numai amenință cetatea respectivă, ca la Tomis și Callatis, dar o și exploatează din plin, ca la Istria; aceleași negocieri cu acest dușman, atât la Istria cât și la Callatis, care lipsesc — este drept — la Tomis. Aceasta ne-a și făcut de altfel, pe lângă argumentul paleografic, să le datăm în aceeași epocă.

Înseamnă oare aceasta că ipoteza unei amenințări împotriva cetăților amintite, din partea altor triburi decât cele locale este cu totul exclusă? Desigur, este greu de afirmat acest lucru, dar tot atât de greu, dacă nu mai greu, este de susținut și contrariul, fie și numai pentru faptul că, odată admisă ipoteza, nu este tocmai ușor de precizat care a putut fi apartenența etnică a acestor triburi. De altfel trebuie să subliniem că, lăsând la o parte păreri mai vechi ale unui Tocilescu, care — așa cum am văzut — vorbea de incursiunile carienilor, sau ale unui Drexler, care vede în text o aluzie la carpi, nu la carieni¹, desigur, pe baza unei alte lecturi, dar tot așa de greșită ca și a lui Tocilescu, problema nici n-a mai fost studiată din acest punct de vedere de la Dittenberger încoaace. Ne referim, se înțelege, la Tomis în special. Căci pentru regiune, în general, cercetările nu lipsesc. Ne gândim în primul rând la discuțiile în legătură cu inscripția în cinstea lui Aristagoras, purtate — evident — de aceea care o datează la sfârșitul secolului al II-lea î.e.n., deci în aceeași vreme cu data admisă de noi pentru decretul tomitane.

Dar, după cum se știe, nici în privința apartenenței etnice a « barbarilor », de care este vorba în cunoscuta inscripție istriană, nu există o părere unanim admisă. Astfel, după Pick², invadatorii Istriei ar fi scordiştii celți, care, întorcându-se, la sfârșitul secolului al II-lea, din Thracia și Macedonia, de unde fuseseră respinși de garnizoanele romane, înainte de a ataca Olbia, ar fi săvârșit și atacul asupra Istriei, încercând chiar să se stabilească pe teritoriul ei. Dimpotrivă, C. Patsch³ socotește că « barbarii » amintiți în decretul lui Aristagoras nu fi decât bastarnii, mai întâi aliați, apoi adversari ai ultimului rege macedonean, Perseus. Aceștia, sau mai exact o parte din ei, iar nu scordiştii, ar fi atacat, după devastarea Thraciei, Istria și s-ar fi așezat în vecinătatea ei. La această părere se raliază și L. Schmidt⁴ și, mai recent, deși cu unele rezerve, și cunoscutul cercetător bulgar, Hr. Danov. « Documentul lui Aristagoras — spune, într-adevăr, acesta din urmă — după forma literelor ne îndreaptă către o epocă mult mai veche. Totuși, nu îndrăznesc să afirm că conținutul documentului trebuie legat neapărat de invazia bastarnilor sau de aceea a scordiştilor. În orice caz — adaugă Danov — nu trebuie să uităm că, pe la anul 170 î.e.n., bastarnii erau cel mai puternic și cel mai războinic popor la nord-vest de cursul inferior al Dunării »⁵.

În ceea ce ne privește, socotim că este tot ceea ce este îngăduit a se spune în această problemă, nu numai cu privire la Istria, dar la oricare altă cetate grecească din Pontul Stîng, deci și la Tomis. De aceea, fără a respinge cu totul eventualitatea că în inscripția de la Tomis ar putea fi vorba de o amenințare a acesteia din partea unor « barbari » în migrație și, în acest caz, cele mai multe probabilități sînt pentru bastarni — ni se pare mult mai plauzibilă presupunerea exprimată de noi, anume că, în inscripția noastră ne aflăm în fața unei presiuni

¹ W. Drexler, Woch. kl. Phil., 1898, p. 756—758.

² B. Pick, Die antiken Münzen von Dacien und Moesien. Berlin, 1910, I, p. 145.

³ Carl Patsch, Beiträge zur Völkerkunde von Südosteuropa, 1932, vol. 1, p. 15 și urm.

⁴ L. Schmidt, Geschichte der deutschen Stämme. 1941, p. 90.

⁵ Hr. Danov, op. cit., p. 61.

de mai lungă durată a triburilor locale, în condițiile și în scopul de care vorbeam mai sus.

Aceasta, în ceea ce privește latura externă a « vitregiei vremurilor » prin care trece Tomisul la sfîrșitul secolului al II-lea, după inscripția analizată. Dar mai este o latură — cea internă — care a scăpat, ca de obicei, cu totul tuturor cercetătorilor burghezi. Nu a scăpat însă cercetătoarei sovietice T. V. Blavatskaia, care, referindu-se la pasajul din inscripție, privitor la împunericarea dată celor doi comandanți aleși de « a constrînge și amenda cu cîte zece stateri de argint pe zi pe cei ce nu-și vor îndeplini obligațiile » — ἀναγκάζειν καὶ ζημιῶν ἐκάστης ἡμέρας ἀργυροῖς δέ[κα] καὶ πρᾶσ(σ)εῖν τοὺς ἀτακτοῦντας —, cum și la faptul că din patruzeci de paznici, sînt cinstiți numai douăzeci și cinci, scrie: « Inscripția amintită arată că pătura mijlocie din Tomis slăbise și se micșorase într-atît la număr, încît suportarea obligațiilor cetățenești reprezenta mari greutăți pentru majoritatea cetățenilor. Lupta cu cei care se eschivau de la îndeplinirea obligațiilor cetățenești, deși dusă cu strășnicie, nu garanta o disciplină severă, încît, după doi sau trei ani, din cei patruzeci de aleși inițial au rămas numai douăzeci și cinci de paznici, pe care orașul îi cinsteste « pentru ca și ceilalți, văzînd recunoștința poporului, să devină mai zeloși pentru apărarea patriei ». Conștiincioasa îndeplinire a datoriilor cetățenești în acea vreme — își încheie savanta sovietică considerațiile sale — era, precum se vede, ceva neobișnuit, dacă ea provoca o hotărîre de laudă, atît de precisă, din partea sfatului și a poporului¹ ».

Observațiile cercetătoarei sovietice ni se par foarte judicioase. Mai mult, socotim că se poate merge chiar mai departe în această direcție. Într-adevăr, la o lectură mai atentă este imposibil să nu se remarce că paza instituită era tot atît de mult, dacă nu mai mult, pentru securitatea internă, pe cît era pentru securitatea externă. Ne referim, se înțelege, în special la pasajul citat, în care se arată sarcinile pazei, anume—reamintim — « de a face de gardă la porți, iar noaptea să stea de strajă și să patruleze prin oraș ». Căci oricum am interpreta aceste sarcini, este greu a nu le pune în legătură măcar cu prevenirea fugii din oraș, despre care se pomenește cu îngrijorare, în altă parte a inscripției, ca să nu mai vorbim de « eventuale dezordini », posibile oricînd, în vremuri tulburi ca acelea prin care trecea cetatea.

Este adevărat că în ceea ce privește cauzele situației grele în care se afla orașul, primul decret ne vorbește, fie în mod vag, de « vitregia vremurilor » — αἱ τῶν καιρῶν περιστάσεις —, fie ceva mai concret, de « epidemie » — λοιμικὴ περίστασις sau de « slăbiciune » — ἀρρωστία. Nu este exclus însă ca prin ultimele expresii să trebuiască a se înțelege nu stări fizice, așa cum s-a înțeles de obicei, ci stări sociale, ceea ce nu este deloc neobișnuit în limba greacă. Astfel, deja pentru Platon, νόσος « boală » este egal στάσις, nu numai cu sensul de « tulburare sufletească » — ca în Sophistul, 228 A —, ci și de « tulburare socială » — ca în Protagoras, 322 D. Comparația, devenită curînd metaforă, devine curentă în limbajul politico-juridic al grecilor și se întîlnește, ca atare, la Xenophon, Demosthenes, Polybius, Diodor, Plutarch etc².

O evoluție asemănătoare a cunoscut și cuvîntul λοιμός « ciumă », « flagel », sau « boală » în general, și, se înțelege, și adjectivul λοιμικός, derivat din el³.

¹ T. V. Blavatskaia, Orașele vestpontice în secolele VII-I î.e.n., p. 188—189.

² Pierre de Labriolle, La réaction païenne. Étude sur la polémique antichrétienne du I^{er} au VI^e siècle. Paris, 1934, p. 22 și urm.

³ Referințe în Liddel-Scott, s. v.

Nimic nu se opune deci la a presupune că și în cazul nostru, prin *λοιμικὴ περίστασις* și *ἄβρωστία*, autorii decretului au vrut să mascheze dificultățile interne în care se sbătea cetatea la acea dată.

Că această folosire a dificultăților externe, pentru mișcări interne — forme diferite ale luptei de clasă — nu sînt o simplă presupunere, chiar pentru cetățile noastre vest-pontice, ne-o dovedesc cunoscutele inscripții istriene dintr-o vreme cu mult mai veche, pe care le-am analizat pe larg cu altă ocazie¹. Este vorba, după cum s-a înțeles, de inscripția în cinstea lui Agathocles al lui Antiphilos și de inscripția, poate contemporană, pusă pentru un anonim.

Dar însăși fuga din oraș, mai cu seamă cînd ia proporții de masă, ca la Tomis, nu este în fapt decît tot o formă a luptei de clasă, a unei părți a populației, care nu are interesul și nu vrea să apere o « ordine » de care nu se simte legată. Extrem de semnificativ ni se pare, din acest punct de vedere, un pasaj din inscripția olbiană în cinstea lui Niceratos al lui Papias — contemporană, cum am arătat, cu inscripția noastră, în care citim: « În sfîrșit, trecînd cetățenii în Hylaia, el nu s-a dat în lături, nici în această împrejurare, de a avea grijă de cetate. Căci, socotind că, prin prezența sa, gloata va fi mai bine păzită, și-a luat măsuri de precauție, prezentîndu-se la fața locului, pe sclavii și cu suita cuvenită. Văzînd însă atacul dușmanilor, pe cetățeni i-a trimis în oraș, el însuși însă a rămas pe loc, ca să primească atacul acestora; ... ca urmare, dușmanii, temîndu-se că nu vor putea rezista bravurii sale, n-au îndrăznit să-l atace în cîmp deschis, ci, întinzîndu-i o cursă, l-au ucis mișelește »².

Nu este, desigur, nici locul, nici timpul, de a analiza mai amănunțit acest important pasaj, deși ar merita-o din plin³. Nu putem să nu subliniem însă, cu toată observația contrară a editorului inscripției — marele savant rus B. Latyshev — urmat, în această privință de W. Dittenberger, anume că « este foarte neclar scopul cu care cetățenii trecuseră din oraș în Hylaia »⁴, că acest pasaj nu se poate referi decît la complicațiile interne, prin care trecea Olbia, în acea vreme, complicații la care, de altfel, se face aluzie, în mod expres, la începutul inscripției, unde este vorba, după părerea noastră, chiar de Olbia, iar nu de Chersones⁵.

¹ Ecuri ale luptei de clasă la Istria în a doua jumătate a secolului al III-lea și prima jumătate a secolului al II-lea i.e.n., în « S.C.I.V. », anul IV, 1953, nr. 3—4, p. 685 și urm.

² S.I.G.³, p. 392—394, nr. 730 nr. 13 și urm.: [τὸ δὲ τελευταῖον, διαβέ] πταν εἰς τὴν Ἰγλαίαν τῶν πολιτῶν, οὐδ' ἐν το[ύ]τοις προνοεῖν τῆς [πόλεως ἀπολείφθη. οὐδὲ] μὲν γὰρ τῆς ἑαυτοῦ παρουσίας ** τοὺς ἄλλοις εὐφυλακτέ[ρ]ους ἔσεσ[θαι], μετὰ τῶν οἰκετῶν καὶ τῆς καθηκούσης ἀκολούθως παραγενόμενος αὐτόθι προσφύλασεν. [ἰδὼν δὲ τῶν πολεμῶ] νων ἔφοδον * τοὺς μὲν πολιτῆτας ἐξέστειλεν εἰς τὴν πόλιν, αὐτὸς δ' ὑ[π]έμεινε τὴν εἰσβολὴν αὐτῶν ἐνδεξόμενος... διὸ καὶ οἱ πολέμιοι, τὸ ἀνυπόστατον αὐτοῦ τῆς ἀρετῆς δεῖσαντες ἐκ μὲν τοῦ φανεροῦ οὐκ ἐθάρρησαν ἐπιβαλεῖν, ἐνδρεύσαντες δὲ αὐτὸν νύκτωρ ἔδο[λο]φόν-η[σαν].

³ Ca de altfel și alte menționări de astfel de fugi din oraș (cf., pentru această epocă elenistică tirzie — și numai în ținuturile pontice — în afară de textele menționate, din Tomis și Olbia, S.I.G.³, 737 — 743, nr. 495 — Olbia; S.I.G.³, p. 340 — 342, nr. 708 — Istria; Ath. Mitt., X, 317 și XI, 200—202 — Odessos). De obicei, istoriografia burheză le atribuie, simplu, fricii de dușman (v. de pildă L. Robert, « B.C.H. », LIX, 1935, p. 504), fără a le pune în nici o legătură cu situația internă a cetăților respective. Cercetarea acestei situații, în fiecare caz în parte, cu referire, mai ales la poziția de clasă a fugarilor, rămîne o sarcină importantă a istoricilor marxști.

⁴ W. Dittenberger, loc. cit.

⁵ Cum crede W. Dittenberger, loc. cit.

Oprim aici observațiile noastre în legătură cu decretale tomitane privitoare la paza orașului, la sfârșitul secolului II î.e.n., deși mai rămân în ele o serie de probleme — e drept de amănunt — care ar merita o mai atentă cercetare și poate, o mai potrivită rezolvare. A spune însă, fie și numai câteva cuvinte, pentru fiecare în parte, ar însemna să depășim cu mult cadrul pe care ni l-am impus de la început, cercetării de față. O vom face, poate, cu alt prilej.

ТОМИСКИЕ ДЕКРЕТЫ ОТНОСИТЕЛЬНО ГОРОДСКОЙ ОХРАНЫ (КРАТКОЕ СОДЕРЖАНИЕ)

Несмотря на то что известные декреты, касающиеся городской охраны Томиса, были обнаружены и опубликованы более 60 лет назад (АЕМ, XIV, 1891, стр. 22—26, № 50), а затем широко истолкованы и использованы, многочисленные неясности остались все же еще не разъясненными и их толкование не получило полного признания всех исследователей. Возможно, что это произошло и по той причине, что до настоящего времени их издание не носило подлинно научного характера и не получило должного оформления, что затрудняет их интерпретацию и в первую очередь их датировку. Более внимательное исследование оригинала, в свете других аналогичных документов, справедливо или несправедливо рассматриваемых как современные, может если не полностью разрешить все проблемы, поставленные надписью, о которой идет речь, все же, открыть новые перспективы для их освещения.

В настоящем сообщении автор главным образом пытается пролить свет на два вопроса: датировка документа и тесно связанную с ним проблему событий, к которым он относится.

Как известно, несмотря на то что издатель (Точилеску) Ш. Мишель (RIG, № 334) датирует надпись II в. до н. э., ставя ее как и Точилеску на основании ошибочного чтения в связи с набегами каринских пиратов, позже, начиная с трудов Диттенбергера (SIG², № 529—SIG³, № 731), но, вероятно, на основании чтения А. Вильгельма (GGA, 1898, стр. 228), оставшегося неоспоримым, согласно которому соответствующий пассаж читается $\delta\acute{\iota}\alpha\ \tau\acute{\alpha}\varsigma\ \tau\acute{\omega}\nu\ \kappa\alpha\rho\acute{\iota}\omega\nu\ \tau\epsilon\rho\iota(\sigma)\tau\acute{\alpha}\sigma\epsilon\iota\varsigma$, а не $\delta\acute{\iota}\alpha\ \tau\acute{\alpha}\varsigma\ \tau\acute{\omega}\nu\ \text{Καρῶν περ}(τ)τ\acute{\alpha}\varsigma\ \epsilon\iota\sigma\beta\omicron\lambda\acute{\alpha}\varsigma$, почти все исследователи, пытающиеся осветить эту проблему поставили события, упомянутые в декрете, в связь с выступлениями Бурбисты, предпринятыми около 50 г. до н. э. для покорения крепостей в Левом Понте.

За последнее время возникли серьезные сомнения относительно датировки и интерпретации А. Салача (BSN, 1931, стр. 53), а особенно М. Ростовцева (SENEW, стр. 765 и 766, прим. 32, стр. 1511) и Т. В. Блаватской (Западнопонтийские города в VII—I вв. до н. э. стр. 174, прим. 2, 188—189 и 195—196) на том основании, что имя Бурбисты фигурирует в документе. Это обстоятельство является весьма странным, если принять во внимание личность Бурбисты.

Автор считает нужным показать и другие противоречия в связи с отнесением событий, упомянутых в надписи, к каким-либо действиям

Бурбисты против Томиса. Прежде всего топография документа не допускает такой поздней датировки, которая с большей вероятностью может быть отнесена по меньшей мере к 100 г. до н. э. Помимо того, сами события не походят на массивное наступление со стороны Бурбисты, а больше на угрозу со стороны одного из кочующих племен, по всей вероятности, речь идет о бастарнах; еще более правдоподобным является предположение, что разбираемая надпись указывает на более длительный период нападений со стороны местных племен.

Все вышеупомянутое имеет отношение к внешним событиям. По всей вероятности, существует и внутренний аспект проблемы, которому никак не было уделено внимания до настоящего времени, за исключением Т. В. Блаватской, задевшей вопрос об отсутствии воодушевления некоторых слоев населения Томиса в связи с выполнением гражданских обязанностей. Можно почти с уверенностью утверждать, что затруднения внешнего характера в крепости сочетаются с внутренними брожениями *λοικῆ περίστασις*, под которыми надо понимать не физическую болезнь, а, несомненно, согласно концепции господствующего класса, социальную «болезнь», иначе говоря восстание, помимо массового бегства из города, специально упомянутого в надписи.

AU SUJET DES DÉCRETS DE TOMIS CONCERNANT LA GARDE DE LA VILLE

(RÉSUMÉ)

Bien que découverts et publiés il y a plus de soixante ans (AEM, XIV, 1891, pp. 22—26, n° 50), puis copieusement commentés et utilisés, les décrets bien connus concernant la garde de la ville de Tomis présentent, encore de nos jours, de nombreux points obscurs, car ils sont loin d'avoir mis tous leurs interprètes d'accord. L'explication réside peut-être dans le fait qu'ils n'ont pas été édités jusqu'à présent d'une manière satisfaisante, mais surtout dans la rédaction même des termes, qui rend leur interprétation et surtout l'établissement de leur date difficiles. Cependant, un examen plus attentif du texte original, appuyé par d'autres documents similaires, à tort ou à raison considérés contemporains, pourrait, sinon résoudre d'une manière définitive tous les problèmes posés par l'inscription dont il est question, au moins ouvrir des perspectives nouvelles permettant de les élucider. C'est ce qui est tenté dans cette Note, poursuivant surtout deux problèmes: la date du document et le problème qui est étroitement apparenté, celui des événements auxquels il se rapporte.

En ce qui concerne la date, on sait qu'initialement, Ch. Michel (RIG, n° 334), cherchant à préciser les données fournies par Tocilescu, estime que l'inscription date du II^e siècle avant notre ère et tout comme Tocilescu, par suite d'une lecture erronée, établit un rapport avec les incursions des pirates cariens. Ultérieurement, à commencer par Dittenberger (SIG², n° 529 — SIG³, n° 731) mais se basant sûrement sur la lecture de Ad. Wilhelm (GGA, 1898, p. 228) demeurée définitive, selon laquelle le passage en question doit être lu *διὰ τὰς τῶν καιρῶν περι[σ]τάσεις*, non pas *διὰ τὰς τῶν Καρῶν περι[τ]τάς εἰσβ[ολ]άς*, presque tous les érudits qui ont étudié ce problème ont mis les circonstances dont il s'agit dans les documents de Tomis, en rapport avec les faits d'armes

entrepris par Burébista vers l'an 50 avant notre ère, en vue de soumettre les cités du Pont Gauche.

Cependant, les derniers temps, de sérieux doutes ont été émis au sujet de la détermination de la date et de la validité de l'interprétation citée par A. Salač (BCH, 1931, p. 53) et surtout par M. Rostovtzeff (SEHEW, pp. 765 et 766 avec la note 3 qui se trouve à la page 1511) et par T. V. Blavatskaïa (Les cités du Pont Gauche du VII^e au I^{er} siècle avant notre ère, p. 174, note 2, p. 188 — 189 et 195 — 196). Et la raison, sans doute juste, en est que le nom de Burébista ne se trouve pas mentionné par le document, ce qui semble au moins curieux, vu la personnalité de ce dernier.

L'Auteur considère qu'il y a aussi d'autres objections à l'établissement des rapports entre l'inscription qui fait l'objet de cette Note et les actions entreprises par Burébista contre la cité de Tomis.

D'abord, l'étude paléographique du document n'autorise pas une date aussi tardive, mais plutôt aux environs de l'an 100 avant notre ère. Ensuite, les circonstances mêmes qui y sont mentionnées ne s'accordent pas avec une attaque massive, comme aurait pu l'être celle de Burébista, mais plutôt avec la menace de certaines tribus en migration et, dans ce cas, selon toutes probabilités, il s'agirait des Bastarnes. Cependant, l'hypothèse d'une pression de longue durée exercée par les tribus locales, paraît beaucoup plus plausible.

Ces remarques se rapportent aux circonstances extérieures. Mais le problème a également un aspect intérieur, aspect totalement négligé à ce jour, excepté une simple allusion au manque d'enthousiasme de certaines couches sociales de Tomis pour les obligations civiques, due au savant soviétique T. V. Blavatskaïa.

Mais il est presque certain qu'ainsi qu'il est arrivé à maintes reprises au cours de l'histoire, les difficultés d'ordre extérieur de la cité allaient de pair avec les difficultés intérieures. Par *λοιμική περίστασις* il faut donc entendre non pas une maladie physique, mais à coup sûr, suivant la conception de la classe dominante, une « maladie » sociale, autrement dit une révolte, pour ne plus rappeler la fuite en masse de la ville, expressément mentionnée dans l'inscription.

REZULTATELE ULTIMELOR CERCETĂRI ALE ARHEOLOGILOR SOVIETICI CU PRIVIRE LA AȘEZĂRILE DE TIP ROMEN-BORȘEVO ȘI IMPORTANȚA LOR PENTRU ARHEOLOGIA R.P.R.

DE

M. PETRESCU-DÎMBOVIȚA

Arheologii sovietici au adus în ultima vreme o serie de precizări relativ la așezările culturii slavo-ruse de pe malul stîng al Niprului. În urma cercetărilor făcute în această regiune, ei au reușit să deosebească trei grupe mari cronologice de așezări. Din prima fac parte așezările de tip Romen-Borșevo din secolele VIII—X, din a doua așezările cu straturi de cultură de tip Romen-Borșevo din secolele VIII—X și din perioada marilor cneji din secolele X—XIII și, în sfîrșit, din a treia, așezările numai din perioada marilor cneji din secolele X—XIII.

În lucrarea de față ne vom opri atenția asupra așezărilor de tip Romen-Borșevo, arătînd la început care este stadiul actual al cercetărilor din U.R.S.S. cu privire la acest grup. Pentru aceasta ne vom sprijini în special pe două lucrări ale arheologului sovietic I. I. Leapușkin, publicate în « Sovetskaia Arheologhiia », dintre care una mai veche, din 1947 cu titlul « Despre datarea horodiștilor culturii Romen-Borșevo »¹ și alta mai nouă, din 1952, intitulată « Așezările slave timpurii de pe malul stîng al Niprului în regiunea de silvostepă »².

În partea a doua a lucrării vom încerca să arătăm ce importanță prezintă aceste rezultate ale arheologilor sovietici cu privire la grupul Romen-Borșevo pentru arheologia R.P.R., în special din Moldova.

★

Cultura Romen-Borșevo a fost denumită astfel după numele a două grupe de horodiști înrudite, din regiunea de silvostepă dintre Nipru și Don, dintre care cele din grupul Romen se află pe malul stîng al Niprului, iar cele din grupul Borșevo în regiunea Voronej.

Așezările culturii Romen-Borșevo au fost cunoscute în această regiune încă din secolul al XIX-lea, fără însă ca să se poată ajunge la determinări cronologice și la precizări relativ la aspectul exterior și la structura internă și formele de viață din cuprinsul acestor așezări. De abia prin săpăturile și cercetările lui N. E. Makarenko din horodiștea de la Monastirișce și din alte horodiști din raionul Romen, din 1901, 1906, 1910, 1912, 1915, 1922 și 1924, s-au adus primele

¹ I. I. Leapușkin, O datirovke gorodiști romensko-borșevskoi kulturî. « Sovetskaia Arheologhiia », 1947, IX, p. 121 și urm.

² Idem, Rannelslaveanskîe poseleniia dneprovskovo lesostepnogo levoberejia. « Sovetskaia Arheologhiia », 1952, XVI, p. 7 și urm.

precizări relativ la aspectul exterior și la structura internă și formele de viață din cuprinsul așezărilor de tip Romen. Deși săpăturile de la Monastirișce nu au fost prea metodice, totuși pînă în prezent ele pot fi considerate ca cele mai importante din grupul Romen. Acolo, în afară de resturile de locuire aparținînd grupului Romen, s-au mai găsit și altele, din epoca bronzului și din vremea sciților, precum și din perioada marilor cneji, din secolele X-XII. În afară de aceasta, deși N. E. Makarenko a întreprins numeroase cercetări cu privire la grupul Romen, totuși el nu a întocmit nici o lucrare de sinteză. Din revizuirea arhivei private a lui N. E. Makarenko, I. I. Leapușkin a constatat că N. E. Makarenko a fost foarte prudent în ceea ce privește cronologia și problema etnică a grupului Romen, menținîndu-se în domeniul presupunerilor și ipotezelor. Astfel, relativ la cronologia grupului Romen, N. E. Makarenko nu a adus nici o precizare pentru limita superioară, deși avea unele indicii, iar limita inferioară a coborît-o pe nedrept pînă în vremea orînduirii comunei primitive. De asemenea N. E. Makarenko nu a rezolvat problema nici din punct de vedere etnic. Cu toate acestea, el a adus o contribuție importantă la cunoașterea grupului Romen și pe baza cercetărilor de la Voronej a tras concluzii juste relativ la apropierea dintre culturile Romen și Borșevo.

În ceea ce privește grupul Borșevo, s-au făcut săpături în 1905 de A. A. Spițîn în horodiștea Bolșoe Borșevo și la curganul cu morminte din împrejurimile orașului Voronej. Cercetările au fost apoi continuate în 1928 și 1929 de către P. P. Efimenko, care, pe bază de monede arabe, podoabe de metal și ceramică, a datat descoperirile făcute acolo în secolele IX—X și le-a pus în legătură cu slavii.

O altă fază importantă în istoricul cercetărilor cu privire la grupul Romen-Borșevo începe în 1938, odată cu organizarea expediției de pe malul stîng al Niprului de către Institutul de istoria culturii materiale al Academiei de științe din U.R.S.S. (Leningrad), împreună cu Institutul de arheologie și problema etnică de științe al R.S.S. Ucrainene. Cu prilejul cercetărilor întreprinse de această expediție în 1938—1940 și 1945—1948 pe malurile afluenților principali ai Niprului și pe cursul superior al Donețului, s-au descoperit mai multe zeci de așezări slave timpurii de tip Romen-Borșevo. În urma acestor descoperiri s-au obținut rezultate mai concludente relativ la răspîndirea, stratigrafia, aspectul exterior și structura internă și formele de viață din cuprinsul așezărilor, cronologia și determinarea etnică a așezărilor din grupul Romen-Borșevo. Toate aceste rezultate au fost prezentate de către cercetătorul sovietic I. I. Leapușkin în cele două studii amintite, care, pînă în prezent, sînt cele mai importante cu privire la acest grup.

În afară de aceste cercetări, s-au mai întreprins recunoașteri în 1949 și 1950 de către Universitatea de stat din Voronej¹.

În ceea ce privește răspîndirea grupului Romen-Borșevo, prin cercetările recente s-au precizat limitele de sud, est și vest ale răspîndirii celor peste șai-zeci de așezări nord regiunea de pe malul stîng al Niprului. De asemenea, relativ la limita de nord a acestor așezări, s-a constatat că ele depășesc riul Desna.

După părerea lui I. I. Leapușkin, în această regiune de silvostepă de pe malul stîng al Niprului se întîlnește un grup neînsemnat de așezări de mai târziu, care este în legătură cu un complex mai mare de așezări din regiunea

¹ A. N. Moskalenko; Arhanghelskoe (Golțșevskoe) gorodișce: «Kratkie Ssobșčeniia», 1952, XLVIII, p. 103.

de la limita dintre silvostepă și păduri. De altfel, în regiunea de silvostepă s-au găsit asemenea așezări numai lângă păduri, pe locurile dominante din apropierea apelor sau pe porțiuni mici de dîmburi naturale de pe văile râurilor, și în locurile joase și inaccesibile de baltă. În aceste locuri, de obicei așezările sînt grupate cîte 2-4 la distanțe care variază între 3-5 km.

Cercetările recente de pe teren, precum și reanalizarea unor materiale arheologice descoperite mai demult l-au determinat pe I. I. Leapușkin să susțină că trăsăturile caracteristice ale așezărilor Romen-Borșevo se reîntîlnesc și în alte regiuni ale U.R.S.S., nu numai în aceea de pe malul stîng al Niprului, așa cum a presupus mai demult N. E. Makarenko și a susținut mai recent P. N. Treteakov.

Astfel, spre nord, cu mult dincolo de teritoriul cercetat, s-au identificat asemenea resturi pe cursul superior al Niprului, în cimitirul de la Gnezdovo de lângă Smolensk, în horodiștea de la Diakovo de lângă Moscova și în alte locuri din sudul Bielorusiei.

De asemenea s-au semnalat alte resturi și pe malul drept al Niprului, spre vest și sud-vest de această regiune, ca de exemplu pe dealul Kiselevka din Kiev, în împrejurimile satului Raiki (regiunea Jitomir, raion Berdicev), lângă satul Plisoțkoe la sud-vest de Kiev și chiar mai departe, în bazinul cursului superior al Nistrului, lângă Bila, Balamutivka, Babin etc. În afară de acestea, din lipsă de informații mai ample, nu știm deocamdată dacă pot fi puse în legătură cu acest grup și unele din resturile de locuire din nivelul inferior din horodiștea de la Echimăuți (raionul Rezina) de pe malul drept al Nistrului¹, precum și din așezările de la Cobusca Veche și Gîrbova din R.S.S. Moldovenească, unde s-a găsit o ceramică grosolană².

După I.I. Leapușkin, așezările descoperite în aceste locuri prezintă aceleași trăsături arhaice ca și așezările grupului Romen-Borșevo și, deși sînt unele trăsături regionale, aspectul general este totuși uniform, după cum ne-o dovedesc ceramica, uneltele de os și locuințele în formă de semibordeie.

În general, așezările din afara regiunii de pe stînga Niprului sînt mai puțin cunoscute și insuficient studiate. Așa se explică atenția deosebită acordată de I. I. Leapușkin acestor descoperiri. După cercetătorul sovietic, răspîndirea teritorială a grupului Romen-Borșevo este încă o problemă complicată. Din acest motiv el afirmă că «orice pas nou în această direcție trebuie să ne atragă atenția, după cum nu trebuie uitat nici ceea ce s-a făcut în trecut». De asemenea el presupune că prin cercetările viitoare din aceste regiuni se vor înmulți descoperirile aparținînd acestui grup, dovedindu-se prin aceasta că unitatea slavilor răsăriteni, bine cunoscută în secolele X—XIII, s-a constituit înainte de formarea statului kievean.

În ceea ce privește aspectul exterior al așezărilor din grupul Romen-Borșevo, s-au deosebit două tipuri de așezări: horodiști (așezări întărite cu valuri și șanțuri) și siliști (sate deschise, mult mai mari ca întindere și dependente de horodiști).

În unele cazuri, populația grupului Romen-Borșevo a folosit așezările întărite din epoca scitică, construind întărituri complimentare, iar alte ori s-a instalat în preajma acestor așezări.

¹ De exemplu, ceramica lucrată la roata primitivă din stratul inferior de la Echimăuți, care după formă, decor și factură a fost datată în secolele VIII—IX: G. B. Fedorov, Gorodișce Echimăuți. «Kratkie Soobșcenii», 1953, L, p. 110.

² G. B. Fedorov, Tiverți, «V. D. I.», 2 (40), 1952, p. 251 și urm.

În afară de aceasta, din cercetările făcute pînă acum rezultă că populația grupului Romen-Borșevo a avut așezări durabile în regiunea din stînga Niprului, deosebite de acelea anterioare de pe același teritoriu din prima jumătate a mileniului I.e.n.

Pe lîngă aspectul exterior al așezărilor, căruia în general, i s-a dat atenție mai mare, I.I. Leapușkin a încercat, în măsura posibilului, să lămurească și structura internă și formele de viață din cuprinsul așezărilor grupului Romen din regiunea Niprului, bazîndu-se în special pe rezultatele săpăturilor mai mari de la Monastirișce și ale sondajelor de la Opoșnia. Cu acest prilej s-au adus o serie de precizări relativ la stratigrafia, caracterul construcțiilor, inventarul de uz casnic și oasele de animale din aceste așezări.

Astfel, din punct de vedere stratigrafic, s-a constatat că numai foarte rar există așezări ale grupului Romen-Borșevo cu un singur strat de cultură, ca de exemplu la Opoșnia, unde s-au făcut doar sondaje. În celelalte cazuri locuirea a fost mai îndelungată, începînd uneori din vremea orînduirii comunei primitive, în special din epoca sciților și continuîndu-se pînă în secolele X—XIII. Stratul de cultură din așezările grupului Romen, gros pînă la 1 m, este de culoare închisă și conține cenușă, cărbune, bucăți de lut ars, fragmente ceramice, obiecte de os, metal și lut, precum și oase de animale și de pești.

În ceea ce privește caracterul construcțiilor, s-a precizat că locuințele sînt semibordeie de formă rectangulară, cu laturile de 3m × 4m sau 4m × 5m și cu adîncimea maximă de 0,50 m — 1 m față de suprafața actuală a solului. De asemenea, s-a mai constatat că orientarea acestor locuințe este de obicei nord-est—sud-vest. În afară de acestea s-a mai observat că în așezările cu un singur strat, acestor locuințe le corespund la suprafața solului gropi adînci de 0,50 m — 0,60 m sau pe te de culoare vie a stratului vegetal, în cazul în care s-au năruit aceste gropi.

În interiorul acestor locuințe s-au găsit uneori găuri de pari pe lîngă pereți, în mijloc și în colțuri, precum și bucăți de lipitură de la pereți. Pe baza acestor resturi, s-a presupus că uneori pereții de împletituri au fost fățuiți și că acoperișul era în două pante, într-o singură pantă sau chiar în două pante și orizontale.

De asemenea, tot în interiorul locuințelor s-au mai găsit cuptoare pentru încălzit și copt, de formă cubică sau semisferică și așezate de obicei în unghere, prispe, probabil pentru șezut și culcat, precum și gropi, lîngă cuptoare, în unghere și chiar în centrul locuinței, cum este cazul cu o groapă mare dintr-un presupus bordei-atelier al unui olar din horodiștea de la Monastirișce. Cuptoarele, ca și prispele, sînt cruțate din pămînt odată cu săpatul locuinței. Ele au gura spre interiorul locuinței și coșul în centrul bolții.

În afară de gropile din interiorul locuințelor s-au mai găsit și altele în afara locuințelor, servind pentru diferite scopuri gospodărești. Aceste gropi, adînci de 0,50 m — 2 m, în plan sînt rotunde, iar în secțiune au forma de clopot.

Inventarul locuințelor este constituit din puține obiecte de uz casnic, care se disting prin aspectul lor specific. Dintre acestea, primul loc îl ocupă ceramica, reprezentată prin vase lucrate cu mîna și la roată.

Vasele lucrate cu mîna, prin tehnica grosolană a pastei, arderea slabă și formele simple, se deosebesc ușor de alte specii ceramice. Astfel, din această categorie ceramică fac parte oalele cu pereții groși, neegali și zgrunțuroși, caracterizate atît prin forma lor cit și prin decor. În ceea ce privește forma, se remarcă buza puțin răsfrîntă, gîtul scurt, umerii reliefați, corpul ușor bombat

și fundul îngroșat și mai îngust decît gura. De asemenea, caracteristic pentru aceste vase este decorul de pe umărul și buza lor, care este constituit din motive ornamentale, obținute fie prin impresiuni de dinți de pieptene sau de șnur înfășurat pe un bastonaș, fie din alveole sau impresiuni rotunde făcute cu degetul.

O altă formă de vas lucrată cu mîna, asemănătoare uneori cu a oalelor, este aceea a vaselor de provizie, care se caracterizează atît prin tehnica grosolană a pastei cît și prin gura largă, buza înaltă și verticală, umerii bine profilați și fundul îngust. Relativ la dimensiuni, s-a constatat că aceste vase au maximum lățimii egal cu înălțimea, spre deosebire de oale, a căror înălțime depășește lățimea.

Alt tip de vas lucrat cu mîna, caracteristic pentru grupul Romen, este acela în formă de tupsie, cu fundul plat și cu marginea puțin înaltă și subțiată, decorată uneori fie cu impresiuni de pieptene sau șnur înfășurat, fie cu alveole. Vasele acestea, superioare ca tehnică și pastă, au fundul gros de circa 1,5 cm — 2 cm și diametrul de 10 cm—25 cm.

În afară de vasele lucrate cu mîna, din pastă grosolană sau mai bună, s-au mai găsit și altele cu pereții mai netezi și mai subțiri, lucrate la roată, din pastă mai bună și mai bine arsă, care de obicei are culoarea roșie-portocalie. Vasele acestea, socotite ca fiind de tranziție de la specia lucrată cu mîna la cea lucrată la roată, se caracterizează atît prin profilul mai reliefat al formei, cît și mai ales prin decorul din linii drepte sau vălurite, care uneori este asociat cu acela din impresiuni de piepteni sau de șnur înfășurat.

În afară de aceste forme de vase, caracteristice pentru grupul Romen, s-au mai găsit și amfore de formă ovală din grupul Saltovo-Maiatîk, care ne ajută la datarea grupului Romen-Borșevo, întrucît ele au fost datate în grupul Saltovo-Maiatîk pe bază de monede bizantine și orientale.

Din restul inventarului de uz casnic mai fac parte doar cîteva cuțite de fier întregi și fragmentare; mînere, ace pentru plase, sule și alte obiecte de os: fusaiole bitronconice și ovale și conuri de lut ars, de întrebuițare neprecizată, care se întîlnesc în toate locuințele, precum și mărgelile de sticlă și pastă.

Relativ la oasele de animale din cuprinsul așezărilor din grupul Romen, s-a constatat că majoritatea sînt de vite domestice, ca de exemplu de vacă, oaie, porc și cal și numai foarte puține de animale sălbatice. După cum s-a arătat însă de I. I. Leapușkin, aceste concluzii sînt provizorii, întrucît ele se bazează pe material osteologic puțin numeros, provenind numai din horodiștile cu un singur strat de cultură de la Petrovskoe și Opoșnia.

În general, după cum observă I. I. Leapușkin, deși resturile de cultură materială descoperite în cuprinsul așezărilor de tip Romen-Borșevo sînt încă reduse ca număr, ele totuși confirmă « caracterul primitiv și arhaismul acestei culturi », ceea ce s-a remarcat și de N. E. Makarenko și P. N. Treteakov. De asemenea, asupra arhaismului culturii Romen s-a mai pronunțat recent și M. I. Braicevski, cu prilejul analizei datelor relative la anții din descrierile lui Pseudo-Mauricius¹.

De altfel, N. E. Makarenko fiind sub impresia arhaismului culturii Romen a coborît, pe nedrept, limita cronologică inferioară a acestui grup pînă în « adîncimea veacurilor ».

¹ M. I. Braicevski, Ob « antah » Pseudomavrikkia. « Sovetskaia Etnografia », 1953, nr. 2, p. 30.

Ulterior, în legătură cu cronologia grupului Romen, s-a constatat că pentru unele așezări poate fi precizată numai limita lor cronologică superioară în secolul al X-lea și chiar la începutul secolului al XI-lea. Spre deosebire de aceasta, limita cronologică inferioară nu poate fi stabilită decît aproximativ în secolul al IX-lea și chiar în secolul al VIII-lea, pe baza stratigrafiei și a volumului stratului de cultură.

În schimb, după cum s-a arătat, grupul Borșevo oferă mai multe elemente pentru date. Pe baza lor, încă din 1928-1929, P. P. Efimenko a datat acest grup în secolele IX—X. Această datare a fost acceptată recent și de I. I. Leapușkin, care a extins-o și la grupul Romen, lărgind uneori cadrul cronologic cu un secol, atît în sus cît și în jos. În sprijinul acestei datări, I. I. Leapușkin a adus dovezi din grupul Borșevo, în special din horodiștea Bolșoe Borșevo, unde alături de ceramica de import de tip Saltovo-Maiiațk, datată în secolele VIII—X pe bază de monede orientale și bizantine, s-au mai găsit monede arabe de la Abbasid Mustain (862—866), folosite ca pandantive, și imitații după dirhemii lui Sammanid-ibn-Ahmedi (914—943), precum și o cataramă de fier de tip ungar și cîteva mărgelile din secolele IX—X. După I. I. Leapușkin, această datare a mai fost confirmată atît prin descoperirea unui cercl cu pandantiv cu bobite și a unui obiect de corn cu partea posterioară în formă de cap de animal din horodiștea de la Gocevo și a fragmentului de amforă de tip Saltovo-Maiiațk din horodiștea de la Opoșnia, cît și printr-o cataramă de aramă dintr-un mormînt din curganul de lingă horodiștea Bolșoe Borșevo.

I. I. Leapușkin, susținînd această datare în studiul său din 1947 asupra cronologiei grupului Romen-Borșevo, a combătut cealaltă datare, mai răspîdită în literatura sovietică de specialitate, a lui B. A. Rîbakov, după care grupul acesta se plasa în secolele VI—VII, fiind pus în legătură cu anții. Această datare, adoptată și de alți cercetători sovietici, în urma lucrărilor lui B. A. Rîbakov, este de nesusținut, după I. I. Leapușkin, întrucît B. A. Rîbakov pentru a apropia grupul Romen-Borșevo de antichitățile epocii anților (secolele VI-VII), pe de o parte a ridicat data unor monumente mai vechi din horodiștea de la Belskoe, iar pe de altă parte a coborît datele monumentelor mai noi și anume a tezaurului de la Jelznițk, datat în secolul al X-lea pe baza celor 258 de monede cufide și a mormîntului din curganul de la Stanița Romanovskaia pe Don, datat în secolul al VIII-lea cu ajutorul unei monede bizantine de aur de la Leon al III-lea Isaurianul. I. I. Leapușkin nu neagă că răspîndirea geografică a antichităților «epocii anților» din secolele VI—VII corespunde parțial și cu teritoriul culturii Romen-Borșevo. El observă însă că descoperirile de tezaur din epoca anților sînt izolate, neputînd fi legate de așezările sau mormintele unei populații sedentare, așa cum au fost anții, după izvoarele bizantine. În afară de aceasta, după I. I. Leapușkin, este greu de atribuit anților aceste descoperiri și din motivul că obiectele din perioada următoare, secolele VIII-X, din horodiștele grupului Romen-Borșevo, care aparțin sigur slavilor, probabil urmașilor anților, nu pot fi puse în legătură cu ele. În legătură cu descoperirile din epoca anților, observăm că I. I. Leapușkin își exprimă numai îndoiala, fără însă ca să încerce să rezolve problema din punct de vedere etnic.

I. I. Leapușkin menține datarea grupului Romen-Borșevo în secolele VIII-X și în studiul său din 1952, întrucît între timp nu au mai apărut alte elemente, care să împună revizuirea acestei datări. De altfel, recent și B. A. Rîbakov admite

datarea grupului Romen-Borșevo tot în secolele VIII—X, susținând că nu poate fi pus în legătură cu anții, din cauza deosebirii în timp¹.

Această datare nu exclude totuși posibilitatea ca unele aspecte arhaice, înrudite cu grupul Romen-Borșevo, cum ar fi acela din bazinul Nistrului superior, datat de cercetătorii Muzeului din Cernăuți, în secolele VIII—X, să aibă, după I. I. Leapușkin, limita cronologică inferioară mai înainte, chiar în secolele VI—VII. De altfel și în alte horodiști de tip Romen s-au identificat aspecte arhaice ale culturii de tip Romen, dateate în secolele VII—VIII și chiar mai de vreme, în secolele VI—VII².

În sfârșit, în ceea ce privește apartenența etnică a grupului Romen-Borșevo, cercetătorii sovietici sînt astăzi de acord asupra originii lui slave. După cum s-a arătat, și B. A. Ribakov acum este de părere că horodiștile de tip Romen din secolele VIII—X nu mai pot fi atribuite anților, din cauza intervalului de timp mare dintre epoca anților și acest grup. La fel, și M. I. Braicevski susține că purtătorii culturii Romen nu sînt anții, ci probabil triburile slave răsăritene ale severianilor, întrucît datele relativ la anții lui Pseudo-Mauricius corespund severianilor, care la limita secolelor VI-VII au înlocuit pe anți³.

După I. I. Leapușkin, pe baza materialului arheologic din regiunea de pe malul stîng al Niprului se poate urmări cum populația acestui grup este legată de aceea din perioada următoare, a marilor cneji, din secolele X—XIII, deși prin aspectul lor exterior cele două culturi par să se deosebească net una de alta. În schimb, după același cercetător sovietic, nu se cunosc în această regiune elementele de cultură materială, care să indice legătura între populația grupului Romen-Borșevo și aceea anterioară a grupului «cîmpurilor de urne».

Deci, în urma cercetărilor făcute pînă în prezent în U.R.S.S. s-a ajuns la o serie de rezultate relativ la grupurile slave de tip Romen și Borșevo. S-a precizat că prin trăsăturile lor caracteristice, ca de pildă poziția așezărilor în locuri inaccesibile, locuințele în formă de semibordeie, aspectul general al ceramicii și înhumarea în curgane cu încăperi din lemn, aceste culturi se aseamănă între ele, justificîndu-se prin aceasta apartenența lor la o singură grupă, denumită Romen-Borșevo. Din acest punct de vedere, după I. I. Leapușkin, deosebirile dintre aceste culturi sînt numai de detaliu și încă nelămurite, iar încercările lui P. N. Treteakov de a atribui grupul Romen severianilor și grupul Borșevo viaticilor sînt bazate pe criterii neclare. În afară de aceasta nu se mai poate susține că mormintele de incinerare din curgane cu încăperi de lemn sînt caracteristice numai pentru grupul Borșevo așa cum s-a presupus, întrucît ulterior s-a recunoscut acest rit funerar și în interiorul teritoriului grupului Romen.



Rezultatele recente ale cercetătorilor sovietici cu privire la grupul Romen-Borșevo prezintă importanță și pentru arheologia țării noastre, în special a Moldovei, întrucît, cu prilejul săpăturilor și cercetărilor de suprafață din 1953 din

¹ B. A. Ribakov, Problema obrazovaniia drevnerusskoi narodnosti v svete trudov I. V. Stalina. «Voprosi Istorii», 1952, nr. 9, p. 55, nota 60. În traducerea în limba romină a acestui studiu, din «Studi», anul VI, 1953, nr. 1, p. 181, nota 1, dintr-o greșeală de tipar s-au trecut «secolele VII—X», în loc de VIII—X, așa cum este în ediția rusă. Vezi de același autor și studiul Drevnei Rusi, din «Sovetskaia Arheologhiia», 1953, XVII, p. 42, nota 1, în care horodiștile de tip Romen sînt dateate tot în secolele VIII—X.

² Cf. M. I. Braicevski, op. cit., p. 32.

³ Ibidem, p. 32 și urm.

Moldova, s-au descoperit acolo resturi de locuire înrudite cu acelea din grupul Romen-Borșevo.

Pînă în prezent, cele mai multe și mai caracteristice dintre aceste resturi de locuire sînt acelea dintr-o întinsă așezare de la Hlincea-Iași, unde sînt suprapuse de altele din epoca feudală, după cum s-a arătat și în raportul preliminar de săpături din 1953¹. La Hlincea-Iași, din punct de vedere stratigrafic, resturile de locuire înrudite cu cele din așezările de tip Romen-Borșevo se pot deosebi de celelalte din secolele XI—XII. În schimb, delimitarea stratigrafică a acestora din urmă față de acelea mai noi, eventual din secolele XIII—XIV, este dificilă și uneori chiar imposibilă, ca și în genere față de alte resturi feudale mai noi, din secolele XV, XVII și XVIII de pe acest loc, din cauza alunecărilor de teren și a șiroierilor, la care se adaugă și diferite lucrări de sapă efectuate în decursul timpului de către oameni.

Cu prilejul lucrărilor din 1953 de la Hlincea-Iași au fost săpate cîteva gropi și două bordeie puțin adîncite de pe o pantă lină de lîngă poalele de vest ale înălțimii Cetățuia. În afară de aceste bordeie, care au fost cercetate în întregime, sînt indicii că mai sînt și altele, atît în cîteva locuri din sectorul nordic, unde s-au găsit porțiuni din pietre și fragmente ceramice lucrate cu mîna, cît și eventual și în sectorul central, unde în afară de mai multe fragmente ceramice grosolane lucrate cu mîna, s-a descoperit și un cuptor pentru încălzit și copt, în formă de potcoavă. O locuință de acest fel, precum și o ceramică similară se descoperise și în 1952 în sectorul sudic, atribuindu-se atunci în mod greșit această ceramică neoliticului².

Gropile săpate sînt de dimensiuni mici și mijlocii și puțin adînci. Ele au în plan forma rotund-ovală și conțin în pămîntul lor de umplutură oase de animale și mai multe fragmente ceramice lucrate cu mîna.

Bordeiele cercetate în 1953 sînt puțin adînci, au forma rectangulară, aproape pătrată, cu laturi ale căror lungimi variază între 3—4 m. În interiorul fiecărui bordei — și la unul și în afara lui — s-a găsit cîte un cuptor pentru încălzit și copt, în formă de potcoavă, săpat dintr-un bloc de pămînt cruțat de la săpatul bordeiului. În două cazuri vatra cuptorului a fost construită pe o platformă de piatră nisipoasă, iar în altul, direct pe pămînt. La unul din bordeie s-au putut face observații și în legătură cu intrarea, care era în pantă, probabil prin distrugerea treptelor.

În general, aceleași caracteristici le are și bordeiul din sectorul sudic, săpat aproape în întregime în 1952. Acesta, în schimb, are interiorul ceva mai complicat, datorită atît unei prispe de pămînt, puțin înaltă, cruțată de la săpat lîngă latura de nord a bordeiului și ocupată parțial de un cuptor în formă de potcoavă, cît și unei gropi de lîngă latura sudică a unei lavițe, rotundă în plan și puțin adîncă, în care s-au găsit cîteva fragmente ceramice, bucățele de cărbune și pietre.

În afară de acestea, în pămîntul de umplutură din interiorul bordeielor, în jurul cuptoarelor și, în parte, și pe ele, s-au găsit pietre sparte și colțuroase, din gresie și calcar, peste care uneori s-au suprapus și șiruri de pietre de rîu, ca în bordeiul din sectorul sudic. Deocamdată, din lipsă de observații mai concludente, nu se pot face decît presupuneri relativ la scopul la care au putut servi aceste pietre. Astfel, s-ar putea ca unele din ele să fie în legătură cu cuptorul, iar altele cu baza exterioară a pereților locuinței, prin analogie cu reconstituirile

¹ Vezi « S.C.I.V. », anul V, 1954, nr. 1—2, p. 233.—245

² Vezi « S.C.I.V. », anul IV, 1953, nr. 1—2, p. 324, fig. 11, și p. 327.

recente ale locuințelor feudale timpurii de la Echimăuți (raionul Rezina) din R.S.S. Moldovenească¹.

De asemenea, tot în interiorul bordeielor s-au mai găsit oase de animale, câteva bucățele de cărbune, fragmente ceramice din vase din pastă grosolană, lucrate numai cu mâna, o bucată plată dintr-o sulă de os, o jumătate dintr-un obiect plat și rotund din lut ars, decorat cu adâncituri rotunde și o bucată dintr-o gresie pentru ascuțit, de culoare verde.

Deocamdată, caracteristice pentru inventarul acestei locuințe sînt numai fragmentele ceramice lucrate cu mâna, dintr-o pastă grosolană, poroasă, neomogenă și foarte sfărîmicioasă, de culoare neagră în interior și deschisă pe fețele exterioare, care conține de obicei pietricele și cioburi pisate și, mai rar, scoici fărîmîțate. În afară de această specie ceramică mai este și o alta, lucrată tot cu mâna, însă dintr-o pastă mai consistentă și omogenă, cu cioburi pisate și uneori cu foarte puține pietricele în compoziția ei. În ambele cazuri, vasele lucrate cu mâna se caracterizează prin forme neregulate cu pereții groși și printr-o bulbucare a suprafeței pereților, provocată atît de impuritățile din pastă, cît și de felul grosolan în care s-a fasonat vasul. Fragmentele ceramice descoperite provin din oale și tipsii, caracterizate în special prin fundul îngroșat. Oalele au fundul mult mai îngust decît gura și marginea dreaptă sau răsfrîntă, nedecorată sau decorată pe buză cu alveole sau creștături oblice. La fel și marginea scundă a tipsiilor este uneori decorată cu alveole sau creștături verticale sau oblice. În afară de aceasta, unele din fragmentele de oale sînt decorate pe umăr cu motive din linii simple vălurite largi și mai mult sau mai puțin regulate, iar altele, din forme probabil înrudite, cu cercuri imprimate.

Printr-o coincidență fericită, o ceramică similară a fost descoperită în 1953 în mai multe localități din Moldova, în urma cercetărilor efectuate de către colectivul șantierului Suceava al Muzeului de antichități din Iași. Dintre acestea, în primul rînd trebuie de amintit Suceava, punctul La Șipot și apoi Iași-Cartier Ciurchi, Miroslava și Valea Lupului (raionul Iași), Spinoasa (raionul Tg. Frumos), Dănești, punctul La Meri (raionul Codăești), probabil Bîrlad etc.².

La Suceava, această specie ceramică provine probabil tot dintr-un bordei, iar la Spinoasa, pe același loc cu fragmente ceramice lucrate cu mâna s-au găsit și altele, lucrate la roată înceată și decorate cu benzi de linii vălurite și orizontale, care datează probabil din aceeași vreme cu fragmentele ceramice lucrate cu mâna. Asocierea celor două specii ceramice de la Spinoasa pare să fie confirmată în urma cercetărilor întreprinse acolo în toamna anului 1953 de către Trifu Martinovici, delegatul Muzeului național de antichități³.

Tot în legătură cu specia ceramică lucrată cu mâna trebuie de pus și cîteva fragmente ceramice de la Fundul Herței (raionul Dorohoi)⁴ și Moldovenești (raionul Turda)⁵, descoperite mai demult, precum și eventual urnele de incinerare de la Sărata-Monterou⁶.

¹ G. B. Fedorov, Gorodișce Ekimăuți, p. 116 și fig. 50.

² Cf. «S.C.I.V.», anul V, 1954, 1—2, p.300, 314—315.

³ Materialul recoltat cu prilejul acestor cercetări se află în colecțiile Muzeului național de antichități.

⁴ C. Ambrojevici și Radu Popovici, Zur vorgeschichtlichen und mittelalterlichen Vergangenheit des Bezirkes Dorohoi, în «Dacia», 1941—1944, IX—X, p. 120, fig. 4, 19.

⁵ În Muzeul de antichități din Cluj, se păstrează două fragmente, dintre care unul dintr-o tipsie din pastă grosolană, iar altul dintr-o oală din pastă mai bună și decorată cu creștături pe buză.

⁶ Vezi «S.C.I.V.», anul IV, 1953, nr. 1—2, p. 83 și urm.

Avîndu-se în vedere descoperirile de pînă acum ale speciei ceramice lucrate cu mîna din Moldova, se poate presupune că în viitor, în urma cercetărilor de pe teren și a reanalizării materialelor din muzee, numărul acestor descoperiri va crește mult în Moldova.

Aspectul de cultură materială, identificat recent în Moldova este înrudit cu acela din așezările culturii vechi slave Romen-Borșevo, atît în ceea ce privește tipul de locuință cît și inventarul ceramic. Astfel, caracteristicile bordeielor noastre relativ la adîncime, formă, dimensiuni, cuptor, prispă și chiar groapa din interior se reîntîlnesc întocmai în așezările grupului Romen-Borșevo. La fel și în ceea ce privește caracteristicile principale ale ceramicii lucrate cu mîna, ca de exemplu tehnica pasteii, formele de oale și de tipsii cu fundul gros și în parte decorul, în special din alveole și creștături pe buza vasului, se regăsesc în cea mai mare parte și la ceramica așezărilor grupului Romen-Borșevo. În afară de aceasta, avîndu-se în vedere descoperirea de ceramică lucrată la roată de la Spi-noasa, este posibil ca prin cercetările viitoare de la noi să se confirme și în alte locuri din Moldova asocierea dintre această specie ceramică și aceea lucrată cu mîna, ca în așezările grupului Romen-Borșevo.

Pentru o cît mai bună încadrare a acestor resturi de locuire din Moldova va trebui să se ia în considerație și materialele slave timpurii foarte apropiate de acelea ale grupului Romen-Borșevo, descoperite recent în așezările de pe Nistrul superior de către colaboratorii Muzeului din Cernăuți.

Din punct de vedere cronologic, resturile de locuire descoperite recent la noi, în Moldova, datează probabil din secolele VIII-X, prin analogie cu cronologia grupului Romen-Borșevo, stabilită de către cercetătorii sovietici. În stadiul actual al cercetărilor de la noi, nu putem ști dacă limita lor inferioară coboară în secolele VII-VIII sau chiar pînă în secolele VI-VII, așa cum presupune cercetătorul sovietic I. I. Leapușkin pentru materialele slave timpurii de tip arhaic de pe Nistrul superior¹ sau M. I. Braicevski pentru unele aspecte arhaice ale culturii de tip Romen². Observăm numai, că această datare a limitei inferioare a culturii de tip Romen coincide în parte și cu aceea a urnelor de incinerare de la Sărata-Monteoru, care pe baza asocierii cu unele obiecte de metal caracteristice au fost plasate în secolul al VII-lea, în special spre sfîrșitul acestui secol.³

Această încadrare a descoperirilor recente din Moldova s-a putut face numai datorită rezultatelor obținute în ultima vreme de cercetătorii sovietici cu privire la grupul Romen-Borșevo.

Avîndu-se în vedere aceste rezultate subliniem, că resturile de locuire descoperite recent în Moldova, înrudite cu acelea din grupul Romen-Borșevo din teritoriul Rusiei — regiune în care după B. A. Ribakov se plasează uniunea de triburi slave din secolele VI—VII, nucleul poporului vechii Rusii din secolele IX—XIV⁴ — au o deosebită importanță și semnificație istorică. Astfel, prin ele se confirmă din punct de vedere arheologic prezența în Moldova a triburilor străvechi de slavi răsăriteni din timpul dezagregării comunității patriarhale, documentate aici pentru prima dată în mod sigur atît prin felul de locuințe, bordeie puțin adîncite, cît și mai ales prin ceramica lucrată cu mîna a cărei folosință se pare că se

¹ I. I. Leapușkin, Rannelslaveanskije poseleniia dneprovskogo lesostepnogo levoberejia, p. 38, nota 3.

² M. I. Braicevski, op. cit. p. 32.

³ Vezi «S.C.I.V.», anul IV, 1953, nr. 1—2, p. 85.

⁴ Cf. B. A. Ribakov, Drevnei Rusi, p. 38 (hartă) și p. 37 și urm.

generalizează pînă în secolele IX—X, cînd ia o mare dezvoltare ceramica lucrată la roată.

În stadiul actual al cercetărilor nu cunoaștem aspectul culturii materiale a populației autohtone din această vreme. Din acest motiv, din lipsă de cercetări, nu știm în ce măsură ceramica lucrată la roată din această vreme, descoperită în Moldova, deocamdată numai la Spinoasa, reprezintă sau nu un element local, care se menține alături de ceramica grosolană lucrată cu mîna de factură slavă.

Pe de altă parte, nu cunoaștem pentru această vreme pe teritoriul țării noastre așezări care să poată fi atribuite exclusiv slavilor sau numai autohtonilor. Avîndu-se în vedere caracterul migrației slavilor, credem că așa ceva nu este posibil, întrucît triburile locale au conviețuit cu cele slave în cuprinsul aceluiași așezări.

Elementele de caracter slav din cultura materială a populației locale se datoresc conviețuirii cu triburile cele mai apropiate de slavi răsăriteni, precum și mai tîrziu legăturilor cu statul din Kiev și cu cnezatul din Halici.

În ce privește triburile de slavi răsăriteni, în secolele VIII—X, și poate și mai înainte, localnicii au fost în legături strînse cu triburile înrudite cu acelea ale grupului Romen-Borșevo din regiunea Niprului mijlociu, iar mai tîrziu, în secolele X—XII, probabil cu tiverții, considerați de cercetătorii sovietici ca băștinași în regiunea Nistrului și despre care în «Povestea vremurilor de demult» ni se spune că au ocupat un teritoriu mai întins, de la Nistru la mare, ajungînd la vest pînă la Dunăre¹. Astăzi, tiverții sînt considerați ca principalii creatori ai culturii materiale de la Nistru în timpul marelui principat². Alături de aceștia se presupune că la crearea acestei culturi și-au dat contribuția și slavii care s-au deplasat în a doua jumătate a primului mileniu de la nord-est spre sud-vest³.

În afară de aceasta, după cum se știe, existența slavilor răsăriteni în Moldova este dovedită prin numeroasele elemente slave răsăritene, din toponimie și lexic, denumite de unii filologi ruso-rutene. Astfel, filologii care s-au ocupat cu această problemă susțin că cele peste cîteva sute de numiri de munți, ape, văi și dealuri din Moldova, precum și numeroasele cuvinte relativ la viața gospodărească a omului simplu din Moldova sînt vechi, nefiind împrumuturi recente⁴. Elementele slave răsăritene din toponimie și lexic se întîlnesc în număr mare numai în Moldova și Bucovina, în special în nordul și centrul Moldovei, și sînt foarte puține în Muntenia și Transilvania, unde, în schimb, predomină elementele sud-slave⁵.

Descoperirile arheologice recente din Moldova vin în sprijinul cercetărilor filologice cu privire la elementele slave răsăritene din toponimia și lexicul Moldovei. Astfel, pe de o parte, prin descoperirea resturilor de cultură materială înrudite cu cele de tip Romen-Borșevo se poate presupune că influența slavă răsăriteană din toponimia și lexicul Moldovei este mai veche, datînd deocamdată, pe baza dovezilor arheologice existente, din secolele VIII—X, dacă nu și de mai înainte, iar pe de altă parte, prin numărul mereu crescînd al descoperirilor de așezări din această vreme în Moldova, se confirmă constatarea filologică relativ la marea răspîndire a toponimicelor și cuvintelor slave răsăritene din lexicul Moldovei.

În această epocă, societatea din Moldova nu era încă împărțită în clase. Avîndu-se în vedere rezultatele cercetărilor sovietici asupra societății slave răsăritene din R. S. S. Moldovenească și de mai departe, se poate presupune

¹ G. B. Fedorov, Tiverți, p. 252 și urm.

² G. B. Fedorov, Gorodișce Ekimăuți, p. 107.

³ Ibidem.

⁴ Cf. Margareta C. Ștefănescu, Elementele rusești-rutene din limba romînească și vechi-mea lor. Iași, 1925, p. 100 și urm.

⁵ Ibidem, p. 108 și urm.

că baza orînduirii sociale nu mai era obștea gentilică, ci cea teritorială sătească, care s-a dezvoltat apoi pe baza mării familii patriarhale obștești¹.

Din descoperirile arheologice de pînă acum rezultă că în epoca corespunzătoare grupului Romen-Borșevo, meseriile nu sînt încă despărțite de agricultură², Deci, în această vreme nu poate fi vorba de apariția orașelor, horodiștile fiind doar puncte întărite, în care locuiau probabil unii proprietari funciari bogați, de care depindeau țaranii liberi din obștea sătească a satelor neîntărite din jur.

Pentru determinarea formațiunii social-economice a societății respective trebuie să se precizeze cine sînt aceia pe care îi exploatau proprietarii funciari bogați.

După savantul sovietic B. D. Grekov, au lucrat pentru aceștia la început oamenii din casa lor, adică sclavi și apoi și țaranii, care în societatea fără de clase erau liberi, iar în societatea pe clase au căzut sub stăpînirea nobililor, devenind smerzi³.

În vremea în care ne interesează, baza producției o constituia probabil tot munca țăranilor liberi din obștea sătească, care sînt treptat aserviți de proprietarii funciari bogați⁴.

Relațiile social economice din această vreme se încadrează în perioada de descompunere a comunei patriarhale și de trecere la societatea pe clase, în perioada denumită de B. D. Grekov «semipatriarhală semifeudală», după terminologia lui I. V. Stalin relativ la trecutul azerbaigeanilor și al altor cîteva popoare⁵.

În această perioadă de genază a feudalismului din Moldova se poate presupune, prin analogie cu cele constatate de cercetătorii sovietici, că triburile de slavi răsăriteni au contribuit la grăbirea procesului de feudalizare, prin dezvoltarea agriculturii, determinat de dezvoltarea forțelor de producție, prin supunerea crescîndă cu caracter feudal a țăranilor liberi (dijma) și prin accentuarea diferențierilor sociale dintre șefii locali și masa țăranilor. Procesul acesta de feudalizare se va dezvolta apoi în secolele XI—XIII, în urma relațiilor cutivertii, cu statul din Kiev și cnezatul din Hălci și se va maturiza în secolul al XIV-lea, odată cu formarea statului feudal de sine stătător al Moldovei.

În lumina acestor considerații istorice rezultă că în procesul de dezvoltare a feudalismului în Moldova, un rol important l-au avut slavii din răsărit. Din nefericire, în stadiul actual al cercetărilor de la noi, etapele acestei dezvoltări sînt foarte puțin cunoscute. Astfel, dovezile arheologice pe care le avem deocamdată pentru secolele VIII—XIII sînt puțin numeroase, iar pentru secolele VI—VIII lipsesc cu totul pînă în prezent.

Din acest punct de vedere, descoperirile recente din nordul Moldovei din secolele VIII—XIII prezintă o deosebită importanță, întrucît prin ele se aduce o contribuție cu privire la perioada în care a avut loc procesul de formare a poporului român și a limbii romîne, precum și a feudalismului în Moldova.

¹ Cf. Istoria Moldaviei, sub redacția A. D. Udaltov și L. V. Cerepnin. Chișinău, 1951, vol. I, p. 53. Vezi și P. N. Treteakov, Starodavni, sloveanski gorodișcea u verhnii tecii Vorskla, în «Arheologhii». Kiev, 1947, I, p. 139, după care gruparea așezărilor de tip Romen-Borșevo corespunde unor relații sociale proprii societății patriarhale.

² Vezi M. I. Braicevski, op. cit., p. 30, după care la purtătorii culturii Romen nu se concretizase procesul de separare a meseriilor de agricultură.

³ B. D. Grekov, Periodizarea istoriei U.R.S.S. în lumina învățăturii tovarășului Stalin, 1952, p. 9.

⁴ Prin analogie cu viața socială a teritoriului carpato-dunărean în secolele VI—VIII, descrisă în Istoria Moldaviei, loc. cit.

⁵ B. D. Grekov, op. cit., p. 22 și urm. cu remarcă că după autor această perioadă de tranziție din istoria slavilor răsăriteni datează din secolele VI—VIII.

РЕЗУЛЬТАТЫ ПОСЛЕДНИХ ИССЛЕДОВАНИЙ СОВЕТСКИХ АРХЕОЛОГОВ, КАСАЮЩИЕСЯ ПОСЕЛЕНИЙ ТИПА РОМЕН- БОРШЕВО, И ЗНАЧЕНИЕ ИХ ДЛЯ АРХЕОЛОГИИ РНР

(КРАТКОЕ СОДЕРЖАНИЕ)

В первой части сообщения автор, основываясь главным образом на трудах И. И. Ляпушкина, указывает на стадию исследований группы Ромен-Боршево в СССР.

После разъяснений, данных относительно названия группы, приводится краткий исторический обзор, а затем наиболее доказательные выводы, вытекающие из исследований, произведенных в области днепровского левобережья, что касается распространения, стратиграфии, внешнего облика, внутренней структуры, бытовых форм поселений, хронологии и определения этнического состава носителей культуры типа Ромен-Боршево.

Что касается распространения этой группы, то И. И. Ляпушкин уточнил ее пределы в области днепровского левобережья и показал, что ее характерные черты встречаются и в других областях СССР — на севере до Москвы, а на западе и юго-западе до верхнего днестровского бассейна.

Из сделанных на основании исследований советских археологов выводов следует, что группа Ромен-Боршево характеризуется поселениями вида городищ и селищ с прямоугольными полуземлянками, внутри которых были найдены печи для отопления жилищ и приготовления пищи, лежанки и ямы, кости домашних и диких животных, а также предметы домашнего обихода, отличающиеся своим примитивным характером.

Среди предметов домашнего обихода главное место занимает ручная керамика из грубой или тонкой пасты, наряду с которой была обнаружена и керамика, изготовленная на гончарном круге, но из более тонкого и лучше обожженного теста.

С хронологической точки зрения И. И. Ляпушкин датирует обычно группу Ромен-Боршево VIII—X вв., что в настоящее время допускается и Б. А. Рыбаковым. Согласно И. И. Ляпушкину все же не исключается возможность, что иногда верхний хронологический предел группы Ромен-Боршево восходит к XI в., а нижний хронологический предел некоторых аспектов, родственных группе Ромен-Боршево, как например, аспект верхнего днестровского бассейна, датируется более ранним периодом, а именно VI—VII вв.

С этнической точки зрения носителями группы Ромен-Боршево являются не анты, как считалось раньше, а славяне.

Во второй части сообщения указывается значение выводов советских археологов, касающихся группы Ромен-Боршево для археологии РНР, и, главным образом, для Молдавии, так как в 1952 г. по случаю раскопок и поверхностных обследований были обнаружены остатки обитания, родственного обитаниям группы Ромен-Боршево.

Наибольшее число и наиболее характерные остатки обитания в Молдавии обнаружены в обширном поселении Глинча-Яссы, в котором до настоящего времени были вскрыты три неглубокие землянки прямоуго-

льной формы. Внутри землянок и вне одной из них найдено по одной печи формы подковы для отопления и выпечки. В другой землянке, выкопанной в 1952., найдена земляная лежанка и яма. Характерными для инвентаря этих жилых помещений являются лишь керамические фрагменты горшков и сосудов из грубого теста ручной работы.

Подобная керамика была недавно обнаружена и в других местах Молдавии, как например, в Сучаве, Яссах, Мирославе (район Яссы), Валя Лупулуй (район Яссы), Дэнешти (район Кодэешти), Бырладе и т. д. В Спиноасе, вместе с керамическими фрагментами ручной лепки, были найдены и фрагменты, изготовленные на гончарном круге.

Несколько керамических фрагментов, давно обнаруженных в Фундул Гэрцей (район Дорогой) и Молдовенешти (район Турда), а также, возможно, и урны с трупосожжением из Сэрата-Монтеору можно также поставить в связь с типом керамики ручной работы.

Аспект материальной культуры, недавно идентифицированной в Молдавии, является родственным аспекту поселений древнеславянской культуры типа Ромен-Боршево как с точки зрения типа поселения и обитания, так и с точки зрения керамического инвентаря.

С точки зрения хронологии этот аспект, вероятно, датируется VIII—X вв. по аналогии с группой Ромен-Боршево. В актуальной стадии исследований нельзя установить, доходит ли ее нижний предел до VII—VIII или даже до VI—VII вв.

На основании этих остатков обитания можно хронологическим путем установить наличие в Молдавии восточных древнеславянских племен времен распада патриархальной общины. Равным образом, открытием этих остатков обитания пополняются и подтверждаются филологические констатации относительно восточнославянских элементов молдавской топонимии и лексикки.

Можно полагать, что в этот период распада патриархальной общины и перехода Молдавии к классовому обществу восточные славяне сыграли важную роль.

LES RÉSULTATS DES DERNIÈRES RECHERCHES ENTREPRISES PAR LES ARCHÉOLOGUES SOVIÉTIQUES AU SUJET DES ÉTABLISSEMENTS DU TYPE ROMEN-BORCHÉVO ET LEUR IMPORTANCE ARCHÉOLOGIQUE POUR LA RÉPUBLIQUE POPULAIRE ROUMAINE

(RÉSUMÉ)

S'étayant surtout des travaux de I. I. Ljapouchkine, l'Auteur montre dans la première partie de cette Note le stade actuel des recherches entreprises en U.R.S.S. au sujet du groupe Romen-Borchévo.

Après avoir donné des explications concernant le nom du groupe, l'Auteur fait un bref historique, puis expose les résultats les plus concluants des recherches entreprises dans la région située sur la rive gauche du Dniéper en ce qui concerne l'expansion, la stratigraphie, l'aspect extérieur, la structure intérieure et les formes de vie, propres à ces établissements, la chronologie et la détermination ethnique des représentants de la culture du type Romen-Borchévo.

I. I. Liapouchkine a trouvé comme limites de l'étendue de ce groupe la région située sur la rive gauche du Dniéper et il a montré que les traits caractéristiques de ce groupe se retrouvent également dans d'autres régions de l'U.R.S.S. : au nord jusqu'à proximité de Moscou et vers l'ouest et le sud-ouest jusqu'au bassin supérieur du Dniester.

Des recherches entreprises par les archéologues soviétiques, il ressort que le groupe Romen-Borșevo est caractérisé par des établissements présentant la forme de *horodishté* et *silishté* (des emplacements de cités et de villages anciens) avec des demi-huttes rectangulaires, à l'intérieur desquelles on a trouvé des fours à cuire et de chauffage, des vérandas et des fosses, des os d'animaux domestiques et sauvages, ainsi que des objets d'usage domestique qui ont un caractère primitif.

Parmi les objets d'usage domestique, la première place échoit à la céramique façonnée à la main, d'une pâte grossière ou de bonne qualité, à côté de laquelle on a également trouvé une céramique travaillée au tour, d'une pâte de meilleure qualité et mieux cuite.

I. I. Liapouchkine estime que le groupe Romen-Borșevo date, en général, des VIII^e — X^e siècles, date acceptée dernièrement par B. A. Rybakov aussi. Selon I. I. Liapouchkine, il n'est cependant pas impossible que la limite chronologique supérieure du groupe Romen-Borșevo aille jusqu'au XI^e siècle et que la limite chronologique inférieure de certains aspects apparentés au groupe Romen-Borșevo, tels ceux du bassin du Dniester supérieur, remonte même jusqu'aux VI^e—VII^e siècles.

Au point de vue ethnique, les représentants du groupe Romen-Borșevo sont les Slaves, non pas les Antes, comme on l'avait supposé auparavant.

Dans la seconde partie de cette Note, on cherche à montrer l'importance des résultats obtenus par les archéologues soviétiques au sujet du groupe Romen-Borșevo pour les études archéologiques de la République Populaire Roumaine, spécialement pour la Moldavie, vu que l'on a découvert, dans cette région, en 1953, lors des fouilles et des recherches qui y ont été effectuées à la surface du sol, des traces d'habitation apparentées à celles du groupe Romen-Borșevo.

Les plus nombreuses et les plus caractéristiques de ces traces d'habitation de Moldavie ont été trouvées dans la station de Hlincea-Iassy où l'on a déblayé jusqu'à présent trois huttes rectangulaires, peu profondes, et plusieurs fosses. A l'intérieur des huttes, et pour l'une d'elle à l'extérieur aussi, on a découvert des fours en forme de fer à cheval. On a également trouvé, dans une autre hutte, découverte en 1952, une sorte de véranda en terre et une fosse. Pour l'instant, seuls les tessons céramiques provenant des pots et des plats façonnés à la main, en pâte grossière, caractérisent l'inventaire de ces habitations.

On a récemment découvert une céramique similaire encore dans d'autres endroits de la Moldavie, par exemple à Suceava, Iași, Miroslava et Valea Lupului (district de Iași), Dănești (district de Codăești), Bîrlad, etc. A Spinoasa, on a trouvé au même endroit que les tessons céramiques façonnées à la main, d'autres tessons de céramique travaillée au tour.

Quelques tessons céramiques de Fundul Herței (district de Dorohoi) et de Moldovenești (district de Turda), découverts il y a déjà quelque temps, et, éventuellement, les urnes à incinération de Sărata-Monteoru sont à rapprocher des tessons de céramique façonnée à la main dont il a été fait mention ci-dessus.

L'aspect de la culture matérielle que l'on a récemment identifiée en Moldavie est apparenté aux aspects de culture matérielle propres aux établissements de la culture slave ancienne, du type Romen-Borșevo, tant en ce qui concerne le type d'établissement et d'habitation que l'inventaire céramique.

Cet aspect remonte probablement aux VIII^e — X^e siècles ainsi qu'on a pu l'établir par analogie avec la chronologie du groupe Romen-Borchévo. Au stade actuel des recherches on ne peut établir si sa limite inférieure atteint les VII^e — VIII^e siècles ou si elle remonte jusqu'aux VI^e — VII^e siècles.

Ces traces d'habitations attestent, au point de vue archéologique, la présence, en Moldavie, des très anciennes tribus de Slaves orientaux, au temps de la désagrégation de la communauté patriarcale. La découverte de ces traces d'habitation complète et confirme également les résultats d'ordre philologique obtenus au sujet des éléments slaves orientaux dans la toponymie et le lexique de la Moldavie.

Durant cette période de décomposition de la commune patriarcale et de transition à la société divisée en classes, il est permis de supposer qu'en Moldavie un rôle important échet aux Slaves orientaux.

NOTE ȘI INFORMAȚII

CERCETĂRI ARHEOLOGICE ÎN PREAJMA LACULUI GREACA

În primăvara anului 1953, am efectuat o cercetare arheologică de suprafață pe teritoriul dintre satele Băneasa și Crivăț, în preajma lacului Greaca, teritoriu care, din punct de vedere administrativ, face parte din trei raioane (Giurgiu, Vidra și Oltenița), din regiunea București.

Cercetările efectuate au avut drept scop cunoașterea resturilor arheologice ale așezărilor situate de-a lungul teraselor Dunării și Argeșului. Regiunea are un aspect geografic specific. Spre deosebire de riurile din cîmpie, Dunărea are, în aceste părți, trei terase alăturate. Dintre acestea, cele două terase inferioare sînt bogate în izvoare, fapt care a permis oamenilor să-și construiască numeroase așezări în aproape toate epocile istoriei vechi. Rămășițe arheologice se găsesc pe toate terasele menționate (mai puține pe cea superioară). Uneori se întîmplă ca în dreptul aceluiași punct să existe, pe fiecare dintre ele, resturi arheologice din epoci cu totul diferite.

Cele mai vechi cercetări arheologice din această regiune au fost făcute în cursul anului 1922 de o echipă de arheologi sub conducerea lui Vasile Pirvan¹. Prin acele cercetări se căuta, în vecinătatea satului Chirnogi, vechea așezare: *Constantiniana Daphne*. Ruinele acesteia nu au putut fi descoperite; în schimb, au fost adunate de la suprafața solului, din locuri neprecizate, fragmente ceramice, dintre care unele foarte vechi. Cîțiva ani mai tîrziu, teritoriul aflător între satele Greaca și Căscioarele-Chirnogi a fost cercetat din punct de vedere arheologic, de către prof. Gh. Ștefan și Dorin Popescu. Ulterior, pe teritoriul satelor Greaca și Prundu au mai făcut cercetări de suprafață prof. Ion Nestor și Dinu V. Rosetti. Din păcate, despre rezultatele acestor cercetări nu avem decît simple informații orale. Dintre punctele mai bogate în materiale arheologice, puține au fost acelea care au atras atenția arheologilor și ca urmare s-au făcut săpături arheologice doar în cuprinsul a două așezări: pe locul numit Ostrovel² din lacul Cătăloiu, de lîngă satul Căscioarele și în așezarea numită Gorgana, ce se află între satele Pietrele și Pueni. În ambele puncte au fost scoase la iveală mai ales materiale din timpul culturii Gumelnița din epoca neolitică. Acesta a fost pe scurt istoricul cercetărilor arheologice făcute pînă în anul 1953 în regiunea amintită. Revenind la cercetările noastre de suprafață, vom expune rezultatele lor în ordine topografică³.

Băneasa, r. Giurgiu.

1. — Pe teritoriul acestui sat a fost descoperită mai demult o oală de lut ars. În interiorul vasului se aflau frînturi de oase calcinate. Fără îndoială este vorba de un mormînt de incinerare cu urnă. Datarea incertă. Informație culeasă de la învățătorul din sat.

¹ Informație dată de Radu Vulpe.

² Gh. Ștefan, *Les fouilles de Căscioarele*. « Dacia », II, 1925, p. 138—197.

³ Materialele (din diferite epoci) descoperite cu prilejul periegezei vor constitui subiectul unor lucrări aparte.

Meletie, r. Giurgiu.

2. — Pe partea stîngă a drumului de la poalele dealului, între satele Băneasa și Meletie, aproape de marginea de vest a acestuia din urmă, am adunat mai multe fragmente ceramice. Ele au făcut parte din vase lucrate din pastă grosolană, amestecată cu o mare cantitate de cioburi pisate. Nici unul dintre ele nu a fost ornamentat; din această cauză nu se pot data decît cu aproximație în epoca de bronz sau în prima epocă a fierului.

3. — La aproximativ 1 km est de sat, de-a lungul drumului de la poalele terasei, am adunat de pe cîteva ogoare fragmente ceramice din epoca feudală timpurie și cîteva cioburi, care, probabil, datează din a doua epocă a fierului. În afară de fragmentele ceramice amintite s-a mai descoperit și o unealtă fragmentară de cremene.

Pueni, r. Giurgiu.

4. — La circa 2 km de această localitate, pe coasta de apus a unei văi, am adunat numeroase fragmente ceramice din epoca feudală timpurie.

5. — De la suprafața solului, pe coasta de răsărit a aceleiași văi, am cules de pe un teren destul de întins, cioburi din epoca feudală timpurie.

6. — Într-un mal situat în apropierea marginii de vest a satului, am găsit cîteva fragmente ceramice. Ele au făcut parte din vase lucrate din pastă amestecată cu multă pleavă. Buzuindu-ne pe această caracteristică, datăm cioburile amintite în epoca neolitică timpurie.

7. — La poalele dealului, lîngă marginea de sud a satului, am adunat mai multe fragmente ceramice din vase de lut ars. Oalele respective au avut forma de borcan, cu buza răsfrîntă; ele au fost modelate din pastă grosolană. Materialele descrise datează din epoca feudală timpurie.

8. — La est de sat, pe coasta de răsărit a văii, se află resturile arheologice ale unei așezări omenești din epoca feudală timpurie. La suprafața solului, sînt răspîndite fragmente ceramice scoase de plug în timpul muncilor agricole.

Prundu, r. Vidra.

9. — Între satele Pueni și Prundu, pe locul numit Modăești, au fost descoperite, după spusele localnicilor, aproximativ în anul 1913, următoarele obiecte: o chivără, diferite piese de harnasament, două săbii încovoiate, două virfuri de lance de fier și un virf de săgeată de aramă. Aceasta din urmă avea frunza de formă triunghiulară. După toate aparențele, obiectele descoperite datează din epoca feudală. În cuprinsul aceleiași vii, s-a mai găsit un borcan mare cu o capacitate de circa 10 decalitri. Pe suprafața solului sînt cioburi din oale mai mici. Săpîndu-se mai adînc, au fost descoperite schelete omenești și oale cu oase arse. Informațiile de mai sus nu au fost verificate pe teren. Este vorba probabil de un cimitir din epoca feudală timpurie.

10. — La aproximativ 500 m est de Fintina Modăești, în capul locului, la suprafața solului sînt numeroase fragmente ceramice. Pe acel loc s-ar fi găsit chiar vase întregi de lut ars. Informația nu a fost verificată pe teren.

11. — În cartierul Golășei al satului Prundu, întîmplător și izolat, au fost găsite două monede de bronz. Prima dintre ele a fost bătută în timpul domniei lui Claudiu (Av. IMP. CLAUDIVS P.P. PF. AVG; Rv. Un personaj în picioare, în dreapta și în stînga lui cîte un animal P. N. COS VIII Monetăria YNXO), a doua monedă este din vremea lui Mauriciu Tiberiu (Av. DN MAVRI... BERI...; Rv. M. ANNO, B XII; bătută la monetăria din Kyz(ikos).

12. — În anul 1953 a fost descoperită o monedă de bronz din timpul împăratului M. Antonin Piul — (Av. M. ANTONI... MAX...; Rv... XX, IMP V, COS III. Zeița Fortuna ținînd în mîna stîngă cornul abundenței).

13. — În diferite puncte de pe teritoriul satului, s-au găsit diferite monede antice. Dintre ele, 11 exemplare au fost strînse de prof. N. Moldoveanu și se păstrează în colecția școlii elementare din satul Greaca. Din această serie de monede, cea mai veche este o monedă de argint bătută pe insula Thasos, iar celelalte se înșiră începînd cu Hadrian și continuînd cu Antonin

Piul, Faustina, Claudiu pînă la Constans. O monedă de bronz datează din secolul XI sau XII. Seria celor 11 monede se încheie cu un triplu groș din timpul lui Sigismund al III-lea, regele Poloniei și cu o monedă turcească.

14. — În pădurea satului, pe locul numit La Țiritoare, se găsesc cioburi de vase și de strecurători. Dată incertă. Informația nu a fost verificată pe teren.

15. — În aceeași pădure sînt trei mîguri, care dovedesc că locul pe care au fost ridicate era pe timpuri stepă și de abia mai tîrziu a fost acoperit de pădure.

16. — Începînd de lingă marginea de est a satului Prundu și pînă la Valea Morii, pe panta lină a dealului, se află resturile unei întinse așezări din epoca orînduirii comunei primitive, suprasusă de resturile unei așezări din secolul al IV-lea e.n. Dintre fragmentele ceramice din ultima categorie, amintim un ciob din marginea lată a unui vas de provizii, de o formă caracteristică epocii respective.

17. — La nord de așezarea amintită mai sus, se găsesc resturile unei așezări din a doua epocă a fierului. Dintre cioburile adunate menționăm: fragmente din străchini cu buza răsfrîntă, lucrate din pastă cenușie. La vest de acest punct, în malul unei lutării, se observă cîteva gropi. În cuprinsul uneia dintre ele a fost descoperit mai demult un schelet, al cărui craniu se păstrează în colecția școlii elementare din satul Prundu. Dată incertă.

18. — La est de Valea Morii, pe marginea terasei inferioare a lacului Greaca, am aduna cîteva cioburi din a doua epocă a fierului.

19. — La aproximativ 150 m est de Valea Morii, la poalele dealului, se află rare fragmente ceramice din epoca feudală timpurie.

20. — La circa 500 m est de Valea Morii, am găsit rare fragmente ceramice din vase modelate în pastă amestecată cu pleavă. Cioburile datează din epoca neolitică timpurie. Alte cîteva piese culese de pe același loc datează din prima epocă a fierului.

21. — Pe locul numit Malul Molescului, de pe marginea terasei inferioare a lacului Greaca sînt secționare în mal cîteva gropi de bordeie și de bucate. Pămîntul care umple aceste gropi este amestecat cu o mare cantitate de cenușă și cioburi. Pe pantă, în dreptul unei gropi de bordei, am găsit o jumătate de vas. Gropile și materialele arheologice scoase din umplutura lor datează din a doua epocă a fierului.

22. — La est de sat și de locul numit Malul Molescului, pe un teren alăturat, am cules fragmente ceramice din epoca feudală timpurie.

23. — La est de punctul precedent, am adunat fragmente ceramice din a doua epocă a fierului.

24. — La circa 150 m est de locul amintit mai sus, am găsit, pe terasa inferioară a lacului Greaca, mai multe fragmente ceramice din epoca orînduirii comunei primitive.

25. — De la poalele terasei inferioare, la o distanță de aproximativ 180 m de același punct (nr. 23), am adunat fragmente ceramice de tip Boian (faza Giulești) și altele mai numeroase din a două epocă a fierului.

26. — În vecinătatea a două izvoare, la est de punctul anterior, am cules de la poalele dealului mai multe fragmente ceramice din prima epocă a fierului.

27. — La aproximativ 3 km spre est de satul Prundu, în punctul unde începe malul rîpos și scund al lacului Greaca, sînt cioburi din a doua epocă a fierului. Dintre ele amintim unul împodobit cu o proeminență aplicată și cu un brîu alveolar, în ghirlande.

28. — Pe teritoriul satului a fost descoperit izolat un topor de rocă dură. Este de tipul topoarelor lungi, cu gaură de înmănușare și cu ceafa aproape ascuțită. În secțiune transversală toporul are forma ovală. Dimensiunile lui sînt: lungime 19 cm, lățime maximă 6 cm. Se păstrează în colecția școlii elementare de la Greaca.

29. — Lingă capătul sudic al «drumului lui Șerban Vodă» s-au descoperit mai demult fragmente ceramice și o oală mare cu buza groasă. Capacitatea acestui vas era de circa 4 deca. Informație neverificată.

30. — De-a lungul marginii terasei mijlocii, la vest de punctul precedent, am cules câteva fragmente ceramice atipice din epoca orînduirii comunei primitive și altele din a doua epocă a fierului.

Greaca, r. Oltenița.

31. — La vreo 100 m spre est de locul descoperirii de la nr. 27, de la poalele malului scund și răpos, am adunat cioburi din a doua epocă a fierului și unele din epoca feudală timpurie.

32. — Pe marginea terasei mijlocii a lacului Greaca, la 500 m vest de Valea Răstache, pe un mic pisc, am găsit rare fragmente ceramice din epoca feudală timpurie și două cioburi atipice din epoca istoriei nescrise.

33. — La vest de satul Greaca, pe marginea terasei superioare, la aproximativ 500 m spre răsărit de locul numit Păru, cu prilejul săpării unei gropi, au fost descoperite două vase de lut ars. Unul mare era culcat pe o parte, iar în interiorul lui se afla cel de al doilea vas mai mic.

Vasul mare a fost modelat la roată, în formă de borcan pîntecos cu buza răsfrîntă în afară. Datorită arderii, vasul a dobîndit culoarea roșcată. Pe partea superioară a umerilor s-a făcut drept ornament împrejurul vasului, o mică dungă în relief. Dimensiunile lui sînt: înălțimea 54,7 cm, diametrul la gură 27 cm.

Al doilea vas este un uclior piriform, cu buza răsfrîntă. Datorită arderii, vasul a dobîndit culoarea cenușie-vinată. Suprafața lui nu a fost ornamentată. Pe fund vasul are un inel. Toarta lui este supraînălțată. Dimensiunile lui sînt: înălțimea pînă la buză 14,8 cm; înălțimea pînă la vîrf al torții 15,7 cm. Diametrul gurii vasului este de 7,5 cm. Vasele descoperite datează din a doua epocă a fierului. Ele se păstrează în colecția școlii elementare din Greaca.

34. — Pe teritoriul satului, în cuprinsul uneia dintre așezările din a doua epocă a fierului, înșirate de-a lungul malului lacului Greaca, s-a găsit o toartă de amforă stampilată. Vasul a fost lucrat din pastă curățată cu grijă. Prin ardere a dobîndit culoarea roșie-cărămizie. Pe stampilă se poate citi numele *Drakontidas*. Sub literele ce redau acest nume, paralel cu el, este reprezentat, în relief, un caduceu. Toarta se păstrează în colecția școlii elementare din Greaca.

35. — La sud de sat, pe panta de vest, la gura văii Fintînii, pe locul numit Malul lui Cruțescu, se află resturile a cel puțin două așezări omenești, suprapuse. În mal, stratul de cultură are mai mult de 1 m grosime. La baza depunerilor arheologice sînt resturi de chirpic ars, din pereți și unei locuințe de suprafață. Pe mal, am găsit câteva cioburi de aspect neolitic, care datează, probabil, din timpul culturii Gumelnița. Judecînd după un ciob găsit pe acel loc, rezultă că aici se află și materiale arheologice din prima epocă a fierului. O altă epocă documentată pe acest loc, prin picioare de vase lucrate cu mîna și prin inele de fund, este a doua epocă a fierului.

36. — Pe coasta de est a văii Fintînii, la aproximativ 100 m nord-est de Malul lui Cruțescu, de la poalele malului, am adunat câteva fragmente ceramice atipice, din epoca orînduirii comunei primitive.

37. — În malul terasei inferioare a lacului Greaca, la circa 150 m est de valea Fintînii, am găsit cioburi care datează din epoca de bronz sau din prima epocă a fierului.

38. — La o distanță de aproximativ 180 m spre est de aceeași vale, la poalele malului terasei inferioare, am cules cioburi din vase lucrate în pastă grosolană. Ele au fost ornamentate prin dungi în relief, trasate cu degetele pe pasta moale a vasului. După aspectul lor, datează din epoca neolitică (probabil din timpul culturii Gumelnița).

39. — În malul terasei inferioare, la circa 300 m de punctul de pescărie Greaca, sînt secționat câteva gropi pline de cenușă. Pe coastă, în dreptul gropilor, am adunat fragmente ceramice din epoca feudală timpurie. La aproximativ 50 m spre est de acest punct, am găsit un grup de cioburi similare. Socotesc că ambele puncte fac parte din același complex de locuire.

40. — La circa 500 m est de pescărie, din malul terasei inferioare, am cules câteva fragmente ceramice din a doua epocă a fierului.

41. — La o distanță de aproximativ 1000 m est de pescărie, am descoperit, pe o suprafață restrinsă de teren, un complex arheologic unitar. Prin formă și decor, fragmentele ceramice găsite acolo datează din epoca feudală timpurie. Printre cioburi sînt câteva frînturi din buza unor vase în formă de borcan. Decorul de pe cioburi este liniar și ondulat. Un ciob provine dintr-un vas lucrat din pastă de culoare gălbuie.

42. — În apropiere de punctul precedent (la 500 m est) am găsit un alt complex din epoca feudală timpurie. Cioburile se găsesc în mal și pe coastă. Probabil că este vorba de o groapă de bordei. De pe coastă, am adunat cioburi din vase cenușii lucrate la roată și din borcane cu suprafața zgrunțuroasă. În funcție de aceste constatări, fragmentele ceramice adunate datează din secolul al IV-lea e.n.

43. — Într-un mal, la circa 700 m vest de punctul Slom, se păstrează o parte dintr-o groapă de mari dimensiuni, plină cu pămînt de culoare neagră. Din pămîntul de umplură al gropii s-au prăbușit pe pantă bucăți de chirpic ars, cu urme de nuiiele pe o parte și cu fălțială pe cealaltă parte. Din mal, am scos cioburi din a doua epocă a fierului.

44. — În rîpa terasei inferioare, la circa 400 m vest de locul numit Slom, se păstrează mai multe gropi secționare. Din umplutura lor au căzut și am scos cioburi ornamentate cu briuri alveolare. Bizuindu-ne pe pasta din care au fost lucrate vasele, le datăm în epoca de bronz sau în prima epocă a fierului.

45. — Între punctul Slom și căsuța de la est de acest punct, la circa 200 m vest de căsuță, am scos din malul terasei inferioare cioburi din a doua epocă a fierului. Dintre acestea, unele sînt de culoare cenușie și provin din vase lucrate la roată, iar altele sînt din pastă grosolană și au fost ornamentate cu briuri alveolare în relief.

46. — În preajma locului precedent, în maluri și pe coastă, am găsit numeroase fragmente ceramice din epoca neolitică. Cea mai mare parte dintre ele provin din vase care au fost modelate în lut amestecat cu pleavă. Ornamentarea fragmentelor ceramice adunate constă din dung paralele excizate, decor în formă de tablă de șah, triunghiuri mari excizate. O altă categorie ceramică este cea ornamentată prin caneluri fine. Prin forme și decor această ultimă categorie se aseamănă foarte mult cu ceramica de același fel din faza Bolintineanu. Materialele arheologice descoperite pe acest loc datează din epoca neolitică timpurie și anume din timpul culturii Boian (faza Giulești). La poalele malului, am găsit și un ciob de strachină, caracteristică olăriei folosite de purtătorii culturii Gum elnița. Astfel, nu este exclus ca pe același loc să existe și resturile unei așezări din această vreme. Într-o porțiune de mal se observă și stratul de cultură, care are o grosime de aproximativ 2,30 m. La baza lui se află resturile arheologice din epoca neolitică, iar sub solul vegetal sînt urme materiale din a doua epocă a fierului.

Căscioarele, r. Oltenița.

47. — La 200 m est de locul Cuca, sînt câteva gropi. Din pămîntul de umplură al acestora am scos fragmente ceramice din a doua epocă a fierului. Pe câteva dintre ele se păstrează ca ornamente briuri alveolare în relief.

48. — În malurile terasei inferioare, la circa 500 m est de același loc, se află câteva gropi. Din umplutura lor am adunat mai multe cioburi din prima epocă a fierului. De pe același teren am cules și câteva fragmente ceramice din vase ce au fost modelate cu mîna din pastă amestecată cu pleavă. Pe unul dintre ele se păstrează resturile unui decor excizat. Așadar, aceste cioburi datează din timpul culturii Boian (faza Giulești).

49. — Spre răsărit de căsuțe, la o distanță de aproximativ 1500 m, în malurile terasei inferioare sînt secționare mai multe gropi din interiorul cărora am scos fragmente ceramice din a doua epocă a fierului.

50. — La est de pescăria de pe malul lacului Greaca, în dreapta drumului ce duce spre Căscioarele, în dreptul văii, am adunat câteva cioburi din a doua epocă a fierului.

51. — Lîngă cotitura terasei inferioare a lacuîui Greaca, spre lacul Cătăloiu, la circa 50 m spre vest de ea, am descoperit cîteva cioburi din a doua epocă a fierului.

52. — Spre sud-est de Ostrovel, pe malul lacuîui Cătăloiu, la poalele dealului, am găsit o monedă turcească de argint perforată într-o parte. Orificiul dovedește că moneda a făcut parte dintr-o salbă sau a fost legată de degetul unui mort.

53. — Pe panta dealului, la sud de Ostrovel, am adunat numeroase fragmente ceramice. Ele datează de la începutul epocii de bronz și provin din vase ce au fost folosite de purtătorii culturii materiale Glina III. Dintre cioburi, numai unul singur poartă decorul gaură-buton, caracteristic acestei culturi.

54. — La poalele colțului terasei de la sud-vest de Ostrovel, am găsit mai multe fragmente ceramice și o fusaiolă din a doua epocă a fierului.

55. — Pe marginea terasei superioare, în preajma colțului situat la est de gura văii Cătăloiu, sînt rare cioburi atipice din epoca orînduirii comunei primitive.

56. — Lîngă păduricea situată la circa 500 m est de gura văii Cătăloiu, am descoperit multe cioburi din a doua epocă a fierului și cîteva din epoca feudală timpurie.

57. — De pe suprafața solului terasei superioare, la circa 150 m vest de Șuvița Hotarului, am cules mai multe cioburi din a doua epocă a fierului; dintre ele amintim un fragment de vas lucrat la roată, ciob care, datorită arderii a dobîndit culoarea cenușie.

58. — Lîngă Șuvița Hotarului, imediat la vest de ea, de pe marginea terasei superioare, am adunat cîteva fragmente ceramice din epoca feudală timpurie.

59. — În dreptul Șuviței Hotarului dintre satele Chirnogi și Căscioarele — pe teritoriul acestuia din urmă — pe terasa mijlocie se află resturile destul de bogate ale unei așezări din a doua epocă a fierului. Dintre fragmentele adunate amintim cioburile de vase lucrate la roată (strachini și strecurătoare). Tot acolo sînt cioburi de vase de provizii și de amfore. O serie de materiale datează din epoca feudală timpurie.

Chirnogi, r. Oltenița.

60. — Pe marginea terasei înalte a Dunării, lîngă coasta estică a Șuviței Hotarului, am descoperit numeroase fragmente ceramice din pastă amestecată cu cioburi pisate. Ornamentul de pe aceste cioburi este alcătuit din briuri în relief. Printre altele s-a găsit și o toartă groasă. Judecînd după compoziția pastei și după decor, materialul adunat datează, foarte probabil, din prima epocă a fierului.

61. — La o distanță de aproximativ 150 m spre est de Șuvița Hotarului, pe terasa inferioară, sînt numeroase fragmente ceramice din epoca feudală timpurie.

62. — Nu departe, la est de aceeași șuviță, se află Cișmeaua Mare. Pe panta terasei inferioare, imediat la est de cișmea, sînt cioburi din epoca feudală timpurie.

63. — La aproximativ 100 — 150 m spre est de Cișmeaua Mare, pe pantă, am găsit cioburi de la începutul epocii de bronz (cultura Glina III) și foarte multe fragmente ceramice din a doua epocă a fierului. Puțin mai departe spre est, în mal, este secționată groapa unui bordei din a doua epocă a fierului. Merită a fi menționat faptul că pe fundul gropii bordeiului este un strat de cochilii de scoici (Unio), care probabil a servit ca podea. De pe pantă am cules mai multe cioburi căzute din umplutura gropii bordeiului.

64. — Din malurile terasei inferioare, la circa 300 m est de Cișmeaua Mare, am scos mai multe fragmente ceramice din vase ce au fost lucrate din pastă amestecată cu pleavă. Aceste fragmente datează din epoca neolitică timpurie. De pe același teren am cules cîteva cioburi din epoca feudală timpurie.

65. — În malurile unei cariere de lut situate la circa 500 m est de cișmeaua amintită, se observă, secționată, o groapă de bordei. Buzuindu-ne pe decorul și compoziția pastei fragmentelor ceramice scoase din pămîntul de umplură al gropii bordeiului; putem spune că ele datează din a doua epocă a fierului.

66. — **Lîngă** o șuviță adîncă și oblică, pe marginea terasei inferioare, la circa 350 m vest de Șuvița lui Nicolae Popa, se găsesc cioburi din a doua epocă a fierului.
67. — La 50 m vest de șuvița menționată la punctul precedent, pe terasa inferioară, am adunat de la suprafața solului rare fragmente ceramice din epoca feudală timpurie.
68. — De pe marginea terasei inferioare, în dreptul aceleiași șuvițe, am găsit numeroase fragmente ceramice din a doua epocă a fierului.
69. — În apropiere se află resturile unei așezări din epoca neolitică a purtătorilor culturii Gumelnița. În cursul lucrărilor agricole au fost scoase la iveală bucăți de chirpic ars din pereții locuințelor și numeroase fragmente ceramice. Stratul de cultură este destul de bogat. Marginea de est a acestei așezări corespunde coastei apusene a Șuviței lui Vulpe.
70. — De-a lungul marginii terasei superioare, pe versantul de vest al Șuviței lui Vulpe, se găsesc resturile unei așezări din epoca de bronz și alte cîteva fragmente ceramice mai noi. Dintre acestea din urmă este caracteristică o margine de borcan fără toartă, din epoca feudală timpurie.
71. — La est de Șuvița lui Vulpe, în imediata ei apropiere, de pe marginea terasei inferioare, am adunat fragmente ceramice din a doua epocă a fierului.
72. — La circa 200 m vest de Șuvița lui Iorgulescu, lîngă marginea terasei superioare a Dunării, am descoperit resturile unui mormînt de incinerare din a doua epocă a fierului. Din inventarul lui am adunat cioburi dintr-o urnă de formă tronconică, înaltă, ornamentată printr-un brîu alveolar în relief. Pe același loc ca și cioburile, erau împrăștiate oasele arse ale celui incinerat. Împreună cu cioburile urnei mai era un hîrb dintr-un alt vas, probabil de ofrandă. Vasul-urnă, prin formă și decor, se aseamănă cu vasele similare descoperite la Piscul Crăsani.
73. — Pe un mic pisc de pe coasta de vest a Șuviței lui Iorgulescu și în malul terasei superioare sînt secționare cîteva gropi. În pămîntul de umplură al acestora și la suprafața solului am găsit destul de multe cioburi din timpul culturii Gumelnița.
74. — Pe marginea terasei superioare a Dunării, la aproximativ 1 km vest de sat, în unele maluri, sînt secționare cîteva gropi de mici dimensiuni. În pămîntul de umplură al gropilor am găsit cioburi din a doua epocă a fierului. Amintim unul, dintr-un vas lucrat la roată din pastă, care, datorită arderii, a dobîndit culoarea cenușie.
75. — Lîngă marginea de vest a cimitirului de pe coastă am găsit într-un mal cîteva fragmente ceramice din vase ce au fost lucrate cu mîna, din lut amestecat cu multă pleavă. Ele datează din epoca neolitică timpurie. În același loc este un cimitir feudal. În groapa unui mormînt, în afară de osemintele scheletului, se văd resturi de lemn putred dintr-un sicriu. Ele dovedesc că acest cimitir este destul de recent.
76. — Prin anii 1921—1922, în grădina școlii elementare din sat, a fost descoperit un vas de lut ars. În interiorul lui se aflau monede vechi de argint. Monedele erau mărișoare și destul de groase. Prin grija directorului de atunci al școlii, acest tezaur monetar a fost dăruit Muzeului național de anticități.
77. — Lîngă fîntîna din vecinătatea gospodăriei lui Marin Cîrlig, în anul 1948, a fost descoperit un vas de lut ars de culoare roșie. Vasul era înalt de circa 0,80 m și avea diametrul maxim de 0,70 m. O bucată din toarta masivă a aceluia vas se păstrează în colecția școlii elementare din satul Chirnogi. După aspectul și pasta toartei, vasul datează de pe la sfîrșitul celei de a doua epoci a fierului.
78. — La nord-est de sat, în lunca Argeșului, la est de Fîntîna lui Trache, pe un mic grind din vecinătatea unei albie vechi a râului, sînt cioburi din a doua epocă a fierului.
79. — Pe coasta de deal situată la nord-vest de satul Chirnogi, la hotarul dintre teritoriul acestui sat și lotul satului Clătești, am adunat mai multe fragmente ceramice de mici dimensiuni. După tehnica lucrului ele datează probabil din epoca de bronz.

Valea Popii, r. Oltenița.

80. — La aproximativ 200 m sud-est de sat, prin 1935, au fost găsite în pământ două obiecte de bronz. Acestea aveau forma unor toporașe lungi de circa 0,15 m. Între timp, obiectele s-au pierdut. Ele ar putea data din epoca de bronz și eventual ar fi de pus în legătură cu așezarea amintită mai sus.

81. — În malul terasei inferioare a râului Argeș, lângă marginea de nord-vest a satului, sînt secționare mai multe gropi de bordeie. De la poalele malului am adunat o serie de fragmente ceramice, care, judecînd după tehnica lucrului, datează cu probabilitate din epoca de bronz.

Coadele, r. Oltenița.

82. — Pe marginea terasei Argeșului, în dreptul limitei de sud-vest a satului, sînt rare fragmente ceramice care datează, probabil, din epoca de bronz.

83. — Pe coasta de nord-vest a văii, pe fundul căreia se află o baltă, lângă marginea terasei înalte a Argeșului, sînt rare fragmente ceramice, atipice, din epoca orînduirii comune primitive.

84. — Pe versantul sîdic al șuviței din dreptul cimitirului acestui sat, se găsesc cioburi din a doua epocă a fierului. Tot acolo, sînt bucăți de chirpic ars din locuințele așezării. Dintre fragmentele ceramice adunate, amintim unul de culoare cenușie, dintr-un vas lucrat la roată.

85. — Pe marginea terasei înalte a râului Argeș, lângă movila Ghergălău și pe pantă se găsesc numeroase fragmente ceramice din a doua epocă a fierului.

Radovanu, r. Oltenița.

86. — La poalele pantei de nord a primei șuvițe, care este situată la nord-vest de Șuvița Ghergălău, sînt numeroase fragmente ceramice din a doua epocă a fierului. Multe dintre ele provin din vase ce au fost lucrate la roată. Am găsit și cîteva fragmente de picioare de fructiere și o serie de cioburi din străchini cu marginea răsfrîntă în afară.

87. — La sud de Șuvița Drumul, Mare, la suprafața solului, am adunat cioburi atipice.

Între satele Radovanu și Crivăț, în dreptul bălții Giroaia, pe marginea terasei înalte a Argeșului, se află o movilă. O mare parte din ea a căzut în jos pe rîpă, odată cu malul pe care a fost ridicată.

★

În colecția școlii elementare din satul Băneasa, r. Giurgiu, reg. București, se păstrează o mîsea de *Elephas antiquus* sau *meridionalis*. Această mîsea a fost descoperită într-o carieră de nisip, de lângă satul Frasinu, în luna iulie 1952.

★

Prin cercetările arheologice pe care le-am efectuat în limitele regiunii descrise la începutul expunerii, am căutat să cunoaștem cît mai multe puncte izolate și așezări omenești din toate epocile istoriei vechi a regiunii. În acest scop, am hotărît să urmăm un itinerar de-a lungul teraselor Dunării și Argeșului, fără a ne abate în văile laterale, care rămîn a fi cercetate cu alt prilej. În cursul periegezei, am străbătut pe jos întreaga regiune, cercetînd fiecare punct cu urme de locuire, pe care l-am putut descoperi. De la învățătorii școlilor din localitățile vizitate, am cules toate informațiile arheologice pe care le cunoșteau și am căutat, în limita posibilităților, să le verificăm la fața locului, ceea ce nu am reușit să facem în unele cazuri, datorită distanței mari la care se aflau punctele respective. În școlile vizitate, am discutat cu învățătorii și i-am îndemnat să cunoască mediul arheologic al regiunii înconjurătoare, lămurindu-i asupra obligației pe care o au de a informa conducerea Muzeului național de

Legenda

- Cultura Boian
- „ Gumelnița
- △ „ Clina III
- ▲ „ Teri
- ▽ Epoca de bronz
- Prima epocă a fierului
- A doua
- ◆ Epoca feudală timpurie
- ◇ „ feudală
- ⊠ Descoperiri monetare
- ⊕ Datare incertă
- × Locul descoperirii

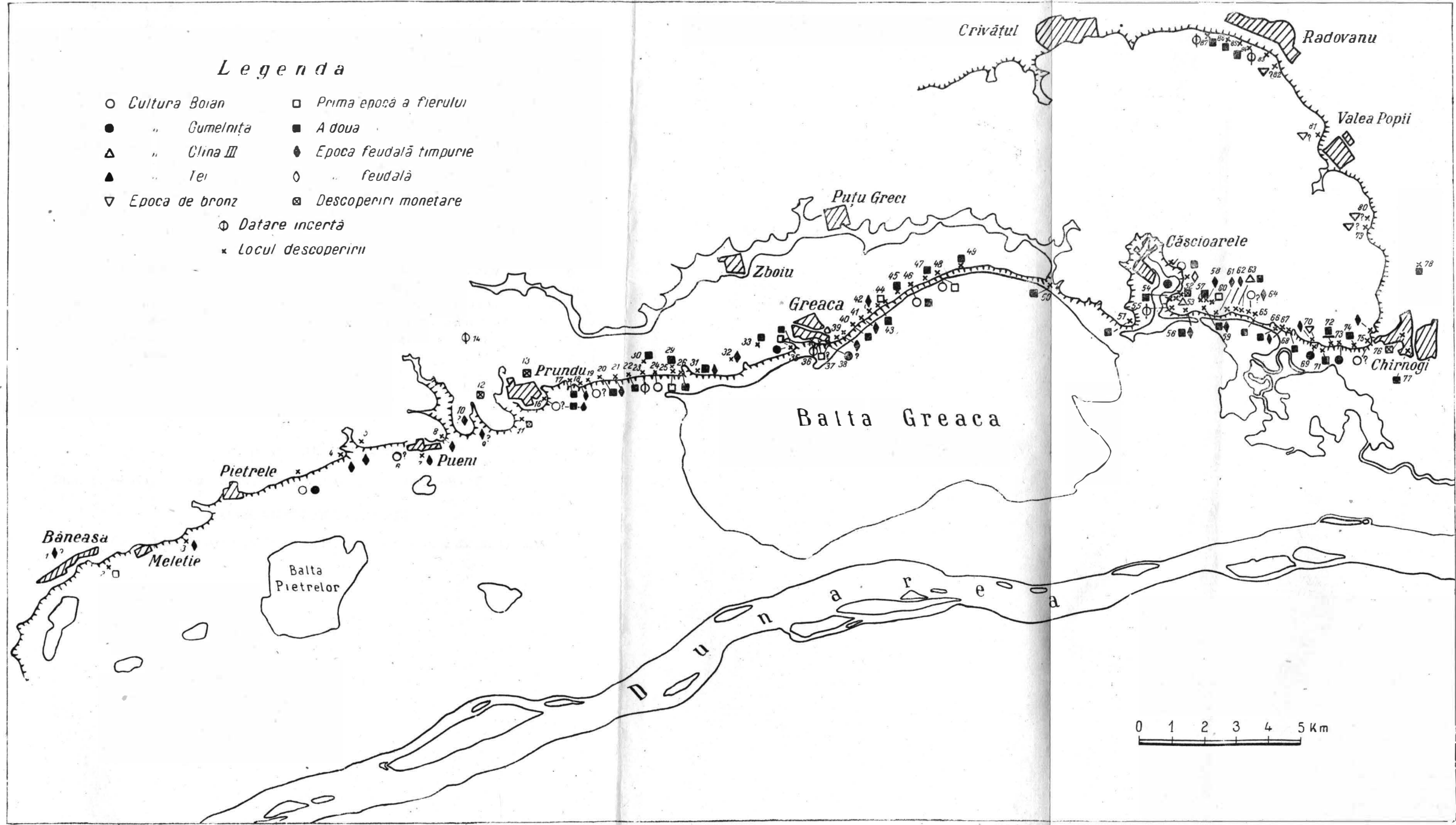


Fig. 1 – Harta descoperirilor arheologice din preajma lacului Greaca.

Biblioteca Muzeului de Istorie
al
TRANSILVANIEI
INV. _____

antichități, despre orice descoperiri arheologice s-ar face pe teritoriul satului în care își duc ei munca sau în satele vecine, pentru ca, pe baza informațiilor lor, să se poată lua măsurile de rigoare.



Materialele descoperite datează dintr-o perioadă de timp ce se întinde începînd din epoca neolitică timpurie și terminînd în plină epocă feudală. Numărul descoperirilor, care este relativ mare, dovedește că în regiune sînt condiții naturale ce au permis oamenilor din toate timpurile să-și ridice așezări pe diferitele terase ale fluviului, în preajma lacului Greaca și lîngă diferite izvoare. Din punct de vedere arheologic, mai bogată este regiunea teraselor Dunării cuprinsă între satele Căscioarele și Chirmogi, unde numai în cursul acestor cercetări am descoperit douăzeci și două de puncte locuite în antichitate. Mai săracă în descoperiri arheologice este regiunea dintre satele Băneasa și Pueni, care fapt se datorește mai ales lipsei izvoarelor.



Rezultatele destul de rodnice ale cercetărilor de suprafață din regiunea cuprinsă între satele Băneasa și Radovanu au dus, în oarecare măsură, la îmbogățirea hărții arheologice a țării. Aprofundarea cunoașterii materialelor din fiecare epocă în parte ne va ajuta să știm modul de trai și densitatea populației dintr-o anumită epocă. Pentru atingerea acestui scop, este nevoie de o cercetare atentă de laborator a materialelor adunate, și de o cunoaștere amănunțită, din punct de vedere arheologic, a regiunii.

EUG. COMȘA

ОБЪЯСНЕНИЕ РИСУНКОВ

Рис. 1. — Карта археологических находок вблизи озера Гряка.

EXPLICATION DES FIGURES

Fig. 1. — Carte des découvertes archéologiques faites à proximité du lac Greaca.





TOPORUL DE ARAMĂ CU DOUĂ TĂIȘURI ÎN CRUCE DE LA FLOREȘTI (RAIONUL VASLUI, REGIUNEA IAȘI)

În ianuarie 1954, în colecțiile Muzeului de antichități din Iași a intrat un topor de cupru, de tipul cu două tăișuri în cruce, provenit dintr-o descoperire întâmplătoare de pe teritoriul comunei Florești (raionul Vaslui, regiunea Iași). Acest obiect a fost achiziționat la fața locului, în toamna anului 1953, de către Gh. Balica de la Arhivele Statului Iași și donat apoi, de către conducerea acestei instituții, Muzeului de antichități.

În zilele de 13—14 mai 1954 ne-am deplasat la Florești pentru stabilirea condițiilor în care s-a făcut această descoperire, în vederea studierii și prezentării ei. Din informațiile obținute la fața locului rezultă că toporul la care ne referim a fost descoperit încă din aprilie 1951, cu prilejul arăturilor de primăvară, de către Alex. Balica, din Florești, la locul numit « Varniță ». Locul descoperirii este situat către poalele de vest ale dealului « Săpab », în dreapta șoselei Florești-Birlad, la 1 km SSE de satul Florești și circa 50 m E de pârîul Simila, afluent al Bîrladului.

Din cele relatate de către autorul descoperirii, rezultă că obiectul la care ne referim a fost scos la iveală împreună cu bucăți de lipitură arsă și cioburi. După observațiile făcute la fața locului, am constatat, într-adevăr, prezența unor bucăți mici de lipitură arsă cît și a unui număr restrîns de fragmente ceramice, foarte corodate, care, după caracterele pastei, aparțin culturii cucuteniene. Dintre aceste fragmente se distinge unul cu urme de pictură de stil Cucuteni A, cu bandă îngustă și un altul cu vagi resturi de decor adînc incizat. În afară de aceste două cioburi, care indică prezența unor urme de locuire din faza Cucuteni A, mai menționăm un fragment ceramic corodat, care, după caracterele pastei, ar aparține fazei Cucuteni B. Prin urmare, obiectul la care ne referim a fost descoperit în incinta unei așezări care, din cele constatate pînă în prezent la fața locului, conține urme sigure numai din faza Cucuteni A.

Din informațiile primite de la Alex. Balica, reiese că în momentul descoperirii, acest topor prezenta pe el o patină de culoare verde, care a fost înlăturată ulterior în cea mai mare parte, pentru a se cunoaște materialul din care a fost lucrat. Actualmente, urmele acestei patine se mai păstrează sporadic, atît pe fețele toporului, cît și în interiorul găurii de înmănușare, sub forma unor mici pete de culoare verzuie deschisă.

Toporul este lucrat din cupru, într-un procentaj de 99, 52¹, are greutatea de 0,950 kg și lungimea de 18,5 cm. La origine este foarte probabil că el a fost ceva mai lung și apoi s-a scurtat prin întrebuiința re. Forma sa este aproape dreaptă, brațul cu tăișul orizontal fiind ușor arcuit către interior.

Cele două brațe sînt aproape egale. Astfel brațul cu tăișul vertical (anterior) are lungimea de 9,7 cm, iar acela cu tăișul orizontal (posterior) de 7,3 cm. Tăișul vertical este aproape drept

¹ Analiza chimică s-a făcut în laboratorul de chimie anorganică al Universității din Iași, de către asistent Marcel Bostan sub îndrumările acad. Radu Cernătescu. Cu această ocazie s-a precizat că restul de 0,48% sînt impurități (sulf, argilă etc.).

și ușor rotunjit la capete, avînd o lungime de 3,1 cm. El prezintă de-a lungul său o ruptură, din vechime, provenind probabil de la întrebuițare. Tăișul orizontal are aproape aceeași formă ca și cel vertical și prezintă la unul din capete o ruptură recentă. În starea actuală acest tăiș are o lungime de 3,2 cm. Este probabil că inițial el a întrecut cu mult, în lungimea sa, tăișul vertical. Tăișul orizontal este tocit, datorită întrebuițării, formînd o ușoară ramă pe fața superioară a brațului.

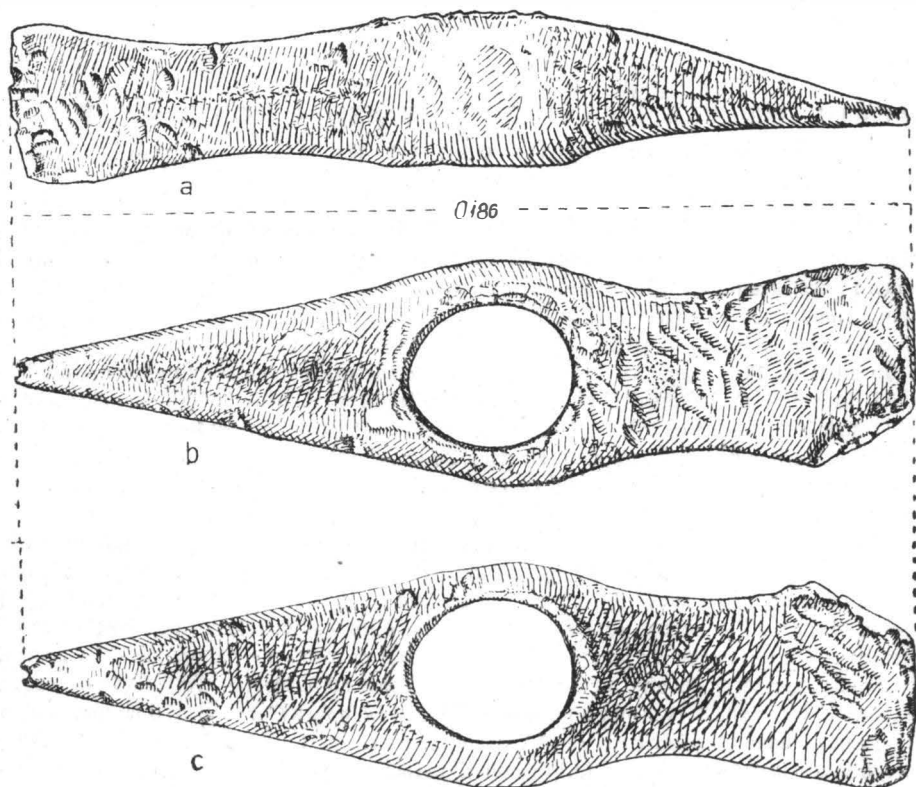


Fig. 1. — Florești. Topor de aramă cu tăișurile în cruce. Vedere laterală (a), fața superioară (b) și inferioară (c).

Gaura de înmănușare a toporului este de formă ovală cu diametrele de $3,3 \times 2,9$ cm. În partea inferioară, se termină printr-o ușoară ramă, care prezintă pe ea câteva ciocăniri din vechime. În schimb, pe fața superioară a toporului, în jurul găurii de înmănușare, se observă ciocănituri puternice și dese. Interiorul găurii prezintă porțiuni cu încrețituri mărunte provenind probabil de la turnare.

Pe fețele laterale ale brațului anterior se observă ciocănituri din vechime, foarte frecvente în dreptul lamei tăișului, precum și puține încrețituri de la turnare.

Pe fața superioară, ca și pe cea inferioară a brațului anterior, ciocăniturile lipsesc aproape cu desăvîrșire; în schimb sînt foarte frecvente încrețiturile de la turnare. Același număr redus de ciocănituri se observă și pe fețele laterale ale brațului posterior; dar, abundă aici încrețiturile de la turnare. Pe fața superioară a brațului posterior ciocăniturile sînt însă foarte frecvente; în schimb lipsesc aproape încrețiturile de la turnare. Pe fața inferioară a aceluiași

braț, ciocăniturile sînt mai puțin numeroase decît pe cea superioară, fiind frecvente în dreptul lamei tăişului. Spre deosebire de fața superioară, fața inferioară prezintă pe ea mai multe încrețituri de la turnare, care sînt masate către gaura de înmănușare, regiune în care nu s-au aplicat loviturile. În afară de aceasta, numai pe fața superioară a brațului anterior se mai observă și o diferență de nivel între cele două margini. Altfel fața inferioară, cit și cea superioară a brațului anterior nu prezintă pe ele urmele cusurilor de la turnat.

Pe fețele laterale ale toporului, în dreptul găurii de înmănușare, se observă ciocănituri puternice și repetate pe același loc, datorită cărora gaura a căpătat probabil forma ovală.

Din observațiile de pînă aici reiese că pe fețele pe care apar foarte frecvente ciocănituri lipsesc aproape încrețiturile de la turnare; dimpotrivă, încrețiturile de la turnare abundă acolo unde ciocăniturile sînt mai rare. De altfel acest fapt este destul de normal, deoarece ciocăniturile au înlăturat urmele turnării. Din această cauză, pe fețele pe care abundă ciocăniturile lipsesc aproape urmele de la turnare. De aici putem conchide că obiectul la care ne referim a fost turnat și apoi finisat, prin ciocănituri¹. În ceea ce privește forma în care s-a turnat acest topor, nu putem face deocamdată nici o precizare. Avîndu-se în vedere însă frecvența ciocăniturilor pe anumite fețe ale toporului s-ar putea presupune că forma inițială a sa a fost probabil mai simplă, fiind modificată apoi prin ciocănituri la cald.

★

Toporul cu două tășuri în cruce descoperit la Florești, se încadrează în seria topoarelor de cupru cunoscute în spațiul carpato-dunărean². În stadiul actual al cercetărilor, cele mai multe descoperiri de astfel de obiecte provin din Transilvania, unde numărul lor ajunge aproape de 400³. În regiunile extracarpatiche ale țării noastre, ele sînt însă foarte puține. În ceea ce privește Moldova, mai cităm, în afară de exemplarul de la Florești, încă următoarele descoperiri: 4 exemplare de la Tg.-Ocna (reg. Bacău), dintre care 3 exemplare menționate de M. Roska⁴ și un exemplar inedit provenit de la punctul Podei⁵, un exemplar inedit descoperit în albia piriului Falcău la 9 km mai sus de Horodiștea Calu (r. Neamț, reg. Bacău)⁶, precum și un alt exemplar inedit provenit de la punctul Podeac, satul Slobozia-Bogdănești (r. Tg.-Ocna, reg. Bacău)⁷.

¹ Pînă nu de mult s-a susținut că topoarele acestea au fost lucrate prin procedeul formeii pierdute sau numai prin ciocănire la cald. Recent, I. Nestor, în comunicarea sa: *Asupra metalurgiei aramei și bronzului*, «Studii și Referate privind Istoria Romîniei», vol. I, București, 1954, p. 47, a arătat că topoarele de aramă de acest tip au fost prelucrate prin turnare în valve.

² Asupra originii și evoluției acestor topoare, vezi Ecat. Vulpe, Sull'origine e l'evoluzione delle scuri di rame carpato-danubiane, în «Ephemeris Dacoromana», IV, 1926—1927, p. 181—211. I. Nestor, *Der Stand der Vorgeschichtsforschung in Rumänien*, în 22. Bericht der römisch-germanischen Kommission, Frankfurt am Main, 1932, p. 76—79. D. Berciu, *Topoarele de cupru cu două brațe opuse*, în «Apulum», I, 1939—1942, p. 39—71.

³ Roska Márton, *A rézsákányok*, în «Közlemények», II, 1, 1942, p. 15—77, unde dă și o hartă a răspîndirii acestor topoare la pagina 27. De asemenea, pentru Transilvania, vezi și Dorin Popescu, *Die frühe und mittlere Bronzezeit in Siebenbürgen*, București 1944, p. 25—37.

⁴ Roska Márton, *A kettős ellentettű vörösréz-csákány stratigrafiai helyzete Erdélyben*, în «Archaeológiai Értesítő», XLII, 1928, p. 52 fig. 15 și p. 306.

⁵ Acest exemplar descoperit întimplător în preajma săpăturii lui C. Mătasă, în via de la Podei, se păstrează în colecțiile Muzeului regional din Piatra-Neamț (inv. nr. 1580). După informațiile lui I. Șandru, care a făcut cercetări antropogeografice în regiune, rezultă că via în care s-au găsit cele trei topoare menționate de Roska Márton, este aceeași vie de la punctul Podei, în care s-au făcut săpăturile de către C. Mătasă. Deci, cele patru topoare descoperite la Tg.-Ocna provin de la punctul Podei.

⁶ În colecțiile Muzeului regional din Piatra-Neamț.

⁷ În colecțiile Muzeului de antichități din Iași (inv. nr. 1132). Acest topor a fost prezentat de I. Șandru în comunicarea: *Cîteva contribuții de geografie umană preistorică din regiunea subcarpatică Onești-Bacău*, ținută în luna martie 1946 la Institutul de cercetări geografice secția Iași (ms). Din informațiile lui I. Șandru, care a făcut cercetări la fața locului, rezultă că toporul a fost descoperit în 1945, pe un loc înalt, desprins din terasa inferioară a Oituzului, numit Podeac, pe care s-au mai găsit cîteva obiecte neolitice de silex, precum și mai multe lame de obsidian, care se păstrează astăzi în colecțiile Muzeului de antichități din Iași.

De asemenea, un exemplar de același tip este cunoscut și pe teritoriul R.S.S. Moldovenești, la Cimișlia (r. Tighina). Acest exemplar, după cum s-a arătat, se află la limita de est a ariei de răspindire a acestor topoare¹.

Față de exemplarele cunoscute în Moldova, ca și față de acela descoperit pe teritoriul U.R.S.S., la Cimișlia, toporul de la Florești reprezintă o variantă mai puțin evoluată, întrucât, brațele sale sînt aproape rectilinii și lipsește manșonul din jurul găurii de înmănușare pe fața inferioară.

Analogia cea mai apropiată pentru toporul de la Florești o prezintă exemplarul descoperit la Ariușd (r. Stalin, reg. Stalin)², cu deosebirea că acesta din urmă are cele două brațe neegale, iar tăișul vertical este mai curbat. În ceea ce privește lungimea, ea este aproape identică cu aceea a exemplarului pe care-l prezentăm aici.

Analogiile cu Transilvania se explică prin legăturile care au existat între triburile de pe teritoriul acestor două provincii, legături fără de care nu s-ar putea explica prezența obiectelor de aramă de acest tip, în regiunea de la răsărit de Carpați, unde materia primă, arama, lipsește cu desăvîrșire. Dacă pe baza criteriilor tipologice se pot trage concluzii referitoare la originea și evoluția acestor topoare, este dificil însă a stabili apartenența lor la diverse culturi materiale. Această dificultate decurge tocmai din faptul că descoperirile unor asemenea topoare, în Moldova, au un caracter întîmplător, neprovenind din săpături metodice. Este drept că exemplarele de la punctul Podei provin dintr-o așezare cu ceramică pictată de stil Cucuteni B³, totuși caracterul întîmplător al descoperirii ne împiedică deocamdată să atribuim în mod sigur aceste unelte inventarului așezării Cucuteni B de acolo.

După cum am arătat mai sus, toporul nostru provine dintr-o așezare neolitică, care pînă în prezent conține urme sigure din faza Cucuteni A și îndoielnice din faza Cucuteni B. Avîndu-se în vedere caracterul întîmplător al descoperirii, nu se poate trage deocamdată nici o concluzie relativ la cultura și faza căreia aparține acest obiect.

În tot cazul, obiectul descoperit la Florești aparține seriei topoarelor de cupru, de tipul cu două tăișuri în cruce, cunoscute ca datînd de la sfîrșitul neoliticului și începutul epocii bronzului.

În ceea ce privește scopul pentru care a fost folosit acest topor, el nu este încă precizat. S-a presupus de către unii că asemenea unelte ar fi folosit la munca în minele de cupru sau sare⁴. Este însă probabil că au avut și alte întrebuințări. În orice caz la Florești nu puteau fi folosite pentru minerit, deoarece, această activitate economică nu putea fi practică în regiune.

A. FLORESCU

ОБЪЯСНЕНИЕ РИСУНКОВ

Рис. 1. — Флорешти. Медный топор с крестообразным обоюдоострым лезвием: а — вид сбоку; в — верхняя сторона; с — нижняя сторона.

EXPLICATION DES FIGURES

Fig. 1. — Florești. Hache en cuivre aux tranchants disposés en croix: a) vue latérale; b) partie supérieure; c) partie inférieure.

¹ D. Berciu, Die kreuzschneidige Kupferaxt von Cimișlia, Bezirk Tighina, in «Wiener Prähistorische Zeitschrift», 1943, p. 68, fig 1, și p. 72.

² Roska Márton, op. cit., p. 49, fig. 13.

³ Roska Márton, op. cit., p. 51—52, pentru condițiile de găsire ale celor 3 topoare menționate de el în 1928. Materialul din faza Cucuteni B, descoperit cu prilejul săpăturilor lui C. Mătasă, se află în Muzeul din Piatra-Neamț.

⁴ Roska Marton, op. cit., p. 52.

NOTE EPIGRAFICE

1. MURIGHIOL

(raionul Tulcea, regiunea Galați)

La școala elementară din comuna Murighiol se aflau în anul 1948 două fragmente dintr-o stelă funerară de calcar, cu dimensiunile actuale: înălțimea 110 cm, lungimea 82 cm, grosimea 10 cm. Se păstrează șase rinduri din inscripția în limba latină, precum și chenarul din stînga în care aleargă vrejul cu frunze și ciorchine.

Atît partea superioară, cu frontonul sculptat, cît și dedicația sînt lipsă. Monumentul era probabil închinat zeilor Mani. Rîndul 1 începe cu litera L urmată de o bară verticală și încă de piciorul unei alte bare verticale, restul rîndului e lipsă. Litera L ar putea fi prescurtarea unui praenomen, Lucius (?). Rîndul 2 începe cu literele RIVS ce par să fie sfîrșitul unui cognomen, cum ar fi Valerius (?). În continuare urmează literele VIX urmate de piciorul unei bare verticale, litera I, ultima literă fiind distrusă; nu poate fi decît VIXIT, întrucît rîndul 3 începe cu ANNOS urmat de numărul LXX, ultima literă, deși ciobită, totuși păstrînd din imprimarea inițială.

Rîndul 4 începe cu litera E, ce poate fi prescurtarea unui praenomen, urmată de cognomenul PRIMITIVA. Rîndul 5 începe cu cuvîntul COIVX, formă des întrebuințată pentru *coniux*; urmează apoi cuvîntul BENE, continuat în rîndul 6 cu MERITO. După aceasta urmează litera C și curba de sus a unui O, restul literelor fiind distruse; totuși, ținînd seamă că rîndul 7 începe cu literele GI, se poate completa rîndul 6 cu literele IV, deci cuvîntul este COIVGI. În continuare urmează încă două litere. PO, după care curba de sus a literei S, apoi inscripția este distrusă; cu toată această deteriorare putem ușor întregi verbul POSVIT.

La o distanță de un rînd și jumătate, se păstrează la cap de rînd litera L urmată de un spațiu nefolosit, după care piatra este distrusă. Se pare că e litera inițială a unei formule finale, cum ar fi *locus monumenti in frontem pedes* etc. . .

Lipsesc semnele de punctuație în cuprinsul inscripției. Înălțimea literelor e de 5,5 cm. Astfel textul inscripției poate fi:

[D(is) M(anibus)]
L
RIVS I VIXI[t]
ANNOS LXX
E PRIMITIVA
CO(n)IVX BENE
MERITO CO(n)[iu]
GI POS[uit . . .]
L(ocus) [M(onument) IN F(rontem) P(edes) . . .]

După caracterul literelor, inscripția este din a doua jumătate a secolului al II-lea e.n.

Lipsind primul rînd al inscripției pierdem un element important: numele defunctului. Nu știm dacă era format din două sau din trei elemente, dacă era indicată filiația, într-un cuvînt nu avem indicații dacă este vorba de un cetățean roman, autohton sau venit de aiurea, cu atît mai mult cu cît ne lipsesc și alte informații asupra funcțiunilor ce le-ar fi avut în viață, vîrsta la care ajunsese — 70 ani — fiind destul de înaintată. Completarea primului rînd rămîne așadar în suspensie, neavînd pentru moment elemente suficiente care să ne ajute, iar presunerile fiind destul de multe.




Fig. 1. — Stela funerară de la Murighiol.

Numele soției — *Primitiva* — ne indică pentru aceasta o origine servilă. Este posibil ca din sclavă să fi devenit liberă prin căsătorie, sau să fi fost fiică de libert, în tot cazul făcînd parte dintr-o categorie socială de jos. Litera precedentă E este mai degrabă prescurtarea unui praenomen, cum ar fi *Ennia*. Este greu de presupus că ar fi vorba de ligatura ET, cu atît mai mult cu cît nici pe piatră nu se observă bara din stînga literei T și nici contextul nu permite includerea acestei conjuncții.

Un fapt extrem de important este că, din numeroasele inscripții în care apare numele *Primitiva* sau *Primitivus*, cele mai multe sînt din Pannonia și Dalmatia, iar din Dacia extrem de puține — numai cinci — iar din Moesia Superior una singură. Astfel, inscripția noastră este prima din Scythia Minor, actuala Dobroge, în care este pomenit acest nume. Este posibil ca soția defunctului să fi sosit aici venind din altă provincie a imperiului roman, fie în urma unei improprietări, fie ca urmare a participării soțului ei la viața economică-comercială sau administrativă a vreunei așezări locale.

Dintre numeroasele obiecte — monede, ceramică fragmentară — ce au fost date la iveală cu ocazia săpăturilor căutătorilor de comori, precum și a lucrărilor agricole, acesta este primul monument epigrafic. El a fost adus în 1934 de la Cetate, care se află la 2,5 km est de comună, pe un boț de deal spre Dunăre. Cetatea, de formă trapezoidală, este mai degrabă un castru cu ziduri de piatră, turnuri, porți. Avînd dimensiuni reduse și nefiind distrus nici de cariere,

nici de ape, ar putea fi luat în considerare pentru cercetarea sa mai insistentă și pentru studierea rolului său ca înaintat post roman pe teritoriul geto-dacilor. Totodată s-ar rezolva și problema numelui său, fiindu-i atribuite pînă acum cîteva denumiri: Halmyris, Talamonium, Ad Stoma, Gratiana.

2. HÎRȘOVA

(raionul Hirșova, regiunea Constanța)

În curtea fostului muzeu din localitate se află un fragment dintr-o stelă funerară de calcar dur cu dimensiunile actuale: înălțimea 76 cm, lungimea 65 cm, grosimea 30 cm. Atît fața cît și suprafețele laterale sînt netezite; în schimb spatele este nelucrat. Monumentul este distrus atît în partea superioară, lipsindu-ne frontonul, care de altfel era mai proeminent față de cîmpul inscripției, unde monumentul avea numai 27 cm grosime, cît și în partea inferioară, lipsindu-ne o bună parte din textul inscripției.

Într-un cîmp de 65×35 cm se păstrează începutul unei inscripții funerare în limba latină. Monumentul a fost închinat zeilor Mani. În rîndul 2, prima literă a fost V, păstrîndu-se parte din bara oblică din dreapta, astfel că numele e VLPIVS. În continuare e litera O urmată de ligatura VA și terminînd cu litera D. Rîndul 3 are primele două litere distruse, ca și jumătatea de jos a acestui rînd. Totuși se pot ușor recunoaște literele TVS, care legate de ultimele patru litere ale rîndului precedent ne ajută să completăm cele două litere lipsă, care nu puteau fi decît RA, și să recunoaștem cognomenul QVADRATVS. Urmează un grup de trei litere: DEC și jumătatea din stînga a literei M, astfel că putem citi: DEC(urio) M(unicipii).

Semnele de punctuație în formă de frunze de iederă, apar după literele D și M din dedicație.

Ca particularitate trebuie menționat O, care ține loc de Q.

Înălțimea literelor variază între 8,5 cm la inițialele dedicației și 6,5 cm în restul inscripției.

Astfel textul inscripției este:

D(is) M(anibus)

VLPIVS QVAD

RATVS DEC(urio) M(unicipii)

După caracterul literelor putem data inscripția din a doua jumătate a secolului al II-lea e.n.

Întrucît monumentul nu ne indică praenomenul, lucru de altfel sigur prin lipsa spațiului necesar, nu putem ști dacă e vorba de M. Ulpius Quadratus, pomenit în două inscripții din Pannonia Inferior, sau e un alt Ulpius Quadratus.

E puțin probabil că este vorba de același personaj care fusese decurion al municipiului Aquincum și *quinquennialicius*, după CIL.III, p. 10337, sau decurion al municipiului, *duumvir* și *quinquennialicius*, după CIL.III, p. 10334.

În caz că ni s-ar fi păstrat și sfîrșitul inscripției, am fi știut dacă personajul pomenit în CIL.III și-a sfîrșit cariera în Moesia Superior, sau dacă e vorba de un alt personaj, decurion al unui alt municipiu.

Monumentul fiind găsit în dărîmăturile zidurilor cetății de la Hirșova, e probabil ca Ulpius Quadratus să fi fost decurion al municipiului Troesmis, din apropiere de comuna Turcoaia.

EXSPECTATUS BUJOR



Fig. 2. — Monumentul lui Ulpius Quadratus.

ОБЪЯСНЕНИЕ РИСУНКОВ

Рис. 1. — Надгробная стела из Муригиола.
Рис. 2. — Памятник Ульпиуса Квадратуса.

EXPLICATION DES FIGURES

Fig. 1. — Stèle funéraire de Murighiol.
Fig. 2. — Le monument d'Ulpius Quadratus.

DOUĂ INSCRIȚII INEDITE DIN APULUM (ALBA IULIA)

La Alba Iulia aproape în fiecare an ies la iveală noi monumente epigrafice. Această bogăție de inscripții este justificată prin faptul că actualul oraș Alba Iulia este așezat pe locul fostului «Apulum», principalul centru militar, administrativ și economic roman al provinciei Dacia în secolele II și III e.n.

Pe platoul cetății de azi a orașului Alba Iulia a fost construit castrul legiunii a XIII-a Gemina¹. În acest loc, numit azi Cetate, au fost descoperite și cele două inscripții pe care le comunicăm în cele ce urmează.

1. *Altar* (fig. 1) din piatră calcaroasă ieșit la iveală cu ocazia renovărilor efectuate în vara anului 1952 la o clădire de lângă Liceul teoretic de fete.

Altarul a fost achiziționat și dus la Muzeul regional din Alba Iulia.

Altarul este întreg, bine păstrat. Literele sînt stîngaci săpate de un lapidar cu puțină îndemnare.

Dimensiunile altarului sînt următoarele: înălțimea 0,78 m, lățimea 0,47 m, grosimea 0,36 m.

Altarul are forma unui bloc paralelipipedic cu o bază și un capitel foarte simplu tăiate, fără nici un fel de ornamentație. Cîmpul inscripției, înalt de 0,40 m, lat de 0,36 m, se compune din nouă rinduri cu litere înalte de cîte 3 cm. Spațiul între rinduri este de 1 cm.

Deși literele sînt puțin cam șterse, citirea inscripției nu prezintă dificultăți.

Dis Penatibus Lari-
bus Militaribus Lari
Viali Neptuno Saluti
Fortunae Reduci
Esculapio Dianae
Apollini Herculi
Spei Faori. P(ublius) Catius
Sabinus trib(unus) mil(itum)
leg(ionis) XIII G(eminae) v(otum) l(ibens) s(olvit).

adică: «Zeilor Penați, Larilor militari, Larului vial, lui Neptun, zeiței Salus, zeiței Fortuna redux, lui Aesculap, Dianeii, lui Apollo, lui Hercule, Speranței, lui Fa(v)or, Publius. Catius Sabinus tribun militar din legiunea XIII-a Gemina, și-a îndeplinit cu plăcere făgăduința».

Din punct de vedere ortografic este de remarcat lipsa lui *v* în cuvîntul *Faori* din rîndul 7.

Pentru omisiunea lui *v* intervocalic, fenomen frecvent în inscripții, v. de ex. CIL III p. 2573; F. Diehl, «Vulgärlateinische Inschriften», Bonn, 1910, p. 163. Exemple cu același cuvînt: CIL III 10440 *faoribus*, CIL XII 5682, 43 *Faor* = Diehl, o. c., nr. 446.

Inscripția conține elemente de un interes deosebit.

¹ C. Daicoviciu, Așezarea autohtonă de la Apulum (Alba Iulia). «S.C.I.V.», anul I, 1950, nr. 2, p. 227.

Altarul este închinat unui număr de douăsprezece divinități. Acest fenomen caracteristic primelor trei secole ale imperiului roman este cunoscut sub numele de sincretism¹.

De remarcat că toate aceste divinități sînt de origine italică sau romanizate și fac parte din cercul zeităților protectoare ale militarilor, dedicantul altarului fiind un militar originar din Italia.

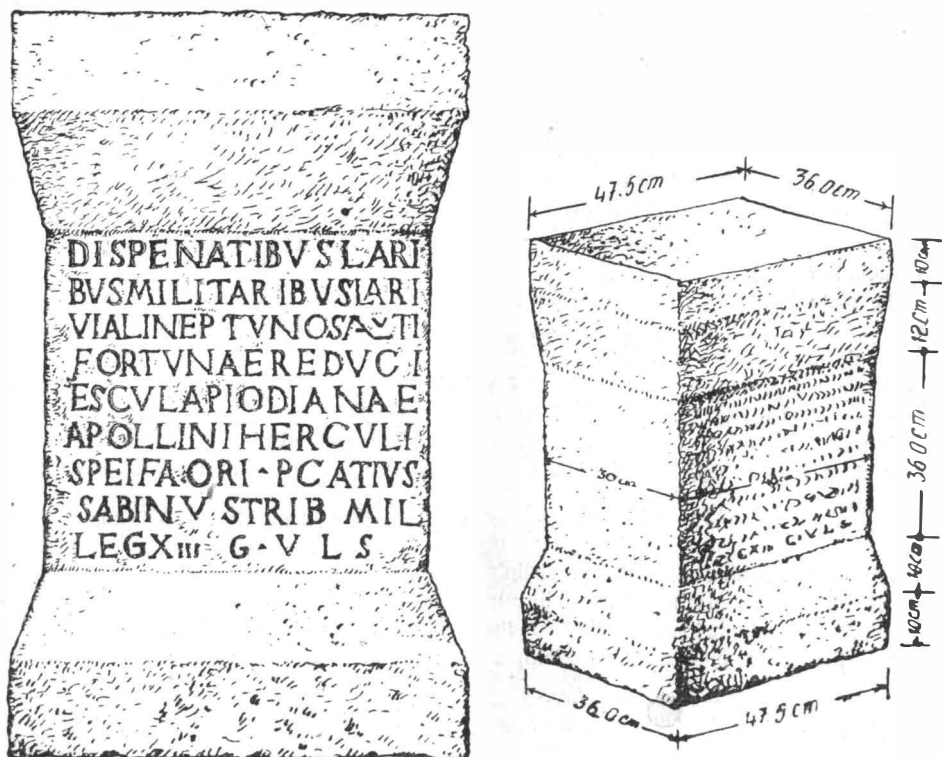


Fig. 1. — Altarul descoperit la Cetate (Alba Iulia).

Numărul mare de divinități cărora li se închină altarul ar mai putea fi explicat în felul următor: dedicantul închină acest altar odată cu sosirea lui în Dacia și odată cu numirea lui în armată. Închină altarul zeilor Penați protectori ai familiei sale pe care a părăsit-o, zeilor protectori ai noii ocupații pe care o îmbrățișează și apoi altor zeități căror le solicită ajutorul pentru timpul cât va sta aici.

Printre divinitățile cărora li se închină acest altar este de relevat *Favor*, divinitatea cunoscută dintr-o inscripție de la Colonia (Köln), CIL XIII 8189, unde este vorba de personificarea favorului unui superior căruia dedicantul îi mulțumește pentru anumite onoruri².

În inscripția noastră *Favor* apare sigur ca o divinitate căreia i se închină, un altar și nu ca expresie a unui «favor» obținut de la cineva sau pe care speră să-l obțină.

Dedicantul de la Apulum, Publius Cadius Sabinus este un ofițer superior în legiunea XIII-a Gemina, un *tribunus militum*. El este un membru al ordinului senatorial, deci un

¹ Privitor la acest fenomen în Dacia vezi C. Daicoviciu, Contribuții la sincretismul religios în Sarmizegetusa, «An. Inst. St. Cl.», I, 1928-32, p. 84 și urm.

² Wissowa, *R-E*, VI, 2078.

tribunus militum laticlavus, care, după vigintivirat, cum era regula începînd cu epoca Flaviilor, îndeplinește prima funcție militară, pregătindu-se astfel pentru *quaestura*, cea dintîi magistratură senatorială.

Publius Cadius Sabinus este un consular bine cunoscut¹. A fost *consul suffectus* cu puțin înainte de anul 210 e.n. În anul 216 e *consul II ordinarius*,² împreună cu Publius Cornelius Anullinus.

Nu se știa însă că P. Cadius Sabinus și-a început cariera militară în Dacia în calitate de ofițer superior. Cu această inscripție i se completează începutul carierii.

Pe baza datelor cunoscute referitor la P. Cadius Sabinus se poate data inscripția cu oarecare aproximație, dar destul de cert. Ea este anterioară, în mod sigur anului 210 e.n., cînd P. Cadius Sabinus a fost *consul suffectus* și chiar anterioară anilor 206–208 cînd probabil era *Jegatus Augusti pr. pr.* în Noricum³.



Fig. 2. — Fragment de stelă funerară.

Ținînd seamă de celelalte magistraturi pe care trebuia să le îndeplinească, el a putut fi tribun militar în legiunea XIII-a Gemina din Dacia, pe la sfîrșitul secolului al II-lea e.n., cînd a închinat altarul pe care-l comentăm.

În concluzie: altarul lui P. Cadius Sabinus este probabil o nouă atestare a sincretismului religios în Dacia, de astă dată fără amestecul nici unei divinități orientale. În al doilea rînd, în inscripția de față avem cea dintîi atestare inechivocă și indiscutabilă a divinității abstracte *Favor*. În al treilea rînd inscripția completează cariera lui P. Cadius Sabinus, arătînd că a fost *tribunus militum* în Dacia.

2. Fragment de *stelă funerară* (fig. 2), din piatră calcaroasă descoperită în vara anului 1952 în imediata apropiere a catedralei romano-catolice, pe latura ei de sud, între pietrele depozitate aici cu ocazia ultimei restaurări începute în anul 1906.

¹ Groag, *R-E*, III, 1793, nr. 10.

² Groag-Stein, *Prosopographia Imperii Romani*, II, ed. II, p. 130–131.

³ W. Kubitschek, în *Jahrbuch d. Central Kommission f. Kunsthist. Denkm.*, IV, 1901, p. 147 și urm.

S-a păstrat numai ultima parte a inscripției. Fragmentul păstrat este înalt de 50 cm, lat de 87 cm și gros de 20 cm. Inscripția cuprinde șase rînduri. Înălțimea literelor din primele patru rînduri este de 7 cm, iar a ultimelor două rînduri de 6 cm.

Literele sînt frumos gravate, ceea ce denotă că piatra a fost lucrată de un lapidar îndemnic într-un atelier din Apulum.

Citirea inscripției este dificilă pentru că lipsește cea mai mare parte din ea.

Din primul rînd n-au rămas decît trei bare, dintre care una pare să fie un *l*, probabil dintr-un nume.

..... *lii* (?)
 [vix(it) an(nis)] *Lv h(ic) s(itus) e(st)*
Valeria Vere-
cunda coniu-
 [g]i *pientis(simo)*
 [p]osuit(?)

Ultima literă din cuvîntul *posuit* trebuie să fie un *t* și nu un *p*, deși bucla acestei litere este clară. Credem că este vorba de o greșeală a lapidului.

Valeria Verecunda ridică această piatră funerară soțului ei cu nume necunoscut care a trăit 55 de ani. Numele *Verecunda* este bine cunoscut în provinciile din nordul Dunării (CIL III, 5481, 11720, 4878, 5332, 5343, 5921, 12354, 13412, 3931, 5431)

Nu avem nici un element sigur pentru datarea inscripției.

Acest fragment de stelă funerară aduce un nume propriu nou, necunoscut pînă acum la Apulum.

I. H. CRIȘAN

ОБЪЯСНЕНИЕ РИСУНКОВ

Рис. 1. — Алтарь, обнаруженный в Четатя (Алба Юлия).

Рис. 2. — Фрагмент надгробной стелы.

EXPLICATION DES FIGURES

Fig. 1. — L'autel découvert à Cetate (Alba Iulia).

Fig. 2. — Fragment de stèle funéraire.

NUMELE ANTIC AL AȘEZĂRII DE LA RĂCARI

Printre puținele descoperiri epigrafice din castrul roman de la Răcari (reg. Craiova, r. Filiași) sînt menționate cîteva stampile și inscripții pe țigle și cărămizi, găsite în dărîmăturile turnurilor, la *praetorium* și la zidul de incintă al castrului. Lectura pe care o propunea prof. Gr. Florescu, conducătorul săpăturilor, ar fi NME, ultima literă, pe unele stampile, avînd o formă cursivă cu indoiturile colțuroase. Prof. Gr. Florescu crede că «această formă provine din neputința meșteșugarului stingaci de a reda într-un material dur rotunzimea formelor cursive». Întregirea acestor stampile, după Gr. Florescu, este *N(umerus) M(aurorum) E(quitum)*, de unde se desprinde ca un fapt probabil, că pe timpul domniei lui Traian, o unitate militară alcătuită din mauri, a fost însărcinată cu construirea castrului, staționînd și mai departe aici. În sprijinul lecturii propuse se citează inscripția CIL,III,10527, unde se întîlnește un EXARCVS EX N(umero) [equitu]M DAL(matarum). Oricum s-ar întregi această siglă, litera a doua marchează începutul cuvîntului *Maurorum*, iar prezența maurilor la Răcari er explica îndeajuns, după prof. Gr. Florescu, forma celei de a treia litere, acel «E cursiv», deoarece în inscripțiile africane s-ar întîlni în mod frecvent forma cursivă a literelor¹. Ceva mai tîrziu, G. Cantacuzino dă o altă întregire acestei sigle și anume *N(umerus) M(aurorum) E(.)*, ultima literă indicînd numele localității cu castrul de staționare al acestei trupe², lectură acceptată de către toți cercetătorii cu excepția lui J. Szilágyi, care sugerează lectura *e(quitatus)*³. Din alte trei exemple de sigle similare din Dacia, ca *N(umerus) M(aurorum) M(iciensium)*, *N(umerus) M(aurorum) O(ptatianensium)* și *N(umerus) M(aurorum) Tib(iscensium)*⁴, se poate acum afirma în mod sigur că și ultima literă de pe stampilele de la Răcari indică numele antic al localității unde a staționat unitatea africană.

La o examinare mai atentă a acestor stampile și inscripții (fig. 1), dintre care cîteva se află expuse în Muzeul regional din Craiova, se poate observa, că a treia literă nu este un «E cursiv», ci mai degrabă litera grecească Σ. Stampila cea mai clară este cea din desenul fig. 1, 1, a cărei inscripție a fost probabil adîncită cu cuțitul pe o bucată de lemn și aplicată pe suprafața țiglei înainte de ardere, cu literele imprimare în ordine inversă. Pe această stampilă literele pot fi bine recunoscute și citite NMΣ, ultima avînd numai valoarea unui «sigma» grecesc, cu barele mult desfăcute, căci «E cursiv» scris în acest fel nu apare nici în paleografia și nici în epigrafia latină din secolele II—III e.n. Tiparul stampilei de sub nr. 2 din fig. 1 a fost imprimat cu semnele NMε — și aici ultima literă apropiindu-se mai degrabă de un «sigma», decît de «E cursiv» latinesc. Stampila din fig. 1,3 imprimată invers pe obiect, a avut tiparul sub forma NMa. ultima literă neimprimîndu-se îndeajuns de clar în lutul moale al

¹ Gr. Florescu, *Castrul roman de la Răcari-Dolj. Craiova, 1931*, p. 18—20.

² Cîteva corpuri barbare din armata romană de la Augustus la Gallienus. București, 1929, p. 69.

³ A dáciai erödrendszér helyörségei és a katonai téglabélyegegek, «Dissert. Pannon.», ser. II, nr. 21. Budapesta, 1946, p. 38.

⁴ C. Daicoviciu, în «Anuarul Inst. St. Cl.», Cluj (1928—1933), vol. I, part. 2, p. 52—5.

țiglei. Deși aici ultima literă aduce mult cu forma unui «epsilon», totuși sub această formă, în numeroase exemple, se ascunde valoarea unui «sigma»; căci C — sigma lunar — la rîndul lui derivă dintr-un ϵ cu valoare de «sigma» — formă intermediară între Σ și C^1 și se regăsește încă în numeroase inscripții grecești începînd cu secolul al VII-lea î.e.n. pînă în primele veacuri ale e.n.

Inscripțiile din fig. 1, 4—6 sînt adîncite în pasta crudă a cîtorva cărămizi cu ajutorul unui obiect nu prea ascuțit, ori cu degetul, luînd drept model stampila nr. 1. Și aici se pot ușor recunoaște literele N M Σ , a treia literă avînd valoarea unui «sigma» cu colțurile rotunjite. Litera cursivă E din alfabetul latin (așa cum sugerează prof. Gr. Florescu) nu apare scrisă niciodată în acest fel, iar tratatele și manualele de paleografie latină nu o cunosc sub această formă în secolele II-III e.n. Vechea scriere cursivă tinde să reprezinte litera capitală E în secolul I e.n. sub o formă rotunzită², ajungînd apoi în secolele următoare la forma uncială ξ ³.

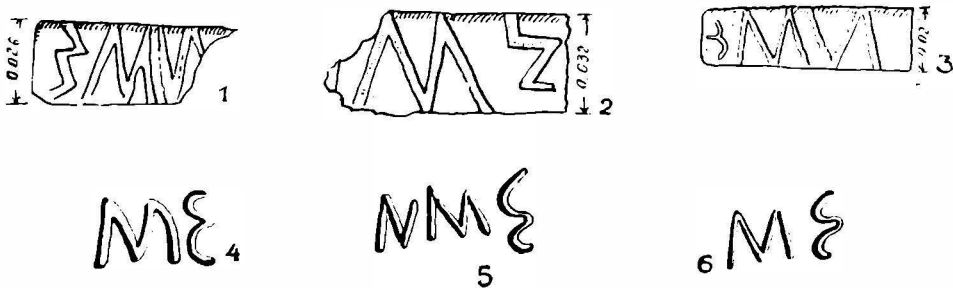


Fig. 1. — Stampile și inscripții găsite la castrul roman de la Răcari.

Alături de aceste forme, în paleografia latină E este prezentat și sub forma II, ce apare uneori și în inscripțiile de pe cărămizile romane din secolele II-III e.n.⁴, iar în Pannonia pe țiglele ori cărămizile din secolul al IV-lea, sub forma + ori ξ ⁵. Că populația mauretană din Africa folosea în inscripții forma cursivă a literelor, cum arată prof. Gr. Florescu⁶, este perfect adevărat, dar pe stampilele de la Răcari nu vedem un E cursiv african, căci în inscripțiile africane, în mod obișnuit litera E, în scriere cursivă, pe monumente apare tot ca II⁷, ca și în alte provincii ale imperiului.

Inscripțiile latinești la rîndul lor oferă cîteva exemple unde semnele literei grecești Σ , ξ ori C înlocuiesc litera latină S. Astfel în inscripția CIL, III, 14413 (afată la Ostrov pe Dunăre în Moesia Inferior) în cuvintele... *ex vico ΣIAMAO*; în CIL, III, 570 din Naupactos cuvîntul [m]ORIBVΣ; în inscripția de la Roma CIL, VI, 32565 = 2809 dedicată de către un soldat trac divinității IVNONI ARIZE[N]A⁸, ori în inscripția din Dacia publicată de Gr.

¹ S. Reinach, *Traité d'épigraphie grecque*. Paris, 1885, p. 207.

² Ed. M. Thompson, *Handbook of Greek and Latin Paleography*. Londra, 1906, în tabelul cu alfabetul latin cursiv; M. Prou, *Manuel de paléographie latine et française*, ed. a 4-a a lui A. de Boüard. Paris, 1924, p. 47.

³ M. Prou, *op. cit.* p. 44.

⁴ Exemplele sînt prea numeroase pentru a mai fi citate.

⁵ J. Szilágyi, *Inscriptiones tegularum Pannonicarum* («Dissert. Pannon.», ser. II, nr. 1). Budapesta, 1933, pl. XVIII, 56—59 și XXVII, 46, 51.

⁶ Gr. Florescu, *op. cit.*, p. 20 și nota 13 referindu-se la afirmația lui E. Hübner.

⁷ R. Cagnat, *Recherches des antiquités dans le nord de l'Afrique. Conseils aux archéologues et aux voyageurs*. Paris, 1929, p. 100.

⁸ Cf. I. I. Russu, în «Anuarul Inst. St. Cl.», Cluj, III (1936—40), p. 190.

Tocilescu¹ și V. Pîrvan². . . *curial(es) territ(orii) ΣVC(idavensis)*. Pe o cărămidă aflată la Moghila lângă Cumanîța (R.P. Bulgaria, în muzeul din Sofia, nr. 4091), se vede scris cu litere cursive ZOΣIM(us) FECIT, unde litera este redată întocmai în forma inscripțiilor (fig. 1, 4, 5, 6) de pe cărămizile de la Răcari³. Forma literei ε, ca stampila exemplarului din fig. 1, 3 reprezentînd «sigma» grecesc, apare în inscripția latină din Alexandria (CIL, III, 6594) în numele

AYRELIYε CRISPYS, ori în stampila CIL, XV, 5144 a — $\frac{\text{PCORNE}}{\text{FIRMVE}}$ de pe un vas arretin,

iar litera C, în numele TIVDOTVC (*T(h)iodotus*), ΛCIANVS (*Asianus*)⁴, ori în cuvinte ca NOCTRΩ (*nostro*)⁵, DE IVC DE (*de ius(su) de(ae)*)⁶, CTIPENDIORVM (*stipendiorum*)⁷ etc. În consecință litera grecească «sigma» din sigla de la Răcari nu apare ca un fapt cu totul izolat alături de cele două litere latine N și M. V. Pîrvan își exprimă părerea că litera Σ din toponimele tracice *Σucidava* și *vicus Σiamaus* în inscripții latine ar corespunde unui eventual sunet traco-dacic Ș și din această cauză nu a putut fi redat prin latinescul S⁸.

Încercarea de a demonstra valoarea ultimei litere de pe stampilele de la Răcari n-ar prezenta nimic deosebit, dacă această ultimă literă nu ar desemna începutul unui toponimic dacic existent în epoca cotozirii romane. Numele localității începea cu litera S și nu cu E. Drumul roman Drobeta-Romula trecea prin trei localități — *Amutrium*, *Pelendava*, *Castra Nova* — menționate în itinerariul roman păstrat de Tabula Peutingeriana. Izvorul nu menționează nici o localitate începătoare cu litera S și în consecință am fi ispitiți să deducem fie că șoseaua principală romană Drobeta-Romula nu întâlnea pe întreg parcursul ei castrul și așezarea de la Răcari, fie că această localitate a fost omisă de pe schemele vechilor itinerarii. Plecînd de aici s-a încercat să se arate că șoseaua romană Drobeta-Romula nu trecea pe la castrul roman de la Răcari, ci traseul ei trebuie căutat ceva mai la sud.⁹ Dar această părere bazată pe informații greșite a fost combătută în ultimul timp¹⁰. Totuși rămîne ca un fapt curios, că între Drobeta și Romula, pe un teritoriu atît de întins, să nu fi existat în epoca cotozirii romane decît numai trei caste ori trei localități mai importante, într-o regiune unde urmele arheologice dovedesc o relativă densitate a așezărilor omenești. Mult mai convenabil ar fi, dacă am admite că multe localități au fost omise la întocmirea ori mai degrabă la multiplicarea itinerariilor antice.

În sud-vestul Daciei, geograful Claudius Ptolemaeus localiza tribul dacic Σαλδήνσιοι (var. Σαλδίνσιοι)¹, nume primit după numele unei localități *Saldae*, ca și alte cîteva triburi teritoriale dacice¹², ca Ἰπρεδαυήνσιοι de la o *dava* dacică, Βουριδαυήνσιοι sigur de la *Buridava*, Ποτουλατήνσιοι sigur de la cunoscuta *Potula(ta)* etc. N-ar fi exclus ca numele antic al așezării și castrului de la Răcari să fi fost * *Saldae*, toponimic moștenit din fondul dacogetic, așa ca în majoritatea cazurilor toponimicelor din Dacia romană. Tezaurul toponomastic tragic ne-a păstrat cîteva exemple de numiri asemănătoare în calificativul unor divinități, ca Σαλδηγῶ, Σαλδοουγῶ, Σαλδοκεληγῶ, [*Sa!*] *daecaput[eno]*, Σαλδοβουσηγῶ și cu varianta

¹ Gr. Tocilescu, Monumentele epigrafice și sculpturale ale Muzeului de anticități din București. București, 1902, p. 636.

² În « Anal. Acad. rom. », Memoriile secț. istorice, t. XXXVI, 1913, p. 23—5.

³ V. Beșevliev, Epigrafski prinosi. Sofia, 1952, p. 60, pl. XLII, 3.

⁴ E. Bormann, în « Bericht des Vereins Carnuntum in Wien », 1908—1911, col. 340—2, fig. 42 a.

⁵ C.I.L., III, 10611.

⁶ C.I.L., XIII, 7438.

⁷ J. Bortlik, « Bericht des Vereins Carnuntum in Wien », 1923-1925, col. 15-16.

⁸ V. Pîrvan, op. cit., p. 25.

⁹ D. Tudor, Oltenia romană. București, 1942, p. 196—7.

¹⁰ C. S. Nicolăescu-Ploșcor, în « Dacia », XI—XII 1945—1947, p. 309—310.

¹¹ Geographia, III, 8, 3.

¹² G. Brandis, art. Dacia în RE, IV, 1950.

epigrafică (*t* în loc de *d*) Σαλτοβουστ[νῶ], Σαλδοουισσηνῶ etc.¹, încît părerea existenței unei localități *Saldæ* ori *Saldis* în Dacia poate fi cu certitudine acceptată². Nu putem exclude și alte eventuale posibilități pentru întregirea literei S cu un alt oarecare toponimic existent aici undeva pe cursul mijlociu al Jiului în secolele II—III e.n. Ar fi mai dificil de admis ca sigla N M Σ să prezinte prin litera de la urmă numele localității *Sucidava* (Celei), deoarece în această localitate izvoarele nu amintesc încă în mod cert o unitate mauretană³.

N. GOSTAR

ОБЪЯСНЕНИЕ РИСУНКОВ

Рис. 1. — Клейма и надписи, найденные в римском лагере в Рăкари.

EXPLICATION DES FIGURES

Fig. 1. — Estampilles et inscriptions trouvées dans le camp romain de Răcari.

¹ G. Kazarow, Die Denkmäler des thrakischen Reitergottes in Bulgarien («Dissert. Pannonicae», ser. II, fasc. 14), Budapesta, 1938, vol. I, indice; idem art Thrake, in RE, VI, A, 1, col. 498.

² V. Pirvan, *Getica*, București, 1926, p. 228, respingînd părerea lui Schütte, Ptolemy's Maps of Northern Europe. Copenhaga, 1917, p. 92, admite existența localității Σάλδη prin vestul Olteniei.

³ Cf. C. Daicovicu, în «Anuar. Inst. St. Cl.», Cluj, IV (1941—43), p. 297.

RECENZII

ACAD. A. I. TIUMENEV: *Asupra problemei etnogenezei poporului grec*. Partea I. Ivirea problemei și datele tradiției antice referitoare la etnogeneza grecilor. *Vestnik Drevnei Istorii*, 1953, nr. 4, p. 19—46.

Problema etnogenezei poporului grec și a dialectelor sale a format obiectul a nenumărate studii de specialitate. atît în trecut, cît și în vremurile noastre. Problema a fost pusă însă nu numai de către cercetătorii moderni ai istoriei și limbii elene, ci și de învățații antichității grecești, îndeosebi de istoricii Herodot, Tucidide, Strabo, Pausanias etc.

Studiul acad. A. I. Tiumenev aduce în discuție tocmai folosirea minoră de către savanții moderni a izvoarelor filologice. Autorul arată, pe bună dreptate, că aceste izvoare constituie unul din factorii cei mai importanți în rezolvarea problemei, deoarece, în afară de faptul că grecii au păstrat în tradițiile lor adevărul istoric, ei au avut totodată și oameni de știință de mare valoare, care s-au ocupat de cheștiunea originilor poporului grec (p. 26).

În ultimii zece ani, alături de studiile lui B. Hrozny¹, Forrer și Schachermeyer, importante alte descoperiri epigrafice și interpretări noi au fost publicate în revistele de specialitate referitor la cele mai vechi știri despre eleni, care s-au putut găsi în Creta, Egipt și Asia Mică. În afară de Bogazkioi, un alt centru care a intrat în atenția cercetătorilor, este Karatepe², unde s-au găsit inscripții bilingve (în feniciană și hittită). Unul din savanții care și-au consacrat o mare parte din cercetările științifice descifrării acestor prețioase texte este și profesorul bulgar Vladimir

Gheorghiev. Lucrările sale cele mai recente în această privință sînt în număr de trei și anume: «Descifrarea inscripțiilor minoice», în «Godišnik», X, 1948—1949, p. 1—66; un articol publicat în «Vestnik Drevnei Istorii», 1950, nr. 4, p. 48 și urm.: «Istoria lumii egeene în cursul celui de al doilea mileniu î.e.n. în lumina inscripțiilor minoice» și «Zur Ethnogenese des griechischen Volkes. Die Ioner und Ilias», în Publ. Acad. de Științe bulgare, 1950, I, XXI, p. 195—208. V. Gheorghiev, lucrînd cu date epigrafice în limbi străine celei grecești, a ajuns la o concluzie asupra celor mai vechi triburi de pe teritoriul Greciei care nu poate fi însă ușor acceptată. El susține că triburile elene au invadat Peninsula Balcanică și insulele din Marea Egee (Creta inclusiv), abia în secolul al XII-lea î.e.n., deci în epoca în care se admite în mod curent ultima migrațiune greacă, cea doriană. Deoarece textele hittite din secolele XIV—XIII î.e.n., pomenesc pe ahei, el neagă apartenența acestora la triburile elene. În rezumat, prof. V. Gheorghiev susține că întreaga cultură materială care s-a dezvoltat în aria Peninsulei Balcanice și a insulelor din Marea Egee între secolele XX și X î.e.n. este preelenică și că aceste regiuni s-au elenizat abia după marea invazie din secolele XII—XI î.e.n. În ceea ce privește dialectele grecești, V. Gheorghiev explică ivirea lor prin diviziunea ulterioară a masei compact unitară la început a triburilor elene.

Articolul acad. A. I. Tiumenev se ocupă și de problema etnogenezei poporului grec așa cum a fost formulată de diferiți învățați burghezi, dar atenția sa se îndreaptă în primul rînd asupra lucrărilor prof. Vladimir Gheorghiev. Acad. A. I. Tiumenev arată că punctul de vedere principal de la care pleacă V. Gheorghiev este acela al lingvisticii (p. 24). V. Gheorghiev operează în premisele ce le pune și în concluziile ce le trage aproape «în exclusivitate cu date lingvistice». Or, pentru a ajunge la concluzii corecte într-o problemă atît de complexă, trebuie ca savantul să lucreze cu toate datele oferite de știința modernă (arheologice, în primul rînd) și să procedeze la o minuțioasă confruntare a datelor tradiției, mai ales a celei grecești (p. 25—26).

¹ Una din ultimele lucrări epigrafice a lui B. Hrozny, *Les inscriptions crétoises*, a apărut în 1949 la Praga.

² În Cilicia. Cu inscripțiile de aici s-au ocupat I. Th. Bossert, *Die phöniz.-hitt. Bilinguen von Karatepe*, Leyda, 1948, și Peterson, *The Phoenician Inscription of Karatepe*, în «Acta Orientalia», t. 21, 1950, p. 33—56.

Prima parte a articolului acad. A. I. Tiunenev conține, ca într-un caleidoscop, majoritatea părerilor emise de învățații burghezi privitor la formarea poporului grec. Profundele contradicții care domnesc în aceste păreri impresionează de cititor. Așa de pildă, în lista atât de documentată a lucrărilor citate¹ vedem cit de mult diferă punctele de vedere asupra originii aheilor. Beloch și după el — în jurul anilor 1919-1920 — L. Pareti și U. Kahrstedt, identificau, sau în orice caz puneau în legătură pe ahei cu dorienii, deci triburi care s-au coborât dinspre nord, în timp ce W. Prentice îi socotește ca fiind originari din Cipru și de pe coasta Asiei Mici. În literatura de specialitate sovietică, formarea poporului și a limbii elene a fost tratată de B. L. Bogaievski și K. M. Kolobova, însă într-un spirit marrist, autorii bazându-se pe dezvoltarea în stadii a societății și a limbii.

În această problemă nebulosă, fundamentată doar pe presupuneri, puțină lumină au început să aducă textele hittite, feniciene și egiptene². În documentele hittite și egiptene din secolul al XIV-lea î.e.n. este pomenită marea ciocnire de la Kadeș, între neamurile asiatică și egipteni. Printre triburile și neamurile coazlate împotriva Egiptului se numărau și aheii, care probabil după anul 1400 î.e.n., în micenianul recent, ajunseseră să roiască pînă în Asia. Cu toate divergențele de păreri (cu excepția lui A. Evans, care vedea în purtătorii culturii micenianului recent, 1400—1200 î.e.n., pe cretanii care-și întinseră dominația pe continent) — toți autorii lucrărilor trecute în revistă de A. I. Tiunenev sînt totuși de acord că triburile grecești au venit treptat și în valuri pe teritoriul peninsulei în perioada cuprinsă între secolele XX și X î.e.n. Grecii s-au amestecat cu populația locală denumită în bloc de autorii vechi «pelasgi», pe care au asimilat-o. Tot grecii au fost cei care au introdus împărțirea populației pe genos-uri și triburi, așa cum ne este descrisă în cartea a II-a a Iliadei. Prin urmare, făuritorii culturii miceniene sînt elenii care au asimilat triburile localnice și apoi, perfecționîndu-se în arta navigației și a comerțului, au cucerit Creta, întinzîndu-și

dominația pînă pe coasta de sud a Asiei Mici.

Atenția cercetătorilor, după cum constată A. I. Tiunenev, s-a îndreptat în special asupra Greciei miceniene și a neglijat întrucîtva un aspect esențial al problemei, trecerea de la Grecia miceniană la cea elenică. Vladimir Gheorghiev, în studiile sale, emite însă o ipoteză tocmai asupra acestui răstimp de tranziție de la sfîrșitul mileniului al II-lea î.e.n. (p. 23). Părerile savantului bulgar este că pînă în secolele XIV—XIII î.e.n., grecii au locuit la nord de Peninsula Balcanică (Iugoslavia, Ungaria, pînă în Cehoslovacia chiar) de unde s-au coborît spre sud abia la începutul secolului al XII-lea, distrugînd cultura miceniană. Această catastrofă, susține autorul ipotezei, se dovedește pe baza apariției unui stil geometric care ia locul stilului înflorat și al mormintelor de incinerare. Triburile grecești, care probabil au tras după ele și alte triburi străine, au invadat Grecia miceniană în epoca mării expediții organizate de micenieni împotriva Troiei sub comanda lui Agamemnon. O dovadă în plus, în sensul celor susținute, V. Gheorghiev o găsește și în faptul că poemele homerice nu pomenesc nicăieri de neamurile elene ale ionilor, eoliilor și dorienilor. Pasajele unde aceștia sînt totuși pomeniți, ca de pildă în cartea a XII-a a Iliadei, V. Gheorghiev le consideră interpolate. Cine erau atunci locuitorii Greciei? V. Gheorghiev îi identifică cu triburi care locuiau atît în Grecia cît și în Asia Mică, făcînd apropieri lingvistice între cuvintele *pelasgi* și *filistenii* (în textele egiptene *pelesti* și în cele ebraice *peleşti*), și între denumirea de *danaoi*, atît de des întilnită la Homer, și *adanabana* (*danuna*)¹.

Primii strămoși ai elenilor care au început să pătrundă spre sud — după cîte crede el, abia la sfîrșitul secolului al XII-lea — V. Gheorghiev îi vede în persoana acelor Selloi din Dodona.

Trecînd la combaterea sistematică a acestor argumentări, A. I. Tiunenev discută mai întîi argumentele arheologice aduse de prof. V. Gheorghiev. Pe baza unor lucrări publicate încă din anul 1910 (p. 25), Tiunenev arată că în arheologie s-a dovedit continuitatea dintre stadiul micenian și cel geometric prin descoperirea unei ceramici așa-zisă «proteometrică» (la Salamina); săpăturile postmiceniene din necropolele Atenei sînt la rîndul lor o dovadă grăitoare că stilul numit

¹ Începînd cu lucrarea lui W. Ridgeway, Epoca timpurie a Greciei de la sfîrșitul secolului al XIX-lea (engl.), și pînă la lucrări recente, ca aceea a lui F. Schachermeyer, *Welche geschichtliche Ereignisse führten zur Entstehung der mykenischen Kultur*, în «*Archiv Orientalni*», XVII, 1949, nr. 2, p. 331—350, și G. Thomson, *Studies in ancient Greek Society*, Londra, 1949.

² De curînd s-a trecut și la studiul inscripțiilor cretane preelene.

¹ Triburi din regiunea Karatepe. V. Gheorghiev, *Sur l'origine et la langue des Pélasges, des Philistins, des Danaens et des Achéens*, în «*Jahrbuch für Kleinasiat. Forsch.*», I, 1950, nr. 2, p. 136—141.

«submicenian» duce direct la cel geometric¹.

Pe de altă parte, după părerea lui Tiumentev, extinderea mormintelor de incinerare s-ar putea explica prin nesiguranța vremurilor și prin migrațiile masive care obligau pe locuitorii Greciei să-și părăsească locurile de baștină.

Punctul cel mai slab al teoriei prof. V. Gheorghiev, acad. A. I. Tiumentev îl găsește însă în felul cum acesta a ignorat sau a interpretat datele tradiției grecești. Spațiul nu ne permite să reproducem discuția filologică făcută de acad. A. I. Tiumentev, dar câteva trăsături esențiale ale concluziilor la care ajunge, se pot totuși desprinde:

a) Tradiția greacă, care avea date precise privitoare la triburile grecești și la dialectele lor², nu s-a îndoit niciodată de «autohtonismul» grecilor, deci de prezența lor pe teritoriul Greciei cu mult înainte de invazia doriană.

b) În privința eroului eponim al aheilor, Achaios, tradiția spune clar că fiii acestuia, Architelos și Archandros, ar fi ajuns în Argos unde s-au căsătorit cu fiicele lui Danaos. Variantele legendei susțin același lucru³. Din aceste date reiese că Achaios vine de la nord și își întinde dominația spre sud. Tradiția îi considera pe ahei ca fiind în mod sigur eolieni.

c) Tradiția atribuie o mare însemnătate eoliienilor și răspindirii lor. În afară de eolienii ahei care au ocupat Argosul, eolienii au ocupat atât Thessalia, numită inițial Eolia, cât și Beoția; tot ei au populat și vestul Peloponezului (Messenia).

Locuitorii Greciei miceniene, după toate mărturiile tradiției, erau așadar aheii (de neam eolian). Populația întregii Grecii, de fapt încă din helladicul recent, era grecizată, puține regiuni, ca de pildă Arcadia, rămânând în afara procesului de elenizare. În privința dorienilor, acad. A. I. Tiumentev susține că tradiția nu-i desparte de restul triburilor grecești care populau Grecia arhaică și că ei erau pomeniți adesea alături de triburile eolice ale aheilor⁴. Herodot îi amintește ca tri-

burile care au ocupat Phthiotida și cîmpia de la poalele munților Ossa și Olymp. Ei și-au continuat apoi drumul spre Pind sub numele de «Makednoi», iar alți doriieni s-au stabilit în Driopida de unde s-au coborât în jos spre Pelopones¹. După părerea acad. A. I. Tiumentev triburile doriene se găseau de multă vreme pe teritoriul elen în micenianul recent (secolul al XIV-lea î.e.n.), iar direcția mișcării lor inițiale n-a fost așa cum se susține de la nord spre sud, ci de la sud spre nord. Tot în datele tradiției este pomenită și o altă expansiune dorică înainte de marea mișcare din secolul al XII-lea. Doriienii, împreună cu triburi aheopelasgice au ajuns pînă în Creta, fapt istoric la care găsim și o aluzie în Odissea, XIX, vers. 177². În legendele lui Danaos și ale Danaidelor (la Argos), a lui Cadmos (la Teba) și a lui Pelops (în Pelopones) s-au păstrat amintiri veridice despre diferitele triburi și case domnitoare care au venit din Orient în Grecia ca urmare a tulburărilor de acolo. Venirea lui «Danaos» în Grecia a fost în mod strălucit confirmată de descifrarea unei scrisori a regelui Abimelek din Tyr (circa 1400 î.e.n.). Locul de baștină al lui Danuna³ era Karatepe, în Cilicia orientală, spre granița cu Syria. Danaii, pe care V. Gheorghiev îi socotea ca făcînd parte din triburile preelene, n-au fost altceva decît o dinastie orientală care a reușit să se impună în Argos, întocmai ca și Cadmeenii la Teba; ei au fost izgoniți la rîndul lor de o altă dinastie, a Pelopizilor.

O puternică mișcare de migrație, pomenită de textele orientale și dovedită de toponimie⁴, s-a stabilit între continentul european populat de triburile elene care asimilasera pe localnici și Asia Mică încă din secolele XIV — XIII î.e.n. Populația Greciei este atrasă de insula Cipru și de civilizațiile vechi din Asia Mică. Ceramica miceniană pătrunde pînă în Canaan. În textele hittite aheii sînt numiți Achaiawa (sau Achiawa), incursiunile lor în Egipt sînt foarte bine cunoscute.

Trecînd apoi la analiza argumentării prof. V. Gheorghiev care se bazează pe poemele homerice, Tiumentev arată că nu se poate reduce prezența grecilor în poeme numai

¹ P. Kahane, Die Entwicklungsphasen der attisch. geometrischen Keramik, «A.I.A.», XLIX, 1940, p. 464—482.

² Cvintesența științei elene în această privință este Strabo (cartea VIII), după datele culese de la înaintașii săi, Herodot, Tucidide, Xenofon etc.

³ Prima variantă: Achaios, fiul lui Xuthos, după ce a săvîrșit un omor a venit în Laconia. A doua variantă: Argosul și Laconia au fost cucerite de urmașii lui Achaios care locuiau în Phthia, sub conducerea lui Pelops.

⁴ Platon, Nomoi, III, 682, d — e.

¹ Herodot, I, 56. În cartea VIII, 31 și 43, Herodot în loc de Driopida scrie Dorida.

² Cf. Strabo, X, 4—6 și Diod. Sic., IV, 60.

³ Adanabana, în hittită.

⁴ De pildă, vechi orașe din Cipru se numeau Lacedemon. Tot în Cipru a apărut și cultul lui Apollo Amycleianul, Amyclae fiind un vechi centru laconic. În fine, nu este exclus ca însăși «Danuna» din Cilicia, de unde o casă domnitoare s-a stabilit în Argos, să fi fost tot o parte a colonizării aheiene.

la existența unui mic grup coborât din nord¹ care se afla sub ordinile lui Achille. Anumite versuri din Iliada, cum ar fi de exemplu vers. 395 din cântul al IX-lea, mărturisesc existența unei populații grecești (aheice) în Hellas și Phthia: « Multe fete aheiene de neam nobil se găsesc în Hellas și Phthia ». Nenumărate alte pasaje numesc pe anumiți eroi din războiul troian eleni. În sfârșit, opoziția dintre ahei și panhellenii din cartea a II-a a Iliadei, vers 530 — socotită de V. Gheorghiev ca o dovadă capitală în sensul unei « deosebiri etnice » între ahei și restul grecilor, într-o vreme când deosebiri e între triburi nu se șterseseră încă², Tiumenev o privește în sensul interpretării clasice a acestui pasaj — ca o opoziție între două mari confederații de triburi, una din nord și alta din Argos. De altfel, un text foarte important din Strabo (VIII, 6, 6) arată că la Homer nici măcar nu exista conștiința opuncii dintre greci și barbari, și cu atât mai puțin conștiința diferenței dintre o uniune uniformizată de triburi eline (panhellenes) și restul populației.

Partea care dă naștere la îndoieli în articolul acad. A. I. Tiumenev este însă aceea care tratează « invazia doriană » propriu-zisă din secolul al XII-lea. Am văzut că, bazându-se pe datele tradiției, Tiumenev a ajuns la convingerea că *dorienii se aflau pe teritoriul Greciei încă din helladicul recent*. În ceea ce privește « invazia doriană » pe care hipercriticismul modern (J. Beloch) o neagă cu desăvârșire, Tiumenev o consideră drept un *proces de frământări locale*, descris de Tucicide în cartea I a « Istoriei » sale (12. 3). Acest proces, început aproximativ la 60—80 de ani după căderea Troiei, a putut fi într-adevăr determinat de mari schimbări generale la sfârșitul mileniului al II-lea i.e.n., care au și dus de altfel în Asia Mică la prăbușirea regatului hittit. Tradiția, susține Tiumenev, nu pomeniște niciodată despre sosirea unor invadatori străini, dorienei, dar marchează începutul frământărilor de triburi. Migrația a început cu mișcarea triburilor thessalienne din grupul de nord-vest, aflate în vecinătatea dorienilor. Thessalienii au ocupat Eolida, care abia de acum înainte s-a numit Thessalia. Odată cu thessalienii au coborât și beoțienii care s-au stabilit în nordul Atticei; în cele din urmă s-au mișcat și dorienii. Drumul invaziei acestora spre Pelopones este controversat, dar anumite fapte sînt sigure: a) mișcarea doriană nu a cuprins Attica; b) ea a provocat un al doilea val de migrații tribale spre coasta, Asiei Mici, îndeosebi a

locuitorilor din Pelopones;¹ c) triburile din Pelopones, atâtea cite au mai rămas, au fost dorizate².

Cauzele care au determinat aceste frământări provocatoare de noi migrații spre coasta asiatică, A.I. Tiumenev le vede tot în *situația locală din Grecia*. În perioada de la sfârșitul micenianului recent (secolele XII—XI i.e.n.), cînd orînduirea comunei primitive este în descompunere, triburile grecești își îndreaptă atenția spre *agricultură*, o treaptă superioară în procesul de producție. În acest timp, multe regiuni din Grecia, în special cele ocupate în nord de triburile menționate de Tucicide, datorită sărăciei solului nu pot satisface noile tendințe. Populația de aici caută să-și găsească alte sălașuri pentru a se putea fixa definitiv. În fine, un al doilea motiv care se întvede în datele tradiției privitoare la aceste migrații par a fi și luptele crîncene între diferite dinastii (de exemplu, așa-zisa « întoarcere a Heraclizilor »). De altfel, întreaga mitologie greacă este plină de povestiri singeroase ogîndind luptele dintre membrii caselor domnitoare.

Acesta este în linii foarte generale conținutul articolului critic al acad. A.I. Tiumenev. Partea pozitivă a acestui deosebit de bine documentat articol, constă în demonstrarea faptului de netăgăduit că Grecia a fost populată de triburi grecești încă din helladicul mijlociu (după secolul al XX-lea i.e.n.). Acest adevăr istoric, care a căutat să fie răsturnat de Vladimir Gheorghiev, este confirmat și de săpături arheologice recente publicate de Axel Persson. Cu ocazia acestor săpături s-au descoperit vase cu inscripții grecești anterioare secolului al XII-lea, în straturi datînd din micenianul recent. O altă contribuție prețioasă la discuția problemei adusă de A.I. Tiumenev este și respingerea părerii lui Vladimir Gheorghiev că abia elenii (Dorienii inclusiv) sînt purtătorii stilului geometric în Grecia, precum și ai înmormîntării prin incinerare. Știința arheologică modernă a coborât astăzi considerabil data ivirii stilului geometric. După submicenian (secolul al X-lea i.e.n.) apare protogeometricul, și s-a dovedit că acest stil nu este importat — ci poate fi considerat ca o dezvoltare locală. Apariția mormintelor de incinerare nu este de asemenea fix legată de secolele XII—XI i.e.n. În sfârșit, articolul demonstrează din multiple puncte de vedere că nu se poate admite părerea lui Vladimir Gheorghiev asupra

¹ Spre mijlocul secolului al XIII-lea i.e.n. Studiul citat din « V.D.I. », p. 65.

² Studiul citat din « V.D.I. », p. 65—66.

¹ Cu acest prilej ionienii care ocupau regiunea Ahaiei au fost izgoniți de aheii puși la rîndul lor în mișcare — iar ionienii din regiunea de nord-est a Peloponesului au fost izgoniți de dorienei.

² Herodot, VIII, 73.

neapartenenței ahei'or la triburile grecești care ar fi năvălit în Grecia *toate odată* abia în secolul al XII-lea! (ca atare epopeea Troiei nici n-ar fi fost inițial compusă în limba greacă).

Pasajele unde articolul sună mai puțin convingător sînt acelea referitoare la migrația doriană în sine. Acad. A. I. Tiumentev, plecînd de la datele textelor, crede că poate dovedi caracterul local al mișcărilor din secolele XII și XI î.e.n. care au provocat colonizarea masivă a întregii coaste asiatice. El se bazează în primul rînd pe Herodot și Tucidide. Dar ce garanție oferă tradiția asupra datării faptelor de care pomeniște? La paginile 25—26 ale articolului, acad. A. I. Tiumentev remarcă, cum s-a arătat mai sus, că problema etnogenezei poporului grec poate fi rezolvată numai în lumina cercetării tuturor izvoarelor. Ultimele săpături arheologice din aria miceniană au dovedit însă că în secolul al XII-lea, cînd s-a produs catastrofa acropolelor miceniene din Pelopones, în cercul civilizației grecești pătrunseseră *elemente străine* de cultura miceniană. Tipurile de arme¹ și podoabele de bronz care apar în nivelul de catastrofă sînt un tip net european, provenite dintr-un cerc de cultură hallstattiană. Prof. V. Gheorghiev, pornind de la aceste date arheologice concrete, trage concluzia greșită că aceste elemente străine sînt însăși grecii. Acad. A. I. Tiumentev în schimb, deși recunoaște la rîndul său existența unei migrații al cărei punct de plecare îl vede în regiunea Pindului, restrînge prea mult aria migrației, mîrginind-o la Peninsula Balcanică. Credem de asemenea, că el, plecînd de la datele tradiției, subestimează numărul invadatorilor din secolele XII—XI î.e.n. și importanța migrațiilor, comparativ cu distrugerile reale care au avut loc în micenianul recent.

Așteptăm cu deosebit interes continuarea acestui studiu în care autorul își propune să trateze o altă problemă spinoasă, aceea a ivirii dialectelor grecești.

A. Piatkowski

E. M. ȘTAERMAN: *Problema căderii orînduirii sclavagiste*. « Vestnik Drevnei Istории », 1953, nr. 2, p. 51—79.

Autoarea pornește de la analiza caracterului proprietății funciare și arată că trecerea spre feudalism a fost dominată de contradicții

¹ « Griffzungenschwert » și lănci cu lamă specifică. În schimb, în privința ceramicii, micenianul continuă să subsiste încă multă vreme.

puternice și a avut loc într-o perioadă mai îndelungată, cînd s-a dat o luptă între relațiile vechi și cele noi, iar în procesul acesta Răsăritul și Apusul au mers pe căi deosebite. Resturile sclavagiste s-au menținut multă vreme, dar dezvoltarea istorică a fost specifică; adică ea nu are analogii cu sfîrșitul altor orînduiri, în special cu căderea feudalismului. Autoarea crede că esența acestui proces istoric a constatat în antagonismul dintre reprezentanții proprietății mari, adică latifundiarii cu drepturi exteritoriale, pe de o parte, și reprezentanții proprietății orășenești, pe de altă parte, în sensul că magnații au fost o clasă înaintată care a impus relații mai noi și mai blînde, iar curialii au apărat proprietatea de tip vechi și au căutat să mențină în viață relațiile sclavagiste pe cale de dispariție. Proprietarii mari rurali exploatau munca colonilor, legați de pămînt, iar reprezentanții proprietății orășenești continuau să se folosească de sclavi, după sistemul gospodăriei sclavagiste, numite *villa*. Aceasta din urmă nu mai era viabilă și nu se putea dezvolta decît atunci cînd relațiile comerciale și bănești se găseau la un nivel relativ înalt, dar începînd din a doua jumătate a secolului al doilea nu existau condiții prielnice pentru schimburile de produse pe scară largă, astfel încît sistemul sclavagist a intrat în criză, plantațiile și culturile speciale muncite de sclavi au făcut loc agriculturii mari și colonatului, schimburile comerciale au încetinit și economia naturală s-a răspîndit din ce în ce mai mult, deoarece latifundiile nu mai erau legate de piață. Vechea gospodărie sclavagistă era o parte a teritoriului orășenesc și nu se putea dezvolta în lărgime, pe cînd domeniul agricol, muncit de coloni, se înfățișa ca un teritoriu independent și avea putința să crească fără încetare. Aceasta a fost situația în apus. În răsărit, proprietatea agricolă a păstrat limite mai modeste, iar comerțul n-a fost lovit atît de greu, încît sclavagismul s-a menținut mai mult timp, cu toate că a început să se descompună mai devreme ca în apus. Criza din secolul al III-lea a distrus grupurile sclavagiste, așa că epoca lui Constantin nu poate fi privită ca o reacțiune sclavagistă, ci a fost de fapt triumful latifundiarilor de tip nou care au sprijinit dictatura împăraților și au folosit ierarhia bisericii creștine spre a-și consolida propria lor stăpînire. Începînd cu secolul al IV-lea nu mai poate fi vorba de formațiune sclavagistă în imperiul roman de apus, ci numai de o perioadă pregătitoare a epocii feudale. Autoarea conchide în felul acesta: « Criza generală a orînduirii sclavagiste începe în a doua jumătate a secolului al II-lea. În secolul al III-lea se dă o luptă între formele vechi și cele noi ale economiei, luptă care se încheie cu victoria celor din urmă. Începînd cu secolul al IV-lea nu se mai poate vorbi

de existența formațiunii sclavagiste, de clasele sclavilor și ale sclavagiștilor, ca de clase fundamentale, determinante. Începe o perioadă de tranziție, plină de mișcările revoluționare ale maselor și de lupta cu rămășițele sclavagismului, care frizează dezvoltarea noii orînduirii, și sfîrșește odată cu stabilirea relațiilor feudale timpurii, într-o formă determinată de condițiile istorice concrete pentru fiecare regiune din fostul imperiu roman» (p. 79).

H. Mihăiescu

A. P. KAJDAN: *Despre cîteva probleme controversate în legătură cu stabilirea relațiilor feudale în imperiul roman.* «Vestnik Drevnei Istории», 1953, nr. 3, p. 77—106.

Studiul lui A. P. Kajdan analizează mai întîi un material bogat în sprijinul tezei că uneltele de muncă s-au îmbunătățit în primele șase secole ale erei noastre și ele au contribuit la creșterea productivității muncii. Acest progres al tehnicii agrare a sporit interesul muncitorului pentru munca sa și a făcut ca producția mică și independentă să devină singura formă avantajoasă a agriculturii. Proprietatea a evoluat, dar nu pretutindeni în același fel; astfel, în Gallia de apus, proprietatea mare s-a extins și mai mult, dar în Grecia și Italia a rămas staționară, iar în Africa s-a micșorat, pe cînd în provinciile dunărene, în Asia Mică și în Syria, a predominat în toate timpurile proprietatea mică și mijlocie. Autorul cercetează un număr însemnat de izvoare istorice și ajunge la concluzia că ele nu dovedesc și nu confirmă acel proces de concentrare «nemaipomenită» a proprietății funciare din ultimul secol al imperiului, despre care vorbesc foarte mulți istorici. Dimpotrivă, el crede că s-a întărit treptat producția mică și independentă, care s-a dezvoltat în sinul celei mari, iar în «procesul de descompunere a proprietății sclavagiste în apus, și a proprietății funciare orașenești în răsărit, s-a consolidat proprietatea producătorului nemijlocit asupra gospodăriei sale personale și prin aceasta s-au creat premisele necesare pentru formarea proprietății feudale. Colonii nu erau încă iobagi, dar erau premergătorii iobagilor medievali» (p. 103).

Latifundiile au atins punctul culminant în secolul întîi al erei noastre, apoi au scăzut treptat și, de la începutul secolului al III-lea înainte, ele s-au micșorat și mai mult. Greutățile dinăuntru, amenințările «barbarilor» dinafară, înrăutățirea mijloacelor de transport pe apă și pe uscat și încetinirea schimburilor comerciale au lovit în proprietatea mare, dar au înlesnit dezvoltarea proprietății mici, încît a apărut o țărănie independentă

care era legată de forma cea mai înaintată a economiei de pe atunci, de producția mică. Această țărănie s-a dovedit o clasă de viitor și a fost apoi într-adevăr, timp de peste o mie de ani, principala forță de muncă și creatoare a bunurilor materiale. Totuși proprietatea mică și independentă nu s-a putut menține multă vreme. În secolul al V-lea și al VI-lea, diferențierea la sate era neînsemnată, iar virfurile se deosebeau prea puțin de țărănimea obișnuită. Din aceste virfuri și din resturile aristocrației senatoriale, unite cu nobilimea barbară, și cu comandanții ei militari s-a înfiripat mai tîrziu clasa feudalilor. Autorul nu se pronunță în ceea ce privește epoca în care s-au format clasele societății feudale și spune că această temă va constitui obiectul unei cercetări speciale.

H. Mihăiescu

M. I. BRAICEVSKI: *Despre «anți» după Pseudo-Mauricius.* «Sovetskaia Etnografiia», 1953, nr. 2, p. 21—36.

În «Strategicon» — operă atribuită de mulți cercetători împăratului bizantin Mauriciu (582—602) — se găsesc știri importante referitoare la anți. Aceste știri însă se deosebesc esențial de alte izvoare (Iordanes, Procopiu din Cesareia, Menandru, Teofilact de Simocatta etc.).

Astfel, din «Strategicon» se vede că anții locuiau la Dunărea de jos, că trăiau încă în orînduirea gentilico-tribală în secolul al VI-lea, că nu cunoșteau puterea politică, nu aveau o armată bine organizată și nu ajunseră la un sclavagism dezvoltat.

În schimb celelalte izvoare bizantine localizează pe anți în jurul Mării Negre și în Crimeia. Din ele rezultă că anții se aflau în pragul civilizației, că aveau o armată puternică și bine organizată, că ei cunoșteau puterea politică și o anumită formă de sclavagism, oarecum dezvoltat.

Arheologul sovietic caută să rezolve aceste contradicții, sprijinindu-se pe date arheologice. El arată că pe baza acestora se poate susține existența a două culturi ante în secolele II-VII: a) o cultură a anților care trecuseră prin faza organizării gentile și care locuiau în stepele din jurul Mării Negre și în Crimeia; aceasta este cultura de tip Cerneahov, ai cărei purtători sînt anții înfățișați de scriitorii bizantini, în afară de Pseudo-Mauricius.

b) A doua cultură este cultura de tip Romen-Borșev, la a cărei populație se referă Pseudo-Mauricius și care — spune Braicevski — predomină în stînga Niprului, deși autorul operei «Strategicon» o localizează la Dună-

rea de jos. În secolul al VII-lea, când vin bulgarii, aceștia se ciocnesc cu anții la Dunărea de jos (Teofan). Aceasta înseamnă — susține în continuare Braicevski, sprijinit și pe concluziile altor cercetători sovietici, că anții cu cultură Romen-Borșevo s-au deplasat către Dunăre, unde s-au ciocnit cu avarii și bulgarii. Mai departe, autorul subliniază că în prezent este evident că triburile slave din nord, din regiunea păduroasă și de silvostepă din stînga Niprului au participat la mișcarea generală a slavilor spre imperiul bizantin și la procesul de colonizare a ținuturilor din jurul Dunării de jos, ele ajungînd pînă în Balcani.

Studiul de mai sus și știrile transmise de autorul lucrării «Strategicon» dobîndesc o valoare mai mare, în lumina descoperirilor arheologice din ultimii ani făcute în Moldova. Aceste descoperiri au adus o documentare nouă în ceea ce privește prezența culturii Romen-Borșevo, la vest de Prut, de care trebuie să se țină seama în judecarea evenimentelor petrecute la Dunărea de jos în secolele VI-VIII. Ele confirmă și mai mult știrile transmise de Pseudo-Mauricius.

D. Berciu

Problema producției de mărfuri în antichitate, preocupare a cercetătorilor sovietici.

Recentele studii în legătură cu problemele economice ale vechilor orînduiri, publicate în revistele de specialitate din anul 1953 trebuie considerate ca o încercare a lichidării unei mari lipse din istoriografia sovietică, în ceea ce privește lumea veche.

Operele clasice marxism-leninismului — Marx, Engels, Lenin, Stalin — au fost punctul de plecare și de reazim al cercetătorilor cu privire la caracterul obiectiv al legilor economice, la rolul activ al raporturilor de producție, la legea concordanței obligatorii dintre relațiile de producție cu caracterul forțelor de producție. Aceste teze au o deosebită importanță pentru istorici, deoarece ele formează bazele metodologice în cercetările lor. Totodată aceste lucrări dau soluții într-o serie întreagă de probleme istorice, dintre care face parte și problema locului pe care l-a ocupat producția de mărfuri în vechile orînduiri.

★

Cercetătorul sovietic I. A. Lențman publică în «Vestnik Drevnei Istorii», nr. 3, din anul 1953, articolul intitulat: «Despre apariția producției de mărfuri în Grecia antică», care pare un răspuns dat editorialului

din același număr, chiar în legătură cu afirmația că: «problema descompunerii obștiilor sătești este strîns legată de problema apariției și dezvoltării producției de mărfuri». El cere să se stabilească în primul rînd condițiile nașterii și dezvoltării producției de mărfuri.

Autorul recunoaște că «studierea specificului producției de mărfuri simple în antichitate este una din cele mai grele și complicate probleme ale istoriei vechi. Greutatea acestei probleme constă în caracterul izvoarelor păstrate». Astfel, el remarcă lipsa de preocupare a autorilor antici în ceea ce privește problemele legate de producție, în afară de Hesiod — «Muncile și zilele» — sau Xenofon — «Gospodăria casei» — care dau o caracterizare mai mult sau mai puțin amănunțită a economiei din acea perioadă.

Materialul epigrafic nu înfățișează nici el întotdeauna un tablou mai precis al producției și cu atât mai puțin ne lămurește în ce măsură aceasta era o producție de mărfuri. Se remarcă faptul că deși materialul arheologic privitor la Grecia veche caracterizează în linii mari structura economică și producția de mărfuri, totuși, datorită «viciilor organice ale arheologiei burgheze, ai căror reprezentanți se ocupau în primul rînd cu căutarea comorilor în loc de studierea monumentelor ce caracterizează economia societăților din epoca respectivă», nici pînă azi nu avem o lucrare care să fi atins sfera de probleme pe care le-a studiat atât de profund cercetătorul sovietic B. A. Ribakov, în lucrarea sa «Meșteșugurile în Rusia veche». Autorul constată că «reflectarea insuficientă a problemelor economice în unele grupe de izvoare păstrate îngreunează mult studierea nu numai a rolului, dar chiar a apariției producției de mărfuri în antichitate; rezolvarea definitivă a acestei probleme complicate este posibilă numai prin folosirea tuturor grupelor de izvoare și a studierii lor complexe».

În continuare autorul prezintă în mod succint, dar partinic, teoriile burgheze și reacționare, care subordonau problema producției de mărfuri problemei comerțului. Astfel, ni se prezintă lipsa unor poziții juste și se scoate în relief concepția reacționară care neagă dezvoltarea progresistă a omenirii și consideră capitalismul ca stadiul superior al dezvoltării istorice. Pentru cercetătorii burghezi, rolul comerțului este dominant și s-a ajuns la afirmația că în mileniul al III-lea î.e.n. existau negustori care trimiteau baloturi cu marcă de fabrică pe ele, de pe insule pe continent. Nici cel puțin această problemă nu au reușit autorii burghezi să o rezolve. «Nivelul dezvoltării comerțului este un criteriu foarte important al existenței producției de mărfuri, dar totuși un criteriu secundar», conchide autorul. Apariția producției de mărfuri este legată într-o anumită măsură de

realizarea unui nivel relativ ridicat de dezvoltare a comerțului. În problema producției de mărfuri trebuie să se țină seamă și de nivelul diviziunii sociale a muncii, de dezvoltare a forțelor de producție și a relațiilor de producție, pe lângă gradul de dezvoltarea a comerțului. Engels în « Originea familiei, a proprietății private și a statului » și Lenin în « Dezvoltarea capitalismului în Rusia » au rezolvat problema pornind de la acest punct de vedere. Engels caracterizând societatea împărțită în clase, care a apărut în procesul de dezvoltare istorică, o definește ca fiind: « cea treaptă de dezvoltare a societății pe care diviziunea muncii, schimbul dintre indivizi care se naște din această diviziune, și producția de mărfuri, care le înglobează pe amândouă, ajung la deplină dezvoltare »¹. Lenin, în una din primele sale lucrări, « Cu privire la așa-zisa problemă a piețelor », a dat o definiție amănunțită a producției de mărfuri: « prin producția de mărfuri se înțelege acea organizare a economiei sociale în care produsele se fabrică de către diferiți producători separat, fiecare din ei specializându-se în fabricarea unui produs oarecare astfel încât pentru satisfacerea nevoilor sociale este necesară vânzarea-cumpărarea de produse (care devin, în virtutea acestui fapt, mărfuri) »².

Așadar, dezvoltarea producției de mărfuri este determinată de diviziunea socială a muncii, care la rândul ei determină modificări în comerț. Astfel, prima mare diviziune socială a muncii, desprinderea triburilor de păstori de restul populației de agricultori, a creat condițiile necesare schimbului; apariția schimbului a fost una din condițiile dezvoltării producției de mărfuri. Cea de a doua diviziune socială a muncii — desprinderea meșteșugurilor de agricultură — a contribuit la producția în vederea schimbului. Autorul subliniază că nu trebuie să credem că desprinderea meșteșugurilor de agricultură a dus imediat la producția de mărfuri, căci procesul a fost îndelungat. Se disting două etape: una e producția meșteșugărească pe baza comenziilor — și care corespunde aproximativ societății descrise de Homer — și a doua e producția meșteșugărească pentru piață — în care se poate vorbi de o producție de mărfuri. Apariția celei de a treia diviziuni sociale a muncii, apariția unei păături sociale care nu se mai ocupă cu producția, ci numai cu schimbul produselor, constituie după autor un criteriu istoric, o condiție a existenței producției de

mărfuri. « Numai apariția raporturilor marfă-bani, care are loc concomitent cu nașterea și dezvoltarea inițială a grupului de negustori, poate fi considerată ca un indiciu necesar și suficient al existenței producției de mărfuri ». Engels arată că « treapta producției de mărfuri, cu care începe civilizația, se caracterizează din punct de vedere economic: 1) prin introducerea banilor de metal, și totodată a capitalului bănesc, a dobinzii și a cametei; 2) prin apariția negustoriei ca clasă mijlocitoare între producători; 3) prin ivirea proprietății private asupra pământului și a ipotecii și 4) prin apariția muncii sclavagiste ca formă dominantă a producției »¹. Numai prezența acestor elemente poate confirma existența producției de mărfuri.

De aici conchidem că în cadrul orînduirii comunei primitive se poate vorbi despre crearea premiselor pentru apariția producției de mărfuri; iar existența producției de mărfuri este constatată abia în societatea sclavagistă. Dezvoltarea forțelor de producție în cadrul orînduirii comunei primitive a dus la apariția unor noi elemente ale raporturilor de producție de tip sclavagist — apariția proprietății private asupra mijloacelor de producție — asupra sclavilor și pământului — la limitarea, și în unele țări și la eliminarea, proprietății obștești. Autorul subliniază că pentru a defini condițiile și momentul producției de mărfuri în Grecia veche va fi necesar să ne folosim de analiza dezvoltării diviziunii sociale a muncii și de datele privitoare la schimbările survenite în relațiile de producție, va trebui cu alte cuvinte să urmărim apariția și dezvoltarea proprietății private asupra pământului și răspîndirea folosirii muncii sclavagiste pînă în perioada transformării ei în formă dominantă a producției. Este o vizibilă deosebire între evoluția raporturilor de producție sclavagiste din Grecia veche și Roma pe de o parte — unde trecerea de la formele economice ale comunei primitive a putut evolua destul de repede spre forme economice sclavagiste — și pe de altă parte, în Orientul antic unde obștea era un puternic obstacol în calea acestei evoluții.

Autorul, după ce arată lipsa unor informații precise-științifice, caută să folosească bogatul material arheologic aflat cu ocazia cercetărilor privitoare la cultura cretană pentru a analiza premisele apariției producției de mărfuri în Grecia veche. Scoate în evidență apariția roatei olarului (la circa 1600 î.e.n.) și faptul că, cîrînd după aceasta, ceramica ia o dezvoltare însemnată și o rază mare de răspîndire. Totuși nu justifică largă răspîndire numai prin negoț, cum fac cercetătorii burghezi, ci o explică și prin răspîn-

¹ Fr. Engels, Originea familiei, a proprietății private și a statului. Ed. P.M.R., București, 1950, p. 183—184.

² V. I. Lenin, Opere. Ed. P.M.R., București, 1950, vol. I, p. 84—85.

¹ Fr. Engels, op. cit., p. 186.

direa meșteșugarilor sau imitarea culturii respective — cu atât mai mult cu cât nu toate vasele de un anumit tip sînt lucrate la roată.

Pe lângă ceramică e necesar să ne preocupe și prelucrarea metalelor, cu atât mai mult cu cât au fost găsite ateliere în care se confecționau diferite obiecte din bronz și fier. Astfel, se poate presupune o relativă diferențiere a muncii meșteșugarilor, ținînd seamă de reproducerea din perioada miceniană și care corespund cu descrierile homerice ale multor piese de armătură. Monumentele arheologice din perioada miceniană confirmă existența unor meșteșuguri relativ dezvoltate. Din lipsa unor date cu privire la apariția monedei nu se poate afirma existența producției de mărfuri în Grecia în secolele XVI—XIII. Nici chiar pînă în secolul al VIII-lea i.e.n. nu sînt indicii care ar putea confirma producția de mărfuri. Ceramica e mult inferioară celei precedente și încă nu s-a descoperit un centru de tip orașenesc, care să semene întrucîtva cu Mycenae sau Tirynthos. Pe lângă aceasta, șilipsa legăturilor comerciale — dovedită prin lipsa elementelor străine, din afară — precum și a unei diferențieri patrimoniale, dovedesc lipsa producției de mărfuri și chiar un anumit regres. În schimb, abundența obiectelor de fier dovedește începutul separării meșteșugurilor de agricultură.

Pentru secolele IX—VIII i.e.n. autorul recurge la izvoare — epopeile homerice — pe baza cărora, după ce analizează cîtiva termeni, ajunge la concluzia că această perioadă se caracterizează prin diviziunea socială a muncii, care s-a produs prin despărțirea creșterii vitelor de agricultură și a meșteșugurilor de agricultură; totuși, diferențierea meșteșugurilor se găsește încă într-o fază inițială: meșteșugarii lucrează pentru clienți și nu pentru piață. Probabil că în perioada aceea nivelul forțelor de producție nu era suficient de dezvoltat pentru a acoperi producția de mărfuri. Atît datele arheologice, cît și cele literare atestă nivelul scăzut al negoțului din acea epocă, avînd în special caracterul de schimb. În epoca homerică se observă în schimb o creștere a diferențierii social-patrimoniale și sociale; iar păturlile care posedau bogății — în special nobilimea — vor deveni în perioada următoare principalii cumpărători ai mărfurilor produse.

De la sfîrșitul secolului al VIII-lea i.e.n. precum, și în secolul al VII-lea i.e.n. se observă un progres în pregătirea condițiilor apariției producției de mărfuri. Fierul elimină bronzul, apar noi unelte de producție — daltă, coasă. Operele lui Hesiod, sau cele atribuite lui, ne dau un aspect destul de viu și general al transformării care a avut loc în societatea greacă din acea vreme. O mare dezvoltare ia în această perioadă navigația și comerțul. Deși pătura socială a negustorilor încă n-a

apărut, totuși are loc o creștere surprinzător de rapidă a schimbului și a negoțului. Dacă în epopeile homerice, fenicienii sînt acei care se ocupă cu negoțul în mod obișnuit, în operele lui Hesiod grecii iau locul fenicienilor în negoț. Începutul marii colonizări din secolele VIII—VI i.e.n. a contribuit într-o mare măsură la dezvoltarea negoțului, deoarece coloniile noi întemeiate, pe lângă caracterul lor agricol, aveau și legături comerciale cu metropola; pe lângă aceasta, virfurile sociale ale triburilor locale erau cumpărătorii permanenți ai mărfurilor grecești. Din operele lui Hesiod reiese apariția proprietății private asupra pămîntului — se fac vânzări-cumpărări de loturi —, apare concentrarea terenurilor în minile unor țărani mai bogați, în afara nobilimii.

Totuși marile schimbări sociale și economice din acel timp nu pot fi considerate dovada existenței producției de mărfuri. După părerea autorului, aceasta este abia perioada apariției raporturilor bazate pe producția de mărfuri. Lipsa producției meșteșugărești și a producției de mărfuri, lipsa unei clase a negustorilor, lipsa monedei bătute și a unei piețe permanente, prin urmare lipsa raporturilor marfă-bani, toate acestea nu permit să considerăm secolul al VIII-lea i.e.n. ca fiind perioada apariției producției de mărfuri. Toate aceste premise au fost create abia în secolul al VII-lea, iar în unele locuri abia la începutul secolului al VI-lea i.e.n.

În secolul al VII-lea i.e.n. se constată exportul masiv al ceramicii din Grecia pînă în Etruria. Se perfecționează tehnica prelucrării metalelor, se toarnă statui, se sudează fierul. Se trece la construcția vaselor cu 50 de visle.

Acest avînt al forțelor de producție, însemnat pentru modul de producție sclavagist, trebuie să ducă în mod inevitabil la dezvoltarea continuă a meșteșugurilor și la diferențierea lor, fapt care influența în cea mai mare măsură dezvoltarea producției de mărfuri.

Pe baza dezvoltării producției meșteșugărești are loc dezvoltarea negoțului. Dacă în secolul al VIII-lea i.e.n. colonizarea avea de obicei un caracter agricol, în secolul al VII-lea i.e.n. se constată întemeierea unor colonii care se ocupau cu negoțul. Răspîndirea monedei bătute constituie un factor important și tot odată un indicu al dezvoltării rapide a raporturilor marfă-bani.

« Așadar numai în secolul al VII-lea i.e.n., ca rezultat al dezvoltării îndelungate a polișurilor înaintate ale Greciei, dezvoltare care a trecut prin mai multe etape, au fost realizate cele patru elemente pe care Engels le consideră caracteristice pentru producția de mărfuri. Tocmai în acest timp 1. — se răspîndesc banii metalici și ia naștere capitalul bănesc, 2. — apare clasa de intermediari-negus-

tori, 3. — s-a dezvoltat proprietatea privată asupra pământului și 4. — munca sclavilor se transformă în formă dominantă a producției).

Desigur că producția de mărfuri a apărut mai devreme în centrele mai dezvoltate ale Ioniei sau la Corint, iar în unele regiuni înapoiate a apărut mai târziu. Îngrămădirea locuitorilor și a meșteșugarilor la oraș, înrăutățirea stării maselor largi ale țărănimii, făceau ca legăturile lor cu piața să se strângă, atrăgându-i în cercul raporturilor marfă-bani. Influența complexă a tuturor acestor factori a determinat dezvoltarea rapidă a producției simple de mărfuri în perioada următoare.

Autorul conchide că numai studierea temeinică a istoriei din perioada timpurie a fiecărei polis, poate preciza perioada apariției producției de mărfuri și a formei acestei producții, specifică pentru modul de producție sclavagist.

★

Cu toate că e publicat în fruntea revistei «Vestnik Drevnei Istorii», nr. 3, din anul 1953, editorialul «Despre economia naturală și producția de mărfuri în societatea sclavagistă», din punctul de vedere al epocii la care se referă, trebuie studiat totuși, în continuarea articolului lui Lențman.

Se scoate în relief faptul că problema caracterului producției de mărfuri în antichitate a fost denaturată de istoriografia burgheză, fapt pentru care și unii cercetători sovietici au tratat-o uneori în mod greșit. După ce dă exemplul din «Istoria Greciei antice» a lui V.S. Sergheev, unde diferența dintre sistemul sclavagist și cel capitalist s-ar reduce la predominarea în cadrul celui dintâi a elementelor economiei naturale, după ce arată cum în «Elenismul și rolul său istoric» al lui A.B. Ranovici, războaiele din perioada elenistică au fost considerate războaie comerciale, se remarcă lipsa unei formulări teoretice a problemei privitoare la rolul producției de mărfuri în antichitate; pentru aceasta se recomandă studierea tezelor principale ale economiei politice marxist-leniniste, în vederea aplicării lor creatoare la istoria lumii vechi.

Luînd ca bază de plecare criteriul lui K. Marx, prin care caracteristica principală a economiei capitaliste o constituie faptul că forța de muncă servește drept marfă — deci determinarea sistemului economic făcîndu-se după forma exploatării, iar nu după forma schimbului — se recomandă ca același criteriu să fie aplicat și la definirea economiei sclavagiste — unde sclavul este și proprietate și marfă — și unde forța de muncă nu poate fi marfă.

«Economia antică n-a fost o economie capitalistă, pentru că în ea munca n-a fost marfă, pentru că exploatarea sclavagistă era bazată pe proprietatea sclavagistă și pe constrângerea extraeconomică decurgînd din aceasta, pe însușirea naturală a forței de muncă».

Atît în secolele V—IV î.e.n. la Atena, cît și în secolele II î.e.n. — II e.n. în orașele din statul roman, economia naturală era bazată pe sclavie.

Dezvoltarea producției de mărfuri în orînduirea sclavagistă se bazează pe proprietatea privată a mijloacelor de producție și a muncii sclavilor, care făcea necesară apariția schimbului și a banului.

În secolul I e.n. se cunoaște o mare dezvoltare a producției simple de mărfuri în regiunile Italiei. Printre centrele importante meșteșugărești trebuie să amintim: Pompei, Capua, Tarent, Arretium, Parma, Mediolanum, Patavium, Aquileia, Mutina. În unele cazuri diviziunea muncii se exprimă prin confecționarea pieselor în ateliere și orașe diferite.

Din cauza concurenței atelierelor din provincie și mai ales a crizei sistemului sclavagist, producția meșteșugărească a Italiei începe să decadă în secolul al II-lea e.n. Se dezvoltă noi centre meșteșugărești în Gallia, pe Rin, la Colonia.

Din literatura timpului, în special la Cato, în «*De agricultura*», se poate constata pe lîngă dezvoltarea largă a producției simple de mărfuri și existența permanentă a unei economii închise, în care majoritatea mare a produselor sînt pentru consumul propriu și nu devin marfă. «O serie de sfaturi și rețete din opera lui Cato presupun o economie care se deservește singură».

Editorialul, în continuare, constată două definiții ale economiei naturale: 1. — o economie în care forța de muncă nu este marfă și care se bazează pe constrîngerea extra-economică a producătorului direct și 2. — o economie închisă, care își satisface prin mijloacele proprii toate sau aproape toate nevoile, fără a recurge sau recurgînd foarte puțin la schimb. Dar precizează că ambele definiții sînt într-o legătură indisolubilă.

Producția simplă de mărfuri, avînd un caracter natural, nu poate sfărîma cadrul sistemului sclavagist și cu atît mai puțin nu putea duce la capitalism. «Însuși modul de producție sclavagist constituie o barieră în calea trecerii orînduirii sclavagiste la un sistem social superior... Producția de mărfuri putea juca în economia sclavagistă rolul său numai pînă la un anumit punct, limitată fiind de începerea crizei sistemului sclavagist».

Spre sfîrșitul perioadei republicane și începutul imperiului la Rômă, se constată o creștere culminantă cantitativă, care trece

în schimbări calitative, dar din secolul al III-lea e.n. societatea sclavagistă intră într-o criză care a cuprins toate laturile acestui sistem. Producția de mărfuri decade, iar societatea sclavagistă se descompune încet, în mici unități economice închise. Decăderea producției de mărfuri nu exprimă reducerea forțelor de producție, deoarece pînă în secolele V—VII producția de mărfuri se sprijinea pe un nivel mai ridicat al forțelor de producție, dar reflectă contradicțiile dintre forțele de producție și relațiile de producție.

În încheiere, editorialul atrage atenția asupra încă a unei serii de probleme insuficient cercetate, cum sînt: căile specifice de dezvoltare a producției de mărfuri în țările orientului antic și ale lumii antice, rolul producătorilor liberi, influența dezvoltării relațiilor marfă-bani asupra soartei istorice a diferitelor clase și grupări sociale, influența reciprocă a producției de mărfuri a micilor producători liberi și a gospodăriilor sclavagiste la timpul și în condițiile apariției producției de mărfuri, consecințele politice ale trecerii de la sistemul sclavagist — avînd ca scop producerea unor

valori de consum — la sistemul sclavagist îndreptat spre producerea valorilor de schimb.

★

Articolele prezentate sînt numai două din cele în care se reflectă preocuparea cercetătorilor sovietici de a pune și a căuta să rezolve unele dintre problemele importante ale istoriei vechi.

Autorii articolelor de care ne-am ocupat au pus problema apariției producției de mărfuri ca una din problemele ce trebuie rezolvate înaintea altora, pentru ca după aceea să se poată cerceta stadiul de dezvoltare maximă a economiei sclavagiste. Problema apariției primelor elemente ale economiei feudale este o preocupare a altor cercetători, care de asemenea și-au expus concluziile studiilor lor.

Urmînd exemplul cercetătorilor sovietici, e necesar ca și cercetătorii din țara noastră să abordeze aceste probleme și să încerce discutarea lor, în vederea soluționării atît a problemei producției de mărfuri în sclavagism, cît mai ales a apariției producției de mărfuri pe teritoriul Daciei.

Expectatus Buior

ABONAMENTELE SE FAC LA OFICILE POȘTALE
PRIN FACTORII POȘTALI ȘI DIFUZORII VOLUNTARI
DIN ÎNTRERINDERI ȘI INSTITUȚII

ÎNȚEPRINDEREA
POLIGRAFICĂ nr. 4
BUCUREȘTI
