

ACADEMIA REPUBLICII POPULARE ROMÎNE
INSTITUTUL DE ARHEOLOGIE

STUDII ȘI CERCETĂRI DE
ISTORIE VECHĂ

1

ANUL XI

1960

EDITURA ACADEMIEI REPUBLICII POPULARE ROMÎNE

ACADEMIA REPUBLICII POPULARE ROMÎNE
INSTITUTUL DE ARHEOLOGIE

STUDII ȘI CERCETĂRI
DE
ISTORIE VECHĂ

P. 1827

1

ANUL XI

1960

EDITURA ACADEMIEI REPUBLICII POPULARE ROMÎNE

COMITETUL DE REDACȚIE

Acad. EM. CONDURACHI, *redactor responsabil*;
D. BERCIU, acad. C. DAICOVICIU, VLADIMIR DUMITRESCU, BUCUR MITREA, I. NESTOR, membru corespondent al Academiei R.P.R., C. S. NICOLĂESCU-PLOPȘOR, M. PETRESCU-DÎMBOVIȚA, D. M. PIPPIDI, DORIN POPESCU, GH. ȘTEFAN, membru corespondent al Academiei R.P.R., RADU VULPE, *membri*; MARIA COMȘA, MIRCEA D. MATEI și ANA MATROSENCO, *secretari de redacție*.

STUDII ȘI CERCETĂRI DE ISTORIE VECHĂ

APARE DE 2 ORI PE AN

Redacția: INSTITUTUL DE ARHEOLOGIE

București, Str. I. C. Frimu 11

STUDII ȘI CERCETĂRI DE ISTORIE VECHĂ

Tomul XI, nr. 1

1960

SUMAR

STUDII

	Pag.
I. NESTOR, Principalele realizări ale arheologiei românești în anii regimului democrat-popular	7
C. PREDĂ, Un nou aspect al începuturilor epocii Latene în Dacia (descoperirea de la Alexandria)	25
D. M. PIPPIDI, Știri noi despre legăturile Histriei cu gelii în epoca elenistică	39
GH. DIACONU, Considerații preliminare asupra necropolei de la Tîrșor din secolele III—IV e.n.	55
I. BARNEA, Date noi despre Axiopolis	69
N. CONSTANTINESCU, Date noi în legătură cu Cetatea Neamțului	81
M. D. MATEI, Unele probleme în legătură cu începuturile vieții orășenești la Suceava	107

DISCUȚII ȘI NOTE

FL. MOGOȘANU, Unele aspecte ale paleoliticului de sfîrșit din țara noastră ..	125
N. VLASSA, Cu privire la poziția culturii Bükk în Transilvania	131
H. DAICOVICIU, Observații privind obștea satească la geto-daci	135
E. BUJOR, Cu privire la unele monumente de la Durostorum	141
B. MITREA și N. ANGHELESCU, Fragmente de cazan hunic descoperite în sud-estul Munteniei	155
M. COMȘA, Discuții în legătură cu pătrunderea și așezarea slavilor pe teritoriul R.P.R.	159
N. CONSTANTINESCU, Noi observații în legătură cu stratul prefeudal de la Tîrșor	167
P. DIACONU, Cu privire la patinele de os din epoca feudală timpurie	177

CRONICĂ

C. Ș. NICOLĂESCU-PLOPȘOR, Descoperiri tardenoisienne în R.S.S. Moldovenească	179
G. BORDENACHE, Orașul scufundat Spina și necropolele sale	179
D. POPESCU, Săpăturile arheologice din Republica Populară Română în anul 1959	182
B. MITREA, Descoperiri recente de monede antice pe teritoriul Republicii Populare Române	189

RECENZII	195
----------------	-----

LISTA PRESCURTĂRILOR FOLOSITE ÎN REVISTĂ	209
--	-----

ÉTUDES ET RECHERCHES; D'HISTOIRE ANCIENNE

Tome XI n°. 1

1960

SOMMAIRE

ÉTUDES

Page

ION NESTOR, Les principaux résultats de l'activité archéologique roumaine sous le régime de démocratie populaire	7
CONSTANTIN PREDA, Un nouvel aspect de la civilisation La Tène en Dacie. (Les découvertes d'Alexandria)	2 25
D. M. PIPPIDI, Nouvelles informations sur les relations d'Histria avec les Gètes à l'époque hellénistique	3 39
GH. DIACONU, Considérations préliminaires sur la nécropole de Tirgşor (III ^e —IV ^e siècles de notre ère)	5 55
I. BARNEA, Nouvelles données sur Axiopolis	6 69
N. CONSTANTINESCU, Nouvelles données concernant la forteresse de Neamţ	8 81
MIRCEA D. MATEI, Quelques problèmes relatifs aux débuts de la ville de Suceava	10107

NOTES ET DISCUSSIONS

FL. MOGOŞANU, Quelques aspects du paléolithique final de Roumanie	12125
N. VLASSA, A propos de la civilisation de Bükk en Transylvanie	13131
H. DAICOVICIU, Observations sur la communauté de village chez les Gêto-Daces	13135
EXSPECTATUS BUJOR, Note sur quelques monuments épigraphiques de Durostorum	14141
B. MITREA et N. ANGHELESCU, Fragments de chaudron unique découverts dans le sud-est de la Valachie	15155
MARIA COMŞA, Sur la pénétration et l'établissement des Slaves en territoire roumain	15159
N. CONSTANTINESCU, Nouvelles observations relatives à la couche préféodale de Tirgşor	16167
PETRE DIACONU, Sur les patins en os de la première période de l'époque féodale	17177

CHRONIQUE

C. S. NICOLĂESCU-PLOPŞOR, Découvertes tardenoisiennes en R.S.S. Moldave	17179
GABRIELLA BORDENACHE, La ville engloutie de Spina et ses nécropoles	17179
DORIN POPESCU, Les fouilles archéologiques dans la République Populaire Roumaine, en 1959	18182
BUCUR MITREA, Récentes découvertes de monnaies antiques sur le territoire de la R.P. Roumaine	18189
COMPTES RENDUS	19195
LISTE DES ABRÉVIATIONS USITÉES DANS LA REVUE	20109

ТРУДЫ И ИССЛЕДОВАНИЯ ПО ДРЕВНЕЙ ИСТОРИИ

Том XI, № 1

1960

СОДЕРЖАНИЕ

СТАТЬИ

	Стр.
И. НЕСТОР, Основные достижения румынской археологии за годы народно-демократического строя	7
К. ПРЕДА, Находки в Александрии, новый вид начала латенского периода в Даккии	25
Д. М. ПИППИДИ, Новые сведения о связях Истрии с гетами в эллинистическую эпоху	39
Г. ДИАКОНУ, Предварительные заключения о могильнике в Тыргшоре (III—IV вв. н.э.)	55
И. БАРНЯ, Новые сведения об Аксиополе	69
Н. КОНСТАНТИНЕСКУ, Новые данные о крепости Нямец	81
М. Д. МАТЕЙ, О зарождении городской жизни в Сучаве	107

ДИСКУССИИ И ЗАМЕТКИ

Ф. МОГОШАНУ, Некоторые вопросы позднего палеолита в Румынской Народной Республике	125
Н. ВЛАССА, К вопросу о культуре Bükki в Трансильвании	131
Х. ДАЙКОВИЧИУ, К вопросу о сельской общине у гето-даков	135
Е. БУЖОР, О некоторых эпиграфических памятниках из Durostorum ...	141
Б. МИТРЯ и Н. АНГЕЛЕСКУ, Два фрагмента гуинского котла, обнаруженные на юге Валахии	155
М. КОМША, К вопросу о проникновении и расселении славян на территории РНР	159
Н. КОНСТАНТИНЕСКУ, Новые замечания относительно дофеодального слоя в Тыргшоре	167
П. ДИАКОНУ, О костяных коньках раннефеодальной эпохи	177

ХРОНИКА

К. С. НИКОЛЭСКУ-ПЛОПШОР, Открытия, относящиеся к тарденуазской эпохе в Молдавской ССР	179
Г. БОРДЕНАКЕ, Затонувший город Спины и его могильники	179
Д. ПОПЕСКУ, Археологические раскопки в Румынской Народной Республике в 1959 г.	182
Б. МИТРЯ, Новые находки аитичных монет на территории РНР	189

РЕЦЕНЗИИ	195
----------------	-----

СПИСОК СОКРАЩЕНИЙ, УПОТРЕБЛЯЕМЫХ В ЖУРНАЛЕ ...	209
--	-----

ИЗДАТЕЛЬСТВО АКАДЕМИИ РУМЫНСКОЙ НАРОДНОЙ РЕСПУБЛИКИ

PRINCIPALELE REALIZĂRI ALE ARHEOLOGIEI ROMÎNEȘTI ÎN ANII REGIMULUI DEMOCRAT-POPULAR

Arheologia românească ocupa în primele decenii ale secolului nostru un loc apreciat în cercetarea științifică internațională. Competența, munca plină de sacrificiu, precum și capacitatea de organizare ale lui Vasile Pârvan — cărui Ion Andrieșescu i-a fost un valoros ajutor și continuator — au determinat în perioada 1914—1944, în ciuda condițiilor nefavorabile din timpul regimului burghezo-moșieresc și cu toate scăderile de ordin științific și ideologic — un oarecare avânt al activității de cercetare arheologică din țara noastră. S-au pus pe baze mai științifice și s-au intensificat în măsură apreciabilă cercetările de arheologie a comunei primitive, ca și cele privind perioada sclavagistă — cu cele două aspecte ale ei, colonizarea greacă din Dobrogea și stăpînirea romană din Dacia și Moesia — s-au formulat, deși dintr-un unghi de interpretare accentuat idealist și cu unele tendințe șovine, unele principii juste cu privire la dezvoltarea autohtonă a procesului istoric în perioadele amintite, punîndu-se din nou și mai documentat în evidență rolul populațiilor geto-dace în formarea poporului român și s-au intuit măcar, dacă nu s-au exprimat în teze precise, liniile de cercetare în domeniul arheologiei prefeudale și slavo-romîne. Lipsa unei concepții științifice și coerente cu privire la legitatea dezvoltării procesului istoric, la rolul maselor muncitoare și al luptei de clasă, lipsă izvorită din poziția de clasă a majorității istoricilor din acea vreme, a fost ca să spunem așa, mediul de cultură pe care a crescut și individualismul de-a dreptul anarhic care a bîntuit în cîmpul cercetării istorice în general în perioada premergătoare instaurării puterii populare. Astfel se explică împrejurarea că, în ciuda strădanilor lui Pârvan și ale școlii create de el, cercetările arheologice din țara noastră nu au putut fi puse atunci pe un fundament științific solid și nici coordonate și sistematizate deplin; nu s-a putut crea un Institut de arheologie, iar arheologia orînduirii feudale a rămas, cu toate că se făcuseră unele descoperiri importante (de ex. la Curtea de Argeș), un domeniu în care diletantismul predomina încă și mai puternic ca în celelalte sectoare ale arheologiei romînești.

Este din aceste motive explicabil că o dată cu lichidarea regimului burghezo-moșieresc, cu preluarea puterii de către clasa muncitoare și cu revoluția culturală determinată de construirea socialismului să se fi creat și pentru cercetarea

arheologică noi condiții, fundamental deosebite de cele anterioare, atât pe plan ideologic, cât și material și organizatoric. În mod obiectiv, începînd cu procesul de construire a socialismului, o nouă perioadă s-a deschis și în istoria cercetărilor arheologice din țara noastră. A devenit astfel în primul rînd posibilă o planificare de ansamblu, în funcție de probleme precis formulate științific, a întregii munci de cercetare din acest domeniu, au fost înlăturate excescențele individualiste, aplicîndu-se în mod consecvent principiul muncii colective, s-au creat prin aceasta condițiile unei cercetări egale, uniforme, a tuturor regiunilor țării și a tuturor perioadelor istorice pe care activitatea arheologică poate și trebuie să le cuprindă și s-a eliberat și acest domeniu de muncă în colectiv și în folosul colectivității de coșmarul absenței sau insuficienței mijloacelor materiale. Organizarea și coordonarea întregii munci științifice din țara noastră în cadrul *Academiei Republicii Populare Romîne* a realizat și premisele nemijlocite ale creării *Institutului de arheologie*, ca formă organizatorică superioară a elaborării tematice și a executării cercetărilor arheologice.

Mai presus de toate însă revoluția socialistă, menită a scoate și țara noastră, în răstimp minim, din starea de înapoiere în care fusese menținută, a determinat aplicarea în cîmpul cercetării științifice și implicit și în arheologie a concepției marxist-leniniste, întemeiate pe principiile materialismului dialectic și istoric.

O viziune luminoasă și coerentă asupra desfășurării procesului istoric, o metodologie strictă și just orientată, contactul strîns cu activitatea și succesele științei sovietice au pus cercetarea arheologică romînească din anii puterii populare pe baze cu totul noi și i-au determinat în mod esențial eficiența.

Materialismul istoric, pe care clasicii marxism-leninismului și apoi cercetarea sovietică l-au demonstrat și fundamentat și pe studiul etapelor de început și vechi ale istoriei omenirii — tocmai cîmpul cel mai propriu de cercetare al arheologiei — a fructificat în măsură considerabilă și acest domeniu de cercetare și a determinat o înțelegere profundă și justă a procesului istoric.

Orientarea atenției cercetărilor asupra structurilor social-economice, asupra mijloacelor de producție — și în primul rînd a uneltelor de producție — asupra evoluției neconținute a relațiilor de producție, precum și asupra ansamblului dezvoltării istorice în cadrul unei legități demonstrabile științifice, a dat adîncime noilor cercetări, a încadrat cercetarea arheologică romînească pentru înțila dată în mod hotărît și consecvent în studiul istoriei societății omenesti și a transformat-o dintr-o simplă preocupare de « antichități », în care tindea să se înnămolească, într-o adevărată disciplină istorică.

Desigur că unele tendințe care mai persistă pe ici-pe colo de a se accentua prea mult latura tehnicistă a acestor cercetări nu pot și nu trebuie să umbrească realitatea cotiturii fundamentale și durabile pe care arheologia romînească a realizat-o în acest răstimp. Atît rezultatele înregistrate, unele de excepțională importanță și asupra cărora se va stărui aci mai îndelung, cât și considerația și recunoașterea pe care specialiștii din țările prietene o acordă noii școli arheologice romînești — considerație și recunoaștere pe care în ultima vreme și numeroși oameni de știință de dincolo de limitele lagărului socialist se văd obligați să nu i le refuze — constituie o dovadă obiectivă a progreselor realizate în acest domeniu. Au existat și există desigur și lipsuri, scăderi și greutăți, pe care nu trebuie să le pierdem din vedere, ci dimpotrivă să le avem mereu prezente în minte pentru a le înlătura cît mai curînd. Ele au fost reamintite

în parte, pentru întreg domeniul cercetării istorice din țara noastră, în mod neechivoc și concret¹.

Conștienți de necesitatea îmbunătățirii continui a muncii noastre, a aplicării tot mai consecvente și mai adâncite a metodologiei marxiste în cercetarea arheologică, socotim legitim să consemnăm aici, ca o altă manifestare a optimismului cu care sîntem îndreptățiți să privim viitorul construcției socialiste, măcar cele mai importante realizări ale arheologiei romînești obținute în condițiile schițate mai sus. Aceste rezultate au fost în cea mai mare măsură folosite și valorificate și cu prilejul redactării primului volum (istoria străveche și veche) al tratatului de *Istoria Romîniei*.

★

Etapa din dezvoltarea societății omenești pe teritoriul patriei noastre caracterizată prin apariția și evoluția primei orînduirii social-economice, cea a comunei primitive, nu poate fi cunoscută și studiată decît aproape exclusiv pe bază de documente arheologice. S-a socotit de aceea necesar ca un prim efort să se facă în această direcție, urmărindu-se în plus să se șteargă diferențele care existau în cercetarea din acest punct de vedere a diferitelor regiuni ale țării. Cu mijloace materiale considerabile și printr-o activitate care continuă încă s-au deschis numeroase noi șantiere de săpături arheologice, realizîndu-se în răstimpul discutat aici un mare multiplu a ceea ce se făcuse înainte (și oricum, activitatea arheologică organizată din țara noastră va împlini în curînd 100 ani!).

În ceea ce privește cercetările din domeniul *paleoliticului*, în care lipsurile și scăderile moștenite erau dintre cele mai grave, au existat și după eliberare greutăți în legătură cu cadrele calificate și cu organizarea cercetărilor, prin însăși natura lor de caracter mai complex. Astăzi se poate afirma că, în parte în colaborare cu colectivul de antropologie al Academiei R.P.R., și cercetările asupra paleoliticului au început să se încadreze în ritmul celor privind alte epoci, mai ales după ce, într-un sector special al Institutului de arheologie, un număr minim de cadre tinere au fost deja formate. Descoperirile recente din valea Dirjovului (r. Slatina), ca și altele din cuprinsul șantierului arheologic de la marele complex Bicaz, au prelungit cu mult în trecutul îndepărtat cel mai vechi moment cunoscut pînă astăzi în care primii oameni (hominizii, «oamenii maimuță») au locuit pe aceste pămînturi. S-a dovedit astfel că și teritoriul țării noastre a făcut parte din marea arie geografică de locuire a primilor oameni și deci din aceea pe care s-a petrecut procesul de antropogeneză. Prin alte descoperiri de la Bicaz, din paleoliticul superior, s-a stabilit că și țara noastră a fost locuită de neantropii fosili care au creat cea mai înaintată cultură din acele vremi (începînd de acum circa 30—40 000 ani) cunoscută pînă atunci din spațiul cuprins între Don și R. S. Cehoslovacă, dar neatestată încă la noi (aurignacianul superior răsăritean sau *gravellianul*). În domeniul cercetării neoliticului, în care activitatea a fost mai intensă, numai simpla înșiruire a succeselor înregistrate după eliberarea țării ar ocupa un loc prea mare față de proporțiile acestei treceri în revistă. Este suficient să amintim că s-au descoperit complexe culturale a căror existență nici nu fusese măcar bănuită și care au

¹ A se vedea editorialul: *Pentru aplicarea consecventă a teoriei marxist-leniniste în cercetările istorice*, din revista *Studii*, XI, 6, 1958, p. 5—20.

pus pe baze cu totul noi cercetarea întregului neolitic central și est-european. Printre acestea se prenumără cultura *Criș* și cea a *ceramicii liniare* descoperite în Moldova și Transilvania, cea de tip *Vinča* și fazele vechi ale culturii *Boian*, scoase la iveală în Oltenia și Muntenia. În Dobrogea s-a descoperit și cercetat complexul neolitic de tip Hamangia, identificându-se aici, de asemenea în chip neașteptat, o succesiune de faze culturale de origine mediteraneană și sud-vest-asiatică, dar evoluind apoi local, și totodată cele mai vechi cimitire neolitice din aceste părți ale Europei. După modelul cercetărilor sovietice și în strînsă legătură cu activitatea expedițiilor arheologice sovietice, s-a extins și adîncit considerabil studiul complexului cultural neolitic de tip *Cucuteni*, prin dezvelirea pentru întia dată, a unei întregi așezări, acea de la Hăbășești (r. Roman) — în timp ce aceea de la Trușești (r. Trușești) este și ea aproape complet săpată. Aceste lucrări, ca și numeroase alte săpături executate în aceeași problemă, au îngăduit să se stabilească succesiunea completă a fazelor de dezvoltare a acestor triburi, sesizîndu-se totodată elemente importante din evoluția lor social-economică (de la matriarhat la patriarhat, de la economia de cultivatori primitivi la aceea păstorească) și aducîndu-se o contribuție la fundamentarea concretă a procesului universal-istoric al primei mari diviziuni sociale a muncii.

Cercetările în teren și studiile elaborate în anii puterii populare asupra epocii neolitice din România au întregit în măsură considerabilă cunoașterea în ansamblu și în toate regiunile țării a acestei etape importante din dezvoltarea orînduirii comunei primitive, au înlăturat așadar numeroase pete albe care existau pe harta răspîndirii triburilor neolitice, au stabilit cel mai complet și mai încheiat sistem de cronologie relativă a acestei epoci din cîte există în aceste părți ale Europei și au situat cercetarea arheologică romînească din acest domeniu în primele rînduri ale întrecerii internaționale.

O atenție deosebită s-a acordat perioadei de trecere de la economia neolitică avansată la aceea a epocii bronzului, — întemeiată de data aceasta pe agricultura primitivă cu plugul și pe creșterea dezvoltată a animalelor domestice. Procesul transformării, în parte în ritm « furtunos », a triburilor neolitice locale, pe baza modificării interne a relațiilor lor de producție, dar în strînsă legătură cu evenimentele istorice, cum au fost contactul și amestecul cu triburile de păstori veniți dinspre răsărit și influențele culturale de origine sudică-mediteraneană, ca și trecerea la relațiile patriarhale și răspîndirea probabilă a graiurilor indo-europene, au fost mult luminate de cercetările privind ultimele etape din dezvoltarea culturilor neolitice tîrzii locale și grupul de înmormîntări tumulare așa-numite « cu ocră roșu » (de ex. la Glăvăneștii Vechi și Valea Lupului, r. Iași, la Stoicani, r. Bujor, Rast, r. Gura Jiului și Verbița, r. Plenița), precum și a noilor așezări din pragul epocii bronzului (de pildă la Foltești-Ruptura, r. Bujor, Cernavoda etc.).

Pentru epoca bronzului ea însăși, prima mare perioadă de dezvoltare a relațiilor patriarhale, se poate de asemenea semnală identificarea unui nou complex cultural în Oltenia (cultura *Verbicioara*), necunoscut pînă acum, săparea în întregime a cimitirului de incinerare de la Cîrna, r. Gura Jiului (cu 116 morminte descoperite), precum și intensificarea săpăturilor din așezările și cimitirele de la Sărata Monteoru. În vestul țării, săpături făcute în Crișana la Virșand și Socodor, Sîntion și Otomani, — ca și cele de la Pir din bazinul Someșului — au adus o contribuție reală la studiul marelui complex cultural din epoca bronzului numit *Otomani*, care se extinde și în partea nord-

estiică a R. P. Ungare și în răsăritul Slovaciei, fiind studiat acolo paralel de arheologii maghiari și slovaci.

Și pentru această epocă, săpăturile amintite, ca și numeroase alte cercetări pe tot cuprinsul țării au condiționat o mai precisă cunoaștere a bazei economice și a suprastructurii diferitelor uniuni tribale care se constituiseră pe teritoriul țării noastre și o mai exactă periodizare a desfășurării procesului istoric. Tezele teoretice privind apariția, structura și evoluția democrației militare în cuprinsul patriarhatului incipient au putut fi verificate prin numeroase date concrete arheologice, referitoare bunăoară la răspîndirea armelor de piatră și de bronz sau la apariția și frecvența mormintelor de luptători. Ca și pentru neolitic, și pentru această epocă primul volum al tratatului de *Istorie a României* va putea înfățișa maselor largi, pentru întâia dată, harta răspîndirii regionale a diferitelor arii culturale și unional-tribale care au acoperit în acele vremi teritoriul țării noastre.

Perioada de trecere către prima epocă a fierului (*hallstattul* timpuriu) a reprezentat și în spațiul carpato-dunărean un răstimp de noi transformări economice, prin predominarea din nou a păstoritului, și de mișcări ample de triburi. Este perioada în care se cristalizează diferențierile lingvistice care au dus la separarea tracilor de iliri, slavi și iranieni și se constituie, în condițiile difuzării metalurgiei fierului, noile uniuni tribale, în sinul cărora se vor diferenția apoi treptat de restul tracilor (sudici), formațiile tribale geto-dace. Cercetările întreprinse în perioada ce s-a scurs de la eliberarea patriei noastre au adus și cu privire la această perioadă de trecere contribuții noi, de natură să modifice nu numai interpretarea generală istorică, așa cum o schițaseră ultima dată V. Pârvan și continuatorii săi, dar și temeiurile faptice pe care ei se bazează.

S-a realizat astfel în primul rînd un studiu de ansamblu asupra tuturor descoperirilor de depozite și turnătorii, ca și de obiecte izolate de bronz din vremea respectivă, studiu completat cu o anchetă minuțioasă asupra descoperirilor asemănătoare din regiunile învecinate. Această lucrare de sinteză arheologică urmează să fie publicată în curînd. În afară de aceasta, prin săpăturii care se află în parte în curs de executare (de ex. la Mediaș), s-au stabilit mai precis formele de viață și aspectele culturii materiale proprii triburilor de aici. O cercetare paralelă, în strîns contact de colaborare științifică, se face și de către expediția pruto-nistriană a Institutului pentru istoria culturii materiale a Uniunii Sovietice. În felul acesta s-au putut pune pe baze noi încercările de a determina epocă și căile de răspîndire a metalurgiei fierului în această parte a Europei (cu rolul respectiv ce trebuie atribuit « căii cimeriene » prin Caucaz și celei balcanice) și s-au lămurit în parte premisele contactului dintre marile arii culturale, și lingvistice ale vremii (iraniană, tracică, ilirică și slavă). Este evident că în acest domeniu, care se leagă nemijlocit și de problema originilor îndepărtate ale triburilor geto-dace și ale culturii lor, efortul va trebui continuat și intensificat.

De interes mai imediat au apărut cercetările privind prima epocă a fierului propriu-zisă (*hallstattul*), în cursul căreia metalurgia fierului începe a se dezvolta pe baze locale și la capătul evoluției căreia se produce constituirea definitivă a triburilor geto-dace (în anii între circa 800—450 î.e.n.). Săpăturile făcute atît în Moldova (de ex. la Corlăteni, Trușești și Valea Lupului în reg. Iași, Poiana, r. Adjud, Stoicani, r. Bujor), ca și în Oltenia (de ex. la Balta Verde), au concretizat cunoașterea acestei perioade într-un chip care poate fi caracte-

rizat, prin raport la ceea ce se ştia înainte, drept îmbrăcarea cu ţesuturi vii a unui schelet. Predominarea încă a economiei păstoreşti — însoţită desigur şi de o oarecare agricultură — şi caracterul din nou mai accentuat războinic al relaţiilor dintre triburi şi uniuni, strâns legate de procesul de răspîndire a noilor unelte şi arme de fier şi în condiţiile determinate de absenţa încă a plugului perfecţionat (cu brăzdar de fier), au dat acestei prime perioade a epocii fierului caracterul unui răstimp în care relaţiile de producţie patriarhale ajung treptat în conflict cu dezvoltarea — ea însăşi în parte împiedicată de acele relaţii — a forţelor de producţie.

Teoria catastrofei produse la trecerea de la epoca bronzului la aceea a fierului (presupusa dispariţie bruscă a culturii înfloritoare a bronzului) a fost dezminţită de noile cercetări şi descoperiri, care au îngăduit să se urmărească mai complet şi mai precis, cu ajutorul datelor arheologice, transformările economice şi sociale din acel timp. Înmulţirea descoperirilor de caracter « scitic » atît în Transilvania (de ex. Costeşti, r. Tg. Mureş, Ciumbud, r. Aiud, Sf. Gheorghe, r. Sf. Gheorghe), cît şi în regiunile extracarpătice ale ţării noastre (mai ales la Birseşti, r. Vrancea şi Ferigile, r. R. Vilcea), ca şi observaţiile care s-au putut face cu ocazia săpăturilor arheologice, au lichidat vechea concepţie cu privire la acţiunea catastrofală a unor presupuse « invazii » scitice la apus de Nistru şi au demonstrat justetea punctului de vedere documentat recent de învăţaţii sovietici după care nu se poate vorbi de o pătrundere năvalnică în spaţiul carpato-dunărean a unor triburi scitice, sau de expediţii masive de jaf şi de distrugere, ci mai degrabă de triburi şi culturi locale, asupra cărora s-a exercitat o intensă influenţă culturală scitică începînd din secolul VI î.e.n.

★

Studierea planificată şi just orientată ştiinţific, prin metodele arheologiei, a dezvoltării orînduirii comunei primitive pe teritoriul ţării noastre şi-a găsit în anii puterii populare cea mai firească incununare în amplexarea şi adîncimea cercetărilor cu privire la dezvoltarea social-economică şi culturală a populaţiilor geto-dace din perioada a doua a epocii fierului. O dată cu înlăturarea concepţiilor greşite asupra organizării sociale a geto-dacilor, ca şi asupra rolului lor istoric, general şi local, prin aplicarea analizei materialist-istorice la faptele documentare cunoscute, s-au creat premisele unor cercetări arheologice fructuoase, menite să pună în justă lumină ştiinţifică pe de o parte încadrarea istoriei geto-dacilor în legitatea dezvoltării societăţii omenеşti, pe de alta, rolul lor real — esenţial ca fond autohton, dar interpretat şi înţeles de pe poziţiile teoriei marxist-leniniste, care exclud orice formă de şovinism, — în procesul de formare a poporului român.

Reluarea săpăturilor, lăsate în parte îndelung în părăsire, după avîntul relativ din vremea lui Pârvan, de la Zimnicea, Poiana, Popeşti (r. Domneşti), deschiderea unor şantiere de săpături arheologice corespunzătoare ca mijloace de lucru şi metode de cercetare în complexul cetăţilor dacice din Munţii Sebeşului (la Piatra Roşie, Grădiştea Muncelului, Blidaru, dar şi în alte numeroase puncte), ca şi executarea a multor altor săpături pe tot întinsul ţării, au îngăduit să se urmărească dezvoltarea societăţii geto-dace de la formele tîrzii ale democraţiei militare la primele formaţii statale de caracter sclavagist primitiv şi a culturii lor materiale de la elementele dezvoltate ale primei epoci a fierului pînă în pragul civilizaţiei. S-a lămurit procesul de formare şi evoluţia culturii

geto-dacice din epoca a doua a fierului (între circa 450 î.e.n. și cucerirea romană), stabilindu-se cu mult mai multă precizie decît fusese posibil să se facă înainte — și se făcuse cu unele interpretări esențial greșite — rolul diferiților factori care au acționat în acel proces, și anume al celui autohton din prima epocă a fierului, ca factor fundamental, apoi al celui grecesc, scitic, celtic și iliric. S-a stabilit pentru întâia dată, prin descoperirile de la Cernavoda și din alte locuri, momentul istoric, mult mai îndepărtat în trecut decît se credea, în care cultura dacică a celui de al doilea fier a început să se formeze (circa 450 î.e.n.), s-a precizat caracterul zonal și diferențiat cronologic al procesului și s-a putut în sfîrșit elabora o periodizare a dezvoltării societății dacice de-a lungul celor 550 de ani de durată a epocii a doua a fierului, întemeiată pe evoluția ei internă și pe acțiunea diferiților factori externi.

Dar rezultatul cel mai de seamă, de mare răsunet istoric, al noilor cercetări arheologice asupra istoriei dacilor este fără îndoială reprezentat de excepționalele descoperiri făcute în cetatea centrală a sistemului de fortificații din munții Sebeșului, cea de la Grădiștea Muncelului, unde au fost scoase la iveală prin săpături perseverente resturile unor mari construcții economice, militare și religioase din piatră, lemn și pămînt, datînd din epoca de maximă înflorire a culturii dacice, cu cele două virfuri ale ei, unul în epoca lui Burebista și celălalt în cea a lui Decebal. Precizarea caracterului organizării social-economice a populației dacice din acea regiune a țării și din vremea amintită, ca o formație statală sclavagistă incipientă, în care se petrece trecerea de la relațiile de producție comunitare ale orînduirii gentilece, la cele ale unei societăți ce se rupe în clase antagoniste, a constituit totodată una din cele mai importante cuceriri ale arheologiei romînești din perioada construirii socialismului și o documentată dovadă a eficienței și justeței metodologiei marxiste în interpretarea monumentelor arheologice și a știrilor scrise.

Realizarea unei cunoașteri mai adinci și mai largi a aspectelor și manifestărilor vieții dacilor de pe întregul cuprins al țării noastre (la care se adaugă și datele noi obținute în teritorii învecinate de cercetarea sovietică și cea cehoslovacă) a creat în același timp și premisele istorice și arheologice necesare, care lipseau în mare măsură, pentru sesizarea și urmărirea și mai departe în timp, dincolo de stăpînirea romană în Dacia și de încetarea ei, a continuității populațiilor dacice în spațiul carpato-dunărean. Problema așa-numiților daci « liberi », necuprinși în provinciile create de romani numai pe o parte din teritoriul dacic vechi, s-a putut pune și cerceta pe temeiuri sigure de-abia datorită cercetărilor reamintite pe scurt în cele de mai sus.

★

Colonizarea litoralului Mării Negre de către grecii epocii arhaice și clasice a afectat, după cum se știe, de asemenea și țărmul dobrogean, unde s-au păstrat, pe teritoriul romînesc, pe lîngă alte numeroase urme, mai ales ruinele celor trei orașe, Histria, Tomis (Constanța) și Callatis (Mangalia). Prezența acestor monumente a impus desigur încă de la început obligații precise arheologiei romînești, care urma să-și aducă și ea contribuția la studierea pe plan internațional a sclavagismului clasic. Împrejurarea că — în timp ce ruinele ultimelor două orașe antice se găsesc în cea mai mare parte sub construcțiile actualelor orașe — la Histria ele erau absolut libere de construcții mai noi, constituia o ușurare esențială a cercetărilor.

V. Pârvan nu a pregetat de aceea să încerce în primul rînd dezvelirea pe plan mare și studierea ruinelor de la Histria și a deschis acolo în 1914 un șantier arheologic pe care l-a dezvoltat pînă la dispariția lui în 1927. Printr-o muncă plină de abnegație și o organizare a procurării mijloacelor de lucru în mare parte independentă de sprijinul oficial, Pârvan și continuatorii săi reușiseră pînă în 1944 să dezvelească o porțiune din zidul de incintă al cetății Histria din vremea stăpînirii romane (sec. III e.n.), să scoată la iveală unele monumente din interiorul cetății și să adune un număr de piese epigrafice, arhitectonice, sculpturale și ceramice, importante, cu ajutorul cărora s-au schițat primele încercări de reconstituire a istoriei politice și în parte și a celei culturale a acestui oraș. Planul restrîns de cercetări (care se limitase la incinta din epoca romană și nu a pătruns nici acolo decît incidental în adîncime, în straturile mai vechi), lipsa unei concepții juste asupra implicațiilor de ordin social, economic și istoric ale fenomenului întemeierii coloniilor grecești din acest teritoriu, cu consecința ignorării în mare măsură și a naturii schimbătoare a caracterului așezărilor grecești și a determinării sale obligatorii în funcție de caracterul societății autohtone cu care grecii au ajuns în contact nemijlocit, ca și greutățile materiale, au făcut ca lucrările șantierului Histria să progreseze foarte lent între 1914—1944 și să aducă doar o contribuție restrînsă, adeseori de natură pur factică, atît la istoria țării noastre cît și la cea a slavagismului clasic în genere.

La Callatis (Mangalia) săpături epizodice, lipsite de continuitate reală și de un plan de ansamblu, imposibil de elaborat atunci și din cauza împrejurărilor locale speciale, fuseseră executate de asemenea în incinta romană și în necropola tumulară (O. Tafrali și Th. Sauciu-Săveanu), cu rezultate nesistematizate și oricum mai puțin valorificate decît cele obținute la Histria.

Astăzi, după reorganizarea și intensificarea de către Academia R.P.R. a săpăturilor arheologice din centrele greco-romane de pe coasta romînească a Mării Negre, șantierul Histria, cel de la Mangalia și cel de la Constanța sînt cunoscute maselor largi din țara noastră prin numeroasele și importante descoperiri ce s-au făcut și ies neconținut la iveală acolo și sînt vizitate tot mai frecvent de cercetători și turiști.

Fenomenul colonizării grecești, etapele lui de dezvoltare, relațiile reciproce dintre greci și uniunile tribale geto-dace, temeiurile economice și sociale ale lor, ca și organizarea socială, politică și administrativă a fiecărei din cele două societăți aflate în contact, au devenit mult mai limpezi și înșeși manualele noastre de istoria patriei reflectă, prin lărgirea și îmbogățirea capitolelor respective, marele progres realizat.

În mod special lucrul a putut fi realizat prin folosirea experienței și tezelor învățaților sovietici care au cercetat și studiat orașele grecești din același complex aflate pe coasta sovietică a Mării Negre, și au aplicat principiile teoriei marxiste la interpretarea fenomenului, — și — ca urmare — prin restructurarea fundamentală a planului de săpături de la Histria.

Astfel, fără a se părăsi săpăturile din incinta romană, care dimpotrivă au fost lărgite și conduse în profunzime, noile săpături au încercat să cuprindă întreg spațiul locuit și clădit al vechiului oraș. S-au sesizat astfel în situații stratigrafice clare resturi importante din construcțiile civile, economice și de apărare din perioadele arhaică, clasică, elenistică și romană și s-au putut formula primele concluzii întemeiate cu privire la evoluția topografică a vechiului

oraș grecesc. Pe această bază, informațiile epigrafice descoperite mai demult sau scoase de-abia acum la iveală, ca și unele știri literare, au putut fi interpretate mai adânc și mai just, punându-se în evidență evoluția relațiilor de producție din societatea grecească de la Histria și rolul luptei de clasă în transformările politice, economice și culturale stabilite. În ultimii ani, a început și explorarea sistematică a necropolei tumulare a Histriei, cu noi rezultate, extrem de semnificative, privind relațiile orașului grecesc cu populația locală getă. Lucrările șantierului anexă de la Tariverdi (circa 15 km de Histria în interiorul Dobrogei) au arătat pentru întâia dată intensitatea și caracterul pătrunderii grecilor în interiorul ținutului, ca și a raporturilor lor cu băștinașii în perioadele arhaică, clasică și elenistică. Trebuie subliniat că cercetările de la Histria — mai ales — dar și din celelalte centre antice de pe litoral sau din preajma lui, nu s-au limitat numai la descoperirea și valorificarea monumentelor grecești, ci au cuprins deopotrivă și pe cele din perioada stăpînirii romane și a celei bizantine. Nu poate fi omisă de asemenea menționarea faptului că prin activitatea Muzeului regional Constanța și cu sprijinul deplin al organelor locale ale puterii populare, în strînsă colaborare cu Institutul de arheologie, cercetarea și păstrarea ruinelor din cuprinsul orașelor Constanța (cu unele descoperiri și realizări despre care presa a relatat și de curînd) și Mangalia, ca și din alte puncte de pe litoral, legată și coordonată cu marile construcții economice și turistice ce se ridică acolo, au început să dea rezultate care completează în chipul cel mai bine venit realizările obținute prin lucrările de mare amploare, de lungă durată și de caracter sistematic executate în anii construirii socialismului la Histria.

Răsfrîngerea cunoștințelor noi, prilejuite de marile cercetări din centrele antice de pe litoral asupra istoriei restului țării noastre au determinat, direct sau indirect, și o adîncire a cunoașterii și înțelegerii dezvoltării din regiunile mai apropiate sau mai îndepărtate. Lucrul este valabil și pentru perioada arhaică și clasică a dăinuirii centrelor grecești — prin limpezirea multor amănunte din viața triburilor geto-dace aflate în prima epocă a fierului și la trecerea către cea de-a doua, — și pentru cea elenistică — cînd relațiile greco-băștinașe se extind pînă în Transilvania, — ca și pentru perioada romană și bizantină, pentru care de pildă cercetările de pe litoral pun la dispoziție nu numai aspecte mai clare ale unor fenomene istorice care au afectat și restul teritoriului țării, dar adesea și ajutorul mai modest, dar important în desfășurarea cercetărilor, al unor *dădri* relative sau absolute mai precise a numeroase elemente și situații arheologice.

Perioada sclavagismului roman, ca și monumentele referitoare la el, s-au bucurat în perioada dinaintea de 23 August, atît în *Dacia* (în Oltenia, Transilvania, mai puțin în Banat), cît și în *Moesia* (Dobrogea) de o atenție, pe care desigur o meritau în sine, dar care, ținînd seama de ponderea ce li se dase prin raport la studiul dezvoltării societății băștinașe și în interpretarea desfășurării istoriei țării noastre, nu constituia mai puțin metodologic o orientare greșită. Studiată de pe pozițiile interpretării idealiste și unilaterale, a « misiunii civilizatorii » a imperiului, prin contrast cu lipsa presupusă de semnificație istorică a « barbarilor », pătrunderea romană în regiunile de la nordul Dunării de Jos nu a putut fi situată just în ansamblul istoriei patriei noastre, — cu toate cercetările și descoperirile arheologice, numeroase și valoroase care s-au făcut. S-a socotit de aceea, ca, pînă la o cunoaștere mai adîncită și mai largă a vieții

populațiilor locale, dinainte, din timpul și de după stăpînirea romană, și pînă la crearea premizelor unei înțelegeri mai juste a tuturor implicațiilor istorice ale acestui fenomen, cercetările arheologice referitoare la sclavagismul roman de pe teritoriul țării noastre să fie restrînse la minimul impus de obligația de a salva obiective periclitate și de unele probleme speciale (ca de ex. lămurirea problemei *limes*-ului din răsăritul Transilvaniei). După cum s-a amintit însă, pe litoralul dobrogean în mod necesar cercetarea straturilor din epoca romană a continuat și s-a intensificat.

Oricît de paradoxal ar părea, însuși faptul că în ultimii ani s-a socotit în mod general că săpăturile în obiectivele romane trebuie reluate și aduse la un anumit nivel de amploare și intensitate, confirmă justetea măsurii inițiale de a reține o vreme acest sector de activitate arheologică. Aceasta pentru că noile săpături și studii de arheologie romană se fac acum în *alt* spirit și urmăresc în mare măsură *alte* probleme. O dată ce s-a creat un cadru mai precis, mai clar și mai complet al cunoașterii vieții populațiilor locale și din momentul în care s-au putut formula mai just problemele pe care studiul sclavagismului roman din Dacia le putea lumina, după ce s-au dezbătut, pe baza rezultatelor înregistrate de arheologie, lingvistică și alte discipline, liniile pe care urmează să se miște cercetarea formării poporului român, reluarea săpăturilor arheologice în monumentele sclavagiste romane din țara noastră a putut fi preconizată și realizată pe baze noi. Astfel, redeschiderea șantierului de la Porolissum (Moigrad), inițierea dezgropării altor castre romane în Transilvania, reluarea lucrărilor de la Celei (Sucidava) și Capidava și a celor de la Barboși-Șendreni, săparea marelui cimitir din sec. III—VII e.n. de la Piatra Frecăței, r. Hirșova, urmăresc de data aceasta, pe de o parte, lămurirea problemelor legate de continuitatea populației dacice în timpul stăpînirii romane, de trăsăturile economice, sociale și politice ale stăpînirii romane în raport cu populația locală și lupta acesteia din urmă și a triburilor înrudite dinafara graniței imperiului împotriva exploatării romane. Rezultatele nu au întîrziat să se arate: continuitatea populației dace *sub* stăpînirea romană a fost dovedită mai ales prin săpăturile făcute în cimitirul autohton din sec. II și III e.n. de la Soporul de Cîmpie, r. Turda. Pe de altă parte, un deosebit accent se pune pe sevizarea faptelor putînd dovedi persistența daco-romană (a elementelor romanizate) în perioada după retragerea aureliană (persistență dovedită recent arheologic într-un caz tipic prin reanalizarea unor descoperiri mai vechi de la Apulum (Alba Iulia), arătîndu-se prezența acolo a unei populații romanizate pînă către anul 400 e.n.). Se urmăresc, de asemenea, componența etnică și rolul populațiilor « barbare » pătrunse în vechile provincii romane după retragerea trupelor imperiale, noile forme de economie și de organizare socială care se dezvoltă în condițiile date și nu mai puțin prezența și acțiunea în continuare a statului sclavagist roman în descompunere la nordul Dunării.

Din acest ultim unghi de abordare a cercetărilor arheologice privind sclavagismul roman, este evident că se caută așezarea pe temeiuri mai solide și pe poziții mai juste a cercetării epocii prefeudale; cunoașterea condițiilor în care a sfîrșit stăpînirea romană din Dacia și a soartei ulterioare a vechilor centre romane sînt menite desigur — în lumina noilor concepții — să clarifice de data aceasta — pentru că vechile cercetări au neglijat în foarte mare măsură aceste aspecte — configurația etnică și condițiile economice și sociale ce s-au creat pe teritoriul țării noastre în perioada ce a urmat eliberării Daciei.

Există așadar suficiente motive, care impun continuarea și intensificarea săpăturilor arheologice și a studiilor istorice referitoare la perioada stăpînirii romane pe teritoriul țării noastre.

Ancorarea precisă și fermă a perioadei de stăpînire romană în Dacia și în Dobrogea de istoria anterioară — care culminează în statul incipient dac și lupta lui Decebal — și de cea ulterioară, în care iau naștere premisele orînduirii feudale și se petrec procesele decisive ale formării poporului român, situează pe de o parte perioada amintită în contextul istoric real, definindu-i just proporțiile, iar pe de alta deschide perspectivele necesare pentru o abordare fructuoasă a continuității daco-romane și a începuturilor îndepărtate ale feudalismului pînă la venirea slavilor.



Perspectivile amintite sînt însă strîns legate de procesul lichidării stăpînirii romane în Dacia, nu numai prin latura romană a sa, ci și prin cea « barbară ». Criza sclavagismului roman și atacurile « barbarilor » sînt cei doi poli ai depășirii orînduirii sclavagiste în Europa. La noi, sectorul « barbar » a fost reprezentat dintru început de masele de daci « liberi », rămași în afara provinciilor tăiate de romani în vechiul teritoriu dacic. Încă din a doua jumătate a sec. III e.n., în preajmă își fac apariția și alte neamuri, în principal sarmați și germani răsăriteni (goți) deocamdată; grupuri din aceste populații pătrund chiar în teritoriul dacic. Într-un fel, încă de atunci începe perioada migrațiilor în aceste părți ale Europei.

Se poate spune fără exagerare că una din cele mai proeminente realizări ale arheologiei romînești din anii puterii populare este aceea de a fi creat, din timpuri și răslețe începuturi, și arheologia perioadei migrației popoarelor. Lăsînd la o parte preocupările mai vechi sau mai noi ale unor învățați străini, de fapte și documente ținînd de această perioadă de pe teritoriul țării noastre și referindu-ne, cum este firesc, la activitatea de cercetare în teren, de căutare sistematică și descoperire de noi documente arheologice și la elaborarea unei periodizări și interpretări istorice, se poate spune că o arheologie prefeudală a început să existe efectiv la noi în țară de-abia în acești ani. Studiile lui C. Diculescu din anii 20 ai secolului nostru — întemeiate în primul rînd pe texte scrise și pe speculații lingvistice —, comentariile lui I. Andrieșescu din aceeași perioadă (*De la preistorie la evul mediu!*), ca și unele considerații mai mult intuitive ale lui Pârvan, nu au putut înlocui nici o clipă o activitate de cercetare arheologică sistematică și amplă, orientată asupra unor probleme precis formulate și condusă consecvent — așa cum a avut loc în anii construirii socialismului.

Un impuls deosebit au căpătat aceste cercetări în urma sarcinii trasate de Congresul al II-lea al P.M.R. ca pe lingă elaborarea tratatului de Istoria Romîniei să se păsească la studierea și rezolvarea problemei formării limbii și poporului român. Comisia specială « pentru studiul formării limbii și poporului român » înființată în 1956 pe lingă Prezidiul Academiei R.P.R., alături de cercetările de caracter lingvistic, toponomastic, antropologic și etnografic, a pus un accent deosebit pe intensificarea și sistematizarea cercetărilor arheologice referitoare la faimosul « mileniu întunecat » din istoria poporului român (de la retragerea aureliană pînă la apariția în lumina textelor scrise a primelor formații statale feudale romînești). Rezultatele înregistrate pînă în prezent în cadrul unei activități de cercetare în teren și de valorificare

a tuturor datelor deja cunoscute, au fost comunicate numai parțial, în rapoarte preliminare, și au fost, în măsura în care au fost deja elaborate, sintetizate în partea a IV-a a volumului I al tratatului de *Istorie a României*. Publicații largi și complete sînt în curs de întocmire și vor fi tipărite începînd din 1960.

Și de data aceasta, spațiul neîngăduind nici măcar o simplă enumerare completă a numeroaselor lucrări de descoperire efectuate sau a studiilor întocmite, se impune o mărginire la menționarea rezultatelor de interes istoric mai importante. Continuitatea locuirii populațiilor dacice în teritoriile neocupate de romani în secolele II și III e.n. a putut fi stabilită prin studierea tezaurilor monetare din Moldova și a fost confirmată pentru secolul III prin identificarea în 1949 a culturii de la *Poienesti* (r. Vaslui), urmată de alte descoperiri care arată desimea populației dacice (carpice) în această parte a țării și prosperitatea ei. În Muntenia, descoperirile din 1958 de la București-Militari și Chilia, r. Vedea, ca și din alte puncte, au dovedit același lucru.

S-a stabilit apoi că triburile nomade sarmatice nu au pătruns la apus de Prut decît începînd din a doua jumătate a sec. III e.n., în timp ce goții nu se stabilesc aici decît aproximativ de la anul circa 300 e.n. De deosebită importanță este însă descoperirea, — pentru întia dată fundamentată precis arheologic —, că întins răspîndita cultură materială caracteristică în secolele III—IV e.n. pentru spațiul dintre Don și Carpații apuseni, cunoscută pe teritoriul Uniunii Sovietice sub numele de cultura Cerneahov, iar la noi sub cel de Sîntana de Mureș, și asupra căreia s-au făcut variate supoziții (gotică, slavă, dacică, sarmatică, sau comună tuturor), este prezentă în sec. IV e.n. pe teritoriul țării noastre în două variante, dintre care una aparține în mod cert populației localnice dace (săpăturile de la Spanțov, dar mai ales cele de la Olteni, r. Olteni și altele). Recent lucrul s-a confirmat și pentru partea de răsărit a Transilvaniei (la Reci, r. Sf. Gheorghe). Arheologia a reușit așadar să stabilească, dincolo de orice îndoială, existența în continuare pînă la finele sec. IV e.n., și a vechii populații băștinașe dace și rolul în consecință mai redus al populațiilor alogene aflate în migrație.

În legătură cu problema continuării procesului de răspîndire a limbii și civilizației romane la nord de Dunăre și după retragerea aureliană, deci a axului de romanizare pe care l-a constituit Dunărea de la Baziaș pînă la vărsare, pe ambele maluri ale ei, săpăturile reluate de la Celei (Sucidava) continuă încă a servi drept pilot, dar șantierul de la Barboși-Șendreni s-a și alăturat cu unele rezultate noi (prezență romană pînă în sec. IV e.n.!) la adîncirea acestei probleme. Este desigur oportun ca astfel de cercetări să se facă și în alte puncte potrivite de pe malul de nord al Dunării și există condițiile ca ele să înceapă curînd.

Invazia hunilor din 376 e.n., atacurile și dominația lor pînă la 454 e.n., instalarea după 454 a unei dominații gepidice în Transilvania, au creat o situație nouă în spațiul carpato-dunărean, care a pus cercetării arheologice probleme deosebit de grele. Săpăturile de pe marele șantier de la Morești, întregite cu cele de la Porumbenii-Mici, r. Cristurul Secuiesc, ca și cu celea din alte puncte din Transilvania (mai ales de la Bratei, r. Mediaș) au pus în evidență existența în Transilvania în perioada dintre circa 400 și 630 e.n. a unei populații relativ numeroase, a cărei cultură materială continuă tradițiile locale din sec. IV e.n. și care, dată fiind răspîndirea ei densă în toată provincia, nu poate fi socotită în întregime de origine germanică (gepidică). Economia ei era întemeiată pe

agricultura cu plugul cu brăzdar de fier și pe păstorit. În cuprinsul acestui grup trebuie căutate și elementele daco-romane rămase aici după retragerea aureliană și a căror prezență pînă către anul 400 e.n. a fost — după cum s-a amintit — demonstrată arheologic.

Cercetările de la Morești, ca și descoperirile din alte puncte, au precizat așadar «greutatea specifică» a prezenței gepizilor în Transilvania și rolul lor de populație suprapusă. S-a stabilit de asemenea că stăpînirea avarică (după anul 568 e.n.) s-a exercitat de asemenea în mare măsură de la distanță, podișul Transilvaniei nefiind ocupat efectiv de către acești păstori războinici asiatici, care au trimis aici doar temporar unele detașamente.

În provinciile extracarpatiche ale țării noastre situația pînă la venirea slavilor (începînd din a doua jumătate a sec. VI e.n.) nu a fost încă sesizată în mod clar, dar descoperirile de la Sărata Monteoru, despre care se va vorbi imediat, confirmate de altele recente de la Ipotești, r. Slatina, București—Ciurel și Cîndești, r. Buzău, demonstrează măcar indirect deocamdată persistența populației băștinașe stabile în timpul dominației hunice și după aceea, pînă la venirea slavilor.

Identificarea pe cale arheologică a celei mai vechi locuiri slave pe teritoriul R.P.R. reprezintă și ea unul din cele mai importante și răsunătoare succese ale activității arheologice romînești din anii puterii populare și subliniază totodată marele pas înainte făcut de cercetarea istorică la noi în țară. Trebuie amintit că nu se cunoștea înainte nici un singur obiect, de orice natură ar fi fost el, care să poată fi atribuit cu certitudine slavilor. Astăzi țara noastră stă, în ceea ce privește cercetarea celei mai vechi culturi materiale din perioada de expansiune a triburilor slave (sec. VI—VII e.n.), în fruntea țărilor prietene din jur, prin cercetarea în întregime a marelui cimitir slav arhaic de incinerare de la Sărata Monteoru (1580 de morminte cercetate) și prin descoperirea așezărilor slave din aceeași vreme de la Suceava. În același timp, la Sărata Monteoru s-a putut stabili, pe baza contactelor culturale ce se reflectă în obiectele descoperite, și prezența unei populații locale cu care slavii au intrat în contact aici și care, după elementele identificate, se arată a fi descendentă din cea din sec. IV e.n.

Prezența slavilor este atestată în Transilvania începînd de-abia din sec. VII e.n., și a fost documentată arheologic deocamdată prin mormintele tumulare descoperite și cercetate la Someșeni, r. Cluj și Nușfalău, r. Șimlău, ambele aparținînd sec. VIII e.n. În Muntenia și Moldova, prin săpăturile de la București, Hlincea, Spinoasă și Dănești, regiunea Iași, ca și prin numeroase alte descoperiri, resturile materiale ale prezenței slavilor au fost urmărite de-a lungul secolelor VII—IX e.n. Cercetarea arheologică a prezenței slavilor pe teritoriul R.P.R. și a rolului lor în formarea poporului român este în curs de desfășurare și o dată cu o și mai mare intensificare a investigațiilor arheologice este de așteptat să ducă la rezultate de importanță covârșitoare.

Săpăturile executate stăruitor în cimitirele slave de incinerare din secolele IX (?) — X e.n. de la Satul-Nou, r. Adamclisi, la care s-au adăugat cele din cimitirul înrudit de la Histria și descoperirile de la Castelu, r. Medgidia, precum și cele recente din stînga Dunării, la Chișcani, r. Brăila, au înfățișat dezvoltarea tirzie a grupurilor slave din aceste regiuni și au apropiat de înțelegerea noastră aspecte importante ale procesului de simbioză, de conviețuire, a slavilor cu o populație care la data aceasta poate fi considerată drept proto-romînească.

În adevăr, prin săpături programate de asemenea de «Comisia pentru studiul formării limbii și poporului român» și continuate mai mulți ani de-a rindul mai ales la Dridu, r. Urziceni și Bucov, r. Ploiești, s-a identificat, circumscris și datat exact pentru întâia dată cultura materială de tip *Dridu*, ale cărei caractere, răspindire și elemente genetice îndreptătesc atribuirea ei unei populații proto-românești aflate în contact cu grupuri slave.

De o importanță decisivă în stabilirea acestor date au fost săpăturile de mare amploare și îndelungate care s-au executat în centrele romano-bizantine de pe malul drept al Dunării, la Garvăn (Dinogetia), Capidava și la Gallița (Păciul lui Soare), r. Adamclisi. Răspindirea densă a așezărilor culturii *Dridu* mai ales în sudul Moldovei, Muntenia și Oltenia, ca și în dreapta Dunării, în Dobrogea și Bulgaria de nord-est, determină menținerea stăruitoare a axului cercetărilor privind această perioadă și aceste probleme pe axul Dunării, cu regiunile limitrofe de pe ambele maluri. Va fi însă necesar ca cercetările referitoare la cultura *Dridu* să se extindă și în Transilvania, unde la *Blindiana* (pe Mureș) r. Orăștie, cultura *Dridu* a fost deja identificată, în timp ce în răsaritul provinciei, în raionul Sf. Gheorghe de ex. — unde nu există resturi *slavo-maghiare din secolele XI—XII e.n.* — elemente înrudite cu cultura *Dridu* s-au descoperit deja. Descoperirea și cercetarea în parte a cimitirului de înhumăție de la Sultana, r. Oltenița, ca și a celui de la Ciumbrud, r. Aiud, de caracter creștin în parte, și în mare măsură legate de cultura *Dridu*, sînt menite, pe măsura continuării lucrărilor, să ducă la o și mai diferențiată interpretare istorică a acestor date arheologice cu totul noi și deosebit de relevante pentru formarea poporului român. Faptul că astăzi se poate vorbi, în cadrul unei ipoteze întemeiate științific, despre o cultură materială proto-românească din sec. X e.n., măsoară mai exact decît orice alt criteriu, distanța care separă stadiul în care se găsea arheologia românească înainte de 23 August 1944 și cel în care ea se află astăzi. Arheologia a desțelenit un nou domeniu, în care întinericul istoric, cauzat de lipsa știrilor scrise sau de opacitatea lor, a început a fi treptat risipit și a dezvăluit unele luminișuri nebănuite pînă de curînd. Posibilitățile create acum arheologiei românești i-au îngăduit să străbată și în acest domeniu — deschis înainte tuturor speculațiilor și aprig disputat de teorii total contradictorii — o cale care poate pe drept uimi pe cel ce-și aruncă o privire înapoi, către punctul de pornire.

*

Aceleași condiții au determinat — după cum s-a menționat deja — și punerea pe baze noi, ca și dezvoltarea la dimensiunile corespunzătoare, a arheologiei orînduirii feudale din țara noastră. Prin deschiderea în 1950 a primului șantier arheologic feudal din România, cel de la Suceava, ale cărui lucrări continuă și astăzi în ritm neobosit, arheologia s-a alăturat și în acest domeniu celorlalte discipline istorice și a început să dea o contribuție esențială la cunoașterea mai exactă, mai adîncă și mai multilaterală a vieții feudale din aceste locuri. Orientate deopotrivă către obținerea unor noi date și informații, ca și către realizarea unei periodizări întemeiate pe observații precise a diferitelor elemente materiale ale civilizației feudale moldovenești din secolele XIV—XVII e.n., urmărind nu mai puțin precizarea metodelor de investigație și formarea unor cadre pregătite de arheologi feudali. săpăturile de la Suceava, — care au fost urmate în Moldova de numeroase altele (de ex. la Cetatea

Sucevei, Putna, Piatra Neamț, Vaslui, Birlad etc.) — au lămurit temeiurile vechi și prefeudale ale feudalismului moldovean, au precizat conținutul și evoluția aspectelor materiale ale acestuia, au adus numeroase informații noi cu privire la viața de curte, de țîrg și rurală din secolele amintite și sînt menite, pe măsură ce vor fi valorificate, să pună pe baze cu totul noi studiul activităților meșteșugărești. Relațiile de producție feudale, acțiunea luptei de clasă, rolul esențial al maselor muncitoare în desfășurarea procesului istoric, toate aceste aspecte ale vieții societății feudale din Moldova capătă în lumina materialelor și datelor arheologice contururi mai precise și orientează concret interpretarea documentelor scrise.

Pe baza experienței și rezultatelor înregistrate de activitatea arheologică din aria feudalismului moldovean a devenit posibilă deschiderea unui nou mare șantier feudal și în Muntenia, la Tîrgșor, r. Ploiești. Lucrările preliminare executate acolo în ultimii ani, în colaborare cu Muzeul regional Ploiești, au dus deja la rezultate importante, pe cale de a fi dezvoltate. Paralel s-au executat cercetări arheologice de întindere mai restrînsă și la alte obiective feudale din Muntenia și Oltenia. În planul pentru anul 1960 s-au programat, ca o manifestare a începutului de maturizare a arheologiei feudale romînești, și primele lucrări de explorare în două importante obiective din Transilvania — Biharia și Cenad — unde vor fi de urmărit probleme istorice de capitală importanță în legătură cu începuturile feudalismului romîno-slav și ungar.

În domeniul arheologiei feudale, ca și în celelalte, formularea științifică a problemelor pe baza metodologiei marxiste, urmărirea elementelor fundamentale ale vieții istorice — dezvoltarea forțelor de producție și transformarea corespunzătoare a relațiilor de producție — organizarea lucidă în funcție de obiectivele urmărite și alocarea mijloacelor materiale corespunzătoare, au determinat un salt care a așezat arheologia feudală romînească pe un loc de cînst în cuprinsul științelor istorice din țară și din străinătate.

★

Trecerea sumară în revistă a realizărilor arheologiei romînești în anii regimului democrat-popular nu ar cuprinde toate elementele care să prilejuiască o judecată de ansamblu, dacă nu s-ar adăuga și mențiunile necesare cu privire la alte aspecte ale acestei activități, decît acele legate nemijlocit de procesul însuși de cercetare. Printre acestea trebuie relevată, măcar pe scurt, acțiunea de *păstrare*, de consolidare și apărare de distrugerii, ca și de valorificare pe planul educării și cultivării maselor largi, a monumentelor în genere, și în special a celor pe care marile săpături arheologice întreprinse le-au scos și le scot neconținut la iveală. Printre acestea sînt multe care prin natura lor nu se distrug în mod necesar cu prilejul cercetării științifice, ci se dezvelesc numai și reclamă măsuri de conservare. Este un domeniu care ține organic de cercetarea arheologică în teren și în care nu se făcuseră la noi în țară decît începuturi timide (la Histria, Capidava, Turnu-Severin, la cetatea dacică de la Costești, la Sarmizegetusa și în alte puține locuri). În anii puterii populare această latură a fost mult dezvoltată și astfel se pot înregistra marile consolidări și restaurări de la Grădiștea Muncelului, Histria, Suceava, mai recent la Constanța și Mangalia, — precum și — un pas mai departe — crearea unor rezervații arheologice cu amenajări complexe (ca cele de la Grădiștea Muncelului sau de la Constanța și Mangalia; începuturi s-au făcut și la Suceava și în alte locuri), menite să deschidă monu-

mentele respective circulației turistice. Și pe calea aceasta, circuitul se închide, bunurile științifice și culturale obținute prin activitatea arheologică se întorc la popor, acela care prin munca sa creează condițiile și mijloacele descoperirilor.

Un alt progres însemnat este cel realizat prin, am putea spune, răspîndirea, popularizarea preocupărilor și activității arheologice în țara noastră. Dacă în condițiile regimului burghez-moșieresc, difuzarea activității de explorare arheologică a țării nu putea duce și nu a dus de cele mai multe ori decît la diletantism, jaf și distrugerii, astăzi, în urma creării unei rețele de muzee regionale și raionale, cu un personal calificat și cu sarcini active din ce în ce mai bine conturate în domeniul investigației științifice, cercetarea arheologică tinde să devină o activitate de masă, organizată și dirijată de cel mai înalt for științific al țării, — Academia R.P.R. Au devenit din ce în ce mai numeroase muzeele locale, care, în colaborare și sub îndrumarea Institutului de arheologie sau a filialelor Academiei, participă cu mijloace regionale sau raionale și cu personalul lor științific la marea campanie de explorare arheologică a țării. Această formă de activitate, care creează pe tot întinsul țării noi și noi focare de cercetare arheologică organizată, e pe cale de a se generaliza. De aceea, dacă cităm aici cu precădere muzeele regionale din Constanța, Deva și Sf. Gheorghe, cele raionale din Călărași și Piatra Neamț, muzeele din Galați și Brăila, muzeele regionale Ploiești, Pitești, Alba Iulia și Bacău, fără a uita pe cele de la Oradea Mare, Arad, Timișoara și Lugoj, o facem numai pentru a sublinia vechimea preocupărilor și volumul activității depuse în colaborare cu organele Academiei R.P.R. și nu pentru a ignora sau minimaliza eforturile multor altor muzee care s-au încadrat deja și ele în această activitate. Ca urmare, secțiile istorice ale muzeelor locale tind să reflecte în chip mai bogat și mai complet evoluția culturii materiale din regiunile și raioanele respective, sporesc patrimoniul științific și cultural al țării și devin organe mai eficiente de răspîndire a științei și culturii în mase.

Un ultim aspect al activității arheologice românești din anii puterii populare, care trebuie să ne rețină atenția, este acela care privește valorificarea științifică și difuzarea rezultatelor acestei activități. Constatarea că s-au tipărit și difuzat în acești ani (în tiraje constituind ele înșile ceva cu totul nou) mai multe lucrări de arheologie decît în toate perioadele anterioare de dezvoltare a arheologiei românești, oricît de impresionantă ar fi ea, nu este singură de natură să definească just situația pe acest tărîm. Problema este dacă cele douăzeci de volume din revista *Studii și cercetări de istorie veche*, cele șase volume masive de *Materiale și cercetări arheologice* (un al VII-lea fiind în curs de apariție), monografiile arheologice redactate și editate pînă în prezent (*Piatra Roșie, Hăbășești, Histria, Izvoare, Capidava* etc.), ca și alte numeroase publicații editate de filialele Academiei sau de alte instituții centrale sau regionale, laolaltă cu cele trei volume ale revistei în limbi străine *Dacia* — apărute pînă în prezent, sau pe punctul de a ieși de sub presă, reflectă în chip suficient și au valorificat deplin din punct de vedere istoric uriașa bogăție de fapte și date noi scoase la iveală. Chiar dacă ținem seama și de lucrările de detaliu sau monografice redactate și aflate în pregătire la diferite edituri și de împrejurarea că s-au realizat condițiile ca începînd din anul 1960 centrul din Iași să-și intensifice, în cadrul unei reviste proprii, această activitate — Clujul urmînd de asemenea să editeze în curînd un anuar propriu — nu putem ocoli constatarea

că valorificarea pe calea studiului și a publicării rezultatelor cercetărilor arheologice nu a ținut pasul cu ritmul descoperirilor. La aceasta se adaugă și o grea moștenire transmisă de regimurile trecute, cînd din cauza greutăților existente atunci majoritatea recoltelor arheologice au rămas nepublicate.

De asemenea, nu trebuie neglijat faptul că acțiunea energetică de editare a revistelor anuale sau a culegerilor cu o periodicitate regulată au mijlocit în țara noastră o comunicare oarecum la zi, de caracter preliminar, a rezultatelor activității arheologice curente.

Nu este totuși mai puțin adevărat că sarcina de a pune cît mai neîntîrziat și cît mai complet în circulația științifică internă și internațională a acestor rezultate nu a atins la noi acel grad de proporționalitate și promptitudine, ca de pildă în Uniunea Sovietică sau în R. S. Cehoslovacă. Recunoscîndu-se că nu este suficient să se constate nivelul necorespunzător al valorificării materialelor arheologice și să se preconizeze doar depășirea impasului, ci că trebuie realizate condițiile necesare și să se aplice în practică măsuri concrete și eficace, problema este studiată în momentul de față sub toate aspectele ei și nu există nici o îndoială că va fi rezolvată astfel încît, atît publicarea rapoartelor definitive și complete sau a unor monografii asupra săpăturilor de pe marile șantiere arheologice din anii construirii socialismului și asupra celor din perioada anterioară, cît și întocmirea unor *studii de sinteză arheologică și istorică* asupra unor categorii de materiale sau complexe culturale, care să îmbrățișeze întreaga răspundere a acelor categorii sau complexe de pe teritoriul țării noastre, independent de proveniența și «starea civilă» a materialelor respective, să se desfășoare într-un ritm corespunzător cu cel al celorlalte activități arheologice din țara noastră. Antrenarea judicioasă a cadrelor tinere formate între timp, într-o muncă de colaborare cu cadrele mai vîrstnice și în acest domeniu al valorificării, cu care prilej transmiterea experienței de la o generație la alta să se facă în procesul unei munci comune și competent îndrumate, va da fără îndoială rezultate importante.

Va fi de asemenea necesar, atît pentru o valorificare mai promptă și de caracter preliminar a numeroaselor date arheologice care se culeg curent, cît și pentru a crea o tribună la care, alături de cercetătorii mai vîrstnici cadrele tinere să aibă un acces mai ușor, mai rapid și mai corespunzător gradului lor de pregătire, să se editeze o revistă cu o apariție mai frecventă (trimestrială de pildă), după modelul «scurtelor comunicări» (*Kratkie Soobșcenia IIMK*) din Uniunea Sovietică sau al revistei *Arheologické Rozhledy* din R. S. Cehoslovacă.

În felul acesta, aducîndu-se și valorificarea materialelor la nivelul pe care l-au atins și celelalte forme de activitate arheologică rominească în anii scurși de la eliberarea patriei noastre, se poate năzui cu încredere la un și mai mare progres în acest domeniu, progres pe care metodologia marxist-leninistă, ca și grija, sprijinul material și îndrumarea neconținută acordate de către Guvernul Republicii și Partidul Muncitoresc Român acestei discipline istorice, îl îndreptătesc și îl reclamă.

ION NESTOR

UN NOU ASPECT AL ÎNCEPUTURILOR EPOCII LATÈNE ÎN DACIA (DESCOPERIREA DE LA ALEXANDRIA)

Originea ca și formarea culturii epocii Latene în Dacia prezintă numeroase aspecte, legate, pe de o parte, de caracterul ei autohton, iar pe de altă parte de diversele influențe venite din afară, ale căror elemente culturale se surprind pe fondul local. Existența mai multor zone de influență cu însușiri deosebite, care și-au manifestat înrîurirea în chip deosebit și inegal, atît ca timp cît și ca intensitate, precum și insuficiența cunoaștere a materialului descoperit, fac dificilă studierea problemei, luată în ansamblul ei. De aceea trecerea la întocmirea unor studii, limitate la anumite regiuni cu aspecte culturale unitare, bazate pe descoperiri arheologice cu conținut documentar clar și nou, va putea servi în viitor la cunoașterea temeinică a genezei culturii Latene în Dacia și ca atare la cunoașterea epocii și istoriei geto-dacilor.

Descoperirea la Alexandria a unor însemnate urme arheologice ne îngăduie să cunoaștem o fază foarte timpurie a celei de-a doua vîrste a fierului în Dacia și să tragem totodată unele concluzii cu caracter mai general asupra începuturilor acesteia în regiunea situată între Dunăre și Carpați.

Am arătat în alte împrejurări că în urma săpăturilor arheologice efectuate în anii 1957 și 1958 în partea de nord a orașului Alexandria, pe terasa stîngă a râului Vedea, în punctul «La Vii», s-au descoperit resturile unei așezări datînd din epoca fierului. Din cuprinsul celor trei bordeie dezvelite în cursul cercetărilor s-a recoltat un interesant material ceramic și trei fibule de bronz de tip Glasinač. Descrierea amănunțită și clasificarea tuturor acestor descoperiri au fost făcute atît cu prilejul întocmirii celor două rapoarte preliminare de săpături¹, cît și cu ocazia întocmirii unui studiu mai amplu, recent dat spre publicare², în care se face o privire de ansamblu asupra întregului complex descoperit. Din aceste motive nu vom mai stăruî în această prezentare asupra

¹ Rezultatele obținute de pe urma primei cercetări din toamna anului 1957, unde se descrie materialul descoperit și se trag unele concluzii sumare au fost consemnate în raportul preliminar de săpături, publicat în *Materiale*, VI, 1959, p. 251; al doilea raport cu rezultatele obținute în 1958, de pe urma săpăturilor făcute în colaborare cu Muzeul raional din Alexandria, prin E. Rosenthal, se publică în *Materiale*, VII (în curs de apariție).

² O expunere pe larg asupra descoperirii de la Alexandria, descriere de material și concluzii, a fost făcută într-un studiu, tradus în limba engleză, din *Dacia*, N. S., III (în curs de apariție). Concluziile acestui studiu le prezentăm și în acest volum.

datelor de ordin tehnic. În schimb, vom reda concluziile de ordin general care se pot desprinde de pe urma examinării întreprinse asupra ceramicii și obiectelor descoperite, sub forma în care ele figurează în studiul amintit.




Fig. 1. — Alexandria. Fragmente ceramice găsite în bordeie: 1—5, ceramică lucrată cu mîna; 6—14, ceramică lucrată cu roata.

Așa cum s-a putut constata, ceramica descoperită la Alexandria se împarte din punct de vedere tehnic, în două categorii principale: prima categorie cuprinde ceramica lucrată cu mîna (fig. 1/1—5 și fig. 2/1—3, 7, 9, 10, 12), iar cea de-a doua pe aceea lucrată cu roata (fig. 1/6—14 și fig. 2/4—6, 8, 11). Analiza

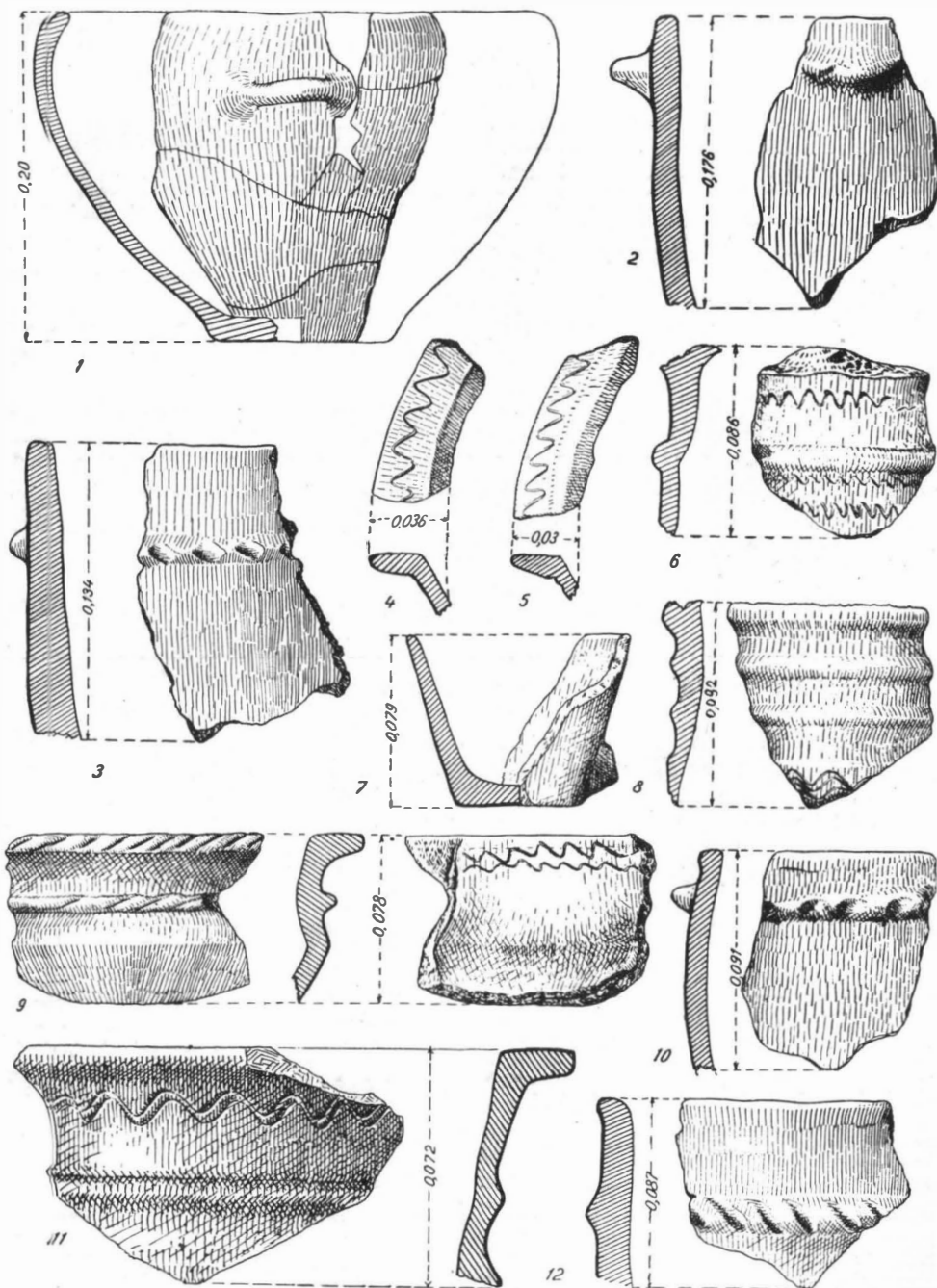


Fig. 2. — Ceramică descoperită în bordeie: 1—3, 7, 9, 10, 12, vase lucrate cu mîna; 4—6, 8, 11, vase lucrate cu roata.

și descrierea amănunțită a materialului ceramic recoltat a permis să se observe că în acest caz avem de a face cu un nou aspect cultural, caracterizat prin forma și mai ales prin tehnica de lucru a vaselor. Urmărind îndeaproape unele tipuri de vase din acest complex s-a putut stabili că, în general, ceramica lucrată cu mina are forme caracteristice primei epoci a fierului. Aceasta poate fi urmărită mai ales în culturile hallstattiene târzii de tip Basarabi.

Pentru ceramica lucrată cu roata analogiile din regiunile noastre sînt mult mai puține sau lipsesc aproape cu desăvîrșire. Unele din formele prezente în așezarea de la Alexandria apar izolat la Gogoșu¹ și mai frecvent la Tariverde. Majoritatea tipurilor de vase ne îndreaptă însă atenția și cercetările în regiunea imediat învecinată din sudul Dunării, unde va trebui căutată originea multora dintre ele. Astfel, o bună parte, am putea spune chiar majoritatea formelor de vase lucrate la roată, aparținînd complexului de la Alexandria le întîlnim în R. P. Bulgaria, în regiunea Oriahovo, la Bukjovci², în mormintele de la Lovec și Teteven³, ca și în cele de la Mezec și Svilengrad⁴. În aceste puncte ceramica respectiv datează din sec. V—IV î.e.n. Tipuri de vase asemănătoare pot fi identificate și în rîndul descoperirilor din necropola de la Brezovo⁵, unde acestea sînt asociate cu ceramică grecească cu figuri roșii din sec. V î.e.n.

Cele trei fibule de bronz descoperite împreună cu ceramica amintită aparțin tipului Glasinač bine cunoscut și răspîdit în sec. VI î.e.n. în regiunea nord și vest-balcanică⁶ (fig. 3).

Pe teritoriul țării noastre ele ne sînt semnalate într-o serie de așezări și necropole din zona sud carpatică. Menționăm în această privință fibulele găsite în necropolele de la Gogoșu și Balta Verde⁷ alături de vase din sec. VI—V î.e.n., ca și pe cele apărute la Zimnicea⁸, Popești⁹, Stoicani¹⁰, Tariverde¹¹, și Ferigele¹², ultimele fiind descoperite în niveluri de locuire din sec. VI î.e.n. Fibula de la Tariverde s-a găsit într-un bordei împreună cu ceramică greacă arhaică cu figuri negre din a doua jumătate a sec. VI î.e.n.

¹ D. Berciu și Eugen Țomșa, *Săpăturile arheologice de la Balta Verde și Gogoșu (1949—1950)*, în *Materiale*, II, 1956, p. 417 și 488, fig. 140.

² V. Mikov, *Археологически вестни*, în *Izvestiia-Institut*, XXI, 1957, p. 300—301, fig. 9.

³ V. Mikov, *Могили некрополи от Лозчанско и Тетевенско*, în *Izvestiia-Institut*, VI, 1930—1931, p. 161, fig. 142.

⁴ Ivan Velkov, *Разкопките около Мезек и гара Свиленград*, în *Izvestiia-Institut*, XI, 1937, p. 141, fig. 134 și 153.

⁵ Idem, *Могили гробни находки от Брезово*, în *Izvestiia-Institut*, XII, 1938, p. 273—276, fig. 79 și 80.

⁶ Amănunte în legătură cu acest tip de fibulă și cu răspîndirea ei, vezi la Vl. Milojević, în *Die dorische Wanderung im Lichte der vorgeschichtlichen Funde*, în AA, I—IV, 1948—1949, p. 12—35 și F. Maier, *Zu einigen bosnisch-herzegowinischen Bronzen aus Griechenland*, în *Germania*, 34, Heft 1/2, 1956, p. 63—75. Unele aspecte sînt reluate și discutate de D. Berciu, în *Dacia*, N. S., I, p. 354—357, cu prilejul unei dări de seamă asupra studiului lui F. Maier, menționat aci. Cît privește datarea, vezi și studiul lui Chr. Blinkenberg, *Fibules grecques et orientales*, Copenhaga, 1926, p. 80, III 4 a.

⁷ D. Berciu și Eugen Țomșa, *op. cit.*, p. 374, 436—437, fig. 110/2 și 159/2.

⁸ În colecțiile Muzeului național de antichități se află un exemplar inedit, menționat însă de M. Petrescu-Dîmbovița în *Materiale*, I, 1953, p. 203.

⁹ R. Vulpe, *Șantierul arheologic Popești*, în *Materiale*, II, 1957, p. 229, fig. 22/1.

¹⁰ M. Petrescu-Dîmbovița, *Cimitirul hallstattan de la Stoicani*, în *Materiale*, I, 1953, p. 193.

¹¹ D. Berciu și C. Preda, în *Materiale*, IV, 1957, p. 80—81, fig. 61/1.

¹² Alexandru Vulpe, *Săpăturile de la Costești-Ferigele*, în *Materiale*, VI, 1959, p. 241, fig. 7/1—5.

Același tip de fibulă este documentat și în regiunea învecinată de la sudul Dunării, prin exemplarele descoperite la Dolna Kremena¹ (reg. Vrața) și la Loveč și Teteven².

După cite s-a putut constata pînă acum, aceste fibule, atît în regiunile noastre, cît și în toată zona lor de răspîndire, apar în complexe arheologice caracteristice numai sec. VI î.e.n., cu deosebire în a doua jumătate a secolului respectiv. Este probabil că asemenea obiecte să ajungă și în sec. V, așa cum ne indică descoperirile de la Gogoșu, dar pentru a rămîne definitivă o atare încadrare cronologică se cere să fie confirmată și de alte descoperiri viitoare.

Analogiile schițate în cele de mai sus, în legătură nu numai cu ceramica, ci și cu fibulele descoperite la Alexandria, ne dau indicații deosebit de prețioase atît cu privire la datarea așezării cît și la încadrarea ei culturală.

Cît privește primul aspect al problemei, se poate constata că tipuri de vase, similare cu cele de la Alexandria, s-au găsit în special în dreapta Dunării, în complexe care permit datarea lor în sec. V î.e.n., iar unele chiar în sec. IV î.e.n. Fibulele de tip Glasinač ne dau indicații pentru o etapă mai veche și mai bine precizată cronologic. După toate datele furnizate de aceste ultime documente, așezarea de la Alexandria ar trebui să fie plasată în timp cel mai tîrziu la sfîrșitul sec. VI î.e.n. Luînd însă în considerare ambele feluri de descoperiri și în special prezența ceramicii

lucrate cu roata, socotim că grupa culturală în discuție poate fi datată cu destulă aproximație, începînd cu prima jumătate a sec. V î.e.n., fără a exclude probabilitatea ca unele elemente să aparțină și sfîrșitului sec. VI î.e.n.

Privitor la încadrarea culturală a descoperirii de la Alexandria, situația este mult mai complicată și mai dificilă. Cercetările din țara noastră au stabilit că secolelor VI—V î.e.n., în regiunea carpato-dunăreană, le sînt specifice culturi materiale care aparțin primei epoci a fierului. Asemenea urme de cultură materială au fost relativ bine precizate, atît cronologic cît și cultural, iar ariile lor de răspîndire bine fixate. Noua grupă arheologică, luată în ansamblul ei, nu pe specii de ceramică și obiecte privite separat, nu se încadrează în nici unul din aspectele culturale hallstattiene de la nord de Dunăre, cu toate înrudirile care există totuși între ele.

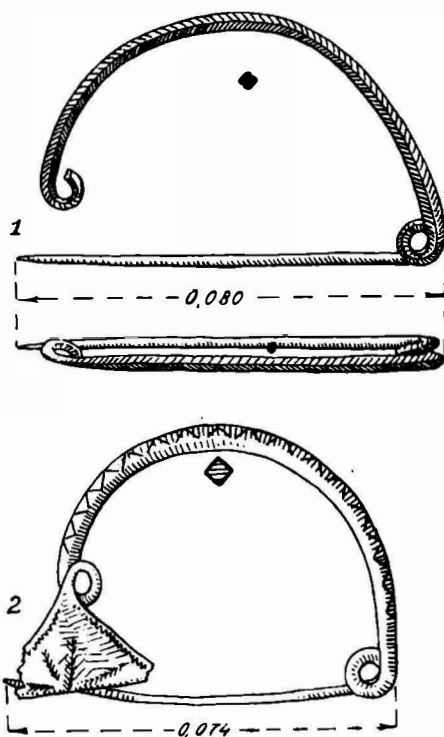


Fig. 3. — Fibule de bronz găsite în bordeie.

¹ R. Попов, *Предисторически изследвания въ Вратчанското поле*, în *Izvestiia-Institut*, II, 1923—1924, p. 110, fig. 44.

² V. Mikov, *op. cit.*, p. 166, fig. 147.

Ceea ce caracterizează în mod deosebit această descoperire și o separă de toate celelalte aspecte culturale tirzii ale primei epoci a fierului, este, pe lângă unele însușiri tehnice proprii, prezența în număr predominant a ceramicii lucrate cu roata. Nu este vorba de o ceramică de import pentru a motiva descoperirea ei alături de materialul de tradiție hallstattiană lucrat cu mîna, ci de o ceramică locală, care aparține unei arii de cultură ce se întinde mai mult în sud și pe care o găsim grupată sub această formă pentru prima dată în țara noastră.

Acest nou aspect cultural poate fi considerat ca reprezentînd o etapă de trecere de la prima la cea de-a doua epocă a fierului în zona dintre Dunăre și Carpați. Aci se pot surprinde mai bine ca oriunde primele aspecte ale culturii Latene din regiunea respectivă, într-o vreme în care erau încă răspîndite formele de cultură ale epocii hallstattiene. Raportată la vremea în care se plasează urmele arheologice în discuție, așezarea de la Alexandria poate fi inclusă în culturile tirzii ale epocii primului fier. Privită însă din punct de vedere al conținutului și realizărilor ei tehnice, specifică epocii Latene, poate fi considerată ca o fază inițială, îndepărtată, a celei de-a doua vîrste a fierului, ceea ce am putea numi « Proto-Latene ».

Cercetată sub acest din urmă aspect, complexul arheologic de la Alexandria ne dă indicații prețioase, atît asupra rolului pe care l-a jucat factorul grecesc în formarea Latene-ului din valea Dunării, cît și asupra zonei de unde vine și sub ce formă se exercită influența elenă.

Investigațiile arheologice din țara noastră, cele din trecut ca și cele de astăzi, au stabilit că cea de-a doua epocă a fierului nu este mai veche de sec. IV î.e.n. Vasile Pârvan¹, deși acceptă începuturile acesteia în sec. IV, ia ca punct de plecare anul 300 î.e.n., dată la care nu s-ar mai putea contesta existența sigură a Latene-ului pe teritoriul întregii Dacii. Adevărata lui înflorire are loc, după același autor, în sec. II—I î.e.n.². Cercelările ulterioare au arătat în mare măsură justuța acestui punct de vedere, stabilind totodată că începuturile celei de-a doua epoci a fierului pot fi urcate în timp, pînă către jumătatea sec. IV î.e.n. Putem aminti în această privință rezultatele săpăturilor arheologice din așezările geto-dace de la Poiana (Tecuci)³ și Zimnicea⁴ (reg. București), unde cele mai vechi niveluri de locuire sînt datate cu drahme bătute de orașul grecesc Istros în sec. IV î.e.n. și respectiv cu monede de la Filip II și Alexandru cel Mare, regi ai Macedoniei.

Începuturile ca și dezvoltarea Latene-ului din Dacia sînt atribuite de V. Pârvan unei puternice influențe celtice. El vede în cultura celei de-a doua vîrste a fierului din regiunea carpato-dunăreană o pătrundere a formelor de cultură celtică, pe care geții le-au primit liber și cu simpatie, văzînd în ele înrudiri cu cele proprii. Menținîndu-se dar pe poziția admiterii unor influențe apusene încă din prima epocă a fierului, cunoscutul nostru arheolog și istoric consideră că Dacia în perioada Latene-ului este o țară legată de viața Europei

¹ V. Pârvan, *Getica*, București, 1926, p. 460 și 464.

² *Ibidem*, p. 466.

³ R. Vulpe, *Șantierul arheologic Poiana-Tecuci, 1950*, în *SCIV*, II, 1, 1951, p. 187 și *SCIV*, III, 1952, p. 202; același autor, *La civilisation dace et ses problèmes à la lumière des dernières fouilles de Poiana, en Basse-Moldavie, în Dacia*, N. S, I, 1957, p. 146.

⁴ I. Nestor, *Raport sumar asupra campaniei de săpături de la Zimnicea*, în *SCIV*, I, 1950, p. 98—100.

centrale, precizînd că «toată regiunea dintre Dunărea Mijlocie, Elba de Sus și Dunărea de Jos se aflau în voia celtismului»¹. Acest punct de vedere a fost analizat cu un sever spirit critic de Ion Nestor² cu prilejul publicării descoperirilor celtice de la Mediaș, care i-au permis să ajungă la concluzia potrivit căreia influența celtică asupra culturii geto-dace joacă un rol mult mai șters decît se credea pînă la acea dată.

Numeroasele așezări din cea de-a doua vîrstă a fierului, cunoscute astăzi fie pe calea unor cercetări de suprafață, fie pe calea unor săpături sistematice, conțin urme arheologice, în special ceramică, proprii populației geto-dace, infirmînd astfel teza lui Vasile Pârvan, după care cultura Latène din Dacia este de caracter celtic, acceptată și dezvoltată de geți³. Descoperirile făcute ulterior dispariției marelui cercetător și studierea lor au permis să se stabilească formele și caracterul autohton, propriu, al culturii geto-dace, încît s-a ajuns în scurt timp să se deosebească elementele celtice de cele locale. Analiza tehnică și tipologică a urmelor de cultură materială din epoca a doua a fierului scoate însă în evidență prezența unor elemente de influență celtică: Răspîndirea populației celtice pînă la granițele Daciei și apoi pătrunderea acesteia pe teritoriul de azi al țării noastre nu putea rămîne fără urmări. Unele forme de vase de lut ars și unele aspecte tehnice ale acestora, unde întîlnim folosindu-se o pastă fină de culoare cenușie, la care se adaugă prelucrarea meșteșugită a fierului, trădează influențe ale culturii celtice, grefate pe fondul autohton, născut și dezvoltat din rădăcini mai vechi locale, în condiții istorice noi.

După cît se pare, influența celtică s-a exercitat mai mult în regiunile intercarpatice, unde și pătrunderea triburilor celtice a fost mai masivă. Ea s-a extins însă și în celelalte regiuni ale țării dar sub o formă mult mai slabă.

O altă influență care se exercită asupra Latène-ului geto-dacic, pe o zonă mai întinsă și în condiții istorice diferite, o reprezintă elementul elenic venit din coloniile vest-pontice și lumea greacă din sud. Acest fenomen al pătrunderii influenței elenice la nord de Dunăre este observat și urmărit de V. Pârvan sub diverse aspecte, de la începuturile sale pînă în vremea apariției elementelor de cultură romană. Importanța fenomenului respectiv este relevată de același autor în repetate rînduri, pentru care întocmește studii speciale⁴. După V. Pârvan, elenismul reprezintă, alături de celtism, a doua influență capitală ce caracterizează vîrsta a doua a fierului în Dacia⁵. El observă că aceasta se exercită nu numai dinspre E și SE, ci și din sud din Tracia și Macedonia. Se relevă de asemenea punctul de vedere că legăturile și comerțul cu Dacia nu se făcea atît prin intermediul grecilor din Pont, cît mai ales prin thasieni, rhodieni și cnidieni⁶.

Fără îndoială că încheierile la care ajunge V. Pârvan cu privire la pătrunderea influenței grecești în Dacia, bazate pe o bogată și sugestivă documentare arheologică, rămîn în linii mari, valabile și astăzi. Dovada va fi făcută de rezultatele cercetărilor ulterioare, din care se desprinde mult mai limpede rolul

¹ V. Pârvan, *op. cit.*, p. 462.

² I. Nestor, *Keltische Gräber bei Mediaș*, în *Dacia*, VII—VIII, 1937—1940, p.154—182.

³ V. Pârvan, *op. cit.*, p. 466.

⁴ Idem, *La pénétration hellénique et hellénistique dans la vallée du Danube*, în *BSH*, X, 1923, p. 23—46.

⁵ Idem, *Getica*, p. 607.

⁶ *Ibidem*.

jucat de influența elenă și aportul adus de aceasta la formarea culturii Latene nord-dunărene. Ținem să precizăm că nu poate fi vorba de o influență care se exercită în mod egal și general asupra întregului teritoriu geto-dac. Ea se reduce în principal la regiunea dintre Dunăre și Carpați, acolo unde înriurirea celtică se resimte mult mai puțin sau este absentă cu totul.

Asupra felului și direcției din care s-a exercitat mai mult influența grecească la nord de Dunăre, în afară de cele spuse de Părvan, s-au exprimat și alte păreri, care deși au unele puncte comune în ceea ce privește ideea de bază, se situează totuși pe poziții diferite. De pildă, Ion Nestor vede, bazat pe o serie de fapte și date arheologice, o pătrundere a influenței grecești din sudul elenic, nu direct, ci prin intermediul sud-tracic¹. Prin urmare elementele de cultură grecească iau parte la formarea culturii geto-dace, numai după ce ele au fost trecute prin filieră tracă. Legăturile strînse ale zonei nord-dunărene cu masa tracică sudică și cu coloniile grecești de pe țărmul Mării Negre din Tracia, sînt relevante de același autor cu prilejul săpăturilor de la Zimnicea din anul 1949². La o concluzie similară am putut ajunge noi cu prilejul urmăririi și răspîndirii monedelor macedonene, și în special ale lui Filip al II-lea, la triburile geto-dace din zona carpato-dunăreană³.

Publicarea recentă a descoperirilor de la Cernavoda a dat prilejul lui D. Berciu⁴ să se pronunțe în favoarea unei puternice influențe grecești istro-pontice asupra formării culturii Latene din Dacia. Fără îndoială că ar fi o greșeală să nu se acorde importanța cuvenită pe care au avut-o coloniile grecești din Dobrogea în dezvoltarea societății băștinașe. Urmărirea produselor grecești și a monedelor difuzate din cele trei orașe vest-pontice în mediul autohton scot în evidență rolul deosebit de însemnat, pe care acestea l-au jucat în evoluția populației locale. Ceea ce ni se pare destul de evident este faptul că răspîndirea produselor grecești nu se poate confunda cu aportul acestora la formarea culturii Latene din Dacia și că zona de influență a orașelor vest-pontice, luată în acest sens, se reduce la teritoriul Dobrogei, sudul Moldovei, cu prelungiri pe cursul inferior al Dunării. Cea mai mare parte a regiunii nord-dunărene rămîne însă sub influența sud-tracică, prin care pătrund elementele de cultură grecească. Că este așa o dovedește cu prisosință și nemijlocit descoperirea de la Alexandria, ca de altfel și frecvențele produse elene și elenistice sud-grecești, precum și numeroasele monede greco-macedonene, nelipsite din toate așezările geto-dace din această regiune.

Problema aportului grecesc la formarea culturii Latene din Dacia nu a fost tratată pînă acum decît pe baza elementelor de cultură grecească aflate în mediul băștinaș. Nu s-au surprins de asemenea în nici o parte așa de fericit îmbinate cele două aspecte culturale, ca în complexul de la Alexandria. Această descoperire, prin particularitățile sale, poate servi ca punct de plecare în studierea și cunoașterea genezei culturii getice din cîmpia munteană, cu toate implicațiile pe care le comportă.

¹ I. Nestor, *op. cit.*, p. 178—179.

² Idem, *SCIV*, I, 1, 1950, p. 96 și 100.

³ C. Preda, *Triburile geto-dace și circulația monedelor lui Filip II la nord de Dunăre*, în *SCIV*, VII, 3—4, 1956, p. 281.

⁴ D. Berciu, *Descoperirile getice de la Cernavoda (1954) și unele aspecte ale începutului formării culturii Latene geto-dace la Dunărea de jos*, în *Materiale*, IV, 1957, p. 281—313.

Aşa cum menţionam în partea de început a acestei prezentări, în cuprinsul materialului ceramic de la Alexandria se pot observa, în mod clar, forme ale epocii primului fier, caracteristic regiunilor noastre. Vasele mari de formă cilindrică sau bitronconică, alături de străchinile cu fundul concav, specifice hallstatt-ului nord-dunărean reprezintă vechiul fond local, lingă care vor apărea elemente culturale cu forme şi caractere deosebite. Acestea constituie noul născut din îmbinarea vechii tradiţii cu elementele de influenţă venite dinafară. Aportul străin prezent în grupa culturală de la Alexandria, trădează o influenţă grecească indirectă, transmisă şi transformată de tracii sudici. Folosirea roţii olarului, pasta fină de culoare cenuşie sau portocalie, ca şi unele forme, folosite la confecţionarea unei părţi din olăria găsită la Alexandria, formează aspectul nou, ce deschide drumul celei de-a doua epoci a fierului în Dacia şi unde influenţa greco-tracică joacă un rol de seamă. Nu credem că se poate admite o influenţă elenă directă la această dată în regiunea la care ne referim, pe motive pe care le găsim întemeiate. În primul rând constatăm că numeroase aspecte ale noului grup cultural sînt frecvent întîlnite în descoperiri din dreapta Dunării, cu care se leagă, reprezentînd, pare-se, o unitate culturală şi etnică. Tracii sudici, cu o viaţă economică şi socială mai dezvoltată, ajung să cunoască mai devreme formele celui de-al doilea fier şi totodată să-şi însuşească direct şi într-o măsură mai mare influenţa grecească, pe care o transmit treptat şi în direcţia nordică. În al doilea rând, am văzut că în complexul de la Alexandria nu s-a găsit nici un obiect sau fragment ceramic specific grecesc. Acestea vor începe să apară în aceste regiuni destul de sporadic, abia la sfîrşitul sec. V sau începutul sec. IV î.e.m., cunoscute nouă prin descoperirile de la Coţofenii din Dos¹, Tei—Bucureşti² şi Zimnicea, în Muntenia, precum şi cele de la Frumuşiţa³, sudul Moldovei. Dar nici în aceste cazuri nu avem certitudinea unor legături directe cu megustorii greci, deoarece nu este obligatoriu ca elementele de cultură elenă să fie neapărat aduse şi vehiculate numai de greci.

Prezenţa în plin mediu traco-getic, încă din prima jumătate a sec. V î.e.n. a umui început de Latène, cu ceramică lucrată cu roata, şi nu în apropierea coloniilor greceşti, unde este vorba de o zonă cu influenţă directă şi puternică a unor forme de cultură mult avansată, cum ar fi de aşteptat, pare destul de stranie. Explicaţia acestui ciudat fenomen nu pare a fi de nedesluşit. Multă vreme numeroşi cercetători au vorbit şi vorbesc încă despre o influenţă elenă asupra dezvoltării societăţii geto-dace din zona învecinată. De fiecare dată s-au luat în consideraţie fie numai documentele greceşti găsite în mediul băştinaş, fie argumente puţin convingătoare. Uneori s-a procedat chiar empiric. Niciodată însă nu s-au găsit elemente culturale de prim ordin prin care să se dovedească procesul de dezvoltare rapidă a triburilor geto-dace din Dobrogea sub imboldul influenţei cetăţilor vest-pontice. În ciuda lipsei acestei baze documentare, procesul amintit nu poate fi contestat.

O primă explicaţie constă, după părerea noastră, în faptul că se pun pe seama grecilor multe din realizările culturale întîlnite în această regiune. Amintim, de pildă, împrejurarea că seria ceramicii cenuşii, lucrate cu roata,

¹ I. Nestor, *Der Stand der Vorgeschichtsforschung in Rumänien*, în 22 *BerRGK*, 1933, p. 157 şi 162, pl. 19/8.

² Cf. I. Nestor, *op. cit.*, p. 162, pl. 19/4.

³ *SCIV*, I, 1, 1950, p. 65.

găsită în preajma coloniilor grecești, în așezări cu caracter etnic autohton, atât la noi, cât mai ales în R. P. Bulgaria, sint prezentate în totalitatea lor ca fiind produse de origine grecească. Era și este încă greu să se judece lucrurile altfel. Cu toate acestea, descoperirea la Alexandria a unor tipuri de vase (străchini) identice ca formă și tehnică cu cele găsite în așezarea de la Tariverde, împreună cu produse grecești și locale hallstattiene, pune problema dacă o parte din aceste produse nu reprezintă totuși o lucrare a localnicilor, din momentul în care ele apar și în complexe, cum e cazul de față, unde elementele de cultură specific grecești sint absente cu desăvîrșire. Chiar dacă nu putem da un răspuns concludent în acest sens, problema pusă ca atare rămîne și urmează ca în cercetările viitoare să se urmărească și să fie luată în considerație.

O a doua explicație, care nu contravine celei precedente, își are semnificația ei aparte. Vorbind de zona imediată a coloniilor unde produsele grecești abundă, aduse aci nu pentru necesitățile grecilor, ci pentru a fi schimbate pe produse ale băștinașilor, are loc un proces destul de firesc în care populația locală, dornică să aibă fabricate grecești, superioare ca tehnică și execuție artistică, își procură, după posibilități, cît mai multe produse de import. Cantitățile mari de fabricate grecești, ceramice în primul rînd, ajung să îndeustuleze nevoile locale și să nu facă simțită lipsa unor produse proprii noi, mai puțin atrăgătoare și poate mai greu de lucrat. Numai așa credem că vom putea explica marele număr de vase grecești din așezarea de la Tariverde, alături de care se găsesc și produse locale de tradiții mai vechi. O atare explicație ar putea servi drept criteriu în a stabili și caracterul etnic al stațiunii de la Tariverde, unde va trebui să vedem și să găsim o populație, în care elementul băștinaș să fie precumpănitor.

Adoptînd dar o asemenea ipoteză a lipsei elementelor de cultură avansată cu caracter băștinaș în regiunea imediat învecinată coloniilor vest-pontice vom putea înțelege de ce acestea apar în plin mediu băștinaș, departe de lumea greacă, la Alexandria, Grojdibod, Hotărani¹, iar mai tîrziu la Zimnicea și în cimitirele din Dobrogea de la Satu Nou² și Murighiol³, acolo unde nevoia unor produse noi nu poate fi suplinită de sporadicele urme grecești.

Descoperirea unui grup cultural nou și deosebit față de aspectul general al fazei de sfîrșit a primei epoci a fierului din cîmpia Dunării dă totuși naștere la unele nedumeriri. De exemplu cercetările arheologice din ultimii ani din țara noastră n-au scos la iveală și alte așezări de acest fel. Este posibil ca această situație să se datoreze numai unei simple întîmplări și că cercetările viitoare vor spori numărul unor asemenea descoperiri. De altfel, dacă ținem seama și de descoperirile întîmplătoare de la Grojdibod și Hotărani, ca și de cele cîteva indicii din necropola de la Gogoșu, putem vedea cum în jurul acestui

¹ Vase de tipul celor de la Alexandria se află în colecția Gh. Georgescu-Corabia și în Muzeul Regional al Olteniei din Craiova, cf. D. Berciu, *op. cit.*, p. 303.

² În toamna anului 1958 pe teritoriul localității Satu Nou, Dobrogea de sud, s-a descoperit un cimitir dacic din sec. V — IV î.e.n. cu ceramică locală de tip hallstattian, vase cenușii lucrate cu roata și ceramică grecească. Săpăturile de salvare au fost întreprinse de B. Mitrea și C. Preda.

³ La Murighiol-Dobrogea de nord, s-a descoperit un cimitir dacic de aceeași factură și cu același material ca și la Satu Nou. Rezultatul săpăturilor făcute de Exspectatus Bujor sint publicate în *SCIV*, V, 3 — 4, 1955, p. 571 — 579.

complex încep să se grupeze și alte puncte cu materiale similare. Toate acestea însă se leagă strâns cu formele de cultură ale sec. V î.e.n. din sudul Dunării. Aceasta ar putea dovedi existența unei unități culturale și etnice a zonei nord-dunărene cu cea locuită de tracii sudici. Momentul în care se plasează aceste vestigii arheologice coincide cu perioada formării statului odrizilor, sub Teres și probabil și cu faza lui de înflorire din vremea cunoscutului rege Sitalkes¹. O formație statală puternică și întinsă, ca aceea a odrizilor, presupune existența nu numai a unei unități politice, ci și a uneia economice și culturale. Extinderea granițelor statului respectiv pînă la Dunăre, în cuprinsul cărora vor intra și unele triburi getice de la nord de Haemus², va face ca formele culturale specifice acestei regiuni să se răspîndească în tot cuprinsul regatului, influențînd astfel, direct și puternic, populația traco-getică de pe celălalt mal al Dunării.

S-ar putea lua eventual în considerație și ideea pătrunderii în această zonă a vreunui trib tracic din sud. Chiar dacă am accepta și o atare ipoteză, concluziile asupra cărora ne-am oprit nu ar putea suferi modificări, dacă ținem seama de faptul că avem de a face cu o populație înrudită nu numai etnic ci și cultural cu cea din nordul Dunării. De asemenea trebuie să admitem că populația respectivă, în cazul că o socotim ca fiind imigrată, nu a adus cu sine ceramica descoperită la Alexandria, ci că ea a fost lucrată pe loc. În acest caz produsele respective le considerăm ca fiind locale și atunci trebuie tratate ca atare.

Fără să excludem această eventualitate de imigrare, ținem să relevăm totuși faptul că așezarea noastră se află la o distanță relativ mare de Dunăre și că unele elemente de cultură din rîndul descoperirilor de la Alexandria au, așa cum am specificat deja, legături genetice strînse cu o seamă de culturi hallstattiene din cîmpia munteană.

Prin natura și specificul lui, acest complex arheologic ne dă posibilitatea să privim într-o nouă lumină problema provenienței roții olarului și data la care ea este cunoscută pentru prima dată în țara noastră. Documentarea arheologică de pînă acum lasă să se întrevadă că folosirea roții olarului în Dacia nu este mai veche de sec. IV î.e.n. Era aproape unanim recunoscut că meritul de a o fi adus pentru prima oară și de a o fi răspîndit în regiunile locuite de geto-daci revine triburilor celtice aflate în migrație. Numeroasele fragmente ceramice lucrate cu roata în așezarea de la Alexandria, ca și considerațiile făcute pe marginea acestora ne îngăduie să stabilim că roata olarului provine din sud de la greci, prin intermediul tracilor și că ea începe să fie folosită de unele triburi geto-dace încă din prima jumătate a sec. V î.e.n., dacă nu chiar și mai devreme, prin urmare mult mai înainte de venirea celților. Trebuie să precizăm totuși că la această dată nu poate fi vorba decît de folosirea roții olarului pe o scară redusă și numai în regiunea din vecinătatea Dunării. De aceea urmează ca celților să le atribuim meritul de a o fi adus și răspîndit mai ales în regiunile nordice ale Daciei, începînd cu sfîrșitul sec. IV și cu primele decenii ale sec. III î.e.n.

Rezumînd dar considerațiile de ordin mai general, cuprinse în paginile de mai sus, se poate spune că descoperirile de pe dealul viilor, din partea de nord a Alexandriei, scot în evidență un nou grup cultural, unde apar îmbinate

¹ R. Vulpe, *Histoire ancienne de la Dobroudja*, București, 1938, p. 53.

² Herodot, IV, 80; cf. R. Vulpe, *op. cit.*

elemente de sfârșit ale primei epoci a fierului, cu cele care fac începutul clar și destul de timpuriu al celei de-a doua vîrste a fierului în Dacia. Totodată se rezolvă, fie și parțial, problema originii culturii Latene din cîmpia munteană, care are la bază fondul local hallstattian, pe care se grefează elementele de cultură greco-tracică. În felul acesta credem că s-a adăugat o nouă verigă, destul de importantă, pentru lămurirea și cunoașterea culturii și istoriei populației geto-dace dintre Carpați și Dunăre.

CONSTANTIN PREDA

НАХОДКИ В АЛЕКСАНДРИИ, НОВЫЙ ВИД НАЧАЛА ЛАТЕНСКОГО ПЕРИОДА В ДАКИИ

REZIOME

Близ гор. Александрии (Бухарестская обл.) найдено большое поселение железного века. При раскопках, проводившихся в 1957 и 1958 гг., были вскрыты три землянки, в которых содержались многочисленные обломки керамики. Находки позволяют выделить две группы сосудов: ручной работы (рис. 1/1—5 и рис. 2/1—3, 7, 9, 10, 12) и сработанных на кругу, число которых преобладает (рис. 2/4—6, 8, 11). Керамика, аналогичная первой, была найдена в позднегалыштатских культурах валашской равнины, а керамика, аналогичная второй, — в могильниках и на поселениях южнодунайской области, где подобные сосуды встречаются вместе с греческой керамикой V в. до н.э.

Наряду с керамикой были обнаружены три бронзовые фибулы типа Глассинак (рис. 3), известные на севере и западе Балкан. Они встречаются также между Дунаем и Карпатами и появляются в археологических комплексах VI в. до н.э.

Сведения, полученные в результате изучения фрагментов керамики, а также хронологические данные, установленные на основе исследования трех фибул, позволяют датировать поселение в Александрии первой половиной V в. до н.э.

Обнаруженный в Александрии археологический материал представляет собой новую культуру северо-дунайского района, являющуюся переходом от первой ко второй эпохе железного века. В Александрии характерно сочетание элементов позднегалыштатской культуры с очень ранними, но очевидными, элементами второго периода железного века в Дакии.

В связи с этим отмечается, что в начале латенская культура в зоне между Дунаем и Карпатами появилась и развивалась на местном галыштатском фоне, к которому примешалось сильное греческое влияние, оказанное фракийцами. Аналогии, проведенные между археологическим материалом из Александрии и находками в НР Болгария, доказывают, что в V в. до н.э. на обоих побережьях Дуная развивалась единая культура. В ее распространении и унификации большую роль сыграло государство одризов, возглавленное Тересом и Ситалисисом.

Находка, о которой говорится выше, проливает свет на вопрос о распространении гончарного круга в Дакии. Можно сказать, что в Дунайской равнине его частично использовали уже в V в. до н.э., позаимствовав у греков. С приходом кельтов гончарный круг распространяется и внедряется во всех областях Дакии.

ОБЪЯСНЕНИЕ РИСУНКОВ

Рис. 1. — Александрия. Найденные в землянках фрагменты керамики: 1—5, ручная керамика; 6—14, керамика, сработанная на кругу.

Рис. 2. — Найденная в землянках керамика: 1—3, 7, 9, 10, 12, сосуды, сработанные вручную; 4—6, 8, 11, сосуды, выделанные на кругу.

Рис. 3. — Найденные в землянках бронзовые фибулы.

UN NOUVEL ASPECT DE LA CIVILISATION LA TÈNE EN DACIE (LES DÉCOUVERTES D'ALEXANDRIA)

RÉSUMÉ

Un important établissement de l'âge du fer a été découvert à proximité de la ville d'Alexandria (région de Bucarest). Les fouilles effectuées en 1957 et 1958 ont dégagé trois fonds de cabanes qui ont livré de nombreux restes céramiques. Parmi ceux-ci on a constaté la présence d'un groupe de vases faits à la main (fig. 1/1—5 et 2/1—3, 7, 9, 10, 12) et d'un autre, prédominant, travaillé au tour (fig. 2/4—6, 8, 11). En ce qui concerne la céramique faite à la main, on a trouvé des analogies dans les civilisations datant de la dernière période de Hallstatt de la plaine valaque; de même, pour la céramique travaillée au tour, dans des stations et des nécropoles du sud du Danube, où des vases semblables se rencontrent à côté de la céramique grecque du V^e siècle avant notre ère.

Outre la céramique, sont également apparues trois fibules en bronze, du type Glasina (fig. 3), connues dans les régions septentrionale et occidentale des Balkans, mais aussi dans la région située entre le Danube et les Carpates et dans les complexes archéologiques du VI^e siècle avant notre ère.

Tenant compte aussi bien des données fournies par l'étude de la céramique que des indications chronologiques livrées par ces trois fibules, la station d'Alexandria peut être datée de la première moitié du V^e siècle avant notre ère.

Le matériel archéologique découvert à Alexandria représente un nouvel aspect culturel de la région du nord du Danube; il fait le passage de la première à la deuxième période de l'âge du fer. Les éléments de la dernière phase hallstattienne et ceux qui marquent le commencement, de très bonne heure mais assez nettement, du second âge du fer en Dacie, s'y côtoient.

On a constaté, à cette occasion, que les débuts de la civilisation La Tène dans la zone comprise entre le Danube et les Carpates ont pris naissance et se sont développés sur un fond hallstattien local, auquel s'est ajoutée une puissante

influence grecque ayant passé par la filière thrace. Les ressemblances entre le matériel archéologique d'Alexandria et celui trouvé en Bulgarie peuvent servir d'argument pour prouver le développement d'une civilisation unitaire, sur les deux rives du Danube, au V^e siècle avant notre ère. L'Etat des Odryses, conduit par Térès et Sitalcès, a joué un rôle important dans l'extension et l'unification de cette civilisation.

Les découvertes d'Alexandria posent sous un jour nouveau la date de l'introduction du tour de potier en Dacie. C'est ainsi que l'on peut dire qu'il commença à être sporadiquement utilisé dans la plaine danubienne dès le V^e siècle avant notre ère et qu'il fut emprunté aux Grecs. Avec l'arrivée des Celtes, le tour du potier se répandit et acquit droit de cité dans toutes les contrées de la Dacie.

EXPLICATION DES FIGURES

Fig. 1. — *Alexandria*. Fragments céramiques trouvés dans des fonds de cabanes: 1—5, céramique travaillée à la main; 6—14, céramique faite au tour.

Fig. 2. — Céramique découverte dans des fonds de cabanes: 1—3, 7, 9, 10, 12, vases exécutés à la main; 4—6, 8, 11, vases façonnés au tour.

Fig. 3. — Fibules en bronze trouvées dans des fonds de cabanes.

ȘTIRI NOI DESPRE LEGĂTURILE HISTRIEI CU GEȚII ÎN EPOCA ELENISTICĂ

Problema legăturilor Histriei cu geții dobrogeni s-a impus din capul locului ca o preocupare de căpetenie colectivului însărcinat în 1949 de Academia R.P.R. cu continuarea și extinderea săpăturilor începute cu aproape jumătate de veac în urmă de Vasile Pârvan. Ea se oglindește înainte de toate în adoptarea unui plan de cercetări orientat nu numai spre scoaterea la iveală a ruinelor cetății, dar și spre explorarea ținutului înconjurător, cu scopul de a găsi așezările locuitorilor pământului dintre Dunăre și Mare. Trebuie amintite, în această direcție, lucrările prelungite vreme de mai mulți ani în așezarea rurală de la Tariverdi ¹, sondajele executate în așezările de la Zmeica și Sinoe ², în sfârșit cercetarea necropolei tumulare din imediata apropiere a cetății, abia începută, dar de pe acum bogată în rezultate ³.

Concepția nouă care inspiră toate aceste lucrări, și care conferă informațiilor obținute pe această cale un interes neobișnuit, e aceea potrivit căreia în raporturile grecilor cu geții nu trebuie să vedem contactul sporadic al unor « civilizați » cu un grup de « barbari », ci un proces istoric complex și îndelungat, în desfășurarea căruia cele două elemente etnice venite în atingere s-au influențat reciproc și în egală măsură ⁴. Astfel, dacă înrîurirea exercitată de greci asupra dezvoltării social-economice și culturale a triburilor trace nu poate fi tăgăduită, nu mai puțin însemnată și nu mai puțin durabilă e înrîurirea băștinașilor asupra noilor veniți, fie că ne gândim la punerea în valoare a unor teritorii rurale de a căror exploatare depindea existența fiecărei colonii în parte, fie la domenii de creație atît de gingașe și atît de felurite cum sînt acel al artelor plastice ori al credințelor religioase.

¹ Rapoartele preliminare asupra săpăturilor de pînă aci au fost publicate în *SCIV*, III, 1952, p. 269—272; IV, 1—2, 1953, p. 129—135; V, 1—2, 1954, p. 100—108; VI, 3—4, 1955, p. 543—548; *Materiale*, IV, 1957, p. 77—88; V, 1959, p. 318—323.

² *SCIV*, IV, 1—2, 1953, p. 138—145.

³ *Materiale*, IV, 1957, p. 55—69; V, 1959, p. 303—308.

⁴ Cf. Em. Condurachi, în introducerea la *Histria I*, București, 1954, p. 13 și urm.; idem, *Cu privire la raporturile dintre autohtoni și greci în așezările sclavagiste din Dobrogea*, în *SCIV*, II, 2, 1951, p. 45—60.

Aceeași nouă concepție despre condițiile viețuirii împreună a grecilor cu geții explică încercările unor cercetători din colectivul histrian de a pune în lumina cuvenită știrile cu privire la legăturile economice și politice dintre cele două comunități, al căror ecou stăruie în inscripții¹. Din păcate, în acest domeniu, documentele descoperite pînă astăzi sînt fie fragmentare, fie de un laconism excesiv, ceea ce le face nu numai anevoie de întregit, în părțile pierdute, dar anevoie de interpretat chiar în cazurile cînd textele ajunse pînă la noi se prezintă într-o stare satisfăcătoare.

E cunoscută, în această ordine de idei, discuția prilejuită cu treizeci de ani în urmă de descoperirea decretului în cinstea unui cetățean de frunte al Histriei, Agathocles, fiul lui Antiphilos, — decret în a cărui expunere de motive se citeau pentru înția oară știri de un interes considerabil cu privire la raporturile cetății de pe țărmul lacului Sinoe cu un ῥεσλευς al geților, Rhemaxos². Prilejuite de atacul îndreptat împotriva Histriei de o căpetenie tracă din părțile de sud-est ale Dobrogii, Zoltes (ale cărui cete asediaseră și prădaseră Bizone), legăturile de care vorbește documentul par a fi contribuit la salvarea cetății, chiar dacă sprijinul oferit în această împrejurare de Rhemaxos nu va fi fost cu totul desinteresat și chiar dacă, pentru crușarea recoltei amenințate cu distrugerea, Agathocles, trimis ca sol la Zoltes, a trebuit să verse acestuia, în numele concetățenilor săi, suma apreciabilă de 600 stateri de aur³.

Cît se poate judeca, decretul în cinstea lui Agathocles e din jurul anului 200 î.e.n.⁴. La această vreme, dacă evenimente excepționale puteau îndemna coloniile de pe litoral să caute sprijin la capii unor uniuni tribale din stînga Dunării, importanța tot mai mare a sectorului agrar în ansamblul economiei histriene trebuia să fi împins pe locuitorii cetății de pe țărmul lacului Sinoe să strîngă legături de prietenie cu formațiile social-politice getice din imediata lor vecinătate. Asemenea formații, amintite în izvoarele istoriografice cu numele de « regate », sînt explicit atestate în perioada imediat anterioară cuceririi romane⁵. Ele sînt însă fără îndoială mai vechi, de vreme ce geții sînt pomeniți din cele mai vechi timpuri pe ambele maluri ale Dunării⁶ și de vreme ce știri despre prezența lor în Dobrogea nu lipsesc nici pentru sec. al II-lea, cînd amintirea mai mult sau mai puțin limpede a unor legături ale lor cu grecii se întîmpină în unele documente epigrafice publicate în ultima vreme. Cel dintîi, în ordine cronologică, pare să fie fragmentul editat în *Histria I* sub nr. 14, în care mențiunea unor vremi pline de primejdii pentru cetate se împletește cu aluzia la o misiune diplomatică îndeplinită de titularul decretului undeva prin părțile Dunării⁷. Încă mai interesantă apare pomenirea într-un al doilea decret

¹ În afara lucrărilor citate în nota precedentă, v. încă Em. Condurachi, *Vechi monete pontice și importanța lor*, București, 1950, și *Cu privire la constituirea teritoriului rural al Cetății Histria și funcțiunea sa social-economică*, în *BStAc*, IV, 1952, p. 59—69. De asemenea Iorgu Stoian, *În legătură cu vechimea teritoriului rural al Histriei*, în *SCIV*, VIII, 1957, p. 183—201.

² Vezi în acest sens *Roabe de grlu*, martie, 1931, p. 23; R. Vulpe, în *Gîndirea*, XI, 1931, p. 362—364; idem, *Histoire ancienne de la Dobroudja*, Bucarest, 1938, p. 87—90.

³ L. Robert, în *RevPhil*, XXXIII, 1959, p. 179.

⁴ Vezi în acest sens *CRAI*, 1933, p. 124. Cf. L. Robert în *RevPhil*, XXXIII, 1959, p. 179.

⁵ Dio Cassius, *LI*, 24, 6—7; 26, 1—6. Cf. V. Pârvan, *Getica. O protoistorie a Daciei*, București, 1926, p. 88—90 și R. Vulpe, *Histoire ancienne de la Dobroudja*, p. 102—104.

⁶ Cea mai veche mărturie privitoare la geții din stînga Dunării se citește la Herodot, IV, 93. Celelalte texte sînt amintite de R. Vulpe, *op. cit.*, p. 48 și urm.

⁷ *Histria I*, p. 523—524.

— din păcate, tot atât de mutilat — a unei $\tau\epsilon\beta\omicron\sigma\lambda\omega\varsigma\ \Theta\epsilon\alpha\iota\chi\eta$ ¹ («ținut de margine trac»), expresie pe care într-un studiu recent am crezut a o putea interpreta ca însemnând «acea parte a teritoriului orășenesc — sau o regiune vecină cu acesta — locuită de traci în chip statornic și în condiții prea cunoscute locuitorilor Histriei pentru ca redactorul documentului să fi socotit util a da în această privință deslușiri suplimentare»².

Starea de-a dreptul lamentabilă în care ne-a ajuns inscripția (excepțional de importantă și sub alte raporturi) ne lipsește de o informație care ne-ar fi risipit nedumeririle cu privire la «tracii» (mai precis: geții) al căror ajutor trebuie să fi apărut histrienilor ca o condiție a ieșirii lor dintr-un greu impas, de vreme ce textul unde-i pomenit «ținutul trac» amintește — într-o ordine de idei ce nu-i indicată, dar poate fi lesne închipuită — grave frământări sociale ($\tau\alpha\varsigma\ \lambda\omicron\iota$), însoțite de nu mai puțin grave lipsuri ($\acute{\alpha}\chi\omicron\sigma\iota\alpha$, $\acute{\alpha}\lambda\omicron\sigma\epsilon\tau\gamma\gamma\iota\sigma\iota\alpha$). Dacă ținem seamă de faptul că în sec. II î.e.n. Histria era pe cale de a se transforma în capitala unui district rural³, a cărui punere în valoare n-ar fi fost posibilă fără o abundentă mină de lucru recrutată din rîndurile populației băștinase; dacă nu uităm de asemenea că la granița vestică și nord-vestică a teritoriului orășenesc își aveau așezările triburi de geți ale căror dispoziții — favorabile ori ostile — nu puteau fi nesocotite fără urmări supărătoare pentru bună starea cetății, înțelegem motivele ce trebuie să fi determinat trimiterea soliei amin-




Fig. 1

¹ *Histria I*, p. 198, nr. 1, r. 18.

² *Contribuții la istoria veche a României*, București, 1958, p. 111 - 112.

³ Despre cauzele care, către sfîrșitul perioadei elenistice, au determinat schimbarea la care se face aluzie în text, modificînd structura economică a Histriei, vezi *Contribuții la istoria veche a României*, p. 16 și urm.

tite în textul mutilat. Pentru aceleași motive, înțelegem încă și mai bine semnificația unui alt document referitor la problema care ne reține atenția, descoperit în campania de săpături a anului 1959, și al cărui text se publică aci pentru întâia oară (fig. 1—2).

Muz. Histria, inv. nr. 370. Stelă de marmură cu fronton și acrotere, foarte bine conservată, descoperită în zona sacră a cetății, în preajma altarului lui Zeus Polieus, unde fusese expusă din antichitate. Înălțimea totală (inclusiv frontonul și partea inferioară, nelucrată): 1,67 m; lățimea la nivelul frontonului: 46 cm; lățimea la extremitatea inferioară: 49 cm; grosimea: 13 cm. Înălțimea literelor: 10—12 mm (0 și Θ: 10 mm). Între fronton și text, trei cununi în relief. Marginile aproape întregi: ușor vătămate la stînga jos și la dreapta, între rîndurile 9—11. Caractere elegante, gravură profundă. Suprafața scrisă uzată de frecături, pe alocuri puțin citeață. Greu lisibile, mai ales părțile centrale ale ultimelor trei rînduri. După scris, din sec. III î.e.n.

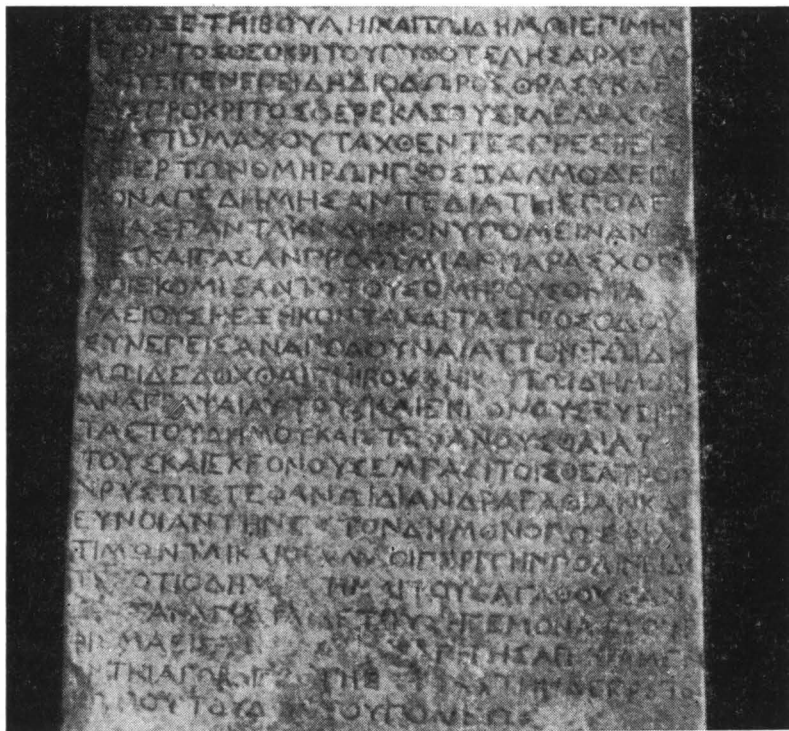


Fig. 2

*Εδοξε τῇ βουλῇ καὶ τῷ δήμῳ· ἐπιμνη-
εύοντος Θεοκρίτου, Πυθοτέλης Ἀρχελό-
χου εἶπεν· ἐπειδὴ Διόδωρος Θρασυκλέ-
ους, Πρόκριτος Φερεκλέους, Κλέαρχος

- 5 Ἀριστομάχου, ταχθέντες πρέσβεις
 ὑπὲρ τῶν ὁμηρῶν πρὸς Ζηλμοδεγι-
 κον ἀπεδήμησάν τε διὰ τῆς πολε-
 μίας πάντα κίνδυνον ὑπομείναν-
 τες καὶ πᾶσαν προθυμίαν παρασχόμε-
 10 νοι ἐκομίσαντο τοὺς ὁμήρους, ὄντα[ς]
 πλείους ἢ ἐξήκοντα, καὶ τὰς προσόδου[ς]
 συνέπεισαν ἀποδοῦνα[ι α]ὐτὸν τῷ δῆ-
 μῳ· δεδόχθαι τῇ βου[λ]ῃ [κα]ὶ τῷ δῆμῳ
 ἀναγράψαι αὐτοὺς καὶ ἐγγόνους εὐεργέ-
 15 τας τοῦ δήμου καὶ στ[ε]φανοῦσθαι αὐ-
 τοὺς καὶ ἐγγόνους ἐμὲ πᾶσι τοῖς θεάτροις
 χρυσῶι στεφάνῳ δι' ἀνδραγαθίαν καὶ
 εὐνοίαν τὴν εἰ[ς] τὸν δῆμον, ὅπως φιλο-
 τιμῶνται καὶ οἱ ἄλλοι περὶ τὴν πόλιν εἰδό-
 20 τες ὅτι ὁ δῆ[μος] τιμαῖ τοὺς ἀγαθοὺς ἄν-
 δρας· ἀναγράψαι δὲ τοὺς ἡγεμόνας τὸ ψή-
 φισμα εἰς [στήλας δ]ύο καὶ στήσαι τὴν μὲν
 [ἐ]ν τῇ ἀγορ[ᾷ] πρὸ τῆς στοᾶς, τὴν δὲ πρὸ τοῦ
 [β]ωμοῦ τοῦ Δι[ὸς] τοῦ Πολιέως.

R. 2: lipsește patronymul lui Theocritos. — Ultimele litere ale rîndurilor 9—11 căzute, dar ușor de întregit. — La fel, puținele semne dispărute prin frecare în rîndurile 12—13, 15, 18, 20. — R. 22: ΣΤΗΛΑΣ dispărut cu totul, dar întregirea sigură. — R. 23: deși foarte șters, ΣΤΟΑΣ încă vizibil. — R. 24: Ω de la început rupt în jumătate, totuși sigur. Ultimele litere din ΔΙΟΣ abia citește. De-a lungul întregului text e respectată despărțirea silabică, lucru rar în inscripțiile histriene descoperite pînă astăzi.

TRADUCERE:

«Decret al sfatului și al poporului. Sub presidenția lui Theocritos, Pythoteles al lui Archelaos a propus:

Întrucît Diodoros al lui Thrasykles, Procritos al lui Pherecles și Clearchos al lui Aristomachos, trimiși soli la Zalmodegikos în privința ostatecilor, au călătorit prin țară dușmană și, înfruntînd primejdii de tot soiul, și dînd dovadă de cea mai deplină rîvnă, au adus înapoi ostatecii (fiind aceștia la număr peste șaizeci), convingîndu-l pe Zalmodegikos să restituie cetății veniturile: sfatul și poporul să găsească cu cale ca aceștia și urmașii lor să fie înscriși printre binefăcătorii obștii; să fie încununăți, ei și urmașii lor, cu cunună de aur la toate spectacolele de teatru, pentru bărbăția și rîvna lor față de popor, pentru ca și ceilalți cetățeni, cunoscînd că poporul cinstește pe bărbații vrednici, să se îndemne a sluji cetatea. *Hegemonii* să poarte de grijă ca prezentul decret să fie săpat pe două lespezi, din care una să se așeze în *agora*, în fața porticului, iar cealaltă în praejma altarului lui Zeus Polieus».

Cum s-a arătat în considerațiile introductive, noul document e o hotărîre a adunării obștești, și anume un decret în cinstea unor soli trimiși să rezolve în numele Histriei două probleme de maximă importanță, interesînd raporturile cetății cu o căpetenie al cărei nume e menționat aci pentru întîia oară: *Zalmodegikos*. Despre calitatea acestuia, ca și despre apartenența lui

nu ni se dau amănunte, dar e evident că personajul trebuie să fi fost un βασιλεύς de o oarecare însemnătate, judecînd după componența soliei trimise să negocieze cu el, ca și după natura problemelor în litigiu. Cu privire la originea-i posibilă, singurul indiciu de care dispunem e numele pe care i-l dă textul și care pe piatră e citit se poate de bine păstrat. Citirea e deci sigură și, chiar presupunînd că transcrierea greacă l-ar fi alterat întrucîtva, elementul Zalmo- (care se întîlnește în numele principalului zeu al geților: Zalmoxis sau Zamolxis¹), ca și elementul deg (atestat în felurite chipuri în onomastica tracă din sudul și din nordul Dunării²), ne îndreptătesc să afirmăm că e vorba de un get, conducător al unei uniuni tribale fără îndoială importantă, judecînd după autoritatea pe care textul i-o atribuie și care-i dă prilejul să trateze cu histrienii de pe o poziție nu numai de egalitate, dar chiar de superioritate.

Această primă problemă rezolvată în chip plauzibil, a doua întrebare căreia trebuie să-i găsim răspuns privește pămîntul asupra căruia își exercita puterea Zalmodegikos, cu alte cuvinte ținutul unde supușii lui își aveau așezările. Și în această privință arătările textului sint sărace, în așa măsură că — la prima vedere — apare cu neputință de hotărît dacă acesta trebuie căutat în nordul sau în sudul Dunării, în Muntenia sau în Dobrogea. Către cea dintîi ipoteză îndeamnă pasajul din text în care, lăudîndu-se curajul solilor, se arată că pentru a ajunge la țintă aceștia s-ar fi ostenit « prin țară dușmană, înfruntînd primejdii de tot soiul » (διὰ τῆς πολεμίας, πάντα κίνδυνον ὑπομείναντες). Indicația se potrivește cu o călătorie lungă și plină de riscuri, cum trebuie să fi fost în sec. al III-lea legătura dintre Histria și malul stîng al fluviului, fie că solii vor fi ales calea de uscat, mai scurtă, fie pe cea de apă, — mai lungă, dar mai lesnicioasă, — după datina neguțătorilor deprinși de veacuri să-și care mărfurile în susul fluviului³. Nu se înțelege totuși, în această interpretare, natura raporturilor dintre Zalmodegikos și orașul de la mare, nici nu se vede explicația impresionantului număr de ostateci a căror zăbavă în mijlocul geților n-a putut avea alt rost decît de a garanta executarea unor acorduri importante pentru ambele părți.

Astfel de acorduri nu-și aveau însă locul decît între vecini cu interese comune, și acesta a putut fi cazul învoielii dintre Zalmodegikos și Histria, dacă ne gîndim la condițiile istorice ale epocii elenistice, cînd stăpînirea unui teritoriu rural (χώρα) creia cetății de pe țărmul lacului Sinoe obligația de a-și asigura, dacă nu chiar prietenia, în orice caz neutralitatea capilor de trib din regiunea înconjurătoare. În această ordine de idei, o pagină din Polybiu reprodusă și comentată într-un studiu al nostru mai vechi⁴, aruncă lumini sugestive

¹ Asupra formei exacte a numelui, ca și a etimologiei și a problemelor legate de interpretarea lui corectă, v. I. I. Russu, în *AISC*, V, 1944—1948, p. 84—102 (la care întregă literatură mai veche).

² Cf. numele personale Degis (Martial, V, 3.1), Δ εγς (Dio Cassius, LXVII, 7.2), Δεγιστών (*Histria IV*, nr. 20, col. I, 12), raportate de I. I. Russu la radicalul +dheg^{uh} — « a arde » (*Limba traco-dacilor*, București, 1959, p. 64). De asemeni toponimul Δαγεις (sat în teritoriul histrian: I. Stoian, în *SCIV*, II, 2, 1951, p. 144) și, cu oarecare îndoială, întruelt forma pare coruptă, numele peonian Ξερμο — sau Ζερμοδιγιστος (Diodor, XXI, 13), de citit *Zermodigestes*, după G. G. Mateescu, în *ED*, I, 1923, p. 83, n. 1 (dar vezi observațiile lui C. Daicoviciu, în *AISC*, II, 1933/35, p. 179).

³ Cf. Părvan, *Dacia, Civilizațiile străvechi din regiunea carpato-dunărene*. Trad. rom. de R. Vulpe, ed. a II-a, București, 1957, p. 95—96.

⁴ *Histria și Callatis în sec. III—II î.e.n.*, acum în *Contribuții la istoria veche a României*, p. 26 și urm.

asupra relațiilor existente între un oraș ca Byzantion, interesat în exploatarea unui teritoriu întins și rodnic, și tracii vecini, conduși de căpeteniile grăbite să-și folosească puterea spre a-și spori bogăția. « Stăpini ai unui pământ din cele mai roditoare — scrie în această privință istoricul ¹ — după ce s-au trudit să-l muncească, iar belșugul roadei crește peste măsură de frumos, iată că se înfățișează barbarii: o parte din recoltă o distrug, alta o culeg și o iau cu dinșii. Iar byzantinii, nemîngiați de frumusețea roadelor irosite sub ochii lor, osebit de ostentala și de cheltuiala reinnoite an de an, suportă greu asemenea soartă ». Iar în alt loc ²: « chiar dacă, pregătindu-se îndelung (byzantinii) izbutesc să-și înfringă vreodată dușmanii, să pună capăt luptelor nu pot, din pricina marei mulțimi a gloatelor și a conducătorilor (traci). În locul unui șef învins, alți trei — mai amarnici — vin și le atacă teritoriul. Iar dacă, resemnându-se și căzînd la pace, se învoiesc să plătească tribut, nici așa nu folosesc mare lucru, căci pentru cel mai mic dar consimțit unuia, își găsesc pe dată cinci dușmani noi: οὔτε γὰρ, παρασκευασάμενοι καὶ κρατήσαντες αὐτῶν εἰσάπαξ, ἀποτρίψασθαι τὸν πόλεμον οἱοί τε εἰσὶ, διὰ τὸ πλῆθος τῶν ὄχλων καὶ τῶν δυναστῶν. Ἐάν τε γὰρ ἐνὸς περιέωνται, τρεῖς ἐπιβαίνουσιν ἐπὶ τῶν τούτων χώρων ἄλλοι βαρύτεροι δυνάσται. Καὶ μὴν οὐδ' ἐξάντες καὶ συγκαταβάντες εἰς φόρους καὶ συνθήκας οὐδὲν ποιοῦσι πλέον. Ἄν γὰρ ἐνὺ πρόωνται τι, πενταπλασίους δι' αὐτὸ τοῦτο πολεμίους εὐρίσκουσι... »

Situații ca acea descrisă de Polybiu nu s-au creat desigur, de-a lungul epocii elenistice, numai în preajma Byzanțului, nici numai între tracii și grecii de pe coasta de apus a Mării Negre. Relații asemănătoare se constată și între coloniile de pe coasta de nord și sciții aflați pe o treaptă de dezvoltare social-economică analogă aceleia pe care se găseau tracii în veacurile III—I î.e.n. În această privință, e cum nu se poate mai revelatoare mărturia decretului în cinstea lui Protogenes ³, în care, în legătură cu raporturile existente către jumătatea sec. al III-lea între olbieni și un βασιλεύς din stepă, Saitapharnes, se citesc amănunte de cel mai înalt interes privind obligațiile bănești ale primilor față de « protectorul » al cărui rol trebuie să se fi redus la asigurarea liberei folosiri a teritoriului orășenesc, poate și la circulația nestingerită a oamenilor și a bunurilor în zona controlată de el, și care trebuie să se fi întins în apropierea coastei. În schimbul acestor garanții, olbienii erau ținuți să verse « regelui » (probabil și căpeteniilor din jurul lui) sume apreciabile, în stateri de aur, pe care documentul le înregistrează eufemistic sub numele de « daruri » (δώρα) ⁴.

Nu e, firește, locul să insist mai mult asupra legăturilor Olbiei cu Saitapharnes, ori cu căpeteniile de mai mică importanță pe care decretul lui Protogenes le pomenește undeva sub denumirea generică de σκηπτούχοι (« purtători de sceptru »). Ceea ce nu mă pot dispensa de a sublinia, în schimb, e împrejurarea că vărsămintele amintite se făceau la date fixe, în virtutea unui acord prestabil, și că dacă în unele cazuri Saitapharnes însuși se prezenta sub zidurile Olbiei « ca să i se poarte de grijă » (ἐπὶ θεραπείαν, cum se exprimă decretul), alteori olbienii erau ținuți să-i trimită cele de cuviință la reședința-i din stepă (βασιλεία), nu fără anevoință desigur și nu fără cheltuieli suplimentare ⁵.

¹ Hist. IV, 45.

² Hist. IV, 45, 7—8.

³ IOSPE I³, 32 = Syll. ³, 495.

⁴ Rîndurile 11, 34, 44.

⁵ Rîndurile 42, 45, 84.

Revenind la textul care ne reține atenția, mi se pare că analiza lui poate fi acum reluată cu mai multe șanse de a i se stabili tilcul, dacă se ține seamă, pe de o parte, de faptul că în sec. al III-lea Histria trebuie să fi fost stăpîna unui teritoriu rural pe măsura acelor atestate în izvoare pentru Tomi și Callatis¹, pe de alta, de împrejurarea că pentru a transforma această posesiune virtuală într-una efectivă cetatea trebuia să se bazeze fie pe o oaste în stare a face față oricărei amenințări, fie pe acorduri de durată — dacă nu cu toți, cel puțin cu cei mai puternici din vecinii ei dobrogeni. Cît privește oastea, măcar că informațiile de care dispunem nu-s numeroase, putem susține că n-a fost — după toate probabilitățile — nici prea mare, nici permanentă². Alcătuită esențialmente dintr-o miliție cetățenească strînsă și înarmată în caz de primejdie (poate, excepțional, și dintr-un corp de auxiliari, recrutat dintre « barbarii » locuitori ai teritoriului³), forța militară de care puteau dispune histrienii nu era desigur în măsură să le asigure superioritatea asupra unor vrăjmași numeroși și viteji⁴, pentru care războiul și expedițiile de pradă apăreau ca indeletniciri obișnuite⁵. La dispoziția cetății rămînea deci cealaltă posibilitate, a unor acorduri permanente cu cel mai puternic (sau cu cei mai puternici) din capii geților vecini, în scopul de a cumpăra din partea acestora nu numai liniștea indispensabilă unei exploatare normale a loturilor cetățenești, dar și dreptul de liberă circulație în regiuni unde mărfurile aduse din sudul egeean își găseau o mai lesnicioasă desfacere și de unde grecii înșiși își puteau procura cantități suplimentare de grîne, fără să mai vorbim de sclavi ori de alte materii prime⁶.

Că asemenea învoieli se încheiau înainte de toate în folosul negustorilor de pe coastă, abia dacă trebuie s-o spunem. Poate că nu e inutil să adaug totuși că la beneficiile acestui negoț participa într-o măsură crescîndă aristocrația tribală, căreia schimburile cu grecii îi dădeau puțința să-și valorifice

¹ Plînă în acest moment, cea mai veche știre despre χώραι ale unor cetăți dobrogene se citește în Memnon, care, înregistrînd războiul Tomi-Callatis, către 260 î.e.n., face precizarea că cele două orașe aveau hotar comun (περὶ Τόμεις τοῦ ἐμπορίου... ὁ τοῖς Καλατιανοῖς ἄκρον ἦν), exprimare de neconceput, dacă istoricul nu înțelegea să vorbească de teritoriile respective (FHG, III, p. 537, frg. 21).

² Problema a fost de cîrînd reluată, în lumina știrilor oferite de un important decret din Apolonia Pontică descoperit la Histria, de D. M. Pippidi și Em. Popescu, *Les relations d'Istros et d'Apollonie du Pont à l'époque hellénistique*, în *Dacia*, N.S., III, p. 235—258.

³ Cf. pasajul semnificativ din decretul în cinstea lui Agathocles, fiul lui Antiphilos, citat de S. Lambrino în *Ovidiana. Recherches sur Ovide publiées à l'occasion du bimillénaire de la naissance du poète...*, Paris, 1958, p. 389: λαβὼν τῶν τε πεπολιτῶν ἐ[θελ]οντάς στρατιώτας καὶ συνφευγόντων βαρβάρων εἰς τὴν πόλιν κτλ.

⁴ Herod., IV 93: Γέται... Ὀρηλικὸν ἐόντας ἀνδρηότατοι καὶ δικάιοτατοι...

⁵ Τὸ ζῶειν ἀπὸ πολέμου καὶ ληιστύος κάλλιστον — scrie Herodot., V 6, referindu-se la traci indeobște.

⁶ Un exemplu de asemenea acord oferă interesanta inscripție din Mesambria publicată în 1950 de Gilibov (acum IGB I 307), al cărei cuprins lasă să se înțeleagă că în anii imediat următori morții lui Lysimachos (280—270, după Mihailov), între acest oraș și un « rege » al odrysilor — Sadalas — exista o înțelegere cu caracter de tratat, ratificată de Adunare și întărită prin jurăminte, avînd ca scop reglementarea pașnică a conflictelor de interes dintre cele două părți. Dacă textul întreg al acestei ὁμολογίας ni s-ar fi păstrat, cunoștințele noastre despre situațiile de drept și de fapt putîndu-se ivi în relațiile dintre ο πόλις și un cîrmuitor băștinaș ar fi considerabil sporite. Dar chiar fragmentar, documentul constituie o dovadă prețioasă a comunității de interes care — pretutindeni în lumea pontică — trebuia să ducă și a dus la o apropiere între grecii nou-veniți și locuitorii dintotdeauna ai pămîntului colonizat.

surplusul de produse, înăsprind exploatarea propriilor supuși, acumulând tezaure monetare și grăbind un mai vechi proces de diferențiere economică și socială, despre care s-a spus cu drept cuvânt că avea să ducă la apariția primelor forme de relații sclavagiste în viața populației autohtone din Dobrogea¹.

La cele arătate înainte se mai adaugă însă un element, ce nu trebuie trecut cu vederea, și anume faptul că încă de la întemeierea coloniei pescuitul în Delta a constituit pentru locuitorii Histriei o îndeletnicire esențială. Sărat sau marinat, peștele prins în brațul Sf. Gheorghe (în antichitate Peuce) era exportat în orașele Greciei metropolitane în așa măsură încît, într-un document oficial din sec. I e. n.², se face afirmația că la data respectivă el constituia «aproape unicul izvor de cîștig al cetății» (σχεδὸν ἐκείνην μόνην εἶναι τῆς πόλεως πρόσδοον). Așa fiind, înțelegem nevoia pe care dintotdeauna trebuie s-o fi simțit histrienii de a nu fi stingheriți în exercițiul acestei activități fructuoase. Înțelegem de asemenea pagubele pe care putea să li le pricinuiască, din acest punct de vedere, o populație ostilă, stăpînă la gurile Dunării, precum și stăruința cu care trebuie să fi căutat să-și asigure, în măsura posibilului, garanțiile necesare.

În lumina considerațiilor de pînă aci, mi se pare a putea explica mai bine fraza din decret al cărei laconism o face aproape îninteligibilă, și anume pasajul în care, vorbind de serviciile aduse de soli, redactorul documentului arată că aceștia ar fi izbutit să-l convingă pe Zalmodegikos «să restituie poporului veniturile»: τὰς προσόδου[ς] συνέπεισαν ἀπεδοῦνα[ι αὐ]τὸν τῷ δῆμῳ³. Venind după preciziile referitoare la slobozirea ostategilor (ἐκομίσαντο τοὺς ὁμήρους, ὄντας πλείους ἢ ἐξήκοντα), fraza pare a spune că această eliberare s-ar fi făcut fără cheltuială din partea obștii, în sensul că — în loc să pretindă o compensație pentru cei șaizeci și mai bine de histrieni redați familiilor — căpetenia geță s-ar fi mulțumit să-i sloboadă fără răscumpărare. Examenul atent al textului exclude însă o asemenea interpretare, înainte de toate pentru motivul evident că — șaizeci ori mai mulți — histrienii deținuți de Zalmodegikos nu erau de bună seamă prinși ori prizonieri (αἰχμαλώτοι), ci ostategi, chezași (ὁμηροί). Termenii citați nu-s cituși de puțin echivalenți și, a admite că propunătorul hotărîrii în Adunare sau redactorul decretului ar fi întrebuințat ὁμήρους pentru αἰχμαλώτους, ar însemna să-l învinuim de o confuzie sau de o ignoranță ce nu se vădesc în nici un alt pasaj al textului. Același lucru trebuie spus despre substantivul πρόσδοος, care în bună greacă înseamnă «venit, sursă de venituri»⁴ și care în nici un caz n-a putut fi întrebuințat în locul cuvîntului λύτρον, îndeobște folosit pentru a exprima noțiunea de «răscumpărare, despăgubire oferită în schimbul unui prizonier»⁵.

¹ Em. Condurachi, în *SCIV*, II, 2, 1951, p. 52.

² Scrisoarea guvernatorului Moesiei Flavius Sabinus către autoritățile histriene, reprodusă în apendice la decretul lui M. Laberius Maximus din 25 oct. 100 (*SEG* I 329, r. 20—21; cf. D. M. Pippidi, *Dacia*, N. S., II, 1958, p. 245—246).

³ *RIndurile* 11—13.

⁴ Termenul e întrebuințat în mod obișnuit într-un înțeles general, pentru a indica totalitatea veniturilor unei cetăți, spre deosebire de diverșii termeni speciali, indicînd fiecare un anume impozit sau o anume sursă de cîștig, pentru a căror accepție, de la caz la caz, v. A. Andreades, *A History of Greek Public Finance*, Cambridge Mass., 1933, I, p. 126 și urm.

⁵ Cf. *Syll.*³, 588, r. 68 urm.: Τοὺς δὲ... αἰχμαλώτους τοὺς Μηλῶν χαρίζόμενος ὁ δῆμος ὁ Μαγνήτων ἔδωκεν [ἀν]εὺ λύτρου Ῥοδίοις τοὺς δὲ ὄντας... αἰχμαλώτους παρὰ τοῖς ἰδιώταις Μαγνήτην... ἐκλυτροῦσθαι Μάγνητας... Tot așa, la Histria chiar, în decretul pentru Aristagoras: τισὶν δὲ τῶν πολειτῶν εἰ[ς] λύτρα προτιθεὶς ἔδειξεν αὐτὸν πρὸς πᾶσαν ἀπάντησιν τῶν αἰσ[ο]μέλων εὐομελήτων (*Syll.*³, 708, r. 14—16).

Astfel, interpretarea potrivit căreia serviciile aduse de soli cetății s-ar fi redus la repatrierea *fără plată* a unor prizonieri mai mult sau mai puțin numeroși e exclusă înainte de toate din considerații lexicale. În aceeași măsură e exclusă însă și de importanța onorurilor votate în această împrejurare celor trei ambasadori, care depășesc în chip evident banala laudă cuvenită unor negociatori prin a căror pricepere cetatea ar fi economisit o sumă oricât de mare. Pentru ca înscrierea printre binefăcătorii obștii a celor trei titulari ai decretului — și, deopotrivă, a *coboritorilor lor fără limită de timp!* — să fi avut loc în condițiile știute; pentru ca încununarea lor în cadrul tuturor spectacolelor de teatru să se fi votat, cum o arată textul, trebuie să credem că negocierile de ei conduse erau de o însemnătate vitală pentru locuitorii cetății fără excepție, și aceasta ne îndreptățește să facem presupunerea că ele trebuie să fi privit izvoarele majore de venituri ale Histriei, exploatarea teritoriului orășenesc și pescuitul în fluviu. Numai în această lumină răsplățile acordate solilor apar proporționate cu însemnătatea serviciilor, numai în aceste condiții expresia ἀποδοῦναι τὰς προσόδους își capătă adevărata-i semnificație.

Mai mult nu cred că se poate spune despre înțelesul unui document a cărui conciziune de exprimare am avut prilejul s-o relev. Îmi rămâne să adaug câteva observații cu privire la rostul și la numărul ostategilor chemați să garanteze respectarea acordului dintre cele două părți, și care la prima privire ar putea trezi nedumeriri.

Asupra deprinderii de a garanta prin chezași executarea unor acorduri de caracter public, abia dacă trebuie să zăbovim, atât e de răspândită în antichitate la greci, la romani și la popoarele orientale. În lumea cetăților Eladei, se întâlnește din epoca arhaică și în cele mai neașteptate situații. Tirani ca Anaxilas ori Peisistratos dau și primesc ostategi, unul pentru a face dovada bunelor sale intenții, celălalt pentru a se pune la adăpost de eventuale uneltiri¹. În vîrsta clasică, de la o πόλις la alta, îndeplinirea întocmai a unor tratate se asigură printr-un număr mai mare sau mai mic de zăloage, potrivit cu caracterul cetăților și cu importanța intereselor în joc². Semnificative, sub acest raport, sînt informațiile oferite de Thucydide asupra tratativelor lui Nicias în vederea unei păci cu siracuzanii, după eșecul faimoasei expediții, în cursul căroră — fiind vorba de plata unei însemnate despăgubiri bănești — generalul atenian propune adversarilor să le încredințeze, pînă la deplina achitare a sumei, cîte un oștean atenian pentru fiecă talant datorat; μέχρι οὗ δ' ἂν τὰ χρήματα ἀποδοθῇ, ἄνδρας δώσειν Ἀθηναίων ὁμήρους, ἓνα κατὰ τάλαντον³.

Cu atât mai firesc se înfățișează acest mijloc de chezașuire a angajamentelor în epoca elenistică, fie că e vorba de acorduri între suverani, fie de înțelegeri între un rege și o cetate metropolitană sau colonială, în care caz, dată fiind disproporția de forțe, cine trebuie să dea asigurările ce i se cer e de cele mai multe ori cetatea⁴. În ciuda unor regretabile pierderi de documente,

¹ Herod., *Hist.*, I 64; VII 165.

² *Syll.*³, 64 (Atena-Chalcis); 89 (Atena-Bottiaion); 112 (Atena-Sclymbria). Din punctul de vedere al problemei ce ne interesează, încă și mai semnificativ e decretul prin care Liga ahaică (κοινὸν τῶν Ἀχαιῶν) acordă proxenia și alte înlesniri unui număr de zece ostategi originari din felurite cetăți ale Beoției și Focidei (*Syll.*³, 519 = *SGDI*, 1636).

³ VII, 83.

⁴ *OGI*, 751, r. 5 (Attalos II către autoritățile din Amblada): ὁμηρά τε ὁμῶν ἀπολυθῆναι. (ἤξιουσιν οἱ παρ' ὁμῶν πρεσβευταί...) Cf. r. 15: ἀπέλυσσα δὲ καὶ ὁμηρά ὁμῶν...

nu lipsesc totuși știrile despre situații inverse, cu alte cuvinte despre ostateci meniți să garanteze obligațiile asumate față de o πόλις de un cîrmuitor mai mult sau mai puțin puternic. Un bun exemplu de acest fel se întîlnește într-o inscripție din Apollonia Pontică (astăzi Sozopol, în R. P. Bulgaria), din al cărei cuprins fragmentar rezultă limpede că spre jumătatea sec. III î. e. n. un βασιλεὺς trac, Cotys, — fără îndoială în raporturi statornice cu orașul de pe coastă, — încredința grecilor pe fiul său Rhaiscuporis în calitate de ostatec: ἐξασπασταλεις ὑπὸ τοῦ πατρὸς καθ' ὁμῆρειαν¹. Indiferent de motivele care l-au putut împinge la această hotărîre și asupra cărora n-ar fi lipsit de interes să ne oprim, din punctul de vedere al studiului pe care-l întreprindem dovada mi se pare făcută că, potrivit uzanțelor în vigoare în lumea greacă metropolitană și colonială (am putea spune, în lumea antică indeobște²), darea ori primirea de ostateci în scopul întăririi unui acord diplomatic de o oarecare importanță n-avea nimic excepțional. Raportată la condițiile social-politice ale Dobrogii secolului al III-lea, așa cum începem a le cunoaște mulțumită descoperirilor epigrafice din trecutul recent, delegarea fie și a unui număr ridicat de cetățeni ca ostateci, meniți să garanteze executarea întocmai a unui acord, nu trebuie să ne tulbure, nici să ne mire. Mai de grabă se cade să ne întrebăm de ce natură va fi fost înțelegerea și ce evenimente au putut-o prilejui. La asemenea întrebări, cu informațiile de care dispunem nu se poate însă răspunde, nici nu vom încerca a o face. Pînă ce o nouă descoperire de felul aceleia ce ne reține atenția ne va fi adus informații de care sîntem lipsiți pentru moment; pînă ce publicarea integrală a decretului în cinstea lui Agathocles va fi venit și ea să sporească știrile despre configurația politică a Dobrogii în primii ani ai sec. al II-lea, singurul lucru la care sîntem ținuți e să relevăm împrejurarea că la o dată cînd, după opinia indeobște admisă, celții din Tracia ar fi controlat întreaga Peninsulă Balcanică, pînă la gurile Dunării³, un βασιλεὺς cu numele Zalmodegikos, căpetenie getă a unei uniuni de triburi din nordul sau nord-vestul Dobrogii, întrunea în miinile sale o destul de mare putere pentru a-și impune voia unei cetăți ca Histria, — poate și altor colonii grecești de pe litoral, — fără să întîmpine rezistență și fără să se preocupe de autoritatea nominală sau efectivă a « regilor » din Tylis⁴.

¹ IGB, I 389 (cu comentariul editorului, G. Mihailov).

² Va fi de ajuns să amintesc, în această ordine de idei, locul însemnat pe care luarea și darea de ostateci (*obsides*) îl ocupă în relațiile dintre diferitele triburi celtice, precum și dintre acestea și Caesar, în timpul luptelor pentru cucerirea Galliei. Pasajele interesînd problema fiind prea multe pentru a putea fi reproduse, sau numai indicate, mă mulțumesc să citez capitolele din *Commentarii de bello Gallico* unde se menționează fie și cu aproximație numărul ostatecilor ceruți într-o împrejurare sau alta: I 31 (* indicat nobilissimi cuiusque liberos poscere *); II 5 (* principumque liberos obsides ad se adduci iussit *); 13 (* obsidibus acceptis primis civitatis *); 15 (* sexcentos obsides poposcit *); V 4 (* cum ducentis obsidibus venire iussit *); 20 (* his imperat obsides quadraginta *); VI 4 (* obsidibus imperatis centum *); VII 11 (* sexcentos obsides dari iubet *).

³ Cf. Camille Jullian, *Histoire de la Gaule* I^o (Paris, 1926), p. 303, n. 2; H. Hubert, *Les Celtes depuis l'époque de la Tène et la civilisation cellique*, Paris, 1932, p. 52; R. Vulpe, *Histoire ancienne de la Dobroudja*, p. 84.

⁴ Pentru precizarea caracterului și limitelor puterii politice exercitate de urmașii lui Comontorios în Balcani, nu e inutil să amintim lupta purtată între Byzantion și Callatis pentru stăpînirea portului Tomi, scurtă vreme după instalarea celților în Tracia, fără ca aceștia din urmă să fi încercat să împiedice un război al cărui urmăritu le puteau fi totuși indiferente (Memnon, frg. 21 = FHG, III, p. 537). Asupra desfășurării conflictului, în general, vezi acum D. M. Pippidi, *Contribuții la istoria veche a României*, p. 14 și urm., unde e indicată literatura mai veche.

Alte informații oferite de documentul pe care-l comentăm privesc organizarea internă sau topografia Histriei în epoca elenistică, și în legătură cu ele socot util să adaug unele deslușiri. Pentru început, o vorbă despre magistrații numiți ἡγεμόνες amintiți în r. 21 ca răspunzători de gravarea și expunerea decretului în condițiile știute. După textele inedite publicate de mine în *Histria I* sub numerele 3 și 7; după reeditarea și emendarea, cu același prilej, a fragmentului dat la iveală de Pârvan în *Histria IV*, nr. 4; în sfârșit, după reflecțiile pe care le-am închinat chestiunii în studiul despre *Organizarea internă a Histriei în perioada autonomiei*¹, socot că pot fi scurt în privința unui colegiu relativ bine cunoscut cercetătorilor interesați de antichitățile publice ale coloniilor dobrogene. Chiar dacă deocamdată nu știm bine când a fost creat și cât a durat (inscripțiile unde e pomenit datează toate din secolele III-II î. e. n.), chiar dacă nu-i limpede în ce măsură atribuțiile lui erau de ordin militar ori civil, apare oricum sigur că printre misiunile pe care le îndeplinea figura în chip obișnuit asigurarea publicității hotărârilor Adunării. Cum am relevat-o altădată, oricât de puțin compatibilă ar apărea o asemenea slujbă cu îndatoririle normale ale unui colegiu militar, faptul nu-i fără analogie în cetățile grecești ale epocii elenistice². De aceea, fără să stărui asupra-i, trec la indicațiile textului privitoare la locurile din cetate unde urmau a fi expuse cele două exemplare ale decretului onorific.

Despre primul, s-a văzut, hotărîrea stabilește că avea a fi așezat « în agora, în fața porticului » ([ἐ]ν τῇ ἀγορᾷ[ι πρ]ὸ τῆς στοᾶς). Ni se oferă pe această cale confirmarea unei supoziții firești, când e vorba de un oraș grec, și anume că asemenea oricărei πόλις de tip clasic Histria nu era lipsită de acel centru al vieții politice și economice căruia din vremea homerică pînă la sfîrșitul lumii antice avea să i se spună ἀγορά³. Se știe însă că aceasta era totodată una din zonele monumentale ale oricărei cetăți, mare sau mică. Completată cu amănuntul că — tot după o deprindere generală în lumea metropolitană și colonială — « piața » menționată în decret era împodobită cu un *porlic*, informația merită să ne trezească interesul, în măsura în care constituie o știre prețioasă despre ceea ce va fi fost planul de ansamblu al Histriei, într-un moment important al dezvoltării ei economice și urbanistice. Abia dacă trebuie să mai amintesc, într-adevăr, că, pînă în acest moment, și făcînd abstracție de revelațiile sporadice ale sondajelor din sectoarele X și Z, cunoștințele despre monumente ale Histriei preromane se reduc la descoperirile din sectorul sacru al cetății⁴, unde săpăturile ultimului deceniu ne-au pus pentru întia oară în fața unor clădiri din epocile clasică și elenistică: templul atribuit Afroditei⁵ și templul Marelui Zeu⁶. Fără a sta să discutăm valoarea lor artistică, de care n-avem a ne ocupa în acest loc, aceste descoperiri îngăduie cunoașterea *unui* din centrele de viață obștească a Histriei, situat în imediata apropiere a mării și dezvoltat în limite de timp ce au putut fi stabilite cu precizie. Altul ne e revelat de indicația laconică dar explicită reprodușă înainte, pe temeiul căreia, cu deplină certitudine, putem postula existența în orașul dobrogean a obișnuitei piețe incon-

¹ *Contribuții la istoria veche a României*, p. 45 și urm., îndeosebi p. 48—51.

² Cu titlu de exemplu, *OGI*, 81, r. 23: ἀναγράφαι τὸδε τὸ ψήφισμα τοῖς πολεμάρχους...

³ Roland Martin, *Recherches sur l'agora grecque*, Paris, 1952.

⁴ D. M. Pippidi în *Histria I*, p. 231—278. Cf. *Materiale*, IV, 1957, p. 10—16; V, 1959, p. 283—288.

⁵ D. M. Pippidi, *Der sogenannte Aphroditeempel zu Istros*, în *EAF*, VI, 1959, p. 72—83.

⁶ G. Bordenache și D. M. Pippidi, *Un temple du Θεός Μέγας à Istros*, în *BCH*, LXXXIII, 1959, 2, p. 455—465.

jurate de clădiri cu destinație politică ori administrativă, a cărei așezare în ansamblul urbanistic al fiecărui oraș a variat în funcție de condiții obiective ¹.

Unde anume trebuie căutată această de-a doua arie monumentală a Histriei clasice și elenistice e cu neputință de arătat în stadiul actual al cercetărilor, pe de o parte din lipsa indicațiilor cu privire la aspectul orașului în perioada arhaică, pe de alta, pentru că liniile lui de dezvoltare în etapele următoare nu ne sînt nici ele cunoscute decît în mod cu totul nesatisfăcător. Așa fiind, nu putem spune dacă Histria a continuat să crească organic (cu alte cuvinte, lipsită de un plan ordonator), sau dacă distrugerii parțiale ori totale, petrecute în împrejurări despre care nu ni s-au păstrat știri, vor fi oferit locuitorilor posibilitatea să-și reclădească cetatea pornind de la principiile funcționale scumpe constructorilor și urbaniștilor din epoca elenistică ². Cîtă vreme descoperiri pe care le așteptăm, și în care credem, nu vor fi îmbogățit cunoștințele noastre în acest domeniu (revelîndu-ne, între altele, dacă Histria elenistică era sau nu construită după un plan orthogonal), posibilitatea de a indica fie și cu aproximație partea din cetate unde trebuie căutată piața mi se pare exclusă. De un singur lucru socot că putem fi siguri, și anume că între ea și zona sacră trebuie să fi fost o oarecare distanță, judecînd după dispoziția din text potrivit căreia un exemplar al decretului avea a fi expus în ἀγορά, iar altul în preajma altarului lui Zeus Polieus.

Ultima indicație risca să rămînă pentru noi tot atît de nepătrunsă ca prima, dacă o întîmplare fericită n-ar fi făcut ca lespede pe care e gravat decretul să fie descoperită în chiar locul unde a fost cîndva expusă, lingă baza care o susținea și la cîțiva pași de altarul pînă de curînd anonim, acum în sfîrșit identificat mulțumită inscripției pe care o comentăm. Această împrejurare cu totul neobișnuită în mediul arheologic al Histriei, unde documentele epigrafice au fost aflate fără excepție în cu totul alte locuri decît cele unde fuseseră așezate după săpare, trebuie salutată cu atît mai multă satisfacție cu cît cultul lui Zeus Polieus trebuie să se fi numărat printre cultele principale ale cetății și cu cît un document faimos — decretul în cinstea lui Aristagoras, fiul lui Apaturios — menționează sacerdoțiul acestei divinități printre demnitățile de caracter religios obținute de everget către jumătatea secolului I î. e. n. ³. Διὸς τοῦ Πολιέως ἀναλαβὼν στέφανον καὶ ἱερησάμενος εὐαρέστως ὑπὸ πάντων ἐπηνήθη τῶν πολειτῶν («primind cununa lui Zeus Polieus și îndeplinind preoția în chip satisfăcător, a meritat lauda tuturor cetățenilor») — se exprimă în această privință textul, lăsînd într-o oarecare incertitudine chestiunea de a ști dacă preoția lui Aristagoras se va fi exercitat pe lingă un templu sau pe lingă un altar. Această mărunță problemă poate fi acum rezolvată satisfăcător, în sensul că altarul în preajma căruia a fost aflat decretul în cinstea celor trei soli trebuie să fi fost în Histria unicul loc de cult al Părintelui zeilor, și aceasta nu pentru că — în principiu — o divinitate onorată cu un νόος n-ar fi putut primi în același timp omagiul unui βωμός, ci pentru motivul simplu că, dacă la data întocmirii decretului altarul în chestiune n-ar fi fost decît anexa unui

¹ Cf. teza lui Roland Martin citată la p. 50, n. 3, și, de același, *L'Urbanisme dans la Grèce antique*, Paris, 1956, p. 80—81, 266—275.

² Vezi în cartea abia citată a lui Roland Martin, *L'Urbanisme dans la Grèce antique*, întreg capitolul II: *L'école milésienne et l'urbanisme fonctionnel* (p. 97—126).

³ *Syll.* ³ 708, r. 19—21. Pentru data atribuită în text acestui important document, D. M. Pippidi, în *Dacia*, N. S., I, 1957, p. 165—177.

sanctuar, modul de exprimare al documentului n-ar fi sunat așa cum sună: $\pi\rho\acute{o}$ τοῦ [β]ωμοῦ τοῦ Διὸς τοῦ Πολιέως, ci, cu toată certitudinea: ἐν τῷ ἱερῷ τοῦ Διὸς τοῦ Πολιέως.

Și acum, înainte de a încheia, o ultimă remarcă. Se cunoaște disputa aproape seculară prilejuită de inscripția greacă păstrată la mănăstirea Dragomirna, a cărei misterioasă proveniență a preocupat și preocupă pe epigrafiștii de pretutindeni, fără ca vreunul să se poată mindri că a spus în această privință cuvântul definitiv¹. Cel ce semnează aceste pagini s-a găsit de curind în situația de a lua și el atitudine în problema controversată, prezentind argumente de oarecare greutate în sprijinul tezei după care documentul ar fi fost transportat acolo nu din Apollonia, nici din Olbia, cum se admite de cei mai mulți, ci, după toate probabilitățile, din Histria². Fără a încerca să revin asupra demonstrației prezentate altădată cu răgaz, aş vrea să arăt că, din seria argumentelor folosite în studiul la care am făcut aluzie, lipsa unui singur putea fi socotită gravă, și anume — întrucît în inscripția de la Dragomirna se vorbește de încununarea sărbătoritului într-un *teatru* — dovada că la Histria, în epoca elenistică, un asemenea monument nu numai că a existat, dar — cel puțin ocazional — a slujit la ceremonii de felul celei la care se referă textul. Față de această situație, și în ciuda împrejurării că în cetatea de pe țărmul lacului Sinoe un teatru n-a fost încă găsit, nici nu se întâlnește menționat în vreo inscripție cunoscută, socoteam totuși a putea susține, sprijinit pe o întreagă serie de indicii, că « peste nu multă vreme, dovada existenței în Histria a unui edificiu destinat spectacolelor de dramă va putea fi făcută, fie pe calea unor documente epigrafice, fie prin descoperirea monumentului însuși »³. Așteptarea n-a fost lungă, nădejdea atunci exprimată e acum împlinită. În r. 16 al textului pe care-l edităm, în legătură cu încununarea cu coroane de aur a solilor și a urmașilor lor, ca răsplată a serviciilor aduse obștii, se arată lămurit că această ceremonie avea să se repete . . . ἐμ πᾶσι τοῖς ἑσπείοις — « la toate spectacolele <anuale> de teatru ». Pentru ca asemenea spectacole să fi avut însă loc, a trebuit să existe la Histria localul corespunzător. Iar dacă existența în orașul dobrogean a unui teatru și a deprinderii de a se încununa în el binefăcătorii poporului nu mai poate fi tăgăduită, ultima piedică în calea admiterii originii histriene a inscripției de la Dragomirna se risipește.

Prin aceasta, istoria zbuciumată a Dobrogii se îmbogățește cu un document a cărui semnificație exactă rămîne de abia să fie stabilită⁴. La rîndu-i, cronicarul studiilor de epigrafie pontică înregistrează nu fără satisfacție încheierea definitivă a uneia din acele probleme multă vreme nesoluționate, a căror greșită dezlegare riscă să pună în primejdie rezultatele activității gîngașe și grele, pasionantă și plină de răspundere, care e munca de reconstituire a trecutului.

D. M. PIPPIDI

¹ *AEM*, XI, 1887, p. 66, nr. 141 = *Syll.* ³ 707. Literatura mai veche asupra problemei, la O. Fiebiger, *JOAI*, XIV, 1911, Beibl. col. 71 urm.; pentru faza recentă a discuțiilor, v. nota următoare.

² *Die Herkunft des Beschlusses zu Ehren Epikrates, Sohnes des Nikoboulos*, în *JOAI*, XLIII, 1956, Beibl. col. 63–76 (= *Contribuții la istoria veche a României*, p. 113–122).

³ *JOAI*, XLIII, 1956, Beibl. 76 = *Contribuții* . . . , p. 122.

⁴ Stabilirea locului de proveniență nu-i dect una din problemele importante pe care le ridică documentul. Alta e fixarea datei lui exacte, în legătură cu care părerea majorității cercetătorilor (circa 100 î.e.n.) nu mi se pare cîtuși de puțin satisfăcătoare. În ce mă privește, în studiul citat în nota precedentă, am opinat cu hotărîre pentru prima jumătate a sec. III î.e.n. De aci decurg însă consecințe al căror examen poate și trebuie să formeze obiectul unor cercetări speciale.

НОВЫЕ СВЕДЕНИЯ О СВЯЗЯХ ИСТРИИ С ГЕТАМИ В ЭЛЛИНИСТИЧЕСКУЮ ЭПОХУ

РЕЗЮМЕ

Автор, публикуя греческую надпись (обнаружена в 1959 г.), представляющую собой декрет III в. до н.э., изданный в честь послов, направленных с торговыми целями к главе «варваров» Залмодеджикосу, ставит своей задачей доказать: во-первых, что под этим именем следует подразумевать базилевса гетов северо-западной Добруджи, во вторых, что между ним и жителями Истрии, вероятно, имелось соглашение, касавшееся использования сельской территории города, а также, по всей вероятности, судоходства и рыболовства на Дунае.

В подтверждение первого предположения автор приводит примеры, доказывающие, что как элемент *Zalmo*, так и элемент *deg* встречаются в ономастике и топонимии гетов, живших на правом и левом побережьях Дуная. На правильность второго указывает следующее: в самом тексте декрета упоминается, с одной стороны, о большом числе заложников (назначение их могло быть лишь в том, чтобы обеспечить выполнение взятых городом в отношении Залмодеджикоса обязательств), с другой стороны, в том же тексте говорится о «доходах», возвращенных жителям Истрии гетским вождем; эти доходы являются ничем иным, как прибылями от использования городской сельской территории и речного рыболовства — основных источников благосостояния Истрии.

В ходе изложения автор, используя данные известных в настоящее время документов, освещает ряд моментов, касающихся отношений между греками и местным населением в течение III—II вв. до н.э. Он отмечает и комментирует также ряд указаний в тексте, относящихся к топографии Истрии в эллинистическую эпоху (упоминание об *agora* и алтаре *Zeus Polieus*) и организации городских учреждений (первое определенное высказывание о театре и об обычае чествовать там общественных благотворителей). В связи с последним автор подчеркивает интерес, представляемый новым документом в установлении места происхождения декрета в честь зодчего Эпикрата, сына Никобула (*Syl³*, 707). В одной из своих предыдущих работ (*JÖAI*, XLIII, 1956, *Beibl.* 63—76, = *Contribuții la istoria veche a României*, Бухарест, 1958, стр. 123—132) автор уже исследовал этот вопрос; в настоящее время, исходя из вышеупомянутых фактов, разрешение его более близко к осуществлению, чем ранее.

NOUVELLES INFORMATIONS SUR LES RELATIONS D'HISTRIA AVEC LES GÊTES À L'ÉPOQUE HELLÉNISTIQUE

RÉSUMÉ

L'auteur publie une inscription grecque découverte pendant la campagne de fouilles de 1959. Il s'agit d'un décret du III^e siècle avant notre ère, rendu en l'honneur de trois ambassadeurs envoyés pour négocier avec un chef «barbare»

du nom de Zalmodegikos. L'auteur se propose de prouver, en premier lieu, que dans ce personnage inconnu on doit voir un *basileus* des Gètes du nord-ouest de la Dobrogea, et, en second lieu, qu'il a dû y avoir, entre ce dernier et les habitants d'Histria, une entente relative à l'exploitation du territoire rural de cette cité ainsi que, selon toutes les probabilités, au sujet de la navigation et de la pêche dans les eaux du Danube.

A l'appui de la première hypothèse, il invoque des exemples prouvant que l'élément *Zalmo-*, de même que l'élément — *deg* — se rencontrent dans des noms de personnes et dans des toponymes propres aux Gètes des deux rives du Danube. Pour la seconde, plaide le fait que le texte même du décret fait allusion, d'une part, à un nombre important d'otages (dont la raison d'être ne pouvait être que de garantir les engagements pris par la cité envers Zalmodegikos) et, d'autre part, à certains « revenus » restitués aux gens d'Histria par le chef gète, lesquels ne pouvaient être que les sources principales de la prospérité d'Histria — l'exploitation du territoire rural et la pêche dans le fleuve.

L'exposé évoque également d'autres aspects des rapports des Grecs et des autochtones au cours des III^e—II^e siècles, tels qu'ils résultent des documents connus jusqu'à ce jour. On relève aussi, pour les commenter, toute une série d'indications contenues dans le texte, intéressant soit la topographie d'Histria à l'époque hellénistique (mention d'une *agora* et de l'autel de Zeus Polieus), soit les institutions de la cité (première mention explicite d'un théâtre et de la coutume d'y couronner les bienfaiteurs de la communauté). Au sujet de cette dernière circonstance, on souligne l'intérêt que présente la découverte de ce nouveau document pour établir la provenance du décret en l'honneur de l'architecte Epicrate, fils de Nicobule (*Syll*³, 707), question déjà examinée par l'auteur dans une étude antérieure (*JÖAI*, XLIII, 1956, Beibl. 63—76 = *Contribuții la istoria veche a României* (Contributions à l'histoire ancienne de la Roumanie), Bucarest, 1958, pp. 123—132) et qui, considérée à travers le prisme de l'indication en cause, peut être regardée aujourd'hui comme plus proche que jamais de sa solution.

CONSIDERAȚII PRELIMINARE ASUPRA NECROPOLEI DE LA TÎRGȘOR DIN SECOLELE III—IV e.n.

Pe teritoriul fermei de stat Tîrgșorul Vechi, la 9 km vest de orașul Ploiești au fost descoperite importante urme arheologice începînd din paleoliticul superior și continuînd, cu oarecari întreruperi, pînă în secolul al XIX-lea¹. Aspectul variat al culturilor care s-au succedat aici a fost subliniat în rapoartele preliminare de săpături, întocmite în urma fiecărei campanii.

În cele ce urmează, ne propunem să prezentăm pe scurt cîteva observații privind necropola din perioada migrațiilor, descoperită în anul 1956².

Necropola este situată în colțul de sud-est al incintei curții domnești³ (fig. 1). Cercetarea ei a fost și este extrem de dificilă din pricina decapitărilor de sol, efectuate în epoca feudală pe o bună parte a suprafeței necropolei. Aceste lucrări au avut drept urmare distrugerea multor morminte și în special a acelor de incinerație. Mormintele de inhumatie, care se mai păstrează în regiunile afectate de lucrările din epoca feudală, se găsesc astăzi la o adîncime de numai 0,15—0,30 m (fig. 2).

Cu toate acestea s-au putut face suficiente observații stratigrafice privind raportul cronologic dintre necropolă și celelalte niveluri arheologice. În acest sens, ne rețin atenția cîteva gropi, aparținînd secolelor II—III e.n. (fig. 2). Aceste gropi, în parte tăiate de mormintele de inhumatie, conțin un bogat

¹ *Săpăturile de la Tîrgșor din anul 1956*, în *Materiale*, V, 1959, p. 618—629.

² Pe baza materialului descoperit în vara anului 1956 de către Gh. Cantacuzino, D. V. Rosetti a ținut o comunicare în cadrul Secției de arheologie medievală a Institutului de arheologie.

³ Necropola se întinde pe latura de est aproximativ la 20 de m depărtare de zidul de incintă. Ultimul mormînt (M. 20) în direcția vest, descoperit în secțiunea I B/1959 se află la o distanță de 5—6 m de zidul de incintă. În această regiune cercetarea a fost îngreuiată de o serie de gropi și de lucrări de sapă efectuate, la mare adîncime, de către constructorii din evul mediu. Datorită acestora, atît necropola, cît și celelalte niveluri feudale timpurii au fost distruse în mare parte.

În direcția nord, M. 57 a apărut chiar în capătul secțiunii I C. fapt care ne îndreptățește să credem că în această parte n-a fost atinsă încă limita necropolei. Înspre sud, Ș I A 5/1958 și casetele 3 și 4 A au fost surprinse mai multe morminte ceea ce ar însemna că nici în această direcție n-a fost interceptată marginea cimitirului.

inventar ceramic atribuit populației daco-getice, care a locuit aici în perioada de timp cuprinsă între momentul părăsirii castrului roman¹ și cel al apariției necropolei² (fig. 3).

Nivelul următor este caracterizat prin bordeie și gropi. El poate fi datat, cu probabilitate, în secolul V sau începutul secolului al VI-lea e.n.³ (fig. 4).

Până în prezent au fost cercetate 69 de morminte⁴, dintre care 30 sînt de inhumăție, iar 39 de incinerăție (fig. 2).

Mormintele de inhumăție sînt așezate oarecum în șiruri, distanțate între ele la circa 8—10 m; în cuprinsul fiecărui șir mormintele sînt situate la aproximativ 5—7 m depărtare unul de celălalt. Majoritatea inhumățiilor sînt orientați cu capul înspre nord și picioarele înspre sud. În câteva cazuri au fost găsite și schelete avînd capul orientat spre est, nord-vest, sau vest (fig. 2).

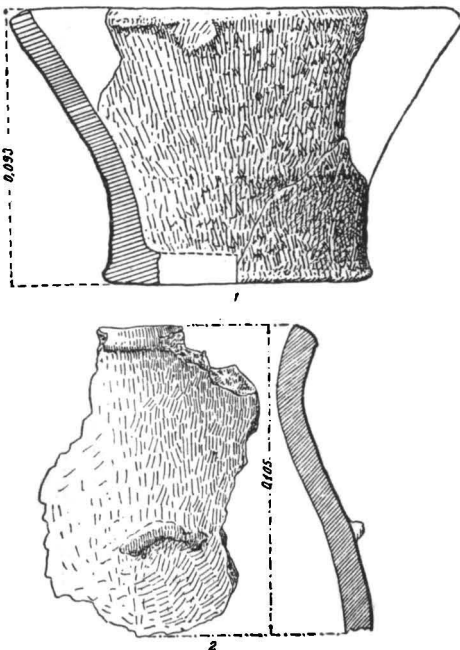


Fig. 3. — Ceramică descoperită în gropile tăiate de mormintele de inhumăție din caseta 4 A; 1, cățuie; 2, fragment de vas.

Cele mai multe schelete sînt întinse pe spate, cu fața în sus, sau cu capul aplecat spre stînga ori dreapta. Aplecarea capului a fost cauzată, se pare, de presiunea pămîntului. Mîinile, de obicei, sînt întinse pe lingă corp, dar există și câteva schelete la care unul dintre brațe este adus fie sub bazin, fie deasupra acestuia. Ca o excepție trebuie semnalate cele trei schelete avînd picioarele în poziție chircită (fig. 2 și fig. 5).

Dimensiunile gropilor de morminte corespund, în general, dimensiunilor scheletelor. Există și gropi mai mari, dar acestea au fost săpate, anume, pentru a încăpea în ele mai multe vase de ofrandă. În câteva morminte s-au găsit grupuri de pietre⁵ — de carieră și de rîu — aranjate deasupra scheletelor pe o pătură de pămînt protectoare groasă de circa 0,25—0,30 m. De remarcat că în aceste morminte se află și oase de animale depuse ca ofrandă, fie direct pe pămînt, fie în farfurii sau castroane.

¹ Prezența unui castru la Tirgșor este documentată de numeroase cărămizi ștampliate (leg. XI C.P.F.) cf. *Materiale*, V, p. 623, fig. 5 și o serie de alte materiale arheologice cf. raportul din *Materiale*, VII (în curs de apariție).

² Discuția cu privire la acest material este redată în raportul de săpături din anul 1958 în *Materiale*, VII (în curs de apariție).

³ Raportul stratigrafic dintre mormintele din secolele III—IV e.n. și locuințele care taie nivelul necropolei este comentat pe larg în *Materiale*, VII (sub tipar).

⁴ Mormintele descoperite în anul 1956 sînt redată pe planul nostru cu cifre romane de la I la VIII (fig. 2).

⁵ Folosirea pietrelor în cuprinsul gropilor de morminte este atribuită de unii cercetători goților. Această părere este comentată de G. B. Fedorov, *О двух обрядах погребения в Черняховской культуре (по памятникам Молдавии)* în SA, 3, 1958, p. 240—241.

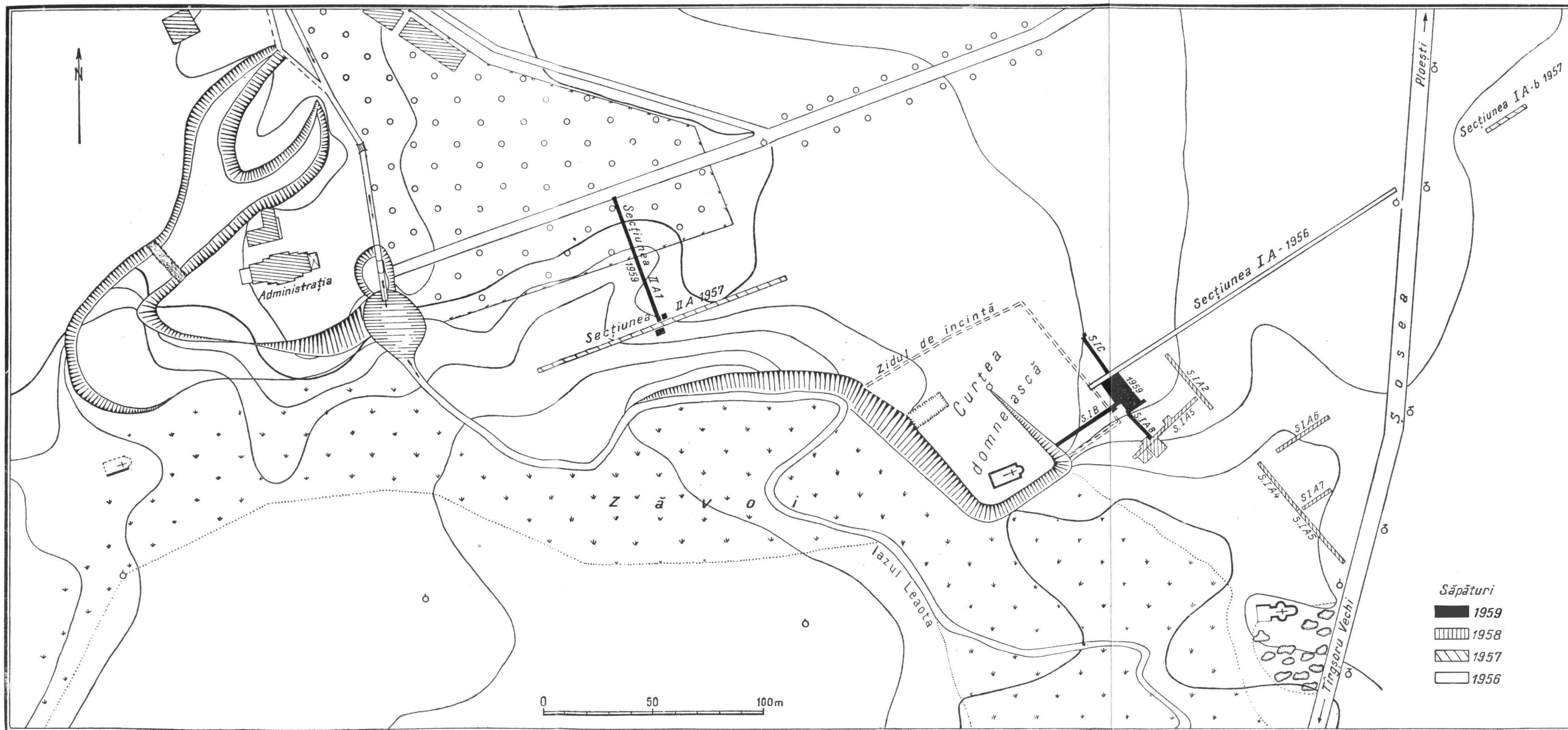


Fig. 1. — Planul general al săpăturilor de la Tîrgşor 1956 — 1959.

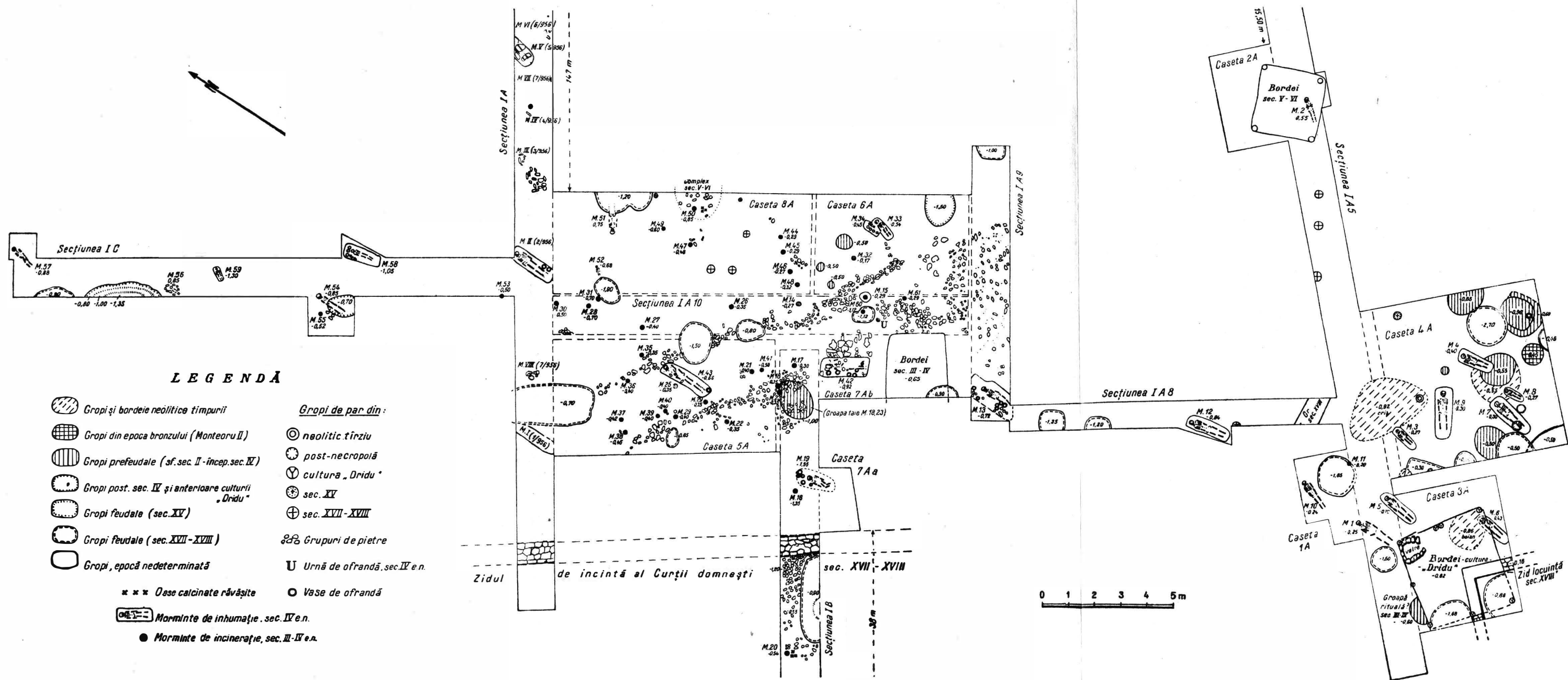


Fig. 2. — Planul secțiunilor și suprafețelor cercetate în cuprinsul necropolei.

În cuprinsul mormintelor de înhumăție, există schelete de adulți — bărbați sau femei — precum și de copii.

Mormintele de incinerăție sînt grupate în preajma incintei. Ele sînt reprezentate de urne mici, mijlocii și mari, dispuse în grupuri de cîte 2—3 sau 4—5 urne, fiecare grup aparținînd probabil unei familii (fig. 2).

Urnele sînt așezate cu gura în sus, pe fundul unor gropi circulare, nearse, al căror diametru variază între 0,45—0,50 m. În regiunea în care teritoriul necropolei nu a fost decapitat, gropile se află la o adîncime de 0,30—0,60 m.

Oasele calcinate, amestecate cu cenușă și cărbuni, se găsesc depuse pe fundul urnelor. Într-un singur caz, ele au fost așezate direct pe fundul gropii, fiind acoperite apoi cu un vas cenușiu.

Capacul urnelor, de obicei, era constituit dintr-un fund de vas (fig. 6/2) sau din vase întregibile. S-a găsit și un mormînt a cărui urnă era acoperită cu o piatră de râu. Există și morminte care aveau drept capac fragmente provenind de la 3—4 sau chiar 5—6 vase¹. Fragmentele de vase folosite drept capac, în majoritatea cazurilor, au fost arse secundar, probabil, în timpul incinerării pe rug.

Analiza resturilor de vase dovedește că în fiecare urnă se găsesc oase din toate părțile scheletului².

Și în mormintele de incinerăție se întîlnesc oase de oameni maturi și de copii. Printre oasele umane, rareori, se află și resturi osteologice de pasăre și de vite mari.

Studiul atent al inventarului funerar duce la constatarea că acesta, în tipurile sale reprezentative, este aproape același atît la înhumăți cît și la incinerăți. Există însă și unele deosebiri, și anume: a) în mormintele de incinerăție se găsesc mai multe forme de vase lucrate din pastă grosolană; b) în cuprinsul acestor morminte nu apar ulcioarele și cămile cu toartă, pe care în schimb le găsim la înhumăți; c) vasele de tipul farfurie-castron din cuprinsul mormintelor de incinerăție au un profil care derivă din formele ceramicii provincial romane din secolul III e.n.³.

Lăsînd la o parte deosebirile subliniate mai sus, ceramica din necropola de la Țirșor în ansamblul ei poate fi împărțită în trei mari categorii. Așa după cum s-a arătat, prima categorie, mai frecventă în mormintele de incinerăție, cuprinde ceramica lucrată cu mina, dintr-o pastă grosolană, în amestecul căreia

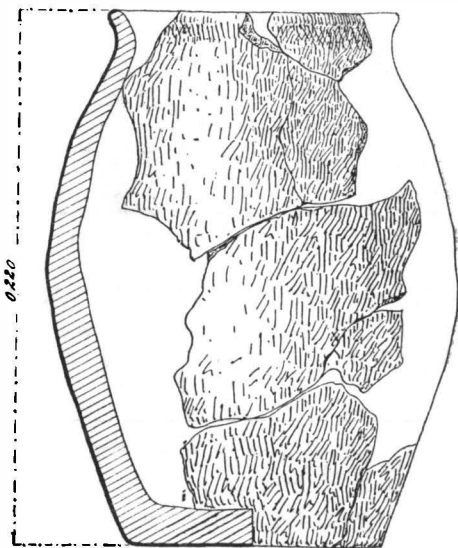


Fig. 4. — Vas din secolele V—VI e. n.

¹ Această practică, în aria culturii Sîntana-Cerneahov din țara noastră a fost sesizată și la Olteni. Cf. C. Preda, *Cimitirul de la Olteni (reg. București) și unele probleme privind cultura materială a sec. IV pe teritoriul R. P. Romîne*, în *SCIV*, X, 2, p. 356—369.

² Determinarea din punct de vedere antropologic a oaselor calcinate a fost făcută de dr. Dardu Nicolăescu-Plopșor de la Centrul de antropologie al Academiei R.P.R.

³ D. Protase și I. Țigăra, *Săpăturile de la Soporul de Climpie*, în *Materiale*, V, p. 429, fig. 6/1.

se găsesc foarte mulți degresanți, începînd cu nisipul și terminînd cu cioburile pisate. Ca motive decorative se remarcă creștăturile pe buze, butonii plasați în partea superioară a pîntecului și, uneori, o linie în val incizată pe umerii vasului (fig. 7).

A doua categorie cuprinde ceramica lucrată la roate de picior. Nisipul din pastă dă vaselor din această grupă un aspect zgrunțuros și aspru la pipăit. Decorul caracteristic acestor vase constă din caneluri (fig. 8).

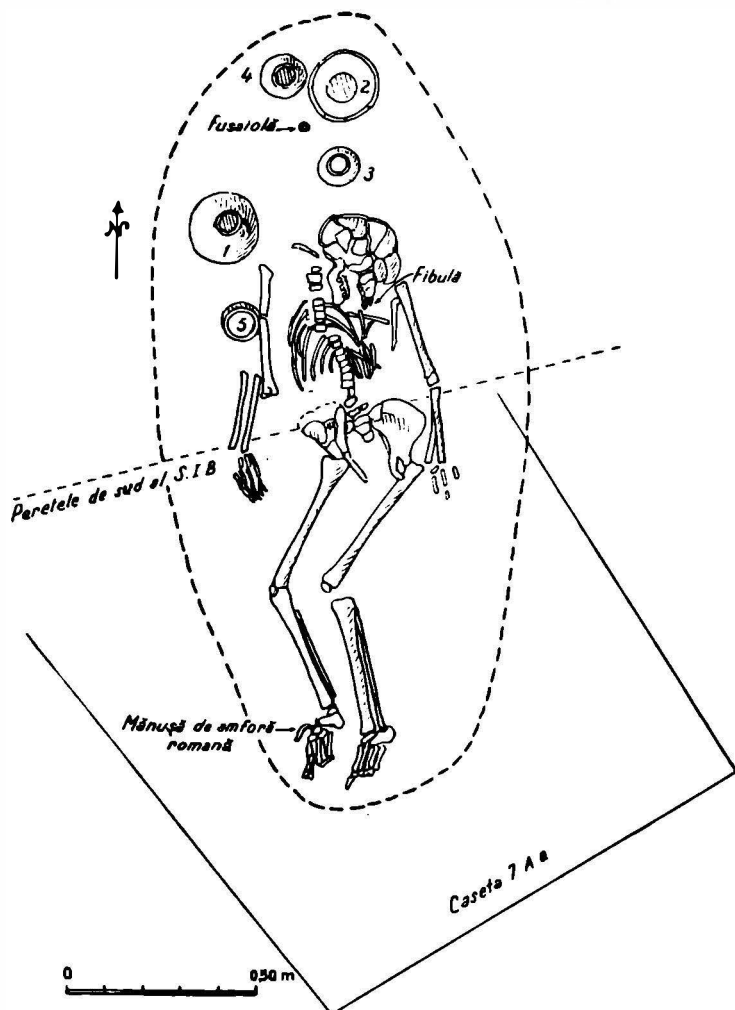


Fig. 5. — Mormîntul 19 de înhumăție din necropola de la Tîrșor.

A treia categorie, și cea mai bine reprezentată, conține ceramică fină, lucrată din pastă bine aleasă și arsă la negru, cenușiu, și roșu (fig. 9). Ornamentul principal constă din linii lustruite în val, linii incizate sau motive realizate cu roțița.

Dintre celelalte obiecte lucrate din lut trebuie menționate fusaiiolele de diverse forme și mărimi (fig. 10/3, 4, 5, 6). În ce privește poziția lor în mormintele de înhumare nu a putut fi sesizată o anumită regulă; ele au fost descoperite, fie în regiunea craniului, fie înspre partea de mijloc a corpului, fie lângă picioare.

În aceleași morminte s-au găsit și numeroase obiecte de metal între care catarâmi de fier sau bronz, caracteristice culturii Sintana-Cerneahov (fig. 11/8, 9, 10), cuțite de fier (fig. 10/1, 2), inele din bronz, ace de cusut, în sfârșit, fragmente de brățări și fibule cu piciorul întors pe dedesubt (fig. 11/3, 4, 5, 6, 7) din bronz. S-au găsit și câteva fibule cu piciorul întors pe dedesubt lucrate din fier.

Obiectele de sticlă sînt reprezentate de o jumătate de pahar care are analogii cu paharele găsite la Soporul de Cîmpie și Izvoare¹ și numeroase mărgelile de diverse forme, mărimi și culori (fig. 11/1, 2). Pe lângă mărgelile din sticlă apar și unele din chihlimbar. Printre obiectele de os se numără un pieptene cu apucătoare compus din trei plăci fixate cu nituri de bronz, un tub pentru păstrat ace, lucrat probabil dintr-un femur de pasăre, precum și o brățară din corn de cerb.

În ce privește inventarul funerar, mormintele de incinerare sînt mai sărace, fapt care s-ar putea explica prin aceea că vasele de ofrandă au fost sparte ritual sau distruse în timpul incinerării².

Și în mormintele de incinerare au apărut fusaiiole³, dintre care unele se

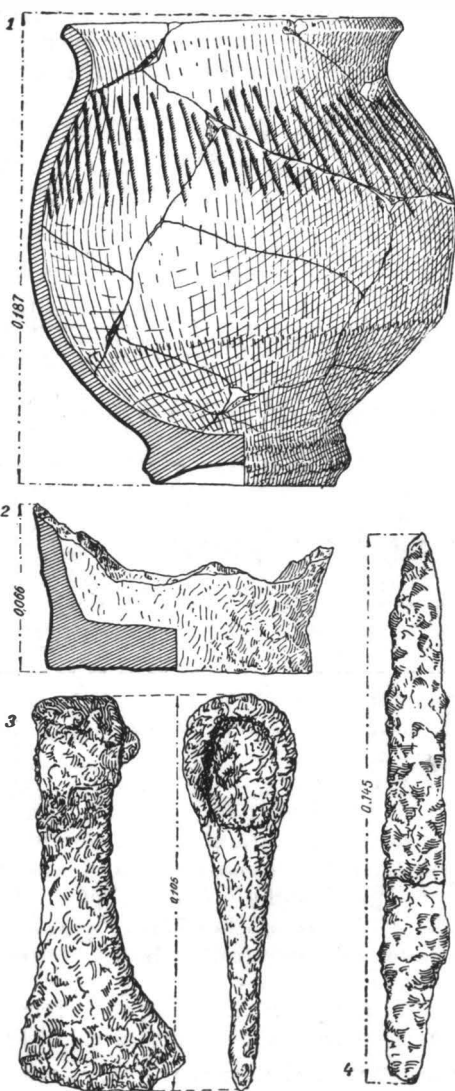


Fig. 6. — Mormîntul 16 de incinerare: 1, urna principală; 2, capac din fund de vas poros; 3, toporaș de luptă; 4, cuțit frînt ritual.

¹ R. Vulpe, *Izvoare — Săpăturile din 1936—1948*, București, 1957, p. 300, fig. 319.

² C. Preda, *op. cit.*, p. 359.

³ Prezența fusaiiolelor în cuprinsul mormintelor din această vreme este cunoscută atît pentru necropolele din țara noastră (cf. Kovács Istvan, *A Marosszentannal népvandorlásokon temető*, în *Dolg Cluj*, III, 1912, M. 43, M. 46, M. 63 și M. 73), cît și pentru cele din țările vecine. De subliniat însă, că la Tîrșor ele se găsesc în ambele categorii de morminte. Un caz analog v. Z. Székely, *Sondajele executate de Muzeul regional Sf. Gheorghe, în anul 1956*, în *Materiale*, V, p. 240—241.

aseamăna cu cele descoperite în mormintele de inhumație. Ele au fost găsite totdeauna în imediata apropiere a urnelor principale, la nivelul buzelor vaselor. Aceasta înseamnă că fusaiiolele au fost depuse în groapă de-abia după umplerea ei cu pământ pînă la nivelul gurii vasului.

Obiectele de metal din mormintele de incinerare de la Tîrșor sînt puține la număr. Dintre ele se remarcă o fibulă cu piciorul întors pe dedesubt, lucrată din bronz (fig. 11/3). În două morminte s-a găsit cite o lamă de bronz,

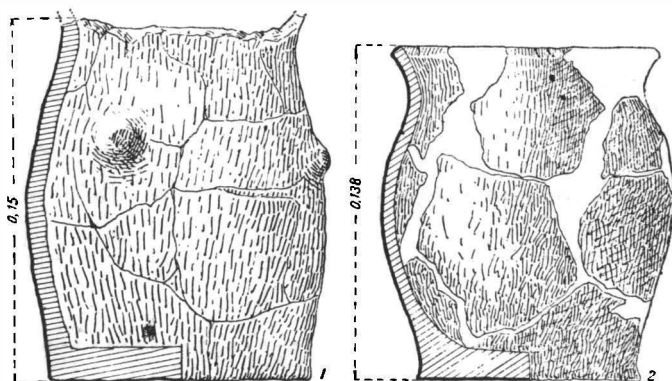


Fig. 7. — Urne poroase: 1, M. 14; 2, M. 23.

ambele arse puternic. După formă, ele par a fi fost cuțitașe de toaletă asemănătoare aceluia descoperit la Izvoare¹. În alte două urne au fost găsite și cîteva resturi de catarămi. În sfîrșit, mai menționăm că în groapa unei urne funerare s-a găsit un cuțit frînt ritual și alături de el un toporaș de luptă, ambele lipite de vas (fig. 6/3, 4).

Obiectele de metal, în general, sînt prost conservate datorită, pe deoparte, focului prin care au trecut, iar pe de altă parte, acizilor din sol care au grăbit procesul de distrugere. Lista obiectelor de inventar se încheie cu cîteva fragmente de pahare din sticlă trecute prin foc².

Din succinta prezentare a necropolei de la Tîrșor reiese că aceasta se încadrează, cultural și cronologic, în marea arie a cimitirelor cunoscute îndeobște, sub denumirea de «Sîntana-Cerneahov».

În ansamblul ei, necropola de la Tîrșor își găsește analogii în țara noastră în cimitirele de la Olteni³, Sîntana⁴, Izvoare⁵, Oinac⁶ și Spanțov⁷, iar în Uniunea Sovietică, în toate necropolele de tip Cerneahov, cunoscute pînă în momentul de față⁸.

Cercetările de la Tîrșor ridică o serie de probleme importante generate, în principal, de împrejurarea că pentru prima dată în țara noastră, într-o

¹ R. Vulpe, *op. cit.*, p. 305, fig. 326/1.

² C. Preda, *op. cit.*, p. 356 și E. A. Rikman, *Могильник первых столетий нашей эры у с. Будешты в Молдавии*, în SA, 1, 1958, p. 196.

³ C. Preda, *op. cit.*

⁴ Kovács Istvan, *op. cit.*

⁵ R. Vulpe, *op. cit.*

⁶ Inf. prof. Ion Nestor.

⁷ Șantierul Spanțov, în SCIV, IV, 1—2, 1953, p. 228—237.

⁸ Pentru problema răspîndirii culturii în aceste părți vezi M. A. Tihanova, *О локальных вариантах черняховской культуры*, în SA, 4, 1957, p. 168—194 și fig. 1. Pentru apropierea cu Tîrșorul vezi I. V. Kuharenko, *Поселение и могильник полей погребений в селе Привольном*, în SA, XXII, 1955, p. 132—142 și E. A. Simonovici, *Памятники черняховской культуры степного Поднепровья*, în SA, XXIV, 1955, p. 282—316.

astfel de necropolă numărul mormintelor de incinerare este mai mare decît al acelor de inhumare. De fapt, actualul raport (39 incinerări față de 30 de inhumări) nu reflectă starea de fapt inițială. Cercetările arheologice au oferit suficiente date pe baza cărora se poate conchide că prin operația de decapitare a solului, efectuată la sfîrșitul secolului al XVII-lea și începutul




Fig. 8. — Vase din pastă zgrunțuroasă: 1, M. 19; 2, M. 50; 3, M. 42; 4, M. 45.

secolului al XVIII-lea au fost distruse mult mai multe morminte de incinerare decît de inhumare și aceasta, pentru simplul motiv, că primele se aflau la o adîncime mai mică.

Potrivit observațiilor de care dispunem pînă acum necropola de la Tîrğșor poate fi datată la sfîrșitul secolului al III-lea și în secolul al IV-lea e.n. Din aceasta ar rezulta că necropola a dăinuit un timp relativ destul de îndelungat. Pentru începutul necropolei atît de timpuriu pledează fibulele cu resortul mic, un pandantiv-coșuleț și o fibulă de bronz cu

port-agrafa înaltă¹, aceasta din urmă însă găsită în condiții stratigrafice neclare². Datarea mormintelor de incinerare la sfârșitul secolului III și începutul

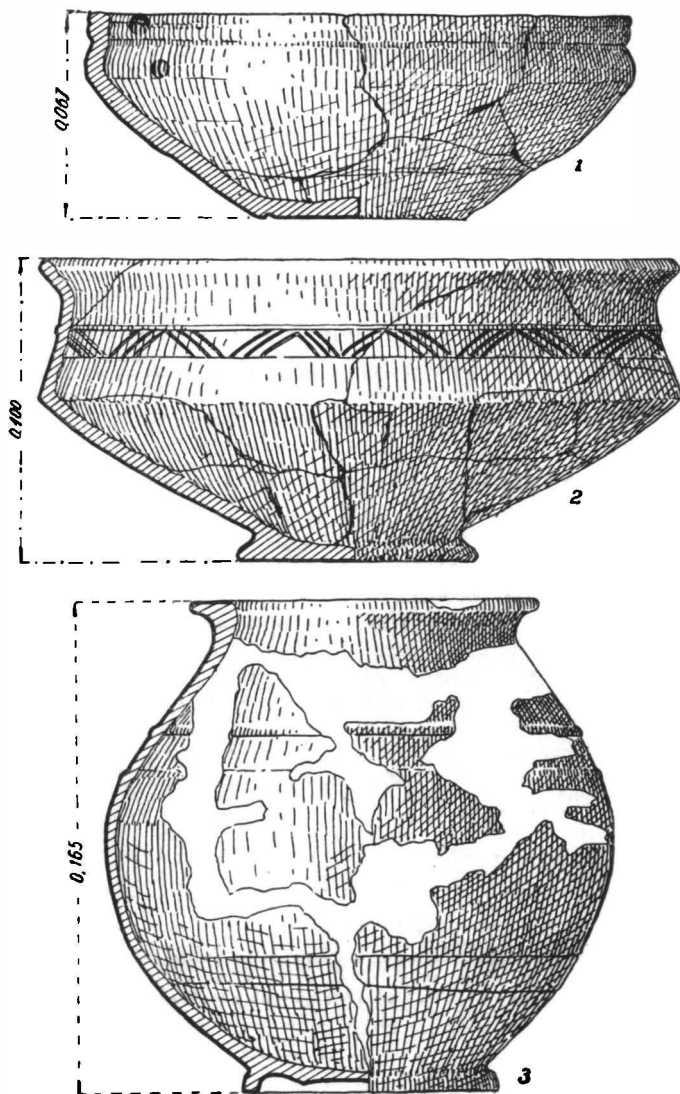


Fig. 9. — Vase din pastă fină: 1, M. 19; 2, M. 42.; 3, M. 21.

¹ Fibulele din această vreme sînt datate bine la Poenești pe baza unei fibule cu email, — cf. R. Vulpe, *Săpăturile de la Poenești din 1949*, în *Materiale*, I, București, 1953, p. 381, fig. 259—260.

² Găsită în necropolă (cas. 4 A) la baza straturilor vegetale. Menționăm și cu acest prilej că aici mormintele au apărut la numai 0,15—0,30 m datorită acțiunii de decapitare a solului, întreprinsă în secolele XVII—XVIII.

secolului al IV-lea este documentată și de prezența a două capace de urnă dintre care unul, ars la roșu își are analogii perfecte în necropola de la Poieniști¹. Astfel de capace au mai fost descoperite în Muntenia la Chilia r. Vedea² și Măgurele—București³.

În sfârșit un alt argument în sprijinul aceleiași datări îl constituie și mulțimea mormintelor de incinerare. Este și firesc ca aceste morminte să fie mai numeroase în epoci mai timpurii.

Argumentele prezentate mai sus pot fi susținute și pe baza unor observații stratigrafice făcute în timpul cercetării necropolei. În stadiul actual al cerce-

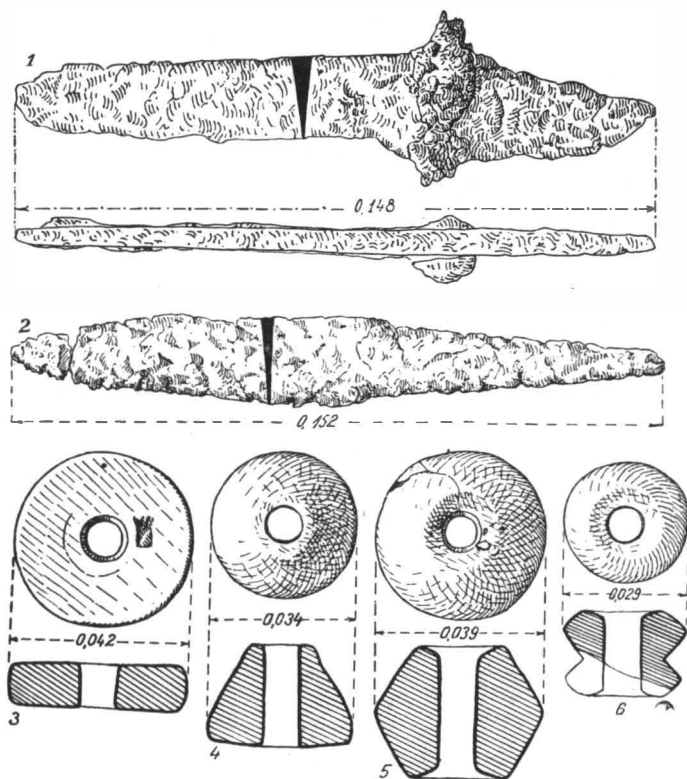


Fig. 10. — 1—2, cuțite; 3, 4, 5, 6 fusiaiole din mormintele de la Tîrğșor.

tărilor se poate afirma cu certitudine că în gropile a trei morminte de inhumație (M. 19, 42 și 43) s-au găsit numeroase cioburi arse secundar și oase umane calcinate, ca dovadă că nivelul mormintelor de incinerare a fost tăiat de mormintele de inhumație la un răstimp nu prea îndelungat.

¹ R. Vulpe, *op. cit.*

² Inf. Sebastian Morintz. Un astfel de capac cu urna sa se află în posesia lui Florea Mogoșanu care l-a găsit tot în regiunea Pitești.

³ Inf. Vlad Zirra.

Tot în cuprinsul necropolei de incinerare a fost cercetată o groapă datată cu fibulă cu piciorul întors pe dedesubt, asemănătoare cu acelea descoperite în mor-

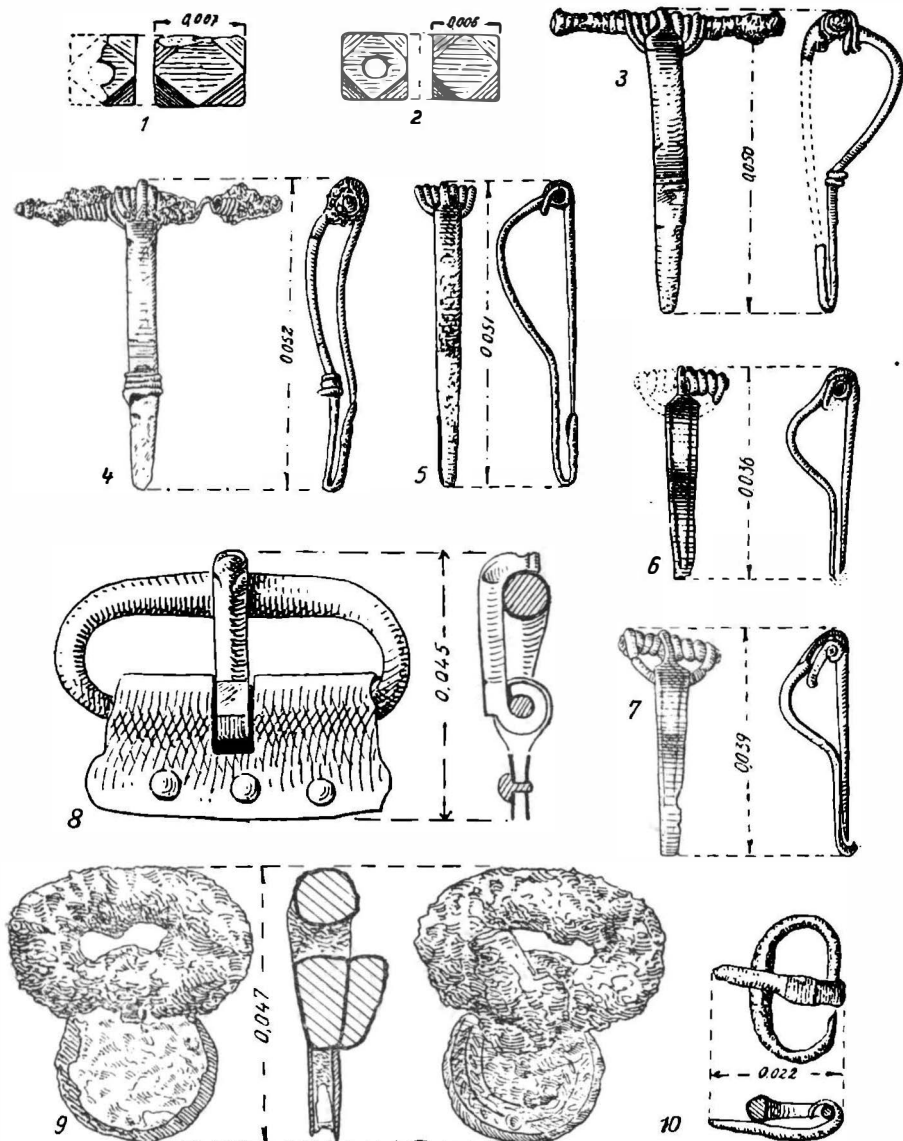


Fig. 11. — Podoabe și obiecte de uz din mormintele de la Tîrgșor: 1, 2 mărgele; 3, 4, 5, 6, 7 fibule și 8, 9, 10 catarâmi.

mințele de inhumare. În cuprinsul acestei gropi s-au găsit foarte multe cioburi arse secundar și oase umane calcinate. De altfel, în cadrul aceleiași gropi s-a găsit antrenată cite o jumătate din urnele lui M. 18 și M. 23 (incinerări) (v. plan).

Cimitirul de la Tîrșor a dăinuit și în secolul al IV-lea e.n. Aceasta se poate dovedi prin fibulele cu resortul mare și arcul turtit descoperite în mormintele de inhumație precum și prin alte obiecte din metal. În acest sens ne reține atenția o cataramă a cărei limbă are la capăt o reprezentare zoomorfă.

Analiza materialului descoperit în necropola de la Tîrșor nu ne permite a considera că ea a dăinuit pînă la sfîrșitul secolului al IV-lea. De altfel, aici în cele 69 de morminte nu a apărut încă nici o fibulă cu disc de felul aceluia găsite în necropolele de la Sintana¹ sau Oinac, cimitire care pot fi datate în a doua jumătate a secolului al IV-lea sau poate, chiar pînă la începutul secolului V².

Din succinta prezentare a argumentelor care privesc datarea necropolei de la Tîrșor reiese că mormintele de incinerație sînt puțin anterioare celor de inhumație.

Strîns legată de ultima observație este și problema atribuirii etnice a populațiilor care au folosit necropola de la Tîrșor.

În ce privește mormintele incinerate, ele ar putea fi atribuite unei populații daco-getice. Această atribuire se sprijină pe deoparte pe observațiile care privesc caracteristicile ritului incinerației (urne cu capac, cuțitul frînt ritual și toporașul de luptă dintr-un mormînt), iar pe de altă parte pe inventarul ceramic, în componentele căruia se păstrează puternice tradiții autohtone (forma vaselor lucrate la mînă, pasta și ornamentul).

O problemă mai dificilă rămîne aceea a identificării populației care practica ritul inhumației. Unii cercetători, pornind, pe de o parte, de la constatarea că răspîndirea culturii Sintana-Cerneahov coincide cu întinderea teritoriului în care goții și-au exercitat autoritatea, iar pe de altă parte, bîzuindu-se pe împrejurarea că ea dăinuie în timp atîta vreme cît există și goții în acest teritoriu, au atribuit-o acestora³.

În ce ne privește socotim că rolul goților în formarea și răspîndirea culturii Sintana-Cerneahov nu poate fi neglijat. Totuși, existența în inventarul mormintelor de inhumație din necropola de la Tîrșor a unor elemente culturale de tradiție dacică și provincial-romană preluate de la cei care folosesc necropola de incinerație este de natură să complice cercetările privind geneza acestei culturi, și, implicit, atribuirea ei unei singure populații, în speță, goții. Este foarte posibil că la Tîrșor în vremea de care ne ocupăm să se fi inhumat indivizi diferiți ca limbă, între care și unii daci liberi (carpi veniți dinspre Moldova) ce vor fi fost în contact mai strîns cu goții. Spre această ipoteză converg și observațiile rezultate din cercetarea inventarului funerar și a diferitelor particularități în rit. Nu este exclus ca, pe măsură ce cercetările vor fi extinse să se surprindă date care să contureze un caracter și mai eterogen din punct de vedere etnic al mormintelor de inhumație. În legătură cu aceasta este semnificativ mormîntul de inhumație de la Spanțov, care are ca vas de ofrandă o cățuie dacică⁴. Analiza antropologică a dovedit că scheletul are trăsături mongoloide⁵.

¹ Kovács Istvan, *op. cit.*, p. 290, fig. 52, 62, 66 și 74.

² Bazați pe prezența fibulelor cu placă din care se vor dezvolta fibulele digitate socotim că cimitirul de la Sintana nu poate fi mai vechi decît din a doua jumătate a secolului IV e.n.

³ Asupra discuțiilor privind problema aceasta și bibliografia ei vezi R. Vulpe, *Poieniști*, p. 500 și notele 124—126; același, *Izvoare*, p. 313 și nota 7.

⁴ *Șantierul Spanțov*, în *SCIV*, IV, 1—2, 1953, p. 234, fig. 18.

⁵ Inf. dr. Dardu Nicolăescu-Plopșor, de la Centrul de antropologie al Academiei R.P.R.

Problema atribuirii etnice a mormintelor de inhumație este atât de complexă, încît pentru rezolvarea ei nu este suficient numai examenul antropologic. Printre altele se impune o analiză atentă a ansamblului culturii Sîntana-Cerneahov, precum și a tuturor formelor culturale care o preced și o urmează. În acest sens trebuie studiată și analizată cultura dacilor liberi (carpii) din Moldova, pentru a surprinde ce anume au transmis aceștia culturii Sîntana. De asemenea trebuie văzut ce s-a transmis acestei culturi din cultura dacilor liberi din Muntenia (Roșu-Militari)¹. Tot în acest scop trebuie explicată cauza pentru care elementele culturale de origine sarmatică n-au pătruns și în cultura Sîntana-Cerneahov de pe teritoriul Moldovei și Munteniei².

În încheiere socotim că datarea atât de timpuriu a cimitirului de la Tîrșor cît și anumite apropieri între ceramica de acolo și aceea de la Roșu—Militari (aceasta din urmă datată în secolul III e.n.) este de natură să ridice problema dacă nu cumva cultura Sîntana-Cerneahov, în varianta ei din Muntenia, nu se formează în regiunile noastre.

În legătură cu aceasta în viitor, trebuie să se stăruiască asupra Brazdei lui Novac situată la circa 700—800 m nord de necropola de la Tîrșor. În cazul în care Brazda lui Novac aparține epocii lui Constantin cel Mare se poate presupune, cu rezerva cuvenită, că aceasta a fost făcută cu sprijinul și pentru ocrotirea unei populații daco-getice cu o cultură Sîntana de Mureș-Cerneahov.

Această problemă însă ca și cele schițate mai înainte rămîn a fi cercetate prin judecarea în ansamblu a tuturor realităților arheologice din toate așezările și necropolele din țara noastră datate între secolele III—IV e.n.

GH. DIACONU

ПРЕДВАРИТЕЛЬНЫЕ ЗАКЛЮЧЕНИЯ О МОГИЛЬНИКЕ В ТЫРГШОРЕ (III—IV вв. н.э.)

РЕЗЮМЕ

В первой части работы автор описывает расположение Тыргшорского могильника по отношению к средневековому княжескому двору. В связи с этим приводится хронология и стратиграфия 69 погребений, открытых до настоящего времени в Тыргшоре.

Далее поочередно описываются погребения с труположением и с трупосожжением, причем указывается местоположение, обряд, ориентировка и т.д. Автор вкратце описывает погребальный инвентарь, состоящий из керамики, предметов домашнего обихода и украшений.

Исследовав инвентарь, найденный в погребениях Тыргшора, автор заключает, что последние относятся к большой группе могильников типа Сынтана-Черняхово.

¹ Cercetări efectuate în teren de Vlad Zirra în anii 1956—1958.

² Sebastian Morintz, *Un mormint din epoca migrațiilor descoperit în orașul Focșani, în Dacia*, N.S. III (în curs de apariție).

Во второй части работы приводится ряд аргументов, на основании которых появление могильника в Тыргшоре можно отнести к концу III, началу IV в. н.э.; далее указывается, что погребения в нем производились до середины IV в. н.э.

Исходя из стратиграфических наблюдений, автор заключает, что погребения с трупосожжением относятся к немного более ранней эпохе, чем погребения с трупоположением.

Используя в качестве доказательств керамический материал римско-дакийской традиции и погребальный обряд (урны с крышкой), автор приходит к выводу, что погребения с трупосожжением принадлежат гето-дакийским народностям. Что касается погребений с трупоположением, то предполагается, что в них погребались разноязычные народности (геты и пришедшие сюда со стороны Молдавии карпы).

Опираясь на новые данные, полученные в результате исследования погребений в Тыргшоре, автор полагает, что культура Сынтана-Черняхово в ее валахском варианте зародилась в этих местах.

Работа завершается предположением, которое подлежит проверке в процессе дальнейших исследований. Если оборонительный вал — *Brazda lui Novac* — относится к эпохе Константина Великого, то можно предположить, с некоторыми оговорками, что его возвели с помощью гето-дакийской народности (носительницы культуры Сынтана-Черняхово) и для защиты ее.

ОБЪЯСНЕНИЕ РИСУНКОВ

Рис. 1. — Общий план раскопок в Тыргшоре (1956—1959 гг.).

Рис. 2. — План исследованных участков и разрезов на территории могильника.

Рис. 3. — Керамика, найденная в погребениях с трупоположением (кассета 4А): 1, курильница; 2, обломок сосуда.

Рис. 4. — Сосуд V—VI вв. н.э.

Рис. 5. — Погребение 19 с трупоположением в Тыргшорском могильнике.

Рис. 6. — Погребение 16 с трупосожжением: 1, главная урна; 2, дно пористого сосуда, служившее крышкой; 3, боевой топорик; 4, ритуально сложенный нож.

Рис. 7. — Пористые урны: 1, погр. 14; 2, погр. 23.

Рис. 8. — Сосуды из шероховатого теста: 1, погр. 19; 2, погр. 50; 3, погр. 42; 4, погр. 45.

Рис. 9. — Сосуды из высококачественного теста: 1, погр. 19; 2, погр. 42; 3, погр. 21.

Рис. 10. — Ножи (1, 2) и пряслица (3, 4, 5, 6) из погребений в Тыргшоре.

Рис. 11. — Украшения и предметы домашнего обихода из погребений в Тыргшоре: 1, 2, бусы; 3, 4, 5, 6, 7, фибулы; 8, 9, 10, пряжки.

CONSIDÉRATIONS PRÉLIMINAIRES SUR LA NÉCROPOLE DE ȚIRȘOR (III^e—IV^e SIÈCLES DE NOTRE ÈRE)

RÉSUMÉ

La première partie de cette étude décrit la position de la nécropole de Țirșor par rapport au palais princier du moyen âge. A cette occasion, les 69 tombes, découvertes jusqu'à présent à Țirșor, sont encadrées au point de vue chronologique et stratigraphique.

L'auteur décrit ensuite les tombes à inhumation et à incinération, en montrant leur emplacement, le rite, l'orientation, etc. Un bref inventaire du mobilier, représenté par de la céramique, des objets d'usage courant et des parures, accompagne cette description.

L'inventaire des tombes conduit l'auteur à la conclusion que la nécropole de Tîrşor appartient au grand groupe des nécropoles du type Sîntana — Tcherniakhov.

Dans la seconde partie de cette étude, l'auteur présente une série d'arguments qui lui ont permis de dater les débuts de la nécropole de la fin du III^e siècle de notre ère et du commencement du IV^e et d'établir qu'elle a été utilisée jusqu'au milieu de ce dernier.

Les observations stratigraphiques l'ont autorisé à conclure que les tombes à incinération sont de peu antérieures à celles à inhumation.

Utilisant comme argument le matériel céramique de tradition dacoromaine et le rite (urnes à couvercle), l'auteur conclut que les tombes à incinération appartiennent à des populations géto-daces. Quant aux tombes à inhumation, il formule l'hypothèse qu'on y inhumait des individus appartenant à des populations différentes par la langue qu'elles parlaient (Goths mêlés à des Carpes venus de Moldavie).

Les données recueillies à Tîrşor autorisent l'auteur à penser que, dans sa variante valaque, la civilisation de Sîntana—Tcherniakhov est née dans cette contrée.

L'étude se termine par une hypothèse, selon laquelle les prochaines fouilles auront à vérifier si le vallum nommé « Brazda lui Novac » appartient ou non à l'époque de Constantin le Grand. Dans l'affirmative, on peut supposer, sous toute réserve, que ce fossé a été établi avec l'aide et pour la défense d'une population géto-dace ayant une civilisation du type Sîntana—Tcherniakhov.

EXPLICATION DES FIGURES

- Fig. 1. — Plan général des fouilles de Tîrşor, en 1956—1959.
 Fig. 2. — Plan des sections et des surfaces examinées à l'intérieur de la nécropole.
 Fig. 3. — Céramique découverte dans les fosses sectionnées par les tombes à inhumation de la cassette 4 A: 1, brûle-parfum; 2, débris de vase.
 Fig. 4. — Vase des V^e—VI^e siècles de notre ère.
 Fig. 5. — Tombe à inhumation n° 19, de la nécropole de Tîrşor.
 Fig. 6. — Tombe à incinération n° 16: 1, urne principale; 2, fond de vase poreux servant de couvercle; 3, hache de guerre; 4, couteau brisé rituellement.
 Fig. 7. — Urnes poreuses: 1, tombe M. 14; 2, tombe M. 23.
 Fig. 8. — Vases en pâte grumeleuse: 1, tombe M. 19; 2, tombe M. 50; 3, tombe M. 42; 4, tombe M. 45.
 Fig. 9. — Vases en pâte fine: 1, tombe M. 19; 2, tombe M. 42; 3, tombe M. 21.
 Fig. 10. — 1—2, couteaux, 3, 4, 5, 6, fusaioles, trouvés dans des tombes de Tîrşor.
 Fig. 11. — Parures et objets d'usage courant, provenant des tombes de Tîrşor: 1, 2, perles; 3, 4, 5, 6, 7, fibules; 8, 9, 10, boucles.

DATE NOI DESPRE AXIOPOLIS

Situată pe un platou înalt de pe malul drept al Dunării, la circa 3 km sud de capul podului de la *Cernavoda*, fosta cetate *Axiopolis*, din dreptul insulei cunoscute astăzi sub numele de *Hinog*, ce a dat denumirea sa și terenului imediat vecin, cu ruinele antice, a jucat un rol deosebit de însemnat în trecutul îndepărtat al Dobrogei. La aceasta a contribuit funcția de port la Dunăre pe care a îndeplinit-o și, într-o mai mare măsură, faptul că cetatea era așezată într-un punct în care distanța dintre marele fluviu și Marea Neagră este cea mai scurtă și mai ușor de parcurs. Prin poziția sa dominantă și bine apărată spre est de o vale adâncă, iar spre vest de malul înalt al Dunării, platoul de formă triunghiulară, ce urcă treptat de la nord spre sud, unde se află alte două vilcele mai mici, poate chiar niște șanțuri de apărare, va fi atras încă din cele mai vechi timpuri pe localnici, pentru a înjgheba în acest punct o așezare omenească. Așezarea a dăinuit timp îndelungat, luînd numele văii cu « apă neagră » din apropiere, denumire care, ca și aceea a Pontului Euxin, își are originea foarte probabil în vechiul cuvînt iranian *axšaena* (= « de culoare închisă »). Numele a fost folosit și păstrat ca atare de populația tracă, trecînd mai întîi în gura coloniștilor greci sub forma de *Axiopolis*, fiind tradus mai apoi de slavi prin « Cernavoda », iar de turco-tătari prin « Karasu »¹. Mai tîrziu, foarte probabil în timpul stăpînirii turcești, așezarea s-a mutat mai la nord, chiar pe valea cu același nume, unde se află și astăzi, străvechea denumire a localității păstrîndu-se în traducere slavă.

Pentru prima dată numele *Axiopolis* (Ἀξιούπολις) se întîlnește la geograful Ptolemeu². Denumirea greacă *Heraclea* (Ἡράκλεια), folosită de sofistul Aelianus probabil pentru aceeași așezare³, apare izolat, numai la acest scriitor. Nu există însă nici o dovadă că ea este mai veche decît cea de origine locală *Axiopolis*, după cum s-a admis pînă acum⁴. De asemenea, nu există

¹ Em. Lăzărescu, *Autour du nom d'Axiopolis*, în *RHSEE*, XXI, 1944, p. 231—234.

² Cl. Ptolemaeus, *Geographia*, lib. III, cap. 8, 3 și 10, I, t. I, Leipzig, 1843, p. 178, r. 7—9 și p. 183, r. 1—3.

³ Aelianus, *De natura animalium*, lib. XIV, cap. 25, Paris, 1858, p. 245, r. 26—27.

⁴ W. Tomaschek, *Axiopolis* și *Azios*, 2, în *RE*, II, 1895, col. 2628; R. Netzhammer, *Aus Rumänien*, I, Einsiedeln, 1909, p. 285; M. Besnier, *Lexique de géographie ancienne*, Paris, 1914, s. v; R. Vulpe, *Histoire ancienne de la Dobroudja*, București, 1938, p. 81, admite că localitatea era numită la început și *Heraclea*, denumirea de *Axiopolis* legîndu-se de opera de organizare militară a lui Lysimach.

nici o dovadă că, în epoca stăpînirii romane, portul cetății Axiopolis ar fi purtat numele aparte de *Flaviana*¹. Menționată de Tabula Peutingeriana² și de Itinerarium Antonini³, cetatea de la Axiopolis este arătată de Notitia dignitatum ca reședința unui detașament al legiunii a II-a Herculea⁴, în a cărei sarcină cădea apărarea frontului dinspre Bărăgan al limes-ului dunărean. În secolul al VI-lea amintesc Axiopolis geograful Hierocles⁵ și istoricul Procopiu, ultimul trecînd-o în rîndul cetăților restaurate sub Justinian⁶. Mai tirziu, Axiopolis (Ἀναξιούπολις) se întîlnește pe lista episcopatelor din Scythia Minor, într-un izvor literar ale cărui informații trebuie primite cu multă rezervă⁷.

Pentru ultima oară se pare că e menționată fosta cetate de la Hinog de către geograful arab Idrisi (1154), sub forma *Aniksuboli*, nume ce amintește prin fonetismul său pe acela al orașului antic⁸. Dar faptul că localitatea amintită de Idrisi este așezată în interiorul Dobrogei, departe de locul unde se afla fosta cetate⁹, a făcut pe unii cercetători să pună la îndoială, ori nici măcar să nu-și pună problema unei astfel de identificări¹⁰.

Localizarea cetății Axiopolis nu este confirmată direct de nici un document arheologic. Unicul fragment de inscripție în care se întîlnește numele așezării în epoca stăpînirii romane, s-a găsit la Adamclisi (*Tropaeum Traiani*). El aparține unei stele funerare pusă la mormîntul unui bărbat « născut la Axiopolis » și decedat la Tropaeum Traiani¹¹. Cu toată lipsa unor dovezi arheologice directe, indicațiile izvoarelor antice și în primul rînd distanțele arătate de Tabula Peutingeriana și de Itinerarium Antonini, pun în afară de orice îndoială identificarea punctului în care se afla cetatea, cu ruinele ce se văd pînă astăzi la Hinog¹². O mărturie indirectă în acest sens constituie o inscripție găsită nu de multă vreme printre ruinele basilicii extramurane din fața porții de nord a cetății, menționînd numele martirilor creștini Chiril, Chindeas și

¹ C. Patsch, *Flaviana*, în *RE*, VI, 1907, s. v.

² Konrad Miller, *Itineraria romana*, I, Stuttgart, 1916, col. 495—496, fig. 149; col. 507—508.

³ O. Kuntz, *Itineraria romana*, I, Leipzig, 1929, p. 32, nr. 224, 2.

⁴ *Notitia dignitatum*, ed. O. Seeck, Berlin, 1876, Or. XXXIX, 21: *Milites superventores*; 30: *Praefectus ripae legionis secundae Herculiae cohortis quintae pedaturae inferioris*.

⁵ Hierocles, *Synecdemus*, Leipzig, 1893, p. 4. Cf. Costantino Porfirogenito, *De thematibus*, ed. A. Pertusi, Città del Vaticano, 1952 (Studi e testi, 160), 1, 60.

⁶ Procopius, *De aedificiis*, Bonn, 1838, IV, 11: Ἀξιόποα.

⁷ De Boor, *Nachträge zu den Notitiae episcopatum*, în *Zeitschrift für Kirchengeschichte*, t. 12, Gotha 1890, p. 532, nr. 681. Cf. Ivan Snegarov, în *Izvestiia na Institutu za Bălgarska Istoriia*, VI, 1956, p. 647—656.

⁸ A. Jaubert, *Géographie d'Édrisi*, t. 2, Paris, 1840, p. 397; C. Brătescu, *Dobrogea în secolul XII: Bergean, Paristrion*, în *AnD*, I, 1920, 1, p. 29.

⁹ Konrad Miller, *Charta Rogeriana, Weltkarte des Idrisi vom Jahr 1154 n. Chr.*, Stuttgart, 1928.

¹⁰ J. Lelewel, *Géographie du moyenâge*, t. III—IV, Breslau, 1852, p. 126. W. Tomaschek, *Zur Kunde der Hämus Halbinsel, II: Die Handelswege im 12. Jahrhundert nach den Erkundigungen des Arabers Idrisi*, în *SB-Wien*, t. 113, 1886, p. 323, identifică *Aniksuboli* cu Ἀναξιούπολις, ceea ce, judecînd după celelalte localități citate de Idrisi împreună cu localitatea ce ne interesează, pare foarte greu, dacă nu cu neputință de admis.

¹¹ *CIL*, III, 14. 214, 16 (Muzeul național de antichități, L.458): *qui natus fuit Aziop*.

¹² C. Schuchhardt, *Die sogenannten Trajanswälle in der Dobrudscha*, Berlin, 1918 (extr. din *Abhandlungen der preussischen Akademie der Wissenschaften, Phil.-hist. Klasse*, 1918, nr. 12), p. 56: calcularea distanței indicată de Tabula Peutingeriana.

Tasios (Dasius), despre care din izvoarele literare se știe că au fost uciși la Axiopolis, în timpul persecuției lui Dioclețian¹. Fixarea anticului Axiopolis în același loc se întilnește pe unele hărți încă din secolele XVII și XVIII².

Cu privire la momentul când denumirea actuală «Cernavoda» a înlocuit pe cea veche «Axiopolis», nu se poate face nici o precizare. Ea trebuie, firește, pusă în legătură cu așezarea în masă a slavilor la sud de Dunăre, către sfârșitul secolului al VI-lea³, deși după cum se pare că rezultă din informația geografului Idrisi (vezi mai sus), denumirea antică ar fi persistat pînă în a doua jumătate a secolului al XII-lea, ceea ce poate constitui un indiciu de continuare a vieții elementului autohton pe același loc. Urmează numai ca această informație să fie confirmată și din punct de vedere arheologic. Deocamdată, cea mai veche dovadă despre așezarea unei populații slave deasupra ruinelor cetății romano-bizantine de la Axiopolis o constituie două inscripții cunoscute încă de la sfârșitul secolului trecut, una cu caractere grecești și cirilice, azi dispărută, iar cealaltă în limba greacă, menționind pe o oarecare Ratuslava, ambele inscripții datînd cel mai devreme din secolul al X-lea și cel mai tîrziu de la începutul secolului al XIII-lea⁴. Localitatea *Zanauarda* (*Cenauarda* ș.a. variante), întilnită în unele portulane italiene din secolele XIII—XVI, nu poate fi identificată cu «Cernavoda», deoarece ea este așezată de acestea cu regularitate pe țărmul de apus al Mării Negre, între Constanța și «Grossea», niciodată pe malul Dunării⁵. Abia în secolul al XVII-lea cunoscutul călător turc Evlia Celebi amintește numele slav al localității Cernavoda, care era «violetul Silistrei», informîndu-ne totodată că în acel timp orașelul Medgidia purta și denumirea «Cara-su»⁶.

Descoperirile arheologice întîmplătoare sau rezultate în urma săpăturilor organizate, cum sînt cele efectuate de Muzeul național de antichități, prin delegatul său, inginerul Pamfil Polonic, în anii 1898—1899, confirmă și completează informațiile izvoarelor literare cu privire la Axiopolis. Unele dintre ele arată existența așezării încă din perioada comunei primitive⁷. Cele mai

¹ I. Barnea, *Quelques considérations sur les inscriptions chrétiennes de la Scythie Mineure, in Dacia*, N. S., I, 1957, p. 280, fig. 6.

² V. Beșevliev, *Илуска аз географски карти отъ 17 в. и 18 в.*, in *Studia historico-philologica Serdicensia*, Sofia, 1940, p. 44—50, fig. 1, 4, 5.

³ R. Vulpe, *op. cit.*, p. 359, nota 2, urcă aceeași denumire pînă în secolele V—VI.

⁴ I. Barnea, *op. cit.*, p. 286—287.

⁵ N. Grămadă, *La Scizia Minore nelle carte nautiche del medio evo*, in *ED*, IV, 1930, p. 223—227, 240—241.

⁶ Goran I. Cialicoff, *Din descrierea călătoriei lui Evlia Celebi*, in *Arhiva Dobrogei*, II, 1919, nr. 2, p. 139, 144—145.

⁷ P. Polonic, *Cetățile antice de pe malul drept al Dunării (Dobrogea) pînă la gurile ei*, in *Natura*, XXIV, 1935, nr. 7, p. 20—21. Nu cunoaștem să se fi publicat vreun fel de material arheologic provenit din săpăturile pe care le-ar fi efectuat germanii pe platoul de la Hinog, în timpul ocupației din 1916—1917 și despre care ne informează R. Netzhammer, *Die christlichen Altertümer der Dobrudscha*, Bukarest, 1918, p. 114, nota 1, pretinzînd că săpăturile ar fi ajuns pînă în «stratul preistoric». C. Schuchhardt, *op. cit.*, p. 57—59, pare să fi folosit mai tîrziu rezultatele săpăturilor lui Polonic. Pe lîngă planul cetăților mai vechi și mai noi de la Hinog, el publică fotografii ale zidurilor descoperite de Polonic, cîteva fragmente ceramice romane și altele de tip slav (pl. I, 5), pe care le datăm în secolele X—XII și care puteau fi culese la suprafața terenului. Bănuim că Netzhammer confundă Hinogul cu punctele de la NV de Cernavoda, unde C. Schuchhardt a efectuat într-adevăr săpături arheologice, pe ale căror rezultate le-a publicat în: *Cernavoda, eine Steinzeitsiedlung in Thrakien*, in *PZ*, XV, 1924, p. 9—27. La sfîrșitul acestui studiu, autorul publică și un vas găsit la 10 km S de Cernavoda.

multe ne informează despre viața cetății în epocile romană și romano-bizantină¹.

Unele descoperiri ceramice, făcute cu prilejul săpăturilor lui P. Polonic, în 1898 și 1899, au rămas încă inedite în depozitul Muzeului național de anti-chități, deși ele oferă date prețioase despre așezarea de la Axiopolis în epocile elenistică, romano-bizantină (sec. IV—VI) și feudală timpurie (sec. X—XII).



Fig. 1. — Axiopolis: Ștampile pe mânuși de amfore rhodiene.

Dintre acestea, cele mai vechi sînt două fragmente de mânuși de amfore elenistice ștampilate. Ele grăiesc despre legăturile așezării de pe malul Dunării cu insula Rhodos, la sfîrșitul secolului al III-lea și în prima jumătate a secolului al II-lea î.e.n. Un fragment de mînășă poartă ștampilă de formă circulară (fig. 1/1), avînd în mijloc o floare de rodie, cu frunze, iar împrejur inscripția: 'Επὶ Κρατίδα 'Απ [. . .]όνου². Celălalt fragment poartă ștampilă dreptunghiulară (fig. 1/2), în care se citește inscripția: 'Επὶ Σωσικλεῦς Καρνεύ (sic!)³.

O atenție deosebită merită o categorie aparte de ceramică romano-bizantină, descoperită pentru prima oară în Dobrogea în săpăturile lui Polonic din 1898, de la Axiopolis. Ea este reprezentată de șapte vase aproape întregi fiecare, lucrate la roata repede de picior și bine arse. Două dintre ele sînt în formă de urcior cu gura trilobată (fig. 2/1 și pl. I/1), trei au corpul globular sau aproape globular (fig. 2/2, 4; pl. I/2), o oală are gura largă, corpul înalt și ușor bombat mai jos de mijloc (fig. 2/3), iar ultimul este o amforă ovală, înaltă de 0,35 m, cu torți mici și fundul foarte puțin ascuțit (pl. I/3).

Vasele din fig. 2/2,4 și pl. I/2 sînt de argilă nisipoasă fină, cu pereții subțiri și arse inoxidant, pînă la obținerea culorii cenușii. Unul dintre ele

¹ P. Polonic, *op. cit.*, p. 20—21; R. Netzhhammer, *op. cit.*, p. 113—128; R. Vulpe, *op. cit.*, passim, unde și bibliografia mai veche, la care adăugăm: Gr. Tocilescu, Biblioteca Acad. R.P.R., ms. rom. 5131, f. 60, 108, 110—113, 116 (rapoarte Polonic); ms. rom. 5133, f. 114; ms. rom. 5140, f. 135, 139, 141—147; R. Netzhhammer, *Aus Rumänien*, I, *op. cit.*, p. 275, 284—294; I. Barnea, în *Dacia*, XI—XII, 1945—1947, p. 223—232, 239, 240; idem, *Raport către Muz. Naț. de Antichități*, dos. 1947, nr. 414, 455 și Inv. 205; D. Tudor, *Inscripții romane inedite din Oltenia și Dobrogea*, în *Materiale*, II, 1956, p. 572—577, nr. 28—43.

² E. Pridik, *Инвентарный каталог клейм на амфорных ручках и горлышках и на черепицах Эрмитажного собрания*, Petrograd, 1917, p. 12, nr. 242—245; Hiller v. Gaertringen, *Rhodos*, în *RE*, Supplementband, V, 1931, col. 838, nr. 196. O schiță a ștampilei la Bibl. Acad. R.P.R., ms. rom. 5131, f. 112 v.

³ *Ibidem*, p. 18, nr. 359, 360; H. v. Gaertringen, *op. cit.*, col. 840, nr. 267; V. Canache, *Importul amforelor ștampilate la Istria*, București, 1957, nr. 596.

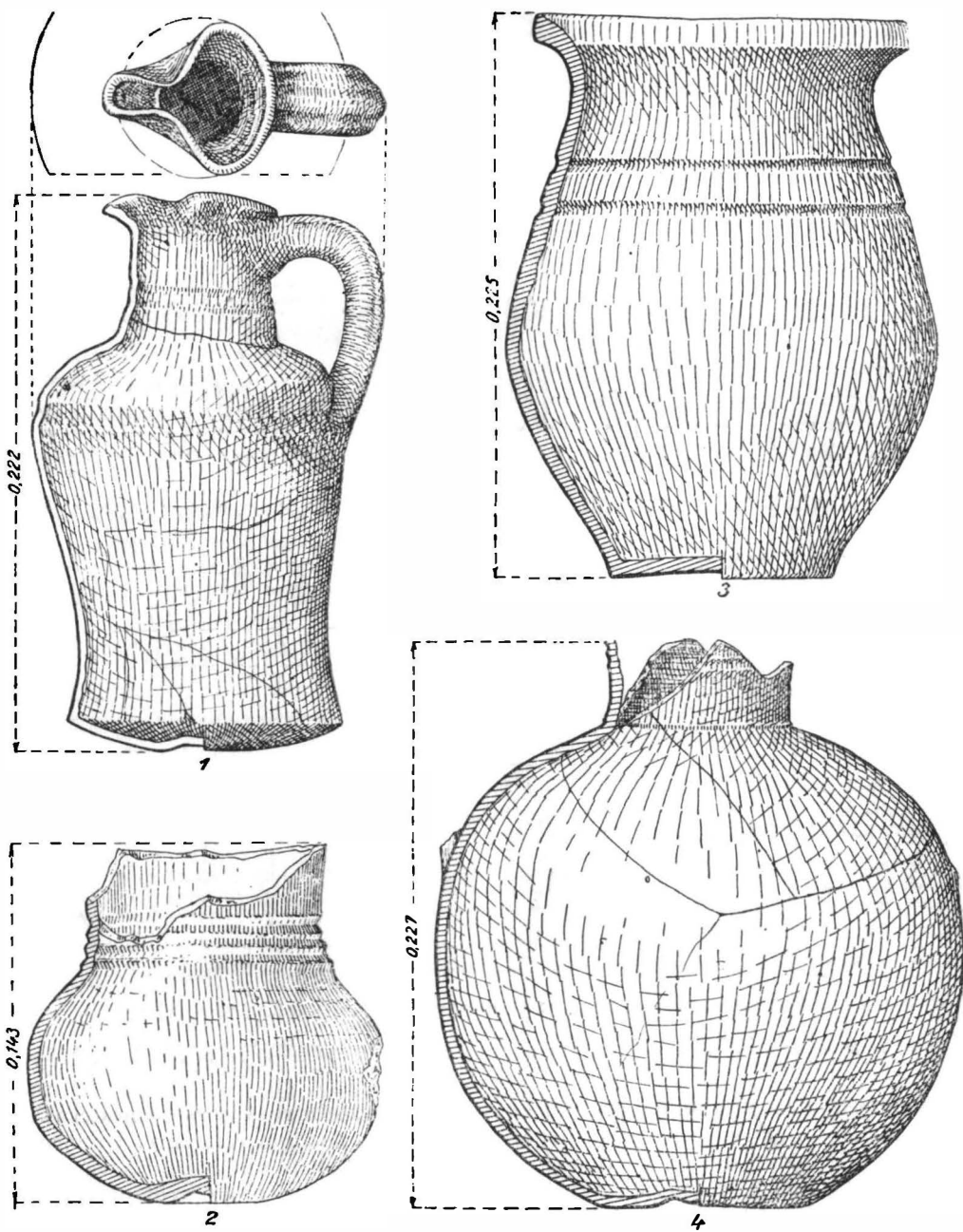


Fig. 2. — Axiopolis: Vase de la sfârșitul secolului VI.

(pl. I/2) poartă pe corp, iar altul (fig. 2/2), pe gît, caneluri orizontale ușor adîncite. Două (fig. 2/4 și pl. I/2) aveau cîte două mînuși. Singura mînușă ce se mai păstrează la vasul din pl. I/2 (înalț de 0,20 m) este puțin mai înaltă decît gura și poartă de-a lungul suprafeței exterioare trei caneluri largi și regulate. Vasul din fig. 2/2 se pare c-a avut o singură mînușă, deși nu se distinge clar nici o astfel de urmă pe suprafața lui¹. Vasul din fig. 2/3 se

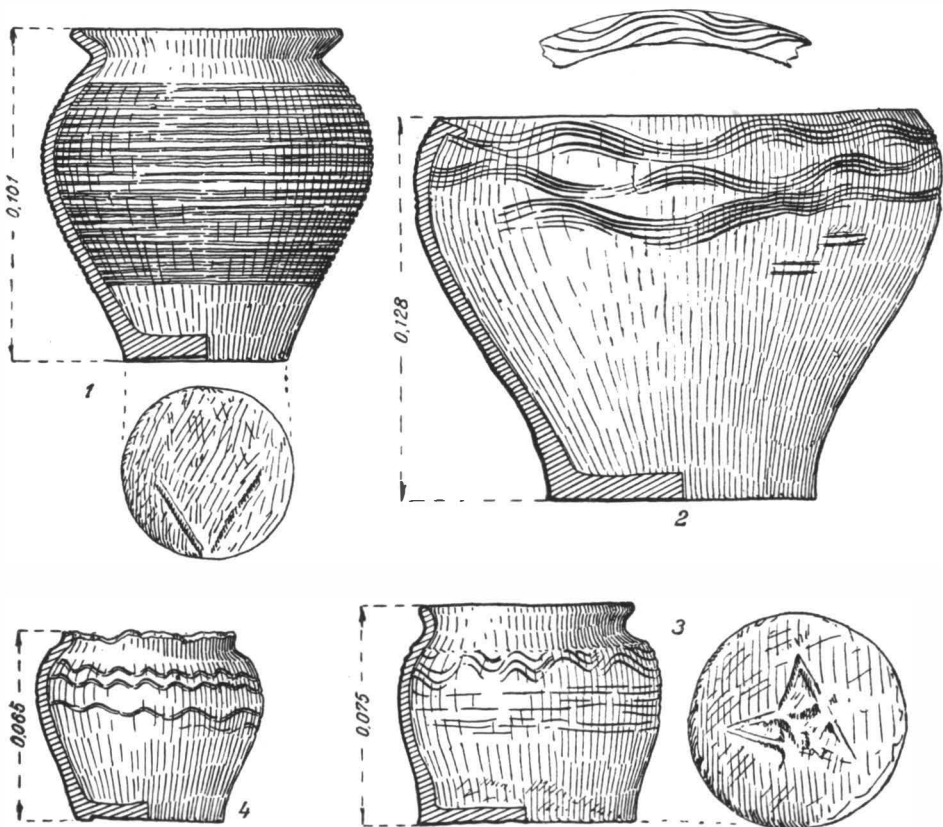


Fig. 3. — Azio polis: Vase: 1, din secolul X și 2—4, secolul XI.

aseamănă cu cele de mai sus atît ca sistem de ardere, cit și ca decor, dar se deosebește de ele nu numai prin formă, ci și prin pasta zgrunțuroasă, amestecată cu pietricele mărunte, ca și prin pereții mai groși decît ai celorlalte. Urciorul cu gura trilobată din pl. I/1 (înlățimea 0,19 m) face parte din categoria vaselor din pastă fină și cu pereții subțiri, cu deosebirea că este ars oxidant, după cum arată culoarea lui roșiatică gălbuie.

¹ Cf. Ivan Welkov, *Eine Gotenfestung bei Sadowetz (Nordbulgarien)*, în *Germania*, 19, 1935, p. 156, pl. 20. 1.



Pl. I. — *Axiopolis*: 1–3, ceramică de la sfârșitul sec. VI; 4–7, din sec. X–XI.

Toate vasele de mai sus, cu excepția oalei din fig. 2/3 și a amforei din pl. 1/3, au fundul mai mult sau mai puțin bombat și prevăzut în centru, la exterior, cu un fel de « umbo », particularitate întâlnită până în prezent numai la unele vase descoperite la Sadovetz, în R. P. Bulgaria¹, iar în ultimul timp și la Mangalia, acestea din urmă fiind datate către sfârșitul secolului al VI-lea și începutul celui de al VII-lea². O atare particularitate și forma neobișnuită a majorității vaselor amintite (cu excepția urciurului și a amforei din pl. 1/1 și 3), constituie o abatere de la ceramica romană provincială târzie, deși, în ceea ce privește tehnica de lucru și de ardere, ca și unele elemente de formă și decor, ca de exemplu gura trilobată și canelurile orizontale, exemplarele descoperite la Hinog continuă tradiția mai veche romană. Fără să cunoaștem condițiile de găsire ale vaselor prezentate aici, ceramica asemănătoare descoperită la Mangalia în condiții stratigrafice bine determinate ne obligă să datăm vasele de la Axiopolis către sfârșitul secolului al VI-lea e.n. În sprijinul unei astfel de datări pot fi citate unele monede izolate din aceeași vreme, descoperite în interiorul cetății și în apropierea ruinelor acesteia³, ca și amfora din pl. 1/3⁴. Prezența unei atare ceramici este explicabilă într-o cetate ce făcea parte din sistemul de apărare al liniei Dunării și despre care se știe că în această epocă târzie era încredințată unor « barbari » foederati⁵.

Ultimul grup de vase de lut, descoperite în 1898 la Hinog, așază centrul de la Axiopolis în rindul celorlalte comunități feudale timpurii de la Dunărea de jos, cuprinse în tema sau ducatul Paristrion (Dinogetia, Capidava etc.). Este foarte probabil că, datorită poziției sale favorabile, așezarea de la Axiopolis a avut o situație la fel de înfloritoare și a fost tot atât de intens locuită ca și centrul cu caracter orășenesc de la Dinogetia-Garvăn. Acest lucru urmează însă să fie confirmat de viitoarele cercetări în teren. Cu prilejul săpăturilor de la sfârșitul secolului trecut, Polonic a identificat pe platoul de la Hinog ruinele a trei așezări întărite, dintre care cea mai de la sud, socotită de el cea mai târzie, se pare că ar data din ultima perioadă a stăpînirii bizantine asupra Dobrogei (sec. X—XII). Cele două inscripții tirzii deja amintite, puținele fragmente ceramice de tip slav, publicate de C. Schuchhardt la un loc cu altele romano-bizantine (vezi mai sus), precum și alte fragmente ceramice din același timp, culese de noi la suprafața terenului, plus unele monede bizantine găsite întimplător în același loc, pe care le-am depus în 1947 la Muzeul național de antichități, erau pînă acum singurele mărturii cunoscute despre ultima etapă de existență a așezării de la Axiopolis. Cele câteva vase din perioada feudală timpurie, aduse de Polonic de la Hinog în depozitul Muzeului național de antichități, se publică acum pentru prima oară. Ele se împart în două categorii: vase de întrebuințare comună, nesmălțuite și vase smălțuite.

Din prima categorie fac parte un castron și trei ulcele (fig. 3), toate din pastă de argilă nisipoasă, relativ curată. Castronul se caracterizează printr-un

¹ Cîteva fragmente de astfel de vase, inedite, au fost aduse în 1937 de prof. I. Nestor, de la Sadovetz, la Muzeul național de antichități din București.

² Petre Diaconu, *Un nou tip ceramic din epoca romano-bizantină*, în SCIV, X, 2, 1959, p. 487 — 489. Un vas întreg de la Mangalia, inedit, a ajuns în Muzeul din Ploiești (Informație prof. I. Nestor).

³ C. Schuchhardt, *op. cit.*, p. 59; C. Moisil, în BSNR, XI, 21, 1914, p. 23 — 24.

⁴ Cf. *Histria I*, București, 1954, fig. 379.

⁵ Cf. I. Barnea, *op. cit.*, p. 284.

picior înalt, corpul nu tocmai regulat, puternic lărgit în partea superioară și buza întoarsă spre interior. În partea de sus, pe fața exterioară și pe buză, el este decorat cu benzi de incizii în val. Castroane asemănătoare, din ultimele decenii ale secolului al X-lea și începutul secolului al XI-lea, s-au descoperit la Capidava¹, Dinogetia și Preslav (R. P. Bulgaria)².

Dintre cele trei ulcele, cea mai mare (fig. 3/1) are fundul mic, cu o marcă în relief din care se disting numai două linii așezate în unghi, corpul bombat în jumătatea superioară și decorat cu incizii dese și adânci, iar gura regulată, cu buza evazată, foarte ușor arcuită spre interior. Spre deosebire de celelalte trei vase, această ulcea este lucrată într-o tehnică mai aleasă și arsă mai bine și uniform. Ea poate fi socotită contemporană cu vasul precedent sau cu puțin anterioară lui³.

Ultimele două ulcele (fig. 3/3—4) sînt lucrate și decorate mai puțin îngrijit. Ele au fundul mai lat, corpul mai neregulat, buza mai mică și foarte puțin răsfrîntă în afară. Una dintre ele (fig. 3/3) are umărul despărțit de gît printr-un fel de prag, iar pe fund poartă în relief, ca marcă de olar, foarte probabil o pentagramă⁴. Amîndouă datează din prima jumătate a secolului al XI-lea. Din a doua categorie de vase feudale timpurii (pl. I/4—7) fac parte două urcioare și două fragmente de urcior, toate lucrate din argilă nisipoasă curată, într-o tehnică superioară. Urcioarele sînt arse oxidant și uniform, pînă la culoarea roșie-cărmizie. Cele două fragmente dintr-un al treilea urcior sînt arse inoxidant, după cum rezultă din culoarea cenușie uniformă a peretelui. Toate sînt acoperite pe suprafața exterioară cu o pojghiță subțire de smalt verde măsliniu.

Primul urcior (pl. I/4), care este și cel mai vechi, datînd probabil din a doua jumătate a secolului al X-lea, este înalt de 0,308 m, are gura în formă de pilnie, corpul aproape cilindric, subțindu-se ușor în jumătatea inferioară, două mînuși aproximativ circulare în secțiune și fundul lat. Mai jos de mînuși, pe diametrul maxim al corpului, el este încins de caneluri foarte puțin adîncite⁵. Al doilea urcior (pl. I/5), înalt de 0,25 m, are corpul bombat, cu diametrul cel mai mare mai sus de mijloc și ascuțindu-se spre fund, ceea ce îi dă un aspect elegant. Fundul se lățește brusc, ca o talpă, dînd vasului o bază de susținere mai sigură. Gura, în formă de pilnie, e ruptă în parte, iar din cele două mînuși nu se mai păstrează decît capetele inferioare. Pe corp, pe umăr și pe gît, urciorul e decorat cu benzi de linii în val, brîie simple în relief și caneluri orizontale. Un briu alveolar separă corpul de umăr; altul se află pe gît. Vasul datează din secolul al XI-lea. Din a doua jumătate a aceluiași secol sau cel mai tîrziu de la începutul secolului al XII-lea datează cele două fragmente de urcior (pl. I/6—7), decorate în plus cu baghete arcuite și cu pastile în relief, asemănătoare cu atîtea altele descoperite în Dobrogea și pe teritoriul Bulgariei de răsărit⁶.

¹ Gr. Florescu, R. Florescu, P. Diaconu, *Capidava*, I, fig. 84.

² Iordanca Căngova, *Търговски помещения в Преслав*, în *Izvestia-Institut*, XXI, 1957, p. 233 și urm. pl. XVII, 5.

³ *Ibidem*, pl. XIII/4; Gr. Florescu, R. Florescu, P. Diaconu, *op. cit.*, pl. II/7; M. Chișvasi-Comșa, *Unele concluzii istorice pe baza ceramicii din secolele VI—XII*, în *SCIV*, 1—4, 1957, pl. II/44; St. Stančev, *Керамика от нецете по пътя за Памлетина*, în *Izvestia-Institut*, XXII, 1959, p. 241.

⁴ Cf. Gr. Florescu, R. Florescu, P. Diaconu, *op. cit.*, pl. XXXI/1.

⁵ Cf. Iordanca Căngova, *op. cit.*, pl. X/2.

⁶ Cf. *SCIV*, IV, 3—4, 1953, p. 653, fig. 3; *Известия русского археологического Института—Константинополь*, X, 1905, p. 303 și *Album Aboba-Pliska*, pl. LXI, a. 5.

Forma diferită de a ceramicii obișnuite, a urcioarelor cu smalt verde măsliniu și tehnica de lucru superioară a acestora, în comparație cu celelalte produse ceramice din același timp, atât de la Axiopolis cât și din alte așezări feudale timpurii din Dobrogea (Capidava, Dinogetia, Noviodonum etc.), arată că ele erau produse numai ale anumitor centre din cuprinsul imperiului bizantin, unele chiar din tema Paristrion, unde astfel de ceramică abundă, și care ajunseseră la o dezvoltare tehnică mai înaintată, în ceea ce privește meșteșugul olăritului.

Ca și pentru cele câteva așezări din Dobrogea, unde s-au executat cercetări de teren mai intense, la fel și pentru Axiopolis, puținul material arheologic descoperit pînă în prezent nu arată o continuitate de viață între secolul al VI-lea și al X-lea, deși în cazul de față denumirea localității pare să arate o astfel de continuitate. De aceea rămîne în sarcina cercetărilor viitoare de teren să confirme pe deplin această indicație și informațiile izvoarelor scrise cu privire la una din cele mai importante așezări omenești de la Dunărea de Jos.

I. BARNEA

НОВЫЕ СВЕДЕНИЯ ОБ АКСИОПОЛЕ

РЕЗЮМЕ

Поселение Аксиополь (Чернавода, пункт Хиног) благодаря своему географическому положению сыграло важную роль в далеком прошлом Добруджи. Название его происходит, вероятно, от иранского слова *axšaena* («темного цвета»), получившего в языке греческих колонистов форму *Axiopolis*, в славянском — *Чернавода*; турки перевели это слово как *Sara-su* («черная вода»), связав его с названием реки, близ которой находилось поселение. Более древним является название Аксиополь, а не Гераклея. Кажется, что в последний раз бывшая крепость в Хиноге упоминается арабским географом Идриси (1154 г.).

В результате случайных археологических открытий и проводившихся Национальным музеем древностей в 1898—1899 гг. раскопок не было обнаружено, однако, ни одной надписи, которая позволила бы заключить, что древний Аксиополь находился именно в этом месте, хотя нет никаких оснований сомневаться относительно месторасположения этого поселения. Косвенным доказательством этого является надпись IV в.; в ней упоминаются имена трех христианских мучеников, которых, согласно письменным источникам, пытали в Аксиополе.

Наряду с открытиями, уже опубликованными, в хранилищах Национального музея древностей находится керамический материал, найденный во время раскопок 1898—1899 гг. и впервые публикуемый в данной работе. Древнейшими являются два фрагмента ручек амфор с клеймами (рис. 1/1—2), которые подтверждают связь, существовавшую между поселением в Аксиополе и островом Родосом в III—II вв. до н.э. Особого внимания заслуживают шесть сосудов конца VI в. н.э., представляющие собой редко

встречающуюся категорию керамики (рис. 2/1—4 и табл. I/1—2). Римско-византийская амфора (табл. I/3) датируется той же эпохой, что и сосуды. Последняя группа керамики представлена шестью глиняными сосудами; четыре из них (рис. 3/1—4) относятся к обиходной керамике X—XI вв., а два кувшина и два фрагмента третьего кувшина (табл. I/4—7)—к керамике, покрытой оливково-зеленой глазурью, часто встречающейся в этот период в Добрудже.

ОБЪЯСНЕНИЕ РИСУНКОВ

Табл. I. — Аксиополь. 1—3, керамика конца VI в.; 4—7, керамика X—XI вв.

Рис. 1. — Аксиополь. Клейма на ручках родосских амфор.

Рис. 2. — Аксиополь. Сосуды конца VI в.

Рис. 3. — Аксиополь. 1, сосуды X в., 2—4, сосуды XI в.

NOUVELLES DONNÉES SUR AXIOPOLIS

RÉSUMÉ

La position géographique a assuré à l'établissement d'*Axiopolis* (Cernavoda, au lieu dit «Hinog») un rôle important dans le lointain passé de la Dobroudja. Ce nom tire fort probablement son origine du mot iranien *axšaena* (= de couleur foncée). Il est devenu «Axiopolis» dans la bouche des colons grecs, et a été traduit chez les Slaves par *Cernavoda* et chez les Turcs par *Cara-su* (= eau noire), selon le nom du cours d'eau proche de l'établissement en question. La dénomination la plus ancienne est Axiopolis et non *Heraclea*. Il semble que l'ancienne forteresse de Hinog ait été mentionnée pour la dernière fois par le géographe arabe Idrisi (1154).

Les découvertes fortuites, tout comme celles provenant des fouilles archéologiques exécutées par le Musée National des Antiquités en 1898—1899, n'ont mis au jour aucune inscription dont il résulterait directement que l'ancienne Axiopolis se trouvait à cet endroit même, encore qu'il ne puisse plus y avoir de doute au sujet de la localisation. Une preuve indirecte en ce sens est fournie par une inscription du IV^e siècle de notre ère, qui mentionne les noms de trois chrétiens, connus par les sources écrites pour avoir été martyrisés à Axiopolis.

Outre les découvertes déjà publiées, le dépôt du Musée National des Antiquités de Bucarest possède des matériaux céramiques provenant des fouilles de 1898—1899, matériaux que l'auteur publie pour la première fois.

Les plus anciens sont deux fragments d'anses d'amphores, portant des estampilles (fig. 1/1—2); ils montrent que l'établissement d'Axiopolis entretenait, aux III^e—II^e siècles avant notre ère, des relations avec l'île de Rhodes. L'auteur accorde une attention spéciale à six vases de la fin du VI^e siècle de notre ère, qui représentent une catégorie céramique rarement rencontrée (fig. 2/1—4 et pl. I/1—2). Une amphore romano-byzantine (pl. I/3) date de la même époque que ces vases. Le dernier groupe céramique est représenté par six

vases en terre-cuite, dont quatre (fig. 3/1—4) appartiennent à la céramique d'usage courant des X^e—XI^e siècles, tandis que deux cruches et deux fragments d'une troisième (pl. I/4—7) font partie de la céramique à émail vert olive, fréquente en Dobroudja à la même époque.

EXPLICATION DES FIGURES

Pl. I. — *Axiopolis*: 1—3, céramique de la fin du VI^e siècle et, 4—7, des X^e—XI^e siècles.

Fig. 1. — *Axiopolis*: estampilles sur des anses d'amphores rhodiennes.

Fig. 2. — *Axiopolis*: vases de la fin du VI^e siècle.

Fig. 3. — *Axiopolis*: 1, vases du X^e siècle et, 2—4, du XI^e siècle.

DATE NOI ÎN LEGĂTURĂ CU CETATEA NEAMȚULUI

Acum mai bine de o jumătate de mileniu, la 2 februarie 1395, Sigismund de Luxemburg, regele Ungariei, semna un act înaintea Cetății Neamțului (*ante castrum Nempch*)¹. Pentru prima oară fortăreața de pe malul stîng al Ozanei (Neamțului) era astfel semnalată de documentele vremii. După 322 de ani, în iarna anului 1717, cetatea își deschidea porțile pentru ultima oară: resturile unor trupe de mercenari nemți, care invadaseră Moldova și ocupau cetatea, o părăseau, lăsînd în mina lui Mihai Racoviță o mare cantitate de pradă. Numai că la porți, în turnuri și în dreptul crenelurilor de pe creasta zidurilor nu s-au mai tocmnit străji noi, deoarece, din porunca domnitorului, s-a dat foc cetății².

De acum înainte cetatea devine un loc părăsit, un « cuib de vinderei » — cum îi zicea Ion Creangă. Cetatea se ruina treptat, ajungînd pînă în starea în care se află în secolul nostru³.

Dintre multele evenimente prin care a trecut cetatea în cursul existenței sale, amintim aici doar cîteva mai însemnate.

În vara anului 1476, cînd oștile turcești conduse de Mahomed al II-lea atacă Moldova, cetatea este una din țintele principale ale acestui atac. Ea este asediată îndelung, dar fără folos pentru turci; un martor ocular al asediului, Angiolello, aflat în tabăra turcă, relatează că moldovenii se apărau cu strășnicie,

¹ Actul e publicat fragmentar de Elemér Malysz, *Zsigmundkőri oklevéltár (1387—1399)* (*Documente din timpul lui Sigismund*), Budapesta, 1951, p. 415—416, nr. 3804. « Nempch » e corupt; în alte documente din diferite epoci numele cetății e redat: Nemcz, Nencz, Niamc sau chiar Anetz.

² I. Chiparissa, *Cronicon*, ed. C. Erbiceanu, în *Cronicarii greci*, Buc., 1888.

³ Fiind sesizat, prin Teodor Balș, despre ruina la care era supusă cetatea de către locuitorii din tîrg (« din pricina neprivegherii după vreme de cătră neprețuitorii monomenturilor și a zăstriei Patriei ») — Departamentul pricinilor din lăuntru al Moldovei pune în vedere ispravnicului de Neamț, la 14 iulie 1834, să ia grabnice măsuri ca nimeni să nu mai ia piatră și cărămidă din cetate (ca una care « să socotește ca un monument al Principatului Moldova »), scopul acestor măsuri fiind asigurarea « nerisipirii ei în viitorime ». După cîteva luni, la 28 octombrie același an, ispravnicul anunță că pentru paza cetății s-a făcut un gard de lemn... (vezi Gh. Ungureanu, *Din trecutul județului Neamț*, extras din *Anuarul lic. de băieți Petru Rareș, Piatra-Neamț*, 1937, p. 12).

își rîdeau de turci și « nici nu le mai păsa de noi ». În cetate, arată martorul, se aflau închiși și cîțiva din prinșii luptei de la Vaslui (1475) ¹.

După un secol aproape de la această încercare a puterii cetății, în timpul lui Alexandru Lăpușneanu, la ordinul turcilor, se încearcă distrugerea ei ². Probabil pentru a o feri de această soartă, Vasile Lupu o transformă în ... mănăstire. Așa o găsește la 15 decembrie 1646 misionarul papal Marco Bandini, căruia i se părea însă suspectă această « mănăstire » puternic fortificată, slujită deopotrivă de călugări « schismatici », dar și de pedestrași domnești ce mișunau pe la porți ³. Firește, noua ipostază a cetății era de ochii turcilor; ea a durat pînă către sfîrșitul veacului al XVII-lea. La 1691, mănăstirea-cetate era încă puternică, deoarece Ioan Sobieŭski abia o poate cucerii ⁴; în acest an ca egumen de Cetatea Neamțului este menționat un anume « popa Anastasie » ⁵.

I

Este cunoscut faptul că *preocupări* privind originea și vechimea cetăților moldovenești găsim încă la cronicarii veacului al XVII-lea, în mai mare măsură la Miron Costin. Într-o operă a sa el scrie: « Cetățile, cîte sînt astăzi în țara moldovenească și muntenească, fie întregi, fie în ruine, multe prin locuri abia cunoscute, nu sînt toate zidite în același timp, unele (sînt) ridicate de daci, altele de romani, altele în sfîrșit de domni după a doua descălicare a acestor țări ». Și continuă: « E greu să scrii ceva asupra lor, căci nici prin mănăstiri nu se găsește nimic despre ele, deoarece sînt foarte vechi, iar mănăstirile mai nouă, nici răposatul Ureche nu pomeneste de ele, nici scriitorii străini nu ne spun ce cetate de ce popor a fost zidită. Atîta este sigur despre ele că unele sînt zidite de daci, altele de romani, altele de greci, iar Chilia de genezezi » ⁶.

În altă operă cronicarul (sau mai degrabă interpolatorul său) repetă: « ... mare nevoie iaste a scrie de dinsele de cine ar fi făcute, că cît am nevoie, cît am cercat să știu de ce niam sînt făcute, un cuvînt, o pomenire n-am putut afla cu mare jele » ⁷.

În sfîrșit, în opera sa, scrisă la anul 1684 în versuri polone și dedicată craiului polon, Miron Costin scrie:

« Cît despre celelalte cetăți. ... de ce, muza mea, nu poți da nici o lămurire? Oare nu te simți în stare să spui? Sau nimeni n-a pomenit dacă le-au clădit

¹ Donado da Lezze, *Historia turchesca (1300—1514)*, ed. I. Ursu, Buc., 1910, p. 91; cf. și *Cronica lui Ștefan cel Mare, versiunea germană a lui Schedel*, ed. I. Chițimia, Buc., 1942, p. 45—46, 66.

² « Aceluiași Alexandru i-a poruncit sultanul Soliman să dărîme Cetatea Neamțului în țara Moldovei » (N. Brzeski, *Cronica Moldo-polonă*, la I. Bogdan, *Cronice inedite atîngătoare de istoria romînilor*, Buc., 1895, p. 133).



³ « ... quod arcis potius quam Caenobii formam praefert »; « Portarum custodes sunt Principis pedites, rectius arcem quam Monasterium dixeris » (*Codex Bandinus*, ed. V. A. Urechia, în *ARMSI*, Seria a II-a, XVI, Buc., 1895, p. 68).

⁴ V. Mihordea, *Les Principautés roumaines dans la presse française au XVIIe siècle*, în *Mélanges de l'école roumaine en France*, Paris, 1932, p. 128 și urm.

⁵ V. A. Urechia, *Biserica din Cetatea Neamțului și documente relative la Vasile Lupu și doamna Ruzanda*, în *ARMSI*, Seria a II-a, XI, 1890.

⁶ *Cronica Țării Moldovei și a Munteniei*, la I. Bogdan, *op. cit.*, p. 182—183.

⁷ Miron Costin, *De neamul Moldovenilor din ce fară au ieșit strămoșii lor*, ed. C. Giurescu, Buc., 1914, p. 43, nota.



Planșa I. — Cetatea Neamțului: 1, vedere generală din spre valea Ozanel;
2, vedere generală din spre nord (în fund Humuleștii).

dacii sau mai tirziu romanii? Un lucru îl știi fără greșală că e vorba de unul din aceste două popoare, dar bastioanele celelalte, căci fiecare din aceste cetăți are două rinduri de întărituri, au fost clădite cu cheltuiala voievozilor »¹.

Din toate acestea rezultă că informațiile cronicarilor erau așa de sărace, încît vechimea cetăților moldovenești se pierde în epoca — încă nebuloasă pentru ei — a antichității daco-romane, adică în vremea cînd trăiau aceia pe care cronicarii îi arătau cu mîndrie că sînt strămoșii poporului nostru. În schimb, observăm că Miron Costin știa că și domnii moldoveni au făcut « bastioanele celelalte » de la Neamț, Suceava etc. O spune mai clar în prima operă citată: « ... Cetățile acestea erau la început mai mici și aveau numai partea din mijloc, ca niște turnuri; zidurile de jur împrejur le-au făcut domnii... cele mai multe au fost făcute de vestitul domn, bătrînul Ștefan Vodă »².



Problema originii Cetății Neamțului, mai exact vorbind a vechimii ei, a constituit o preocupare și pentru istoriografia romînă din ultimii 88 de ani. S-au dat în această privință nu mai puțin de patru soluții, după cum urmează:

1, cetatea a fost clădită de cavalerii teutoni în veacul al XIII-lea; 2, cetatea datează dinainte de formarea statului moldovean și este opera sașilor din Bistrița ardeleană; 3, cetatea a fost zidită de un boier local dinainte de Petru I Mușat (1375—1392) și 4, cetatea este chiar opera acestui voievod.

Vom examina pe rînd aceste păreri, specificînd că scopul acestui articol este în primul rînd o luare de poziție, mai ales față de prima teorie și în al doilea rînd să completeze cu date noi ultima părere care, după cum se va vedea, este cea justă.

1. B. P. Hasdeu este acela care a susținut pentru prima dată originea teutonică a Cetății Neamțului. Bazîndu-se pe etimologia numelui, « Neamțul », cit și pe informațiile bulei papale din 1232 (despre care vom vorbi mai jos), Hasdeu arată că « geneza teutonică a tradiționalei cetăți din nordul Romîniei » este absolut evidentă și că « o origine mai precisă, mai clară, mai amănunțită, e peste putință »³.

Părerea este apoi însușită de D. Onciul. Referindu-se la cunoscutul *Список русских городов дальних и ближних*⁴ (= Lista orașelor rusești îndepărtate și apropiate), istoricul arată: « Între aceste orașe zise rusești găsim și Cetatea Neamțului, oraș care chiar prin numele său arată originea sa nemțească din timpul cînd cavalerii teutoni (nemți) din țeara Bîrsei în Ardeal au ocupat, între anii 1211 și 1225, o parte însemnată din Moldova »⁵. Iar mai departe: « Din țeara Bîrsei, cavalerii teutoni ocupară o parte însemnată din

¹ Miron Costin, *Istorie în versuri polone despre Moldova și Țara Românească (1681)*, ed. P. P. Panaltescu, în ARMSI, Seria a III-a, X, 1929, p. 94.

² I. Bogdan, *op. cit.*

³ B. P. Hasdeu, *Cetatea Neamțului*, în *Foia Societății romanismulă*, octombrie, nr. 7, Buc., 1870, p. 328—330.

⁴ *Весь Полное собрание русских летописей*, vol. VII (*Летопись по Воскресенскому списку*), St. Petersburg, 1856, p. 240.

⁵ D. Onciul, *Originile Principatelor române*, Buc., 1899, p. 83 (cf. *Opere complete*, tomul I, ediție critică adnotată de A. Sacerdoțeanu, Buc., 1946, p. 286).



Planșa II. — Cetatea Neamțului: 1, vedere generală din spre est; 2, vedere generală din spre sud.

Moldova între Carpați și Siret și construirea acolo cetăți¹. Cetatea Neamțului, probabil și Crăciuna în munții Vrancei (cu ruine de o veche cetate și cu nume ce ne reamintește Kreuzburgurile cavalerilor teutoni) sînt din acel timp »².

Mai departe, părerea prinde teren. Astfel, o găsim la K. A. Romstorfer³. A. D. Xenopol⁴, C. Matasă⁵, fără a mai vorbi de Atanasie, Mandrea, Crețulescu, Boierescu ș.a. A. D. Xenopol argumentează în felul următor:

« O bulă papală ne dă *deslușiri* asupra zidirii acestei cetăți, care se vede făcută în adevăr de nemți, anume de cavalerii teutoni... Îndepărtarea în care se află Cetatea Neamțului de Țara Birsei, ar putea să arunce oarecare îndoială asupra zidirii ei de cavalerii teutoni din Brașov. Să nu uităm însă că germanii erau colonizați și în Bistrița și în Rodna, chiar în fața Cetății Neamțului, în Transilvania, și că deci este mai mult decît sigur că acea întăritură fusese făcută de cavaleri în *interes comun*, pentru a apăra pasul Tulgheșului, cel mai îndemînat de trecut pentru barbarii din cîmpie către așezările din țara de peste munți »⁶ (sublinierile noastre — N.C.).

Recent, în 1954, prof. arh. Gr. Ionescu încă mai crede că « întăriturile care au format apoi nucleul așezării militarești de mai tîrziu, chemată după originea întemeietorilor ei *dintii* » (Neamțul—*n.n.*) au fost făcute de cavalerii teutoni⁷.

Actele papale la care s-au referit B. P. Hasdeu, D. Onciul, A. D. Xenopol etc. sînt scrisorile adresate de către papa Grigore al IX-lea (1227—1241) regelui ungar, Andrei al II-lea, fiului său — viitorul Bela al IV-lea —, episcopilor în subordine, sau, în sfîrșit, magistrului cavalerilor teutoni (*magistro et fratribus hospitalis sancle Marie Teutonicorum Jerosolimitani*). În special, e vorba de scrisoarea din 31 august 1232 adresată de papă episcopului Jacob de Preneste⁸, în care se arată:

— după ce Țara Birsei a fost donată cavalerilor, aceștia construiesc aici « cinci cetăți puternice » (*quinque fortia castra*);

— curînd însă, din vina lor, cavalerii intră în conflict cu regele maghiar, care le revocă donația. La stăruințele cavalerilor, dar mai ales ale papei, donația le este reconfirmată, ba pe deasupra li se dă și o parte din « Cumania care se află dincolo de Munții Carpați » (*montes nivium*), unde cavalerii construiesc de data aceasta un « castrum munitissimum »;

— împotriva acestei « cetăți foarte întărite » se năpustesc cumanii care erau foarte « îngroziți și supărați că li s-a luat puțința de a intra și ieși (în regatul Ungariei) », dar cavalerii îi înfrîng și creștinează chiar o parte din cumani;

¹ Aici se trimite la documentele papale, publicate de Zimmermann-Werner, *Urkundenbuch der Deutschen in Siebenbürgen*, I, p. 25, 36 etc. despre care vom vorbi mai jos.

² D. Onciul, *op. cit.*, p. 93.

³ K. A. Romstorfer, *Schloss Neamțu und einige Klosteranlagen in seiner Umgebung*, în *Jahrbuch des Bukowiner Landes-Museums*, VII, 1899, p. 12 (și extras, 1899, p. 9).

⁴ A. D. Xenopol, *Istoria românilor din Dacia Traiană*, ediția a III-a, Buc., 1925, vol. II, p. 219.

⁵ C. Matasă, *Cetatea Neamțului*, în *Boabe de grâu*, V, 3, Buc., 1934, p. 144.

⁶ A. D. Xenopol, *op. cit.* Se trimite la documentele papale din anii 1231—1234.

⁷ Gr. Ionescu, *Relatare asupra istoriei arhitecturii românești*, Buc., 1954, p. 104.

⁸ Folosit în repetate rînduri, actul e publicat în colecția *Doc. priv. ist. Rom.*, c, vol. I, p. 256—258, nr. 216. Conținutul acestui act este identic cu al acelora din 26 aprilie 1231 (*ibidem*, nr. 206) și 11 octombrie 1234 (*ibidem*, nr. 227).

— în pofida acestor merite regele îi alungă pe cavaleri din Țara Birsei, « spre jignirea vădită a bisericii romane, deoarece această țară ce nu avea alt prelat în afară de pontificele roman, plătea zisei biserici ca dare pe an două mărci de aur »;

— în încheiere, papa recomandă episcopului de Preneste să depună strădania cuvenită, pentru ca regele să se înduplece încă o dată, în caz contrar acesta fiind amenințat cu « sentința cuvenită ».

Bazindu-se pe informațiile acestui document papal și înșelați de numele cetății, adepții teoriei teutonice identifică faimosul « castrum munitissimum » cu Cetatea Neamțului. În cele ce urmează vom încerca să arătăm cât de forțată devine această identificare și vom porni chiar de la documentul din 1232.

E necesar, înainte de toate, să subliniem, pe scurt, împrejurările în care ia naștere conflictul cavalerilor cu regele maghiar.

De mult încă, de pe vremea când în scaunul apostolic rezida antecesorul lui Grigore al IX-lea, papa Honoriu al III-lea (1216—1227), conflictul era în toi; cauzele acestuia sînt multiple, dar ele se reduc în esență la cauze economice și politice. Neținînd seama de stipulațiile actului regal de confirmare a posesiunilor cavaleriești din Țara Birsei (1211), precum și de prevederile actului de reconfirmare a posesiunilor, din anul 1222, referitoare la hotare, venituri, monedă etc., într-un cuvînt, tinzînd să devină un stat în stat, regele se vede nevoit pînă la urmă să-i alunge pe musafiri, ca unii care deveneau periculoși pentru regatul maghiar. Hotărîrea se și traduce în fapt în anul 1225¹.

În aceste împrejurări intervine papa Honoriu al III-lea. El semnează nu mai puțin de 14 scrisori în favoarea cavalerilor². Ce pare ciudat însă e faptul că în nici una din aceste scrisori nu se pomenesc de cele « cinci cetăți puternice » și de o alta « foarte întărită »³, construite de cavaleri. După cum s-a văzut, o asemenea mențiune se face la șase-șapte și chiar nouă ani după alungarea cavalerilor din Țara Birsei. Să nu fi știut oare papa Honoriu că protejării săi au clădit șase cetăți? Ce se ascunde sub intervențiile tardive ale papei Grigore al IX-lea cînd argumentele majore în favoarea cavalerilor puteau prinde bine chiar în cursul conflictului cu regele și nu în anii 1231—1234, cînd cavalerii erau deja izgoniți? Răspunsul, credem, trebuie căutat în politica papei, care ținea la menținerea influenței asupra unui teritoriu din care lua anual însemnate venituri și care intra după 1225 în directă administrare a regelui.

Revenind la bula din 1232, lectura atentă a acesteia ne dă « deslușirea » că acel « castrum munitissimum » trebuie căutat în apropierea imediată a unui pas de intrare în Transilvania, altfel nu li s-ar fi luat cumanilor puțința de « a

¹ Ei sînt chemați imediat la Vistula de Jos de către Conrad de Masovia (cf. Adam Mickiewicz, *Histoire populaire de Pologne*, Paris, 1867, p. 23—24).

² De fapt politica papei era dublă; pe de o parte declara că la judecata regală îi va fi imposibil să nu-i apere pe cavaleri (*DIR*, C, nr. 169, la 12 iunie 1225), iar pe de alta recunoștea, repetînd cuvintele regelui, că protejării săi sînt răi și nerecunoscători, întocmai ca « focul în sin, șoarecele în traistă și șarpele în poală » (*ignis in sinu, mus in pera et serpens in gremio*), *ibidem*, nr. 171 la 1 septembrie 1225.

³ Exceptînd actul regal din anul 1222 (înainte de 7 mai), prin care se arată vag că se dă voie cavalerilor « să-și ridice cetăți și orașe de piatră », dăruindu-le apoi și « cetatea numită Cruceburg » pe care numiții cavaleri o ridicaseră « din nou » (*ibidem*, nr. 130). De aici se vede că teutonii au primit tirziu permisiunea de a zidi cetăți de piatră, căci pînă în jurul anului 1222 erau obligați să folosească numai lemnul la construcția cetăților (vezi actul din 1211, *ibidem*, nr. 77).

intra și ieși ». Or, ca să ne referim la pasul Tulgheș, indicat de A. D. Xenopol, oricine își poate da seama că de la 70 km nu poate fi supravegheată trecătoarea de către cei din Cetatea Neamțului. E de neînțeles apoi mențiunea din scrisoarea papei că pe cumani i-a apucat în același timp și groaza dar și furia la vederea « cetății foarte întărite ». Chiar admitând asemenea stări afective, atacul cumanilor nu-și avea rostul, deoarece Cetatea Neamțului (dacă ar fi aceea « foarte întărită » din bula papei) se afla la periferia, dacă nu chiar dincolo de ceea ce reprezenta pentru cei vechi noțiunea geografică de « Cumania » veacului al XIII-lea ¹.

Nu mai insistăm asupra acestor acte papale, deoarece din cuprinsul lor nu reiese nimic în legătură cu Cetatea Neamțului. Vom sublinia însă metodologia cu totul greșită a adepților teoriei teutonice, care constă pînă la urmă în tratarea izolată a actului din 1232. Operînd cu pretinsa dominație teutonică în regiunea de azi a Neamțului, ei au denaturat, voit sau nu, cadrul istoric, politic și geografic, al posesiunilor cavaleresti din țara noastră. De aceea, socotim convingătoare analiza amănunțită a documentelor papale și concluzia lui Em. C. Lăzărescu în această direcție, că expansiunea teutonilor peste Carpați s-a făcut spre est « pe de o parte pe valea Pîrîului Negru și apoi peste munți prin pasul Oituz spre confluența Siretului cu Dunărea și pe de alta prin pasul Tătarului spre sud » ².

Cît privește numele de *Neamțul* dat cetății, ne putem referi la numeroase așezări omenești din țara noastră, care au luat numele apei, locului, regiunii etc. în care apar. Așa sînt orașele: Tg. Jiu, Făgăraș, Suceava, Tg. Mureș, Curtea de Argeș; mănăstirile: Bistrița, Cotmeana, Putna, Secul, Gura Motrului; Cetatea Dîmboviței — și ca atare Cetatea Neamțului, ca una care stă pe apa cu același nume. Că așa stau lucrurile de obicei, o dovedește însemnarea de pe o veche carte de la mănăstirea Neamțului: « Pentru sfințirea bisericii ce se numește acum monastirea Neamțului (dupre numele riului)... ce s-au sfințit de preosfințitul mitropolit al Sucevei Chir Teoctist » etc. ³.

2. Originea săsească, bistrițeană, a Cetății Neamțului a fost susținută (nu și argumentată) de către C. C. Giurescu care scrie: « (cetatea) a fost ridicată, se pare, de sașii din Bistrița, înainte de întemeierea Moldovei; că ar fi făcut-o cavalerii teutoni pare mai puțin probabil » ⁴. S-a obiectat însă, pe bună dreptate, că bistrițenii n-aveau vreun interes special să zidească cetatea într-o regiune care nu le aparținuse niciodată și că acest interes al lor se lega de drumul pe la Vatra Dornei, deci cu mult spre nord de Cetatea Neamțului ⁵.

¹ V. T. Pașuto, *Очерки по истории Галицко-Волынской Руси*, Moscova, 1950, harta anexată.

² Em. C. Lăzărescu, *Notă despre documentele Țării Blrsei și cavalerii teutoni*. Extras din *Țara Blrsei*, VI, 4, Brașov, 1934, p. 17.

³ Th. Codrescu, *Uricariul*, I, ediția a II-a, 1871, p. 398. Cf. și I. Minea, N. Grigoraș și ing. Cojoc, *Din trecutul Cetății Neamțului — În legătură cu campania noastră de săpături din vara anului 1939*. Extras din *Cercetări istorice*, XIII—XVI, Iași, 1940, p. 7. Aici se arată că *Neamț* înseamnă « tăcut » și că riul Neamț este « riul tăcut ». Dimpotrivă, credem, riul nu-i deloc tăcut ci e foarte tumultuos. Mai degrabă originea toponimicului vine de la împrejurarea că riul trecea prin regiunea celor « tăcuți », adică printre coloniștii sași care se infiltraseră în Moldova înainte de întemeierea statului și care erau neînțeleși de localnici, deci ca și tăcuți. Termenul în orice caz e vechi, căci la 1395 era deja încetățenit.

⁴ C. C. Giurescu, *Istoria Romnilor*, ediția a III-a, Buc., 1938, I, p. 387; idem, *Istoria romnilor*, Buc., 1940, II, partea a II-a, p. 519.

⁵ I. Minea și colab., *op. cit.*, p. 8—11.

Așadar, ipoteza originii bistrițene a Cetății Neamțului nu e justificată istoricește. De la sine înțeles cade și părerea lui A. D. Xenopol că ea a fost zidită «în interes comun» de către teutoni și sași pentru paza trecătorii de la Tulgheș.

3. Neconvingătoare este și părerea lui N. Grigoraș, care susține că Neamțul a fost zidită de un boier moldovean, înainte de formarea statului. După autor, «cetatea a fost ocupată de primii domnitori moldoveni, deoarece în mîinile unui boier devenea foarte primejdioasă. Am putea presupune că cel care a integrat-o în sistemul de organizare a țării a fost Petru I Mușat»¹.

Inconsistența tezei lui N. Grigoraș este dovedită de faptul că niciodată în istoria Moldovei boierii aceștia n-au avut puterea economică și politică de a construi o cetate de proporțiile Neamțului. Singura «cetate» boierească cunoscută în Moldova este aceea a lui Duma Negrul, menționată de documentele veacului al XV-lea²; aceasta era, fără îndoială, o simplă întăritură de piatră și pămînt.

Dacă Cetatea Neamțului este anterioară formării statului și dacă a fost «ocupată de primii domni moldoveni», de ce atunci nici Bogdan I Lațcu sau chiar Petru I nu s-au gîndit să-și organizeze capitala în jurul unei cetăți puternice, gata făcute? Drumul vechi de acces către Cetatea Neamțului venea dinspre Suceava și trecea prin satul Oglinzi³. Dar e imposibil să se admită că Suceava a devenit capitală a țării și a fost înzestrată cu două cetăți de către Petru I, numai pentru a se lega de cetatea de la Neamț. După cum se va vedea situația e inversă.

De altfel, în ultimă instanță argumentul arheologic e hotărîtor: nu s-a constatat la Neamț nici un indiciu material care să îngăduie datarea cetății înainte de epoca mușatină, argument care e valabil în egală măsură și pentru infirmarea primelor două teorii.

4. Am ajuns și la ultima ipoteză, aceea că Neamțul se leagă în timp de epoca lui Petru I Mușat. În general însă, observăm că istoricii care au susținut această părere au procedat mai mult intuitiv și în oarecare spirit polemic, mai ales față de teoria originii teutonice. Astfel, citind pe N. Iorga, care admite construirea cetății Neamțului în vremea primului Mușatin⁴, Al. Lapedatu scrie: «Nu e locul a aminti și discuta aci părerile emise cu privire la originea Cetății Neamțului. Un lucru totuși e necesar a fi relevat: mirarea că se mai crede în originea ei teutonică, știut fiind că cavalerii teutoni (ordin religios dar nu și specific național) nu au ajuns dincoace de Carpați în regiuni atît de nordice» etc...⁵ Atît.

I. Minea, N. Grigoraș, și C. Cojoc scriu și ei: «Cea mai hazardată părere asupra originii Cetății Neamțului este cea susținută de B. P. Hașdeu», că alții «lungesc apoi povestea, fără să fi văzut vreo informație documentară»⁶, pentru ca dintr-odată să se afirme: «Cetatea Neamțului a fost zidită de domni romîni,

¹ N. Grigoraș, *Vechi cetăți moldovenești (Originea lor)*, Iași, 1946, p. 9. După cum se vede autorul se dezice de părerile consemnate în articolul citat mai sus.

² Gh. Diaconu, *Despre rolul curșilor boierești în organizarea militară a Moldovei în veacurile XIV—XV*, în *Studii și referate privind istoria României*, Buc., 1954, I, 551—571.

³ I. Minea și colab., *op. cit.*, p. 50.

⁴ N. Iorga, *Geschichte des rumänischen Volkes im Rahmen seiner Staatsbildungen*, I, Gotha, 1905, p. 161 și urm.

⁵ K. A. Romstorfer, *Cetatea Sucevii*, Buc., 1913, p. XXII.

⁶ I. Minea și colab., *op. cit.*, p. 4.

îndată după întemeierea Moldovei. Când afirmăm aceasta ne putem gândi cu bună dreptate la Petru Vodă Mușatin. S-a ridicat această cetate tocmai pentru a opri expansiunea ungurească spre est». Se arată apoi când apare cetatea în documente, cum «Moldova domniei lui Petru (I) Mușatin era foarte bogată și ajunsese la un mare prestigiu politic etc.»¹.

Se îmbrățișa așadar o părere care era plină de bun simț și venea uimitor în concordanță cu realitățile istorice ale Moldovei veacului mușatin. Firește, nu putem cere prea mult cercetătorilor dinaintea noastră, atât timp cât însăși metoda de cercetare arheologică se reducea la «semnele lapidare și la formele de construcție»². De aceea, nici Al. Lepadatu și nici I. Minea n-au știut să pună preț pe datele arheologice. Deși se vorbea de Neamț ca «cea mai veche formă de cetate moldovenească», totuși nu s-a încercat stabilirea eventuală a unei legături tipologice între aceasta și Cetatea de scaun din Suceava. Se combate «hazardata» teorie teutonică — dar nimeni n-ar încerca să compare planul Cetății Neamțului cu acela al cetăților zise teutonice din Transilvania³.

În ce ne privește, socotim că rezolvarea problemei originii și datării Cetății Neamțului este posibilă numai cu concursul datelor arheologice, pe de o parte, și prin dubla comparație a acesteia cu cetățile de la Suceava și acelea din Transilvania, pe de alta.

II

Cetatea Neamțului se află așezată pe unul din piscurile masivului Țiful, la circa 1,5 km nord-vest de Tg. Neamț. Un drum modern, în serpentină, urcă spre cetate. Cu veacuri în urmă, cum am amintit deja, cel care năzuia spre cetate trebuia să treacă mai întâi prin satul de la nord de aceasta, Oglinzi (în veacul al XVI-lea, *Oglindești*), tăia apoi coama muntelui și, ocolind prăpastia unei rișe abrupte, cobora spre cetate. Drumul vechi se termina aici cu un mic platou trapezoidal, aflat în fața vestitului pod-viaduct de forma unei cîrje (*pons obliqua flexione*, cum îl numește Bandini). Acesta era lung de 80 de pași și lat de 12 pași și se sprijinea pe nouă picioare de piatră înalte de 50 de picioare⁴; dintre acestea se mai văd doar patru (pl. IV/2 și fig. 3).

O punte mobilă lega ultimul picior al podului de curtea exterioară a cetății, adică spațiul dintre latura de nord a fortului propriu-zis și așa-numita «pînză a doua de ziduri». Prin aceasta din urmă se înțelege zidul masiv gros de circa 3 m, prevăzut cu patru bastioane semicirculare, construit, cum se va vedea, în vremea lui Ștefan cel Mare (fig. 3).

Fortul propriu-zis sau nucleul principal al cetății («turnul» lui Miron Costin) se prezintă în plan sub forma unui patrulater; latura de est se frînge ușor în trei segmente abia perceptibile, iar cea de vest, în două. Forma generală însă e a unui patrulater și nu a unui hexagon (fig. 2/3). Dimensiunile laturilor sînt după cum urmează: nord, 37,50 m (38); sud 38,50 m (38); est,

¹ I. Minea și colab., *op. cit.*, p. 16.

² *Ibidem*.

³ Despre acestea nici pînă astăzi nu știm care sînt anume (vezi literatura la Iosif Schiopul, *Contribuțiuni la istoria Transilvaniei în sec. XII—XIII*, Cluj, 1932). Recent, s-a dovedit pe cale arheologică, o dată în plus, că cetatea de pe dealul Șprengbiului — Or. Stalin nu datează, cum se credea, din epoca cavalerilor teutoni, ci din secolul al XIV-lea (vezi A. D. Alexandrescu și N. Constantinescu, *Săpăturile de salvare de pe dealul Șprengbi — Or. Stalin*, în *Materiale*, VI, 1959, p. 667—678).

⁴ *Codex Bandinus*, p. 68.



Planșa III. — Latura de est a Cetății Neamțului: 1, turnul de nord-est și poarta principală (se văd crenelurile mușatline înfundate); 2, poarta principală, detaliu (în fund turnul de nord-vest).

47 m (46) și *vest*, 40 m (39,4) (cifrele din paranteze sînt măsurători făcute de I. Minea, N. Grigoraș și ing. G. Cojoc, *op. cit.*, p. 55 și urm.).

Zidurile sînt groase de 3 m și construite din piatră locală (șist verde) legată cu mortar. Înalte pe alocuri de circa 20 m, zidurile mai păstrează pe latura de est resturi din vechile creneluri. Un număr de 15 contraforți sprijină zidurile, mai ales la colțuri. Contrafortul din colțul de sud-est al cetății are o formă specială, fiind și cel mai puternic. Suprafața totală a nucleului principal (inclusiv spațiul ocupat de ziduri) este de 1767 m² (1 600). Turnurile din cele patru colțuri sînt și ele de formă rectangulară, au golul către interiorul cetății, spre a folosi terenul în întregime. Golul turnurilor ocupă suprafața totală de circa 90 m² (la parter); adăugîndu-se cîte două etaje la fiecare, înseamnă că suprafața ce putea fi folosită efectiv de garnizoană era de circa 280 m². Afecțînd cîte patru m² de apărător, rezultă că numai în turnuri puteau sta cel puțin 70 ostași.

Turnul de nord-est se înalță deasupra porții principale, pe care o apăra direct (pl. III/1–2).

E de menționat că există la Neamț și alte intrări: una pe latura de nord — poarta secundară — (pl. IV/1) și alta pe latura de vest, lângă turnul de sud-vest. (O spărtură în turnul de nord-vest datează poate din timpul ocupației polone a cetății). Nu se poate preciza deocamdată raportul cronologic între poarta principală și celelalte două intrări. Acesta va fi stabilit cu precizie în funcție de viitoarele cercetări arheologice de la Neamț.

După ce se străbate gangul porții principale, se intră în curtea interioară a cetății. Aceasta era limitată de construcțiile înșirate de-a lungul laturilor de est, sud și vest, precum și de latura de nord a fortului; în dosul acesteia din urmă nu s-a construit niciodată nimic, deoarece era singura latură expusă atacului dușman. De aceea s-a și adăugat în această parte pinza a doua de ziduri.

Construcțiile interioare ale cetății¹ au ajuns pînă la noi în ruină.

Pe latura de vest se mai văd urmele unei săli mari boltite, iar pe latura de est există o serie de încăperi denumite convențional: «închisoarea», «monetăria» (în care s-au găsit stanțe și resturi de monede falsificate de bănăria lui Istrate Dabija) etc.². Deasupra «monetăriei», în zidul de est al fortului, se mai vede absida altarului mănăstirii lui Vasile Lupu. În general, se observă multe refaceri la construcțiile din cetate. Latura de sud este aproape total ruinată. E posibil ca aici să fi existat vechile construcții mușatine — restul fiind adausuri din secolele următoare.

Din trei părți cetatea era înconjurată cu un șanț de apărare, azi umplut cu dărîmături.

În anul 1953 s-au inițiat aici unele lucrări de consolidare a zidurilor. Acestea au continuat și în 1954, cînd s-au executat la Neamț și primele sondaje arheologice sistematice³.





Cercetările arheologice inițiate de Academia R.P.R. pe teritoriul orașului Suceava, în anul 1951, au dat pînă în prezent rezultate extrem de importante

¹ Despre acestea Dimitrie Cantemir nota la timpul său că «nu mai au purtarea de grijă ce li se cade» (*Descriptio Moldaviae*, ed. Papiu Ilarian, Buc., 1875, p. 18).

² SCIV, V, 1–2, 1954, p. 314.

³ Pentru alte date în legătură cu Cetatea Neamțului se poate consulta lucrarea citată, scrisă de I. Minea și colaboratorii săpăturilor din 1939. Unele aprecieri din această lucrare



Planșa IV. — 1, latura de nord a Cetății Neamțului (în prim plan poarta secundară, iar în fund turnul de sud-est); 2, primele trei picioare (restaurate parțial) ale podului construit în vremea lui Ștefan cel Mare.

pentru reconstituirea tabloului social-economic, politic și cultural al Moldovei feudale, ilustrând totodată și rolul vechii capitale în cursul veacurilor trecute. În egală măsură însă, aceste cercetări au scos în evidență strinsa legătură ce există între Suceava, pe de o parte, și Cetatea Neamțului, pe de alta, ca unele care se integrau în același sistem militar și administrativ, de apărare și organizare a statului feudal moldovenesc. După descoperirea, în anul 1952, a cetății




Fig. 1. — Încercare de reconstituire a Cetății Neamțului (de arh. Dinu Teodorescu).

de la Șcheia, elementele *pozitive* de comparație pentru Cetatea Neamțului au căpătat o importanță de prim ordin.

Cetatea Șcheia se prezintă în plan sub forma unui patrulater romboidal, cu laturile aproape egale: 39×37 m. Zidurile sînt lucrate din piatră de carieră și au o grosime de 2,50—3 m. Fundația zidurilor a fost executată în trepte, deoarece constructorii au folosit creasta înălțimii fără a mai nivela terenul în prealabil. La colțuri, cetatea avea cîte un turn de apărare. Datată în mod sigur pe bază de monede și material arheologic de la Petru I Mușat, Cetatea Șcheia este singura păstrată în forma originală din veacul al XIV-lea ¹ (fig. 2/1).

sînt însă eronate. Materialul este nesistematizat. Nu s-a distins ce aparține epocii lui Petru I Mușat și ce anume epocii lui Ștefan cel Mare. Planul cetății, anexat la sfîrșitul lucrării, este cu totul fantezist. În legătură cu această ultimă problemă e cazul să menționăm că prima ridicare topografică a cetății o datorăm lui Gh. Asachi (vezi N. Iorga, *Monumentele istorice în vechea noastră literatură*, I. Gh. Asachi și monumentele istorice ale Moldovei, în *BCMI*, fasc. 77, p. 104 și fig. 4). Releveul lui Romstorfer este nesatisfăcător. Un relevu bun care corectează erorile aceluia din *Cercetări istorice*, 1940, se află la D. Constantinescu, *Raport asupra săpăturilor din anul 1942 de la Cetatea Neamțului*, în *ACMI*, 1943, Buc., 1946, p. 178 și fig. 59. Aici se publică numai forul mușatin al Cetății Neamțului. În lucrarea de față folosim relevuul lui St. Balș, reprodus de Gr. Ionescu (*op. cit.*) precum și ridicările executate de către P. Polonic și de subsemnatul în cursul anului 1954.

¹ Pentru alte probleme privind această cetate a se vedea Gh. Diaconu și N. Constantinescu, *Cetatea Șcheia* (monografie), (în curs de apariție).

Cetatea de Scaun din Suceava are, ca și Cetatea Neamțului, un nucleu principal, care se înscrie aproape perfect într-un pătrat. Lungimea laturilor fortului măsoară circa 45 m, iar grosimea zidurilor, circa 3 m. În

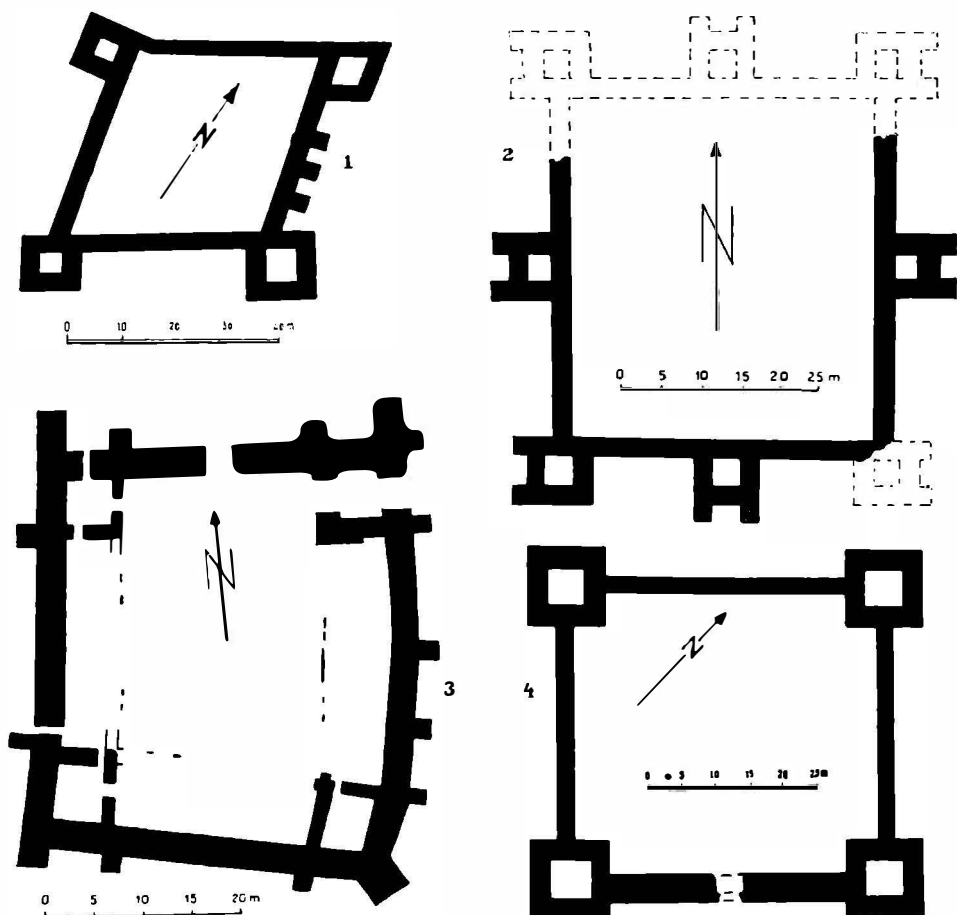


Fig. 2. — Planuri de cetăți patrulete: 1, Șcheia-Suceava (după SCIV); 2, Cetatea de scaun-Suceava (după K. A. Romstorfer); 3, Cetatea Neamțului (după arh. Șt. Balș); 4, Ivangorod — U.R.S.S. (după V. V. Kostolîcin).

colțuri și pe mijlocul laturilor se află câte un turn de apărare, ieșit în afara zidurilor, ca la Șcheia. E de observat că turnul de sud-est este deviat față de laturile de est și sud ale fortului, probabil în urma marilor refaceri pe care le-a suferit cetatea, în a doua jumătate a secolului al XV-lea (fig. 2/2).

O serie întreagă de elemente apropie între ele cetățile de la Neamț și Suceava. În primul rând, faptul că, în afară de Șcheia, fortul este înconjurat cu o nouă pinză de ziduri prevăzută cu puternice bastioane pentru artilerie — ziduri clădite ulterior nucleului principal. Epoca de construcție a acestor noi ziduri

a fost determinată cu precizie pe cale arheologică, atât la Suceava cît și la Cetatea Neamțului. Mai ales la aceasta din urmă se vede cu limpezime că zidurile noi distonează în ce privește materialul folosit la construcția lor; în locul pietrei verzui de la nucleul principal, la construirea pînzei a doua de ziduri, a podului, la înălțarea zidului fortului cu cîțiva metri mai în sus, s-a folosit o rocă de carieră de culoare cenușie (gresie sarmațiană) și bolovani de riu.

Cercetările arheologice de la Cetatea Neamțului au permis observații importante în legătură cu principalele etape de construcție ale cetății. Vom cita mai jos din raportul preliminar, pe care l-am întocmit cu ocazia săpăturilor din anul 1954:

« Din sondajul executat la Cetatea Neamțului în 1954 putem avea unele indicații preliminare, rezolvabile definitiv pe măsură ce cercetările de aici vor fi reluate și extinse.

Pînă în prezent nu s-a descoperit la Cetatea Neamțului nici un material arheologic mai vechi decît veacul al XIV-lea.

În urma acestor cercetări se pare că s-a dat de urma unui vechi șanț de apărare la Cetatea Neamțului, umplut cu diferite materiale între pînza a doua de ziduri și nucleul principal al cetății, așadar o situație analogă aceleia din secțiunile B XIII și B XIV de la Cetatea de scaun din Suceava.

Asemenea amenajări s-au făcut și pe platoul din fața podului, legat nemijlocit de construcția pînzei a doua de ziduri, peste noul șanț de apărare al cetății. Și la Cetatea Neamțului, pe baza indicațiilor pe care ni le oferă materialul ceramic, asemenea mari lucrări de refacere a cetății datează din a doua jumătate a secolului al XV-lea (epoca lui Ștefan cel Mare) »¹ (fig. 4).

În acest sens trebuie deci interpretată relatarea cronicarului că « zidurile de jur-împrejur le-au făcut domnii... ; cele mai multe au fost făcute de vestitul domn, bătrînul Ștefan-Vodă » — ceea ce înseamnă că marele domn mergea în pas cu vremea, că înțelegea noile condiții în care se purtau războaiele vremii și, mai ales, aprecia rolul crescînd al artileriei în desfășurarea acestora².

Cînd s-a construit așadar acea « parte din mijloc » de la Cetatea Neamțului? Răspunsul nu poate fi decît unul singur: epoca domniei lui Petru I Mușat. Pentru această datare pledează o serie întregă de fapte.

1. Asemănarea planului de la Neamț cu acela al cetăților de la Suceava — ultimele fiind date cu certitudine în epoca lui Petru I — este evidentă. Se observă o adaptare creatoare a unui tip de cetate patrulater la forma terenului, ceea ce denotă măiestria constructorilor. Terenul este folosit așa cum este, fără a mai fi nivelat în prealabil, iar fundația zidurilor se desfășoară în trepte pentru a adera mai bine la configurația terenului, fără însă a afecta planul inițial stabilit pentru cetate. Turnurile de apărare de la Șcheia și Cetatea de scaun sînt scoase în afară, pentru a se flanca reciproc; la Neamț această flancare nu mai era necesară, deoarece cetatea era înatacabilă din trei părți.

¹ SCIV, VI, 3—4, 1955, p. 755—757 și fig. 3; p. 797—802 și fig. 39—41.

² R. Rosetti, *Istoria artei militare a romînilor pînă la mijlocul veacului al XVII-lea*, Buc., 1947, p. 197. Cf. și I. Focșeneanu și Gh. Diaconu, *Bazele puterii militare a lui Ștefan cel Mare*, Buc., 1956, p. 127 și urm. E posibil ca la 1476 pînza a doua de ziduri de la Neamț să fi existat deja; într-adevăr, unde putea fi amplasată artileria cetății dacă nu pe platformele circulare nou adăugate?

Dacă turnurile cetății Neamțului ar fi fost scoase în afară, spațiul curții interioare se reducea la jumătate, ceea ce n-avea sens.

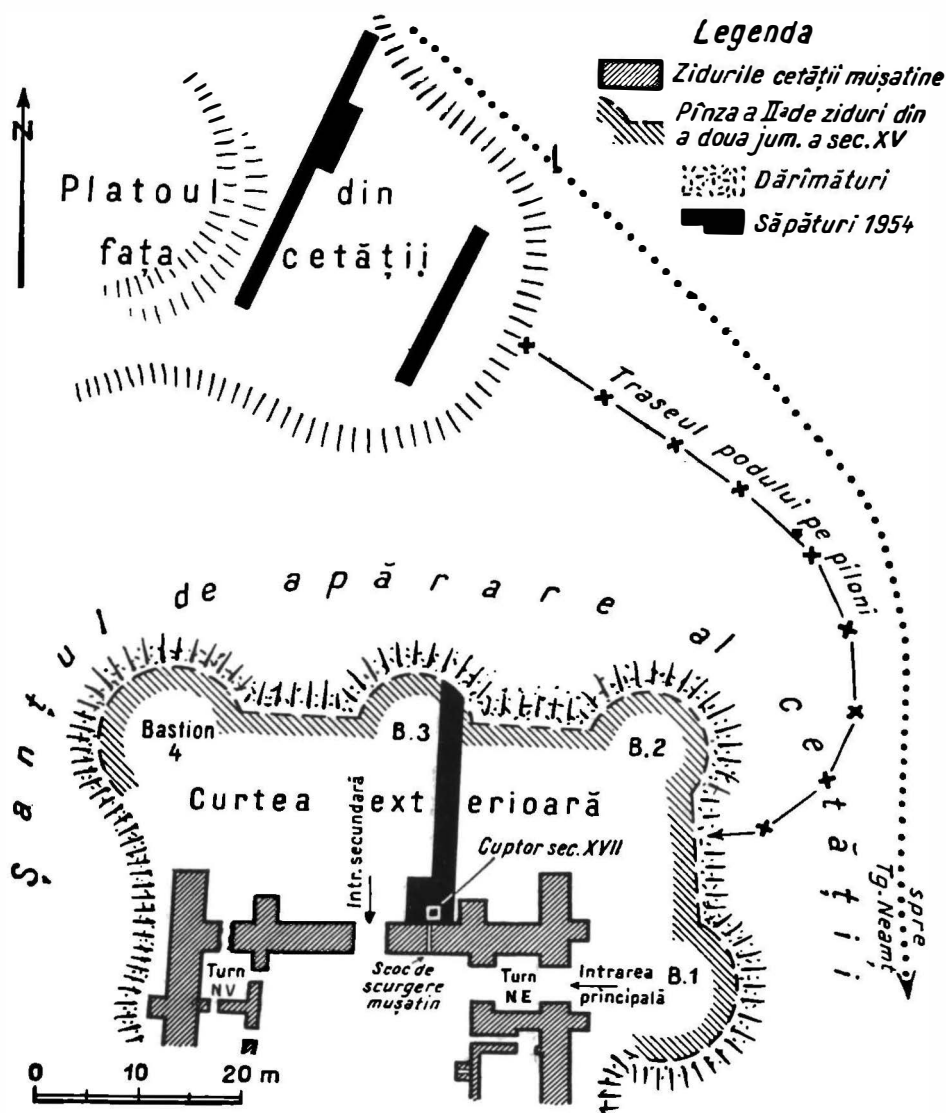


Fig. 3. — Cetatea Neamțului. Pînza a doua de ziduri (epoca lui Ștefan cel Mare).

2. Tehnica de construcție este aceeași la Suceava și Cetatea Neamțului. Se foloseau materiale locale (piatră, nisip, prundiș, piatră de var). Mortarul de la Suceava este identic în compoziție cu acela de la Neamț: var hidraulic, nisip și prundiș, praf de cărămidă și cărbuni de copac.

3. Materialul arheologic descoperit la cele trei cetăți este același.

4. Pe latura de est a cetății de la Neamț se mai păstrează o parte din vechile creneluri, acoperite în epoca lui Ștefan cel Mare. Or, dacă cetatea ar fi teutonică, nu-i posibil ca timp de un sfert de mileniu să nu se fi produs o uzură oarecare a zidurilor și să nu fi suferit deci reparațiile necesare. Faptul că crenelurile amintite sînt intacte denotă că între epoca folosirii lor și aceea a

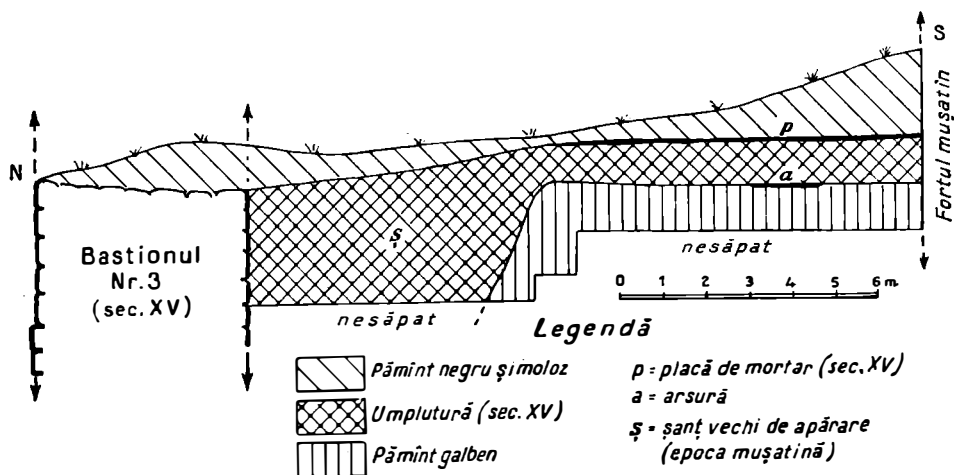


Fig. 4. — Cetatea Neamțului. Profilul de est al secțiunii I/1954 (curtea exterioară).

astupării, în veacul al XV-lea, a trecut un timp relativ scurt, adică răstimpul de la Petru I Mușat la Ștefan cel Mare.

5. Drumul vechi de acces către Cetatea Neamțului arată că venea de la Suceava și se lega de aceasta. Construită la numai 55 km în linie dreaptă, Cetatea Neamțului completa după cetățile de la Suceava sistemul de apărare al țării în timpul lui Petru I Mușat.

6. La 26 septembrie 1387, voievodul presta jurământul de vasalitate către suzeranul său, Vladislav Iagello. În actul ce ni se păstrează se spune: « Ne supunem pe noi, poporul (nostru) și pământul țării noastre, cetățile Moldovei și celelalte domenii (*prestamus subiacentes nos, gentemque atque terram nostram, Valachie castra ceteraque dominia*) »¹. În anul următor, 1388, se menționează pentru prima oară în documente și Cetatea Sucevei², pentru ca la șapte ani după această dată și la trei ani după moartea voievodului, în 1395, să apară în documente și Cetatea Neamțului. Nu-s oare destul de concludente aceste mențiuni, din această epocă, pentru a se explica tăcerea documentelor premușatine, indiferent c-ar fi scrise sau de natură arheologică?

¹ M. Costăchescu, *Documente moldovenești înainte de Ștefan cel Mare*, II, Iași, 1932, p. 599 și urm., nr. 162—163, cu data 10 mai; P. P. Panaitescu, *Mircea cel Bătrîn*, Buc., 1944, datează închinarea de la Liov la 26 septembrie 1387 (p. 230).

² M. Costăchescu, *op. cit.*, p. 603—604, nr. 164.

7. Că Petru I Mușat avea mijloace materiale cu care să clădească, nu mai încapă discuție. În afară de bani și de un imens material de construcție, el mai avea asigurată și mina de lucru necesară. Reținem în acest sens împrejurarea că tocmai în regiunea Rădăuți—Suceava—Neamț apar și primele scutiri de «lucru la cetate». La 1 august 1444, Ștefan voievod, fiul lui Alexandru cel Bun, scutește satul Balasinouți al mănăstirii Horodnic între altele «să nu lucreze nici la cetate»¹. La 11 martie 1446, domnul acordă aceeași scutire și unor sate aparținând mănăstirii Neamțului. Printre acestea se găsesc și două din apropierea Cetății Neamțului: Timișeștii și Cristieneștii (azi Cristești), despre care un document din 7 ianuarie 1407 arată că au fost date mănăstirii de «sfânt răposatul domn Io Petru voievod»², — ceea ce dovedește existența sigură a mănăstirii în timpul lui Petru I Mușat³.

În scurt, credem că această prestație de caracter feudal apare în Moldova tocmai în perioada când domnul zidea cetățile de Suceava și Neamț, cu șerbi ca aceia din Timișești, Cristești, Balasinouți etc.

8. În sfârșit, al optulea argument, și desigur că nu e ultimul, îl constituie totala deosebire ce există între cetățile de la Suceava și Neamț și cetățile din Transilvania.

Un cercetător al fortificațiilor medievale sirbești, A. Deroko, scrie că muntele și cîmpia au dat Serbiei tipuri de cetăți diferite. «La primele (fortificațiile din munți — *n.n.*) planul depinde de configurația înălțimii pe care s-a zidit fortificația, de accesul mai ușor sau mai dificil către această înălțime, de posibilitățile de atac și apărare etc.». Dimpotrivă, «planul fortificațiilor din cîmpie poate avea o mai mare regularitate căci accesul este aici mai liber din toate părțile»⁴. Din prima grupă de cetăți se pot da ca exemple numeroase fortificații sirbești (peste 35); cităm pe acelea mai cunoscute: Trojanov, Vidojevica, Jerina, Soko, Ujițe, Koviljcia etc. Din a doua grupă face parte între altele și cunoscuta cetate a Șabațului (1470).

Aceeași situație se repetă — în ce privește numai prima grupă — și în Transilvania. Într-adevăr, nu găsim aici nici o cetate de plan rectangular — deși înălțimile de la Suceava și Neamț sînt la fel cu acelea din Transilvania. Cetățile ardeleni au planul neregulat, linia zidurilor urmînd cu fidelitate configurația terenului. Așa sînt cetățile de la Codlea, Rîșnov, Feldioara, Deva, cu forma alungită — după cum se prezenta înălțimea. Caracteristice pentru aceste cetăți sînt numeroasele turnuri înșirate de-a lungul zidurilor. Cîteodată apar și ziduri concentrice, ca la Deva. Cetatea Salgo, din preajma Sibiului, era de formă elipsoidală. Nici o urmă de construcție interioară, în afară de turnul rotund, legat de zidul incintei, ce amintește de vechiul donjon al cetăților apusene. Cetatea de pe dealul Șprenghiului este rotundă, după forma dealului, iar cea de la Tabla Buții are forma trapezoidală (fig. 5).

¹ DIR, A, vol. I, p. 204, nr. 242.

² Ibidem, p. 15, nr. 19.

³ Se credea chiar că voievodul este îngropat aici (N. Iorga, *Istoria bisericii noastre*, în ARMSI, seria a II-a, XXXIV, 1912, p. 453). Recent însă s-a încercat identificarea mormîntului lui Petru I Mușat la M-reă Probota (cf. P. P. Panaitescu, *Din istoria luptei pentru independență a Moldovei în veacul al XIV-lea. Primele lupte pentru independență ale Țărilor Romîne*, în Studii, IX, 4, 1956, p. 107 și urm.).

⁴ A Deroko, *Les châteaux forts du Moyen Âge*, în volumul *Monuments et stations archéologiques en Serbie, I. Serbie Occidentale*, din seria *Matériaux*, IX, 2, Belgrad, 1953, p. 38.

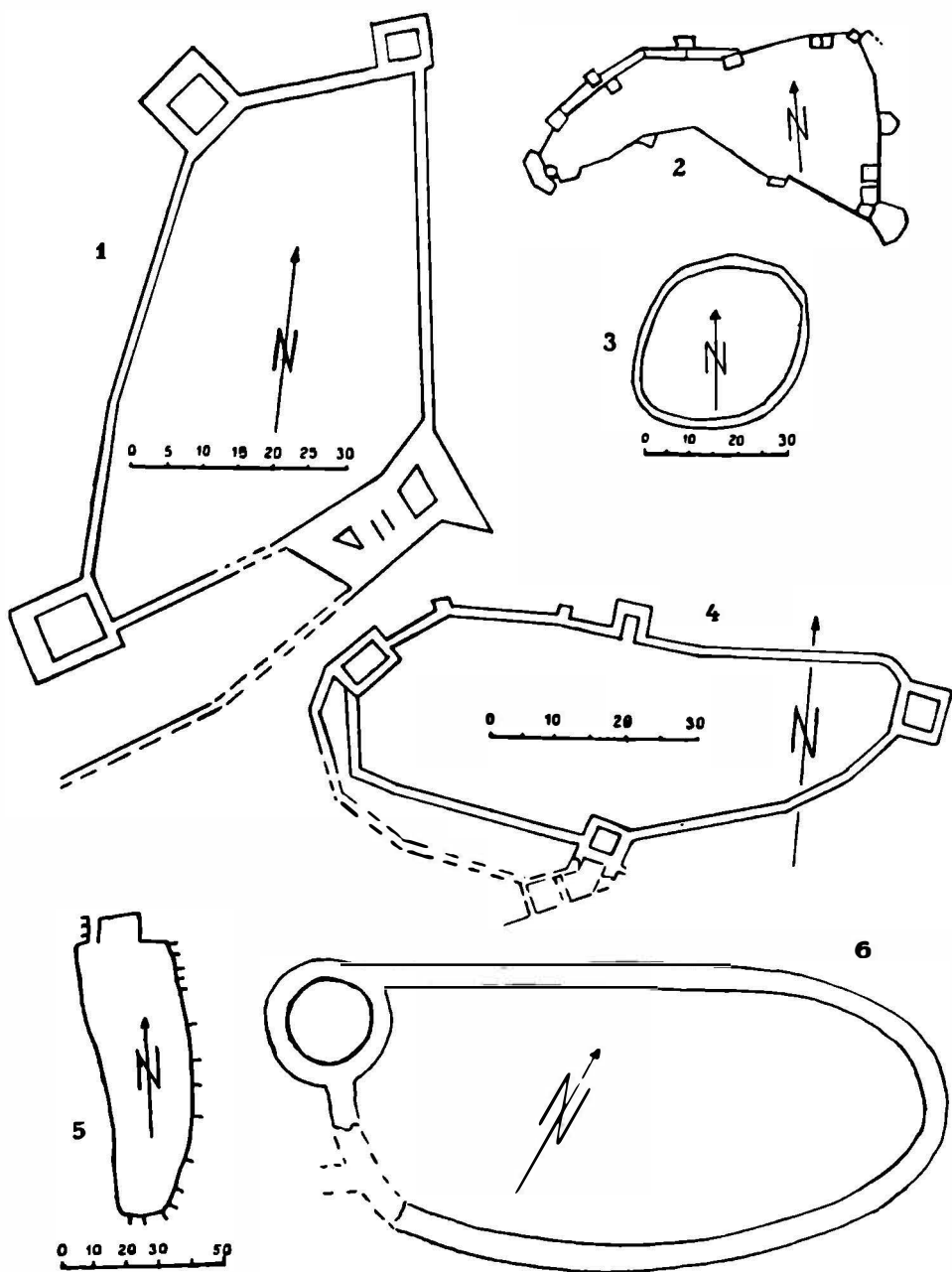


Fig. 5. — Planul unor cetăți din Ardeal: 1, Tabla Bușil (după *Horwath*); 2, Rișnov (după *Gross-Kühlbrandt*); 3, Șprenghei—Or. Stalin (după *A. Prox*); 4, Feldioara (după *Horwath*); 5, Codlea (după *Horwath*); 6, Salgo-Sibieli.

Rezultă din această comparație că nu se poate face nici o apropiere tipologică între cetățile din Transilvania, Cetatea Neamțului și cetățile de la Suceava. Aceasta înseamnă că ultimele sînt zidite diferit în spațiu și timp față de primele.

III

Pentru a încheia, aducem în discuție și problema dacă tipul de cetate de la Neamț și Suceava este «caracteristic moldovenesc» — cum a afirmat N. Iorga¹ sau nu. Fără îndoială, în arhitectura feudală de la noi, fiecare provincie romînească prezintă trăsături aparte, uneori specifice, în funcție de complexul social-economic și politic, specific pentru fiecare provincie în parte².

Dar credem că nu-i o simplă întîmplare că un tip de cetate de formă pătrată, specific cîmpiei, cunoscut atît în sud cît și în nord, apare deodată în Moldova în veacul al XIV-lea, adaptat înălțimilor. Arhitectul de la Șcheia, Cetatea de scaun și Neamț știa dinainte ce formă va avea cetatea pe care o construia și cum va folosi mai bine terenul ales pentru construcție. Înseamnă deci, că se poate lua în considerare și posibilitatea existenței unei surse de inspirație din afara sau periferia Moldovei, pentru tipul de cetate de la Neamț și Suceava.

Pe de o parte se cunosc în sudul balcano-dunărean cîteva cetăți patrulate, unele de origine bănuită bizantină sau genoveză. E de presupus că moștenirea romano-bizantină se va fi perpetuat pînă tîrziu. Planul fortului pătrat al Cetății Albe, ce amintește de acela al cetății din valul roman de piatră din Dobrogea, de la Mircea Vodă, cetatea Enisala, rectangulară etc. ar sugera căutarea originii cetăților de la Suceava și Neamț în aceste regiuni sudice³.

Pe de altă parte, observăm că la 1492, așadar la o dată cînd cetățile de la Neamț și Suceava (mai puțin Șcheia) se înconjurau cu noi pînze de ziduri pentru artilerie, în nord, la Ivangorod în fața Narvei, se zidea o cetate perfect rectangulară și cu turnuri de aceeași formă în colțuri (fig. 2). Curînd însă, după 1506, cetatea se înconjoară la rîndu-i cu bastioane pentru artilerie⁴. De aci rezultă că nu putem ignora nici regiunile de nord ale Europei, mai precis spațiul denumit *polono-baltic*. Se știe că legăturile cu aceste regiuni sînt pentru Moldova străvechi și au avut mai ales un caracter comercial⁵. Pe plan politic, omagiul feudal prestat de primul Mușatin la Liov, în 1387, întărea deci o situație care angrenase deja Moldova în sfera de influență a regatului polon poate împotriva tendinței de expansiune a regatului maghiar⁶.

¹ N. Iorga, *Les châteaux occidentaux en Roumanie*, în *BCMI*, XXII, fasc. 60, 1929 p. 66.

² Gr. Ionescu, *op. cit.*, p. 10, 99.

³ N. Iorga, *Studii istorice asupra Chiliei și Cetății Albe*, București, 1899, p. 6; R. Rosetti, *op. cit.*, 94—95; E. Comșa, *Cîteva descoperiri arheologice din raionul Medgidia (reg. Constanța)*, în *Materiale*, IV, 1957, p. 326 și fig. 1.

⁴ V. V. Kostocikin, *Крепость Ивангород*, în *MIA*, 31, Moscova, 1952.

⁵ Stanislas Lukasik, *Pologne et Roumanie aux confins des deux peuples et des deux langues*, Paris—Varșovia—Cracovia, 1938, p. 36.

⁶ Ipoteza că tipul de cetate de la Neamț și Suceava este de origine polono-baltică a fost sugerată de V. Vătășlanu. Ea se află deja consemnată într-un raport al șantierului arheologic Suceava-Cetatea Neamțului (*SCIV*, V, 1—2, 1954, p. 278).

E de recunoscut însă, dat fiind stadiul actual al informațiilor de care dispunem, că originea polono-baltică a cetăților de la Neamț și Suceava este încă ipotetică. E greu deci de afirmat categoric că meșterii care au lucrat la aceste cetăți sînt veniți din nord, ori s-au format la școlile de aici¹. Dacă se va dovedi totuși că aceasta este rezolvarea problemei — atunci credem că va trebui să se urmărească și filiera prin care a fost vehiculat tipul de cetate de care ne-am ocupat: dinspre nord, prin Galiția, sau poate dinspre nord-est, prin Podolia, despre care izvoarele rusești o arată împinzită de cetățile Coriatovicilor lituanieni².

Cadrul istoric social-economic și politic al vremii în care se zidește Cetatea Neamțului ne este încă limitat, deși, cum am afirmat, arheologia suplinește în parte lacunele de informație. De aceea, în articolul de față nici n-au fost atacate asemenea probleme, cel mult amintite sau schițate în linii mari. Ne simțim datori totuși să menționăm că problemele mari pe care le ridică Cetatea Neamțului, altele decît acelea din articolul nostru, vor fi dezbătute într-un studiu special despre fortificațiile Moldovei, scris în colaborare și aflat încă în curs de redactare.

N. CONSTANTINESCU

НОВЫЕ ДАННЫЕ О КРЕПОСТИ НЯМЦ

РЕЗЮМЕ

Автор возобновляет дискуссию по некоторым вопросам, касающимся крепости Нямц в Молдове. Он указывает на то, что еще хронисты XVII в., в особенности Мирон Костин, занимались вопросом древности молдавских крепостей. Из-за скудности сведений хронисты относили время строительства крепостей в Нямце, Сучаве и др. к туманной для тех времен дако-римской эпохе.

В румынской историографии существовало по меньшей мере четыре мнения относительно происхождения и древности крепости Нямц. Б. П. Хаждау, Д. Ончиул, А. Д. Ксенопол и др. утверждали, что крепость была сооружена тевтонскими рыцарями в XIII в. во времена, когда они владели Цара Бырсей в Трансильвании (1211—1225). Они основываются на топонимии *нямц* (-немец) и на указании, почерпнутом из папской грамоты 1232 г., в которой фактически ничего не упоминается относительно крепости Нямц.

Согласно другому мнению крепость была построена саксами из трансильванской Бистрицы (К. К. Джуреску). Оно, однако, не подтверждается конкретными историческими условиями, в которых развивались отношения между трансильванскими и молдавскими саксами. Не обоснованным является и единичное мнение Н. Григораша, что крепость Нямц была построена местным боярином до первых молдавских господарей.

Наконец, четвертое и самое правильное мнение устанавливает происхождение крепости во время Петра I Мушата (1375—1392). Это мнение поддерживали А. Лапедату, Н. Йорга, И. Миня и др. Автор указывает,

¹ SCIV, op. cit.; G. Balș, *Bisericile lui Ștefan cel Mare*, în BCMI, București, 1925, capitoul Meșterii.

² *Letopiseșele Rusiei apusene*, în *Полное собрание русских летописей*, XVII, St. Petersburg, 1907.

что историки, защищавшие это мнение, поступали так, руководясь, главным образом, интуицией, не приводя веских аргументов и игнорируя археологические данные, оказывающие реальную помощь в выяснении вопроса, касающегося крепости Нямц.

Археологические исследования, проведенные в последние годы в Сучаве и в крепости Нямц, выявили тесную связь, существующую между крепостями Сучавы (Шкея и Воеводская крепость) и крепостью Нямц. Помимо сходства их планов, четырехугольник с башнями одинаковой формы по углам и единство археологического материала, одинакового во всех трех крепостях, свидетельствуют о почти идентичной эволюции крепости Нямц и Воеводской крепости в Сучаве. Так, вокруг главного квадратного укрепления, выстроенного при Петре Мушате, прибавляется во время Стефана Великого вторая полоса стен с мощными полукруглыми бастиянами для артиллерии. Сам Мирон Костин поясняет, что «эти крепости были вначале меньше, имея только среднюю часть в виде башен; окружающие ее стены были выстроены господарями. . . ; большая часть была построена великим господарем, старым Стефаном-Водой».

В заключение указано, что четырехугольный план крепости Нямц и Сучавы, весьма отличающийся от плана так называемых тевтонских крепостей в Трансильвании, римско-византийского происхождения и встречается не только на юге, в квадратном форте Белгорода Днестровского (СССР), и в Енисале, в Шабаце (Сербия), но и на севере, в крепости Ивангород (СССР). Гипотеза о польско-балтийском происхождении молдавских крепостей еще не подтверждена, но в случае, если она будет исторически обоснована, то, по мнению автора, будет возможно установить путь, пройденный типом вышеупомянутой крепости — с севера, через Галицию, или же с северо-востока, через Подолию, которая, согласно русским источникам, была покрыта сетью крепостей литовских Кориатовичей.

ОБЪЯСНЕНИЕ РИСУНКОВ

Табл. I. — Крепость Нямц: 1, общий вид со стороны долины Озаны; 2, общий вид с северной стороны (в глубине Хумулешти).

Табл. II. — Крепость Нямц: 1, общий вид с восточной стороны; 2, общий вид с южной стороны.

Табл. III. — Восточная сторона крепости Нямц: 1, северо-восточная башня и главный вход (видны замурованные зубцы эпохи Мушата); 2, главный вход, деталь (в глубине северо-западная башня).

Табл. IV. — 1, северная сторона крепости Нямц (на первом плане боковой вход, в глубине юго-восточная башня); 2, первые три (частично реставрированных) быка моста, построенного при Стефане Великом.

Рис. 1. — Попытка реставрации крепости Нямц (арх. Дину Теодореску).

Рис. 2. — Планы четырехугольных крепостей: 1, Шкея-Сучава (по SCIV); 2, стольная крепость Сучава (по К. А. Ромсторферу); 3, крепость Нямц (по арх. Ш. Балшу); 4, Ивангород — СССР (по В. В. Косточкину).

Рис. 3. — Крепость Нямц. Второй ряд стен (эпоха Стефана Великого).

Рис. 4. — Крепость Нямц. Восточный профиль разреза 1/1954 (внешний двор).

Рис. 5. — План некоторых трансильванских крепостей: 1, Табла Буций (по Хорвату); 2, Рышнов (по Гроссу-Кюльбрандту); 3, Шпренги — гор. Сталин (по А. Проксу); 4, Фельдиоара (по Хорвату); 5, Кодля (по Хорвату); 6, Салго-Сибиел.

NOUVELLES DONNÉES CONCERNANT LA FORTERESSE DE NEAMȚ

RÉSUMÉ

L'auteur reprend certaines questions relatives à la forteresse de Neamț, en Moldavie. L'ancienneté des forteresses moldaves avait déjà préoccupé les chroniqueurs du XVII^e siècle, et plus particulièrement Miron Costin. Les maigres informations dont ils disposaient les poussaient à attribuer la construction des fortifications de Neamț, de Suceava, etc. à l'époque, alors nébuleuse, de l'antiquité daco-romaine.

L'historiographie roumaine n'a pas connu moins de quatre opinions quant à l'origine et à l'ancienneté de cette forteresse. C'est ainsi que B. P. Hasdeu, D. Onciul, A.D. Xenopol, etc. ont soutenu qu'elle avait été édiflée par les chevaliers de l'ordre teutonique, au XIII^e siècle, à l'époque où ils détenaient le territoire dit «Țara Bîrsei» (Terra Borza), en Transylvanie (1211—1225). Ces auteurs se fondaient sur la signification du toponyme «Neamț» (= Allemand) et sur les données d'une bulle papale de 1232, qui en réalité ne dit rien au sujet de cette forteresse.

Une autre opinion attribue sa construction aux Saxons de la ville transylvaine de Bistrița (C. C. Giurescu). Mais elle n'est pas justifiée par les conditions historiques concrètes du développement des relations des Saxons de Transylvanie avec la Moldavie. Tout aussi erroné est le point de vue isolé de N. Grigoraș, qui soutient que cette forteresse a été édiflée par un noble de la contrée, antérieurement au règne des premiers princes moldaves.

Enfin, la quatrième opinion, qui est la bonne, soutient que la forteresse date de l'époque de Pierre I^{er} Mușat (1375—1392). Elle a été défendue par Al. Lapedatu, N. Iorga, I. Minea et par d'autres historiens. L'auteur montre cependant que ces savants ont agi plutôt intuitivement, sans pouvoir disposer d'arguments solides en faveur de leur thèse. Ils ont complètement ignoré les données archéologiques, qui sont d'un réel secours pour l'élucidation du problème.

Les recherches archéologiques effectuées ces dernières années à Suceava et à la forteresse de Neamț ont fait ressortir l'étroite dépendance qui existe entre les forteresses de Suceava (Scheia et Cetatea de Scaun) et la forteresse de Neamț. Outre la ressemblance de leur plan — un quadrilatère flanqué de quatre tours d'angle de la même forme — et l'unité des matériaux archéologiques, identiques pour les trois forteresses, l'auteur prouve que la forteresse de Neamț et le château-fort principal (Cetatea de Scaun) de Suceava ont connu une évolution presque égale. C'est ainsi que, autour d'un fort carré principal, construit au temps de Pierre I^{er} Mușat, vint s'ajouter à l'époque d'Etienne le Grand une seconde ligne de murailles, pourvues de puissants bastions semi-circulaires pour résister au feu de l'artillerie. Miron Costin lui-même nous apprend que «ces forteresses étaient au début assez petites et n'avaient que la partie centrale, telles des tours; les murailles qui les entourent ont été édiflées par les princes...; la plupart le furent par le célèbre prince que fut le vieux voïvode Etienne».

Pour conclure, l'auteur démontre que le plan rectangulaire des forteresses de Neamț et de Suceava — tout à fait différent de celui des forteresses dites teutoniques, de Transylvanie — se retrouve aussi dans le sud de l'Europe, au

fort carré de Cetatea Albă (Akkerman-U.R.S.S.), à Enisala et à Sabaț (Serbie). Ce plan est d'origine romano-byzantine, mais il est également attesté dans le nord de l'Europe, par la forteresse d'Ivangorod (U.R.S.S.). L'hypothèse de l'origine polono-balte des forteresses moldaves est encore incertaine, mais, si l'on parvient à prouver son fondement du point de vue historique, l'auteur estime que l'on devra également déterminer la filière empruntée par le type de forteresse en question: du nord, par la Galicie, ou peut-être du nord-est, par la Podolie, que les sources historiques russes montrent parsemée de forteresses érigées par les Coriatovitch lithuaniens.

EXPLICATION DES FIGURES

Pl. I. — Forteresse de Neamț: 1, vue générale prise de la vallée de l'Ozana; 2, vue générale prise du nord (au fond, le village de Humulești).

Pl. II. — Forteresse de Neamț: 1, vue générale prise de l'est; 2, vue générale prise du sud.

Pl. III. — Flanc oriental de la forteresse de Neamț: 1, la tour nord-est et la porte principale (on distingue les créneaux de l'époque de Pierre Mușat ultérieurement murés); 2, détail de la porte principale (au fond, la tour nord-ouest).

Pl. IV. — 1, flanc septentrional de la forteresse de Neamț (au premier plan, la porte secondaire et, vers le fond, la tour sud-est); 2, les trois premières piles (partiellement restaurées) du pont construit sous Etienne le Grand.

Fig. 1. — Essai de reconstitution de la forteresse de Neamț (par l'architecte Dinu Teodorescu).

Fig. 2. — Plans de forteresses quadrilatères: 1, Scheia—Suceava (d'après SCIV); 2, forteresse principale de Suceava (d'après K. A. Romstorfer); 3, forteresse de Neamț (d'après l'architecte Șt. Balș); 4, Ivangorod—U.R.S.S. (d'après V. V. Kostotchikine).

Fig. 3. — Forteresse de Neamț. La seconde ligne de murailles (époque d'Etienne le Grand).

Fig. 4. — Forteresse de Neamț. Profil oriental de la section 1/1954 (cour extérieure).

Fig. 5. — Plans de forteresses de Transylvanie: 1, Tabla Buții (d'après Horwath); 2, Râșnov (d'après Gross—Kühlbrandt); 3, Șprenghe—Or. Stalin (d'après A. Prox); 4, Feldiara (d'après Horwath); 5, Codlea (d'après Horwath); 6, Salgo—Sibiel.

5.7.1



UNELE PROBLEME ÎN LEGĂTURĂ CU ÎNCEPUTURILE VIEȚII ORĂȘENEȘTI LA SUCEAVA

Deși constituie una din problemele cheie din istoria feudalismului românesc, apariția și dezvoltarea așezărilor urbane din Moldova nu a ocupat nici pe departe în cercetările istoricilor români de pînă la al doilea război mondial locul la care îi dădea dreptul necontestată sa importanță. Este adevărat că unele împrejurări îngreunează considerabil cercetarea vieții orășenești în Moldova în general ¹ și fac imposibilă folosirea unei întregi categorii de documente, dar nu este mai puțin adevărat că ușurința cu care se socotea rezolvată problema începuturilor orașelor moldovenești, prin îmbrățișarea unei ipoteze (care își putea afla aplicarea cel mult în unul — două cazuri) ridicată la rangul de adevăr științific, vorbește despre o condamnată îngustime de vederi a unei bune părți a istoricilor burghezi români.

Problema formării și dezvoltării principalelor orașe moldovenești — printre care și Suceava — nu a constituit decît în surprinzător de puține cazuri obiectul atenției speciale a istoricilor români burghezi. Tratarea cu predilecție a problemelor de caracter politic din istoria țărilor române a făcut ca aceasta, cî ne reține acum atenția, să fie pe nedrept lăsată la periferia preocupărilor majorității istoricilor. Legată aproape fără excepție de problema constituirii statului feudal al Moldovei, socotită și ea o urmare directă a unor influențe (ce căpătau aproape proporțiile fantasticului) exercitate de un comerț practicat în exclusivitate de străini, nașterea așezărilor urbane moldovenești în evul mediu a rămas decenii la rînd o problemă nerezolvată. Unii istorici nici nu aminteau de această chestiune, în vreme ce N. Iorga înlocuia analiza condițiilor dezvoltării interne a Moldovei cu recunoașterea rolului exclusiv al unor coloniști străini ², veniți pe meleagurile noastre de aiurea

¹ Este cunoscut faptul că, în urma războaielor ruso-turce din veacul al XVIII-lea, cea mai mare parte a arhivelor orășenești din Moldova au fost distruse, și pierdute astfel surse importante de informație.

² Mergînd pînă la a spune că « nu e nici o îndoială astăzi că orașele noastre nu sînt întemeiate de români » (N. Iorga, *Istoria industriilor la români*, Buc., 1927, p. 30), N. Iorga și-a reafirmat în repetate ori punctul de vedere potrivit căruia meritul întemeierii de orașe în Moldova revine în întregime coloniștilor străini (cf. *Drumuri vechi*, Buc., 1920, p. 11 și urm.; *Istoria poporului românesc* (traducere din l. germană), Buc., 1922, I, p. 213; *Scrisori de negustori*, Buc., 1925, p. V și urm.).

în formarea aşezărilor urbane, iar Gh. Brătianu socotea lucrurile « rezolvate » prin recunoaşterea rolului hotărîtor al drumurilor comerciale « creatoare de state »¹. Considerate decenii în şir drept rod al activităţii la noi a unor colonişti chemaţi în Moldova de către primii voievozi ai ţării, oraşele feudale moldoveneşti erau rupte de fapt de istoria poporului român, căruia nu i se recunoştea nici un merit în fondarea aşezărilor sale urbane.

De la această stare generală nu a făcut excepţie nici fosta capitală a Moldovei — Suceava. Făcîndu-se de mai puţine ori referire la ea, deşi ocupa pe un drum comercial dinspre Polonia un loc ce putea servi drept model în încercările de exemplificare a rolului drumurilor comerciale în crearea oraşelor, Sucevei nu i se recunoştea decît un trecut care mergea cel mult pînă la începutul veacului al XIV-lea, iar ca origine era socotit, începînd de la Grigore Ureche şi Miron Costin încoace, ca o creaţie ungurească². Cercetări întreprinse însă în ultima vreme în cadrul şantierului arheologic Suceava al Academiei R.P.R. au oferit o seamă de date de o surprinzătoare bogăţie şi necontestată valoare ştiinţifică, pe temeiul cărora, problema începuturilor aşezării ome-neşti de la Suceava se pune în cu totul alt chip, iar rolul, altă dată socotit excepţional al coloniştilor străini veniţi aici, capătă proporţiile ce i se cuvin.

Cercetările arheologice întreprinse pînă acum la Suceava au dovedit că cel puţin din secolul al VI-lea e.n. teritoriul viitorului oraş feudal a fost ocupat mai întîi de populaţia locală care, pe baza materialelor din aşezările ei, se poate socoti că aparţine dacilor³, iar după mijlocul sec. al VI-lea şi de o populaţie slavă⁴, ce şi-a făurit aici aşezări⁵ de dimensiuni încă neprecizate.

Dacă pentru această vreme şi pentru perioada de pînă spre mijlocul secolului al IX-lea prezenţa unei populaţii relativ numeroase a devenit acum certă, nu acelaşi lucru se poate afirma şi în legătură cu veacurile care urmează. Despre acestea dispunem doar de dovezi, care fac necontestabilă existenţa unei aşezări la Suceava dar nu îi pot stabili şi proporţiile. În discuţia noastră însă nu aspectul acesta este cel mai important; pentru noi prezintă importanţă faptul că descoperirile arheologice probează existenţa pe teritoriul Sucevei nu a unui loc pustiu, aşa cum o afirmă Grigore Ureche⁶, ci oferă deja temeiuri să se considere că încă din secolul al XIII-lea aşezarea romî-nească de aici era relativ compactă.

¹ *Notes sur les Génois en Moldavie au XV^e siècle*, în *RIR*, III, 1933.

² Miron Costin, *Despre poporul Moldovei şi al Țării Românești*, în *Arhiva istorică a României*, I, Buc., 1864, p. 109.

³ În partea de vest a oraşului actual Suceava, a fost descoperită întîmplător o aşezare dacică în care existenţa a două nivele de locuire este aproape sigură. Primul este datat în sec. III—IV, iar al doilea probabil secolele V—VI. Materialele descoperite sînt încă inedite şi se află în Muzeul regional din Suceava.

⁴ Despre aceasta, relaţii mai detaliate se dau în lucrarea noastră *Город Сучава с конца XIV-го века до турецкого завоевания Молдавии (1538 г.)* (lucrare de dizertaţie, inedită), Leningrad, 1957; cf. de asemenea lucrarea noastră *Contribuţii la cunoaşterea ceramicii slave de la Suceava*, în *SCIV*, X, 2, 1959, p. 409—432.

⁵ După unele indicii, care însă nu pot fi socotite, deocamdată, total edificatoare, se poate presupune că la relativ scurtă vreme după venirea lor aici, slavii au intrat în contact cu populaţia locală, de la care au împrumutat o seamă de elemente de cultură materială cum ar fi roata olarului, elementele de decor (valul şi linia) cu care îşi împodobesc vasele de uz casnic etc. Despre aceasta însă vom vorbi mai pe larg în articolul nostru *Aşezările slave de la Suceava*.

⁶ Grigore Ureche, *Letopiseşul Țării Moldovei*, ed. P. P. Panaitescu, Buc., 1955, p. 64.

În secolul al XIII-lea și la începutul veacului următor, teritorii din jurul Moldovei (în special Polonia și Ungaria) cunosc un fenomen care a lăsat adânci și serioase urme în viața lor economică și politică, fenomen pe care l-a cunoscut și Moldova, dar într-o etapă ulterioară și în forme mai puțin pregnante: colonizarea germană.

Este adevărat că Transilvania vecină primise pe primii coloniști, veniți, după toate probabilitățile, din regiunile mai bine dezvoltate economicește ale centrului teritoriilor germane încă din veacul al XII-lea; chemați în aceste teritorii răsăritene de către regii unguri, animați de dorința exploatării zăcămintelor naturale ale unor ținuturi destul de recent cucerite, acești primi coloniști nu au avut nici pe departe importanța și rolul celorlalți coloniști ce le-au urmat. Nu este mai puțin adevărat, în același timp, nici faptul că o mică parte din acești coloniști au trecut chiar munții și s-au așezat în teritoriul moldovenesc al Băii¹, care pare a arăta prin numele ei că și datorește existența unor zăcăminte, poate de metale prețioase, dar și acești coloniști au fost foarte puțini la număr și nu au decît însemnătatea pe care le-o definește împrejurarea că au fost, după cum ni se pare posibil să credem, primii coloniști veniți în aceste ținuturi est-carpătice.

Mai puțin sigură decît la Baia este prezența unor coloniști germani în tîrgul Siretului (care avea să devină a doua capitală, tot așa de efemeră ca și prima, a Țării Moldovei), mai devreme decît începutul veacului al XIV-lea. Aceasta nu înseamnă însă că se poate pune la îndoială existența aici a unui număr de străini, de altă credință decît a localnicilor de credință ortodoxă, străini de care se îngrijea papalitatea², prin chiar persoana papei Urban al IV-lea, și care își aveau așezămintele lor religioase, slujitorii cărora primeau ajutoare chiar din partea domniei Moldovei³.

Într-un fel sau altul, cele două orașe moldovenești și istoria lor, măcar în parte, ne sînt cunoscute, iar știrile referitoare la ele lasă să se întrevadă că este de admis aici existența și a unei populații nemoldovenești ca origine. Și într-un loc și într-altul însă prezența acestor elemente străine este explicabilă, și aceasta chiar dacă nu am avea în vedere decît vecinătatea lor nemijlocită cu Polonia și Ungaria sau poziția incontestabil avantajoasă pe anume căi de mai intensă circulație⁴. Judecînd după tăcerea izvoarelor scrise și în funcție de datele pe care le oferă cercetările arheologice întreprinse în orașul Suceava, se pare însă că Suceava nu a atras atenția acestor colo-

¹ P. P. Panaitescu, *Mircea cel Bătrîn*, Buc., 1944, p. 13; cf. de asemenea și *Documente românești din arhivele Bistriței*, ed. N. Iorga, Buc., 1899, p. I.

² Hurmuzaki, I, 2, p. 160.

³ Se cunoaște de multă vreme actul din 1 mai 1384 prin care voievodul Petru Mușat, la rugămintea mamei sale Margareta, dă călugărilor dominicani din Siret venitul cîntarului (vezi *Documente moldovenești înainte de Ștefan cel Mare*, ed. M. Costăchescu, I, p. 5). După unele indicii se pare că printre coloniștii străini erau destul de mulți negustori, care întreprindeau legături de comerț, poate în primul rînd cu orașele pe care le părăsiseră pentru a veni în Moldova (cf. P. P. Panaitescu, *Interpretări românești*, Buc., 1947, p. 109).

⁴ Deși ideea exprimată în principal de N. Iorga și Gh. Brătianu în legătură cu rolul hotărîtor al drumurilor de comerț în crearea de orașe sau chiar de state trebuie să fie respinsă ca profund neștiințifică, ni se pare greșit să se înlăture cu totul din discuție și rolul pozitiv pe care aceste drumuri l-au avut în dezvoltarea unor așezări pe lingă sau prin care treceau. Acceptînd acest punct de vedere ultim, care este just, trebuie însă să se ia poziție hotărîtă împotriva concepției arătată mai înainte, care nu este altceva decît o fetișizare.

niști multă vreme după ce ei s-au așezat în Baia și Siret. Într-adevăr, nici un document scris de proveniență străină nu pomeneste nimic despre existența unor asemenea coloniști în Suceava înainte de sfârșitul veacului al XIV-lea, iar mărturiile arheologice lasă să se înțeleagă că nici nu putea fi vorba despre așa ceva înainte de vremea arătată. Toate acestea însă în legătură cu coloniștii străini, dar nu și despre populația locală. Și tocmai în aceasta rezidă una din gravele erori prezente în lucrările istoricilor burghezi români, care au fost prea ușor gata să atribuie orașului Suceava un început ce nu era cu mult mai vechi decât primele informații scrise despre el.

Pornind de la informația de îndoielnică exactitate pe care Miron Costin o dă în scrierea sa « Despre poporul Moldovei și al Țării Românești »¹, potrivit căreia pe la mijlocul veacului al XIV-lea, cînd primul « descălecător » Dragoș venea cu ceata lui legendară pe plaiurile Moldovei, pe locul unde mai tirziu s-a dezvoltat Suceava se aflau doar case izolate, sau de la informația că pe locul viitoarei Suceve se afla atunci doar un anume Iațco prisăcarul² și nimeni altcineva, aproape unanimitatea istoricilor burghezi români s-au grăbit să socotească așezarea nu mai veche de veacul al XIV-lea.

Cercetările arheologice au arătat însă că, departe de a se fi format atunci și datorită venirii aici a unor « jocari unguri »³, așezarea de la Suceava este cu mult mai veche decât informațiile scrise despre ea, iar istoria ei se leagă strîns de istoria poporului român.

Vorbînd mai înainte despre existența pe teritoriul actualului oraș Suceava a unor așezări aparținînd populației locale — probabil un grup de daci liberi — și a altora atribuite unei populații slave, revenim aci spre a arăta că cercetările de pînă acum au prilejului nu numai constatarea că așezările amintite se succed în timp fără întrerupere, dar și că între ele există legături ce dovedesc în chip neîndoielnic că aceste așezări au fost ocupate de către oameni aparținînd aceleiași comunități, fără a se semna vreun aport al unor elemente venite din afară, cel puțin pînă în secolele IX—X. Nu este locul aici să ne oprim mai pe larg asupra problemei privind măsura în care populația locală își va fi adus contribuția la formarea culturii ce domină teritoriul est-carpatic în acest timp, dar contribuția ei poate fi socotită sigură. Fapt este că și în epocile ce urmează acesteia mai bine cunoscute, cultura materială a locuitorilor așezării de la Suceava păstrează caractere ce amintesc cu putere tradiții mai vechi. Chiar dacă în studiul de față nu găsim loc decât pentru o caracterizare sumară a acestor elemente de bază, ea va fi suficientă pentru mai buna înțelegere a lucrurilor.

Dacă în momentul în care se așezau în Moldova, slavii nu cunoșteau tehnica lucrării la roată a ceramicii și nici ornamentarea ei, nu multă vreme după aceea, și după unele aparențe mai curînd în secolul VII, ei deprind de la populația locală, aici ca și în restul teritoriului de azi al României, tehnica aceasta și pe acea a ornamentării vaselor. Încetul cu încetul progresul în viața acestei populații, rezultat din asimilarea celei locale de către slavii veniți în număr mare, se simte și mai mult, oamenii ajungînd să producă lucruri de calitate apreciabilă. Și ce este cu adevărat demn de reținut este

¹ *Arhiva istorică a României*, I, 1864, p. 167.

² Grigore Ureche, *Letopisețul Țării Moldovei*, ed. P. P. Panaitescu, Buc., 1955, p. 64.

³ Miron Costin, *loc. cit.*, p. 167.

faptul că evoluția culturii materiale a acestei populații se poate urmări cu ușurință, dezvoltarea avînd loc în condițiile păstrării elementelor de tradiție mai veche. Referindu-ne la ceramică, elementul care într-o asemenea discuție are un rol hotărîtor, constatarea pe care analiza materialului o prilejuiește fără greutate este aceea că chiar în secolul al XIII-lea, sau la începutul celui următor, ea se schimbă incontestabil în raport cu aceea a secolelor anterioare, dar nu prezintă nici o greutate în stabilirea unor legături certe cu aceea mai veche. Într-un cuvînt, în ciuda veacurilor ce s-au scurs, ea rămîne unitară ca stil și formă¹ și nu lasă să se întrevadă pătrunderea unor elemente străine celor ce au contribuit la formarea acestei culturi.

Studiind procesul de dezvoltare a tehnicii în producerea ceramicii de uz casnic, care în discuția de față are un rol de primă importanță, — deși din păcate acestei categorii de descoperiri nu i se pot adăuga și altele la fel de sigure — nu este greu să ne convingem că pînă la jumătatea veacului al XIV-lea, trecerea de la un tip de vas la altul se petrece în condițiile păstrării profilului și forme ceramicii mai vechi, iar în ceea ce privește materialul din care se lucrează ceramică, se remarcă doar îmbunătățiri relative.

Din cele spuse mai înainte reiese cu claritate că pînă la mijlocul veacului al XIV-lea materialele arheologice pe baza cărora se constată existența unei așezări de proporții încă nedefinite la Suceava arată cu limpezime că numai populația locală este aceea a cărei prezență o atestă ele.

Compararea materialelor arheologice provenind din diferite cercetări sau descoperiri întîmplătoare de pe teritoriul Moldovei, materiale datînd din prima jumătate a veacului al XIV-lea, cu acelea pe care le cunoaștem de la Suceava permite să se stabilească fără greutate o aproape perfectă unitate a lor. Pe la mijlocul secolului arătat însă sau poate abia în primele două decenii ale celei de-a doua jumătăți a acestui veac, Suceava pare să fi cunoscut începutul unei noi etape în istoria ei multiseculară și anume începutul urbanizării așezării omenesti de aici. Procesul acesta de dezvoltare mai intensă a economiei așezării de la Suceava constituie temeiul transformării ei în oraș și, după datele de care dispunem acum, poate fi socotit ca general pentru întreaga Moldovă, deși poate că nu a avut aceeași intensitate peste tot. Oricum ar fi însă, el a cuprins nu numai Moldova, ci tot răsăritul Europei, fapt în legătură cu care istoricii sînt de acord².

Dacă în alte părți descoperiri mai variate permit o apreciere multilaterală asupra procesului de creștere a producției meșteșugărești, cele de la Suceava sînt, deocamdată, mai puțin numeroase, dar cu atît mai prețioase. Astfel,

¹ Constatarea acestei unități este posibilă în toate așezările unde s-au sesizat straturi de cultură aparținînd epocii cuprinse între veacurile VIII—XIII. Descoperiri prilejuite de cercetările arheologice întreprinse în așezarea de la Hlincea — în fazele I și II (vezi SCIV, V, 1—2, 1954, p. 233 și urm., SCIV, VI, 3—4, 1955, p. 687 și urm.), Spinoasa, Bîrlad (vezi Raportul preliminar asupra săpăturilor de salvare de la Bîrlad, în Materiale, VII (sub tipar), și articolul nostru *Date noi în legătură cu cetatea de pămînt de la Bîrlad*, în SCIV, X, 1, 1959, p. 117 și urm.) sau la Vaslui (cf. Raportul preliminar asupra săpăturilor de salvare de la Curtea domnească din Vaslui, în Materiale, VII, sub tipar) au arătat că pentru perioada de pînă în secolul al XIV-lea și chiar în acest veac, între aceste așezări aflate uneori la distanțe apreciabile, se pot constata cu ușurință legături evidente.

² Vezi mai pe larg la B. T. Cămpina, *Despre rolul genovezilor la gurile Dunării*, în Studii, VI, 1, 1953, p. 191 și urm. și Studii, VI, 3, 1953, p. 79 și urm.; cf. și P. P. Panaitescu, *Mircea cel Bătrîn*, Buc., 1944, p. 13.

în domeniul producției de ceramică, a doua jumătate a veacului al XIV-lea cunoaște adinci și semnificative transformări, care vorbesc despre o maturizare a unor meșteri ce nu vădiseră pînă atunci priceperi deosebite de acelea ale olarilor din așezările rurale din împrejurimi. Această maturizare se exprimă înainte de toate prin trecerea la producerea unei ceramici de bună calitate în raport cu aceea ce îi premerge cronologic, lucrată dintr-o pastă cu mai puține ingrediente și mai bine frământată, pe care olarii o modelează mai bine (după toate probabilitățile, ei încep să folosească roata de picior) și pe care o ard altfel decît pînă acum, dîndu-i o culoare cenușie. Folosirea unor mijloace tehnice mai perfecționate permite meșterilor olari să dea forme mai precise vaselor și să creeze profile noi, deși în limitele tradiției locale. Căutările lor nu sînt încă de la început încununate de succese remarcabile și dovezi în acest sens sînt suficient de numeroase: astfel mai ales în sectorul « Șipot », au fost descoperite numeroase vase cu profil nou¹, pe buza cărora, la fel de înaltă ca și a celor de mai înainte, olarii au profilat o muche dar nu prin modelarea pereților vasului, ci prin adăugirea (lipirea) unui colac de lut pe buza dreaptă, caracteristică ceramicii mai vechi. Nici în arderea ceramicii olarii Sucevei nu obțin de la început rezultate foarte bune și existența a numeroase exemplare de vase, ai căror pereți au fețele negre și miezul roșu închis, poate constitui tot atîtea dovezi în sensul afirmației de mai sus. Și nu ni se pare lipsită de semnificație că tocmai vasele cu muchea de pe buză adăugită sau altele cu profil asemănător sînt acelea insuficient și stingaci arse.


O dată depășită această fază, olarii suceveni încep să facă dovada unei priceperi din ce în ce mai remarcabile, ajungînd ca în momentul în care Suceava devine deja capitală a Moldovei să se situeze prin produsele muncii lor — singurul și cel mai sigur mijloc ce ne stă la îndemînă în încercarea ce o facem de a le aprecia priceperile — la un nivel remarcabil.

În sprijinul acestei afirmații vin numeroasele vase descoperite în straturile a căror datare este deja posibilă prin aflarea acolo a unor monede aparținînd domniei lui Petru Mușat, vase incomparabil superioare celor din etapa căutărilor creatoare, dar strîns legate de acestea ca și de ceramica mai veche.

Această legătură își găsește expresia atît în formă și profil, dar mai ales în ornamentare. Astfel ceramica de bună calitate a epocii lui Petru Mușat este ornamentată cu valul atît de obișnuit ceramicii locale, cu linii incizate pe buză (amintind din acest punct de vedere ceramica secolelor

¹ După unele aparențe, adoptarea noilor procedee de lucru, însoțite și de apariția unor noi profile la vase se face într-un moment în care este de presupus existența unor relații destul de întinse între Suceava și alte așezări urbane din jurul ei, poate mai ales Baia. Datorită acestor contacte, meșteșugarii suceveni au posibilitatea să cunoască noi forme de vase pe care olarii din Baia le produceau pe scară largă și adoptă noi procedee de lucru.

Faptul că între ceramica orășenească de la Suceava și aceea de la Baia, de pildă, se pot stabili unele ușoare apropieri, aceasta nu trebuie să ne ducă la concluzia că meșterii din Baia s-au mutat la Suceava și au început să lucreze aici. Dacă ar fi fost așa, olarii din Baia puteau să dea la Suceava produse de calitate la fel de bună ca și acelea pe care le lucrau mai înainte. La Suceava însă se poate vedea cu limpezime că se ajunge la forme evaluate numai după acumularea unei experiențe bogate de către meșterii locali (Pentru amabilitatea de a-mi fi pus la dispoziție unele descoperiri de la Baia, aduc și pe această cale mulțumiri colegului Dan Teodoru).



Planșa I. — Ceramică din sec. XIV de la Suceava: 1—3, ceramică rurală; 4—5, ceramică orășenească; 6—9, ceramică cenușie aparținând coloniștilor.

VIII—IX), ceea ce dovedește că izvorul inspirației rămânea tot ceramica mai veche, dar formele de manifestare erau altele, și anume acelea pe care le permitea nivelul superior al meșteșugului olăriei dintr-o așezare ce făcea pași siguri pe drumul urbanizării.

Că această transformare se petrecea, Suceava devenind în a doua jumătate a veacului al XIV-lea o așezare cu meșteșuguri dezvoltate, o dovedesc, în suficientă măsură deosebirile ușor sesizabile dintre produsele meșteșugarilor suceveni și acelea provenind din mediul rural, ultimele situându-se la un nivel inferior¹. La aceasta s-ar mai cere adăugată și constatarea că din momentul în care calitatea produselor acestor meșteșugari suceveni devine remarcabilă, ei încep a produce un număr restrâns de tipuri de vase, ajungând astfel la o «standardizare» a produselor lor, fapt pe care îl consemnează, fără excepție, descoperirile de la Suceava. Or, după cum este în general admis, aceasta este una din trăsăturile caracteristice producției meșteșugărești dezvoltate din orașele feudale.

Acesta este stadiul de dezvoltare al Sucevei, sugerat și de alte descoperiri, în momentul în care voievodul Petru Mușat, în al nouălea deceniu al veacului al XIV-lea face din Suceava capitala Țării Moldovei.

Momentul acesta a însemnat pentru Suceava începutul unei noi etape în dezvoltarea sa, și anume aceea a consolidării orașului ca atare, prin creșterea nivelului producției de mărfuri și a comerțului, atributele de bază ale unui oraș.

În condițiile dezvoltării economice a Moldovei în general, aflată la un nivel pe care îl depășeau probabil doar Baia și Siretul, alegerea Sucevei drept capitală a țării își găsește explicația doar în faptul că, deși stadiul de dezvoltare al orașului nu justifică întru totul preferarea lui în locul Siretului, Suceava avea o poziție geografică avantajoasă, dublată de posibilități strategice sporite în comparație cu Siretul (Înainte de toate prezenta avantajul de a fi mai departe de granițele Poloniei, apărind astfel mai bine domnia împotriva tendințelor acaparatoare ale unei nobilimi care în 1377 organizase atacul împotriva Moldovei². De altfel nu este exclus ca mutarea capitalei la Suceava să fi fost determinată, ca timp, și de acest atac polon împotriva Moldovei).

Mutarea capitalei la Suceava a marcat, însă, după datele de care dispunem acum, și începutul unei epoci în care orașul cunoaște așezarea aici a unor grupuri succesive de coloniști veniți atât din Polonia cât și din Transilvania, cărora domnia le creează condiții dintre cele mai bune. Iar dacă informațiile

¹ În cursul cercetărilor arheologice întreprinse, cu începere din anul 1952, la Cetatea de apus a Sucevei (cetatea Șcheia), s-au putut face o serie de observații deosebit de importante. Astfel s-a constatat că în toate sectoarele unde s-a lucrat în timpul construcției cetății și mai ales în preajma cuptoarelor de ars piatră de var, ceramica de factură locală nu este *toată* de aceeași calitate, ci ea se împarte în două categorii: ceramică cenușie de bună calitate și ceramică roșie (uneori de un roșu închis, de diferite nuanțe) de mai slabă calitate. Deși apropiată ca formă, profil și decor de ceramica cenușie, ultima categorie nu putea să fie considerată tot ceramică orășenească, ci a fost atribuită țăranilor ce au lucrat la ridicarea fortificației, în virtutea obligației de a presta lucrul la cetate (vezi mai pe larg la Gh. Diaconu și N. Constantinescu, *Cetatea Șcheia*, Ed. Academiei R.P.R. (sub tipar)).

² P. P. Panaitescu, *Din istoria luptei pentru independența Moldovei în veacul al XIV-lea. Primele lupte pentru independență ale Țărilor Române*, în *Studii*, IX, 4, 1956, p. 95 și urm.

documentelor scrise nu ne îngăduie să semnalăm momentul și să stabilim rostul venirii la Suceava a primului grup de coloniști străini, descoperirile arheologice oferă această posibilitate. Care sînt constatările pe care le prilejuiesc descoperirile arheologice și ce semnificație pot ele. căpăta?

Dacă materialele arheologice aparținînd primei jumătăți a veacului al XIV-lea la Suceava se caracterizează printr-o perfectă unitate a stilului și exprimă, așa cum am arătat-o mai sus, cu deosebită claritate procesul dezvoltării pe baze locale a meșteșugului olăriei, în a doua jumătate a acestui veac, și anume în nivelul datat prin monede aparținînd domniei lui Petru Mușat, pe teritoriul Sucevei se constată deodată existența a două specii ceramice. Ele există paralel o bucată de vreme, după care una dispăre, dar nu fără a lăsa urme, fie chiar și slabe.

Una din aceste specii o constituie ceramica de tradiție mai veche, de forme și tehnică bine cunoscute, care aparține populației locale și care a fost mai pe larg descrisă în rîndurile de mai sus.

În afară însă de aceste materiale ce constituie marea masă a descoperirilor aparținînd perioadei arătate, în săpăturile efectuate pe teritoriul orașului Suceava ca și în cetatea de vest (Șcheia), cea mai veche cetate ridicată de domnie la Suceava devenită de curînd capitala țării, se mai descoperă, în număr destul de mic, și alte materiale, pe care este imposibil a le atribui populației locale. Acestea se deosebesc de celelalte nu numai din punctul de vedere al formei generale a vaselor — care nu are nimic comun cu ceramica de factură locală — și al profilului, ci și mai ales prin ornamentul ce nu-și găsește analogii și nici legături mai vechi în ceramica locală.

Întîi din punct de vedere al formei, în timp ce ceramicii locale îi sînt proprii vasele ale căror proporții și forme fac ca ele să se distingă printr-o oarecare svelteță, vasele constituind categoria ceramicii nelocale se caracterizează prin forme greoaie și dimensiuni mai mari.

În ceea ce privește profilul ceramicii acesteia, se impune în primul rînd constatarea că el este mult mai complicat decît al ceramicii locale, prezentînd pe partea superioară a buzei un șanț, iar buza vasului este mai puțin înaltă decît a ceramicii locale.

Ce este însă mai important și se cere subliniat chiar cu repetări este ornamentul de pe aceste vase, plasat cu regularitate pe partea superioară a umărului vasului. Acest ornament este lucrat prin stampilare și este reprezentat de «crenguțe de brad», ceea ce ne-a și determinat să numim această ceramică «ceramică ornamentată cu brăduț».

Deoarece nu intenționăm să punem și noi aici problema originii acestei ceramicii, problemă care ar face necesar un excurs ce ar depăși cadrul studiului de față, ne mulțumim doar să ne declarăm de acord cu cercetătorii care au afirmat că rădăcinile acestui ornament sînt de căutat în epoca romană tîrzie. Oricum ar fi însă, este cert că motive asemănătoare se pot găsi pe vase datînd din epoca francă¹, ele putînd fi aflate apoi și pe ceramica slavă² tîrzie din teritoriul cuprins între Oder și Elba. Fiind specific mai ales regiunilor central- și nord-europene, acest ornament este preluat de populația

¹ Cf. Berndmark Heukemes, *Ein fränkisches Grab mit künstlicher Schädelmissbildung von Dossenheim*, Ldkr. Heidelberg, in *Germania*, 1/2, 1958, p. 164 și urm., fig. 1/1.

² Heinz Knorr, *Die slawische Keramik zwischen Elbe und Oder*, Leipzig, 1937, p. 127, fig. 77 și planșele 31/c și 35/c.

germană din centrul Europei¹, fără însă ca această populație să-l fi și creat², el caracterizînd ceramica germană din epoca marii colonizări germane³ pe care au cunoscut-o, începînd cu secolul al XIV-lea, răsăritul și nordul Europei.

Pe baza elementelor de comparație pe care literatura de specialitate, mai ales străină⁴, ni le pune la îndemînă și în măsura în care o permit relativ puținele relații referitoare la astfel de descoperiri dincolo de granițele țării noastre, se poate afirma că între ele și cele de pe teritoriul Sucevei există asemănări care merg pînă la identitate.

Constatarea acestei situații constituie însă punctul de plecare în efectuarea unor judecăți de mai larg caracter istoric. Astfel, prima și cea mai firească concluzie pe care o putem desprinde din semnalările de mai sus este aceea că ceramica ornamentată cu brăduț de la Suceava este adusă aici de un grup de populație de origine nelocală, și anume de către primii coloniști germani veniți în Suceava.

Mai mult însă decît că ceramica cenușie ornamentată cu brăduț (precizăm încă o dată că avem în vedere numai această specie ceramică⁵) ar fi putut să fie adusă la Suceava de către primii coloniști germani, veniți aici în a doua jumătate a veacului al XIV-lea, literatura de specialitate nu permitea a se stabili și rămînea în sarcina viitoarelor cercetări să stabilească și de unde vor fi venit aceștia: din Transilvania sau din Polonia?

Pornind de la anumite apropieri pe care le-am putut stabili între descoperirile de la Suceava și altele asemănătoare din Cluj și Bistrița, am afirmat într-una din lucrările noastre mai vechi că descoperirile de la Suceava aparțin unor coloniști nemți care s-au așezat nu numai la Baia și Siret, dar și în alte locuri, printre care și pe teritoriul Sucevei⁶, socotind că acești coloniști ar putea veni din Transilvania⁷. Chiar atunci însă nu ne scăpa faptul că

¹ Cf. K. Strauss, *Studien zur mittelalterlichen Keramik*, Leipzig, 1923, p. 23, fig. 22/a. c. și p. 41, fig. 37/3.

² Josef Kostrzewski, *Ceramika słowiańska między Laba a Odrą w zaraniu dziejów*, în *PrzegArch*, VII, 1946, nr. 1, p. 29—50.

³ Erwin Schirmer, *Die deutschen Irdeware des 11—15. Jahrhunderts im engeren Mitteldeutschland*, Jena, 1939. Ceramica aceasta este numită de către germani «frühdeutsche Ware» sau «Kolonisationsware».

⁴ Din literatura romînească de specialitate lipsesc cu totul studii privind aceste materiale.

⁵ Semnalăm că și la Suceava, ca în toate locurile unde se descoperă asemenea ceramică ornamentată cu brăduț, ea este însoțită și de o altă ceramică tot cenușie și de foarte bună calitate, ornamentată cu un brlu din linii verticale, imprimate cu roțița. La flecare 12—13 asemenea linii verticale (lățimea lor fiind în medie de 2—3 mm) șirul este întrerupt de un pătrat, în care se înscriu două linii ce se intersectează, formînd un X. Prezența acestor două specii de ceramică, coexistînd paralel, este atestată atît în Germania (cf. K. Strauss, *op. cit.*), cît și în Cehoslovacia (vezi K. Reichertová, *Dokončení výzkumu středověké tvrze v Martinicích u Votic*, în *AR*, VII, 1955, nr. 2, p. 211, fig. 118/1—2; idem, *Rhspévek k datování středověké Keramiky v Čechách*, în *PA*, I, 1959, p. 179, fig. 7/1,12. Remarcăm că în Polonia situația se prezintă tot așa.

⁶ M. Matei, *Город Сучава с конца XIV-го века до турецкого завоевания Молдавии (1538 г.)* — lucrare de dizertație, inedită — Leningrad, 1957.

⁷ *Ibidem*. În afara asemănărilor pe care le surprindeam între o anume specie de ceramică din orașele din Transilvania și cea de la Suceava, părerea noastră se mai întemeia și pe descoperirea la Sîncrăeni a unui vas ornamentat cu brăduț. Forma vasului și aspectul lui general ne determină însă să renunțăm la el și socotim că acest exemplar (vezi *SCIV*, VI, 3—4, 1955, p. 503, fig. 4/1) nu poate fi încadrat în specia discutată, el fiind probabil ulterior secolului al XIV-lea.

între materialele descoperite la Suceava și cele aflate în săpături întâmplătoare la Bistrița și mai ales în Cluj se făceau remarcate deosebiri evidente, ceea ce lăsa loc unor îndoieli justificate în privința locului de unde vor fi venit acești coloniști purtători ai ceramicii cenușii.

Descoperiri recente și încă inedite¹ făcute cu prilejul săpăturilor practice în anii din urmă în unele orașe feudale de pe teritoriul R.P. Polone au arătat însă că soluția propusă de noi nu era decît în parte justă și că regiunea din care au venit la Suceava coloniștii germani trebuie căutată nu în Transilvania, ci în Polonia.

Sugestia aceasta o dă descoperirea în straturile datînd de la sfîrșitul secolului al XIII-lea și din secolul al XIV-lea în orașele care au cunoscut masiva colonizare germană în perioada arătată (de ex. Gdańsk, Fordon etc.) a unor materiale pe care, ca și la Suceava, în perioada anterioară colonizării, locuitorii acestor orașe nu le cunosc și nu le produc. Este vorba (pentru că și în acest caz, de mare importanță dovada o formează tot ceramica — categoria cea mai bogată a descoperirilor arheologice) de o anume specie de ceramică deosebită total de produsele locale poloneze.

Această ceramică de factură nelocală este în așa măsură asemănătoare cu cea discutată de la Suceava, încît între anumite exemplare se constată aproape identitatea. Și în orașele poloneze ca și la Suceava, ceramica nelocală este tot cenușie, lucrată la o roată cu învîrtiri rezezi și ornamentată cu brăduț. Din toate aceste puncte de vedere privită, ceramica asupra căreia ne-am oprit acum atenția constituie o categorie cu totul deosebită de ceramica de factură locală și produsă de meșteri locali.

Constatarea faptelor arătate mai înainte duce aproape automat și, în orice caz, logic la concluzia că și în orașele poloneze, ca și la Suceava atribuirea acestei ceramicii — a cărei apariție și într-un loc și într-altul coincide cu colonizarea germană — anume acestor coloniști este perfect posibilă și ei nu i se opune nimic. În același timp însă, împrejurarea că între descoperirile de la Suceava și cele din unele orașe poloneze există legături evidente și nemijlocite, creează toate premisele unei rezolvări definitive a problemei regiunilor de unde vor fi venit acești coloniști în Suceava și indică drept singură direcție posibilă nordul. Iar această încheiere ni se pare acum cu atît mai de admis cu cît și puținele informații scrise² despre aceste vremi din istoria Sucevei nu infirmă concluzia la care se ajunge pe cale arheologică.

★

Dacă descoperirile mai recente sau mai vechi, făcute la Suceava, au creat condițiile pentru punerea și rezolvarea problemei arătate, socotim că există în momentul de față și elemente care să permită stabilirea momentului în

¹ Pentru amabilitatea cu care mi-au îngăduit să studiez aceste materiale, încă înainte ca ele să fie publicate, aduc și pe această cale mulțumiri colegilor polonezi de la Muzeele din Varșovia și Łódz și în special colegului Anatol Gupieniec de la muzeul din Łódz, a cărui colecție particulară am avut posibilitatea să o studiez.

² Deși documentele scrise aparținînd sfîrșitului veacului al XIV-lea și începutului celui următor nu oferă date directe în legătură cu problema ce ne interesează, indirect se poate constata că anume orășeni din Moldova, numele cărora este totdeauna german, întrețin legături strînse cu orașele poloneze în primul rînd. Natura variată a acestor legături lasă să se înțeleagă că ele se explică în primul rînd prin faptul că acești orășeni erau foarte

care coloniști germani (printre aceștia au mai fost și coloniști de alte naționalități¹, dar cu siguranță erau mai puțini la număr) au venit la Suceava.

Anunțăm mai sus că singurele locuri în care s-au descoperit urme de viață aparținând neîndoienic unor nelocalnici sînt: partea de răsărit a orașului Suceava, pe un loc situat în nemijlocita apropiere a pîriului Cacaina și cetatea de vest (Șcheia). În rest, deși amploarea cercetărilor de pînă acum ar fi permis descoperirea unor urme asemănătoare în alte părți chiar și în număr mai mic, astfel de materiale lipsesc. Această împrejurare nu este lipsită de anumite semnificații și creează în același timp nevoia unor explicații suplimentare și aceasta cu atît mai mult cu cît constatării de mai sus i se adaugă o alta nu mai puțin importantă, și anume: ceramica aparținînd coloniștilor germani nu mai apare nici chiar în oraș, și cu atît mai puțin în alte părți, de pildă la Cetatea de Scaun, în stratul de cultură datînd de la începutul veacului al XV-lea.

Încercarea de a găsi o explicație valabilă acestor fapte trebuie să pornească, înainte de toate, de la constatarea făcută mai înainte în legătură cu apariția ceramicii coloniștilor, anume în straturi datate cu ajutorul monezelor aparținînd domniei lui Petru I Mușat. Această împrejurare ni se pare că sugerează și răspunsul în problema dată, răspuns care ar consta în următoarele: venirea coloniștilor germani în Suceava, a primilor coloniști pe care i-a cunoscut proaspăta capitală a țării — datează din timpul domniei acestui voievod și este de pus în legătură cu marile lucrări pe care el le-a început îndată după mutarea centrului politic al Moldovei la Suceava.

Este știut că una din primele măsuri cu care și-a inaugurat domnia activitatea militară la Suceava era aceea de a fortifica orașul prin ridicarea unei cetăți de piatră. Așa a fost ridicată Cetatea de vest (Șcheia), căreia avea să-i urmeze curînd Cetatea de Scaun, aceasta din urmă devenind centrul militar al țării. Lipsit de meșteri pietrari care să-i ridice cetatea, voievodul i-a căutat în țara vecină, al cărei rege îi devine suzeran în 1387: Polonia². Și că i-a căutat anume acolo și nu în altă parte — eventual în Transilvania — faptul este pe deplin explicabil dacă se are în vedere atitudinea ostilă

mult legați de comunitățile germane din diversele orașe poloneze (vezi mai pe larg la P. P. Panaitescu, *Cel mai vechi act municipal din Moldova*, în *RI*, IX., 1923, p. 183 și urm., idem, *Interpretări românești*, p. 109 și urm.; cf. și N. Iorga, *Istoria poporului românesc*, I, p. 232 și urm.). Deși nu aici și acum intenționăm să privim mai îndeaproape această problemă, amintim că o dată veniți în Moldova, coloniștii încep să primească sprijinul autorității centrale, care cu siguranță li și chema în țară, ocupînd funcții importante în organele de administrație ale orașelor. Așa se poate explica existența încă în primii ani ai veacului XV (1404) a unui plrgar Ulrich la Suceava (*Documentele moldovenești înainte de Ștefan cel Mare*, ed. M. Costăchescu, vol. II, p. 627).

¹ Deși descoperirile arheologice de pînă acum nu oferă posibilitatea stabilirii existenței și a altor coloniști la Suceava la sfîrșitul secolului al XIV-lea și la începutul celui următor, istoricii admit, în general, că orașul găzduia și o colonie de armeni. Această colonie pare să fi fost destul de numeroasă și relativ bine organizată de vreme ce chiar în anul 1401 (prin actul de la 30 iulie) domnia Moldovei hotărîa înființarea episcopiei armenie la Suceava (cf. P. P. Panaitescu, *Hrisovul lui Alexandru cel Bun pentru Episcopia armeană din Suceava*, în *RI*, IV, 1934). Pentru construcții religioase aparținînd comunității armenilor din Suceava, vezi N. Constantinescu, *Mănăstirea armeană Zamca-Suceava*, în rev. *Mitropolia Moldovei și Sucevei*, XXXV, 1959, nr. 3—4, p. 236 și urm.

² *Documente moldovenești înainte de Ștefan cel Mare*, ed. M. Costăchescu, vol. II, p. 599 și urm.

a regelui Ungariei, care cițiva ani mai târziu va găsi în război¹ singura cale pentru a rezolva adversitățile ce datau de peste treizeci de ani².

Dar pentru că avea nevoie în primul rînd de meșteri pricepuți în construcții militare, voievodul pare că nu a chemat în capitala țării decît oameni de această specialitate, care nici ei nu vor fi fost foarte numeroși.

Venind în țară străină, coloniștii aceștia au adus cu sine și vase ce deveniseră deja caracteristice pentru regiunile de unde ei veneau, dar care pentru Suceava erau cu totul neobișnuite. Descoperirea numai pe latura de răsărit a orașului a unor astfel de vase pare a arăta chiar și locul unde s-au așezat la început noii veniți, iar aflarea lor apoi la Șcheia constituie un prețios indiciu asupra rosturilor venirii lor aici³. Dar acești coloniști erau în primul rînd meșteri pricepuți în ale construcțiilor și printre ei nu pare să fi fost și vreun olar sau alt meșteșugar. Așa se explică de ce, scurtă vreme după venirea lor ceramica adusă de ei dispăre tot așa de repede cum a apărut, la Suceava continuînd să se producă doar ceramica de evidente tradiții locale. De aici însă nu trebuie desprinsă automat concluzia că ceramica adusă de coloniști nu a lăsat nici o urmă în producția locală. Această concluzie ar fi repede și hotărîtor infirmată de existența în prima jumătate a secolului al XV-lea a unor vase produse neîndoiește de meșteri locali, în ornamentarea cărora se încearcă folosirea motivului « brăduț ». Că această încercare a meșteșugarilor locali de a prelua un motiv ornamental străin de tradiția locală⁴ se face în urma primului contact al lor cu o ceramică străină (avem în vedere ceramica grupului de coloniști de care ne-am ocupat mai sus) sau este de pus în legătură cu venirea la Suceava a altor grupuri de coloniști străini nu este deocamdată posibil să precizăm, acestei probleme urmînd să-i răspundă cercetările viitoare.

Ceea ce se poate însă acum afirma este faptul că în domeniul meșteșugului olăriei, cel puțin, venirea coloniștilor străini la Suceava nu a determinat schimbări, decît foarte slabe. Argumentul cel mai puternic în acest sens îl

¹ Pentru războiul purtat de regele Sigismund de Luxemburg al Ungariei împotriva Moldovei și prezența trupelor maghiare în Moldova în anul 1395, vezi N. Constantinescu, *Dale noi în legătură cu Cetatea Neamțului*, tot în acest volum, p. 93.

² Avem în vedere condițiile întemeierii statului feudal al Moldovei și ale înscăunării lui Bogdan I, precum și relațiile pe care le-au creat aceste două evenimente între Moldova și Ungaria.

³ Gh. Diaconu și N. Constantinescu, *op. cit.*

⁴ Dacă la Suceava săpăturile au permis constatarea acestei situații, considerăm necesar să precizăm că în alte așezări aparținînd sfîrșitului secolului al XIV-lea și primei jumătăți a veacului al XV-lea, cercetările oferă temeiul să se afirme că în vremea arătată ceramica locală continuă să fie exclusivă pînă după mijlocul veacului al XV-lea. Asemenea observații s-au putut face la Bîrlad, Hîlncea, Vaslui (vezi *Raportul preliminar asupra săpăturilor de la Vaslui din anul 1958*, în *Materiale*, VII, sub tipar), Valea Hăpăi (informație Emilia Zaharia) și Cetatea Neamțului (informație N. Constantinescu; cf. și SCIV, VI, 3—4, 1955, p. 797 și urm.). Dintre toate localitățile menționate mai sus surprinde la prima vedere absența ceramicii ornamentate cu brăduț la Cetatea Neamțului pentru că fiind construită în același timp, sau cu puțin după cele două cetăți ale Sucevei, Cetatea Neamțului putea să fie construită și cu ajutorul acelorași meșteri străini care au lucrat la Șcheia. Absența ceramicii în discuție la Neamț ar putea fi atunci explicată în două feluri, și anume: ori admitem că voievodul nu a mai folosit pe meșterii străini la construirea Cetății Neamțului, ori acești meșteri au început deja să se adapteze la modul de viață al populației locale, folosind obiecte produse în mediul sucevean, ceea ce ni se pare mai ușor de admis, decît a renunța la folosirea unor meșteri aduși de peste graniță.

constituie constatarea, ușor de făcut, că începutul secolului al XV-lea cunoaște dezvoltarea mai departe și existența doar a ceramicii de evidente tradiții locale.

Cît privește alte meșteșuguri, deși descoperirile de pînă acum nu pot fi socotite nici pe departe concludente, se poate formula totuși ipoteza că și ele s-au dezvoltat mai ales pe baza experienței meșterilor locali, contribuția celor străini neputînd fi în nici un caz considerată hotărîtoare.

A reieșit însă din cele spuse mai înainte o împrejurare care ne obligă să facem o precizare în plus, și anume: descoperită doar în straturi datate cu ajutorul monedelor aparținînd domniei lui Petru Mușat, ceramica ornamentată cu brăduț apare, atît în oraș cît și la cetatea Șcheia, însoțită doar de ceramica orășenească de bună calitate, adică aceea produsă de meșteșugarii locali într-o vreme în care ei depășiseră stadiul căutărilor, cînd aceștia intraseră deja în faza producției « standardizate ». De aici însă se poate trage concluzia că în momentul venirii lor la Suceava primii coloniști germani găseau aici o activitate meșteșugărească destul de bine dezvoltată, care făcea deci pași siguri pe drumul creșterii producției de mărfuri. Admițînd însă această părere constatăm că în chip firesc se desprinde și concluzia că departe de a fi determinant — așa cum s-a afirmat în repetate rînduri — rolul meșteșugarilor străini veniți la Suceava, în vremea de care ne ocupăm s-a redus la acela de a *contribui* doar la creșterea de care vorbeam. Iar dacă afirmăm că primii coloniști străini au venit la Suceava într-un moment în care procesul urbanizării așezării de aici era aproape de a se fi încheiat, credem că nu facem decît să exprimăm un adevăr pe care istoriografia mai veche l-a trecut cu vederea decenii în șir, preferînd să vadă în coloniștii străini creatorii principalelor orașe moldovenești din evul mediu. Acestea sînt faptele a căror semnalară ne-o propusesem și credem că din ele se pot desprinde măcar unele concluzii:

a) Așezarea omenească de la Suceava datează cu mult înainte de întemeierea statului feudal al Moldovei;

b) În dezvoltarea culturii materiale a locuitorilor așezării nu este sesizabilă influența unor elemente străine pînă în secolul al XIV-lea. Cu alte cuvinte, progresul, remarcabil în cultura materială a populației locale, este de pus în seama experienței proprii a acestei populații;

c) Prezența unor elemente nelocale în Suceava este atestată *arheologic* pentru prima dată, în a doua jumătate a veacului al XIV-lea, în timpul domniei lui Petru Mușat;

d) În momentul venirii la Suceava a coloniștilor străini, așezarea de aici se afla într-un stadiu avansat al procesului de urbanizare, proces care a fost apoi grăbit de mutarea aici a capitalei țării, și în sfîrșit

e) După caracteristicile culturii lor materiale, primul grup de coloniști străini veniți la Suceava, atestați *arheologic*, a fost reprezentat de elemente germanice venite din Polonia.

Concluziile de mai sus permit să se redimensioneze obiectiv rolul coloniștilor străini în dezvoltarea meșteșugurilor la Suceava și a orașului ca atare, rol care este departe de a fi hotărîtor, așa cum s-a afirmat de repetate ori. Aceeași părere este confirmată și de observația că orașul s-a dezvoltat, din punct de vedere economic, la sfîrșitul secolului al XIV-lea și în prima jumătate a celui următor într-un ritm destul de lent, ceea ce nu s-ar putea explica în cazul venirii la Suceava a unor grupuri masive de coloniști-meșteșugari

străini. Aceasta cu atât mai mult cu cât pe plan european și chiar moldovean se cunosc cazuri când așezări lipsite mai înainte de importanță se dezvoltă vertiginos după colonizarea masivă cu elemente străine. În acest sens exemplul Băii moldovenești sau al unor orașe poloneze este destul de elocvent și el ne obligă să atribuim străinilor veniți la Suceava doar un loc secundar în dezvoltarea producției de mărfuri. În schimb, documentele scrise permit să vedem în acești străini mai ales negustori, atrași aici de posibilitatea realizării unor cîștiguri mari prin aducerea în Moldova a mărfurilor străine și care vor fi adus cu ei și sistemul de organizare al orașelor feudale apusene, pe care îl constatăm aplicîndu-se și la Suceava.

Dar fiecare din aceste concluzii constituie o evidentă înfirmare atât a celor cîteva relații ale cronicilor în legătură cu nașterea orașului și cu momentul în care acesta a avut loc cît și mai ales a susținerilor celei mai mari părți a istoricilor burghezi romîni referitoare la același proces. În locul unei așezări a cărei naștere se lega de venirea în aceste părți a unor cojocari unguri, de la care cojocari (în ungurește — «szots») și orașul și-ar fi primit numele, sau a unei fundații a vreunor negustori de limbă și neam străin ce-și vor fi făcut aici loc de popas, Suceava apare astăzi ca o așezare cu veche istorie, fondată pe locul pe care se află și acum, cu multe veacuri mai înainte decît s-a crezut, istoria ei fiind o pagină din istoria poporului romîn.

MIRCEA D. MATEI

О ЗАРОЖДЕНИИ ГОРОДСКОЙ ЖИЗНИ В СУЧАВЕ

РЕЗЮМЕ

На основании изучения археологических памятников, обнаруженных на территории г. Сучавы в процессе раскопок, проводимых Академией РНР, или же благодаря случайным находкам, автор приходит к выводу, что поселение в Сучаве появилось значительно раньше, чем считалось до сих пор. Используя полученные данные, можно установить с достоверностью существование в Сучаве дакийского поселения III—IV вв., на территории которого вскрыт и более поздний горизонт V—VI вв. Другое поселение, относящееся к раннефеодальной эпохе, было открыто в восточной части г. Сучавы. Найденный материал позволил автору высказать предположение, что это поселение можно отнести к числу славянских (VI—VII вв.). Оно органически связано с другими, расположенными поблизости, славянскими поселениями (VII—IX вв.). Хотя до сих пор не нашли жилищ, датируемых более поздним периодом, чем IX в., все же на территории Сучавы обнаружен многочисленный археологический материал, который можно отнести к X—XIII вв.

Исходя из вышесказанного, можно установить, что поселения в Сучаве появились намного ранее XIV в. и что здесь обнаружены следы, главным образом, местного населения. О последнем обстоятельстве свидетельствует то, что в обнаруженном при раскопках материале, датируемом периодом до XIV в., отмечается полное типологическое и стилистическое единство, которое не подвергалось влиянию чуждых местной среде элементов.

Археологический материал позволяет установить в общих чертах и то, что, начиная с середины XIV в., поселение в Сучаве быстрыми шагами продвигается по пути урбанизации; в нем наблюдается сравнительно бурное развитие ремесел. В результате экономического развития и удобного географического и стратегического положения Сучава становится столицей Молдавии во время княжения воеводы Петра I Мушата (девяностые годы XIV в.), который в этот период проводит ряд мероприятий для укрепления города. В Сучаве возводят две крепости; для их постройки воевода приглашает и иностранных мастеров, по-видимому, из Польши. Хотя ни один письменный источник не упоминает об их пребывании в Сучаве, археологический материал, в частности керамика, подтверждает этот факт. Так, в горизонте указанного периода найдены фрагменты керамики иноземного происхождения, являющиеся первыми находками, не относящимися к местному сучавскому населению. Эти археологические находки представлены высококачественной серой керамикой с отпечатанным орнаментом «елочкой», чуждым местной среде. Наряду с этой керамикой представлена и другая, тоже иностранного происхождения, украшенная пояском из вертикальных линий, ряд которых прерывается квадратами, прочерченными по диагоналям.

В отношении этой керамики археологи предполагают, что она принадлежит германскому населению, распространившему ее в эпоху великой колонизации XIV в. (она, между прочим, так и называется *Kolonisationsware*). По мнению автора, находка в Сучаве этой керамики, не имеющей связи с местной, свидетельствует о том, что первые иноземные колонисты прибыли в Сучаву с севера (из Польши) и что они были немцами. Более того, автор считает, что их приезд в Сучаву следует связать с постройкой Шкейянской крепости (в западной части Сучавы) и других аналогичных укреплений (Сучава и Четатя Нямцулуй).

Изучение археологического материала приводит автора к выводу, что роль иноземных колонистов в развитии поселения в Сучаве, по крайней мере до первых десятилетий XV в., не была ведущей, как это утверждала прежняя историография. Развитие этого поселения и превращение его в город прежде всего обусловлено деятельностью местного населения.

ОБЪЯСНЕНИЕ РИСУНКОВ

Табл. I. — Керамика XIV в. в Сучаве: 1—3, сельская керамика; 4—5, городская керамика; 6—9, серая керамика, принадлежавшая колонистам.

QUELQUES PROBLÈMES RELATIFS AUX DÉBUTS DE LA VILLE DE SUCEAVA

RÉSUMÉ

Partant de l'analyse des matériaux archéologiques découverts fortuitement sur le territoire de la ville de Suceava ou à la suite des recherches entreprises par le chantier archéologique que l'Académie de la République

Populaire Roumaine ouvrit dans cette localité, l'auteur a abouti à la conclusion que les débuts de la ville de Suceava datent d'une époque de beaucoup plus ancienne que celle qui, récemment encore, lui était attribuée. Sur la foi de ces découvertes, on a pu établir l'existence certaine, à Suceava, d'un établissement dace datant des III^e—IV^e siècles, où l'on a également saisi un niveau plus récent, appartenant aux V^e—VI^e siècles. Un second établissement, de la première période de l'époque féodale, découvert sur le flanc oriental de la ville de Suceava, date des VI^e—VII^e siècles et, en raison des matériaux qui y ont été découverts, il doit être attribué à une population slave. Il se rattache organiquement à d'autres habitats slaves, situés eux aussi à proximité et datant des VII^e—IX^e siècles. Bien que l'on n'ait pas encore découvert des *habitations* postérieures au IX^e siècle, on a pourtant trouvé sur le territoire de la ville de Suceava de nombreux matériaux archéologiques qu'on pourrait attribuer aux X^e—XIII^e siècles.

Les découvertes mentionnées permettent d'établir que le commencement de la ville de Suceava date d'une période bien antérieure au XIV^e siècle, surtout que l'on n'y signale qu'une population locale. Cette dernière conclusion est rendue possible par la constatation que, entre les matériaux archéologiques appartenant à la période écoulée jusqu'au XIV^e siècle, il existe une parfaite unité typologique et stylistique, non altérée par des influences ou par des éléments étrangers au milieu local.

Même s'ils ne nous permettent pas de tout préciser, les matériaux archéologiques donnent cependant la possibilité d'établir que, à partir du milieu du XIV^e siècle, l'habitat de Suceava fit des pas rapides dans la voie de son urbanisation, connaissant un développement relativement puissant des métiers. De fait, par suite de son essor économique et grâce à son excellente position géographique et stratégique, Suceava devint la capitale de la Moldavie sous le voïvode Pierre I^{er} Mușat, au cours des dernières années du XIV^e siècle. A partir de ce moment, le gouvernement prit des mesures pour la défense de la ville et bâtit à Suceava deux forteresses. Pour leur construction, le prince fit appel aussi à des maîtres d'œuvre étrangers, qu'il fit venir, selon toutes les apparences, de Pologne. L'arrivée de ces spécialistes à Suceava, dont aucune source écrite ne fait mention, est prouvée par des matériaux céramiques. On a découvert, en effet, au niveau datant de cette époque-là, de la céramique de provenance étrangère. Ce sont les premières découvertes de caractère non local, faites à Suceava. Ces découvertes sont représentées par une céramique grisâtre, de bonne qualité, ornée par estampillage, d'un motif étranger au milieu local, motif que l'auteur désigne sous le nom de « branche de sapin ». Cette céramique est accompagnée d'une autre espèce, étrangère elle aussi, ornée d'une ceinture de lignes verticales, dont la succession est interrompue par des carrés découpés selon les diagonales.

En ce qui concerne la céramique de ce genre, les archéologues sont d'accord pour l'attribuer à la population allemande, qui la répandit à l'époque de la grande colonisation du XIV^e siècle (elle est du reste appelée « Kolonisationsware »).

La découverte à Suceava de cette céramique, qui n'a aucun rapport avec la céramique locale, constitue, de l'avis de l'auteur, une preuve que les premiers colons étrangers y sont arrivés des régions septentrionales (Pologne)

et qu'ils étaient des Allemands. Il estime de plus que leur arrivée à Suceava doit être mise en rapport avec la construction de la forteresse de Scheia (front occidental de Suceava) et d'autres fortifications semblables (Suceava et Neamț).

Une série d'observations, occasionnées par l'analyse du matériel archéologique, a déterminé l'auteur à conclure que le rôle des colons étrangers dans le développement de l'établissement de Suceava — tout au moins jusqu'aux premiers lustres du XV^e siècle — ne fut nullement décisif, comme l'affirmaient les anciens historiographes, le développement dudit établissement et sa transformation en une ville étant en premier lieu fondés sur la contribution de la population locale.

EXPLICATION DES FIGURES

Planche I. — Suceava. Céramique du XIV^e siècle. 1—3, céramique rurale; 4—5, céramique urbaine; 6—9, céramique grisâtre appartenant aux colons allemands.

UNELE ASPECTE ALE PALEOLITICULUI DE SFÎRȘIT DIN ȚARA NOASTRĂ

Problema celor mai tinere culturi paleolitice a format în ultima vreme obiectul mai multor studii și discuții.

În chip deosebit, arheologii din țările din centrul și estul Europei au fost preocupați de migrarea în țările respective a unei culturi orientale, numită de D.A. Garrod «gravettian oriental»¹.

Majoritatea sint de acord asupra originii sale orientale, asupra faptului că aurignacianul superior din țările central și est-europene a fost — mai mult sau mai puțin — afectat de această cultură, precum și asupra legăturilor acestuia cu o serie de așezări paleolitice din U.R.S.S., de pe Nipru și Don.

Descoperirile paleolitice de sfârșit din nord-estul țării noastre au confirmat aceste teorii, iar, în plus, ultimele lucrări ale lui C.S. Nicolăescu-Plopșor stabilesc, pe baza observațiilor stratigrafice asupra descoperirilor paleolitice de pe Valea Bistriței, că această cultură a pătruns spre centrul Europei în mai multe etape, bine delimitate în timp².

Drumul pe care l-a parcurs această cultură în migrație de la est la vest mai comportă încă discuții. Unii arheologi înclină să admită părerea că această cultură ar fi pătruns spre Austria și Ungaria prin văile și pasurile ce leagă sudul Poloniei cu Cehoslovacia³. Nu trebuie însă neglijată posibilitatea pătrunderii acestei culturi și prin văile Carpaților Orientali ce leagă nordul Moldovei cu Ardealul și de aici mai departe spre vest.

Deocamdată prezența gravettianului în Ardeal a fost consemnată, într-o fază târzie, la Cremenea și Peștera, ambele în regiunea Stalin. Există de asemenea indicii, prin sondajele efectuate la Grințieșul Mic⁴, că populațiile gravettiene de pe valea Bistriței au pătruns pe valea râului Bistricioara spre Tulgheș și Gheorgheni. În stadiul actual al cercetărilor, Grințieșul Mic reprezintă punctul terminus al influenței orientale în Ardealul de nord și de mijloc. Trebuie însă

¹ D. A. Garrod, *Proceedings Prehist. Soc.*, 4, Cambridge, 1938, p. 1—24.

² C. S. Nicolăescu-Plopșor, *Șantierul Bicaz*, în *Materiale*, VII (în curs de apariție).

³ M. Gabori și V. Gabori, *Les stations de loess paléolithique de Hongrie*, Budapesta, 1957, p. 65 și 66.

⁴ Sondajele de la Grințieș au fost efectuate de către autor în anul 1958.

menționat că această regiune nu a fost cercetată în ultimii ani, iar descoperirile mai vechi ale lui Marton Roska nu pot fi deocamdată luate în seamă pînă ce nu vor fi revizuite în lumina noilor teorii, așa cum de altfel s-a procedat cu descoperirile lui Julius Teutsch de la Cremenea și Gilma¹.

Demn de relevat e faptul că atît în Cehoslovacia², cît și în nord-estul țării noastre³, primele influențe gravettiene sînt datate în aceeași vreme, anume sfîrșitul W.II, de unde se poate trage concluzia că această cultură de mare extensie a cuprins deodată ambele regiuni. Înaintarea spre vest a gravettianului s-a făcut într-o perioadă lungă de timp, fiind atestat în Ungaria abia în interstadiul W.II—W.III⁴. Această întîrziere imprimă aurignacianului superior din Ungaria o notă deosebită, fiind vorba de un amestec de elemente orientale cu elemente care mai păstrează încă particularitățile mai vechi locale⁵. În schimb, aurignacianul superior din nord-estul țării noastre, avînd legături directe cu gravettianul din U.R.S.S., se confundă în anumite perioade cu acesta⁶.

O situație aproape similară cu aceea din Ungaria a fost întîlnită în așezarea paleolitică de la Tincova (regiunea Timișoara), cu singura deosebire că aici prezența gravettianului este foarte slab documentată. Așezarea paleolitică de la Tincova este datată tot din W.II—W.III⁷ și se caracterizează printr-un inventar litic de tradiție aurignacian-mijlocie, în mediul căruia apar mai multe lame microlitice cu retușe marginale abrupte, dar care nu afectează decît foarte puțin laturile lor. Acest fel de retușe indică o vagă influență gravettiană.

În legătură tot cu această cultură, trebuie arătat că ea cunoaște o perioadă de înflorire în interstadiul W.II—W.III și W.III, iar către sfîrșitul lui W.III și începutul holocenului influența acesteia scade în intensitate.

Un fapt curios este consemnat în săpăturile de pe valea Bistriței, în ultimul nivel gravettian. Lăsînd la o parte scăderea influenței orientale către sfîrșitul pleistocenului, se constată pe terasa Bofu-Ceahlău, îndeosebi, o influență—de data aceasta nord-vestică — magdaleniană tîrzie.

Prezența influențelor magdaleniene tîrzii în mediul gravettianului final de la Bofu este documentată atît prin apariția unor serii de noi unelte — străine straturilor gravettiene inferioare —, cît și prin apariția unei noi materii prime.

În ceea ce privește uneltele noi, semnalăm prezența unei serii de străpun-gătoare, a numeroase burine « mediane », a unui fragment de triunghi scalen și în general prezența într-o proporție foarte mare a vîrfurilor, industrie litică ce caracterizează de obicei magdalenianul. Avînd în vedere relațiile magdalenianului cu aurignacianul și gravettianul⁸, sau mai precis analogiile care se

¹ C. S. Nicolăescu-Plopșor, *Raport preliminar asupra cercetărilor paleolitice din anul 1956*, în *Materiale*, V, 1959, p. 29—34.

² *Chronologie préhistorique de la Tchécoslovaquie, Résumés des comptes rendus et des discussions*, Praga, 1956, p. 12 și 18.

³ C. S. Nicolăescu-Plopșor, *Les phénomènes périglaciaires et la géochronologie du paléolithique supérieur de terrasse en Roumanie*, în *Dacia*, N. S., II, 1958, p. 390.

⁴ M. Gabori et V. Gabori, *op. cit.*, p. 62.

⁵ *Ibidem*, p. 63.

⁶ E vorba de nivelele kostenkianului inferior, mijlociu și superior, care din punct de vedere cronologic se situează în W. II — W. III și W. III.

⁷ C. S. Nicolăescu-Plopșor și Ion Stratan, *Săpăturile de la Tincova*, în *Materiale*, VII (sub tipar).

⁸ H. Breuil et R. Lantier, *Les hommes de la pierre ancienne*, Paris, 1959, p. 185.

pot face între utilajele litice ale acestor culturi, sigur că se pot crea multe confuzii, așa după cum s-a întâmplat cu majoritatea stațiunilor gravettiene din Ungaria și Austria, precum și cea de la Stinca Ripiceni (stratul VII) atribuite cu ani în urmă magdalenianului.

Dar un argument destul de puternic pentru a documenta influența magdaleniană la Bofu îl constituie materia primă. Silexul de Prut, care este o dovadă în plus pentru atestarea gravettianului de pe Valea Bistriței, e înlocuit aici în mare măsură de rocile locale și de un silex hidrotermal (hornstein) adus din părțile Ardealului de nord¹. Această situație indică în primul rînd o slăbire a influenței orientale, precum și o mișcare a populației cu un sens — invers de data aceasta — de la nord-vest către sud-est.

Nu este un caz izolat această nouă direcție a pătrunderii unor populații în acest teritoriu al patriei noastre. Swiderianul de la Scaune — cultură de tip nordic, contemporană cu așezarea gravettiană tîrzie de la Bofu — își are utilajul său litic, care se poate apropia de cel magdalenian², confecționat în parte din același hornstein.

Constatarea acestei influențe nord și nord-vestice ne permite să facem legătura cu facies-urile magdaleniene tîrzii din Cehoslovacia, care nu sînt altceva decît tot influențe magdaleniene occidentale în același mediu gravettian tîrziu³.

Un alt aspect deosebit al culturilor paleoliticului de sfîrșit din țara noastră îl reprezintă ultimele descoperiri din Muntenia, în special cele de la Lapoș (reg. Ploești).

Săpăturile arheologice efectuate anul acesta la Lapoș și Malul Roșu au scos la lumină o industrie litică cu totul deosebită de cele descoperite în așezările în aer liber din Moldova și Ardeal.

În primul rînd, se constată lipsa totală a influențelor gravettiene și aceasta cu atît mai mult cu cît Lapoșul se găsește în imediata apropiere a riului Buzău, pe cursul superior al căruia se află așezarea gravettiană de la Cremenea. Este inexplicabilă această lipsă de legătură între două așezări vecine și contemporane care pe deasupra folosesc într-o mică măsură aceeași materie primă.

Atît uneltele de la Malul Roșu, cît și cele de la Lapoș au un aspect macro-litic care din punct de vedere tehnic se apropie mult de aurignacianul mijlociu, aceste așezări neînsemnînd altceva decît o persistență izolată a aurignacianului mijlociu.

Așezarea de la Lapoș are un utilaj litic foarte rudimentar. Datorită izolării, această așezare paleolitică de sfîrșit marchează chiar o decădere a tehnicii de tradiție aurignacian-mijlocie. Absența totală a virfurilor și a unui inventar bogat și variat — potrivit epocii respective — dovedește că din punct de vedere al stadiului cultural populația paleolitică de la Lapoș era destul de înapoiată.

Ca încheiere, reavem în discuție o problemă mult dezbătută, care reprezintă un alt aspect al paleoliticului nostru de sfîrșit, anume aceea a întîlnirii paleoliticului, în anumite așezări, cu elemente neolitice timpurii. În

¹ În așezările din nordul Ardealului de la Bicsad și Boinești (reg. Baia Mare) uneltele au fost confecționate din aceeași materie primă (hornstein).

² Ludwik Sawicki, *L'industrie swiderienne de la stations Swidry Wielkie I*, în *Przeg. Arch.*, V, 1933—1936, p. 1—18.

³ *Chronologie préhistorique de la Tchécoslovaquie*, Praga, 1956, p. 12, 17, 23.

afară de gravettianul final de pe terasele Bistriței și de la Cremenea, al cărui strat de cultură se amestecă în partea lui superioară cu ceramică și obiecte neolitice timpurii, s-a adăugat anul acesta o nouă descoperire de acest gen. E vorba tot de descoperirea de la Lapoș, unde în chip nemijlocit și neîndoelnic, elementele paleolitice de tradiție mult mai veche se întâlnesc cu fragmente ceramice care aparțin fără îndoială unui neolitic timpuriu. Prezența acestor elemente neolitice în același complex cu elementele paleolitice timpurii s-a stabilit că se datorește unor influențe sudice¹.

Aceasta constituie încă o dovadă a marilor mișcări de populații — efectuate în diferite direcții — care au avut loc la sfârșitul epocii pietrei cioplite și care au contribuit la pregătirea elementelor viitoarei epoci neolitice.

FL. MOGOȘANU

НЕКОТОРЫЕ ВОПРОСЫ ПОЗДНЕГО ПАЛЕОЛИТА В РУМЫНСКОЙ НАРОДНОЙ РЕСПУБЛИКЕ

РЕЗЮМЕ

Автор знакомит читателя с некоторыми вопросами, связанными с существованием позднего палеолита на территории РНР. Подчеркивая влияние восточной культуры *gravettian* на верхнеориньякскую культуру (северная Молдова) и на несколько поселений, относящихся к концу палеолита (юго-восток Трансильвании), автор настаивает на возможности проникновения культуры *gravettian* в центр Европы и через долины Восточных Карпат, соединяющих север Молдовы с Трансильванией.

Устанавливает влияние поздней мадленской культуры на конечную фазу культуры *gravettian*, представленной на террасах Бистрицы, особенно в Бофу-Чахлу. Наряду с другими сведениями об этом влиянии говорит то обстоятельство, что одновременно с мадленской культурой в Скауне существовала и свидерская культура; это указывает на проникновение северных и северо-западных племен на территорию северной части РНР.

Мадленское влияние в долине Бистрицы связано с влиянием мадленской культуры в Чехословакии (материал, из которого изготовлены орудия труда, указывает на это направление).

В работе также указывается на особенности позднего палеолита в Мунтении, где, из-за изолированности, среднеориньякская традиция изготовления орудий труда сохранилась вплоть до начала голоцена.

Автор вновь рассматривает вопрос о смешении палеолитических элементов с раннеолитическими в некоторых поселениях. К поселениям этого типа в долине Бистрицы и в Кременя автор причисляет поселение в Лапоше, где элементы среднеориньякской традиции встречаются с фрагментами керамики, восходящими к раннему неолиту.

¹ C. S. Nicolăescu-Plopșor și Al. Păunescu, *Comunicare finită în martie 1956 cu privire la săpăturile arheologice de la Dlrju-Ceahlău.*

В заключение автор устанавливает наличие на территории РНР крупных передвижений населения в конце эпохи палеолита, подготовивших наступление эпохи неолита.

QUELQUES ASPECTS DU PALÉOLITHIQUE FINAL DE ROUMANIE

RÉSUMÉ

L'auteur attire l'attention sur quelques aspects de la fin du paléolithique roumain, en soulignant l'importance de l'influence du gravettien oriental sur l'aurignacien supérieur du nord de la Moldavie et sur quelques stations paléolithiques de la dernière période, situées dans le sud-est de la Transylvanie. Il insiste sur la possibilité de la pénétration du gravettien vers le centre de l'Europe, aussi par les vallées des Carpates Orientaux, qui relie le nord de la Moldavie à la Transylvanie.

Dans le milieu gravettien final des terrasses de la Bistrița et tout particulièrement sur la terrasse de Bofu-Ceahlău, on constate une influence magdalénienne tardive. La preuve de cette influence magdalénienne est fournie aussi — à côté d'une série d'autres éléments — par la présence, à la même époque, du swidérien de Scaune, ce qui indique la pénétration, sur le territoire septentrional de la Roumanie, de populations septentrionales et nord-occidentales.

L'influence magdalénienne dans la vallée de la Bistrița se rattache à l'influence magdalénienne en Tchécoslovaquie (la matière première utilisée indique cette direction).

On présente également la situation, en quelque sorte curieuse, de la fin du paléolithique de Valachie, où l'on constate la persistance — due à l'isolement — de l'industrie de tradition aurignacienne moyenne jusqu'au seuil de l'holocène.

L'auteur remet en discussion le problème de la rencontre, dans certaines stations, d'éléments paléolithiques et d'éléments de la première période du néolithique. Aux stations de ce genre, déjà connues dans la vallée de la Bistrița et à Cremenea, l'auteur ajoute la station de Lapoș, où les éléments de tradition aurignacienne moyenne se rencontrent avec des fragments céramiques appartenant au néolithique de la première période.

Pour terminer, l'auteur établit l'existence sur le territoire de la Roumanie de grands mouvements de populations à la fin de l'âge de la pierre taillée, qui ont contribué à la préparation des éléments de l'époque néolithique.

CU PRIVIRE LA POZIȚIA CULTURII BÜKK ÎN TRANSILVANIA

Rindurile acestei note ne-au fost prilejuite de o observație recentă a prof. R. Vulpe, anume că, până în prezent, « poziția cronologică a culturii Bükk II față de cultura Ariușd-Cucuteni n-a fost încă stabilită »¹. R. Vulpe făcea această remarcă în legătură cu tratarea problemelor genezei ceramicii pictate cucuteniene (straturile Izvoare II = protocucutenian și Cucuteni A).

Departe de a fi adepți ai derivării motivisticii ornamentale pictate a ceramicii cucuteniene din pictura ceramicii Bükk II², trebuie să remarcăm, totuși, că există o dovadă precisă a raportului cronologic dintre cele două culturi, oferită de chiar materialul de la Ariușd.

Există în Muzeul Arheologic din Cluj, provenind din săpăturile din 1912 de la Ariușd, două fragmente de vase a căror tehnică de lucru și ornamentație sînt intru totul caracteristice culturii Bükk.

Inv. III.718. Fund de vas cenușiu-cărmiziu la exterior. Interiorul cu un slip negru. Fragmentul e ornamentat cu șase fascii de linii paralele subțiri, executate în maniera de ornamentare a culturii Bükk, plecînd radial dinspre fund și crușînd între ele fișii lustruite (fig. 1/1).

Inv. III.719. Fragment mai mare, cu partea dinspre buză, a unui vas de aceeași factură, ornamentat într-o tehnică identică. Sub buză se văd urmele unei mici proeminențe ornamentale cu perforație orizontală (fig. 1/2).

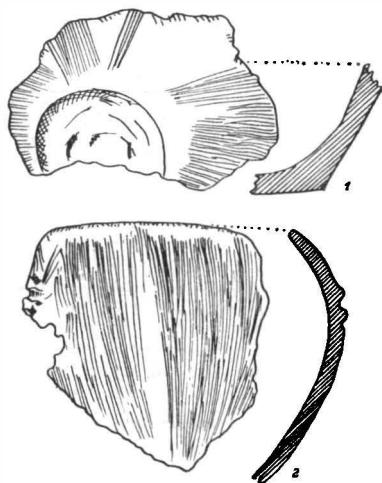


Fig. 1. — 1 — 2, fragmente de ceramică de tip Bükk, descoperite la Ariușd.

¹ R. Vulpe, *Izvoare, săpăturile din 1936 — 1948*, București, 1957, p. 210.

² V. discuția, *pro*, F. Tompa, *Die Bandkeramik in Ungarn*, în *ArchHung*, V — VI, 1929, p. 61 și urm., și *contra*, I. Nestor, *Der Stand der Vorgeschichtsforschung in Rumänien*, p. 42.

Indicațiile extrem de amănunțite ale inventarului ne dau posibilitatea de a fixa precis locul apariției acestor cioburi în complexul descoperirilor de la Ariușd. Ele au fost găsite printre dărămăturile locuinței L₁, în stratul V (stratul mijlociu de «*terramare*» — după terminologia lui Fr. László)¹.

Restul materialului ceramic provenind din locuința L₁, aflat în Muzeul Arheologic din Cluj, se dovedește a fi protocucutenian, pictat în tehnica bicromiei.

Apartenența celor două fragmente menționate la cultura Bükk e mai presus de orice îndoială. Pasta lor, caracteristică culturii Bükk, cenușie-săpu-noasă, le deosebește net de specia ceramică mai grosolană, ornamentată cu fascii de linii radiare, destul de răspândită la Ariușd. Analogii evidente oferă cioburile Bükk descoperite la Turdaș² ca să nu mai vorbim de Ungaria, unde ele abundă³.

Apariția celor două fragmente Bükk — evident, de import — în mediul protocucutenian de la Ariușd ridică, spre viitoare cercetare, problema contemporaneității (foarte probabil *parțiale*) a celor două culturi și a eventualelor influențe dintre ele.

N. VLASSA

К ВОПРОСУ О КУЛЬТУРЕ БÜKK В ТРАНСИЛЬВАНИИ

РЕЗЮМЕ

В работе описаны два фрагмента керамики, тесто и орнамент которых характерны для культуры Bükk; найдены они в развалинах жилища L₁ (V слой в Ариушде) вместе с материалами, относящимися к протокукутенской культуре (с двухкрасочной росписью). Исходя из установленной связи обеих категорий материала, автор выдвигает вопрос современности (возможно, только частичной) обеих культур.

ОБЪЯСНЕНИЕ РИСУНКОВ

Рис. 1. — Фрагменты керамики типа Bükk, найденные в поселении из Ариушда (1—2).

¹ Pentru mediul arheologic în care au apărut, v. Fr. László, *Ásatások az erődsi őstelepen — Fouilles à la station primitive de Erősd*, în *DolgyCluj*, V, 1914, p. 320 — 323, 325—336 (text maghiar); p. 399—400, 402—404 (text francez), precum și fig. 35, 78—79.

² I. Méri, *A Torma Zsófia — gyűjtemény bükki jellegű cserepei*. [Cioburile de tip Bükk din colecția Torma Zsófia], extras din *Erd. Tud. Int. Évk*, Cluj, 1942, pl. I.

³ V., de pildă, F. Tompa, *op. cit.*, pl. II—VIII, *passim*.

À PROPOS DE LA CIVILISATION DE BÜKK EN TRANSYLVANIE

RÉSUMÉ

L'auteur de cet article présente deux fragments céramiques caractéristiques pour la civilisation de Bükk, trouvés dans les décombres de l'habitation L₁ de la couche V d'Ariușd, avec des matériaux spécifiquement protocucuténiens (à peinture bichrome). Par suite de l'association, bien établie, de ces deux catégories de matériaux, on doit se demander si les civilisations de Bükk et d'Ariușd-Protocucuteni ne seraient pas contemporaines (du moins en partie).

EXPLICATION DES FIGURES

Fig. 1. — 1–2, Fragments céramiques du type Bükk, découverts dans la station d'Ariușd.

.

.

OBSERVAȚII PRIVIND OBȘTEA SĂTEASCĂ LA GETO-DACI

Printre studiile cu caracter monografic închinat epocii dacice se numără și studiul prof. A. Bodor despre problema obștilor la daci¹, în care se încearcă demonstrarea existenței obștii sătești în societatea sclavagistă dacică. Importanța chestiunii nu poate fi contestată, așa cum nu pot fi negate eforturile autorului de a folosi izvoarele literare și epigrafice pentru susținerea tezei sale, juste în fond. Rezultatele n-au fost însă convingătoare. Cauza rezidă în greșita alegere a izvoarelor, precum și în interpretarea lor adesea forțată.

Să ne explicăm, examinând pe rînd argumentele prof. A. Bodor.

Primul izvor documentar pe care prof. A. Bodor își întemeiază concluziile îl constituie cîteva versuri dintr-o odă a lui Horațiu²:

.....melius
Vivunt et rigidi Getae
Immetata quibus iugera liberas
Fruges et Cerecem ferunt
Nec cultura placet longior annua
Defunctumque laboribus
Aequali sorte recreat vicarius.

În traducerea lui A. Bodor, aceste versuri glăsuiesc: «Mai bine trăiesc și geții cei aspri, ale căror pămînturi nehotărnicite le aduc roade și recolte libere. Nici nu le place să se ocupe mai mult de un an cu agricultura, iar cel care în anul precedent și-a încheiat munca este înlocuit cu un altul cu aceeași menire»³.

Același pasaj horațian îl făcuse pe prof. M. Macrea să conchidă existența la geți a orînduirii gentilece la sfîrșitul sec. I î.e.n.⁴. Acad. prof. C. Daicoviciu

¹ A. Bodor, *Contribuții la problema agriculturii în Dacia înainte de cucerirea romană. Problema obștilor la daci*, partea I, în *SCIV*, VII, 3—4, 1956, p. 253—266; partea a II-a, în *SCIV*, VIII, 1—4, 1957, p. 137—148.

² Horatius, *Carmina*, III, 24, 10—16.

³ A. Bodor, *op. cit.*, partea I, p. 258.

⁴ M. Macrea, *Procesul separării orașului de sat la daci*, în *Studii și referate privind istoria Romîniei*, partea I, 1954, p. 138—139.

a arătat însă că poetul roman nu face altceva decît să parafrazeze în versuri cele spuse în proză de Caesar despre suebi, că nu trebuie să vedem în pasajul amintit decît obișnuita atitudine moralizatoare a scriitorilor și poeților antici și, în sfîrșit, că versurile lui Horațiu nu pot fi folosite ca izvor istoric despre daco-geți nici pentru dovedirea existenței obștii gentilice, nici pentru dovedirea existenței obștii satești ¹.

Neținînd seama de aceste observații, prof. A. Bodor înclină să atribuie, totuși, versurilor horațiene o anumită valoare documentară, raționînd în felul următor: Horațiu îl parafrazează, fără îndoială, pe Caesar, iar versurile lui nu descriu exact situația din Dacia acelei perioade. Ele o reflectă, totuși, într-o oarecare măsură. Poetul auzise că la daci agricultura se practica într-o comunitate oarecare, dar, neștiind precis care era acea comunitate, a crezut că e vorba tot de comunitatea gentilică a suebilor. De fapt era vorba de obștea satească ².

Nu e greu de văzut inconsistența acestei argumentări. Chiar prof. A. Bodor afirmă în studiul său că « obștea satească presupune proprietatea privată » ³, că ca (obștea satească) « apare numai o dată cu biruința raporturilor de proprietate privată asupra raporturilor de proprietate comună, cînd apare și proprietatea privată a pămîntului » ⁴, că « prezența obștii satești înseamnă deci existența proprietății private, a familiei monogame, a sclaviei casnice sau timpurii, ... a claselor sociale, a statului » ⁵.

Existența obștii satești nu înseamnă deloc că agricultura se practică într-o comunitate oarecare. În cel mai bun caz, ea poate însemna că proprietatea asupra pămîntului arabil este, încă, o proprietate obștească, dar chiar și în cazul acesta obștea satească presupune *cel puțin* împărțirea periodică a pămîntului între familii și însușirea privată a roadelor de către capii acestor familii ⁶. Nici vorbă nu poate fi, deci, de *immetata iugera* și cu atît mai puțin de *liberae fruges*. Cum să credem atunci că Horațiu nu auzise nici de proprietatea privată asupra pămîntului (sau măcar de împărțirea periodică a acestuia), nici de însușirea privată a roadelor, nici de clasele și păturile sociale (*larabostes, comali*, sclavi), nici de exploatare, dar că auzise, în schimb, de practicarea agriculturii într-o « comunitate oarecare »?

Pe scurt: dacă la daci exista obștea satească, atunci agricultura nu se practica în comun și, deci, Horațiu nu putea auzi nimic asemănător. Cum la daci nu exista nici obștea gentilică, nu rămîne decît posibilitatea ca poetul roman să fi atribuit daco-geților, în scopuri moralizatoare, o orînduire pe care aceștia n-o mai aveau de multă vreme sau, în cel mai fericit caz, să se fi referit la stările încă înapoiate dintr-un trib getic de la periferia Daciei ⁷. În acest caz însă, e vorba într-adevăr de obștea gentilică și nu de obștea satească.

În consecință, discutatul pasaj horațian nu poate servi în nici un caz drept dovadă a existenței obștii satești la daci.

¹ C. Daicoviciu, *În legătură cu « obștea » la geto-daci*, în *SCIV*. VI. 1—2, 1955, p. 123—126.

² A. Bodor, *op. cit.*, partea I, p. 256—265.

³ *Ibidem*, partea a II-a, p. 140.

⁴ *Ibidem*, p. 141.

⁵ *Ibidem*, p. 142.

⁶ Cf. și C. Daicoviciu, *op. cit.*, p. 126.

⁷ Cf. *ibidem*, p. 125.

Al doilea izvor documentar folosit de prof. A. Bodor este opera scriitorului Flavius Iosephus. Cercetînd cele spuse de istoricul iudeu despre secta essenienilor, prof. A. Bodor conchide că particularitățile acestei secte iudaice erau: comunitatea bunurilor, credința în nemurirea sufletului și faptul că membrii ei nu-și întemeiau familii sau, dacă le întemeiau, puneau mare preț pe virtutea femeii și pe viața familială curată¹. Autorul citează apoi observația lui Flavius Iosephus că essenienii duc aceeași viață ca aceia care la daci se numesc *pleistoi*².

Pornind de la aceste premise, prof. A. Bodor face următorul raționament: οἱ πλεῖστοι înseamnă « numărul cel mai mare », « cei mai mulți », « mulțimea ». Evident că în primul rînd comunitatea de bunuri l-a făcut pe Flavius Iosephus să-i compare pe essenienii cu dacii. Prin urmare, și la daci exista comunitatea de bunuri³.

Nici această argumentare nu e mai consistentă și mai convingătoare decît aceea bazată pe versurile lui Horațiu. Prof. A. Bodor nu ține seama de faptul că, în alte manuscrise, în locul cuvîntului πλεῖστοι se găsește termenul πολισταί sau termenul κτίσται, deși menționează acest lucru⁴. Mai mult, ignorînd posibilitatea ca termenul πλεῖστοι să fie doar o coruptelă a lui πολισταί, îl traduce, așa cum am văzut mai sus, prin « cei mai mulți », « mulțimea »⁵, lăsînd să se înțeleagă, deși n-o spune explicit, că essenienii duceau același fel de viață ca și cei mai mulți dintre daci, ca și mulțimea dacilor. De aici concluzia greșită că la daci (în general!) exista comunitatea de bunuri.

Ce concluzii putem trage din pasajul amintit al lui Flavius Iosephus?

În originalul grecesc, citat de A. Bodor, fraza cu pricina sună astfel: ζῶσι δὲ οὐδὲν παρηλλαγμένως, ἀλλ' ὅτι μάλιστα ἐμφέροντες Δακῶν τοῖς πλείστοις λεγόμενοις, iar în traducerea latinească, de care se folosește A. Bodor, se spune: *In summa eandem fere vivendi rationem sequuntur, quam hi, qui apud Dacos pleistoi nominantur*. E cit se poate de clar că nu e vorba de cei mai mulți dintre daci (οἱ πλεῖστοι τῶν Δακῶν), ci de acei oameni care la daci se numesc *pleistoi* (πλεῖστοι λεγόμενοι). Tocmai de aceea traducătorul modern în latinește n-a tălmăcit termenul πλεῖστοι, deși acest lucru nu prezenta nici o dificultate. Dîndu-și seama că e vorba de un termen special, de o denumire specială, el nu l-a mai tradus. Autorul studiului de care ne ocupăm aici n-a dat nici o atenție acestui fapt.

Prof. A. Bodor nu dă atenție nici faptului că în diverse manuscrise ale operei lui Flavius Iosephus se întrebuițează termeni diferiți (πλεῖστοι, πολισταί, κτίσται) pentru a desemna această categorie de daci, deși tocmai acest lucru ne poate duce la dezlegarea justă a problemei.

Termenul de πλεῖστοι nu este decît o coruptelă a lui πολισταί, iar acesta nu e decît un sinonim al lui κτίσται. Într-adevăr, κτίσται înseamnă « întemeietori », « ctitori », iar πολισταί înseamnă « întemeietori de oraș(e) ». Cu timpul, în manuscrise, în locul cuvîntului κτίσται a început să apară cvasi-sinonimul lui, πολισταί, iar mai tîrziu acesta a fost corupt în πλεῖστοι.

¹ A. Bodor, *op. cit.*, partea I, p. 265.

² Flavius Iosephus, *Antiquitates Iudaicae*, XVIII, I, 5 (ed. Niese).

³ A. Bodor, *op. cit.*, partea I, p. 265 și nota 2; p. 266.

⁴ *Ibidem*, p. 265, nota 2.

⁵ *Ibidem*.

Că tocmai *κρίσται* și nu *πολισταί* a fost termenul mai vechi ne-o dovedește Deceș. El arată¹ că însuși termenul de *κρίσται* nu e decât o corupțelă pentru *σκίσται* = « die (von dem Umgang mit Frauen) Getrennten », adică cei care sînt separați de la legături cu femeile. Termenul provine de la indo-europeanul **squei-d-*, care a dat în grecește *σχίζω*, « a separa », iar în tracică *sk(h)-il-l(h)as* și apoi *sk(h)ist(h)as*. Tocmai acest termen a fost transformat prin etimologie populară elenă în *κρίσται*.

Lucrurile se limpezesc acum. E clar că Flavius Iosephus îi compara pe esenienii egalitariști și caști cu cei care la daci erau numiți *σκίσται*, adică separați de la legături cu femeile. E evident că acești *σκίσται* nu puteau fi dacii în general, « mulțimea » dacilor, ci tot numai o sectă religioasă sau un ordin preoțesc de asceți, așa cum arăta și Pârvan². Comunitatea bunurilor (perfect posibilă !) în sinul unui ordin preoțesc sau al oricărei alte grupări speciale de oameni nu poate servi drept dovadă a existenței ei la un popor întreg, la o societate întreagă.

De altfel, dovedirea existenței obștii căștice...

tății de bunuri este imposibilă. Dacă tatea de bunuri, ci, dimpotrivă, vitelor, gospodăriei, produsele pămîntul arabil era proprietate privată. Proprietate con elemente relativ secundare al termenul de « comunitate d

Al treilea izvor utilizat de CIL, III, 14447. Lectura ace sună astfel: [I]ussu et ex decr termin(i) positi inter [?]mess per Vindium Verianum praef(și cea dată de Pârvan⁴ constă tilla apărea *villa* unui oarec

Pentru problema care ne nici o importanță. Indiferent romane, rămîne faptul hotărni de aici că « inscripția... doved obștilor la geto-daci », iar mai c s-a desfășurat într-o comunită

Ni se pare neîndoiebnic că pămînturile satului Buteridava cu privire la existența sau inex

Inscripția datează din secolul de multă vreme stăpînită de romani. Din acest motiv e riscant să facem analogii cu situația din Dacia liberă în sec. I î.e.n. — I e.n.

Inscripția nu dovedește în mod peremptoriu existența unei proprietăți colective a sătenilor din Buteridava. Hotărnicia s-a putut face foarte bine

¹ D. Deceș, *Charakteristik der trakischen Sprache*, p. 85.

² V. Pârvan, *Gelica*, București, 1926, p. 162.

³ În *SCIV*, VI, 1—2, 1955, p. 80.

⁴ *Histria IV*, p. 633—637.

⁵ A. Bodor, *op. cit.*, partea a II-a, p. 138.

între « моșia » *privată* a unei persoane străine de sat (cum pare să fie Messia Pudentilla) și loturile, tot *private*, ale sătenilor (« hotarul » satului). Afirmăm chiar că acest lucru este mult mai probabil în Dobrogea stăpinită de statul roman sclavagist.

Chiar dacă prin expresia *vicani Buteridavenses* vrem să înțelegem proprietatea colectivă a sătenilor din Buteridava, nimic nu ne spune că ar fi vorba de pământ arabil și că, deci, « forma principală a agriculturii » s-ar practica într-o comunitate oarecare, că ar exista obștea sătească (de altfel, *repelăm*, obștea sătească nu presupune *practicarea* în comun a agriculturii; dimpotrivă). Ar putea fi foarte bine vorba de terenuri de pășunat care, precum se știe, au rămas comune pentru un anumit sat timp de sute și chiar mii de ani, neavînd nici o legătură cu existența obștii sătești și constituind, cel mult, o îndepărtată reminiscență a acesteia.

Din considerațiile de mai sus reiese că nici versurile lui Horațiu, nici pasajul din Flavius Iosephus, nici inscripția CIL, III, 14 447 nu constituie argumente valabile pentru existența obștii sătești la dacia din secolele I î.e.n. — I e.n. Această obște a existat, fără îndoială, dar pentru a o documenta e necesar să se întreprindă o investigație mai largă a izvoarelor literare și arheologice care ne stau la îndemînă.

HADRIAN DAICOVICIU

К ВОПРОСУ О СЕЛЬСКОЙ ОБЩИНЕ У ГЕТО-ДАКОВ

РЕЗЮМЕ

Автор делает ряд замечаний в связи с аргументами, приведенными А. Бодором с целью доказать существование сельской общины у гето-даков в I в. до н.э. — I в. н.э., показывая, что ни один из них не является достоверным доказательством.

1. Стихи Горация (*Carmina*, III, 24, 10—16) представляют собой простую перефразировку наблюдений Цезаря, касающихся родовой общины у свевов. Они не могут служить доказательством существования у гето-даков эпохи Горация ни родовой и ни сельской общины.

2. Отрывок из Иосифа Флавия (*Antiquitates Judaicae*, XVIII, I, 5), в котором он сравнивает иудейскую секту ессеев с теми, кто у даков назывались *πλείστοι λεγομένοι*, было с натяжкой истолковано А. Бодором как « большинство », « множество ». При таком переводе последний приходит к выводу, что уклад жизни даков напоминал есеевский, прежде всего характеризуюсь существованием общинного имущества. В действительности же в некоторых рукописях Иосифа Флавия вместо термина *πλείστοι* встречаются слова *πολιταί* и *κτίσται*. *Πλείστοι* лишь испорченная форма *πολιταί*, а последнее слово было использовано как синоним *κτίσται*. В свою очередь *κτίσται* — испорченная форма *σχίστοι* (из индоевропейского **squei-d-*), означающего «отделенные от общения с женщинами». Ясно, что ессеи сравниваются не с даками вообще, а с определенной категорией даков, с аскетическим орденом жрецов.

3. Надпись (CIL, III, 14 447), при помощи которой поместья Мессии Пудентиллы отмежеваны от владений жителей села Бутеридава (*Vicani*

Buteridavensis). также не доказывает существования сельской общины, поскольку нигде не говорится, что собственность указанных поселян была коллективной. Если учесть дату надписи (II в.н.э.) и место ее находки (Добруджа), то вероятнее, что речь идет о частных участках этих крестьян.

В заключение, автор указывает, что хотя — по аналогии с другими народами — существование сельской общины и вероятно, все источники, которыми мы располагаем до настоящего времени, не позволяют объявить эту вероятность твердо установленной научной истиной.

OBSERVATIONS SUR LA COMMUNAUTÉ DE VILLAGE CHEZ LES GÉTO-DACES

RÉSUMÉ

L'auteur se livre à quelques observations en marge des arguments utilisés par A. Bodor pour démontrer l'existence d'une communauté de village chez les Géo-Daces, au I^{er} siècle avant notre ère et au I^{er} siècle de notre ère; il montre qu'aucun de ces arguments n'est appuyé par des preuves sûres.

1. Les vers d'Horace (*Carmina*, III, 24, 10—16) ne sont qu'une simple paraphrase des observations de César sur la commune gentile des Suèves. Ils ne peuvent pas servir de preuve de l'existence, chez les Géo-Daces de l'époque d'Horace, d'une communauté gentile, non plus que d'une communauté de village.

2. Le sens du passage de Flavius Josèphe (*Antiquitates Judaicae*, XVIII, I, 5), où la secte juive des esséniens est comparée aux *pleistoi* (πλεῖστοι λεγόμενοι) des Daces, a été forcé par A. Bodor qui traduisant πλεῖστοι par « les plus nombreux », « la multitude », est parvenu à la conclusion que les Daces menaient un genre de vie semblable à celui des esséniens, caractérisé en premier lieu par l'existence d'une communauté des biens. En réalité, dans certains manuscrits de Flavius Josèphe, on rencontre à la place du terme πλεῖστοι les mots πολισταί et κτίσται. Πλεῖστοι n'est qu'une corruption de πολισταί, lequel a été utilisé comme synonyme de κτίσται. A son tour, le mot κτίσται est une corruption de σκίσται (de l'indo-européen* squei — d —), qui signifie « séparé de tout rapport avec les femmes ». Il est clair que les esséniens sont comparés non pas aux Daces en général, mais à une certaine catégorie de Daces, à un ordre sacerdotal d'ascètes.

3. L'inscription *CIL*, III, 14.447, délimitant les propriétés de Messia Pudentilla d'une part et celle des paysans de Buteridava (*vicani Buteridavenses*) d'autre part, ne prouve pas non plus l'existence de la communauté de village, étant donné qu'il n'y est pas dit que la propriété des paysans mentionnés était une propriété collective. Si l'on tient compte de la date de l'inscription (II^e siècle de notre ère) et de l'endroit de sa découverte (Dobrogea), il est plus probable qu'il s'agisse des lots privés de ces paysans.

Pour conclure, on montre que, bien que l'existence d'une communauté de village chez les Géo-Daces soit probable, par analogie avec d'autres peuples, les sources dont on dispose à l'heure actuelle n'autorisent pas à proclamer cette probabilité comme une vérité scientifique bien établie.

CU PRIVIRE LA UNELE MONUMENTE DE LA DUROSTORUM

În patrimoniul Muzeului Național de Antichități din București au intrat nenumărate documente arheologice, date la iveală în decursul timpului pe teritoriul țării noastre. În ultima vreme, lapidariul a fost îmbogățit cu câteva monumente, de a căror existență aveam știre încă de mult, dar cărora li se pierduse urma. Gostat Bălteni (r. Răcari, reg. București) a sezisat instituția noastră de prezența unor reliefuri lucrate în piatră punându-ni-le la dispoziție ¹. Și cu acest prilej ne-am aflat în fața unor monumente cunoscute, dar a căror origine nu avea nimic de-a face cu regiunea respectivă ².

Atenția ne-a fost reținută, îndeosebi, de patru inscripții în limba latină, al căror conținut îl folosisse V. Pârvan în studiul său cu privire la Durostorum ³. Starea în care se află, întrucitva modificată față de cum fuseseră cunoscute, cit și faptul că, în afara lecturii amplu folosită în studiul pomenit, indicațiile asupra monumentelor erau sumar date în notele din josul paginii, ne-a prilejuit prezentarea lor din punct de vedere epigrafic, socotind-o imperios cerută de valoarea monumentelor, care vor trebui să-și găsească locul într-o colecție de inscripții. Mulțumită prezenței în arhiva institutului a fotografiilor făcute curînd după descoperire, am fost ajutați să comparăm starea actuală cu cea cunoscută anterior. Asupra condițiilor de găsire avem prea puține știri; de altfel singura informație ne-o oferă studiul amintit, anume că monumentele au fost aflate « folosite ca material de construcție într-o canalizare de epocă tîrzie » ⁴.

1. *Altarul veteranilor* (fig. 1 a) a fost lucrat în calcar dur în formă paralelipedică, cu dimensiunile: $i=1,32$ m, $l=0,80$ m, $g=0,63$ m (MNA, catalog L. 2046).

¹ Proces verbal nr. 2074/1951, înregistrat la Institutul de istorie la nr. 1853/1951 și trecut în reg. inv. al Muzeului Național de Antichități din București la nr. 287/1951.

² O parte din monumente au fost transportate de la Silistra, iar o parte cumpărate de la anticarul Papazian, ce le adusese din Transilvania. Asupra celor din urmă ne vom opri cu alt prilej. Toate alcătuiau o colecție de antichități a pictoriței Olga Greceanu.

³ V. Pârvan, *Municipium Aurelium Durostorum*, în *Rivista di Filologia e d'Istruzione Classica*, N. S., II, 1924, fasc. III, p. 307 – 340. Pentru alte inscripții din același loc vezi I. J. Russu, *Inscripții latine din Durostorum*, în *AISC*, II, 1933–1935, p. 210–218.

⁴ V. Pârvan, *op. cit.*, p. 317, nota 1.

Coronamentul este mult reliefat și cu îngrijire ornamentat pe trei laturi. Pe latura stângă se păstrează bine un mănunchi alungit orizontal, din cîte trei rinduri de frunze ovale de lotus, strinse la mijloc, și care se termină pe latura din față, înspre colțuri, cu cîte o volută, imitînd laturile capitelului ionic; între volute este un șir de virfuri verticale de frunze ovale de lotus. Sub acest decor, coronamentul se continuă cu încă două benzi late, ca apoi să coboare




Fig. 1. — Altarul veteranilor. a, starea actuală; b, imagine veche.

în patru trepte rotunjite pînă la cîmpul inscripției. Bazamentul crește prin trei trepte rotunjite și se termină cu o bandă lată verticală.

Pentru utilizarea lui la canalizarea amintită, monumentul a fost tăiat în două pe direcția înălțimii, apoi cioplit în interior și la capete, transformîndu-se în două jghiaburi, a căror albiere a fost tencuită cu mortar amestecat cu cărămidă pisată mărunt. Din întreg monumentul azi se mai păstrează partea din stînga cu coronamentul ciobit la față înspre stînga; cea de-a doua jumătate a fost distrusă între timp și din fragmentele aflate — partea din față cu colțul din dreapta, întreg bazamentul, jumătatea din față a coronamentului — s-a putut completa, cu mici excepții, întreg monumentul.

Cîmpul inscripției, cu dimensiunile $i=0,80$ m, $l=0,62$ m, a suferit deteriorări pe linia de centru în înălțime, cu prilejul tăierii monumentului în două. Între timp, distrugîndu-se jumătatea din dreapta, s-au înmulțit deteriorările, o dată cu aceea a fragmentelor, apărînd și lipsurile din ultimul rînd.

Inscripția a fost săpată îngrijit, cu litere regulate, înalte de 3,5–5,5 cm; litera A fără bară orizontală — reprezentată ca Λ ; punctuația de regulă este redată printr-un triunghi cu virful în jos, iar în rare cazuri prin frunza de iederă, cum este în rîndurile 1,7,8 și 13.

Sînt de semnalat particularitățile și deteriorările inscripției în stadiul actual:

- în r. 1 se păstrează ultimul semn de punctuație, frunza de iederă;
- în r. 2 al optulea semn era I , din care se păstrează partea de jos, completînd numărul XI al legiunii; litera a noua mai păstrează linia curbă de jos a unui C , care se completează cu următoarea în indicarea numelui $CL(audia)$;
- în r. 3 numeralul patru este redat prin patru haste verticale, deasupra cărora este o bară orizontală ușor curbată;

- în r. 4 a opta literă era O , din care lipsește prea puțin în dreapta, completînd cuvîntul $COEPER(unt)$; literele 14, 16 și 18 sînt O (mic), ultima fiind săpată în interiorul penultimei litere D , în alcătuirea numelui $COMODO$, cu un singur M ;

- în r. 5 a noua literă este A , la care piciorul drept este rupt, completîndu-se numele $POMPEIANO$; semnul al șaptesprezecelea este ligatura LI , iar al optsprezecelea tot un O (mic), la sfîrșitul numelui $AELIO$;

- în r. 7 litera a patra este A , iar a șaptea literă este N tăiat în două, în cuprinsul numelui $CAMARINO$, pentru *Camerino*;

- în r. 8 a șasea literă I este bine vizibilă, dar ciobită în dreapta, în numele $ANTONINO$;

- în r. 9 a șaptea literă este B din AB , la care bucele sînt ciobite; iar litera a douăsprezecea este ligatura ELI , din numele $AVRELIO$;

- în r. 10 al doilea semn este ligatura NT din numele $ANTONINO$, la care litera a șasea N este cu bara din dreapta ciobită; semnul al optulea este ligatura ET ;

- în r. 11 litera a șasea este V de la începutul cuvîntului $AVGVSTIS$, cu bara oblică din dreapta ciobită;

- în r. 12 a opta literă este I ciobit spre dreapta, iar al noulea semn, din care se mai păstrează bara de jos a unui L , era ligatura LI , toate în alcătuirea numelui $SERVIL[I]O$;

- în r. 13 litera a șaptea este un V (mic) în interiorul literei dinainte G , iar în continuare se păstrează bine literele ST , în cuprinsul cuvîntului $AVGVSTOR(um)$, în ciuda faptului că aceste trei litere VST sînt doar completate în prima ediție¹. Litera a zecea O azi este distrusă, ca și partea de jos a următoarei, din care se mai păstrează doar bucla unui R , dar se vede foarte clar pe fotografia veche (fig. 1 b); același lucru s-a petrecut și cu următoarele litere a unsprezecea și a douăsprezecea, care se văd clar PR în imaginea amintită;

- în r. 14 de la a noua literă pînă la a cincisprezecea, azi în urma spărturii, se poate completa numai cu ajutorul primei fotografii numele $PLOTIANO$, cu ligatura AN ; iar din următoarele trei litere LEG azi se mai vede doar partea de sus.

¹ V. Pârvan, *op. cit.*, p. 317.

Asupra lecturii nu insistăm, textul fiind destul de clar ¹: *I(ovi) o(plimo) m(aximo), | vel(erani) leg(ionis) (undecimae) Cl(audia) p(iae) f(idelis) | missi (quatuor) co(n)s(ulatum) qui | milita(re) coeper(unt) Comodo | et Pompeiano et L. Aelio | (iterum) co(n)s(ulibus) et Nigro et | Camarino, imp(eratore) | Antonino (iterum) | missi ab M. Aurelio | Ant(onino) et L. Aur(elio) | Vero augustis | sub Servil(i)o Fabiano | leg(ato) augustor(um) pr(o) pr(aetore) et | Cornelio Plotiano leg(ato).*

Adică: lui Jupiter cel bun și mare (îi închină altarul) veteranii legiunii a unsprezecea Claudia devotată și credincioasă eliberați în timpul celui de al patrulea consulat, care au intrat în armată pe când erau consuli: Commodus și Pompeianus, L. Aelius pentru a doua oară, și Niger și Camerinus, și împăratul Antoninus pentru a doua oară, eliberați de împărații M. Aurelius Antoninus și L. Aurelius Verus, pe când era legal al împăraților propretorilor Servilius Fabianus și legal (al legiunii) Cornelius Plotianus.

Timpul când au început serviciul în armată este indicat prin consulii: L. Ceionius Commodus, care împreună cu Sex. Vetulenus Civica Pompeianus deținea consulatul în anul 136 e.n. ², L. Aelius Caesar pentru a doua oară consul ³, singur în anul 137, după ce avusese coleg pe P. Coelius Balbinus Vibulius Pius, cît și Kanus Iunius Niger ⁴ împreună cu C. Pomponius Camerinus din anul 138, precum și împăratul Antoninus Pius ⁵ din anul 139.

În ceea ce privește data eliberării și totodată a punerii altarului, pe lângă indicarea celor doi împărați M. Aurelius Antoninus și L. Aurelius Verus, care știm că au domnit împreună de la 161 la 169, mai avem și indicația din cel de-al doisprezecelea rînd, unde este vorba și de M. Servilius Fabianus Maximus, guvernator al Moesiilor între anii 161 și 167 e.n. ⁶. În plus, precizarea făcută în rîndul al treilea — prin vremea celui de-al patrulea consulat, cînd s-a făcut eliberarea — restrînge și mai mult timpul dedicației. Or, pînă acum nu se știe ca vreunul din cei doi frați să fi fost consul pentru a patra oară. În schimb și unul și celălalt primesc pentru a patra oară titlul de imperator ⁷ în anul 167. Nu este exclus și pare chiar plauzibil ca specificarea din al treilea rînd să se refere la această situație și în acest caz este vorba de anul 167, care este și ultimul an de guvernare a lui M. Servilius Fabianus Maximus, cînd s-a făcut eliberarea veteranilor ce au închinat acest monument ⁸.

¹ În lectura noastră nu am considerat lipsuri ceea ce în prima ediție apăruse în croșete — în rîndurile 2, 7, 8, 13 —, văzîndu-se și azi pe piatră destul de clar literele respective, ce au suferit doar unele degradări; de asemenea, nu am pus în croșete nici ce lipsește azi, ținînd seamă că în fotografia inițială exista.

² *CIL*, III, 720.

³ *CIL*, III, 12288.

⁴ *CIL*, III, D. CVIII.

⁵ *CIL*, III, 411.

⁶ A. Stein, *Die Legaten von Moesien*, p. 45, cu trimitere la *CIL*, VI, 1517; același autor încadrează inscripția noastră, ca urmare a primei datări, între anii 161 și 163, cînd se socotește că Servilius Fabianus a fost guvernator al Moesiei inferioare.

⁷ *CIL*, III, lista consulilor.

⁸ V. Pärvan, *op. cit.*, propune « primul an de domnie al lui M. Aurelius și eliberarea s-a făcut ca un semn de favoare imperială cu prilejul suirii sale pe tron », fără să țină seamă de indicarea celui de-al patrulea consulat pe care o aflăm în rîndul al treilea. Aceeași datare, anul 160, o dă și R. Cagnat cînd reeditează textul în *RA*, XXII, 1925, p. 367—368, nr. 109. Pentru M. Servilius Fabianus Maximus vezi *CIL*, III, 12385 și 12514; iar pentru Cornelius Plotianus vezi *CIL*, III, 10507.

2. *Altarul magistraților* (fig. 2) a fost lucrat în calcar dur, în formă paralelipipedică, cu dimensiunile: $i = 1,50$ m, $l = 0,70$ m, $g = 0,57$ m (*MNA*, catalog L. 2047).

Coronamentul are deasupra înălțat un bazinet circular pentru sacrificii; apoi devine mult proeminent în față prin două benzi late, dintre care cea din urmă poartă săpată formula dedicatorie și de unde descrește în pantă repede spre cîmpul inscripției; bazamentul crește printr-o pantă repede și coboară apoi vertical.

Monumentul, ca și precedentul, pentru utilizarea lui la canalizare a fost tăiat în două pe direcția înălțimii, cioplit în interior și la capete, transformîndu-se în două jghiaburi, care au fost tencuite cu mortar amestecat cu cărămidă pisată mărunt. Azi se poate reconstitui întreg monumentul din jumătatea din stînga, la care se adaugă cea din dreapta, spartă în trei părți — coronament, fața cu bazament și spatele.

Cîmpul inscripției, cu dimensiunile: $i = 0,65$ m, $l = 0,54$ m, are împrejur un chenar descrescent și a fost tăiat în înălțime, deteriorînd textul săpat. Fața de fotografia veche nu s-au mai adăugat alte deteriorări.

Inscripția a fost săpată cu litere regulate, în primul rînd înalte de 5 cm, în următorul de 4 cm, iar în rest de 3,5 cm; sînt utilizate ligaturile *ET*, *TE*, *NT* și *HE*, iar în două cazuri litera *V* este de proporții mult reduse; numeralul poartă bară orizontală deasupra, iar punctuația este redată prin triunghiul cu vîrf în jos.

Notăm unele particularități, ca și deteriorările inscripției în stadiul actual:

— în r. 1 lipsesc primele două litere *IO*, iar la cea de-a treia *M* este ciobit piciorul stîng; semnul al patrulea este ligatura *ET*; litera a șaptea *N* are piciorul drept lipsă și tot lipsă sînt și următoarele două litere *ON* din numele *IVN[ON]I*.

— în r. 2 lipsesc de la mijloc literele opt pînă la zece: *TE* sfîrșitul cuvîntului *SALV[TE]*, ca și următoarea, *I*, începutul cuvîntului *I]MP(e-ratoris)*;

— în r. 3 semnul al cincilea este ligatura *NT*, iar literele șapte pînă la zece *NINI*, din numele *ANTO[NINI]*, lipsesc; semnul al patrusprezecelea este ligatura *ET*, iar ultima literă este *V* (mic), care împreună cu cea anterioară formează începutul cuvîntului *MVNIC(ipi)*;

— în r. 4 literele opt și nouă *VR* din numele *D[VR(osteri)]* lipsesc; semnul al unsprezecelea este de data aceasta ligatura *TE* de la începutul numelui *TERENTIVS*;

— în r. 5 semnul al cincilea este ligatura *HE*, după care cea de a șaptea literă *O* este deteriorată, păstrîndu-se doar curbura din stînga, următoarele două litere *DI* lipsind din numele *HERO[DI]ANVS*; ultimul semn este iarăși ligatura *ET*;

— în r. 6 lipsesc literele șase pînă la opt *RIV* de la sfîrșitul numelui *NVME[RIV]S*; semnul al doisprezecea este ligatura *NT* din numele *PONTICVS*;

— în r. 7 semnul al patrulea este numeralul *II* cu bară orizontală deasupra; iar litera a șaptea *D* lipsește din formula *I(ure) [D(icundo)]*;

— în r. 8 lipsesc literele cinci și șase *VS*, terminația numelui *PAPIRIA-N[VS]*; în spațiul distrus ce urmează probabil a fost ligatura *[ET]*; penultima literă este *V* (mic), de la începutul numelui *SATVRNIN[VS]*;

— în r. 9 lipsesc ultimele litere VS din numele început în rîndul precedent; în spațiul distrus ce urmează, probabil se adăposteau primele trei litere din cuvîntul [AED(iles)], dacă ținem seamă că în inscripție este vorba doar de magistrați municipali; semnul al noului este ligatura ET;

— în r. 10 se păstrează indicația literei L, a șaptea, iar următoarele trei distruse erau LI în ligatură și A în numele LOL[LIA]NVS;

— în r. 11 lipsesc literele șase și șapte VS, terminația numelui LVCRETI [VS, ca și următoarele două FE, începutul numelui FEJLIX; ultima literă este N cu o bară orizontală deasupra, care împreună cu precedenta Q sînt prescurtarea pentru Q(uaestores) N(ostri).

Spre deosebire de inscripția precedentă, aici nu întîlnim în punctuație frunza de iederă, iar litera A are întotdeauna bara orizontală.

Lectura este cea dată de primul editor¹: [I(ovi) O(plimo)] M(aximo) et Iun(on)i Reg(inae) / pro salu(te) imp(eratoris) M(aur(eli) Ant(oni)i Aug(usti) et mu(nic(ipi) Aur(eli) D(um) r(osteri)), C. Terentius Hero(dia)nus et L. Nume(r)ius Pontic(us) duo(viri) i(ure) [d(icundo)], T. Fl(avius) Papi(rianus et) Cl(audius) Satur(ninus) ae d(iles) J(ulius) Q. Visellius Lol(lian)us, T. Lucretius Fe(l)ix q(uaestores) n(ostri).

În traducere: lui Jupiter cel bun și mare și reginei Junona, pentru sănătatea împăratului M. Aurelius Antoninus Augustus și a municipiului Aurelium Durostorum (au închinat altarul) C. Terentius Herodianus și L. Numerius Ponticus duoviri iure dicundo, T. Flavii Papius Papirianus și Claudius Saturninus edili și Q. Visellius Lollianus, T. Lucretius Felix questorii noștri.

Inscripția fiind dedicată numai lui M. Aurelius, poate fi datată «după februarie 169 și înainte de noiembrie 176, timp în care M. Aurelius e împărat singur»².

3. Altarul sacerdoșilor (fig. 3) a fost lucrat în calcar dur. Din întreg monumentul s-au pierdut atît coronamentul cît și bazamentul, cu prilejul tăierii



Fig. 2. — Altarul magistraților.

¹ V. Pârvan, *op. cit.*, p. 318 și R. Cagnat, *op. cit.*, p. 368, nr. 10.

² V. Pârvan, *op. cit.*, p. 318.

pentru a fi « zidit într-o construcție »¹, rămânând doar trunchiul cu inscripția și aceasta deteriorată mai cu seamă în partea dreaptă. Ceea ce se mai păstrează este fără nici o deosebire ce s-a fotografiat îndată după descoperire și are dimensiunile: $i = 0,59$ m, $l = 0,51$ m, $g = 0,43$ m (MNA, catalog L.2048).

Inscripția a fost săpată cu litere aproape regulate, înalte de 4 cm, distanțate nu prea egal, uneori cu spații prea mari și neadmise în interiorul cuvântului, decât doar de imperfecțiunile inițiale ale materialului, cum s-a petrecut mai cu seamă în rîndul al patrulea. Se remarcă transcrierea literei A fără bară orizontală, cît și a conjuncției ET de regulă în ligatură. Semnele de punctuație lipsesc cu totul, spre deosebire de inscripțiile prezentate mai sus.

Remarcăm unele particularități, ca și deteriorări, între care în primul rînd lipsa începutului formulei dedicatorii probabil *I(ovi) O(plimo) M(aximo)*, sau chiar *I(ovi) O(plimo) M(aximo) D(olicheno)*, după cum propune primul editor, dedicație ce nu ni s-a păstrat, pierzîndu-se probabil o dată cu coroneamentul, în caz că era săpată pe acesta.

— în r. 1 lipsește prima literă a prepoziției *P(J)RO*; de asemenea lipsesc literele opt și nouă, ultimele din cuvîntul *SALU[TE]*, ca și a zecea și a unsprezecea, începutul cuvîntului următor *IMJPP*;

— în r. 2 lipsesc ultimele litere, dintre care la a noua se mai păstrează bara verticală a unui *E*, iar următoarele sînt distruse, probabil *SE[VERI]*;

— în r. 3 lipsesc ultimele litere, foarte probabil *[ANT(onini)]*; •

— în r. 4 între litera a doua și a patra este un spațiu liber cît ar trebui pentru două litere, dar nu a fost folosit din cauza deteriorării pietrei și astfel prescurtarea *AVGG* este la mijloc mult distanțată; sfîrșitul rîndului este martelat și conține numele celui de-al doilea fiu al lui Septimius Severus — precedat probabil de conjuncție în ligatură *[ET GETAE]* —, care se știe că a suferit *damnatio memoriae* după asasinarea sa;

— în r. 5 începutul de asemenea martelat este posibil să fi cuprins în continuare titulatura *[NOB(ilissimi) CAES(aris)]*, frecventă pe monumentele epocii; sfîrșitul rîndului, cu un spațiu pentru două litere, ar putea cuprinde sfîrșitul numelui *AELI[VS]*, presupunere mai probabilă decît că ar fi fost săpată numai litera *V* într-un spațiu mult prea mare, iar următoarea să fi fost trecută în rîndul următor;

— în r. 6 prima literă este un *S*; iar de la acesta, distanțat, urmează un semn ce pare a fi un *E*, la care bara din mijloc este ceva mai lungă și de la care coboară o bară verticală, interpretat în prima lectură drept ligatura *TH* în alcătuirea numelui *THVCVS*²; deși ar părea să fi fost și *SEVCVS* (?)³, dacă nu facem abstracție de faptul că bara orizontală de deasupra este inegală și mult mai lungă spre dreapta, ca și bara de jos de altfel, amănunt neobservat pe piatră la celelalte litere *T* singure sau în ligatură; cel de-al șaptelea semn este ligatura *ET*, iar de aici rîndul nu mai păstrează ultimele litere, ce erau de fapt începutul numelui ce se continuă în rîndul următor prin. *] DEVCES*,

¹ V. Pârvan, *op. cit.*, p. 323.

² *Ibidem*.

³ Și acest nume *Seucus*, cît și *Thucus* nu au mai fost întîlnite pînă acum, rămînînd ipotetice; în schimb se întîlnește numele *Senucus* (*CIL*, III, 4893 și 5034), pe care nu-l propunem din dificultatea de interpretare a celui de-al doilea semn al rîndului al șaselea drept ligatura *EN*.

poate *POLI/DEVCE*S întilnit printre sacerdoții din inscripția de la Niculițel¹;

— în r. 7 de asemenea lipsesc ultimele litere, propuse în prima ediție drept *SC* în cuprinsul numelui *MA[SC]LINI*;

— în r. 8 semnul al cincilea este ligatura *ET*, mult prea aproape de sfârșitul cuvântului anterior; sfârșitul rîndului lipsește și cu acesta și începutul numelui, foarte scurt — poate numai patru litere, cum este *NAJIS*², sau *LAJIS*³




Fig. 3. — Altarul sacerdoților.

după indicația unui rest de literă cu picior vertical în stînga aflat pe piatră;

— în r. 9 litera a noua *D* este lipsită de continuare în alcătuirea numelui ce se completează cu începutul rîndului următor, poate *D[ECI]MVS*⁴, *D[ECV]MVS*⁵, sau *D[AR]MVS*⁶;

— în r. 10 se pare că se încheie inscripția, în caz că nu mai urma un «*templum a solo fecerunt*» sau «*volum posuerunt*»⁷, foarte probabil, dacă nu chiar un simplu [*P(osuerunt)*], care avea loc pînă la terminarea rîndului.

Lectura ar putea fi: [*I(ovi) O(plimo) M(aximo) D(olicheno) p(ro) salu(te) i(m)p(eratorum) L. Sept(im)i Se(veri) et M. Aure(eli) [Ant(onini)] Augg(ustorum), [et] Gelae | Nob(ilissimi) Caes(aris)] Aeli[us] Seucus (?) et [Poli]deuces (?) Ma[sc]lini et Gaius [La]jis (?)*, Lucius *D(eci)mus (?)*, sacerdot[es] [*p(osuerunt) (?)*].

În traducere: Lui Jupiter Dolichenus cel bun și mare, pentru sănătatea împăraților auguști L. Septimius Severus și M. Aurelius Antoninus (Caracalla) și a nobilului (?) cezar Geta, (au pus altarul) preoții Aelius Seucus (?) și [Poli]deuces (?) al lui Masclinus (?) și Gaius al lui Lais (?), Lucius Decimus (?).

Dedicarea monumentului s-a făcut probabil între anul 198 — cînd sînt asociați împărați L. Septimius Severus și fiul său mai mare, viitorul împărat Caracalla — și anul 209, cînd cel de-al doilea fiu Geta este asociat la domnie.

4. *Allarul cohortei* (fig. 4) a fost lucrat în calcar dur cochilifer, cu coronamentul lat, ce descrește în două trepte spre trunchiul paralelipipedic; iar bazamentul crește lin și se termină cu o bandă lată verticală; dimensiunile sînt: i = 1,16 m, l = 0,59 m, g = 0,31 m (*MNA*, catalog L. 2049).

Monumentul a fost utilizat, împreună cu primele două, în aceeași canalizare și în acest scop a fost tăiat pe direcția înălțimii, dar pe laturi, apoi cioplit

¹ *CIL*, III, 7520.

² *CIL*, III, 7380.

³ *CIL*, III, 7273.

⁴ *CIL*, III, 6116; 6187; 13551,14; 14372,5.

⁵ *CIL*, III, 15211,2.

⁶ *CIL*, III, 2779.

⁷ V. Pârvan, *op. cit.*, p. 323.

în interior albiat și tencuit cu mortar amestecat cu cărămidă pisată mărunț; se păstrează jumătatea din față cu inscripția, pleznită în două.

Cîmpul inscripției, cu dimensiunile $i = 0,65$ m, $l = 0,42$ m, are săpată pe două rînduri, cu litere înalte de 12 cm: *COH(ors) III*, denumirea subunității din legiunea XI care a pus altarul « în locul de sacrificii al lagărului militar »¹.

— în r. 1 prima literă *C* are la capătul de jos o deteriorare spre interior;

— în r. 2 numeralul trei este reprezentat simplu prin trei haste verticale.

5. Alături de monumentele prezentate mai sus, în lucrarea sa V. Pârvan mai folosește și a cincea inscripție, de fapt prima în ordinea expunerii, de la care, în afară de lectura cunoscută, avem numai o veche fotografie a monumentului, de a cărei soartă pînă acum nu știm nimic, dar socotim necesară prezentarea lui chiar numai în această formă.

Altarul centurionului (fig. 5) a fost lucrat în bloc de calcar (?) de formă paralelipipedică, cu un coronament puțin reliefat, distrus, ce coboară în pantă spre trunchiul cu inscripție. În fotografie se distinge bine o linie orizontală, adîncită, înainte de restrîngerea coronamentului, ce ar putea fi luată ca o indicație de separare a unui decor reliefat ce se afla deasupra în alcătuirea coronamentului, în legătură poate cu cultul divinității căreia i s-a închinat altarul. Bazamentul crește în pantă lînă și se termină printr-un soclu vertical.

După datele oferite de studiul pomenit, altarul era înalt de 1,02 m și avea literele înalte de 4—5 cm.

Inscripția a fost săpată cu litere regulate drepte care descresc pe măsură ce se continuă rîndurile, dar la penultimul rînd literele sînt foarte mari și la ultimul la fel ca la primul. Cîmpul inscripției prezintă deteriorări, care au afectat și textul în așa măsură că în unele porțiuni nu se mai recunoaște nimic din literele săpate. Notăm unele particularități, ca și deteriorările, după cum ni le prezintă fotografia:

— în r. 1 datorită unei spărturi, primele două litere au fost distruse, observîndu-se doar din prima piciorul stîng și bara verticală din dreapta a unui *H*, a doua fiind *E* din cuvîntul *H[E]RONI*; ultima literă a rîndului este un *E* mic, cît jumătate de literă;

— în r. 2 spărtura de mai sus a afectat și primele litere ale rîndului, dar aceasta nu mai stînjenește cu nimic citirea lor *GET*; cea de-a patra literă este



Fig. 4. — Altarul cohortei.

¹ V. Pârvan, *op. cit.*, p. 336.

un *H*, a cărui bară orizontală este vizibilă în fotografie; iar între această literă și următoarea *I* este o spărtură; litera a șasea *E* și a șaptea *I* sînt puțin mai distanțate; ultima literă a rindului este *Q*, la care nu se distinge pedunculul. Spărtura dintre litera a patra și a cincea l-a făcut pe primul editor să citească aici un *H* iar înaintea lui un *I*, inversînd astfel poziția literelor și creînd un « *h* superflu »¹, pe care căuta să-l explice prin rare exemplificări. De fapt cuvîntul început în primul rînd și continuat în cel de-al doilea este *SVRE-*



Fig. 5. — Altarul centurionului.

GETHI, urmat de pronumele *EIDEM* *Q(ue)* de asemenea în cazul dativ. fiind parte intrinsecă a formulei dedicatorii;

— în r. 3, din cauza spărturii, litera a cincea și a șasea sînt distruse, dar se completează *HI*, atît după virfurile surprinse ale hastelor, cît mai ales al rostului lor în cuvîntul *PRAE* [*HI*]*B(enti)*;

— în r. 4 spărtura a stricat partea superioară a literelor a cincea, completată în prima lectură *R*; dar, pe lîngă bara verticală din stînga se păstrează partea de jos a piciorului din dreapta, care ar indica mai curînd o bară verticală a unui eventual *H*, decît piciorul oblic al unui *R*; al șaptelea semn este foarte vizibil al centurionului, ca un 7, care nu mai este necesar să fie completat, spre deosebire de litera următoare *L*, care nu se mai păstrează în alcătuirea cuvîntului *LJEG(ionis)*;

— în r. 5 litera a șaptea *T* din numele *ANT(oniniana)* a suferit mici deteriorări; cea de-a zecea literă este vizibilă *M* în prepoziția *CVM*, iar cea de-a unsprezecea literă este *C* mare, în interiorul căreia se află săpat un *O* (mic), astfel că spre deosebire de lectura cunoscută se observă atît existența

literelor *M* și *C*, cît și a lui *O*, dar ultima de proporții reduse;

— în r. 6 a treia literă este *B* în loc de *V* din cuvîntul început în rîndul precedent *CO(n)VIB(is)* pentru *convivis*; după litera a șaptea nu se mai distinge nici o literă;

¹ V. Pârvan, *op. cit.*, p. 310, citește *Suregheli he*; vezi și nota 1. În schimb G. G. Matescu, *I Traci nelle epigrafi di Roma*, în *ED*, I, 1923, p. 159, nota 2, propune lectura *Suregelhei*, în care litera *H* este după *T*, dar inversează literele *I* și *E*. Mai apropiată de text este lectura propusă de I. I. Russu, *Thracica, note onomastice II*, în *AISC*, III, 1936—1940, p. 156—157, unde se acceptă litera *E* ca terminație casuală a cuvîntului *Sur[e?]gethie*, dînd însă ca problematică litera a patra *E* din cuprinsul cuvîntului, care, redusă ca dimensiuni, termină primul rînd.

— în r. 7 prima literă *C* este ușor deteriorată în partea de jos, iar a patra literă *E* este deteriorată în partea de sus; după a opta literă nu se mai distinge nimic, astfel că nu știm ce urmează după *CELEBRAV/IT*, citit la singular;

— în r. 8 primele litere lipsesc, distingându-se din a treia (?) bara verticală din stînga și indicații pentru cea orizontală și cea din dreapta al unui *H* (?); urmează literele *ET*, după care se pare că ar mai fi un *T*, încă două litere ilizibile, apoi o spărtură care se extinde atît în rîndul precedent cît și în cel următor, după care se distinge litera *O*, apoi iar o spărtură și erodare;

— în r. 9 din cauza deteriorării nu se mai distinge începutul rîndului; se pare apoi că litera a treia (?) era *O*; după un spațiu liber un *MA* în ligatură (?), iar de aici nimic, totul fiind distrus;

— în r. 10 formula *V(olunt)* *L(ibens)* *P(osuit)* este cu litere mult mai mari și mult distanțate, ocupînd întreg rîndul;

— în r. 11 după formulă inscripția continuă cu pronumele *EODEM* urmat de o literă rotundă citită *Q*, distanțată printr-un spațiu deteriorat, după care nu se mai distinge nimic pînă la sfîrșitul rîndului; dar nici sub acest rînd nu se mai vede că ar mai fi fost săpată continuarea pe care am fi așteptat-o în încheierea frazei.

Astfel textul inscripției ar fi: *H[er]oni Sure[ge]thi eidem[que]/praehib[en]ti, Aurel[ius]/Malu[r]i[us] (?), (centurio) [l]eg[ionis]/XI Cl[audia]e Ant[onia]e cum/ co[n]vib[is] (!) suis.../ celebrav[it]./. . . h[ic] el... o.../. . . o.ma.../v[olunt] l[ibens] p[osuit] eodem[que]... .*

În traducere: *Eroului Suregheles și Praehibens, Aurelius Maturus (?) centurion al legiunii XI Claudia Antoniniana, împreună cu tovarăși săi.. a sărbătorit... și.... a pus de bună voie dedicația și tot acolo...*

Intrucît legiunea XI Claudia este denumită Antoniniana vremea punerii altarului a fost fixată la începutul sec. III¹.

6. Împreună cu monumentele epigrafice prezentate mai sus, au fost transportate tot de la Silistra și integrate în aceeași colecție și două reliefuri sculpturale. Sînt două reprezentări de lei în picioare, ce folosiseră probabil la un monument funerar de mai mari proporții. Reliefurile reprezintă două realizări sculpturale a doi meșteri, care au utilizat în redarea liniei animalului și a detaliilor procedee deosebite, creînd efecte plăcute.

Sculptura unui leu (fig. 6) în picioare, cu capul ușor spre stînga, gura probabil deschisă, dar din cauza deteriorării se păstrează prea puțin; coama este redată prin șuvițe alungite, sinuoase, ce se preling pe ceafă spre umeri².

¹ V. Părvan, *op. cit.*, p. 310—312 și 326; vezi și reeditarea inscripției de R. Cagnat, *op. cit.*, p. 367, nr. 108.

² Pentru asemănări vezi I. I. Russu, *Monumente sculpturale din Durostorum*, în *AISC*. III, p. 188 fig. 15.



Fig. 6. — Sculptura unui leu.

Trunchiul subțire și alungit are șoldurile picioarelor dinapoi pline. Lipsesc picioarele, coada, parte din cap, iar trunchiul a fost spart în două și fixat prin interior încă din vechime (!)¹.

Este lucrat din calcar dur și are dimensiunile: $i = 0,50$ m, $l = 0,78$ m, $g = 0,25$ m (MNA, catalog L.2050).




Fig. 7. — Un leu sculptat.

Este lucrat din calcar nisipos cu dimensiunile $i = 0,49$ m, $l = 0,76$ m, $g = 0,28$ m (MNA, catalog L.2051).

EXSPECTATUS BUJOR

О НЕКОТОРЫХ ЭПИГРАФИЧЕСКИХ ПАМЯТНИКАХ ИЗ DUROSTORUM

РЕЗЮМЕ

Автор представляет вниманию читателей пять археологических памятников с надписями, а также скульптурные изображения двух львов; все они происходят из Дуростора (Силистрии).

Однако знакомство с этими памятниками носит эпиграфический характер, так как содержание надписей было ранее использовано В. Пырваном в историческом очерке относительно Дуростора. Первые четыре памятника в настоящее время находятся в бухарестском Национальном музее древностей; что касается пятого, то из-за отсутствия оригинала, автор дает его фотографический снимок.

1. Алтарь ветеранов датируется 167 г., причем в третьей строке вместо IMP. IIII было выгравировано COS. IIII. До сих пор этот консулат был неизвестен как в отношении М. Аврелия, так и Л. Вера. Буква А лишена горизонтальной черты.

2. Алтарь магистратов с правильными буквами, А с горизонтальной чертой. Датируется периодом 169—176 гг., когда Аврелий был единовластным императором.

3. Алтарь жрецов сильно поврежден; он дополнен собственными именами, от которых сохранилось лишь несколько букв и короткое окончание P(osuerunt). В поврежденной части памятника предлагается дополнить

¹ Monumentul a fost aflat în această stare într-o săpătură spre Dervent, în spatele ostrovului, spre balta Bugeac.

титулование: *Getae Nob(ilissimi) Caes(aris)*. Памятник датируется периодом 198—209 гг. — периодом двоевластия императоров Л. Септимия Севера и М. Аврелия Антонина (Каракаллы).

4. Алтарь когорты с краткой надписью: *COH(ors) III*; вероятно, имеется в виду подразделение легиона *XI Claudia*, стоявшего в Дуросторе.

5. Алтарь центуриона, неизвестно, где находится; сохранена лишь его фотография, благодаря которой посвятельная формула, приведенная в первом издании, исправлена вследствие новой расшифровки на *Heroni Suregheti eidemq(ue) praehibenti*. В то же время расшифрованы некоторые буквы и знаки, существующие на фотографии, как например знаки центуриона, о которых в первом издании говорится лишь предположительно.

ОБЪЯСНЕНИЕ РИСУНКОВ

Рис. 1. — а, алтарь ветеранов; б, алтарь ветеранов, старое изображение.

Рис. 2. — Алтарь магистратов.

Рис. 3. — Алтарь жрецов.

Рис. 4. — Алтарь когорты.

Рис. 5. — Алтарь центуриона.

Рис. 6. — Изваяние льва.

Рис. 7. — Скульптурное изображение льва.

NOTE SUR QUELQUES MONUMENTS ÉPIGRAPHIQUES DE DUROSTORUM

RÉSUMÉ

L'auteur présente cinq monuments épigraphiques, ainsi que deux lions sculptés, provenant tous de Durostorum (Siliistra).

Les inscriptions ne sont présentées qu'au point de vue épigraphique, leur contenu ayant déjà été utilisé autrefois par V. Pârvan, dans son étude relative à Durostorum. Les quatre premiers monuments se trouvent actuellement au Musée National des Antiquités de Bucarest; quant au cinquième, on n'en possède qu'une photographie.

1. *L'autel des vétérans* est daté de l'année 167, parce qu'à la troisième ligne, au lieu de *IMP. IIII*, est gravé *COS. IIII*, consulat encore inconnu à l'heure actuelle, tant pour M. Aurèle que pour L. Verus. La lettre A est gravée sans barre horizontale.

2. *L'autel des magistrats*, aux lettres régulières (A avec barre horizontale), est daté entre 169 et 176, lorsque M. Aurèle reste seul empereur.

3. *L'autel des « sacerdots »* est très détérioré; la lecture est complétée avec des noms propres dont il ne subsiste plus que quelques lettres, de même qu'avec la courte formule de conclusion *P(osuerunt)*. Dans l'espace martelé, on propose de compléter la titulature: *Getae Nob(ilissimi) Caes(aris)*. Ce monument est daté des années 198—209, quand L. Septime Sévère et M. Aurèle Antonin (Caracalla) sont associés comme empereurs.

4. *L'autel de la cohorte* porte une très courte inscription: *COH(ors) III*. Il s'agit d'une sous-unité qui faisait probablement partie de la légion XI Claudia, stationnant à Durostorum.

5. *L'autel du centurion* s'est égaré, mais on en conserve une photographie qui permet de corriger la formule dédicatoire indiquée dans la première édition, par une lecture nouvelle: *Heroni Suregheti eidemq(ue) prachibenti*. On lit également sur la photographie des lettres et des signes, comme celui du centurion, qui avait été supposé par le premier éditeur.

EXPLICATION DES FIGURES

Fig. 1. — *a*, Autel des vétérans; *b*, le même, d'après une image ancienne.

Fig. 2. — Autel des magistrats.

Fig. 3. — Autel des sacerdotes.

Fig. 4. — Autel de la cohorte.

Fig. 5. — Autel du centurion.

Fig. 6. — Lion sculpté.

Fig. 7. — Autre lion sculpté.

FRAGMENTE DE CAZAN HUNIC DESCOPERITE ÎN SUD-ESTUL MUNTENIEI

Între antichitățile hunice descoperite pe teritoriul țării noastre un loc deosebit îl ocupă cazanele turnate de bronz, care au atras atenția cercetătorilor noștri cu 23 de ani în urmă ¹. Aceste categorii de obiecte s-au găsit rareori întregi, de cele mai multe ori au fost descoperite doar în stare fragmentară.

Din punctul de vedere al răspîndirii geografice, descoperirile de pînă acum ne informau că astfel de obiecte arheologice s-au găsit doar în partea de sud-vest a țării, în Oltenia, pe cînd în restul țării asemenea descoperiri rămîneau necunoscute. Studiile ce s-au scris asupra acestei teme, atît în trecut ², dar mai ales cele care au fost redactate în ultimii ani, au adus unele precizări, atît în ceea ce privește răspîndirea lor în cadrul teritoriului stăpînit de huni, cît și în ceea ce privește rostul ce l-au avut aceste cazane în viața războinicilor călăreți nomazi ³.

O descoperire recentă ce cuprinde două fragmente dintr-un asemenea cazan vine pe de o parte să mărească numărul celor deja cunoscute, iar pe de altă parte să lărgască posibilitățile de interpretare istorică a acestor documente pentru regiunea Dunării de jos.

Localitatea în care s-a făcut descoperirea este satul Boșneagu, aparținător de comuna Dorobanțu, r. Călărași. Această comună se află situată pe prima terasă a Dunării, la marginea luncii marelui fluviu, cam la jumătatea distanței

¹ I. Nestor și C. S. Nicolăescu-Plopșor, *Hunnische Kessel aus der Kleine Walachei*, în *Germania*, 21, 1937, p. 178—182.

² Z. v. Takács, *Chinesisch-hunnische Kunstformen*, în *Izvestia-Institut*, III, 1925, p. 194—229. Dar în special A. Alföldi, *Funde aus der Hunnenzeit und ihre ethnische Sorderung*, în *ArchHung*, IX, 1932, p. 12 și urm. Mai nou, Z. Takács, *Neuentdeckte Denkmäler der Hunnen in Ungarn*, în *Acta Orient. Hung.*, 9, 1959, p. 85—96. De bază este lucrarea lui J. Werner, *Beiträge zur Archäologie des Attila-Reiches*, München, 1956, 2 vol.

³ J. Werner, *op. cit.*, p. 57—61; cf. M. Pârducz, *Archäologische Beiträge zur Geschichte der Hunnenzeit in Ungarn*, în *ActaArch*, 11, 1959, p. 309—398.

dintre orașele Oltenița și Călărași. La rindul lui satul Boșneagu se găsește la nord de Dorobanți, la o distanță de circa 3 km și este așezat pe malul de est al bălții Mostiștea.

Punctul în care s-a făcut descoperirea se află așezat în vatra satului Boșneagu, anume în partea lui de nord, la o distanță de circa 400 m de șoseaua Oltenița—Călărași și la circa 200 m est de malul bălții Mostiștea, în curtea locuitorului Mitrea V. Gheorghe. În urma cercetărilor întreprinse de Muzeul de istorie din Călărași ne sînt cunoscute și împrejurările în care s-a făcut descoperirea. În cursul lunii aprilie 1956, amintitul locuitor a săpat o groapă într-un colț al curții sale și la adîncimea de circa 1,50 m de la suprafața actuală a solului a descoperit cele două minere de bronz despre care va fi vorba în cele ce urmează.

Știrea că în acest sat s-a efectuat o descoperire arheologică a fost comunicată Muzeului de istorie din Călărași în noiembrie 1958 de către Adrian Rădulescu, cercetător la muzeul din Constanța. În cursul lunii aprilie 1959, directorul Muzeului de istorie din Călărași s-a deplasat la fața locului și a întreprins o primă anchetă arheologică pe teren în legătură cu această descoperire. Tot cu această ocazie, descoperitorul donează cele două minere de bronz, spre a fi depuse în Muzeul de istorie din capitala raionului.

Este vorba de două minere ce au făcut parte dintr-un cazan de bronz (fig. 1/1 și 2). Ambele piese au forma unui cadru dreptunghiular, primul (fig. 1/1) mai păstrînd și o parte din pereții gitului cazanului, cu nervura orizontală în relief, care separă în două această porțiune a vasului, pe cînd celălalt miner (fig. 1/2) are păstrat din pereții gitului doar partea superioară,

numai pînă la nervura în relief de care am amintit mai sus. Latura superioară a minerului este sensibil arcuită și se termină în trei ornamente în formă de ciuperci. Ele sînt dispuse cîte una la fiecare colț superior al minerului și sînt așezate în poziție oblică față de miner și una la mijloc în poziție verticală. Unul din minere are următoarele dimensiuni (fig. 1/1): înălțimea 0,09 m, lățimea 0,13 m, iar grosimea de 0,013 m.

Cele două minere au fost turnate o dată cu întreg corpul cazanului, după cum se poate constata cu ușurință la examinarea fragmentelor păstrate, dar




Fig. 1. — Două minere de cazan hunic descoperite la Boșneagu, r. Călărași.

în special a celui mai mare (fig. 1/1). Pe laturile exterioare ale cadrului mînerului se observă locul unde « ciupercile » mai mici, așezate direct pe buza cazanului, se atingeau și se sprijineau de acest cadru.

Din analiza elementelor păstrate la obiectele descrise: forma minereilor, a « ciupercilor », a gitului cazanului pe porțiunea păstrată, precum și a urmelor lăsate pe laturile exterioare ale minereilor de « ciupercile » mici sprijinite de ele, putem presupune, cu justificată îndreptățire, că forma cazanului de la Boșneagu a trebuit să fie foarte apropiată, dacă nu la fel, cu cea de la Desa-Ciuperceni¹. Singura deosebire, după cât ne putem da seama în actuala stare de conservare a obiectelor examinate, constă în faptul că latura superioară a mînerului cazanului de la Boșneagu este arcuită, pe cînd a celui de la Desa este orizontală.

Pe baza observațiilor de mai sus se pare că avem de a face cu un anumit tip de cazan răspîndit în mai multe variante, la Dunărea de jos.

Pe plan local, minerele de bronz de care ne-am ocupat se integrează din punct de vedere arheologic în seria celor cunoscute ca descoperite la Desa-Ciuperceni (r. Calafat), Hotărani (r. Vinju Mare), Celei-Sucidava² (r. Corabia), precum și a unui fragment asemănător ce se află în colecțiile Muzeului de Antichități, fără loc de găsire. Pentru acesta din urmă s-a presupus³ că s-ar fi descoperit tot în Oltenia, deoarece fragmentul în chestiune provine din fosta colecție a maiorului D. Papazoglu, înghebată mai ales în acest colț de țară. Prin descoperirea de la Boșneagu fragmente de cazane de acest tip apar pentru prima oară pe teritoriul din stînga Oltului, al Munteniei propriu-zise. În lumina descoperirii de mai sus nu este exclus ca fragmentul de cazan din colecția Papazoglu să provină din teritoriul de la răsărit de Olt.

Pe plan istoric, întreg acest grup de antichități este atribuit hunilor, iar prezența lui pe teritoriul țării noastre se explică prin dominația lor în aceste regiuni. De altfel stăpînirea hunilor în regiunile dintre Carpați și Dunăre este cunoscută și din alte izvoare istorice⁴. Documentarea arheologică vine doar s-o confirme topografic.

În ceea ce privește datarea acestor cazane, studiul lui J. Werner a arătat că ele trebuie datate în prima jumătate a secolului V și nu mai tîrziu de mijlocul lui⁵.

Pe un plan mai general, fragmentele de cazan hunic de care ne-am ocupat constituie a optsprezecea descoperire de acest fel cunoscută în lume în cadrul imensei regiuni eurasiatice, stăpînite de populația de războinici nomazi a hunilor.

B. MITREA și N. ANGHELESCU

¹ I. Nestor și C. S. Nicolăescu-Plopșor, *loc. cit.*, pl. 39/3 a, 3 b. Cf. și J. Werner, *op. cit.*, II Tell, p. 128/3 a și 3 b.

² D. Tudor, în *Dacia*, VII—VIII, 1937—1940, p. 375, fig. 10 c; idem, în *Dacia*, XI—XII, 1945—1947, p. 189, fig. 35/1,2,7; idem, în *Oltenia romană*, ed. a II-a, București, 1958, p. 361 și 360.

³ I. Nestor și C. S. Nicolăescu-Plopșor, *op. cit.*, p. 180.

⁴ D. Tudor, *Oltenia romană*, ed. a II-a, p. 360.

⁵ J. Werner, *op. cit.*, I, p. 59—60.

ДВА ФРАГМЕНТА ГУННСКОГО КОТЛА, ОБНАРУЖЕННЫЕ НА ЮГЕ ВАЛАХИИ

РЕЗЮМЕ

Авторы знакомят читателя с археологической находкой — двумя ручками от бронзового котла, изготовленного способом отливки и принадлежавшего некогда гуннам (рис. 1/1 и 2). Эти фрагменты были обнаружены в 1956 г. в деревне Бошнягу (с. Доробанцу, р. Кэлэраш, Бухарестской обл.). Село Доробанцу расположено к юго-востоку от Бухареста, вдоль поймы Дуная, примерно на середине расстояния между Олteniцей и Кэлэраш, а деревня Бошнягу — севернее Доробанцу (в 3 км от него) близ озера Мостиштя. Один из местных жителей, копая яму в своем дворе, нашел эти ручки.

Впервые на территории Валахии, восточнее Олта, обнаружена подобная категория археологических памятников. Фрагменты котла датируются первой половиной V в. и являются археологическим доказательством пребывания и владычества гуннов в румынской равнине.

Благодаря этой находке число известных до 1956 г. гуннских котлов пополнилось еще одним экземпляром.

ОБЪЯСНЕНИЕ РИСУНКОВ

Рис. 1. — Две ручки гуннского котла, найденные в дер. Бошнягу, р. Кэлэраш.

FRAGMENTS DE CHAUDRON HUNIQUE DÉCOUVERTS DANS LE SUD-EST DE LA VALACHIE

RÉSUMÉ

Les auteurs présentent deux poignées d'un chaudron hunique coulé en bronze (fig. 1/1 et 2). Ces pièces ont été trouvées en 1956 dans le village de Boșneagu (commune de Dorobanțu, district de Călărași, région de Bucarest). Dorobanțu se trouve au SSE de Bucarest, à la lisière des terrains inondables du Danube, à mi-chemin environ entre Oltenița et Călărași. Le village de Boșneagu est situé à 3 km environ au nord de Dorobanțu et à proximité des marais de Mostiștea. Les poignées de chaudron ont été trouvées par un habitant en train de creuser une fosse dans sa cour.

C'est la première fois que cette catégorie de documents archéologiques apparaît dans la région située à l'est de l'Olt, en Valachie. Ces restes de chaudron doivent être datés de la première moitié du V^e siècle. C'est là une preuve archéologique de la domination et de la présence des Huns dans la plaine roumaine.

Cette découverte augmente d'une unité la liste des chaudrons huniques connus jusqu'à présent.

EXPLICATION DES FIGURES

Fig. 1. — Deux poignées de chaudron hunique découvertes à Boșneagu, district de Călărași.

DISCUȚII ÎN LEGĂTURĂ CU PĂTRUNDEREA ȘI AȘEZAREA SLAVILOR PE TERITORIUL R.P.R.

Rolul deosebit pe care l-au jucat slavii în formarea poporului român, cunoașterea cât mai amănunțită a culturii lor materiale reprezintă unele din principalele sarcini ale arheologiei românești. În ultimii 15 ani s-au făcut serioase eforturi în această direcție și ca urmare au fost descoperite o serie de complexe importante, pe baza cărora s-au putut face precizări în legătură cu pătrunderea și așezarea slavilor la noi și în Peninsula Balcanică. Adeseori datarea și atribuirea etnică a descoperirilor slave de la noi au dat naștere la păreri contradictorii.

În cele ce urmează ne vom opri asupra unor probleme din lucrarea *Slavii pe teritoriul R.P.R. în lumina documentelor arheologice*, în care prof. I. Nestor pune la îndoială o parte din tezele formulate de noi¹.

Ne vom referi în primul rând la prezența pe teritoriul țării noastre a așa-numitei ceramici de tip Praga, pe care autorul citat o consideră documentată la Sărata-Monteoru, la Balta-Verde și Suceava-Șipot.

Pînă nu demult, tipul de vas de care ne ocupăm era considerat ca fiind comun, în sec. V—VII, pentru cea mai mare parte a triburilor slave care ocupau teritoriul dintre Elba și Don. Ocupîndu-se mai îndeaproape de acest tip de vas, prof. J. Poulik, în comunicarea sa *Der Prager Typus in der Tschechoslowakei* (Tipul Praga în Cehoslovacia), ținută în anul 1957, în cadrul Seminarului de arheologie slavă de la Krakovia, a venit cu o serie de precizări, limitînd aria de răspîndire a tipului Praga numai pe teritoriul din sudul Germaniei occidentale, în Boemia, Moravia, Slovacia de vest și în sudul Poloniei. Celelalte tipuri asemănătoare, descoperite în preajma Varșoviei, tipul Jitomir-Korciak de pe valea Pripetului și de pe cursul mijlociu al Niprului, reprezintă doar variante regionale înrudite cu tipul Praga. Prin urmare, ipoteza posibilității existenței unor «dialecte» regionale ale tipului Praga, formulată de prof. I. Nestor la sfîrșitul anului 1958 și publicată în anul 1959², fusese de fapt rezolvată cu aproape doi ani în urmă.

¹ I. Nestor, *Slavii pe teritoriul R.P.R. în lumina documentelor arheologice*, în SCIV, X, 1, 1959, p. 49—64.

² *Ibidem*, p. 57.

La un examen mai atent al descoperirilor similare de la Sărata-Monteoru și Suceava-Șipot se poate preciza că ele reprezintă doar tipuri înrudite cu tipul Praga propriu-zis, deosebindu-se de acesta în ceea ce privește compoziția pastei și tehnica de lucru.

În general, vasele de tip Praga propriu-zis conțin în pastă, ca degresant, nisip și pietricele (uneori destul de mari). Specifică acestora este și tehnica de netezire, de sus în jos, a suprafeței vasului. În Moravia și Slovacia de vest se întâlnesc și unele tipuri de vase care conțin în pastă, ca materie degresantă, numai nisip (destul de mărunț), iar suprafața lor este zgrunțuroasă¹. Compoziția pastei vaselor de la Sărata-Monteoru diferă de aceea a tipului Praga propriu-zis. Aici, ca materie degresantă, s-au folosit cioburile pisate. Vasele de la Suceava-Șipot conțin și ele ca materie degresantă cioburi pisate și uneori pietricele. Nici la Sărata-Monteoru și nici la Suceava-Șipot nu se constată acea tehnică de netezire îngrijită a suprafeței vasului, specifică tipului Praga propriu-zis.

Amestecul de cioburi pisate, ca materie degresantă, din pasta vaselor, care lipsește cu totul în aria de răspindire a tipului Praga propriu-zis, este în schimb caracteristic pentru vasele de tip Jitomir-Korciak², documentate în Volhinia și pe cursul mijlociu al Niprului. Din această cauză, la Sărata-Monteoru nu se poate vorbi de « ceramică de tip general Praga », după cum nici vasele de la Suceava-Șipot nu sînt « de caracter foarte frapant Praga ». Ceramica slavă documentată în necropola de incinerare de la Sărata-Monteoru și în așezarea de la Suceava-Șipot trebuie pusă în legătură cu tipul Jitomir-Korciak din U.R.S.S. și nu cu tipul Praga.

Prezența fibulelor « digitate » în mormintele de la Sărata-Monteoru, precum și descoperirea unei fibule similare în așezarea de la Suceava-Șipot³ ne face să ne îndreptăm atenția de asemenea spre complexe de același fel din aria fibulelor digitate de pe cursul mijlociu al Niprului și din bazinul râului Ros⁴. Mai la vest, pe văile râurilor Pripet, Uj, Teterev, Irpen, în preajma Varșoviei, precum și în aria de răspindire a complexelor cu ceramică de tip Praga propriu-zis, deși descoperirile sînt destul de numeroase, fibulele « digitate » lipsesc cu desăvîrșire.

În funcție de aceste date se poate preciza că din punct de vedere etnic complexe de la Sărata-Monteoru și Suceava-Șipot trebuie puse în legătură cu grupurile de anți, ajunși pe meleagurile noastre din regiunea Niprului mijlociu.

Problema principală pe care prof. I. Nestor încearcă să o demonstreze ca fiind cu totul insuficient demonstrată este aceea a atribuirii culturii Hlincea I slavilor răsăriteni. « Ne grăbim — spune autorul — să subliniem că nu este

¹ Caracteristicile ceramicii de tip Praga propriu-zis le-am putut studia și cu ocazia unei călătorii de studii în R. S. Cehoslovacă, prin bunăvoința acad. prof. J. Eisner, prof. J. Poullík, A. Turek, Anna Pitterova, E. Neustupný și alții, care au binevoit să ne arate o serie de materiale în bună parte inedite, și să ne dea informații asupra lor.

² Caracteristicile ceramicii de tip Jitomir-Korciak le-am putut studia prin bunăvoința lui Jurie Kuharenko și G. B. Feodorov, care de asemenea ne-au informat asupra unor materiale în parte încă inedite.

³ În legătură cu materialele de la Suceava-Șipot am primit informații de la Mircea D. Matei.

⁴ B. A. Ribakov, *Древние Русы*, în SA, XVII, 1953, p. 23—104.

vorba de a contesta în principiu o răspîndire a elementelor slave răsăritene pînă la Carpați, ci numai de a analiza pe scurt chestiunea dacă dovezile de ordin arheologic care au fost aduse în sprijinul unei astfel de expansiuni pot fi socotite drept valabile din punctul de vedere al metodologiei istorice în general și al celei arheologice în special ».

« Or din acest punct de vedere nu se poate să nu se observe inconsistența demonstrațiilor ce s-au încercat »¹.

Prima obiecție este că am fi încercat să deosebim o diferențiere etnică atît de importantă « numai pe baza unor materiale ceramice, puține la număr și adesea găsite în condiții neclare »².

Trebuie să arătăm că pe teritoriul U.R.S.S., în aria de răspîndire a culturii Luka-Raikovețkaia, s-au făcut numeroase săpături, publicîndu-se pînă acum peste treizeci de lucrări și rapoarte preliminare. O serie de săpături s-au făcut și pe teritoriul țării noastre, dintre care amintim pe cele de la Hlincea, Dorobanțu, Spinoasa, Dănești. Prin urmare nu poate fi vorba de materiale puține la număr și găsite în condiții neclare. Trebuie să subliniem faptul că am avut în vedere nu numai materialele ceramice, așa cum se afirmă, ci am ținut seama de întreg complexul, tipul de așezare, tipul de locuință și caracteristicile ceramicii, insistînd chiar asupra tipului de locuință cu destule amănunte³.

A doua obiecție este aceea « că materialele slave din sec. VII—X e.n. din spațiul dintre Dunărea mijlocie și Don nu au fost încă atît de minuțios studiate încît ele să poată servi încă de pe acum drept bază a unor astfel de încheieri istorice »⁴.

Nici cu această părere a autorului nu putem fi de acord, deoarece caracteristicile ceramicii diferitelor ținuturi locuite de slavi sînt cunoscute din o serie de monografii care tratează fie o așezare, fie o întreagă regiune, precum și din numeroasele rapoarte de săpături. În ceea ce ne privește, pe lîngă literatura de specialitate, am avut posibilitatea de a ne informa și personal asupra materialelor care se află în diferitele muzee din U.R.S.S., R. P. Polonă, R. S. Cehoslovacă și R. P. Bulgaria. Menționăm că, în urma cercetărilor mai noi, s-a reușit totuși să se deosebească, în cadrul unității culturale slave, trăsături specifice nu numai în privința grupelor mari de slavi, cum ar fi slavii de răsărit, de apus și de sud, ci s-a ajuns chiar să se deosebească, în cadrul acestor grupe și variante regionale, cum sînt, de exemplu, la slavii răsăriteni, ceramica de tip Luka-Raikovețkaia și cea de tip Romen-Borșevo, iar la slavii apuseni, ceramica de tip Blučina, cea de tip Morav (Pomoravska), precum și alte grupe în Moravia; grupa de nord și de sud a ceramicii slave din Polonia, ceramica de tip Mecklenburg din Germania vestică și altele.

În sfîrșit, a treia observație este formulată astfel: « Atrage atenția în legătură cu acest lucru faptul că de fiecare dată cînd se determină descoperiri slave provenind din așezări, ele se « dovedesc » a aparține grupului Romen-Borșevo-Luka-Raikovețkaia, slav răsăritean, pe cită vreme descoperiri slave

¹ I. Nestor, *op. cit.*, p. 55.

² *Ibidem*, p. 55—56.

³ Maria Chișvasi-Comșa, *Slavii de răsărit pe teritoriul R.P.R. și pătrunderea elementului roman în Moldova, pe baza datelor arheologice*, în SCIV, IX, 1, 1958, p. 73—74, 76; Maria Comșa, *Slavii pe teritoriul R.P.R. în sec. VI—IX în lumina cercetărilor arheologice*, în SCIV, X, 1, 1959, p. 68—69.

⁴ I. Nestor, *op. cit.*, p. 56.

din aceeași vreme și *în genere de același aspect* (sublinierea ne aparține), provenind din morminte... sînt atribuite slavilor de apus»¹.

Materialele de tip Hlincea I — după cum am arătat în repetate rînduri — se caracterizează prin ceramica de factură grosolană cu pereții groși (1,5—1,7 cm) lucrată din pastă cu cioburi pisate și pietricele. În faza mai veche (sfîrșitul sec. VII și eventual începutul sec. VIII), ceramica este modelată cu mîna, iar în faza mai nouă, alături de ceramica lucrată cu mîna, coexistă și vase lucrate pe roata primitivă, dar tot de aspect grosolan.

Faptul că pe teritoriul țării noastre, necropolele așezărilor de tip Hlincea I nu au fost încă descoperite este întîmplător, deoarece pe teritoriul U.R.S.S., în aria de răspîndire a culturii Luka-Raikovețkaia, se cunosc o serie de necropole (tumulare sau plane) din care provine ceramică identică cu cea din așezări.

Ceramica necropolelor de la Nușfalău și Someșeni (care sînt aproximativ contemporane cu faza mai tîrzie a culturii Hlincea I) este cu totul de altă factură. Din aceste complexe a fost scoasă la iveală *numai ceramică lucrată la roată*, dar nu la roata primitivă, cum este cea din complexele Hlincea I, ci la o roată perfecționată și cu învîrtire rapidă. Ca materie degresantă, pasta conține numai nisip, niciodată cioburi pisate. Pereții sînt în general destul de subțiri (0,4—0,5 cm). De asemenea și arderea vaselor de la Nușfalău și Someșeni este mult mai bună decît la cele din complexele Hlincea I.

Tehnica de lucru a ceramicii din cele două necropole își găsește analogii numai în aria de răspîndire a slavilor apuseni.

Nu numai ceramica, ci și obiectele de metal (piese turnate de tip Keszthely) constituie argumente că necropolele amintite trebuie puse în legătură cu o grupă a slavilor de apus, care au avut legături și au fost influențați însă de avari.

Obiecte de tip Keszthely nu se cunosc în complexele de tip Hlincea I din Moldova și nici în cele înrudite cu ele din centrul Transilvaniei (Morești, Moldovenești, Cipău).

Subliniem de asemenea faptul că vase de tipul celor de la Nușfalău și Someșeni nu provin numai din necropole, ci ele sînt documentate și în unele așezări ca Tăutău, Găloșpetreu, Valea lui Mihai, Nușfalău și altele.

Astfel, din cele de mai sus reiese cît se poate de clar că materialele culturii Hlincea I și ale variantei ei transilvănene sînt cu totul deosebite de acelea documentate la Nușfalău și Someșeni și nu « în genere de același aspect ». Atribuind aceste materiale unor grupuri slave deosebite nu am făcut greșeala de a separa, din punct de vedere etnic, necropolele de așezări, așa cum s-a încercat să se demonstreze.

În sfîrșit, este nevoie să aducem unele precizări și în legătură cu pătrunderea slavilor în Peninsula Balcanică și cu separarea celor trei grupe mari de slavi: de răsărit, de apus și de sud.

Înainte de a se deplasa către sud, triburile slave care ocupau teritoriile din vecinătatea țării noastre se constituiseră în două uniuni de triburi puternice: *anții* (ramura sudică a slavilor răsăriteni) și *sclavinii* (o parte a slavilor apuseni). Dacă în sec. VI deosebiriile dintre cultura materială a anților și sclavinilor sînt mai mult de nuanță, către sfîrșitul sec. VII aceste deosebiri se fac simțite,

¹ I. Nestor, *op. cit.*, p. 56.

deoarece cele două grupuri de triburi au evoluat independent pe teritorii deosebite și au suferit influențe diverse. În secolele următoare (VIII—IX) ele se vor diferenția și mai mult, păstrând doar unele trăsături generale comune. Prima separare s-a făcut între slavii de răsărit și slavii de apus, începând cu secolul al VI-lea.

În stadiul de primă diferențiere, triburile slave răsăritene și apusene au pornit către sud, spre Peninsula Balcanică, în mai multe valuri succesive, dintre care în prezent putem deosebi mai ales două: primul la începutul sec. VI, când își fac apariția sclavinii (cu tipul Praga) și anții (cu tipul Jitomir-Korciak); al doilea val poate fi sesizat către sfârșitul sec. VII, cauzat foarte probabil de tulburările provocate în rîndul slavilor răsăriteni de expansiunea Kaganatului Hazar și deplasarea spre apus a bulgarilor. Arheologic el poate fi identificat cu cea mai veche fază a culturii Hlincea I — Luka-Raikovețkaia, documentată pînă în nord-estul Bulgariei la Popina. Aproximativ în același timp pătrund și alte grupuri de slavi apuseni în vestul Peninsulei.

Rezultatul ultimelor cercetări este consemnat și în *Tratatul de istoria U.R.S.S.*, unde se spune în chip precis că « Toată partea de est a Peninsulei Balcanice a fost colonizată de slavii răsăriteni »¹.

Aportul pe care l-au adus triburile slave răsăritene, pătrunse în Peninsula Balcanică în sec. VI—VII, în procesul de etnogeneză al poporului bulgar este demult dovedit de datele istorice, lingvistice și etnografice, iar descoperirea aspectului cultural slav răsăritean de la Popina nu face altceva decît să confirme încă o dată aceste mărturii.

Ținînd seama de toate aceste date, prezența unor complexe slave răsăritene la Popina și împrejurimi nu ne mai apare ca « o situație cu totul nefirească »², deoarece în secolele VI—VII nu putem vorbi de slavi de sud decît avînd în vedere poziția lor geografică, din punct de vedere cultural ei fiind încă răsăriteni sau apuseni după locul lor de origine.

Slavii răsăriteni ajunși în Peninsula Balcanică (în faza cea mai veche a culturii Luka-Raikovețkaia) spre sfârșitul sec. VII, împreună cu triburile slave mai vechi (anții și sclavinii) venite anterior pe aceste meleaguri, și diferitele triburi slave de apus care au populat partea vestică a Peninsulei, despărțindu-se de trunchiul din care au făcut parte mai înainte, în decursul sec. VIII, au evoluat independent pe noul teritoriu dînd naștere unui grup deosebit, *slavii de sud*. Această evoluție se vede foarte clar pe materialele de la Popina din secolele VIII—IX.

Părerea prof. I. Nestor că aspectul cel mai vechi al culturii Hlincea I — Luka-Raikovețkaia s-ar fi dezvoltat pe baze locale din complexe de tipul celor de la Sărata-Monteoru³ o considerăm puțin probabilă. Dacă pentru teritoriile din nordul țării o asemenea ipoteză ar putea fi eventual acceptată, identitatea culturală dintre aceste teritorii și sud-vestul U.R.S.S. putînd fi explicată prin permanenta influență a triburilor slave răsăritene din vecinătate, pentru regiunea Dunării inferioare (Popina și împrejurimi) este greu să explicăm identitatea culturală cu complexele din sud-vestul U.R.S.S. numai prin inter-

¹ *Очерки по истории СССР III—IX вв.*, p. 109; aceeași idee și la p. 111.

² I. Nestor, *op. cit.*, p. 56—57.

³ *Ibidem*, p. 57. Ceramica lucrată la roată de la Sărata-Monteoru nu poate fi pusă în legătură cu ceramica lucrată la roata primitivă din cultura Hlincea I — Luka-Raikovețkaia, ea fiind de altă factură.

mediul unor influențe venite din acea regiune, oricât de puternice ar fi ele. Astfel este greu de admis că aspectul de la Popina s-ar fi dezvoltat local din complexe asemănătoare cu cel de la Monteoru evoluind mai bine de un veac și jumătate în același chip ca și complexele din sud-vestul U.R.S.S., fiind puternic influențat de ele, în timp ce populația locală din regiune, cu care ei veneau în contact aproape zi de zi, nu i-a influențat.

Inclinăm de aceea a interpreta cel mai vechi aspect slav surprins la Popina ca dovadă a pătrunderii pînă în această regiune a unui nou val slav aducînd cu el elemente de cultură ce au putut influența și într-o oarecare măsură cultura populației slave venită mai înainte în această regiune, precum și cultura populației locale.

Contestată a fost de asemenea și existența unor triburi slave răsăritene în bazinul Tisei superioare¹. Independent de noi, această idee a fost susținută și de cercetători sovietici — K. V. Berniakovici² și I. I. Liapușkin³. De acolo anumite elemente slave răsăritene au pătruns pînă pe cursul mijlociu al Tisei și în centrul Transilvaniei. Împotriva acestor date, argumentul că ceramica slavă este încă puțin studiată, după cum am văzut și mai sus, nu este concludent.

În sfîrșit, autorul citat nu este de acord nici cu data finală a încetării culturii Luka-Raikovețkaia pe teritoriul țării noastre⁴. În sprijinul datei propuse de noi am citat o serie de complexe bine datate prin monede, obiecte și stratigrafie de la Raiki, Kiev, Nezvisko, Echimăuți, Alcedar, Lopatna etc. în concordanță cu rezultatele cercetărilor sovietici din regiunile învecinate⁵. Împotriva datării propuse de noi nu s-a adus nici un argument convingător care să determine schimbarea ei.

Cu privire la ultima parte a lucrării în discuție, vrem să precizăm că noile descoperiri de la Castelu și Satu-Nou confirmă părerea noastră mai veche, potrivit căreia cultura balcano-dunăreană își are începuturile în sec. IX și completează datele referitoare la deosebirile existente între materialele acestei culturi de la sfîrșitul sec. IX și prima jumătate a sec. X și cele din a doua jumătate a sec. X⁶.

În ceea ce privește celelalte probleme, ridicate în această ultimă parte, discutarea cărora presupune o aprofundare a unor materiale noi, urmează să le reluăm cu altă ocazie.

MARIA COMȘA

¹ I. Nestor, *op. cit.*, p. 56.

² K. V. Berniakovici, *Древнеславянские памятники Закарпатской области СССР, в Slovenska Arheologija*, V, 2, p. 445.

³ I. I. Liapușkin, *Место роменско-боршевских памятников среди славянских древностей, в Вестник Ленинградского Университета*, nr. 20, p. 52.

⁴ I. Nestor, *op. cit.*, p. 61.

⁵ Maria Chișvasi-Comșa, *Slavii de răsărit...*, p. 76—78. Prof. I. Nestor face confuzia de a socoti grupul Luka-Raikovețkala identic cu grupul Romen-Borșevo, amintindu-le adesea împreună. Aceste două grupe în realitate formează două aspecte deosebite ale culturii slave răsăritene care precedase Statul de Kiev. Cf. Maria Comșa, *Slavii pe teritoriul R.P.R.*, p. 67—68, nota 4. Ele nu sînt absolut paralele nici din punct de vedere cronologic. Grupa Luka-Raikovețkala poate fi sesizată încă către sfîrșitul secolului VII, iar grupa Romen-Borșevo începe abia în sec. VIII. Nici data lor finală nu este aceeași, Luka-Raikovețkaia se sfîrșește în pragul dintre secolele IX și X, pe cînd grupa Romen-Borșevo se menține în tot secolul X, iar pe alocuri chiar la începutul sec. XI. Grupa Romen-Borșevo nu are legătură directă cu teritoriul țării noastre, iar analogii cu această regiune îndepărtată nu pot fi făcute.

⁶ În legătură cu noile elemente de datare ale complexelor de la Satu-Nou și Sultana am primit o serie de informații de la Bucur Mîtreă.

К ВОПРОСУ О ПРОНИКНОВЕНИИ И РАССЕЛЕНИИ СЛАВЯН НА ТЕРРИТОРИИ РНР

РЕЗЮМЕ

Автор обсуждает ряд вопросов, связанных с исследованием проф. И. Нестора *Славяне на территории РНР в свете археологических документов*, в котором подвергаются сомнению некоторые выводы автора данной работы относительно расселения славян на территории РНР.

Выявляя характерные черты, присущие пражскому и житомирско-корчакскому типу, автор указывает, что в Сэрата-Монтеору и Сучаве-Шипоте мы встречаем комплексы, которые по типу керамики и наличию «пальчатых» фибул могут быть отнесены к аналогичным комплексам, найденным в среднем Приднестровье, а с этнической точки зрения — к группам антов, пришедших на территорию РНР из этой же области.

И. Нестор считает недостаточно обоснованным восточнославянское происхождение культуры Глинча I, поскольку славянская керамика, принадлежащая различным группам славян (восточным, западным и южным), недостаточно известна; с другой стороны, он полагает, что столь важное этническое определение нельзя сделать лишь по керамике. Автор настоящей работы не соглашается с этими положениями, указывая, что керамика различных славянских групп сравнительно хорошо изучена благодаря новейшим исследованиям; что касается этнической принадлежности культуры Глинча I, то ее определили не только по керамике, но имея в виду весь комплекс (тип поселения, тип жилища и т.п.).

В работе *Славяне на территории РНР в свете археологических документов* утверждается, что сосуды из могильников Нушфалзу и Сомешены подобны сосудам комплексов Глинча I. Поэтому их нельзя, с этнической точки зрения, отнести к различным славянским племенам: Глинча I — к восточным славянам, а Нушфалзу и Сомешены — к западным. Автор данной работы считает это утверждение несостоятельным и подробно описывает существенные различия между обоими комплексами.

Нельзя согласиться с мнением проф. И. Нестора, по которому открытия в Попине не могут принадлежать восточным славянам, потому что эти комплексы находятся в ареале южных славян; автор приводит ряд данных, свидетельствующих об участии восточных славян в процессе формирования болгарского народа.

И. Нестор не разделяет мнения относительно конечной даты культуры Глинча I (конец IX—начало X в.), а также не согласен с определением начала балкано-дунайской культуры (документированной в Гарвзне, Капидаве, Сату-Ноу, Кастелу и др.) еще в IX в. Доказательства, приведенные с целью изменения этих дат, по мнению автора настоящей работы, неубедительны.

SUR LA PÉNÉTRATION ET L'ÉTABLISSEMENT DES SLAVES EN TERRITOIRE ROUMAIN

RÉSUMÉ

L'auteur discute toute une série de problèmes soulevés par l'étude de I. Nestor, intitulée *Slavii pe teritoriul R.P.R. în lumina documentelor arheologice* (Les Slaves sur le territoire de la République Populaire Roumaine à la lumière des documents archéologiques), qui révoque en doute la validité de certaines de ses opinions au sujet de l'établissement des Slaves en Roumanie.

Sur la base des caractéristiques du type Praga proprement dit et du type Jitomir-Korciak, Maria Comșa affirme que, à Sărata-Monteoru et à Suceava-Șipot, on est en présence de complexes qui, vu la céramique et les fibules « digitées », doivent être mis en relation avec les découvertes semblables faites sur le cours moyen du Dniéper et qui, au point de vue ethnique, peuvent être attribués aux groupes d'Antes venus de cette région sur le territoire de la Roumanie.

I. Nestor tient pour insuffisamment démontrée l'attribution de la civilisation de Hlincea I aux Slaves orientaux. Il estime que la céramique slave, appartenant aux différents groupes slaves (orientaux, occidentaux et méridionaux), serait mal connue et, d'autre part, qu'une attribution ethnique aussi importante ne peut pas être faite en se fondant sur la seule céramique. L'auteur de cet article, qui n'est pas d'accord avec ces thèses, montre que, en réalité, la céramique des différents groupes slaves est assez bien connue grâce aux recherches de ces dernières années et que l'attribution ethnique de la civilisation de Hlincea I a été faite non seulement sur la foi de la céramique, mais aussi en tenant compte de l'ensemble du complexe dont elle fait partie (type de la station, type de l'habitation, etc.).

Dans son étude, I. Nestor a affirmé que les vases des nécropoles de Nușfalău et de Someșeni sont de la même facture que ceux des complexes de Hlincea I; d'où l'impossibilité de les attribuer, au point de vue ethnique, à des tribus slaves différentes: Hlincea I, aux Slaves orientaux, Nușfalău et Someșeni, aux Slaves occidentaux. M. Comșa considère cette thèse non valable et montre d'une manière détaillée les différences essentielles existant entre ces deux complexes.

L'opinion de I. Nestor, selon laquelle les découvertes de Popina ne pourraient être attribuées aux Slaves orientaux, car ces complexes se trouvent dans l'aire des Slaves méridionaux, est insoutenable. M. Comșa cite une série de données qui prouvent l'apport des Slaves orientaux au processus de formation du peuple bulgare.

Enfin, I. Nestor n'est pas plus d'accord avec la date finale de la civilisation de Hlincea I, fixée à la fin du IX^e siècle et au début du X^e, qu'avec la date du début (IX^e siècle) de la civilisation balkano-danubienne attestée à Garvăn, Capidava, Satu-Nou, Castelu, etc. Les arguments qu'il a avancés pour changer ces dates sont considérés par l'auteur de cet article comme non concluants.

NOI OBSERVAȚII ÎN LEGĂTURĂ CU STRATUL PREFEUDAL DE LA TÎRĞȘOR

NOTĂ PRELIMINARĂ

Cercetările arheologice din vatra așezării de la Tîrğșor îmbogățesc cu fiecare campanie de săpături atât repertoriul de materiale — care se înșiruie într-o succesiune cronologică impresionantă — , cât și mănunchiul de probleme, ipoteze și concluzii nemijlocit legate de viața desfășurată în această mică Troie subcarpatică ¹.

Fiind cu mult prea importante pentru a nu fi dezbătute cu asiduitate și, am zice, uneori chiar în chip apriat, problemele arheologiei mileniului I e.n. merită să stea în fruntea preocupărilor noastre; cu atât mai mult cu cât ele privesc un cîmp vast și mai ales controversat, în directă legătură cu geneza limbii și poporului român.

În rîndurile ce urmează ne vom opri pe scurt asupra unor observații înregistrate în campania de săpături din anul 1959, referitoare la stratul prefeudal de la Tîrğșor.

¹ Bazîndu-se pe resturile de cultură materială descoperite pînă în prezent (1956—1959), schema stratigrafică provizorie a stațiunii Tîrğșor o propunem astfel:

Tîrğșor I (*paleolitic superior* — aurignacian);

Tîrğșor II (*neolitic* — Criș?, Boian, Gumelnța);

Tîrğșor III (*bronz* — Gilina III, Monteoru);

Tîrğșor IV (a — prima epocă a fierului,

b — a doua epocă a fierului — cultura dacică);

Tîrğșor V (*epoca română* — sec. I—III e.n.);

Tîrğșor VI (*migrația popoarelor*, așezare?, necropolă sec. IV);

Tîrğșor VII (*epoca prefeudală*, sec. V—VIII);

Tîrğșor VIII (*primele manifestări ale culturii protoromâne*, sec. IX—XI);

Tîrğșor IX (*feudalismul timpuriu*, perioada de închegare a formelor statale între Carpați și Dunăre, sec. XII—XIV);

Tîrğșor X (*feudalismul dezvoltat*, sec. XV—XVII).

Singură perioada *Tîrğșor IX* (sec. XII—XIV) urmează să fie precizată stratigrafic. Ea este însă anunțată de descoperiri izolate și de unele determinări stilistico-tipologice din cuprinsul ceramicii. Între altele, amintim că la Tîrğșor s-a găsit o veche monedă românească de la Radu I (1377—1384) (cf. Gh. Diaconu, Seb. Morintz, D. V. Rosetti și G. Cantacuzino, *Săpăturile de la Tîrğșorul Vechi*, în *Materiale*, V, 1959, p. 622 și fig. 12/a-b).

Înainte de toate, ținem să precizăm că urmele de locuire datînd din epoca prefeudală au fost interceptate la Tîrghșor în două puncte diferite: primele urme au fost sesizate și cercetate în sectorul II A încă în anul 1957, iar ulterior, în anul 1958, la o distanță de circa 300 m de primele, în sectorul I A. Ni se pare însă că și repartizarea topografică a acestor urme — în afară de faptul că în general primele se deosebesc ca factură de ultimele — pledează pentru o tratare separată a lor. De aceea, vom vorbi aici numai despre urmele găsite în sectorul II A.





Fig. 1. — Complex de pietre și ceramică *in situ* din perioada Tîrghșor VII.

complex mai închis și în asociere cu un material ceramic lucrat la roată. E vorba de bordeiul notat cu nr. 5, situat în regiunea de mijloc a mameloului pe care-l redăm parțial în pl. I/1 și care e mărginit din două părți de un meandru al pîrăului Leaot.

Bordeiul nr. 5, aflat la mică distanță de cel notat cu nr. 3/1957 (fig. 2), are forma unui dreptunghi cu latura mică de 2,62 m și cu cea mare în jurul a 4—4,50 m². Nu s-a putut stabili cu cît anume era adîncită groapa locuinței față de nivelul contemporan de călcare pe sol; totuși, în ciuda deranjamentelor mai recente (gropi feudale), se constată în unele locuri o adîncime de 0,40—0,65 m.

¹ Cf. D. Popescu, N. Constantinescu, Gh. Diaconu și Seb. Morintz, *Șantierul arheologic Tîrghșor*, în *Materiale*, VI, 1960, p. 740; cf. și articolul nostru, *În legătură cu o siglă de pe un vas din specia cenușie prefeudală de la Tîrghșor*, în *SCIV*, IX, 2, 1958, p. 461—462.

² Bordeiul n-a putut fi cercetat în întregime din cauză că pe de o parte a fost interceptat către sfîrșitul campaniei de săpături, iar pe de alta, fiindcă imediat lîngă caseta 2, la vest, se afla un canal de aducere a apei, destinat grădinariei G.A.S. Tîrghșor.



Pl. I. — 1, vedere asupra unei porțiuni din sectorul II A (în cursul lucrărilor din anul 1959). În prim plan caseta 2; 2. vatra bordului nr. 5 (s-a marcat cu alb limita arsurii).

În colțurile locuinței se văd gropile unor pari al căror diametru năsoară 0,20—0,25 m. Dispoziția gropilor de pari (și lipsa acestora pe mijlocul laturilor lungi) nu ne indică un acoperiș în două ape.

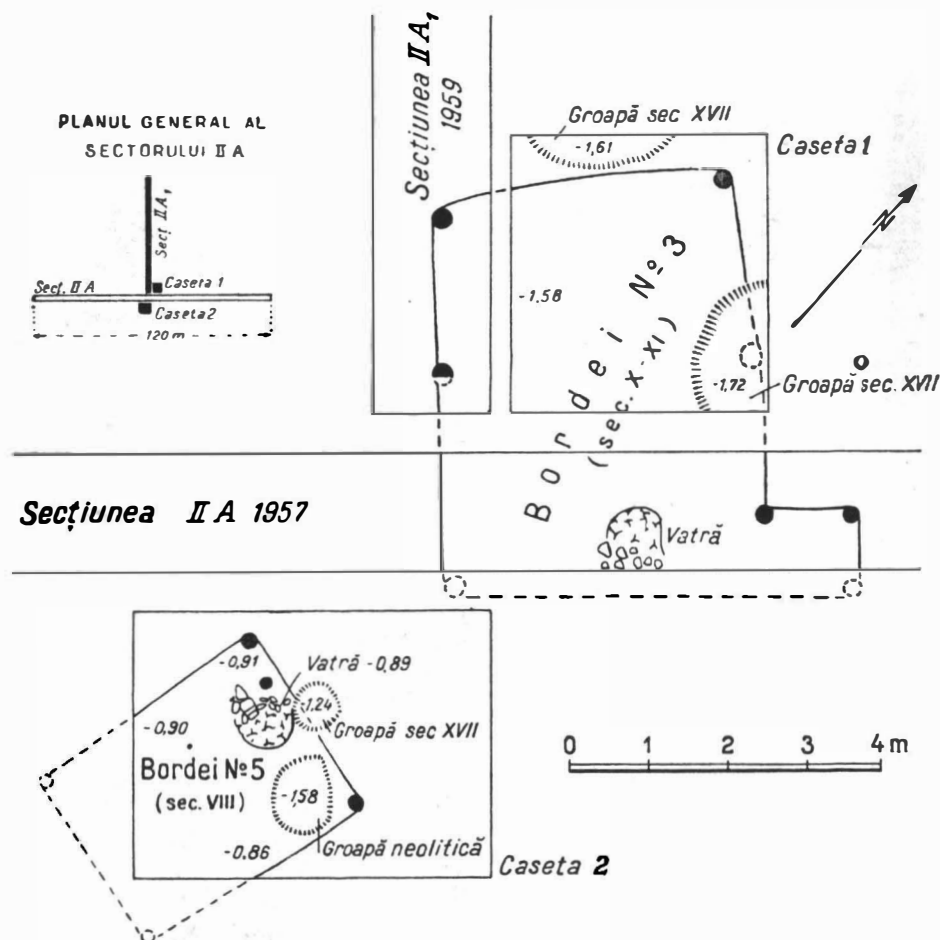


Fig. 2. — Planul unor complexe prefeudale din sectorul II A.

Podeaua locuinței, nelutuită, nu este plană, ci denivelată și ușor înclinată de la sud-vest spre nord-est.

Aproape de latura de nord-est, în apropierea colțului de nord-vest, se află vatra bordeiului. Aceasta ocupă o suprafață de $0,88 \times 0,70$ m și zace direct pe podeaua bordeiului. În partea de nord-vest vatra este mărginită de gresii de riu (pl. I/2) — între acestea aflându-se și două bucăți de tegulce romane, ceea ce înseamnă că locuitorii așezării prefeudale încă mai găseau resturi din fortificația legiunii a XI-a CPF (încă neidentificată în teren).

Lângă vatră se află o altă groapă de par (fig. 2) — dar nu s-a putut stabili în ce măsură parul va fi deservit vatra bordeiului.

Locuința-bordei este perforată de câteva gropi din epoca feudală, între care și un bordei din secolul al XV-lea. La rîndul ei, locuința taie o groapă neolitică (gumelnițeană).

Materialul arheologic. După condițiile de găsimă, ceramica (fiindcă la ea se rezumă inventarul strict al bordeiului nr. 5) a fost găsită în majoritate *in situ*, pe podeaua bordeiului (fig. 3 și fig. 4/3—4, 5—6). În umplutura gropii s-a dat de un fragment dintr-un vas ars la roșu (fig. 4/2), precum și de fragmente

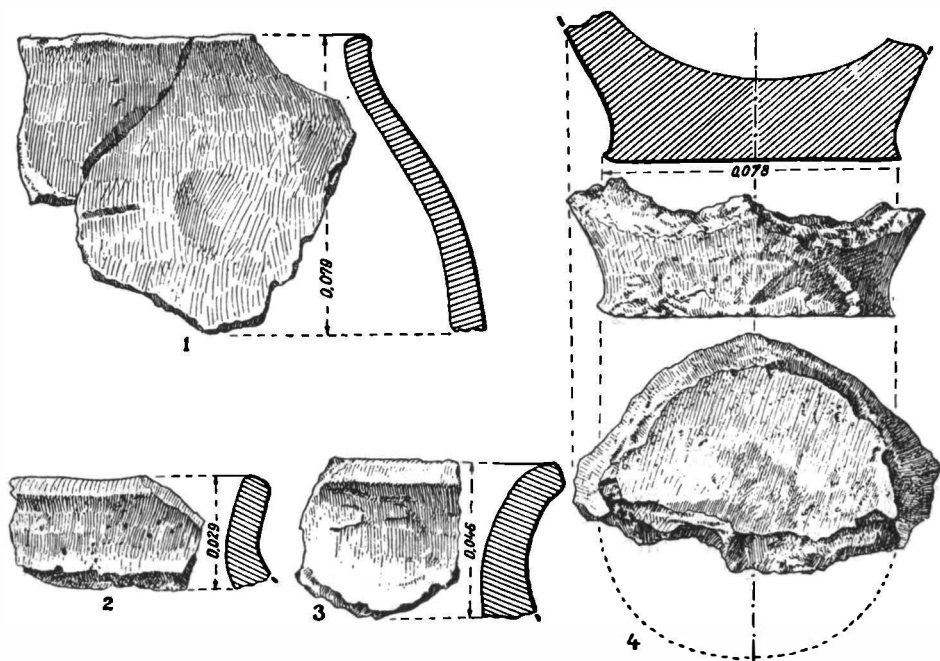


Fig. 3. — Ceramică lucrată cu mîna din bordeiul nr. 5.

ceramice cenușii din sec. III-IV e.n. — evident antrenate în umplură. O piesă de bronz (cataramă?), găsită în aceeași umplură, datează probabil tot din epoca migrațiilor (fig. 4/1).

După tehnica de execuție, ceramica bordeiului nr. 5 se împarte în două categorii distincte și sensibil egale cantitativ: pe de o parte ceramică lucrată cu mîna, iar pe de alta ceramică lucrată la roată.

Ceramica lucrată cu mîna (fig. 3) are pasta neomogenă, lutul fiind amestecat cu nisip cu boabe mari, ceea ce dă pereților o suprafață neregulată și sgrunțuroasă. Grosimea pereților variază între 0,6 cm și 1,4 cm, iar fundurile ajung pînă la o grosime de 2—3 cm și sînt vizibil profilate la bază (fig. 3/4). Formele sînt greu de stabilit, dar există indicii care atestă prezența vaselor-borcan cu diametrul maxim al pereților în jumătatea superioară, cu circumferința gurii mai mare decît cea a fundului. Buzele sînt subțiate și ușor răsfrînte în afară. Nu s-a constatat nici o urmă de ornament. Arderea este neunitară, la roșu.

A doua categorie a ceramicii din bordei este lucrată la roata cu învîrtiri destul de rezezi. Pasta vaselor este mai bine aleasă — deși degresantul de nisip face încă pasta aspră; pereții se subțiază mai mult, iar fundurile de asemenea. Buza vaselor este profilată (fig. 4/3) și ușor șănțuită pe creastă, iar pe corpul vasului apar motivele ornamentale: striurile orizontale (fig. 4/4). Arderea este mai unitară și tot oxidantă.

★

După această succintă prezentare, desigur că problema principală este aceea a datării complexului amintit. Cu prudența care se impune în asemenea situații, credem că materialul arheologic precum și tipul de locuință îngăduie unele precizări de ordin cronologic.

Mai întâi, e de observat că, în ansamblu, factura ceramicii lucrate cu mîna păstrează pregnant trăsăturile ceramicii din epoca tîrzie Latène. După cum au admis unanim arheologii, materialul din această epocă a furnizat elementele esențiale întîlnite în vechea ceramică slavă, respectiv în teritoriul de formare a tipului Praga (cf. Borkovski, Poulik, Karaman ș.a.). De asemenea, profilul vasului de la fig. 4/3 amintește de ceramica romano-bizantină din sec. V—VI. Acest profil *evoluează* cu timpul și este întîlnit astfel, frecvent, în ceramica din așezările sec. IX—X. Or, în bordeiul nr. 5, n-a fost găsit nici un fragment ceramic de factura celor găsite în bordeiul nr. 3/1957, datat cu certitudine în sec. X—XI.

În al doilea rînd, e de amintit că *tipul* de locuință diferă: bordeiul nr. 3 are dimensiuni mai mari și este prevăzut cu o intrare-gîrlci, situată în colțul de sud-est (fig. 2); vatra este amenajată pe un postament de pămînt *crușat* și se află pe axul intrării, în imediata apropiere a acesteia. Dimpotrivă, bordeiul nr. 5 nu pare să aibă o intrare-gîrlci, iar vatra, *asezată direct pe podea*, se află în partea opusă intrării, eventual lateral de aceasta (în cazul că intrarea se află către colțul de sud-est).

Pe aceste scurte considerente — și sub rezerva elucidărilor ulterioare — este posibil ca în cazul bordeiului nr. 5 să ne aflăm în fața unor vestigii datînd din jurul sec. VIII — în orice caz nu mai vechi decît acest secol. Este vremea în care germinează simburii viitorului popor român, vreme în care moștenirea fondului local geto-dacic se face încă simțită, iar contaminarea acestuia cu elementele de cultură slavă îmbracă forme pe care le întîlnim apoi în așezările din nordul Dunării, atribuite de data aceasta poporului român proaspăt încheat.

Către această datare ne îndeamnă și prezența pe fundul bordeiului nr. 5 a unei fusaiole de lut bitronconice, ornamentată cu cercuri concentrice adînc incizate (fig. 4/5). Acest tip de fusaiolă apare foarte frecvent în aria de civilizație avaro-slavă din sec. VIII¹.

¹ Exemplare identice, dateate între anii 700 și 740, la Űrböpuszta (cf. Bóna István, *Az Űrböpusztai avar temetű* [Cimitirul avar de la Űrböpuszta], în *AE*, 84, 1957, p. 155—174 și pl. XXX/17; cf. și A. Bálint, *Gräber aus der Avarzeit in Balda*, în *Dolgszeged*, XIII, 1—2, 1937, p. 98—104 (datate: 725—775) pl. XI/1; T. Horváth, *Die avarischen Gräberfelder von Űllö und Kiskőrös*, în *ArchHung*, XIX, 1935, pl. II/10, V/24, XV/39, XXV/19, XXVII/17, XXVIII/7, 17 etc.

Între materialele puse la îndemînă de Seb. Morintz, provenite din săpăturile de la Ciurel, există cîteva fusaiole *tronconice*, cu ornament identic. După cum se vede, acestea din urmă au forma diferită celei de la Tîrgșor și se asociază cu o ceramică la fel de diferită.

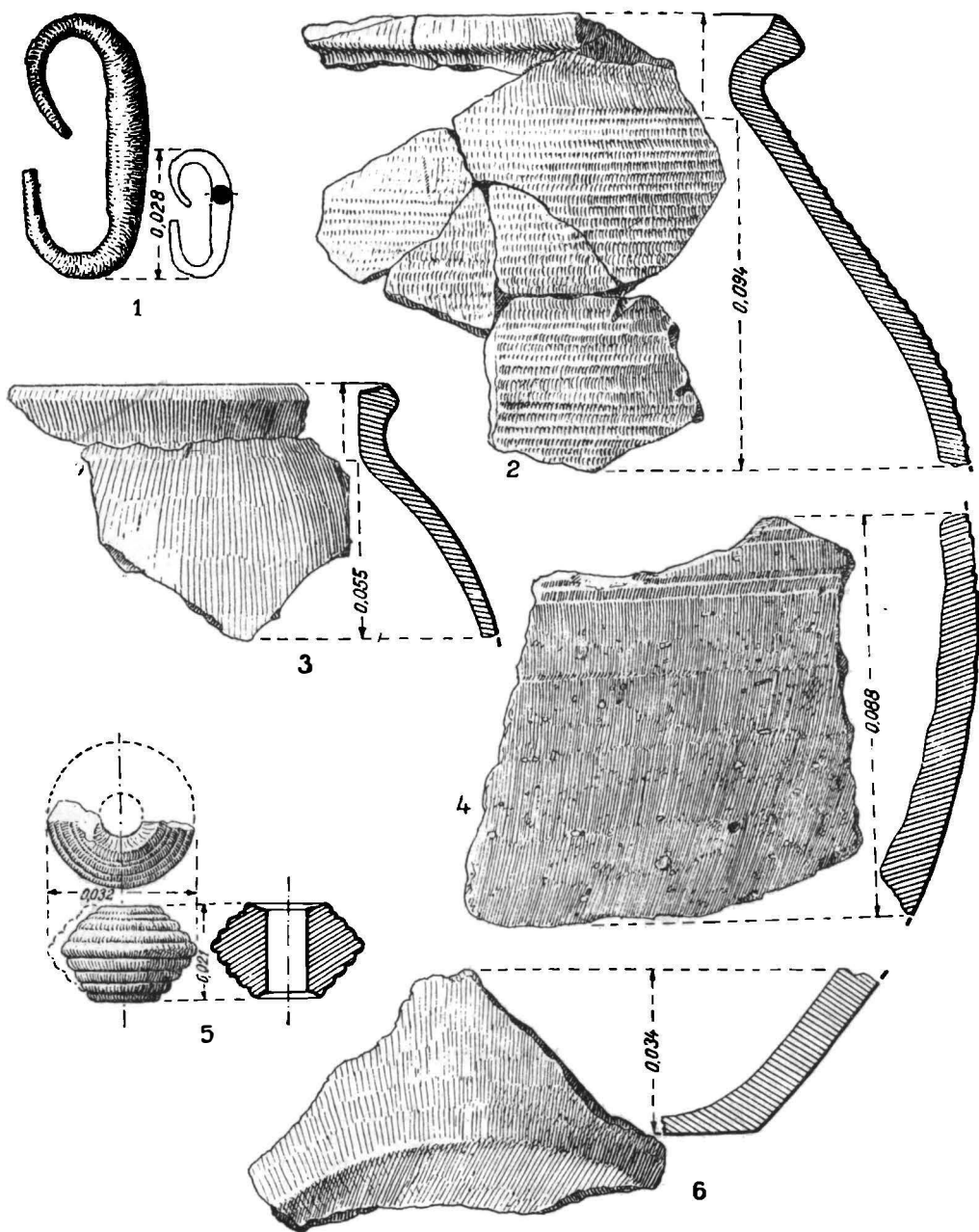


Fig. 4. — Din inventarul bordelui nr. 5: 1, cataramă (?) de bronz; 2—4, 6, fragmente ceramice lucrate la roată; 5, fusaiolă bitronconică de lut, ornamentată.

În sfârșit, pentru această perioadă ar mai pleda și faptul că în depunerea din groapa bordeiului se află un fragment din buza și umărul unui vas (fig. 4/2), ale cărui trăsături îl plasează într-o epocă mai târzie, eventual sec. X. Acest fragment a fost antrenat în groapa bordeiului, *după* ce acesta din urmă se umpluse pînă la 0,40 m, deci după o perioadă relativ îndelungată.

Pe baza materialului arheologic descoperit și mai ales a resturilor osteologice — pe care le amintim abia acum — se poate presupune că purtătorii culturii materiale din faza de sfârșit *Trygșor VII* (cum o vom denumi de acum înainte) erau crescători de vite mici și mari (oaia, boul), vîneau animalele din pădure (cerbul)¹, se ocupau foarte probabil cu agricultura și, în mod cert, practicau diferite ocupații casnice — cum ar fi torsul.

N. CONSTANTINESCU

НОВЫЕ ЗАМЕЧАНИЯ ОТНОСИТЕЛЬНО ДОФЕОДАЛЬНОГО СЛОЯ В ТЫРГШОРЕ

РЕЗЮМЕ

Автор, используя данные исследований, проведенных на участке II А поселения в Тыргшоре, изучает дофеодальное жилище 5 (рис. 2), в котором нашли керамику двух категорий: сработанную вручную (рис. 3) и на кругу (рис. 4).

Автор полагает, что обнаруженный здесь материал относится к VIII в., к эпохе, когда в местной древней культуре начинают наблюдаться элементы славянской культуры.

Исходя из периодизации, данной автором, эти материальные находки должны быть отнесены к последнему периоду Тыргшор VII. В эту эпоху в Тыргшоре существовало оседлое население, занимавшееся разведением крупного и мелкого скота (волов, овец), охотой (на оленя), вероятно, земледелием и, что достоверно известно, домашними ремеслами (прядением).

ОБЪЯСНЕНИЕ РИСУНКОВ

Табл. I. — 1, вид части участка II А (во время работ 1959 г.). На первом плане — раскоп 2; 2, очаг землянки 5 (граница обжига отмечена белой линией).

Рис. 1. — Комплекс из камней и керамики *in situ* периода Тыргшор VII.

Рис. 2. — План дофеодальных комплексов на участке II А.

¹ Materialul osteologic a fost găsit în special lângă vatra bordeiului nr. 5 și constă dintr-un fragment de *scapula* de *Ovis* sp., un molar stîng superior de *Bos* *taurus* și un fragment proximal metatars de *Cervus* sp. (determinări făcute de Alex. Paul-Balaney).

Рис. 3. — Керамика ручной работы из землянки 5.

Рис. 4. — Из инвентаря землянки 5: 1, бронзовая пряжка (?); 2, 4, 6, фрагменты керамики, сработанной на кругу; 5, глиняное в форме двуусеченного конуса пряслице с орнаментом.

NOUVELLES OBSERVATIONS RELATIVES À LA COUCHE PRÉFÉODALE DE TIRGȘOR

RÉSUMÉ

En se rapportant aux recherches effectuées dans le secteur II A de la station de Tîrgșor, l'auteur s'occupe de l'habitation préféodale n° 5 (fig. 2), où l'on a trouvé deux catégories de céramique: l'une, faite à la main (fig. 3) et l'autre, au tour (fig. 4).

Il estime que les vestiges découverts appartiennent au VIII^e siècle — époque à laquelle l'héritage laissé par le fonds local très ancien se faisait encore sentir et où l'on observe, en même temps, sa contamination par des éléments de civilisation slave.

D'après la périodisation établie par l'auteur (cf. la note 1), ces restes matériels s'inscrivent dans la période finale de Tîrgșor VII. Il y avait alors à Tîrgșor une population sédentaire qui pratiquait l'élevage (moutons, bêtes à cornes) et la chasse (cerfs), s'occupait probablement d'agriculture et s'employait d'une manière certaine aux travaux domestiques (filage).

EXPLICATION DES FIGURES

Pl. I. — 1, Vue d'une portion du secteur II A (au cours des recherches de 1959). Au premier plan, la cassette 2; 2, le foyer du fond de cabane n° 5 (la limite de la calcination a été marquée en blanc).

Fig. 1. — Période de Tîrgșor VII. Complexe de pierres et céramique *in situ*.

Fig. 2. — Plans des complexes préféodaux du secteur II A.

Fig. 3. — Céramique faite à la main, provenant du fond de cabane n° 5.

Fig. 4. — Quelques objets de l'inventaire du fond de cabane n° 5: 1, boucle (?) en bronze; 2—4, six fragments de céramique faite au tour; 5, fusaïole biltronconique en terre cuite, décorée.

CU PRIVIRE LA PATINELE DE OS DIN EPOCA FEUDALĂ TIMPURIE

În săpăturile efectuate în așezările feudale timpurii de la Bisericuța-Garvân și Capidava¹ au fost găsite mai multe patine de os, care datează din sec. X—XI (fig. 1).

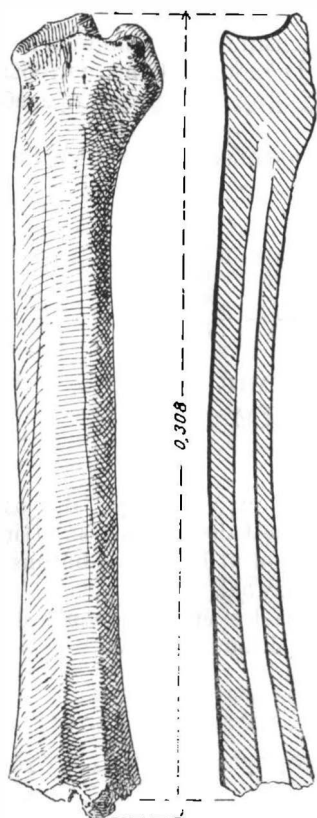


Fig. 1. — Patină de os de la Capidava.

Patinele sînt făcute din oase mai lungi, cum sînt, spre exemplu, tibiile de bou sau de cal. Asemenea oase nu aveau nevoie să fie lucrate prea mult. Era suficient ca să li se rotunjească capetele cu un cuțit (și aceasta nu întotdeauna) ca apoi să devină bune pentru folosire. Nici una dintre patinele găsite la noi în țară nu este prevăzută la capete cu găuri.

Ele se aplicau pe talpa încălțămîntei prin mijlocirea unor curelușe. Pentru asigurarea stabilității și a unei deplasări rapide se utilizau două bastoane sau, eventual, numai unul. Informații privind folosirea unor asemenea bastoane se găsesc în cronica lui Al-Marwazi, care, referindu-se la felul cum se deplasau negustorii arabi în timpul iernii, la începutul sec. XII, în regiunea Volgăi mijlocii și superioare, scrie că acolo «*nu este posibil să se meargă pe zăpadă și pe gheață dacă nu se așează la picioare tîbi de vaci și dacă nu se țin în mînă două bețe, care, împinse în zăpadă, în urmă, permit să se alunece pe ghiață cu iușeala vîntului*»².

Folosirea patinelor de os între secolele X și XVI este răspîdită pe o întinsă arie geografică cuprinsă între Siberia și Insulele Britanice³. Referitor la întrebuiințarea lor în sec. XIII—XIV în Anglia există și izvoare scrise. Conform datelor etnografice utilizarea acestui mijloc de deplasare este cunoscut în Iugoslavia, Ungaria și Polonia pînă în sec. XIX⁴.

Evident că practica folosirii patinelor de os s-a născut din necesitatea omului de a se deplasa

¹ Gr. Florescu și colaboratori, *Capidava*, I, 1958, p. 235.

² Tadeusz Lewicki, *Lyżwy kościane północno-wschodniej Europy w świetle notatki średnio-wiecznego pisarza arabskiego Al-Marwaziego (ok. r. 1120)*, în *PrzegArch*, IX, partea 2—3, Poznań, 1953, p. 393.

³ K. Moszyński, *Kultura ludowa Słowian*, I, Kracovia, 1929, p. 628.

⁴ Tadeusz Lewicki, *op. cit.*, p. 392.

dintr-un loc în altul în căutarea hranei în timpul iernii. De-a lungul secolelor, cele mai multe dintre patinele de os vor fi fost întrebuințate în acest scop. Găsirea însă, în săpăturile din așezările feudale timpurii din Dobrogea a unor patine din oase mai puțin lungi, cum sînt oasele tarsiene sau metatarsiene, ne îndreptățește să credem că acestea, datorită dimensiunilor lor mai reduse, erau folosite de copii în joaca pe gheață, așa cum se întîmplă și astăzi în multe dintre satele noastre de pe malurile Dunării.

PETRE DIACONU

О КОСТЯНЫХ КОНЬКАХ РАННЕФЕОДАЛЬНОЙ ЭПОХИ

РЕЗЮМЕ

В настоящем сообщении идет речь о коньках, сделанных из длинных костей лошади или вола. Их прикрепляли ремешками к подошве обуви, а чтобы обеспечить устойчивость, пользовались палками; об этом упоминает и араб Аль-Марвази.

Подобные коньки были найдены в раннефеодальных поселениях Бисерикуца-Гарвэн и Капидава.

ОБЪЯСНЕНИЕ РИСУНКОВ

Рис. 1. — Костяной конек из Капидавы.

SUR LES PATINS EN OS DE LA PREMIÈRE PÉRIODE DE L'ÉPOQUE FÉODALE

RÉSUMÉ

Cette note traite des patins en os, pour lesquels on a employé des os longs de cheval ou de bœuf. Une petite courroie permettait de les assujettir à la semelle des chaussures. Pour assurer la stabilité, on utilisait des bâtons, fait attesté aussi dans la chronique de l'Arabe Al-Marwazi.

Des patins de cette sorte ont été trouvés dans les établissements de Bisericuța-Garvân et de Capidava, de la première période féodale.

EXPLICATION DES FIGURES

Fig. 1. — Patin en os, découvert à Capidava.

DESCOPERIRI TARDENOISIENE ÎN R.S.S. MOLDOVENEASCĂ

În aria tardenoisianului pontic, de curînd s-a înscris o importantă descoperire la Grebeniki, 14 km NE de Tiraspol¹.

S-au cules de la suprafață peste 3 000 bucăți de cremene cu urme de cioplire intenționată, dintre care 25 trapeze, peste 100 gratoare mici rotunde și cîteva pe vîrfuri de lamă, lame și lame microlitice cu retușă marginală. Două burine puternic patinate par a aparține unui lot mai vechi.

Lipsa semilunelor și a săgeților neolitice îndreptățește pe descoperitor să atribuie acest complex unui mezolitic tîrziu ca cel din Crimeea.

La o verificare mai atentă la fața locului se va vedea dacă ceramica neornamentată descoperită aci, atît în sondele cît și la suprafață, nu este cumva, după cum pare foarte probabil, contemporană cu industria microlitică.

Deși T. Passek și C. N. Bibikov atribuie aceste fragmente ceramice epocii bronzului, nu este exclus să ne aflăm în fața unei încadrări discutabile, cum nu arareori s-a întîmplat cu măruntele fragmente neornamentate ale neoliticului timpuriu.

Menționăm că industria microlitică din așezarea neolitică de la Bondaricha are suficiente similitudini cu cea de la Grebeniki². E un facies, mai mult decît sigur, neolitic timpuriu, care trebuie neapărat urmărit și la noi pe duncle din sudul Moldovei.

C. S. NICOLĂESCU-PLOPȘOR

ORAȘUL SCUFUNDAT SPINA ȘI NECROPOLELE SALE

Rezultatele revelatoare ale fotografiilor aeriene ne-au demonstrat definitiv existența orașului Spina din care, pînă azi, ne erau cunoscute numai necropolele. E vorba de un oraș mare, situat în laguna din delta Padulul, cu zone de locuințe despărțite prin diguri și canale, de o ampoare (350 ha) care îl situează în rîndul celor mai importante orașe ale Italiei antice³.

¹ P. I. Boriskovski, *Разведки памятников каменного века между Тирасполем и Раздельной*, în *Материалы по археологии северного Причерноморья*, I, 1957.

² D. I. Teleghin, *Неолитична стоянка в урочище Бондариха*, în *Археология*, Kiev, IX, 1954.

³ Vezi L. Paretti, *La tradizione antica su Spina*, în *Studi Romani*, 1957, p. 125 și urm.



În aşteptarea săpăturilor care să scoată la lumină acest oraş precursor al Veneţiei, adînc scufundat în mlaştinile Padului, ne bucură ştirea reluării cercetărilor într-una din necropolele sale, aceea a văii Pega.

De fapt, este cunoscut că după câteva campanii norocoase, începute în 1922 în valea Trebba¹, săpăturile din necropolele Spinei au trecut printr-o lungă perioadă de linceză.

Numai în 1954, cu ocazia lucrărilor de asanare a zonei mlaştinoase de lângă Comacchio, s-au putut întreprinde cercetări în înţelesul modern al cuvîntului, adică cu amplasarea corespunzătoare şi mijloacele tehnice perfecţionate, cercetări care au scos la lumină 348 morminte, din care P. E. Arias², directorul campaniei, s-a grăbit să prezinte pe cel mai important, într-un studiu analitic plin de observaţii şi de utile concluzii.

Îl vorba de un mormînt de înhumăţie descoperit pe bancul de nisip A din valea Pega, la o adîncime de 1,62 m, cu un schelet orientat NV-SE, aproape distrus de apă. Interesul principal al inventarului său, altminteri extrem de bogat, îl constituie un crater de mari proporţii, care, atît prin tehnica, cît şi prin decoraţia figurată, depăşeşte tot ceea ce a apărut pînă acum în necropolele Spinei, faimoase prin frumuseţea materialului ceramic.

Înalt de 67 cm, susţinut de o elegantă bază lucrată separat, în forma unui trapezofor (înălţ. 18,5 cm), craterul aparţine unei categorii de vase decorate cu o tehnică mixtă — cu relief şi cu pictură — care de mult timp a atras atenţia cercetătorilor.

Relieful craterului (Pl. I) se limitează la cancelarea bazei şi a părţii inferioare a corpului şi la decorul aplicat la torţile în formă de grandioase volute ajurate.

Decorul cu figuri roşii, care se dezvoltă pe partea superioară a pîntecului, redă mituri celebre, ca Iliupersis şi Centauromachia, care — chiar dacă se leagă, în compoziţia generală, de puternica tradiţie picturală a primei jumătăţi a sec. V — dovedeşte, printr-un accentuat expresionism (în special Centaurul, fig. 34), un curent artistic mai recent.

Decoraţia figurată de pe gîtul vasului — vîntoarea mistreţului din Calidon, thiasos-ul lui Dionysos — se deosebeşte, din contră, prin elemente stilistice ce ne duc în cercul ceramiştilor post-fidiaci din prima jumătate a sec. IV.

Detaliile şi precise observaţii asupra stilului eclectic al pictorului — sau al pictorilor? — acestui crater dau autorului posibilitatea de a fixa data vasului între 400 şi 390, fără a putea preciza totuşi şi atelierul care l-a creat.

Un grup redus de vase mai mici, tot cu figuri roşii (kylix, skyphos, askos, oinochoai), de un stil neîngrijit, aparţine unei perioade puţin mai tîrzie (mijlocul sec. IV); restul inventarului e compus din piese greu de datat şi anume: vase cu firnis negru (în primul rînd străchini), sau vase nepictate (amfore şi farfurioare), o diademă de aur cu o serie de măşti silenice alternînd cu rozele şi o serie bogată de obiecte de bronz de net caracter etrusc (Etruria de nord), precum şi candelabre terminate cu grupuri decorative de o factură greoaie şi oarecum barbarizată.

Marele crater cu volute nu depăşeşte anul 390 î. e. n., în timp ce grupul de vase mai mici cu figuri roşii poate să coboare spre mijlocul sec. IV.

Mormîntul, intact, se poate data deci în complexul său, în jurul anului 350 î. e. n.

Nu putem atribui acestor rezultate o valoare absolută pînă cînd nu va fi studiat un număr mai mare de morminte asemănătoare; totuşi se pot trage concluzii folositoare, în special pentru modestul material de uz comun — ceramica nepictată şi vasele de bronz (situle, stamnoi etc.) — care, după cum au demonstrat şi săpăturile de la Montefortino, păstrează în plin sec. IV detalii decorative de un net caracter arhaic.

GABRIELLA BORDENACIIE

¹ *Not. Scavi*, 1924, p. 279 şi urm.; 1927, p. 183 şi urm.

² *Dalla necropoli di Spina. La Tomba 136 di Valle Pega*, în *RIASA*, IV, 1955, p. 95—178.

SĂPĂTURILE ARHEOLOGICE DIN REPUBLICA POPULARĂ ROMÂNĂ ÎN ANUL 1959

Pentru informarea cititorilor asupra activității arheologice de teren, publicăm, așa cum am făcut și în ultimii trei ani, lista localităților în care s-au făcut săpături arheologice, indicând sumar în dreptul fiecăreia epoca din care datează descoperirile și principalele rezultate obținute. În cazurile în care în același loc au fost descoperite resturi din epoci diferite, localitatea e menționată la problema pentru care au fost inițial întreprinse cercetările. Acolo unde nu se menționează instituția care a făcut cercetările, acestea au fost executate de Institutul de arheologie al Academiei R.P.R., precizându-se însă, atunci când este cazul, dacă lucrările au fost făcute în colaborare cu altă instituție.

Fiecare localitate este trecută și pe harta alăturată, cu numărul de ordine din această dare de seamă. Rapoartele sumare asupra săpăturilor din 1959 vor apare în *Materiale și cercetări arheologice*, vol. VIII.

I. STUDIAREA VIEȚII OMULUI PE TERITORIUL R.P.R. ÎNAINTE DE EPOCA DACICĂ

1. *Rîșnov* (r. Codlea, reg. Stalin). S-a executat un sondaj în peștera de la Gura Cheil, unde s-au descoperit trei etape de locuire paleolitică: musterian superior, aurignacian mijlociu și kostenkian. În depunerile postpaleolitice s-au descoperit vetre de locuire din epoca de bronz și feudală timpurie. (În colaborare cu Muzeul regional Stalin).

2. *Moeciul de Jos* (r. Codlea, reg. Stalin). S-a săpat în continuare în peștera de pe Valca Coacăzei, descoperindu-se slabe urme de locuire aparținând paleoliticului mijlociu și superior. (În colaborare cu Centrul de antropologie al Academiei R.P.R.).

3. *Tincova* (com. Sacul, r. Caransebeș, reg. Timișoara). S-au descoperit resturile unei așezări paleolitice datînd din perioada aurignaciană mijlocie. (În colaborare cu Muzeul raional Lugoj).

4. *Malul Roșu—Giurgiu*. S-a confirmat prin săpături sistematice ipoteza existenței unor ateliere paleolitice, aparținînd aurignacianului mijlociu. (În colaborare cu Muzeul raional Giurgiu).

5. *Buda* (r. Buhuși, reg. Bacău). S-a descoperit o așezare datînd din kostenkianul mijlociu. (În colaborare cu Muzeul regional Bacău).

6. *Poiana Roman* (com. Lapoș, r. Mizil, reg. Ploiești). S-a descoperit un mare atelier aparținînd aurignacianului local. (În colaborare cu Muzeul de istorie Ploiești).

7. *Gîlma* (com. Sita Buzăului, r. și reg. Stalin). S-au făcut săpături în același atelier epipaleolitic, descoperit cu doi ani în urmă.

8. *Oradea*. În cartierul Salca s-au dezvelit un bordei aparținînd culturii Tisa, morminte hallstattiene în urne, morminte dacice de incinerare (sec. I—II e.n.) și un cuptor de incinerare dacic. (Inst. de istorie Cluj și Muzeul regional Oradea).

9. *Techirghiol* (reg. Constanța). S-au făcut săpături într-o așezare neolitică de tip Baia-Hamangia, identificîndu-se două niveluri de locuire și un strat din epoca romană. (În colaborare cu Muzeul regional Constanța).

10. *Vădastra* (r. Corabia, reg. Craiova). S-a săpat în continuare în așezarea cu mai multe straturi de pe «Dealul Cișmelei», aparținînd în principal culturii neolitice de tip Vădastra. S-a descoperit un bogat material ceramic și câteva unelte de silex, piatră și os.

11. *Ocna Sibiului* (r. Sibiu, reg. Stalin). Sondaj la punctul «Fața Vacilor», într-o așezare neolitică aparținînd culturii ceramicii pictate vest-românești. S-a descoperit în cuprinsul așezării un mormînt de înmormîntare cu schelet chirchic. (Muzeul Brukenthal Sibiu).

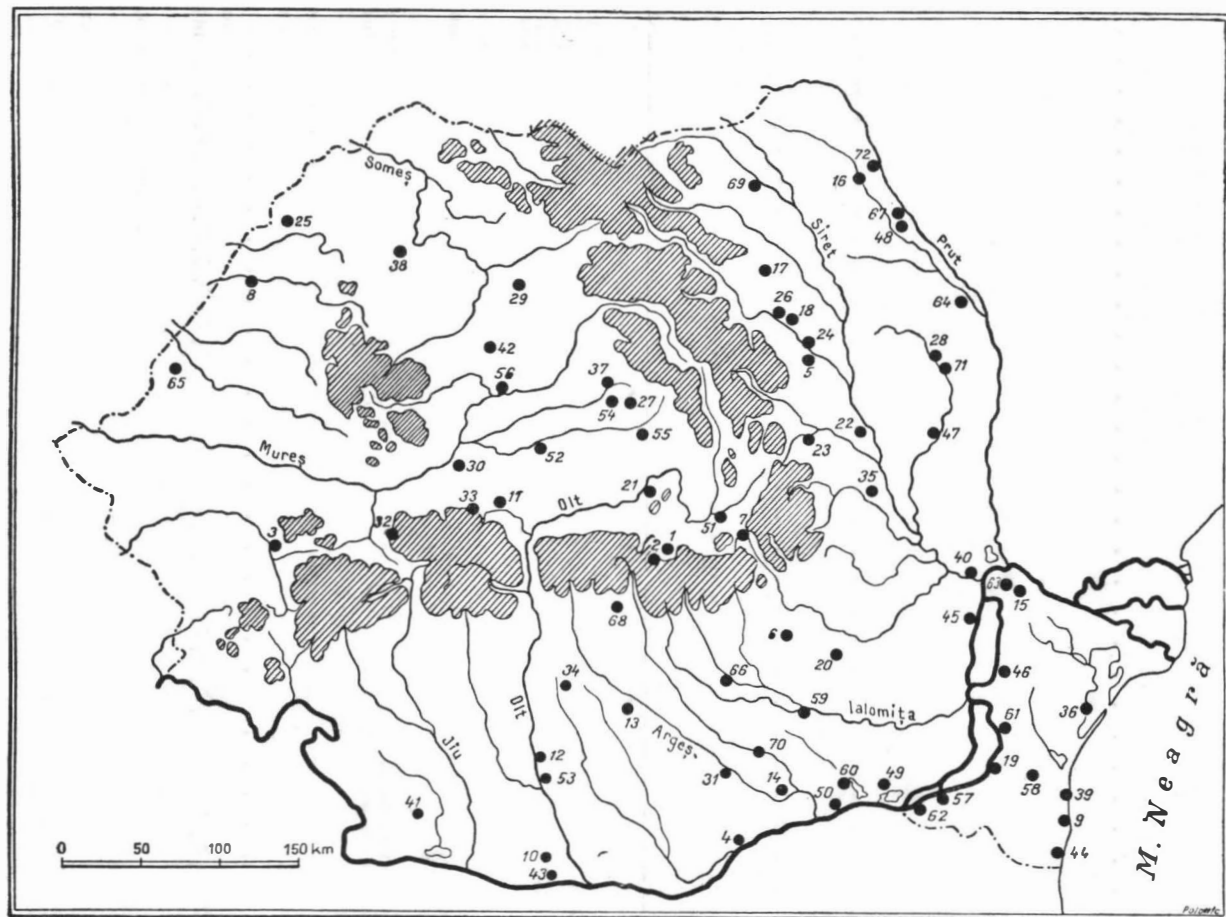


Fig. 1. — Harta Republicii Populare Romîne cu localitățile menționate în această dare de seamă.

12. *Slatina* (reg. Pitești). S-au făcut săpături într-o așezare de tip Vădăstra, într-un « tell » aparținând culturii Sălcuța și într-o așezare datînd din epoca bronzului, cultura Verbișioara. (În colaborare cu Muzeul raional Slatina).

13. *Teiu* (r. Topoloveni, reg. Pitești). Lucrările s-au făcut într-un « tell » gumelnițean, situat în valea riului Mozaeu, la circa 500 m distanță de sat. (În colaborare cu Muzeul regional Pitești).

14. *Vărăști* (r. Oltenița, reg. București). S-au continuat săpăturile, descoperindu-se 13 morminte de înhumăție aparținînd culturii neolitice de tip Gumelnița și un mormînt neolitic în așezarea Boian. De asemenea, s-a putut identifica un strat de cultură de la începutul fazei Bolintineanu. (În colaborare cu Centrul de antropologie al Academiei R.P.R.).

15. *Luncași* (r. Măcin, reg. Constanța). S-au făcut săpături pe locul « Cetățuie », într-un « tell » aparținînd culturii neolitice de tip Gumelnița. Stratul de cultură are o grosime de 3,70 m. Pe același loc e un cimitir din a doua jumătate a sec. XVIII. (În colaborare cu Muzeul din Tulcea).

16. *Trușești* (reg. Suceava). Săpăturile au continuat în anul acesta în așezarea neolitică de tip Cucuteni A de pe înălțimea « Tugueta ». S-a săpat pe o suprafață de 2 700 m², dezvelindu-se 8 locuințe și 2 anexe, precum și 13 gropi cu resturi menajere, din care 11 Cucuteni A, una Cucuteni B și una hallstattiană. (Muzeul de istorie a Moldovei).

17. *Tirpești* (r. Tg. Neamț, reg. Bacău). S-au făcut săpături într-o așezare care a durat din protocucutenian pînă în Cucuteni B. (În colaborare cu Muzeul raional Tg. Neamț).

18. *Traian* (r. Buhuși, reg. Bacău). S-a lucrat în continuare pe « Dealul Fîntînii », săpîndu-se circa 1 000 m². S-a descoperit al doilea val de apărare al așezărilor și resturile mai multor locuințe. Sub stratul Cucuteni A—B a apărut un bogat nivel cu ceramică liniară. Pe « Dealul Viei » s-a descoperit un bogat material aparținînd stratului de cultură Zănești (Precucutenian I). (În colaborare cu Muzeul regional Bacău).

19. *Cernavoda* (r. Constanța). În 1959 au fost continuale săpăturile în așezarea de pe înălțimea din apropierea orașului, datînd din perioada de tranziție de la neolitic la epoca bronzului și din prima perioadă a acestei epoci. Au fost descoperite două șanțuri de apărare și s-au obținut date noi pentru datarea culturii Cernavoda.

20. *Smeeni* (r. Buzău, reg. Ploiești). S-a lucrat într-un tumul situat la circa 200 m de comună, descoperindu-se mai multe morminte cu ocră roșu de la începutul epocii bronzului și cîteva morminte sarmale. (În colaborare cu Muzeul de istorie Ploiești).

21. *Cuciulata* (r. Rupea, reg. Stalin). Au continuat săpăturile începute în 1958 în așezarea de tip Schneckenberg, din epoca bronzului, confirmîndu-se din nou existența a două niveluri de locuire. S-au descoperit de asemenea resturi sporadice dacice.

22. *Mîndrișca* (r. Adjud, reg. Bacău). S-a lucrat într-o așezare care conține un strat Precucuteni II și un strat Monteoru din epoca bronzului. (În colaborare cu Muzeul regional Bacău).

23. *Bogdănești* (r. Tg. Ocna, reg. Bacău). S-au făcut săpături în așezarea din epoca bronzului de tip Monteoru. (Muzeul de istorie a Moldovei și Muzeul arheologic regional Piatra Neamț).

24. *Costișa* (r. Buhuși, reg. Bacău). Săpături într-o așezare în care, deasupra a două niveluri neolitice, s-au găsit mai multe niveluri din epoca bronzului (cultura Monteoru). (În colaborare cu Muzeul arheologic regional din Piatra Neamț).

25. *Otomány* (r. Săcueni, reg. Oradea). S-au săpat în așezările cunoscute aparținînd culturii Otomány, de la punctele « Cetățuia », « Cetatea de pămînt » și « Insula ». (Inst. de istorie Cluj și Muzeul regional Oradea).

26. *Cirilei—Piatra Neamț*. S-au făcut săpături într-o așezare de tip Noua, aparținînd sfîrșitului epocii bronzului. (Muzeul de istorie a Moldovei și Muzeul arheologic regional Piatra Neamț).

27. *Nicoleni* (r. Cristur, Regiunea Autonomă Maghiară). Au fost continuate săpăturile începute în 1958 într-o așezare de tip Nouă. (Săpături executate de Muzeul regional Sf. Gheorghe).

28. *Zăpodeni* (r. Vaslui, reg. Iași). S-a săpat într-o așezare hallstaltiană de tip « zolnik ». (Muzeul de istorie a Moldovei și Muzeul raional Vaslui).

29. *Sărăfel* (r. Bistrița, reg. Cluj). S-a explorat pe locul « Cetate » o așezare hallstaltiană fortificată, căreia îi urmează o cetate dacică de pământ. (Inst. de istorie Cluj și Muzeul raional Bistrița).

30. *Drîmbari* (r. Alba, reg. Hunedoara). Într-o așezare din prima epocă a fierului s-au descoperit mai multe bordeie cu material ceramic foarte bogat. (Inst. de istorie Cluj și Muzeul raional Alba Iulia).

II. CULTURA GETO-DACĂ

31. *Popești* (r. Domnești, reg. București). Lucrările au continuat în marea așezare getică, fortificată, de pe malul Argeșului, obiectivul principal constituindu-l explorarea marelui edificiu getic descoperit anul trecut. S-a săpat de asemenea un tumul situat la marginea de SE a satului. Tumul conține un mormânt de incinerare getic, datînd din sec. I î.e.n.

32. *Cetățile dacice* din Munții Orăștiei. Anul acesta s-a dezvelit în întregime cetatea de la Blidaru și s-au descoperit câteva locuințe dacice la punctul Melcia. S-au făcut lucrări de consolidare la Costești și Grădiștea Muncelului. (Institutul de istorie Cluj).

33. *Tilișca* (r. Sibiu, reg. Stalin). S-a săpat într-o cetate dacică cu turnuri constituite din blocuri de piatră fasonate, în cuprinsul căreia s-au găsit și resturi hallstaltiene. (Muzeul Brukenthal, Sibiu).

34. *Chilia* (r. Vedea, reg. Pitești). S-au continuat lucrările în necropola de incinerare dacică tirzie (a doua jumătate a sec. III e.n.), descoperindu-se încă 34 morminte, astfel încît numărul total al mormintelor descoperite pînă acum e de 91. (În colaborare cu Muzeul regional Pitești).

35. *Țițești* (r. Panciu, reg. Galați). S-a săpat într-o așezare carpică (sec. III e.n.).

III. EPOCA GRECO-ROMANĂ

36. *Istria* (r. Istria, reg. Constanța). Lucrările în marea așezare sclavagistă de pe malul lacului Sinoe s-au făcut anul acesta în mai multe sectoare: la templul grecesc din sec. V î.e.n., unde s-au descoperit câteva altare și o inscripție din sec. III î.e.n. care menționează o căpetenie traco-getică; în sectorul central al cetății s-a continuat dezvelirea locuințelor din sec. VI e.n.; pe platoul din fața cetății, în sectorul locuințelor din epoca arhaică; tot pe platou înspre S, unde s-a descoperit un zid de incintă, probabil din sec. VI î.e.n., din chirpic ars cu fundație de piatră; la necropola tumulară greco-romană unde s-au mai descoperit unele morminte din sec. VI î.e.n.; un tumul din sec. IV î.e.n. și un tumul din sec. I – II e.n., cu bogat inventar conținînd vase de sticlă și ceramice.

37. *Sărăfeni* (r. Sîngeorgiu de Pădure, Regiunea Autonomă Maghiară). S-au făcut săpături în castrul roman din mijlocul satului, stabilindu-se dimensiunile castrului. S-au mai descoperit urme de așezări dacice, două morminte de incinerare din sec. IV e.n. etc. (Săpături executate de Muzeul regional Sf. Gheorghe).

38. *Moișra* (r. Zalău, reg. Cluj). S-au făcut două secțiuni pe cele două terase, la S de castrul de pe « Pomet ». Pe terasa imediat următoare, spre sud, s-a descoperit *amfiteatrul*, construit în piatră în anul 157 e.n. În cimitirul dacic de pe « Măgura » s-au descoperit mai

multe morminte, numărul total al mormintelor dezvelite pînă acum fiind de 55. La *Romlnaş* s-au făcut mai multe secţiuni prin valul de incintă al castrului roman de pe « Cetate ». (Institutul de istorie Cluj).

39. *Constanţa*. Săpături la « palatul » de lngă clădirea Sfatului Popular, unde s-a descoperit marele mozaic. S-a descoperit de asemenea zidul de nord al acestui edificiu, conservat pe o lungime de 41 m şi înălţime de 5 m. Zidul e construit din blocuri de calcar şi pilastre de cărămidă. (Muzeul regional Constanţa).

40. *Barboşi-Şendreni* (r. şi reg. Galaţi). S-a cercetat castrul de la Bărboşi unde au fost găsite niveluri de construcţie, suprapuse peste o aşezare dacică din La Tène. La Şendreni s-a săpat în mai multe aşezări mici, civile şi într-o aşezare aparţinînd culturii Dridu. De asemenea au fost găsite urme hallstattiene şi urme aparţinînd culturii Cerneahov. (Muzeul de istorie a Moldovei).

41. *Cioroiul Nou* (r. Băileşti, reg. Craiova). Săpături în cetatea romană. S-au identificat şanţul, berma şi valul şi s-a descoperit un bogat material arheologic. Cetatea datează de pe la mijlocul sec. III e.n. (În colaborare cu Muzeul regional al Olteniei).

42. *Soporul de Cîmpie* (r. Turda, reg. Cluj). S-a continuat săpărea cimitirului dacoroman din perioada ocupaţiei romane, dezvelindu-se anul acesta 82 morminte. Astfel numărul total al mormintelor dezgropate în acest cimitir este de 162. Inventarul mormintelor constă, în general, din olărie dacică şi romană, mărgelile de sticlă, fibule de bronz, lame de cuţit etc. (Institutul de istorie Cluj).

43. *Celei* (Sucidava, r. Corabia, reg. Craiova). Săpăturile au continuat şi anul acesta. S-au săpat în colţul de SV al aşezării civile două mari secţiuni spre a se descoperi fortificaţiile oraşului roman. Acestea nu se mai păstrează. În schimb, s-a descoperit o aşezare neolitică de tip Vădastra. S-au săpat apoi trei secţiuni pe latura fortificată de nord a oraşului. S-a putut preciza că Sucidava s-a fortificat în prima jumătate a sec. III e.n. cu ziduri de piatră prevăzute cu turnuri patrulate şi cu un şanţ larg.

44. *Mangalia* (reg. Constanţa). Pe teritoriul oraşului antic Callatis s-a făcut supraveghearea arheologică a marilor lucrări de construcţie, făcîndu-se şi săpături de salvare în colţul de nord-vest al cetăţii, într-un edificiu datînd din sec. IV—VI e.n. şi în cimitirul din epoca grecească în care s-au găsit două morminte principale, din care unul conţinea un papirus. Ele datează din sec. IV î.e.n. (În colaborare cu Muzeul regional Constanţa).

IV. EPOCA PREFEUDALĂ ŞI FEUDALĂ

45. *Chişcani* (r. Brăila, reg. Galaţi). Săpături într-o necropolă din sec. IV—III î.e.n. S-au descoperit cîteva morminte probabil sarmatice.

46. *Piatra Frecăţei* (r. Măcin, reg. Galaţi). S-au continuat săpăturile în marea necropolă care a durat cu întreruperi din sec. III pînă în sec. X, descoperindu-se un număr mare de morminte şi o bazilică cimiterială.

47. *Bîrlad*. S-au săpat 13 morminte de înhumăţie şi unul de incinerăţie, datînd din sec. III—IV e.n. (Muzeul de istorie a Moldovei şi Muzeul raional Bîrlad).

48. *Probola* (r. şi reg. Iaşi). S-au dezvelit 9 morminte de înhumăţie datînd din epoca migraţiilor (sec. IV e.n.). S-au găsit de asemenea silexuri din paleoliticul superior şi 3 morminte hallstattiene. (Muzeul de istorie a Moldovei).

49. *Independenţa* (r. Călăraşi, reg. Bucureşti). S-au continuat săpăturile în cimitirul din sec. IV e.n., descoperindu-se mai multe morminte de înhumăţie şi de incinerăţie. În

apropierea cimitirului a fost identificată și așezarea corespunzătoare. (În colaborare cu Muzeul de istorie din Călărași).

50. *Spanțov* (r. Oltenița, reg. București). S-au descoperit anul acesta 18 morminte din sec. IV e.n. Inventarul mormintelor e compus din vase de lut depuse ca ofrandă, piepteni, catarama, fibule de bronz și mărgelile din pastă sticloasă.

51. *Reci* (r. Sf. Gheorghe, Regiunea Autonomă Maghiară). S-au descoperit trei morminte cu schelete chircite aparținând culturii Coțofeni, o groapă hallstattiană, două bordeie din sec. IV e.n. (Muzeul regional Sf. Gheorghe).

52. *Bratei* (r. Mediaș, reg. Stalin). Au început săpăturile într-o așezare băștinașă din sec. V e.n. S-au descoperit mai multe bordeie și gropi. Așezarea de la Bratei este prima așezare băștinașă din vremea dominației hunice explorată în Transilvania.

53. *Ipotești* (r. Slatina, reg. Pitești). S-au făcut săpături pe locul « la Conac », pe malul rîpos al Țolului, într-o așezare amenințată de distrugere de apele rîului. S-au descoperit resturi neolitice de tip Giulești și Vădastra II, dacice, din sec. III—IV e.n. și feudale timpurii. (În colaborare cu Muzeul regional Pitești).

54. *Bezid* (r. Sîngeorgiu de Pădure, Regiunea Autonomă Maghiară). Pe locul numit « Lóc » s-au continuat săpăturile începute în 1958. Au fost descoperite rămășițele unui atelier de redus și de prelucrat minereuri de fier, un bordei dacic și ceramică din sec. V—VI e.n. (Muzeul regional Sf. Gheorghe).

55. *Porumbeni Mici* (r. Cristuru Secuiesc, Regiunea Autonomă Maghiară). Săpăturile executate anul acesta în așezarea fortificată au adus precizări în ceea ce privește cronologia ei. S-au putut stabili următoarele etape de locuire ale așezării: 1) epoca bronzului (cultura Wietenberg); 2) perioada provincial romană; 3) perioada următoare celei provinciale romane, circa sec. IV; 4) perioada prefeudală, circa sec. VI—VII (așezarea de tip Morești). (Institutul de istorie Cluj).

56. *Luduș* (r. Luduș, reg. Cluj). Pe șantierul Fabricii de zahăr s-au descoperit două morminte din prima epocă a fierului și bordeie din sec. VI e.n. și din sec. XI e.n. (Institutul de istorie Cluj).

57. *Satu Nou* (r. Adamclisi, reg. Constanța). Săpăturile au continuat și anul acesta în cele două cimitire de incinerare, descoperindu-se într-unul 18 morminte care au conținut în total 30 de vase și alte obiecte. În celălalt cimitir s-au dezgropat 10 morminte. Ambele cimitire datează din sec. IX—X e.n.

58. *Castelu* (r. Medgidia, reg. Constanța). În anul 1959 au fost continuate săpăturile începute în anul 1958. A fost descoperită o necropolă de incinerare care, pe baza obiectelor de metal (fragmente de inele de tîmplă, vîrfuri de săgeți etc.) se datează în sec. IX și începutul sec. X. (În colaborare cu Muzeul regional Constanța).

59. *Dridu* (r. Urziceni, reg. București). S-au continuat săpăturile în așezarea din sec. X e.n., dezvelindu-se o suprafață de 2 500 m² în care s-au descoperit mai multe bordeie și un cuptor.

60. *Sultana* (r. Oltenița, reg. București). Săpăturile începute în anul 1958 au continuat și anul acesta în cele două cimitire, unul de incinerare peste care s-a suprapus altul de înhumare. Mormintele descoperite în total sînt în număr de 36. Ambele cimitire datează, în linii mari, din sec. X e.n. Inventarul mormintelor se compune din vase de lut, cercei, mărgelile, catarama etc.

61. *Capidava* (r. Hirșova, reg. Constanța). Săpăturile au continuat și anul acesta, cercetîndu-se o suprafață de 1 600 m² și degajîndu-se resturile a 76 bordeie, care datează din sec. X—XI e.n.

62. *Galița* (r. Adamelisi, reg. Constanța). S-a lucrat în interiorul cetății în nivelurile care aparțin jumătății a doua a sec. X și sec. XI. Nivelurile feudale (sec. XIII — prima jumătate a sec. XV) sînt reprezentate prin locuințe de suprafață, care conțin ceramică, greutate de plasă, obiecte de metal, monede etc. S-au descoperit de asemenea 7 morminte, aparținînd cimitirului din sec. XIV.

63. *Garvîn* (r. Măcin, reg. Galați). Lucrările au continuat pe teritoriul așezării antice Dinogetia. S-a degajat interiorul turnului 3 al cetății. În stratul feudal timpuriu s-au descoperit trei cuptoare tronconice, folosite probabil pentru arderea ceramicii. La 0,45 m adîncime s-a găsit o ulcieă cu gura trilobată, care conținea 15 monede bizantine de aur din sec. XI.

64. *Răducăneni* (r. Huși, reg. Iași). S-au săpat două bordeie aparținînd unei siliști din sec. XI—XII. (Muzeul de istorie a Moldovei).

65. *Șicldu* (r. Criș, reg. Oradea). Săpături într-un cimitir din prima jumătate a sec. X e.n. aparținînd unei populații maghiare. S-au dezvelit 12 morminte cu un inventar bogat (Institutul de istorie Cluj).

66. *Trgșor* (r. și reg. Ploiești). Continuarea săpăturilor în marea așezare datînd din diferite epoci. În necropola din sec. III—IV e.n. s-au dezvelit 30 morminte de incinerare și 20 de inhumatie. De asemenea s-a săpat în sectoare aparținînd sec. XIV—XVII. (În colaborare cu Muzeul de istorie Ploiești).

67. *Trifești* (r. și reg. Iași). S-au făcut sondaje, descoperindu-se un cimitir feudal datînd probabil de la sfîrșitul sec. XIII și începutul sec. XIV, precum și urme sporadice cucuteniene și un cimitir hallstattian. (Muzeul de istorie a Moldovei).

68. *Sustănești* (com. Mioarele, r. Muscel, reg. Pitești). Pe înălțimea «Hobaia» s-au descoperit lespezi funerare din sec. XVI și resturile unei biserici. În subsol s-au găsit 24 morminte începînd din a doua jumătate a sec. XV. În jurul bisericii s-au mai descoperit 11 morminte cu un bogat inventar. (În colaborare cu Muzeul regional Pitești).

69. *Suceava*. La Suceava s-a lucrat în 1959 la trei sectoare: la Cetatea de Scaun, pe platoul din fața cetății și în sectorul oraș. Lucrările de la Cetate au avut ca scop cercetarea curții exterioare a cetății și degajarea molozului din șanțul de apărare. Pe platou s-a săpat pe o suprafață de 1 000 m² pentru dezvoltarea unui complex de locuințe datînd din sec. XV—XVI. În sectorul oraș s-a lucrat la curtea internatului fostului liceu de băieți și la punctul Șipot, unde s-a făcut o descoperire de mare importanță, anume resturile unui bordei din sec. VI e.n., care presupune existența unei așezări slave din a doua jumătate a sec. VI, cea mai veche cunoscută pe teritoriul țării noastre.

70. *București*. Săpăturile din București au avut anul acesta în parte un caracter de salvare. Astfel s-a lucrat la Piața de Flori -- în locul în care se construiește un uriaș bloc --, descoperindu-se, printre altele, resturile unui bordei din sec. X e.n. În piața din dreptul podului Mihai Vodă s-au putut face unele observații cu privire la o clădire din sec. XVII, care a fost distrusă. La biserica Domnița Bălașa s-au descoperit resturile unei biserici mai vechi decît cea existentă. În str. Apolodor s-au continuat lucrările pentru completarea planului palatului Duceștilor. Pe dealul Ciurelui s-au descoperit resturile mai multor bordeie, care, fără a fi încă precis date, par a proveni din sec. VI e.n. (În colaborare cu Muzeul de Istorie a Bucureștiului).

71. *Vaslui*. Pe locul «Curțile Domnești» s-au descoperit resturile unor pavaje și ale unei construcții din piatră și cărămidă din perioada feudală și un mormînt de inhumatie hallstattian. (Muzeul de istorie a Moldovei și Muzeul raional Vaslui).

72. *Ștefănești* (r. Botoșani, reg. Suceava). S-a descoperit un cimitir feudal din sec. XVIII. (Muzeul de istorie a Moldovei și Muzeul raional Botoșani).

DORIN POPESCU

DESCOPERIRI RECENTE DE MONEDE ANTICE PE TERITORIUL REPUBLICII POPULARE ROMÎNE

Ca și în cronicile noastre anterioare¹, vom aminti în primul rând descoperirile de monede antice efectuate în cursul anului 1959, iar în al doilea rând vom nota și aflări mai vechi de monede ce au fost cunoscute abia în cursul acestui an.

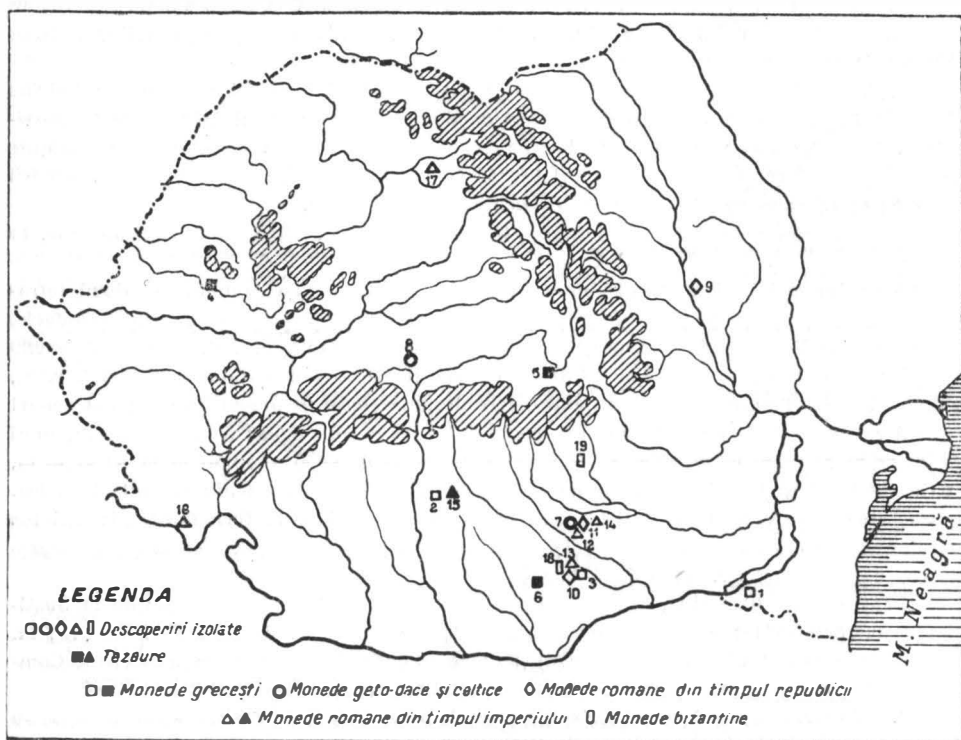


Fig. 1. — Harta Republicii Populare Romîne cu localitățile unde s-au făcut descoperirile monetare menționate în această dare de seamă.

În cronică de față avem și unele descoperiri complexe asupra cărora socotim necesar să ne oprim puțin. Este vorba de descoperiri izolate de monede de diferite categorii, monede ce se datează în diverse epoci, aflate toate în mod izolat pe teritoriul aceluiași sat sau comună. În asemenea situații, știrea a fost consemnată o singură dată în întregime, cu toate informațiile pe care am crezut necesar să le dăm, iar ulterior, la categoriile respective de monede s-a făcut doar mențiune, trimițându-se, pentru amănunte, la știrea de bază.

În câteva cazuri, puțin la număr, am dat relații mai ample ca de obicei asupra unora din descoperirile monetare. Aceasta este în special situația cu monedele de la Vărbilău. În asemenea cazuri s-a avut în vedere importanța descoperirii din punct de vedere istoric și faptul că piesele se reintorc în colecția particulară din care fac parte.

¹ SCIV, IX, 1, 1958, p. 150–156; cf. *ibidem*, X, 1, 1959, p. 156–160.

I. MONEDE GRECEȘTI

1. *Canlia* (r. Adamclisi, reg. Constanța). Pe teritoriul acestei comune, în apropierea Dunării, s-a găsit o monedă Istriană de argint. Pe av. moneda are figurat cele două capete omenеști, cel din dr. inversat, iar pe rv. cunoscuta legendă a orașului Histria și vulturul pe delfin. Sub delfin, litera A. Piesa are greutatea de 4,89 g și este mult tocită. Se păstrează la Institutul de arheologie.

2. *Richilele* (r. Vede, reg. Pitești). Pe teritoriul acestei comune s-a descoperit, în condiții ce urmează a fi stabilite ulterior, o tetradrahmă emisă de regele paeonilor Patraos (340—315).

3. *Novaci* (r. Mihăilești, reg. București?). De pe teritoriul acestei comune s-ar fi strîns în decursul timpului un număr oarecare de monede antice ce au intrat într-o colecție particulară. Această colecție a fost achiziționată recent de Institutul de arheologie. Informațiile pe care ni le furnizează fostul proprietar al colecției le primim sub rezerva confirmării pentru fiecare categorie în parte și nu pentru toate în bloc.

Ne mulțumim să înșirăm — după identificările lui C. Preda — aceste monede, în ordine cronologică.

Amintim mai întîi o tetradrahmă a lui Filip II, bătută de Amphipolis; două tetradrahme și două drahme de la Alexandru cel Mare, două tetradrahme de tip geto-dacic, o monedă de bronz emisă de orașul Athena (de tipul Head ², p. 376, epoca 322—229 î. e. n.); o monedă din același metal emisă de orașul Thessalonike după anul 220 î. e. n., o drahmă emisă de orașul Dyrrhachium, o tetradrahmă emisă de orașul Thasos; doi denari romani republicani de pe la începutul secolului I î. e. n.; un denar de la Domitian, unul de la Sabina, un antoninian de la Filip Arabul; o monedă de bronz bătută la Alexandria, în timpul lui Aurelian și un număr de 16 monede romane de bronz din secolul al IV-lea. Din acestea din urmă au putut fi identificate exemplare de la următorii împărați: Licinius (1), Constantin cel Mare (2), Crispus (1), Constanțiu II și epoca sa (4), Valens (1) și neprecizate, dar romane sec. IV—V (7 bucăți).

Pentru epoca bizantină, din aceeași colecție s-a mai achiziționat un follis de la Justinian (anul 540—541); o monedă de bronz de la Constans II, databilă în anul 646; un follis de la Mihail al VII-lea (1071—1078) și două monede de aur de la Ioan al II-lea Comnenul (1118—1143).

4. *Dieci* (r. Gurahonț, reg. Oradea). După o informație pe care Const. Moisil a primit-o de la prof. Iosif Naghi, pe teritoriul acestei comune s-a descoperit un mare tezaur de drahme din Apollonia și Dyrrhachium. Din această descoperire, un număr de 349 piese ajung în Muzeul din Oradea ¹.

5. *Stnpetru* (r. Cădlea, reg. Stalin). Pe teritoriul acestei comune s-a aflat în vara anului 1959 un important tezaur de monede antice. Punctul unde s-a făcut descoperirea se numește «gorgani» și se află situat la o distanță de circa 1,5 km de comună. Monedele au fost găsite risipite în pămînt pe o suprafață de cîtiva metri pătrați, la o adîncime de circa 0,25—0,30 m. Este foarte probabil că monedele au fost împrăștiate de tractor în timpul aratului și, mai tîrziu, au fost aflate de muncitori. Din această descoperire un număr de 61 piese au ajuns la Muzeul regional din Orașul Stalin. Dintre acestea, 57 erau tetradrahme thasiene, unele cu legenda mai mult sau mai puțin stilizată, și 4 tetradrahme emise de Macedonia Prima.

Tetradrahmele thasiene au în cea mai mare parte pe revers sigla M barat (48 exemplare); altele, sigla M simplu (8 exemplare), iar trei bucăți n-au nici o siglă.

¹ Informație O. Iliescu, Cabinetul numismatic al Bibliotecii Academiei R.P.R.

Un element nou, întâlnit pentru prima oară pe acest tip de monede și a cărui importanță trebuie subliniată în chip deosebit, îl constituie prezența unei puternice și adânci incizii ce se găsește plasată întotdeauna pe reversul monedei. Incizia are ca punct inițial, fără excepție, regiunea ventrală a efigiei lui Heracle și poate ajunge pînă la marginea exterioară a monedei. Uneori însă poate avea și dimensiuni mai reduse. Forma ei este aceea a unui ic, orientat întotdeauna cu virful spre marginea monedei.

După cercetările noastre la fața locului, inciziile acestea se găsesc pe 10 tetradrahme ce au sigla M barat.

Cele patru tetradrahme emise de Macedonia Prima au figurat pe revers diferite sigle cunoscute. În plus mai este de remarcat prezența unor incizii pe trei din aceste exemplare. Pe două piese, incizia este executată cu același instrument și este așezată în sens longitudinal sub mîciuca lui Heracle. Pe una din cele două monede amintite, mai avem în plus o incizie circulară, plasată tot sub mîciucă. Pe cea de-a treia și ultimă piesă incizată se află o altă incizie circulară, plasată în același loc ca cea de mai sus¹.

6. *Furculești, Videle* (r. Videle, reg. București). Pe teritoriul acestei localități s-a făcut o importantă descoperire monetară, în condiții ce urmează să fie stabilite ulterior. Din monedele aflate cu acest prilej au fost achiziționate de către Cabinetul numismatic al Bibliotecii Academiei R. P. Romîne un număr de 61 piese. Dintre acestea, 20 exemplare sînt tetradrahme thasice, unele cu legenda mai mult sau mai puțin stilizată, o tetradrahmă emisă de orașul Maroneia și 40 drahme emise de orașul Dyrrhachium de pe coasta Adriaticei².

II. MONEDE GETO-DACE ȘI CELTICE

7. *Movila* (com. Poenarii Vulpești, r. Snagov, reg. București). Pe teritoriul acestei localități, în special îngrădă punctul numit «gorgan», s-au găsit la arat, în mod izolat, trei monede geto-dace de tip Vrteju.

Pe același teritoriu s-a mai aflat un denar roman din timpul republicii cu numele monetarului A. Plautius (Grueber, *BMC*, I, 490, tip 3916, a. 54 î. e. n.), precum și doi denari romani din timpul imperiului, cu efigia și legenda Faustinei I și a Iuliei Domna. Estampaje după monedele de mai sus ne-au fost prezentate la Cabinet.

8. *Noul* (r. Sibiu, reg. Stalin). Pe teritoriul acestui sat, aparținător de comuna Roșia, s-a descoperit, cu cîțiva ani în urmă, o monedă celtică de tip Biatic. Recent, cam în același loc au mai fost descoperite alte două monede celtice cu legenda Nonnos³.

III. MONEDE ROMANE DIN TIMPUL REPUBLICII

9. *Răcdău* (r. Bacău, reg. Bacău). Pe teritoriul acestei comune, anume pe dealul Șoimului, la punctul numit «Cetățue», a fost aflat un denar roman din timpul republicii. Este de tipul Man. Cordius Rufus (Grueber, *BMC*, vol. I, p. 523, nr. 4037, anul 46 î. e. n.).

În același loc cu moneda au fost aflate și numeroase fragmente ceramice geto-dace ce documentează existența unei așezări — poate întărite — a populației autotohtone din sec. I î. e. n.

¹ Informație I. Podea, directorul Muzeului regional de istorie Orașul Stalin și ziarul *Drum nou* din 28 noiembrie 1959.

² Informație O. Iliescu, Cabinetul numismatic al Bibliotecii Academiei R.P.R.

³ N. Lupu, *Două monede celtice de tip Nonnos, descoperite în Transilvania*, în *SCN*, III, 1960 (sub tipar).

Altă monedele cît și fragmentele ceramice au fost aduse și se păstrează la Institutul de arheologie.

10. *Novaci* (r. Mihăilești, reg. București). Doi denari romani republicani T. Cloulius (Grueber, *BMC*, I, p. 165, nr. 1079, anul 101) și C. Fonteius (Grueber, *BMC*, II, p. 292, nr. 598, anul 91 î. e. n.) (vezi mai sus sub nr. 3).

11. *Movila* (r. Snagov, reg. București). Un denar roman din timpul republicii emis de A. Plautius anul 54 î. e. n. (vezi mai sus sub nr. 7).

IV. MONEDE ROMANE DIN TIMPUL IMPERIULUI

12. *Movila* (r. Snagov, reg. București). Denari romani imperiali de la Faustina I și Iulia Domna, găsiți în mod izolat (vezi mai sus, sub nr. 7).

13. *Novaci* (r. Mihăilești, reg. București?). Un denar roman imperial de la Domitian, un altul cu numele Sabine, soția lui Hadrian, un antoninian de la Filip Arabul; un bronz emis de monetăria din Alexandria în timpul lui Aurelian, precum și 16 monede romane de bronz din secolul al IV-lea, poate și al V-lea, în parte neprecizate (vezi mai sus, sub nr. 3).

14. *Cocioc* (r. Snagov, reg. București). Pe teritoriul acestei comune au fost aflate, în diferite reprize, monede romane din timpul imperiului. Cele aflate în această localitate și dăruite Institutului de arheologie se înșiruie cronologic precum urmează: Nero (sesterț de tipul Mattingly, *BMC*, I, p. 265, nr. 330, emis la Lugdunum între 64 și 66); Antonin Piul (sesterț, Mattingly, 1709); Antonin Piul (M. Aureliu), (As, Mattingly, 1858); Elagabal (?), bronz emis de orașul Marcianopolis (Regling, 912?), o monedă de bronz emisă poate de unul din orașele pontice în vremea lui Filip Arabul. Alte monede de bronz sînt din vremea lui Constantin cel Mare (2 bucăți de tipul Urbs Roma), iar una este un follis bizantin, probabil emis de Anastasius I. În orice caz este anterior anului 538.

15. *Săpala de Jos* (r. Costești, reg. Pitești). Pe teritoriul comunei, pe platoul pe care se află castrul roman, la o distanță de circa 200—300 m de el, un locuitor a descoperit pe lotul său, în decurs de cîțiva ani, un număr de monede romane de argint. Piese au ieșit la iveală, cam în același loc, pe o suprafață relativ restrînsă, de circa 2—3 m², fie în timpul aratului, fie în timpul prășitului. Toate monedele găsite au fost strînse de descoperitor, de la care au fost primite și cercetate de noi. Exact pe aceeași suprafață pe care au fost aflate monedele, am găsit și noi unele fragmente ceramice. Monedele descoperite pe suprafața amintită mai sus se înșiruie cronologic precum urmează: Traian (4 bucăți), Antonin Piul (3), Marc Aureliu (9), Faustina II (3), L. Verus (2), Lucilla (1), Commodus (2), Crispina (1), Septimiu Sever (1), Caracalla (1), Constanțiu II (2), Valens (8) și Valentinian I (1).

Parte din monedele emise de împărații din secolul al IV-lea sînt sfărîmate în bucăți din vechime. O prezentare amănunțită a acestei descoperiri este în lucru.

16. *Berzasca* (r. Moldova Nouă, reg. Timișoara). În comuna de mai sus, în albia rîului Berzasca, s-a găsit un denar roman imperial emis de Caracalla. Este de tipul Cohen², 359, anul 216, și a intrat prin donație în colecțiile Institutului de arheologie.

17. *Cepari* (r. Năsăud, reg. Cluj). Cu prilejul săpării fundamentului pentru construcția unei case, s-a descoperit un mormînt de înhumăție, orientat vest (capul) — est (picioarele). Între obiectele de inventar așezate în mormînt: inel, cataramă, brățări, toate de aur, s-a mai aflat și o monedă de aur de la Theodosiu II, cu legenda pe rv. VOT XXX MVLT XXXXS¹

¹ D. Protase, *Un mormînt din sec. V la Cepari (Transilvania)*, în *SCIV*, X, 2, 1959, p. 478.

V. MONEDE BIZANTINE

18. *Novaci* (r. Mihăilești, reg. București?). Un follis de la Justinian, anul 540—541, o monedă de bronz de la Constans II, anul 646, precum și una de la Mihail al VII-lea (1071—1078) și două de la Ioan al II-lea Comnenul (1118—1143) (vezi mai sus sub nr. 3).

19. *Vârbilău?* (r. Teleajen, reg. Ploești). V. Teodorescu de la Muzeul regional de istorie din Ploești ne-a adus la Cabinetul numismatic două monede bizantine de bronz. După curățire, monedele se prezintă în felul următor:

1. *Manuel I Comnenul* (1143—1180).

Av. Foarte slabe urme de legendă. Bustul împăratului cu barbă, văzut din față, ține în dr. *labarum*, iar în st. globul cruciger; pe cap poartă coroană cu cruce, odăjdii împodobite cu bijuterii. Pe margine, dublu cerc perlat.

Rv. Bustul lui Christos văzut din față, poartă tunică, haină și nimb pe cruce cu o globulă în limbul crucii. Nu se mai vede nici volumen-ul din st. și nici mîna dr. în semn de benedicțiune. În cîmp st. \overline{IC} se vede destul de clar, iar în dr., urme din \overline{XC} .

AE. Greut. 2,74 g. Diam. 31×27 mm. Moneda slab conservată (cu o gaură av. st. sus) și foarte puternice urme de tocire mai ales pe rv. care este convex. (Wroth, *BMC* II, 574, tip 9).

2. *Epoca Comnenilor*. Monedă de bronz schifată, de formă ușor romboidală, avînd pe av. efigia unui împărat în mari odăjdii de ceremonie, efigia de abia se distinge, iar pe rv. nu se mai distinge nimic, moneda fiind complet locită.

AE. Greut. 1,51 g. Diam. 21×16 mm.

După informațiile ce le-am primit de la V. Teodorescu, monedele s-ar fi găsit în această localitate cu mulți ani în urmă și au fost păstrate în familia unui localnic ca amintire. În cazul cînd se va putea confirma descoperirea celor două monede în aceasta localitate, am putea să ne gîndim la un întreg tezaur de asemenea monede și care s-a pierdut¹.

19. *Garvân-Dinogetia* (r. Măcin, reg. Galați). În cursul campaniei de săpături din anul 1959, s-a descoperit, într-o ulcică de lut, un tezaur format din 15 monede bizantine de aur. Din monedele aflate, 6 piese au fost emise în timpul lui Roman al IV-lea (1067—1071), iar celelalte nouă, în timpul domniei succesorului său Mihail al VII-lea (1071—1078)².

BUCUR MITREA

¹ Cercetări ulterioare au dovedit că localitatea în care s-au descoperit monedele rămîne necunoscută.

² I. Barnea, *Alt tezaur de monede bizantine de la Dinogetia*, în *SCN*, III, 1960 (sub tipar).

RECENZII

GRGA NOVAK, *Prethistorijski Hvar, Grabakova spilja (Prehistoric Hvar. The Cave of Grabak)*, Zagreb, 1955, 381 p. in 4° + CCLXXVIII pl., dintre care 32 în culori, și 81 + 8 figuri în text. Ed. Acad. Iugoslave de Științe și Arte.

Peștera Grabak din insula Hvar (Lesina) de pe coasta Dalmației, cunoscută de multă vreme și în care s-au făcut de mult cercetări și sondaje sporadice, a format obiectul unor săpături sistematice începând din anul 1936, conduse de autorul acestui volum, acad. Grga Novak, care a cercetat cu stăruință și multe alte insule ale coastei dalmatine, descoperind nenumărate resturi din vremea comunei primitive și din epocile mai târzii.

Prin săpăturile sistematice începute în 1936 și continuate în anii 1937, 1939, 1947, 1949—1950 și 1952 a fost cercetată o bună parte din cuprinsul peșterii, evitându-se acea parte din peșteră în care diferite săpături mai vechi, distrugerii etc., tulburaseră stratul de cultură. În afară de resturi sporadice mai târzii, întregul strat de cultură din peșteră aparține neoliticului. Suprafața peșterii a fost împărțită în carouri (probabil de 1 m², deși în text nu se precizează acest lucru, iar planurile publicate sînt toate lipsite de indicația scării la care au fost reduse) și o parte însemnată a fost săpată. Deși opera este voluminoasă, autorul nu descrie toate rezultatele săpăturilor, ci numai o parte din ele.

După o scurtă introducere, autorul face în cap. I un istoric al coastei răsăritene a Adriaticii pînă la sosirea coloniștilor eleni, trecînd apoi în revistă diferitele mențiuni istorice în legătură cu aceste evenimente și cu diversele legende antice privind această problemă. Urmează apoi o listă a descoperirilor de obiecte de piatră și de cupru și a aceloră din epoca bronzului și a fierului făcute pe teritoriul insulei Hvar și al altor citorva insule vecine și pe coasta apropiată. În cap. II — după un scurt istoric al cercetărilor din insula Hvar — sînt descrise săpăturile din 1936 și 1937. În cap. III, intitulat *Problemele și cronologia descoperirilor*, sînt amintite rezultatele săpăturilor din unele carouri cercetate în 1947, socotite de autor drept cele mai caracteristice atît din punct de vedere stratigrafic cît și din alte privințe, fiind discutate problemele legate de diferitele specii ceramice și de decorul lor, făcîndu-se comparații cu materiale înrudite sau asemănătoare. În cap. IV—VII sînt trecute în revistă în chip detaliat descoperirile dintr-o serie de carouri săpate în 1947, deși ar fi fost desigur preferabil ca această descriere a materialelor să fie făcută înainte de discutarea problemelor legate de descoperirile făcute. Cap. VIII conține o descriere detaliată a celor peste 30 de planșe în culori, iar în cap. IX sînt descrise sumar unelele de piatră și de os, o brătară de cupru, oasele umane și scoicile. În cap. X sînt publicate analizele resturilor osteologice (umane și animale) și ale faunei marine descoperite în săpături, iar în cap. XI, M. Karsulin

dă un detaliat studiu asupra compoziției, structurii și tehnologiei ceramicilor neolitice descoperită în peșteră.

Firește, ținând seama de amploarea descoperirilor și a discuțiilor (textul în l. croată cuprinde 294 pagini, iar textul englez 60 pagini cu puțin, așa încît este vorba de o traducere a textului croată, nu de un rezumat), va trebui să ne rezumăm în această dare de seamă la semnalarea caracterelor principale ale descoperirilor și la concluziile autorului, fără a putea intra în prea multe detalii. Lăsînd la o parte problema colonizării grecești a coastei răsăritene a Adriaticei — care nu este legată în nici un fel de descoperirile din peștera Grabak —, amintim că, în fapt, din întreaga suprafață de circa 300 m² a peșterii, au fost săpați sistematic circa 90 m². Fundul peșterii nefiind plat, depunerile stratului de cultură nu au o grosime unitară, uneori avînd mai puțin de 2 m adîncime, dar alteori ajungînd pînă la mai mult de 3 m. În carourile CD-6,7 pe care autorul le socotește caracteristice, au fost identificate 7 straturi, numerotate de jos în sus de la I la VII.

Ultimul strat (VII) cuprinde depuneri stalagmitice, iar penultimul (VI) resturi de oase de animale sălbatice și domestice, precum și fragmente ceramice dintre care unele din epoca fierului. În stratul V sînt deosebite două nivele: în cel superior (b) resturile ceramice sînt relativ numeroase (mai ales spre baza nivelului), iar în cel inferior (a), constituit de un strat relativ compact, s-au găsit numai rare fragmente ceramice primitive și oase de animale. Stratul IV conține din ce în ce mai multe resturi ceramice, majoritatea primitive; cîteva fragmente decorate sînt puse de autor în legătură cu ceramica Vučedol-Mondsee. În stratul III se găsesc foarte puține fragmente ceramice primitive, nedecorate, precum și oase de animale și diferite scoici. Stratul II este absolut steril din punct de vedere arheologic; în schimb stratul I — acela de la bază — este cel mai bogat și în același timp cel mai important prin conținutul său ceramic; în anumite carouri s-au putut

distinge aci chiar trei nivele deosebite. Descoperirile din acest strat sînt de altfel cele mai importante, ele reprezentînd ceea ce autorul numește *cultura Hvar*.

Ceramica din acest strat — mai numeroasă decît în toate celelalte straturi — este împărțită de autor în trei categorii: 1) ceramică grosolană; 2) ceramică relativ bună, bună și chiar excelentă, numai rareori pictată cu o singură culoare; 3) ceramică pictată.

Decorul ceramicii incizate din stratul inferior este considerat de autor destul de variat: linii paralele, linii paralele întretăiate perpendicular de alte linii, zig-zag «negativ» între linii incizate, triunghiuri hașurate etc. Spirala nu apare în cel mai de jos nivel al acestui strat, ci numai începînd din al doilea nivel. În vederea stabilirii comparațiilor pentru diferitele motive ornamentale, autorul se referă pe larg la decorul ceramicii străvechi din numeroase regiuni vecine sau îndepărtate (Egeea, Asia, Egipt, Europa Centrală, nordul Europei etc.), menționînd uneori și descoperiri de pe teritoriul țării noastre. După Novak, motivul triunghiurilor hașurate are o origine sudică, nu nordică, ajungînd la Hvar sub influențele venite din Egeea și Creta, iar decorul liniilor întretăiate are o origine și mai îndepărtată, găsindu-se chiar la Ubaid.

În ceea ce privește spirala, autorul pornește de la premisa că acest motiv este cunoscut în Egipt cu 2 000 de ani înainte de apariția lui în Europa. Între Ciclade și insulele Dalmatiei (și în special Hvar) există sigur legături după primul contact stabilit între Hvar și cercul tesalic Sesklo-Dimini — după cum dovedește decorul unora dintre fragmentele incizate din insula Paros, perfect similar aceluia găsite pe multe fragmente de la Hvar. Autorul menționează și faptul că atît la Paros cît și la Hvar-Grabak se folosește incrustația albă în decorul incizat, dar acest lucru nu poate fi considerat un argument hotărîtor, deoarece incrustația cu alb este destul de comună în neolitic în foarte multe regiuni. Merită să fie semnalat și aci decorul incizat de pe

un fragment (pl. CXCIV) pe care autorul îl consideră reprezentarea unei corăbii cu pânze întinse, dar pe care prof. Korošec de la Ljubljana, privind fragmentul răsturnat, îl socotește reprezentarea unui elefant. De fapt nici una dintre aceste două interpretări nu poate fi considerată sigură, dar recunoaștem că aceea a acad. Novak este mai plauzibilă, deoarece în cazul reprezentării unui elefant n-ar fi existat nici un motiv pentru ca picioarele acestuia să fie hașurate cu linii întretăiate, pe când pentru indicarea unor pânze întinse procedul nu ar avea nimic curios.

În ceea ce privește ornamentarea pictată, atât aceea cu motive spiralice, cât și aceea constând din alte motive, autorul afirmă că ea nu are nici o legătură cu ceramica pictată de la Cucuteni, nici din faza A nici din faza B, atât învelișul cât și culorile cu care se pictează fiind diferite. În linii generale socotim că G. Novak are dreptate — și în special în privința culorilor folosite pentru înveliș și pentru pictarea motivelor, deși unele dintre spiralele de la Hvar au anumite legături vagi cu acelea cucuteniene, iar altele amintesc de unele spirale de la Starčevo. Tonalitatea generală a culorilor, atât a acelor folosite pentru înveliș, cât și a acelor cu care s-au trasat motivele, este însă într-adevăr diferită. În schimb, câteva fragmente pictate de la Hvar sînt identice cu unele din grupa B3β de la Sesklo-Dimini și autorul le socotește de-a dreptul *importate* din Tesalia, deoarece au o serie de elemente comune: compoziție, metodă de aplicare și distribuirea culorilor. Aceste piese permit autorului să stabilească și un sincronism între stratul cel mai vechi din peștera Grabak și faza Dimini a neoliticului tesalian. De altfel, în afară de această ceramică tricromă, el stabilește analogii și între ceramica pictată cu alb pe învelișul galben deschis sau roșcat de la Grabak și ceramica similară din neoliticul grecesc.

Concluziile formulate de autor se pot rezuma în felul următor, deși într-o anumită privință pare a exista o oarecare contradicție:

Ceramica incizată de la Hvar s-ar fi dezvoltat cu totul independent la început și puțin mai târziu a primit spirala (p. 330; dar cu două pagini mai înainte — p. 328 — se afirmase că ceramica aceasta s-a dezvoltat sub influență încă neprecizabile dinspre sud-est, venite pe mare). Din aria Egeii a venit pe calea mării cunoașterea ceramicii pictate, iar de la Sesklo-Dimini ceramica tricromă cu decor spiralic, însă tot pe calea maritimă, nu pe uscat. Pe baza acestor elemente, locuitorii insulei Hvar au dezvoltat o cultură proprie, sub influența Egeii. Este cu totul improbabil ca cultura Cucuteni-Tripolje să fi influențat cultura Hvar sau să fi fost influențată de aceasta — fiind probabil că ambele au fost influențate de aceeași sursă sau de una vecină, cum ar fi de pildă aria tesaliană în general. Nici cu culturile Vinča, Butmir, Starčevo, Bubany sau cu cultura bulgară a ceramicii pictate (ordinea enumerării acestora aparține autorului), cultura Hvar nu a avut nici o legătură. Atît ceramica incizată cât și aceea pictată de la Hvar — venită din regiunile din jurul Egeii, pe calea mării — își au originea în orient. Asemenea ceramică s-a dezvoltat în Egeea, de unde pe calea mării și pe văile fluviorilor a pătruns în Peninsula Balcanică și în regiunile Dunării, Tisei și Tripolje. De altfel autorul admite și influențe și contacte pe Marea Neagră, teorie formulată mai de mult și de alți autori, dar care nu se sprijină pe nici un fapt real.

Lipsa spiralei din cele mai vechi straturi ale culturii Sesklo nu îl face pe autor să renunțe la părerea că spirala este totuși de origine sud-orientală, deoarece socotește că în Tesalia spirala a putut veni și mai târziu dintr-un alt centru care s-a dezvoltat sub influența Orientului — centru deocamdată necunoscut —, sau chiar direct din Egipt în Egeea. De aceea cultura neolitică de la Hvar a fost introdusă aci din aria culturală a Egeii, pe calea mării Adriatice. Purtătorii acestei culturi nu erau indoeuropeni, deoarece aceștia au venit pe insula Hvar abia la începutul mileniului II, nimi-

cindu-i pe vechii locuitori și cultura lor, fără ca toluși să se așeze și ei în peșteră. Cît privește resturile din straturile superioare, ele dovedesc legături cu ceramica slavonă, cu Mondsee și cu Pannonia, găsindu-se și cioburi din epoca bronzului.

O altă problemă discutată pe larg atît de autor, cît și de colaboratorul său care a studiat din punct de vedere tehnic ceramica, este aceea a materiei prime folosite pentru culorile picturii ceramicii din stratul inferior. În timp ce unele vase sînt pictate cu ocră de diferite nuanțe, altele au fost pictate cu cinabru (HgS), ceea ce dovedește posibilitatea unor legături cu regiunile de coastă unde se găsește acest minereu (Istria, Dalmația și Muntenegru). Din punct de vedere al tehnicii de pictare a vaselor, constatarea aceasta ar dovedi că vasele pictate cu cinabru ar fi fost decorate *după* ardere, deoarece această substanță este inflamabilă la o temperatură relativ joasă (la circa 500°). De altfel cinabru conținînd mercur, vasele pictate cu el nu puteau folosi decît pentru cult. Tocmai de aceea autorul socotește că o populație cu o cultură atît de dezvoltată nu a putut locui în peșteri, așa încît peștera Grabak trebuie socotită un loc de cult.

•

Fără îndoială că publicarea și studierea materialelor descoperite în peștera Grabak de pe insula Hvar reprezintă o contribuție însemnată la studiul neoliticului din Peninsula Balcanică, mai ales că pînă de curînd cultura Hvar era necunoscută¹. Ținînd seama de faptul că diferitele elemente de legătură merg toate spre sud-est, concluziile autorului în ceea ce privește originea culturii și influențele exercitate par destul de verosimile în linii generale. S-ar putea reproșa însă autorului că în căutarea analogiilor pentru stabilirea originii diferitelor motive ornamentale nu ține întotdeauna seama de posibilitatea legăturilor precon-

zate — și chiar de necesitatea acestora —, deoarece unele dintre motivele decorative sînt simple și comune, așa încît nu este nevoie să ne gîndim la o filiație monogenetică și în același timp foarte îndepărtată a lor. Dimpotrivă, atunci cînd este vorba de motivul spiralei, Novak almite două centre deosebite de răspîndire, unul în Europa Centrală (ceramica liniară) și al doilea în Egipt, socotind — așa cum am mai spus — că la Hvar acest motiv a ajuns, ca și tehnica pictării vaselor, înapoi spre sud, prin intermediul Egeii. Fără îndoială că — de vreme ce în cultura Hvar nu există elemente de legătură organică cu nici una dintre culturile contemporane sau mai vechi din Europa Centrală și de centr-est — concluzia autorului în ceea ce privește originea spiralei la Hvar poate părea pluzibilă. Nu tot același lucru se poate spune însă despre încercarea de explicație dată pentru prezența spiralei în cultura neolitică tesaliană, unde acest motiv nu apare decît începînd cu faza Dimini, strîns legată, după părerea aproape tuturor cercetătorilor de unele manifestări similare sau înrulate dintr-o regiune vecină sau mai îndepărtată de la nord de Tesalia, chiar dacă pîșini specialiști mai admit astăzi legături organice directe între Carpați și Tesalia. Desigur însă că într-o problemă încă destul de controversată cum este aceasta și ținînd seama de numeroasele lacune din informația noastră, nu ne putem aștepta încă la o soluție unanim acceptată și ca atare definitivă. Putem nădărdui însă că cercetările viitoare în întreaga arie balcanică vor înlătura unele dintre lacune și în felul acesta ne vor pune la dispoziție date mai numeroase pentru a ne putea apropia de o mai justă înțelegere a tuturor fenomenelor culturale ale neoliticului din această parte a Europei.

De altfel lămurirea cronologiei diferitelor culturi va juca și ea un rol notabil în concluziile noastre în această privință. Socotind că analogiile ceramicii incizate de la Grabak «pot fi găsite de la Harappa pînă la Rössen», autorul conchide că nu

¹ Ulterior cultura Hvar a fost identificată și în alte puncte (de pildă la Lisičići, Bosnia-Herțegovina).

se poate • determina data celui mai de jos strat de la Grabak, deoarece modele, legături și moșteniri au putut exista încă din timpurile predinastice și neolitice din Egipt, Ur și Mohendjo-Daro, pînă la Butmir, Vinča și Vučedol • (p. 322). Această concluzie negativă este însă în parte și rezultatul faptului că diferitele comparații făcute de autor nu sînt întotdeauna strict metodice, căci nu țin seama (după cum am mai arătat) de *posibilitatea* însăși a unor legături organice între diferitele regiuni și culturi. În ceea ce ne privește, socotim că piesele considerate de autor drept importate din zona Dimini constituie totuși un element destul de bun pentru datarea stratului inferior de cultură din peștera Grabak. Bineînțeles însă că lămurirea problemelor cronologice este legată în bună măsură de examene numeroase cu metoda C 14, privind toate culturile și toate regiunile, tocmai pentru că datele obținute pentru culturile neolitice ale Europei Centrale par prea vechi față de datele acceptate în genere pentru neoliticul din Grecia și din Egeea și pentru eneoliticul din Asia Mică.

Un punct de sprijin în stabilirea legăturilor culturale l-ar fi putut avea autorul și prin studierea formelor vaselor de la Grabak. Dar deși se prezintă un mare număr de profile și de reconstituiri de forme ceramice, acestea nu sînt luate în considerație la studierea legăturilor cu celelalte culturi, desigur tocmai pentru că, după cum arată în introducere, se va ocupa ulterior cu •tipologia și cu ornamentarea ceramicii•, atunci cînd va publica întregul material descoperit în săpăturile sale, în acest volum referindu-se la fragmentele ceramice descoperite în unele carouri. Totuși chiar așa stînd lucrurile, cred că avem dreptul să ne exprimăm rezerve asupra faptului că pe baza unor fragmente — cu totul insuficiente după părerea noastră — se propun reconstituiri de forme care de cele mai multe ori nu par a se sprijini pe elemente concrete. Din această pricină se ajunge de altfel la un număr relativ mare de forme și mai ales de variante. Nu stăruim totuși

în această privință, tocmai pentru că trebuie să așteptăm studiul ulterior al ceramicii, în care poate vom găsi justificarea acestor reconstituiri. De altfel, în ultimele rînduri ale introducerii, autorul arată că •părerile exprimate în acest studiu nu trebuie considerate în nici un caz drept concluzii finale•, întrucît este convins că multe dintre problemele tratate sînt prea complicate pentru a se putea formula asemenea concluzii. Acest lucru va fi făcut după ce se vor publica toate rezultatele săpăturilor din peștera Grabak, ale aceloră din peștera Pokrivenik și din alte locuri din aceeași insulă Hvar, ca și ale cercelărilor proprii dintr-o serie de insule vecine și din peninsula Peljeac. De aceea este clar că nici noi nu putem discuta acum mai pe larg diferitele probleme puse de descoperirile din peștera Grabak.

Ținînd seama însă de abundența resturilor arheologice (în special ceramice) și de grosimea stratului de cultură, nu împărtășim părerea autorului potrivit căreia în peștera Grabak ar fi fost numai un loc de cult, ea nefiind propriu-zis locuită. Deoarece s-au găsit și resturi de vetre și diferite alte obiecte, este mai probabil că peștera a folosit tocmai pentru locuire destul de intensă, nefiind de altfel singura peșteră locuită în neolitic.

Înainte de a încheia, se cuvine să menționăm excepționalele condiții grafice în care este prezentat acest volum, mulțimea planșelor și a desenelor (chiar dacă vreo câteva dintre fotografiile publicate nu sînt suficient de clare). În orice caz, pentru carourile studiate în acest volum, ilustrația este completă, pe cele peste 200 de planșe fiind reproduse mai bine de o mie de fragmente ceramice. În așteptarea publicării celorlalte rezultate ale săpăturilor și cercetărilor acad. Gr. Novak, materialele din acest volum sînt de o reală utilitate pentru cunoașterea unei noi culturi neolitice pînă acum aproape cu totul inedită, de pe coasta de vest a Peninsulei Balcanice, care nu pare a fi avut legături cu celelalte culturi neolitice din Balcania și din celelalte regiuni vecine cunoscute mai de mult sau revelate

prin săpăturile din ultimii ani. Ca și la noi — unde săpăturile din ultimul deceniu au avut darul să scoată la iveală culturi despre care mai înainte nu se bănuia că s-au extins și pe teritoriul patriei noastre, sau despre care nu se știa încă mai nimic —, tot așa și în aceste regiuni occidentale ale Peninsulei Balcanice cercetările mai recente

au descoperit câteva culturi neolitice mai înainte necunoscute. Tocmai de aceea publicarea detaliată a tuturor acestor descoperiri constituie o îndatorire permanentă a cercetătorilor, iar volumul recenzat aici reprezintă o contribuție însemnată în această direcție.

Vladimir Dumitrescu

RADOMIR PLEINER, *Základy slovanského železářského hutnictví v českých zemích* (Bazele metalurgiei fierului la slavii din Boemia), Praga, 1958, în seria *Monumenta archaeologica*, t. VI, 335 p. plus 32 planșe și 6 hărți în afară de text.

În lucrarea sa, R. Pleiner se ocupă de evoluția tehnicii prelucrării fierului în Boemia, începând cu apariția primelor unelte de fier și până în epoca feudală timpurie inclusiv.

Lucrarea cuprinde o introducere, opt capitole și patru anexe, care conțin rezultatele analizelor diferitelor minereuri de fier din Cehoslovacia și din alte țări (U.R.S.S., R. D. Germană, R. P. Ungară, R. P. F. Iugoslavia, Italia etc.), precum și rezultatele analizei zgurii de fier, provenite din complexe metalurgice descoperite în Cehoslovacia, datînd din a doua epocă a fierului (La Tène), din epoca romană imperială și din epoca slavă.

În primul capitol autorul se ocupă de problema apariției fierului în Europa în general și în Boemia în special. Cu toate că fierul meteoritic a fost cunoscut din cele mai vechi timpuri, reducerea și prelucrarea minereului de fier a devenit cunoscută mult mai târziu. Meșteșugul reducerii și prelucrării fierului s-a răspîndit în Europa din Orientul apropiat și anume din regiunea cuprinsă între estul Asiei Mici și Mesopotamia. Căile de pătrundere au fost două: una prin Siria, Palestina, Egipt spre Creta, Thesalia, Balcani și Italia către Europa centrală și nordică, iar a doua prin Caucaz spre nordul Mării Negre.

În ceea ce privește metoda de obținere a fierului, autorul arată — folosind în același timp și interesante analogii etnografice — că pînă în epoca feudală timpurie inclusiv, minereul de fier era redus (p. 31—46 și fig. 5, p. 34).

În capitolul al II-lea R. Pleiner dovedește pe baza analizelor metalografice (pl. XXIX—XXXII) că dintre minereurile de fier, care pot fi oxizi, carbonați și silicați, cei mai cunoscuți în vechime erau oxizii. Foarte cunoscută era limonita, a cărei varietate, fierul de baltă era exploatat mai cu seamă în jumătatea nordică a Europei centrale și de răsărit. Destul de frecvent se întrebuița gossanul și hematita. Magnetita, goethita și siderita erau foarte rar întrebuițate.

Pentru reducerea minereului de fier erau folosite cuptoare de redus de diferite tipuri, adîncite în pămînt parțial sau total. În aceste cuptoare se formau luptele. Combustibilul întrebuițat în timpul procesului de reducere erau cărbunii de lemn, la prepararea cărora erau folosite gropi adînci de 1—1,30 m și cu diametrul de 0,80—1,00 m. Astfel de gropi se cunosc atît arheologic (Kellenberg lângă Potsdam, datînd din epoca romană, și Praga, cartierele Podbaba și Bubeneč, aparținînd epocii La Tène și epocii romane), cît și etnografic. În lucrare se dau și diferitele soiuri de lemn, folosite la prepararea cărbunilor. Cel mai frecvent se întrebuița pinul (*Pinus silvestris*). Autorul a reușit să precizeze aceste amănunte datorită analizelor paleo-botanice ale resturilor de cărbuni, provenite din complexe metalurgice.

În capitolul al treilea, autorul arată că în Boemia și Moravia, prelucrarea fierului a început aproximativ pe la anul 600 î.e.n., iar răspîndirea acestui metal pe scară largă s-a făcut în culturile Bilani și Horakov. Deși meșteșugul prelucrării fierului devenise cunoscut, importul din sud a diferitelor obiecte de fier a mai continuat încă o anumită perioadă.

Capitolul al patrulea este consacrat dezvoltării metalurgiei în a doua epocă a fierului (La Tène). În acest timp pe teritoriul Boemiei și Moraviei se disting patru regiuni metalurgice și anume: 1) regiunea Strakonice și Blatni din sudul Boemiei, 2) regiunea Nové Strašeci, 3) regiunea de Jos a Munților Metalici (Krušné Hory), 4) cursul superior al râului Morava.

În continuare, autorul descrie complexele metalurgice din așezările nelătărite de la Chyné I și II (Praga-Vest), Kostenlaty (reg. Nymburk), Podbořany—Podersam, Vyklice II (reg. Ústí). În a doua epocă a fierului (La Tène), meșteșugul prelucrării fierului s-a dezvoltat și în așezările întărite (oppida). De exemplu în Boemia, la Stradonice, Hrazany (reg. Sedlčany), Trššov (în apropiere de Č. Krumov), iar în Moravia la Staré Hradiskó (reg. Prostějov) și Staré Hradiskó (îngă Okluky).

Studiul complexelor metalurgice din a doua epocă a fierului (La Tène) a permis autorului să formuleze concluzia că celții, care în acest timp au jucat un rol important în dezvoltarea culturii materiale din Cehoslovacia, au marcat un pas înainte și în ceea ce privește tehnica de prelucrare a fierului.

Capitolul al cincilea al lucrării se ocupă de metoda de obținere a fierului în epoca romană imperială. În această perioadă tehnica metalurgiei fierului se dezvoltă pe baza tradițiilor care au persistat din epoca anterioară (La Tène) — puternic influențată, însă, de renumitele ateliere romane provinciale din Noricum, Rhetia, Pannonia, Dalmatia etc. Importantă este — spune autorul — și influența barbaro-germanică, care se resimte mai ales în regiunea Munților

Metalici (Krušné hory) și în regiunea din preajma localității Slaný.

Reducerea și prelucrarea fierului în epoca romană imperială este documentată în următoarele localități: Siřem, Cicoviče (?), Tiřice, Nebovidey, Nový Bydžov, Slaný, Ovčary, Libceves, Nymbrook, Přioy, Jenřtein îngă Praga, Vyklice, Ratenice îngă Č. Brod, Rostoky îngă Praga.

În această perioadă apare un nou tip de cuptor mai perfecționat, în care temperatura la care se făcea reducerea atingea 1300—1400°C față de 1250—1350°C, cît fusese în epoca anterioară.

Către sfîrșitul epocii romane se formează chiar anumite centre de prelucrare a fierului, cum sînt acelea descoperite la Praga, cartierul Podbaba, Tuchlovice și Loděnice.

Capitolele al șaselea și al șaptelea sînt consacrate problemei obținerii fierului la slavi. După părerea autorului, tehnica reducerii minereului de fier și a prelucrării fierului la diferitele triburi slave are origini deosebite. Astfel, în tehnica prelucrării fierului la slavii răsăriteni un rol important a jucat influența scitică, după cum la slavii apuseni și în general în Europa centrală și vestică, influența elementului celtic a avut o deosebită însemnătate. În perioada slavă mai veche (sec. VIII—IX) reducerea și prelucrarea fierului se făcea mai ales în așezările întărite (grădiști), cum sînt de exemplu Kouřim, Libice, Klučov, Staré Zamky, care erau în același timp și centre de producție meșteșugărească.

La Praga-Košire (fig. 53), Třebovle (reg. Č. Brod) (fig. 57/2), Železnice, Určice, Doiní Sukolom au fost descoperite diferite tipuri de cuptoare pentru reducerea fierului. O atenție deosebită merită cuptorul de la Želechovice (fig. 55—58 și pl. XVI—XX), datat în sec. VIII și la începutul sec. IX.

În cursul sec. X procesul continuu de cristalizare a relațiilor feudale a dus în cele din urmă la formarea statului ceh. În perioada feudală timpurie (sec. X—XII), spre deosebire de perioada anterioară, atelierele de reducere și prelucrare erau răspîndite mai ales în sate, de obicei, în apropierea

surselor de materie primă. Dintre descoperirile arheologice amintim pe cele făcute la Praga (cartierele Kotlářka, Na slupi, Nusle, Betlehemska Kaple) și împrejurimi, la Nuciče și Zadmi Kopanina, iar în Moravia la Staré Město, Kojetín, Náklo, Rozvadovice, Brničko etc. (pl. XXI—XXVIII).

Ultimul capitol cuprinde concluziile cu privire la dezvoltarea științei metalurgice în Boemia și Moravia pînă în sec. XII. Meșteșugul prelucrării fierului apare aici în epoca hallstattiană (prima epocă a fierului), dar meșteri specializați în făurirea acestor produse au existat abia în La Tène (a doua epocă a fierului). În a doua epocă a fierului complexele metalurgice sînt documentate deopotrivă atît în așezările neîntărite cît și în cele întărite (oppida). Aceasta este perioada în care se pun bazele metalurgiei fierului în Europa centrală.

În epoca romană metalurgia ia o dezvoltare și mai mare, luînd naștere unele

centre care fabricau anumite produse special pentru a fi vîndute pe piață. Prelucrarea fierului în acest timp se făcea în acele centre care se aflau de obicei în așezările sătești.

În epoca slavă se ajunge la o specializare superioară în tehnica de prelucrare a fierului. În perioada mai veche a epocii slave (sec. VII—IX) complexele metalurgice erau concentrate mai ales în așezările întărite (grădiști), pe cînd în perioada mai nouă, în epoca feudală timpurie (sec. X—XII) s-a produs o «descentralizare», aceste complexe fiind documentate mai ales în așezările sătești. O parte a fierarilor însă locuia și în orașe sau în apropierea căilor de comunicație.

În lucrarea prezentată autorul a reușit să dea o serie de concluzii noi și interesante, aducînd o prețioasă contribuție la cunoașterea dezvoltării metalurgiei în Europa centrală.

Maria Comșa

A. M. APAKIDZE, G. F. GOBEDJIȘVILI, A. N. KALANDADZE, G. A. LOMTATIDZE, *Мұхета. Итоги археологических исследований, I, Археологические памятники Армазис-хеви, по раскопкам 1937—1946 гг.*, Tbilisi, 1958, 282 p., XV planșe în culori, CXX în alb și negru și 139 figuri în text (în limba rusă, cu rezumat în limba engleză).

Ca un îndepărtat ecou al imenselor bogății din Caucaz, din care mitul grec păstrează o clară amintire în legenda lînei de aur, apar acum nenumăratele obiecte de metal prețioș din necropolele de epocă romană de la Armazis-hevi, publicate de Institutul de istorie D. A. Djavarhișvili al Academiei de Științe a R. S. S. Gruzine, într-un splendid volum *in folio*, bogat ilustrat — primul dintr-o serie de volume închinat rezultatelor numeroaselor campanii de săpături de pe teritoriul orașului Mșheta.

Datorită preocupării de a valorifica neîntrîziat materialul scos din săpături, ceea ce

este de altfel caracteristic științei sovietice unele din obiectele cele mai importante ale necropolei au fost deja publicate în revistele de specialitate gruzine și internaționale (vezi bogata bibliografie citată în volum la p. 234—243) și chiar în lucrări de largă difuzare ca, de exemplu, vol. II al *Istoriei universale* apărut la Moscova în 1956 (traducerea românească, editată la București în 1959, fig. de la p. 682—683).

Cele cîteva piese publicate lăsau să se întrevadă interesul excepțional al acestei necropole, dar prezenta lucrare cu caracter monografic — traducere în limba rusă a ediției gruzine publicate în 1955 — depășește toate așteptările și constituie una din cele mai prețioase contribuții la cunoașterea regatului din regiunea Caucazului, Iberia sau, după denumirea care apare în tradiția gruzină începînd din sec. IV e.n., Kartli.

Necropolele constituie totdeauna un izvor de o importanță covârșitoare pentru cunoașterea unei anumite culturi, într-o anumită

epocă, dar în general ele au o valoare limitată, unilaterală.

E un fapt rar, dacă nu chiar unic, ca o singură necropolă, ca aceea de la Armazis-hevi, să arunce o lumină atât de vie asupra istoriei unui popor într-o serie de probleme de natură politică, socială și artistică.

Lucrarea are un minuțios caracter analitic și prezintă metodic, în mai multe capitole, un material variat și excepțional de bogat.

După o scurtă descriere a principalelor monumente din orașul Mțheta și a împrejurimilor sale, și un istoric al săpăturilor de la Armazis-hevi (vechea capitală a Iberiei, cuprinsă și asimilată mai târziu în incinta Mțhetei), de la campaniile sporadice dintre 1902 și 1937 pînă la cercetarea sistematică și amplă dintre anii 1937 și 1946 (23 luni de săpături și o suprafață dezvelită de 1 ha), autorii trec la descrierea ruinelor edificiilor publice și private de epocă romană și feudală, și a necropolei, care conține un număr de 144 morminte din diferite epoci.

Dintre edificiile de epocă romană trebuie să menționăm termele, cu ziduri din piatră și cărămidă, legate cu mortar, cu cele cinci încăperi caracteristice: *apodyterium*, *caldarium*, *præfurnium*, *tepidarium*, *frigidarium*. Deosebit de bine păstrate sînt *suspensurae* și sistemul de încălzire a pereților încăperilor calde (pl. CXXII—CXXV, fig. 108—112). De mai mică importanță sînt vestigiile unui edificiu « cu trepte de marmură », care, după autori, făcea parte din reședința înalților demnitari din sec. II și III e.n., cîndora le aparțin de altfel și mormintele cele mai bogate ale necropolei.

Fragmentele arhitectonice și resturile de statuete găsite între ruine sînt o dovadă a luxului de odinioară al acestui edificiu. Trebuie să precizăm însă, în ceea ce privește capitelul corintic (fig. 118—119, pl. CXXXII) că nu poate fi atribuit în nici un caz sec. II sau III, ci mult mai târziu, în sec. V sau chiar VI e.n.

În ruinele termelor și ale acestui palat-reședință, își vor găsi locul, mai târziu,

mormintele din epoca prefeudală și feudală. Un imens depozit de vinuri—cu peste 50 de chiupuri decorate cu brturi orizontale pronunțat reliefate, la distanțe egale—era anexat palatului. Acest « depozit » nu avea aspectul unei construcții cu acoperiș și pereți: el consta dintr-o vastă suprafață, în care chiupurile erau semîngropate, la o anumită distanță unele de altele, după un obicei în uz și azi, pentru păstrarea renumitelor vinuri ale podgoriilor georgiene.

Construcțiile feudale, caracteristice prin zidurile lor de piatră cu pămînt, sînt mai puțin importante.

În cadrul săpăturilor de la Armazis-hevi, un interes covârșitor îl prezintă necropolele și în special cele de epocă romană, cărora autorii le consacră două capitole substanțiale: cap. IV (p. 25—151), care cuprinde clasificarea tipologică și cronologică a diferitelor tipuri de morminte, descrierea ritului de înmormîntare și a inventarelor, iar cap. VIII privind studiul tehnic și stilistic al diferitelor categorii de vase și obiecte din aur și argint.

În afara celor zece morminte cu schelete chircite depuse într-o groapă simplă, din epoca bronzului, pe care autorii nu le iau în discuție, ci le citează numai pentru a dovedi vechimea locuirii la Armazis-hevi (vezi inventarul lor reproduș la pl. CXVIII—CXIX), necropola cuprinde 134 morminte, dintre care 13 din sec. II—III e.n., 9 din sec. IV e.n. și restul din epoca feudală, sec. V—IX e.n.

Tipologic, mormintele sînt destul de simple și surprinzător de uniforme pentru o perioadă atât de lungă, cuprinsă între sec. II și sec. IX; ele sînt constituite din sarcofagii sau ciste de piatră ori de teracotă. Sarcofagiile, fără cel mai mic decor sculptural, au un capac plan sau în două pante, uneori monolitic.

Cistele, cu pereții din patru lespezi mari sau din țigle, au fundul fie din pămînt bătătorit, după un procedeu frecvent în epoca romană (vezi, de exemplu, cistele de piatră din necropola tumulară de la Callatis), fie, în mormintele cele mai bogate, din

același material cu pereții, piatră sau teracotă. Ca și la sarcofagii, capacul poate fi plan sau în pantă dublă. Se poate afirma, din punct de vedere cronologic, că sarcofagiile și cistele cu capacul în două pante sînt caracteristice pentru sec. II e.n. Cistele de piatră ale mormintelor din sec. IV, deși continuă, formal, o tradiție mai veche, se deosebesc printr-o factură mai rudimentară, pietrele fiind tăiate grosolan, sau chiar nefasonate, adesea luate din monumente anterioare.

În mormintele epocii feudale din sec. V—IX apare cista formată din blocuri mici de piatră unite prin pămînt sau mortar de var. Ritul practicat în mod constant este înhumarea, cu ușoare variații în felul de a așeza mortul sau în numărul celor înmormîntați în fiecare mormînt: în mormintele cu groapă din epoca bronzului, poziția mortului e cea chirchită, în timp ce în mormintele de epocă romană, mortul e culcat pe spate, normal, deși cîteodată, ca o supraviețuire a unui obicei mai vechi, apare așezat și pe o parte.

Resturile unor sumptuoase paturi funerare, descoperite în trei morminte, permit ipoteza că, în cazuri excepționale, mortul era depus în sarcofag pe patul funerar, sau că, după ceremonia funebră, părți din pat erau aruncate în mormînt.

În general, mormintele din perioada mai veche (sec. II—III e.n.) sînt individuale, rareori găsim împreună un adult și un copil.

În această perioadă trebuie semnalat un caz de re folosire a unui mormînt anterior, acela al eristhavlul Bersouma, ale cărui oseminte au fost strînse cu grijă într-o farfurie de argint.

Începînd cu sec. IV, mormintele sînt totdeauna colective, cu numeroase depuneri ale aceleiași familii, și acest obicei continuă în epoca feudală.

Un relevu topografic general permite să constatăm situația deosebită a celor mai multe morminte feudale, care, din cauza terasei restrînse de la Armazis-hevl, au fost dispuse peste ruinele edificiilor din epoca romană.

În această vastă necropolă, mormintele de epocă romană — puține la număr, în schimb foarte bogate — prezintă, după cum am mai spus, cel mai mare interes. Atît prin structura lor, cît și prin inventar, ele se pot grupa în trei categorii:

1) nouă morminte bogate ale marilor demnitari ai regatului anticei Iberia, denumiți în limba georgiană *eristhavi* (= conducători al poporului — armată), sau *pitiuxes* cu un termen grec de uz local, din sec. II—III e.n.;

2) nouă morminte bogate din sec. IV e.n.;

3) patru morminte mai modeste, care, cronologic, corespund primului grup.

Mormintele din primul grup au un inventar extrem de bogat, calitativ și cantitativ (circa 200 piese), constituit numai din vase și obiecte de aur și argint, din geme prețioase și monede. Într-un singur mormînt (nr. 9), apare un vas de lut, pe care autorii, datorită caracterului său cu totul deosebit, îl reproduc în planșa colorată nr. XI; un vas dintr-o pastă grosolană, cu corpul piriform și două torți scunde, de o formă comună în epoca imperială, dar cu o stranie glazură albastră, aplicată neregulat în partea superioară a pîntecului, care nu se întîlnește în lumea romană (influență a Persiei vecine?).

Datorită numeroaselor fotografii și a desenelor care însoțesc descrierea din text, putem admira geme incise și camee, arme de paradă, diademe, centuri și bijuterii împodobite cu pietre semiprețioase (almandine, turcoaze, ametiste, cornaline) și cu cristale de rocă; harnașamente de cai, vase, farfurii și picioarele bogatelor paturi funerare de argint. Un număr considerabil de monede romane și partice permite nu numai datarea diferitelor morminte, dar și interesante observații asupra valorii de circulație și teaurizare a monedei romane de la începutul epocii imperiale (aureii lui August apar în toate mormintele, împreună cu monedele Antoninilor sau ale lui Gordianus și Hostilianus). Inventare atît de bogate sînt extrem de rare în necropolele de epocă romană; doar în unele morminte din sudul Uniunii Sovietice (la Kerel

spre exemplu) se mai întâlnește un lux asemănător.

Cea mai mare parte a obiectelor de aur — săbii, inele, sigilii, diademe, centuri și salbe — constituie, fără îndoială, nu numai splendide exemple de orfevrărie, ci și atributele puterii unei clase dominante, care timp de aproape două secole a deținut cel mai înalt rang, pe lângă regele Iberiei. Problemele ridicate de aceste inventare sînt multiple și noi vom încerca să scoatem în evidență pe acelea care ni se par mai importante.

Ceea ce caracterizează inventarele primului grup de morminte și le deosebește de cele ale grupului al doilea e nu numai excepționala lor varietate și bogăție (și din punct de vedere numeric), dar și numeroasele inscripții grecești care sînt gravate cu caractere foarte clare pe geme și vase de argint. Astfel, necropola iese din anonimat și ne permite să cunoaștem numele, titulatura, imaginea unei categorii de înalți demnitari ai curții iberice (*eristhavi* sau *pitiakes*) — Asparoug, Zevak, Bersouma — și ale soțiilor lor. Două stele, deja cunoscute în revistele de filologie orientală, una bilingvă (greco-araziană), cealaltă în limba araziană, refolosite în mormîntul nr. 4, au completat datele oferite de inscripțiile de pe geme și argintărie și au permis cunoașterea unor pagini cu totul noi din istoria politică și socială a Iberiei din sec. II și III e.n.

Mormintele grupului 2, datate printr-o monedă de aur a lui Constantlus II emisă în Orient între 353 și 361, aparținînd tot unei clase de oameni avuți, sînt mai rudimentare, în ceea ce privește structura, cum am observat mai sus, și au un inventar mai redus din punct de vedere numeric, fiecare mormînt conținînd maximum 15—16 obiecte.

De asemenea, spre deosebire de primul grup, lipsesc cu totul vasele de argint; apar în schimb vase de sticlă și fibule de fier.

Cu toate acestea, trăsăturile comune ale inventarelor sînt considerabile, aș spune chiar esențiale: din nou apar picioarele de argint ale paturilor funerare de un complicat profil «baroc» și splendidele exemplare

de orfevrărie — spade, inele-sigilii, diademe și salbe — care, fără îndoială, reprezintă atribute ale puterii unei clase dominante. S-ar putea deci presupune că e vorba de aceeași clasă de eristhavi sau pitiakes. Totuși autorii, în lipsa mărturiilor epigrafice, consideră ca necropolă a eristhavelor numai primul grup de morminte.

Excepțional este și faptul de a putea studia bogatele inventare ale aceleiași necropole timp de trei secole; și datorită acestei cercetări generale, autorii fac o serie întreagă de importante observații stilistice și tehnice (cap. VIII) asupra podoabelor de aur și argint de la Armazis-hevi. E clar că se pot deosebi trei grupe de obiecte: a) produse ale artei greco-romane, desigur importate din respectivele regiuni de cultură (farfurii și tăvi de argint și un număr remarcabil de geme incise și camee); b) obiecte din aceleași categorii (argintărie și glicptică), produse ale industriei artistice locale, derivate, mai mult sau mai puțin direct, din modele clasice în circulație, și poate, în parte, chiar din exemplarele grupului precedent; c) obiecte de artă locală, orfevrărie și bijuterie policromă, care trebuie considerate, cu drept cuvînt, creație originală Kartlo-iberică.

Ne surprinde slaba influență a artei sasanide care, cel puțin din motive topografice, ar fi putut să fie puternic reprezentată: însă nu-i putem atribui decît o singură farfurie de argint din mormîntul nr. 2 (de la jumătatea sec. III) care ne oferă în centru imaginea unui personaj într-o bogată îmbrăcăminte iranliană și cu o inscripție în limba persană cu numele «divinului Ardașir», poate chiar Ardașir I (cf. imaginii altor regi sasanizi, ca Ormiz IV, Varahran VI, Hisro II etc.). Primul și al doilea grup de obiecte apar numai în necropola eristhavelor (sec. II—III) care corespunde perioadei celor mai strînse legături dintre regii Iberiei și Roma; e logic să presupunem ca multe din obiectele primului grup să fie chiar darurile oferite de romani înșși regilor și demnitarilor iberi, care, ca Farasman II, au mers la Roma și

au fost primiți cu onoruri deosebite. Astfel se pot considera unele exemplare din mormîntul lui Asparoug — farfură cu bustul lui Antinoos (pl. XLI), două elegante oinochoai de argint (pl. XLIII, cf. și pl. LXXXIV, fig. 56—56 a), o gemă fixată în placheta de aur a unei centuri, cu un delicat profil de Menadă încununată cu iederă (pl. I bis 4; XLV, 2). De asemenea, farfură de argint din mormîntul cristhavului Bersouma (p. LIV—LV, fig. 26) cu un fin decor de palmete drepte și răsturnate pe margine și o inscripție greacă punctată în jurul piciorului: ἔγὼ βασιλεὺς Φλ. Δάδης ἐχαρισάμεν Βερσοῦμα πικιάξες (pe care autorii, dimpotrivă, o socotesc un produs al artei gruzine), sau tava din mormîntul nr. 6, cu bustul unei divinități feminine, cu o blană de ied peste umerii goi și un imens corn al abundenței (pl. VIII, LXVII); pentru a încheia cu această exemplificare, amintim încă două geme, extrem de fine, una din mormîntul nr. 7, cu Acteon, care se apără de atacul înverșunatului cîine al Artemidei (fig. 54), cealaltă cu un frumos profil de tip elenistico-asiatic, care nu cred să reprezinte, așa cum propun autorii, portretul idealizat al lui Alexandru cel Mare, ci, mai curînd, o imagine feminină, poate o zeiță.

Aceste piese și numeroase altele similare nu fac decît să îmbogățească seria deja bogată a argintăriei și glipticeii elenistico-romane, pe care regii «barbări» obișnuiau adesea să-și graveze numele (cf. tava de argint dintr-un mormînt de la Kerci, cu numele lui Rescuporis II, tot punctată — βασιλεὺς Πρσκουπόρε: — Ellis H. Minns, *Scythians and Greeks*, Cambridge, 1913, p. 384).

Pentru noi, care urmărim cu deosebită atenție influențele artei greco-romane în ținuturile cele mai îndepărtate ale Europei Orientale și ale Asiei, grupul al doilea prezintă un interes deosebit; și pe marginea descrierii analitice făcute de autori, credem util să adăugăm cîteva observații pentru a scoate în evidență caracterul său specific. Cronologic acest grup corespunde, ca și cel precedent, perioadei celor mai strînse

legături cu Roma. Și faptul acesta explică deosebita fidelitate față de modelele clasice, în ceea ce privește repertoriul decorativ.

Privind aceste piese, nu se poate vorbi de o artă greco-iberă, în sensul în care ne referim de exemplu la arta greco-scitică, greco-bactriană sau greco-sasanidă; adică nu poate fi vorba aci de una din acele viguroase ramuri ale artei grecești dezvoltată în ținuturi depărtate sau foarte îndepărtate de patria de origine, unde stăpînirea mijloacelor expresive e în slujba subiectelor și temperamentelor artistice locale.

Obiectele de argint de la Armazis-hevi sînt create de meșteri pricepuți care tind să imite în modul cel mai perfect posibil o marfă de import foarte prețuită și lucrează pentru a satisface pretențiile unei singure clase sociale.

Regii Iberiei, care, așa cum rezultă din inscripția amintită de pe tava cristhavului Bersouma, adoptau nume romane — Flavius Dades — și demnitarilor lor erau dornici să aibă acele obiecte, pe care ei le admiraseră chiar la Roma.

Imaginile de pe inelele-sigilii, de altfel răspîndite în întreaga lume antică, capătă forme pur romane, fie printr-un viu naturalism al portretului (sigiliul lui Asparoug, pl. XLV, 1), fie prin detaliile de îmbrăcăminte și pieptănătură, vezi, spre exemplu, gema cu imaginile față în față, ale lui Zevakh și a soției lui Karpak (inscripție greacă: Ζευάχης ζόη μου Κάρπακ, pl. XLV, 3), unde gravorul local îl înfățișează pe acest piliaxes cu părul și barba după moda lui Antonin Piul, iar pe soția lui cu caracteristica pieptănătură cu coc în creștetul capului a Faustinei senior. Numeroasele monede romane descoperite în fiecare mormînt au putut constitui unul din izvoarele cele mai directe de inspirație.

Cît privește argintăria din acest grup, fie farfuriile mai mult sau mai puțin adînci, fie tigăile cu o coadă lungă terminată cu o protomă ovină, repetă motive binecunoscute, ca striuri drepte sau ondulate, frunze mari de vișă și ciorchine de struguri, «tondi»

decorate cu un bust uman în altorelief (de un efect rece și chiar neplăcut este bustul viril — un împărat roman? un principe iberic? — care decorează centrul farfuriei adînci, pl. LXIX—LXX); chiar motivul calului lingă un altar — foarte răspîndit în regiunile pontice — e tratat după modelele clasice, într-un net contrast, de exemplu, cu puternicul realism al cailor înfățișați pe argintăria bactriană. Lipsa de originalitate totuși nu ne împiedică de a aprecia la justa ei valoare această argintărie din punctul de vedere al tehnicii, care e întotdeauna precisă, ireproșabilă, perfectă.

Observațiile atente ale autorilor asupra diferitelor procedee tehnice folosite în făurirea obiectelor de argint — turnare, ciocănire, sudare, incizare — arată înaltul grad de dezvoltare a toreuticii în antica Iberie; cea mai evidentă dovadă, după autori, o constituie picioarele paturilor funerare, cu un profil extrem de complicat (pl. LXXVII; fig. 30, 40, 41), obținute cu o foaie de argint bătută pe un nucleu de lemn.

Ceea ce trebuie însă considerat drept un aport cu totul original al artei Kartlo-iberice este orfevrăria și bijuteria policromă, din mormintele din sec. II—III și din sec. IV, care reflectă un deosebit gust ornamental, o înaltă viziune decorativă și un fast necunoscut lumii greco-romane. Singurele comparații se pot face doar cu obiectele din unele morminte de la Kerci, mai ales pentru centuri și harnașamente de cai, împodobite cu mici plăci dreptunghiulare de aur și pietre prețioase (Minns, *op. cit.*, p. 328) și pentru sticluțele minuscule de parfum, tot din aur.

Tehnica e de o înăestrie rar întâlnită și de o varietate neașteptată: salbe și brățări, în formă de rețea, panglică sau lănișoare, obiecte granulate, filigranate și «cloisonnés». Nespus de bogată e fantezia bijuticilor în aplicarea pe aur a nenumăratelor geme, camee, pietre multicolore, pastă de sticlă și smalt.

Între atâtea bijuterii e greu de ales pentru exemplificare; este de ajuns să cităm salba din mormintul nr. 7 (pl. IX, LXXX, 12),

o podoabă feminină de mare lux, formată dintr-un lanț dublu cu o mică cutie pentru amulete și o sticlută pentru parfum cu un capac ermetic, adevărată capodoperă a meșteșugului artistic. E o artă în slujba vieții de fast la curte și mai ales a fastului funerar al personajului decedat. Prezența aceleiași categorii de bijuterii în mormintele databile din sec. II pînă în sec. IV (inele, cercei, brățări, salbe) permite autorilor un interesant studiu tipologic asupra evoluției fiecărei categorii de podoabe în parte.

Această orfevrărie ne permite să vorbim de existența unei școli originale care se dezvoltă în regiunea Kartlo-iberică cu o străveche tradiție a meșteșugului, despre care atît izvoarele scrise — legenda Argonautilor —, cît și descoperirile arheologice — de la bijuteriile din mormintul de la Trialeti, din epoca bronzului mijlociu, apoi mai tîrziu în epoca fierului (necropola de la Samtavro) pînă la așa-numitul tezaur de la Akhagori din epoca elenistică — dovedesc o neîntreruptă linie de dezvoltare.

Fală de luxul și bogăția mormintelor descrise pînă acum, mormintele sărace, care corespund cronologic cu cele ale eristhivilor, ne dau o imagine izbitoare a prăpastiei care despărțea aristocrația sclavagistă de masa populației, care producea bogățiile materiale, fără a putea profita de ele.

E vorba numai de patru morminte, două cu ciste de piatră și două cu ciste de țigle și olane (ultimele două, prin sistemul acoperîmîntului, sînt dintr-o categorie cunoscută în necropolele noastre tumulare), de un tip care apare și într-o altă necropolă «a marelui Mîheta», Samtavro.

Inventarul acestor morminte sărace e compus din vase de lut — de notat o oinochoe pîntecoasă, cu toarta împodobită cu un mic șarpe în relief, evident derivată dintr-un original de metal (p. CIX, 7) — perle din pastă de sticlă, catarămi, inele de fier cu geme, cercei de bronz, un as de fier, dinari din timpul lui August. Forma vaselor de lut, ca și aceea a altor obiecte din inventar — cercei și catarămi — amintesc de forma vaselor și podoabelor de

aur și argint din necropolele eristhavorilor din sec. II—III e.n. Dar aceste vase și obiecte modeste nu sînt pentru noi de o importanță mai mică decît cele din aur și argint; de aceea am fi doriți ca prezentarea lor, într-un volum atît de bogat ilustrat, să fi fost mai detaliată și nu limitată numai la două planșe, la o scară foarte redusă (pl. CVIII—CIX).

Mormintele de epocă feudală continuă, din punct de vedere al structurii și al ritului, pe cele precedente. Din cauza lipsei de spațiu pe terasa îngustă de la Armazis-hevi, ele s-au îngrămădit, la început, printre ruinele termelor și locuințelor din epoca anterioară (sec. II—IV e.n., vezi planul general) și apoi au ocupat povîrnișurile păduroase ale munților care înconjurau terasa.

O treime din mormintele acestei necropole a fost jefuită (desigur, cele mai bogate). O treime sînt fără inventar. Așadar rămîn pentru studiu doar o treime din ele.

Ritualul pare a nu se deosebi de cel al necropolei din sec. IV. Mormintele sînt totdeauna colective, ajungînd pînă la nouă depuneri (aceste depuneri succesive, care obligau la repetata deschidere a cistelor, au facilitat desigur jefuirea). Inventarele nu sînt nici sărace nici monotone, dar par modeste prin comparația inevitabilă cu cele excepționale ale mormintelor din sec. II—

IV. Inventarul e compus aproape exclusiv din obiecte de podoabă — ace, inele, cercei, brățări, catarămi, aplice, perle, sigilii, fibule din bronz, aur și argint, totdeauna împodobite cu pietre semiprețioase, ca lapislazuli, coralul, cornalina etc. Unele rozete de podoabă și o cutiuță în formă de floare cu o grenată la mijloc amintesc elemente similare găsite în mormintele eristhavorilor, dovedind continuitatea unei producții locale.

Vasele din sticlă, rare în necropola anterioară, devin acum frecvente.

Elementele cronologice pentru această vastă necropolă sînt destul de puține: primul, de ordin stratigrafic, ne fixează un *terminus ante quem*; un grup de morminte taie un edificiu din sec. IV, adică mormintele sînt posterioare acestei date. La aceeași constatare ne conduc unele fibule, tip «arbalette», posterioare sec. IV. Două monede («fels») arabe din sec. VIII — una găsită chiar într-un mormînt — ne dau un prețios indiciu despre durata necropolei.

O bogată bibliografie, indice de persoane, de lucruri și de localități, completează acest volum, care prin analiza detaliată, efortul de a clasifica un material atît de abundent și nou, și bogăția ilustrațiilor, ne permite să cunoaștem în condițiile cele mai bune o necropolă unică prin varietatea datelor pe care ni le oferă.

Gabriella Bordenache

LISTA PRESCURTĂRILOR FOLOSITE ÎN REVISTĂ

- AA — *Archäologischer Anzeiger.*
- ACMI — *Anuarul Comisiunii Monumentelor Istorice*, 1915, 1942, 1943.
- ActaArch — *Acta Archaeologica*, Budapesta.
- AE — *Archaeologiai Értesítő.*
- AEM — *Archaeologisch-Epigraphische Mitteilungen aus Oesterreich.*
- AISC — *Anuarul Institutului de studii clasice*, Cluj, I—V, 1928—1948.
- AnD — *Analele Dobrogei*, I—XII, 1920—1938.
- AnnÉp — *Année Épigraphique.*
- AR — *Archeologické Rozhledy.*
- ArchHung — *Archaeologia Hungarica.*
- ARMSI — *Academia Română. Memoriile Secției Istorice*, seria II, 1886/1887—1916/1919, seria III, 1922/1923—1944/1945.
- BCH — *Bulletin de Correspondance Hellénique.*
- BCMI — *Buletinul Comisiunii Monumentelor Istorice*, I—XXXVII, București.
- BerRGK — *Deutsches Archäologisches Institut. Bericht der Römisch-Germanischen Kommission.*
- BStAc — *Buletinul Științific al Academiei R.P.R.*
- BSH — *Académie Roumaine, Bulletin de la Section Historique*, Bucarest, 1912—1947.
- BSNR — *Buletinul Societății Numismatice Române*, București, I—XLI, 1904—1947.
- CIG — *Corpus Inscriptionum Graecorum.*
- CRAI — *Comptes rendus des séances. Académie des Inscriptions et Belles-Lettres.*
- Dacia — *Dacia, recherches et découvertes archéologiques en Roumanie*, București, I—XII, 1924—1947; N.S., I, 1957; II, 1958.
- DIR — *Documente privind istoria României*, București, 1951.
- DissPann — *Dissertationes Pannonicae.*
- DolgCluj — *Dolgozatok-Travaux de la Section numismatique et archéologique du Musée National de Transylvanie*, Cluj, I—X, 1910—1919.
- DolgSzeged — *Dolgozatok-Travaux de l'Université Fr. Joseph, Szeged.*
- ED — *Ephemeris Daco-Romana*, București—Roma, I—X, 1923—1945.
- EAf — *Etnographisch-archäologische Forschungen.*
- ESA — *Eurasia Septentrionalis Antiqua.*
- FHG — *Fragmenta Historicum Graecorum.*

- Godišnik-Plovdiv* — *Godišnik — Annuaire du Musée National Archéologique de Plovdiv.*
Histria, I, 1954 — *Histria, Monografie arheologică*, I, București, 1954.
IGB — *Inscriptiones Graecae in Bulgaria reperitae.*
IGRR — *Inscriptiones Graecae ad Res Romanes pertinentes.*
ILS — Dessau, *Inscriptiones latinae selectae.*
IOSPE — Latischew, *Inscriptiones orae Septentrionalis Ponti Euxini.*
Izvestiia-Institut — *Izvestiia — Bulletin de l'Institut Archéologique Bulgare.*
JÖAI — *Jahreshefte des Oesterreichischen Archäologischen Instituts in Wien.*
KS — *Краткие сообщения Института истории материальной культуры.*
Materiale — *Materiale arheologice privind istoria veche a R.P.R.*, vol. I (1953);
Materiale și cercetări arheologice, vol. II (1956); vol. III (1957);
vol. IV (1957); vol. V (1958); vol. VI (1959).
MIA — *Материалы и исследования по археологии СССР.*
OGIS — W. Dittenberger, *Orientalis graeci inscriptiones selectae.*
PA — *Památky Archeologické.*
PIR — *Prosopographia Imperii Romani. Saec. I—II—III.*
PrzegArch — *Przegląd Archeologiczny.*
PZ — *Prähistorische Zeitschrift.*
RE — Pauly-Wissowa, *Real Encyclopädie der classischen Altertumswissenschaft.*
RevPhil — *Revue de Philologie, de Littérature et d'Histoire ancienne.*
RHSEE — *Revue historique du Sud-Est européen*, Bucarest, I—XXIII, 1924—1946.
RIASA — *Rivista dell'Istituto di Archeologia e storia dell'Arte.*
RI — *Revista istorică*, I—XXXIX, București, 1915—1946.
RIR — *Revista istorică română*, București, I—XVII, 1931—1947.
SA — *Советская археология.*
SBWien — *Sitzungsberichte der kaiserlichen Akademie der Wissenschaften. Philologisch-historische Classe.*
SCIV — *Studii și cercetări de istorie veche*, București.
SCN — *Studii și cercetări de numismatică*, București.
SEG — *Supplementum Epigraphicum Graecum.*
SGDI — *Sammlung der griechischen Dialekt-Inschriften* hrsg. H. Collitz und F. Bechtel, Göttingen, 1884—1915.
Syll — W. Dittenberger, *Syllogae Inscriptionum Graecarum.*
Vjesnik-Split — *Vjesnik za arheologiju i historiju dalmatinsku.*
WPZ — *Wiener Prähistorische Zeitschrift.*
ZfE — *Zeitschrift für Ethnologie.*

—RAPOARTE PRELIMINARE ASUPRA SĂPĂTURILOR DIN 1957

- C. S. NICOLĂESCU-PLOPȘOR și N. ZAHARIA, Cercetările de la Mitoc.
 C. S. NICOLĂESCU-PLOPȘOR, AL. PĂUNESCU și N. HARTUCHI, Cercetări paleolitice în Dobrogea.
 C. S. NICOLĂESCU-PLOPȘOR, M. PETRESCU-DÎMBOVIȚA, N. CONSTANTINESCU, DAN G. TEODORU, EMILIA ZAHARIA, ADRIAN FLORESCU, MARILENA FLORESCU și GH. DIACONU, Șantierul arheologic Bicăz.
 D. BERCIU, SEBASTIAN MORINTZ și P. ROMAN, Săpăturile de la Cernavodă.
 CORNELIU N. MATEESCU, Săpături arheologice la Vădastra.
 ADRIAN C. FLORESCU, Săpăturile de la Audrieșeni.
 EUGEN COMȘA, Săpături arheologice la Boian—Grădiștea Ulmilor.
 M. PETRESCU-DÎMBOVIȚA și ADRIAN C. FLORESCU, Săpăturile arheologice de la Trusești.
 SZÉKELY ZOLTÁN, Cercetări arheologice efectuate în Regiunea Autonomă Maghiară.
 M. DINU, Șantierul arheologic de la Valea Lupului.
 ADRIAN FLORESCU și MARILENA FLORESCU, Sondajul de la Gireeni.
 SEBASTIAN MORINTZ, Săpăturile de la Birsești.
 ALEXANDRU VULPE, Săpăturile de la Costești—Ferigele.
 CONSTANTIN PREDA, Săpăturile de la Alexandria.
 EM. CONDURACHI și colaboratori, Șantierul Histria.
 RADU VULPE, Șantierul arheologic Popești.
 EXȘPECTATUS BUJOR, Șantierul arheologic Murighiol.
 C. DAICOVICIU, N. GOSTAR și H. DAICOVICIU, Șantierul arheologic Grădiștea Muncelului—Costești.
 D. PROTASE și I. ȚIGARA, Șantierul arheologic Soporul de Cîmpie.
 D. PROTASE, Șantierul arheologic Alba Iulia.
 M. MACREA, Șantierul arheologic Cașolt—Boița.
 IULIAN ANTONESCU, Săpăturile de la Gabăra—Porcești.
 IOAN T. DRAGOMIR, Săpăturile arheologice de la Largu.
 ION NESTOR și EUGENIA ZAHARIA, Săpăturile de la Sărata—Monteoru.
 M. MACREA, Șantierul arheologic Someșeni—Cluj.
 I. BARNEA și VIRG. BILCIURESCU, Șantierul arheologic Basarabi.
 M. CHISVASI COMȘA, Săpăturile de la Bucov.
 BUCUR MITREA, Săpăturile de la Satu Nou.
 ION NESTOR și EUGENIA ZAHARIA, Săpăturile de la Dridn.
 A. DANKANTIS și I. FERENCZI, Săpăturile arheologice de la Ciumbrud.
 GR. FLORESCU și R. FLORESCU, Săpăturile arheologice de la Capidava.
 GH. ȘTEFAN, I. BARNEA, M. CHISVASI-COMȘA și B. MITREA, Săpăturile de la Garvăn.
 PETRE DIACONU, Săpăturile de la Păcuiul lui Soare.
 TRIFU MARTINOVICI și ȘTEFAN OLTEANU, Șantierul Suceava.
 PETRE DIACONU, Săpăturile de la mănăstirea Neamțu.
 DORIN POPESCU, N. CONSTANTINESCU, GH. DIACONU și SEBASTIAN MORINTZ, Șantierul arheologic Tirgșor.
 VIRGIL VĂTĂȘIANU, N. CONSTANTINESCU și MIRCEA RUSU, Cercetările arheologice de la mănăstirea Brîncoveni.
 I. IONAȘCU, VL. ZIRRA, SEBASTIAN MORINTZ, GH. CANTACUZINO și DINU V. RÔSETTI, Șantierul arheologic București.

STUDII ȘI CERCETĂRI

- GH. I. BICHIR, Cercetări arheologice pe terasa dreaptă a riului Colentina.
 CONSTANTIN PREDA, Săpăturile arheologice de la Sîncrăieni.
 I. I. RUSSU, Inscripții din Dacia.
 E. ZAHARIA, Morminte sarmatice descoperite la Ciolnagi în 1949.
 I. BARNEA, Descoperiri arheologice din epoca feudală la Mangalia.
 GH. DIACONU, Contribuții la cunoașterea culturii medievale de la Suceava în veacurile XV—XVI.

Din

STUDII ȘI CERCETĂRI DE ISTORIE VECHE

au apărut:

- anul I, 1950, 2 n-re (a 5 lei);
anul II, 1951, 2 n-re (a 5 lei);
anul III, 1952 (8 lei);
anul IV, 1953, 4 n-re (2 n-re duble a 5 lei);
anul V, 1954, 4 n-re (2 n-re duble a 6 lei);
anul VI, 1955, 4 n-re (2 n-re duble a 6 lei);
anul VII, 1956, 4 n-re (2 n-re duble a 8 lei);
anul VIII, 1957, 4 n-re (n-r cvadruplu, 16 lei) (epuizate);
anul IX, 1958, 2 n-re (a 12 lei);
anul X, 1959, 2 n-re (a 12 lei).

Numerele se pot comanda, direct sau prin poștă, prin

LIBRĂRIA ACADEMIEI R.P.R.

București, Calea Victoriei nr. 27.

Numerele curente se găsesc de vânzare la orice librărie științifică din țară.

Abonamentele se fac la oficiile poștale, prin factorii poștali și difuzorii voluntari din întreprinderi și instituții.

Pentru străinătate, cererile de numere izolate sau de abonamente se fac prin întreprinderea de stat pentru comerț exterior „Cartimex” I.S.C.E., str. Aristide Briand nr. 14, sau Căsuța poștală 134—135 București.