

*H. Saicoviciu*

ACADEMIA REPUBLICII POPULARE ROMINE  
INSTITUTUL DE ARHEOLOGIE

STUDII ŞI CERCETĂRI DE  
ISTORIE VECHĂ

**2**

ANUL XI

1960

EDITURA ACADEMIEI REPUBLICII POPULARE ROMINE

ACADEMIA REPUBLICII POPULARE ROMINE  
INSTITUTUL DE ARHEOLOGIE

STUDII ȘI CERCETĂRI  
DE  
ISTORIE VECHĂ

P. 1827

*H. Stăniș*  
23.ii.1961

2

ANUL XI

1960

EDITURA ACADEMIEI REPUBLICII POPULARE ROMINE

**COMITETUL DE REDACȚIE**

Acad. EM. CONDURACHI, *redactor responsabil*; D. BERCIU, MARIA COMȘA, acad. C. DAICOVICIU, VLADIMIR DUMITRESCU, MIRCEA D. MATEI, *secretar științific de redacție*, BUCUR MITREA, I. NESTOR, *membre corespondent al Academiei R.P.R.*, C. S. NICOLĂESCU-PLOPȘOR, M. PETRESCU-DÎMBOVIȚA, D. M. PIPPIDI, DORIN POPESCU, GH. ȘTEFAN, *membre corespondent al Academiei R.P.R.*, RADU VULPE, *membre*; ANA MATROSENCO, *secretar de redacție*.

**STUDII ȘI CERCETĂRI DE ISTORIE VECHĂ**

**APARE DE 2 ORI PE AN**

**Redacția: INSTITUTUL DE ARHEOLOGIE**

**București, str. I. C. Frimu 11**

# STUDII ȘI CERCETĂRI DE ISTORIE VECHĂ

Tomul XI, nr. 2

1960

## SUMAR

### STUDII

	<u>Pag.</u>
EUGEN COMȘA, Considerații cu privire la cultura cu ceramică liniară de pe teritoriul R.P.R. și din regiunile vecine.....	217
VLADIMIR DUMITRESCU, O nouă statueta de tip tesalic descoperită la Gumelnița .....	245
D. BERCIU, Sînt geții traci nord-dunăreni? Un aspect arheologic al problemei	261
I. H. CRIȘAN, Un depozit de unelte descoperit la Lechința de Mureș (plugul la geto-daci).....	285
IORGU STOIAN, În legătură cu eponimatul la Tomis .....	303
D. PROTASE, Un nou tip de medalion funerar roman în Dacia .....	323
D. TUDOR, Contribuții privitoare la armata Daciei Ripensis .....	335

### DISCUȚII ȘI NOTE

M. BITIRI, O așchie paleolitică descoperită la Dridu .....	365
C. S. NICOLĂESCU-PLOPȘOR, Un atelier neolitic pentru confecționarea vîrfurilor de săgeată: « Grindul lui Iancu Mușat »-Orlea .....	367
SZÉKELY ZOLTÁN, Mormîntul scitic de la Sf. Gheorghe .....	373
A. D. ALEXANDRESCU, În legătură cu statuile « scitice » .....	383
DINU V. ROSETTI, Un depozit de unelte, cîteva stampile anepigrafice și o monedă din a doua epocă a fierului .....	391
I. I. RUSSU, Note epigrafice. Seria V .....	405
LUCIA ȚEPOSU-DAVID, Mitul lui Marsyas pe o gemă descoperită la Porolissum	411
M. COMȘA și BARBU IONESCU, O fibulă « digitată » descoperită la Căscioarele	419
EGON DÖRNER, Mormînt din epoca avară la Sînpetru-German .....	423
BUCUR MITREA, Două tuburi dintr-o conductă de apă din epoca feudală timpurie descoperite la Căscioarele .....	435

### CRONICĂ

C. S. NICOLĂESCU-PLOPȘOR, Un nou centru protopaleolitic în Asia....	441
H. DAICOVICIU, O nouă metodă de prospectare arheologică: măsurarea rezistenței electrice a solului .....	442

RECENZII .....	447
----------------	-----

LISTA PRESCURTĂRILOR FOLOSITE ÎN REVISTĂ.....	453
---	-----



# ÉTUDES ET RECHERCHES D'HISTOIRE ANCIENNE

Tome XI, n° 2

1960

## SOMMAIRE

	<u>Page</u>
<i>ÉTUDES</i>	
EUGEN COMȘA, Considérations sur la civilisation de la céramique rubanée sur le territoire de la R. P. Roumaine et des régions voisines .....	217
VLADIMIR DUMITRESCU, Une nouvelle statuette du type thessalien, découverte à Gumelnița .....	245
D. BERCIU, Les Gètes sont-ils des Thraces nord-danubiens? Aspect archéologique du problème.....	261
I. H. CRIȘAN, Dépôt d'outils agricoles découvert à Lechința de Mureș (la charrue chez les Gète-Daces).....	285
IORGU STOIAN, Au sujet du magistrat éponyme de la ville de Tomis ....	303
D. PROTASE, Un nouveau type de médaillon funéraire romain de Dacie ..	323
D. TUDOR, Contribution à l'histoire de l'armée de la Dacia Ripensis.....	335
<i>DISCUSSIONS ET NOTES</i>	
M. BITIRI, Éclat paléolithique en silex découvert à Dridu.....	365
C. S. NICOLĂESCU-PLOPȘOR, Atelier néolithique pour la confection des pointes de flèches .....	367
SZÉKELY ZOLTÁN, La tombe scythique de Sf. Gheorghe.....	373
A. D. ALEXANDRESCU, À propos des statues « scythiques » .....	383
DINU V. ROSETTI, Dépôt d'outils, estampilles anépigraphiques et monnaie datant du II <sup>e</sup> âge du fer .....	391
I. I. RUSU, Notes épigraphiques. V <sup>e</sup> série .....	405
LUCIA ȚEPOSU-DAVID, Le mythe de Marsyas sur une gemme de Porolissum	411
M. COMȘA et BARBU IONESCU, Découverte d'une fibule digitée à Căscioarele	419
EGON DÖRNER, Tombe de l'époque avare découverte à Sînpetru-German	423
BUCUR MITREA, Deux tuyaux de canalisation d'eau de la haute époque féodale découverts à Căscioarele .....	435
<i>CHRONIQUE</i>	
C. S. NICOLĂESCU-PLOPȘOR, Un nouveau centre protopaléolithique en Asie	441
H. DAICOVICIU, Nouvelle méthode de prospection archéologique: la détermination de la résistance électrique du sol .....	442
<i>COMPTES RENDUS</i> .....	447
<i>LISTE DES ABRÉVIATIONS UTILISÉES DANS LA REVUE</i> .....	453

# ТРУДЫ И ИССЛЕДОВАНИЯ ПО ДРЕВНЕЙ ИСТОРИИ

Том XI, № 2

1960

## СОДЕРЖАНИЕ

### СТАТЬИ

	<u>Стр.</u>
Е. КОМША, О культуре линейной керамики на территории РНР и в соседних областях .....	217
В. ДУМИТРЕСКУ, Новая статуэтка фессалийского типа, найденная в Гумельнице .....	245
Д. БЕРЧУ, Являются ли геты северо-дунайскими фракийцами? Археологический аспект вопроса .....	261
И.Х. КРИШАН, Клад земледельческих орудий, найденный в Лекинце де Муреш .....	285
И. СТОЯН, Относительно института эпонимов в Томах .....	303
Д. ПРОТАСЕ, Новый тип римского надгробного медальона в Дакии .....	323
Д. ТУДОР, К вопросу о войне в <i>Dacia Ripensis</i> .....	335

### ДИСКУССИИ И ЗАМЕТКИ

М. БИТИРИ, Отщеп эпохи палеолита, найденный в Дриду .....	365
К. С. НИКОЛЭЕСКУ-ПЛОПШОР, Мастерская эпохи неолита для изготовления накопечников стрел .....	367
З. СЕКЕЛИ, Скифское погребение из Сфынту Георге .....	373
А. Д. АЛЕКСАНДРЕСКУ, По поводу «скифских» статуй .....	383
Д. В. РОСЕТТИ, Клад орудий, несколько анэпиграфических клейм и монета второй эпохи железного века .....	391
И. И. РУССУ, Эпиграфические заметки. V-ая серия .....	405
Л. ЦЕПОСУ-ДАВИД, Изображение мифа о Марсиасе на гемме, найденной в Поролиссуме .....	411
М. КОМША и Б. ИОНЕСКУ, «Пальчатая» фибула, найденная в с. Кэсчиоареле .....	419
Э. ДОРНЕР, Погребение аварской эпохи в Сышпетру-Джерман .....	423
Б. МИТРЯ, Две подводные трубы раннефеодальной эпохи, найденные в с. Кэсчиоареле .....	435

### ХРОНИКА

К. С. НИКОЛЭЕСКУ-ПЛОПШОР, Новый протопалеолитический центр в Азии .....	441
Х. ДАЙКОВИЧИУ, Новый метод археологических исследований: измерение электрической сопротивляемости почвы .....	442

### РЕЦЕНЗИИ .....

СПИСОК СОКРАЩЕНИЙ, ИСПОЛЬЗУЕМЫХ В ЖУРНАЛЕ ....	447
	453

.

## CONSIDERAȚII CU PRIVIRE LA CULTURA CU CERAMICĂ LINIARĂ DE PE TERITORIUL R. P. R. ȘI DIN REGIUNILE VECINE \*

În toamna anului 1958, cu prilejul călătoriei de studii din R. S. Cehoslovacă și R. P. Polonă, am avut posibilitatea, datorită bunăvoinței arheologilor din centrele vizitate, să cercetez numeroase materiale din epoca neolitică. Cunoștințele îmbogățite în cursul călătoriei amintite și mai ales datele publicate în ultima vreme în revistele de specialitate, constituie un îndemn de a analiza din nou, în funcție de documentarea actuală, unele probleme ale culturilor neolitice timpurii din țara noastră și din regiunile vecine <sup>1</sup>.

Până în prezent, pe teritoriul amintit, după cum rezultă din cercetările lui V. N. Danilenko de la Kiev, cea mai veche cultură neolitică a fost cultura Bugului sudic <sup>2</sup>, documentată până în preajma orașului Soroca. Această cultură, prin caracteristicile principale ale inventarului, prezintă elemente de asemănare cu cele din regiunea Niprului <sup>3</sup>. Este foarte probabil că în zona din preajma Nistrului trecea limita vestică a marelui complex cultural neolitic nord-pontic. În inventarul ceramic din faza a II-a a culturii Bugului sudic se întâlnesc unele fragmente ceramice și vase aproape identice cu cele de tip Criș. Astfel se poate presupune, în funcție de documentarea actuală, că faza a doua a culturii Bugului sudic a fost paralelă în timp cu una din fazele culturii Criș <sup>4</sup>. Comunitățile culturii Criș au locuit pe un teritoriu vast, până la o limită nordică ce trecea în țara noastră pe la Botoșani—Valea lui Mihai, iar în R. P. Ungară, în regiunea

\* Comunicare prezentată la 17 martie 1959, la secția, orânduiri comune primitive de la Institutul de Arheologie din București.

<sup>1</sup> Ne vom referi la culturile neolitice timpurii din țara noastră, din nordul Ungariei, Cehoslovaciei, sudul Poloniei, vestul R.S.S. Ucrainene și din R.S.S. Moldovenească.

<sup>2</sup> Informații de la V. N. Danilenko.

<sup>3</sup> Este vorba de complexul descoperit lângă pădurea Trifăuți de lângă Soroca. Materialul ceramic este caracterizat prin pastă amestecată cu calcar pisat sau cu pleavă. Pe unele cioburi decorul e făcut cu pieptenele, pe altele e incizat. Informații din comunicarea prezentată de V. Markievici în cadrul seminarului sovieto-român de arheologie a comunei primitive din luna mai 1958, ținut la Chișinău (U.R.S.S.).

<sup>4</sup> V. N. Danilenko ne-a informat că a mai descoperit materiale de tip Criș în săpăturile pe care le-a făcut în anul 1958.

Budapesta<sup>1</sup>. Complexul Criș, care a avut desigur câteva faze și eventuale variante regionale, făcea parte din marele complex cultural neolitic carpato-balcanic.

Prin evoluție treptată pe teritoriul locuit de purtătorii culturii Criș și pe temeiul ei, s-au format în regiuni deosebite mai multe aspecte culturale: în sud, complexul Fiera-Dudești<sup>2</sup>, în componența căruia au intrat și unele elemente sudice mai noi (ca de ex. ceramica neagră cu caneluri fine). În regiunea de sud-vest, cultura Banatului<sup>3</sup> este o ultimă manifestare a culturii Criș în regiunea Banatului. Aspectele culturale: Fiera-Dudești, Vădastra I, Rast, Banatului și Vinča — Turdaș sînt strîns înrudite și fac parte din același grup cultural. Ele s-au format din elemente de origine sudică răspîndite pe un fond larg spre nord.

În nord-vest, în regiunea cuprinsă aproximativ între Debrețin—Nyiregyhaza<sup>4</sup>—Košice, s-a dezvoltat aspectul numit de arheologii maghiari cultura Szilmeğ, iar de arheologii cehoslovaci, cultura liniară est-slovacă<sup>5</sup>. În cadrul ceramicii sînt elemente similare celor ce se observă și pe vasele de tip Criș. După părerea lui L. Hájek, acest aspect cultural a fost în parte paralel în timp cu cultura Criș și, avîndu-se în vedere aria lui de răspîndire, s-a dezvoltat pe un teritoriu vecin culturii Criș. Ținînd seama de faptul că în cadrul culturii cu ceramică liniară est-slovacă sînt relativ multe elemente de tip Criș, considerăm că ele nu pot fi explicate prin simple legături de schimb, ci mai curînd prin relații de rudenie. Se cuvine remarcat faptul că se pot cita unele analogii, în privința decorului, între cultura liniară est-slovacă și cultura Dudești.

Pînă acum în vestul Slovaciei, în Moravia și Cehia nu se cunosc alte culturi neolitice timpurii în afară de cultura cu ceramică liniară. Majoritatea arheologilor sînt de acord că această cultură s-a format pe teritoriul Europei Centrale. Au fost însă arheologi care au considerat și regiunile învecinate de la nord-est ca făcînd parte din zona unde s-a format cultura cu ceramică liniară<sup>6</sup>.

Să ne îndreptăm atenția asupra complexelor liniare din R. S. Cehoslovacă, deoarece acolo se cunosc cele mai vechi materiale de acest tip și pentru că acolo ele au fost studiate de curînd cu multă migală.

Pentru precizarea periodizării culturii cu ceramica liniară a fost nevoie de cunoașterea foarte amănunțită a materialelor din numeroase așezări și de folosirea cîteodată a stratigrafiei propriu-zise și uneori a «stratigrafiei orizontale». De la începutul secolului și pînă în anul 1926, pentru complexele

<sup>1</sup> Ida Kutzián, *A Körös-Kultúra*, I, 1944, Budapesta, harta pe pag. 155.

<sup>2</sup> Eugen Comșa, *Rezultatele sondajelor de la Dudești și unele probleme ale neoliticului de la sud de Carpați*, în *SCIV*, VII, 1—2, 1956, p. 41—49—52; idem, *Săpăturile de la Dudești*, în *Materiale*, V, 1958, p. 91—98.

<sup>3</sup> János Banner și Mihály Párducz, *Contributions nouvelles à l'histoire du néolithique en Hongrie*, în *AÉ*, s. III, vol. VII—VIII—IX, 1946—1948, Budapesta, 1948, p. 30—41.

<sup>4</sup> Pentru Ungaria cf. Korek J. — Patay P., *A Bükki kultúra elterjedése Magyarországon*, în *Régészeti Füzetek*, II, 2, 1958.

<sup>5</sup> L. Hájek, *Nova skupna páskové keramiky na východním Slovensku*, în *AR*, IX, 1957, 1, p. 3—8—9.

<sup>6</sup> De exemplu: E. I. Kricevski, *Древнее население Западной Украины в эпоху неолита и ранней бронзы*, în *KS*, III, 1940, citat după I. K. Svešnikov, în *SA*, XX, 1940, p. 104.

culturii cu ceramică liniară de pe teritoriul Cehiei și Moraviei s-au făcut patru încercări de periodizare<sup>1</sup>. Mai importante sînt însă ultimele două periodizări publicate în anul 1954 de către dr. B. Soudský<sup>2</sup> și în anul 1956 de către Evžen Neustupný<sup>3</sup>.

După studiile făcute, dr. Soudský este de părere că din punct de vedere cronologic cultura cu ceramică liniară poate fi împărțită în trei faze: timpurie, mijlocie și târzie, ultimei corespunzîndu-i tipul Šárka<sup>4</sup>. Același arheolog, studiînd aria de răspîndire a complexelor liniare din Cehia și Moravia, a ajuns la concluzia că așezările din faza timpurie sînt documentate numai în Moravia de unde apoi purtătorii culturii cu ceramică liniară s-au răspîndit și în Cehia. De cîțiva ani dr. B. Soudský conduce săpăturile de pe șantierul de la Bylany, unde se află o întinsă așezare cu ceramică liniară. Folosind diferite metode: stratigrafică, acolo unde a fost posibil, și mai ales metoda tipologico-stilistică, el a reușit să formuleze o periodizare mai amănunțită a diferitelor etape documentate în așezarea amintită<sup>5</sup>. Periodizarea fiind încă inedită, nu putem prezenta alte amănunte.

Celălalt arheolog cehoslovac, Evžen Neustupný, folosind datele cunoscute pînă la el și adăugînd o serie de observații proprii, a publicat o altă periodizare a culturii cu ceramică liniară, pe care o împarte, pe teritoriul R. S. Cehoslovace, în cinci faze de evoluție. Prima fiind mai veche decît, fazele propuse de dr. B. Soudský, a doua corespunzînd fazei timpurii, a treia și a patra, fazei mijlocii și, în sfîrșit, a cincea, fazei târzii din periodizarea dr. Soudský. Discuțiile asupra fazei I propuse de Evžen Neustupný încă nu s-au încheiat. Sînt unii arheologi cehoslovaci care o contestă, considerînd-o ca fiind o variantă regională sau simplă categorie ceramică.

Am avut posibilitatea să văd destul de multe fragmente din prima fază și să le analizez împreună cu Evžen Neustupný. Este adevărat că materialele de acest tip sînt încă relativ puține, dar numărul descoperirilor crește mereu. Materialele din prima fază sînt caracterizate prin forme și ornamente specifice și se găsesc adesea în complexe închise. În stadiul actual al cercetărilor, cred că Evžen Neustupný are dreptate în ceea ce privește existența primei faze. S-au adus obiecții că materialele din faza I se găsesc în aceleași complexe împreună cu cioburi din ultimele faze. Faptul nu trebuie să ne mire, căci el poate fi explicat prin condițiile locale specifice. În majoritatea cazurilor, așezările culturii cu ceramică liniară avînd o întindere apreciabilă, au fost locuite în decurs de mai multe generații, totuși, pe locul lor nu s-au format straturi

<sup>1</sup> Pentru complexele de pe teritoriul Boemiei și Moraviei de către J. A. Jíra în 1910, de J. Palliardi în 1914, de J. Axamit în 1924 și de Stocký în 1926. Date citate după B. Soudský, în *PA*, XLV, 1954, p. 75.

<sup>2</sup> Bohumil Soudský, *K methodice třídění volutové keramiky*, în *PA*, XLV, 1954, p. 75—104—105.

<sup>3</sup> Evžen F. Neustupný, *K relativní chronologii volutové keramiky*, în *AR*, VIII, 1956, 3, p. 386—407, 461—462; Dr. B. Soudský, *K relativní chronologii volutové keramiky*, *ibidem*, p. 408—412, 462—463.

<sup>4</sup> Date stratigrafice s-au obținut prin săpăturile mai vechi de la Tetín I (B. Soudský, în *PA*, XLV, 1954, p. 79) unde s-a găsit un strat de cultură cu materiale liniare din faza mijlocie (a IV-a) suprapus de un altul format în cursul locuirii liniare din faza târzie (de tip Šárka).

<sup>5</sup> Informații personale de la dr. B. Soudský.

de cultură groase, ci se găsesc mai ales resturi de locuințe de suprafață alăturate sau chiar suprapuse și în parte deranjate. Materialele arheologice nu se scot de sub resturile locuințelor, ci din gropile mari de lângă ele. Fiind vorba de viețuire îndelungată, de multe ori materialele din pământul de umplutură al gropilor sînt amestecate și de aceea se produc uneori încurcături.

Cunoscîndu-se aria de răspîndire a primei faze și mai cu seamă inventarul ei, se ridică problema originii culturii cu ceramică liniară. În această privință cei doi arheologi, ca și alții, sînt de acord că în cadrul culturii respective sînt o serie de elemente de tradiție Criș. Alții însă afirmă că e vorba numai de un contact și paralelism în timp între cele două culturi. Din punctul de vedere al primului grup de cercetători, la care ne alăturăm, cultura Criș poate fi considerată ca unul din elementele ce au contribuit la formarea culturii cu ceramică liniară. În cazul de față credem că nu poate fi vorba de cultura Criș propriu-zisă, ci de un aspect cultural (făcînd parte din complexul mare carpato-balcanic) strîns înrudit cu cultura Criș.

Precizarea și cunoașterea conținutului fazei I, după periodizarea lui Evžen Neustupný, permit definirea elementelor de tradiție Criș. Purtătorii culturii cu ceramică liniară au folosit pe scară largă vase mari lucrate din pastă amestecată cu multă pleavă, specifice, comune și în cadrul culturii Criș. Ne referim la vasele cu corpul globular, alungit, cu gît cilindric și cu cîte patru sau șase torți, dispuse în două șiruri. Sînt de amintit străchinile adînci avînd adesea fundul îngroșat și străchinile cu cîteva piciorușe, comune ambelor culturi. Dintre elementele decorative, menționăm proeminențele rotunde, cu adîncituri pe mijloc, proeminențele împărțite în două. Pe buza unor vase cu decor liniar sînt făcute adîncituri ovale sau rotunde, ca și pe vasele de tip Criș. De asemenea, pînă tîrziu pe vasele din pastă primitivă s-au făcut ornamente compuse din șiruri de adîncituri duble în formă de « spic » ca și pe olăria de tip Criș<sup>1</sup>.

Se cuvin a fi amintite și alte elemente care s-au altoit (ca și acelea de tip Criș) pe fondul vechi local, și anume elementele de tip Vinča. Numai prin intermediul acestei culturi au putut fi transmise spre nord unele elemente de decor și de inventar ce nu sînt documentate în cadrul numeroaselor așezări locuite de oamenii culturii Criș. În cursul fazei I se întîlnește foarte rar decorul alcătuit din caneluri fine paralele verticale, ca și pe ceramica din complexele culturii Vinča<sup>2</sup>. Un alt decor caracteristic acestei culturi și bine reprezentat pe numeroase vase liniare este acela alcătuit din benzi cu suprafața punctată. El se întîlnește pe ceramica liniară de la sfîrșitul fazei a II-a și mai ales în cursul fazei a III-a<sup>3</sup>. Tot unei origini sudice din aria culturii Vinča, îi sînt atribuite cîteva spatule-figurine specifice<sup>4</sup> și unele figurine cu corpul plat și cu capul alungit<sup>5</sup>.

<sup>1</sup> Aceste date au fost menționate de Evžen Neustupný în comunicarea prezentată în luna iunie 1958 la Institutul de Arheologie din București.

<sup>2</sup> Informație de la Evžen Neustupný. Un fragment ceramic de acest tip a fost descoperit în cursul săpăturilor de la Hurbanovo (Bacherov Maier) din Slovacia.

<sup>3</sup> Evžen Neustupný, *op. cit.*, p. 400—404. De asemenea în comunicarea amintită în nota 1.

<sup>4</sup> *Ibidem*, p. 395, fig. 176, 1—2 și p. 403.

<sup>5</sup> În comunicarea amintită la nota 1.

Încă de la începutul evoluției lor, o parte din triburile culturii cu ceramică liniară, din cauze pe care nu le cunoaștem cu exactitate (unii specialiști sînt de părere că din pricina unei perioade de secetă), au pornit în căutare de terenuri noi pentru agricultură. La sfîrșitul primei faze și mai ales în cursul fazei a doua, un grup de triburi purtătoare ale culturii liniare au trecut munții și s-au răspîndit în sudul Poloniei. De acolo, mai tîrziu, au început să se răspîndească treptat pe trei direcții: spre nord, de-a lungul Vistulei și Odrei <sup>1</sup>, spre sud-est, de-a lungul Carpaților și spre vest de-a lungul fișiei de loess. În răspîndirea lor maximă, triburile liniare au ajuns, mai tîrziu în apus pînă în sudul Belgiei și nordul Franței <sup>2</sup>.

Pe noi ne interesează situația din partea răsăriteană a ariei lor de răspîndire și asupra acesteia vom insista.

Triburile culturii cu ceramică liniară pătrunse în sudul R. P. Polone, au introdus acolo cultivarea primitivă a plantelor și creșterea vitelor; în răspîndirea lor treptată spre nord au venit în contact cu diferite comunități locale. Unele dintre acestea trăiau în pădurile din preajma rîurilor, foloseau unelte macrolite și se ocupau cu pescuitul și vînatul, iar altele viețuiau pe dune și întrebuițau unelte microlite. Triburile liniare ajunse în regiunile mai nordice s-au amestecat cu comunitățile locale de pescari și vînători și le-au transmis metodele de cultivare primitivă a plantelor, păstrînd de la ei unele categorii de unelte <sup>3</sup>.

În cursul fazei a III-a și mai ales a IV-a, după Evžen Neustupný, și mijlocie, după dr. B. Soudský, unele triburi liniare au ajuns pînă la țărmlul Mării Baltice <sup>4</sup>. În perioada de răspîndire pe cursul inferior al Odrei și în Kujavia unde sînt regiuni de cernoziom, aceste triburi au format două centre puternice <sup>5</sup>.

S-a afirmat că pătrunderea în spre sud-est, pe teritoriul R. S. S. Ucrainene s-ar fi produs la sfîrșitul fazei a II-a și la începutul fazei a III-a. Pînă acum însă nu au fost publicate materiale tipice din regiunea amintită. În schimb, se cunosc vase și fragmente ceramice caracteristice pentru fazele a III-a și a IV-a.

Cu problemele culturii cu ceramică liniară din vestul R. S. S. Ucrainene s-a ocupat cu cîțiva ani în urmă arheologul I. K. Sveșnikov <sup>6</sup>, dar din cauza lipsei pe atunci a unor date precise, a ajuns la unele concluzii cu care nu sîntem de acord. După părerea d-sale, cultura cu ceramică liniară s-a dezvoltat pînă în perioada de trecere spre epoca bronzului. Dacă ne referim la cultura cu ceramică liniară propriu-zisă, vom constata că această concluzie nu mai poate fi menținută.

<sup>1</sup> Bogdan Kostrzewsky, *Le rôle de l'Odra aux temps préhistoriques*, în *PrzegArch*, 25, VIII, 2, 1949, p. 249.

<sup>2</sup> *Grosser Historischer Weltatlas*, München, 1954, harta 2b.

<sup>3</sup> Informație de la T. Wiszlanski de la Poznan.

<sup>4</sup> Cele mai nordice puncte de descoperire din Polonia sînt situate la nord-vest de orașul Szczecin.

<sup>5</sup> B. Kostrzewski, *op. cit.*, p. 249, harta 1.

<sup>6</sup> J. K. Sveșnikov, *Культура линейно-ленточной керамики на территории верхнего Поднепрорья и Западной Волини*, în *СА*, XX, 1954, p. 100—130.





de pe teritoriul țării noastre și trei puncte din nordul R. S. S. Moldovenești, cu resturi aparținând purtătorilor culturii cu ceramică liniară. Cel mai important complex cercetat pînă acum la noi este așezarea de la Glăvăneștii Vechi, în rest în majoritatea cazurilor este vorba de grupe izolate de fragmente ceramice și unelte rare.

★

Pe teritoriul țării noastre se cunosc următoarele puncte de descoperiri aparținând culturii cu ceramică liniară:

1. *Turdaș, r. Orăștie*. Încă din secolul trecut Zsófia Torma a descoperit printre numeroasele materiale neolitice din cunoscuta așezare și un ciob ce se aseamănă foarte mult cu cele liniare. Asupra fragmentului și asupra altor cioburi a atras atenția M. Roska<sup>1</sup> în anul 1936. După caracteristicile sale, fragmentul ceramic amintit poate fi considerat ca «import» sau cel puțin ca o influență din partea aspectului sau fazei Želizovce din vestul și nordul R. P. Ungare și din Slovacia. Celelalte fragmente menționate de M. Roska, prin caracteristicile decorului nu aparțin culturii cu ceramică liniară. La aceleași materiale se referă și N. Vlassa într-un articol recent<sup>2</sup>. Dînsul face aceeași greșală de a atribui culturii cu ceramică liniară toate cioburile considerate ca atare de către M. Roska. În articol mai admite, pe bună dreptate, că o parte din fragmente trebuie puse în legătură cu cultura «protobukk» (= cultura cu ceramică liniară est-slovacă). La Muzeul de la Cluj.

2. *Cipău, r. Luduș (I)*. În cursul lunii februarie 1955, pe terenul îngrășătoriei de porci ICIA de la Cipău, în cuprinsul unei așezări Criș, a fost delimitată o groapă de mormînt în care se afla un schelet în poziție chirchită. În pămîntul de umplutură al gropii s-au găsit mai multe fragmente ceramice de tip Criș și cîteva cioburi liniare<sup>3</sup>. Acestea din urmă (pl. II/13—16), prin tehnica de lucru, prin forme (mai ales pahare cu corpul bombat), și prin decor se aseamănă cu cele descoperite în Moldova și datează cu aproximație din faza a IV-a a culturii liniare. La Muzeul de la Cluj.

3. *Cipău, r. Luduș (II)*. În toamna anului 1957, E. Zrinyi, de la Muzeul regional de la Tîrgu-Mureș, a descoperit resturi de locuire destul de bogate, aparținînd culturii cu ceramică liniară (pl. II/17—20), în cursul cercetărilor de suprafață din cuprinsul unei cariere de nisip din preajma gării Cipău. Stratul conținînd materialele liniare «a apărut sub forma unei depuneri de înfățișare lenticulară încastrată în stratul de loess... la adîncimea de circa 1—1,20 m. Împreună cu ceramica au apărut cărbuni, cenușă, precum și numeroase oase,

Popovți și Zveniacika sînt adăugate după harta publicată de T. S. Passek (*op. cit.*, p. 35, fig. 2, nr. 18 și 19) și Luka Raikovețkaia (I. K. Sveșnikov, *op. cit.*, p. 105, nota 5). Descoperirea de la Skibenți a fost făcută de V. N. Danilenko (informație primită prin intermediul prof. M. Petrescu-Dîmbovița).

<sup>1</sup> M. Roska, *Die Sammlung Zsófia von Torma...*, Cluj, 1941, pl. CXIII, 17; idem, *La stratigraphie du Néolithique en Transylvanie*, în *Dolgszeged*, XII, 1—2, 1936, p. 42—51 și p. 27, fig. 1/1.

<sup>2</sup> N. Vlassa, *Cultura ceramicii liniare în Transilvania*, în *SCIV*, X, 2, 1959, p. 239.

<sup>3</sup> *Ibidem*, p. 240—242.

dinți și copite de cervideu (*Cervus elaphus*)<sup>1</sup>. Materialele datează din cursul fazei a IV-a a culturii cu ceramică liniară. La Muzeul regional de la Tîrgu-Mureș.

4. *Morești, r. Tg.-Mureș*. Cu prilejul vizitei făcute în iunie 1958, conf. K. Horedt ne-a arătat un lot de materiale tip Criș, descoperite în cursul săpăturilor de la Morești. Printre fragmentele de tip Criș se aflau și câteva de tip liniar, determinate ca atare de Evžen Neustupný. La Muzeul de la Cluj.

5. *Rupea, r. Rupea*. La marginea de sud a orașului, la poalele dealului Cohălmel, M. Ion Iosif, directorul Muzeului raional de la Rupea, a făcut cercetări de suprafață și a descoperit în malurile unei cariere, diferite fragmente ceramice de tip Criș, printre care se afla și unul caracteristic aparținând culturii cu ceramică liniară<sup>2</sup>. Prin decorul său alcătuit din linii verticale și alveole în chip de note muzicale, fragmentul poate fi atribuit perioadei de la sfârșitul fazei a III-a sau cel mult începutului fazei a IV-a. La Muzeul raional de la Rupea.

6. *Sălceni, r. Tecuci*. Pe teritoriul satului, pe valea Bogatei, în anul 1950, prof. Alexandru Obreja, de la Facultatea de Geografie din Iași, a găsit un fragment ceramic de tip liniar. Este cel mai sudic punct cunoscut pînă acum pe teritoriul Moldovei<sup>3</sup>. La Muzeul de Istorie a Moldovei de la Iași.

7. *Perieni, r. Bîrlad*. Complexul descoperit în primăvara anului 1949 se află pe valea Roșcanilor. Pe acest loc se găsesc resturile de locuire ale unei așezări Criș și pe alocuri, pe același teren, sînt răspîndite mici complexe liniare. Săpături M. Petrescu-Dîmbovița în anii 1949 și 1955. Au fost adunate materiale destul de puține (pl. III/32—39) din faza IV. La Perieni, în 1955 a fost stabilită pentru prima oară cronologia relativă dintre cultura Criș și cultura cu ceramică liniară<sup>4</sup>. Materialele la Muzeul de Istorie a Moldovei de la Iași.

8. *Pietriș, com. Ciocani, r. Bîrlad*. După cum ne informează Gh. Bichir, pe teritoriul satului au fost descoperite mai multe cioburi cu decor caracteristic culturii cu ceramică liniară. La Muzeul raional de la Bîrlad.

9. *Traian, r. Buhuși*. În cursul săpăturilor din întinsa așezare de pe Dealul Fintînilor s-au descoperit în ultimii ani și complexe aparținând unei așezări a purtătorilor culturii cu ceramică liniară. Primul grup de materiale de acest fel a fost descoperit încă din anul 1952, în partea de nord a complexului nr. 2. Acolo s-au găsit în afară de fragmente ceramice caracteristice (pl. III/55—70), câteva topoare de piatră în formă de calapod și o așchie de obsidiană. În anii următori s-au cercetat în cadrul așezării și alte complexe liniare. La început

<sup>1</sup> N. Vlăsa, *Cultura ceramicii liniare în Transilvania*, în *SCIV*, X, 2, 1959, p. 242.

<sup>2</sup> Vladimir Dumitrescu, *Céramique du type Criș et fragment rubané dans le Sud-Est de la Transylvanie*, în *Dacia*, N.S., II, 1958, p. 402—405.

<sup>3</sup> I. Nestor, *Cultura ceramicii liniare în Moldova...*, în *SCIV*, II, 2, 1951, p. 19.

<sup>4</sup> M. Petrescu-Dîmbovița și colectivul, *Raport asupra săpăturilor arheologice din județele Coovrlui și Tutova*, în *SCIV*, I, 1, 1950, p. 67; idem, *Sondajul stratigrafic de la Perieni*, în *Materiale*, III, 1957, p. 65, 79, 82.

s-a crezut și s-a scris că ele se găsesc la partea superioară a stratului de cultură Precucuteni. De curînd, după criticile aduse și în funcție de observații stratigrafice mai clare — s-a revenit asupra părerii vechi și se admite că materialele liniare se află într-un strat suprapus de cel care conține obiectele de tip Precucuteni. Unii dintre arheologii noștri încă de la început nu au fost de acord cu observațiile stratigrafice de la Traian, referitoare la cultura cu ceramică liniară. Materialele liniare de la Traian datează din faza a IV-a, probabil de la sfîrșitul acesteia și de la începutul fazei a V-a. O parte din ele au fost publicate în rapoartele preliminare<sup>1</sup>. Materialele se păstrează la Institutul de Arheologie din București.

10. *Negrești, r. Piatra-Neamț*. În privința descoperirii de pe teritoriul satului Negrești s-a produs o încurcătură. Grupul de fragmente ceramice descoperit acolo de C. Matasă a fost arătat prof. I. Nestor în anul 1942. Cînd s-a pus întrebarea unde au fost găsite cioburile s-a răspuns că la Ilișeni. Un sat cu acest nume nu există în preajma orașului Piatra-Neamț. Aceeași numire greșită este dată locului descoperirii și pe harta arheologică a fostului județ Neamț, ce însoțește un articol al lui C. Matasă. În schimb, în textul articolului se precizează că este vorba de Dealul Ilișeștilor de pe teritoriul satului Negrești. La suprafața solului, pe dealul amintit, C. Matasă a găsit diferite fragmente ceramice printre care și vasul fragmentar atribuit de prof. I. Nestor culturii cu ceramică liniară<sup>2</sup>. La Muzeul raional de la Piatra-Neamț.

11. *Zane, r. Iași*. Prin cercetările de suprafață efectuate de membrii colectivului Muzeului de Istorie a Moldovei, de la Iași, pe teritoriul satului au fost descoperite resturi de locuire aparținînd culturii cu ceramică liniară<sup>3</sup>. Alte informații lipsesc. Materialele la Muzeul de Istorie a Moldovei de la Iași.

12. *Dumbravă, r. Iași*. În apropierea satului s-au adunat fragmente ceramice aparținînd culturii cu ceramică liniară<sup>4</sup>. Alte informații lipsesc. Materialele la Muzeul de Istorie a Moldovei de la Iași.

13. *Păușești, r. Tg. Frumos*. La aproximativ 2 km spre sud de sat, în dreptul cantonului silvic, s-au adunat de la suprafața solului diferite fragmente ceramice dintre care unele par a aparține culturii cu ceramică liniară<sup>5</sup>. Materialele la Muzeul de Istorie a Moldovei de la Iași.

14. *Ciurbești, r. Iași*. La aproximativ 1 km spre sud de sat, pe locul numit Malul Iazului, s-au adunat printre altele și cioburi ce indică o locuire

<sup>1</sup> H. Dumitrescu și colectivul, *Șantierul Traian*, în *SCIV*, IV, 1—2, 1953, p. 50; idem, *Șantierul arheologic Traian*, în *SCIV*, V, 1—2, 1954, p. 36; idem, *Șantierul arheologic Traian*, în *SCIV*, VI, 3—4, 1956, p. 462—469, fig. 6—10; Jiří Neustupný, *Neue Beiträge zum Neolithikum Rumäniens*, în *Slovenska Archeologia*, VI, 2, Bratislava, 1958, p. 280—282.

<sup>2</sup> C. Matasă, *Cercetări din preistoria județului Neamț*, în *BCMI*, XXXI, fasc. 37, harta nr. 31 (Ilișeni), dar pe p. 125 (Dealul Ilișeștilor); I. Nestor, *Cultura ceramicii liniare în Moldova...*, în *SCIV*, II, 2, 1951, p. 18.

<sup>3</sup> N. Zaharia, M. Petrescu-Dîmbovița și Em. Zaharia, *Cercetări arheologice în orașul Iași și împrejurimi*, în *SCȘIași*, VII, 2, 1956, p. 45.

<sup>4</sup> N. Zaharia, *op. cit.*, p. 45.

<sup>5</sup> Idem, *Cercetările de suprafață efectuate în Moldova, în cursul anului 1954*, în *SCIV*, VI, 3—4, 1955, p. 905.

a purtătorilor culturii cu ceramică liniară<sup>1</sup>. Materialele la Muzeul de Istorie a Moldovei de la Iași.

15. *Valea Lupului, r. Iași*. În cursul cercetărilor de suprafață pe locul așezării în care a efectuat săpături Vlad Zirra în anul 1950, au fost găsite mai multe fragmente ceramice liniare și un toporaș calapod aparținând aceleiași culturi<sup>2</sup>. Este vorba de resturi liniare izolate. Remarcăm descoperirea lor pe locul așezării Criș. Credem că faptul se explică prin preferința purtătorilor celor două culturi de a alege drept loc de așezare, terenurile joase din lunca râurilor. Materialele la Institutul de Arheologie de la București.

16. *Lețcani, r. Iași*. Lingă biserica din sat au fost adunate diferite fragmente ceramice printre care și unele cioburi aparținând culturii cu ceramică liniară<sup>3</sup>. Materialele la Muzeul de Istorie a Moldovei de la Iași.

17. *Crivești, r. Tg.-Frumos*. Pe un tăpșan situat între două rișe, la est de biserică, se află o bogată așezare cu materiale din diferite epoci. Acolo s-au adunat și unele cioburi ce par a aparține culturii cu ceramică liniară<sup>4</sup>. Materialele la Muzeul de Istorie a Moldovei de la Iași.

18. *Larga Jijia, r. Vlădeni*. În partea de sud a grindului numit «La Grădină», s-au descoperit la suprafața solului materiale aparținând culturii Precucuteni și culturii cu ceramică liniară. În funcție de aceste date s-a încercat acolo, prin efectuarea unor sondaje, rezolvarea cronologiei relative dintre cele două culturi. Pe locul cercetat s-au găsit numeroase fragmente ceramice specifice fazei a IV-a a culturii cu ceramică liniară (pl. III/40—54), dar, din cauza dimensiunilor reduse ale suprafeței săpate nu s-au putut descoperi resturi de locuințe<sup>5</sup>. Materialele la Institutul de Arheologie de la București.

19. *Bădeni, r. Hîrlău*. La circa 3 km spre est de sat, pe Dealul Movilei, pe locul numit Movila Grădiștii au fost descoperite fragmente ceramice liniare<sup>6</sup>. Alte informații lipsesc. Materialele la Muzeul de Istorie a Moldovei de la Iași.

20. *Glăvăneștii-Vechi, r. Vlădeni*. Complexul arheologic de pe terasa inferioară a Jijiei a fost descoperit de Adrian Florescu. Săpăturile executate acolo în anii 1949—1950 au dus la descoperirea, printre altele, și a unor așezări neolitice timpurii: una aparținând culturii Criș și alta alăturată, aparținând culturii cu ceramică liniară. În cuprinsul acesteia din urmă s-au dezvelit resturi

<sup>1</sup> N. Zaharia, *Recunoașteri arheologice executate de colectivul Muzeului de Antichități din Iași, în anul 1953, în cuprinsul Moldovei*, în SCIV, VI, 1—2, 1955, p. 293.

<sup>2</sup> Ion Nestor și colectivul, *Săpăturile de pe șantierul Valea Jijiei (Iași — Botoșani — Dorohoi) în anul 1950*, în SCIV, II, 1, 1951, p. 57.

<sup>3</sup> N. Zaharia, *op. cit.*, p. 291.

<sup>4</sup> Idem, *Cercetări de suprafață efectuate în Moldova în cursul anului 1954*, în SCIV, VI, 3—4, 1955, p. 903.

<sup>5</sup> Alexandrina Alexandrescu, *Sondagiile de la Larga Jijia . . .*, în SCIV, III, 1952, p. 47—48, 55—56.

<sup>6</sup> N. Zaharia, *loc. cit.*, p. 900.

de locuințe de suprafață, vetre simple, gropi mari de formă ovală neregulată și diferite categorii de materiale liniare<sup>1</sup>. În funcție de caracteristicile ceramicii (pl. III/21—31), așezarea datează de la sfârșitul fazei timpurii și din faza mijlocie a culturii cu ceramică liniară (după periodizarea dr. B. Soudský), sau din fazele a III-a și a IV-a (după periodizarea lui Evžen Neustupný). Materialele la Institutul de Arheologie de la București.

21. *Suceava, r. Suceava*. În sectorul Șipot, pe un mic platou, a fost dezvelit un complex din pietre mici de riu, plate. Printre pietre se aflau fragmente ceramice liniare ce provin din vase modelate din pastă amestecată cu pleavă. Au fost găsite cioburi din vase de dimensiuni diferite ornamentate cu proeminențe rotunde sau cu proeminențe simple<sup>2</sup>. Materialele la Institutul de Arheologie de la București.

★

Se cuvine să remarcăm și cele câteva fragmente ceramice mici de aspect liniar, din vase de culoare cenușie, cu corpul bombat specific și cu decor compus din linii incizate paralele și orizontale, întrerupte prin alveole în chip de note muzicale. Aceste cioburi au fost descoperite de Corneliu N. Mateescu, în așezarea de la Vădastra (din sud-estul Olteniei)<sup>3</sup>, în asociere cu materiale de tip Vădastra I. Este o descoperire cu totul izolată ce se găsește la câteva sute de km distanță de cel mai apropiat punct locuit de purtătorii culturii cu ceramică liniară.

★

Oamenii culturii cu ceramică liniară de pe teritoriul R. P. Romîne și din regiunile vecine, obișnuiau să-și construiască așezările, pe marginile teraselor (Perieni, Florești) sau chiar pe grinduri scunde din luncile râurilor (Glăvăneștii-Vechi). Ca și în regiunile mai îndepărtate de țara noastră, de unde s-au răspândit, așezările lor erau relativ întinse, fără urme de întărituri. Așezările nefiind delimitate, locuințele erau distanțate și de aceea s-au format straturi de cultură foarte subțiri. În cazul așezării de la Glăvăneștii-Vechi este vorba de grupuri de colibe<sup>4</sup>.

Prin cercetările și săpăturile executate pînă acum nu a fost rezolvată în chip convingător problema tipurilor de locuințe folosite de purtătorii culturii cu ceramică liniară din regiunea noastră. În lucrările consultate sînt formulate păreri diferite. Prin săpăturile de la Nezvisko s-au descoperit resturile unei

<sup>1</sup> I. Nestor și colectivul, *Activitatea șantierului de săpături arheologice Iași—Botoșani—Dorohoi*, în *SCIV*, I, 1, 1950, p. 27—32; idem, *Săpăturile de pe șantierul Valea Jijiei (Iași—Botoșani—Dorohoi)*, în anul 1950, în *SCIV*, II, 1, 1951, p. 51—76; Ion Nestor, *Cultura ceramicii liniare în Moldova (pe baza săpăturilor arheologice de la Glăvăneștii-Vechi (Iași))*, în *SCIV*, II, 2, 1951, p. 17—26.

<sup>2</sup> B. Mitrea și colectivul, *Șantierul arheologic Suceava—Cetea Neamfului*, în *SCIV*, VI, 3—4, p. 777.

<sup>3</sup> Corneliu N. Mateescu, *Săpături arheologice la Vădastra*, în *Materiale*, VII, (sub tipar).

<sup>4</sup> Ion Nestor și colectivul, *Săpăturile de pe șantierul Valea Jijiei (Iași—Botoșani—Dorohoi)* în anul 1950, în *SCIV*, II, 1, 1951, p. 55.

locuințe de suprafață <sup>1</sup> și groapa unui semibordei mare <sup>2</sup>. În porțiunea cercetată se aflau găurile (cu diametrul de 0,20 m) a trei pari din scheletul construcției. Intervalul dintre pari era de 3 m. Parii fuseseră îngropați pînă la 0,40 m adîncime. Cu toate că resturile locuinței au fost în parte răscolite în cursul locuirii mai tîrzii, tripoliene, totuși i s-au putut determina dimensiunile și orientarea. Locuința avea aproximativ 12 m lungime și circa 7 m lărgime. Axul lung era orientat pe direcția NE—SV. Podeaua era din pămînt bătătorit. Vetrele simple se făceau din lut direct pe podea. Lîngă vetre se aflau platforme mici. Una din ele a fost făcută (din lut curat) direct pe podea, alta, de formă pătrată (2,2 × 2,2 m) tot din lut, dar pe o podea de lemne cioplite, iar ultima făcută pe o podea de piatră. Pe platforma cu podea de lemne se aflau patru pietre de rîșniță. În apropierea locuinței liniare de la Nezvisko se afla o groapă de caracter gospodăresc.

La Kotovane, nu departe de Nezvisko, au fost golite și studiate două locuințe de tipul bordeielor <sup>3</sup>, cu gropi de formă ovală neregulată. Pe podeaua lor nu s-au găsit resturi de vetre.

În nordul R. S. S. Moldovenești, la Florești, T. S. Passek a cercetat în decurs de mai mulți ani cîteva locuințe de tipul bordeielor. Semnalăm, de exemplu, bordeiul nr. 3. care avea forma ovală, alungită, cu lungimea maximă de 12 m și lățimea maximă de 4 m. Bordeiul era orientat cu axul lung pe direcția N—S. Podeaua bordeiului a fost cu suprafața neregulată și ajungea pe alocuri la 1,50 m, iar în alte locuri pînă la 2,50 m adîncime. Într-o adîncitură din podea s-au găsit resturi de cenușă și cărbuni, considerate ca fiind ale unei vetre <sup>4</sup>.

La noi, resturi de locuințe liniare au fost cercetate și studiate numai în așezarea de la Glăvăneștii-Vechi. Pe terenul dintre movila I și movila II, apoi pe locul acesteia din urmă, s-au dezvelit resturi din cîteva colibe de suprafață. După starea de conservare a rămășițelor păstrate se poate presupune că au stat multă vreme descoperite și supuse variațiilor de temperatură. Cercetarea resturilor găsite duce la concluzia că acele colibe au fost construite la suprafața solului din pari, împletitură de nuiele și apoi acoperite sumar cu lipitură de lut amestecat cu paie. Bucățile de chirpic ars sînt din lut cu bobul mare, amestecat cu o cantitate redusă de paie. Pe unii bulgări de lipitură se observă urme de pari. În legătură cu colibele de la Glăvăneștii-Vechi s-au găsit rămășițe de vetre simple <sup>5</sup>.

Resturile de locuințe de suprafață păstrate la Glăvăneștii-Vechi și mai ales cele de la Nezvisko, precum și gropile studiate la Kotovane și mai cu seamă cele de la Florești, sînt, după părerea noastră, indicii că foarte probabil și pe teritoriul zonei estice a ariei lor de răspîndire, purtătorii culturii cu ceramică liniară și-au construit locuințele după același sistem ca și în partea de apus a teritoriului pe care au viețuit, numai că resturile unor astfel de locuințe

<sup>1</sup> E. K. Cernîș, *op. cit.*, p. 52.

<sup>2</sup> În comunicarea ținută la Seminarul sovieto-romîn de arheologia comunei primitive de la Chișinău (U.R.S.S.), E. K. Cernîș a amintit că în aceeași așezare liniară a descoperit și resturi de bordei.

<sup>3</sup> I. K. Sveșnlkov, *op. cit.*, p. 113—114.

<sup>4</sup> T. S. Passek, *op. cit.*, p. 41.

<sup>5</sup> I. Nestor și colectivul, *op. cit.*, p. 53—55.

trebuie căutate prin suprafețe de câteva sute de metri pătrați. În consecință, credem că pe locul unde au fost locuințele liniare se vor găsi pînă la cîte cinci șiruri paralele de găuri de pari, iar lîngă locuințe și în lungul lor se vor delimita gropi de formă ovală prelungă, ca groapa din sectorul III 1949 de la Glăvăneștii-Vechi sau ca gropile de la Kotovane și de la Florești.

După cum am arătat, singura așezare liniară de la noi, cercetată mai intens, este cea de la Glăvăneștii-Vechi (pl. II/1). De aceea, în prezentarea ce urmează ne vom referi mai ales la materialele descoperite acolo<sup>1</sup>.

Purtătorii culturii cu ceramică liniară din așezarea de la Glăvăneștii-Vechi au folosit unelte de silex, de obsidiană, de piatră și de os, dar pînă acum nu avem nici o dovadă că ar fi folosit și metalul.

Pentru făurirea instrumentelor de silex (pl. II/2—7) se întrebunțau mai multe feluri de cremene, de obicei procurată din regiune. În majoritatea cazurilor sînt piese de silex de calitate, de culoare fumurie, mai rar galben închis sau cenușiu-alburie. O serie din uneltele de la Glăvăneștii-Vechi sînt patinate parțial, din cauză că au fost făcute din unelte paleolitice reutilizate<sup>2</sup>. Din silex se realizau micro-lame fine (desigur din nuclee lunguiețe și subțiri) numeroase răzuitoare, riciuitoare discoidale, lame obișnuite și percutoare sferice. Mai sînt de amintit un străpungător, un vîrf de săgeată din lamă cu peduncul și o lamă scurtă ce a servit la o unealtă compusă (cu jghiab). Lama păstrează urme de lustruire pe un colț (pl. II/6), pe muchia lucrătoare are mai multe rețușe. Unele piese par a reprezenta o tradiție mezolitică. Remarcăm faptul că printre unelte s-au găsit cîteva piese de formă geometrică.

În complexul liniar de la Traian, s-au găsit și unelte făcute din cuarțit.

În legătură cu așezările cu ceramică liniară de la Glăvăneștii-Vechi<sup>3</sup>, de la Traian<sup>4</sup> și de la Florești<sup>5</sup> s-au descoperit cîteva așchii și unelte de obsidiană. Materia primă era obținută pe cale de schimburi intertribale de obicei întîmplătoare, probabil de la comunitățile ce trăiau în preajma munților vulcanici din sud-estul Transilvaniei. Nu putem exclude însă și faptul că pînă în regiunea așezării de la Glăvăneștii-Vechi ar fi putut ajunge și unele piese lucrate din obsidiană originară din regiunea cursului superior al Tisei.

Se cuvine să insistăm asupra uneltelor de piatră șlefuită. De obicei, din cuprinsul complexelor liniare s-au scos la iveală topoare în formă de calapod. În cursul săpăturilor sub movila II—1949, de la Glăvăneștii-Vechi, s-au descoperit și topoare neperforate, plate, de formă dreptunghiulară (pl. II/9). Pe locul menționat se afla un « atelier » mic pentru prelucrarea unor astfel de topoare<sup>6</sup>.

<sup>1</sup> Materialele descoperite acolo le-am putut vedea și studia datorită bunăvoinței prof. Ion Nestor, căruiua îi aducem și cu acest prilej mulțumirile noastre. Alte materiale scoase la iveală cu prilejul săpăturilor de la Larga Jijia ne-au fost arătate cu multă bunăvoință de Alexandrina Alexandrescu. În rest am folosit numai materialele și datele publicate.

<sup>2</sup> I. Nestor și colectivul, *op. cit.*, p. 54—55.

<sup>3</sup> *Ibidem*, p. 55.

<sup>4</sup> H. Dumitrescu, *Șantierul arheologic Traian (1954)*, în *SCIV*, VI, 3—4, 1955, p. 466.

<sup>5</sup> T. S. Passek, *op. cit.*, p. 43.

<sup>6</sup> Ion Nestor și colectivul, *op. cit.*, p. 34.



Spre deosebire de uneltele descrise, cele de os erau destul de rare. Ele sînt reprezentate prin cîteva sule de os (Glăvăneștii-Vechi, Florești) și prin spatule (Florești) <sup>1</sup>.

Din răspîndirea punctelor de descoperire de la noi și din alte părți rezultă că purtătorii culturii cu ceramică liniară preferau locurile situate pe cîmpie sau stepe (majoritatea așezărilor din Moldova sînt grupate în stepa Jijiei). Preferința se explică prin ocupația dominantă a acelor oameni: cultivarea primitivă a plantelor. Se pot aduce o serie de argumente de ordin arheologic. Așa, de exemplu, amintim că lutul pentru lipitură de pe pereții colibelor era amestecat cu paie. O mare parte din ceramică, inclusiv greutățile de lut, au fost modelate din pastă amestecată cu multă pleavă. Citeodată, în spărtura cioburilor liniare din categoria amintită se pot observa urme de boabe de cereale. În spărtura cîtorva fragmente ceramice liniare de la Glăvăneștii-Vechi s-au găsit urme de boabe de griu (de tipul *Triticum monococcum*) <sup>2</sup>. În privința uneltelor folosite la adunarea recoltei avem indicii (lama de silex cu urme de lustruire pe un colț) că existau unelte compuse, un fel de seceri de tipul celor descoperite de exemplu la Karanovo <sup>3</sup>. În fiecare locuință liniară, de la Glăvăneștii-Vechi, s-a găsit cîte o rîșniță de piatră, de dimensiuni reduse <sup>4</sup>.

În afară de griu, oamenii cultivau și alte plante. Cu prilejul săpăturilor de la Nezvisko s-au descoperit resturi de boabe de alac (*Triticum monococcum*) și de mazăre <sup>5</sup>.

Cultivarea primitivă a plantelor cu unelte încă slab dezvoltate, presupunea efortul comun al întregii comunități din așezare. Faptul că membrii comunităților locuiau și munceau în comun este oglindit în documentarea arheologică mai ales prin locuințele de dimensiuni apreciabile, cu mai multe încăperi și vetre.

Observațiile privitoare la tipurile de așezare, de locuințe și la ocupații permit să se tragă concluzia admisă în general, că oamenii culturii cu ceramică liniară duceau trai semistabil. Din cauza secătuirii solului, după un șir de ani, comunitățile erau nevoite să se mute dintr-un loc într-altul.

O altă ocupație bine documentată în așezarea de la Glăvăneștii-Vechi era aceea a creșterii animalelor domestice <sup>6</sup>. În preajma locuințelor liniare s-au găsit numeroase oase de animale printre care predomină bovinele de talie mare <sup>7</sup>. S-au mai adunat oase de oi sau de capre și de porc <sup>8</sup>. Date foarte interesante cu privire la materialul faunistic găsit în așezarea liniară de la Florești (R. S. S. Moldovenească) sînt publicate de T. S. Passek <sup>9</sup>. Din cuprinsul bordeielor liniare nr. 1 și 3 au fost scoase la iveală 250 de oase de animale domestice și sălbatice, aparținînd la 34 de indivizi. Dintre animalele domestice

<sup>1</sup> T. S. Passek, *op. cit.*, p. 43.

<sup>2</sup> Ion Nestor, *Cultura ceramicii liniare în Moldova...*, p. 22.

<sup>3</sup> V. Миков, *Культура неолита энеолита и бронзы в Болгарии (по данным раскопок за последние годы)*. În SA, 1958, 1, p. 50, fig. 3,1.

<sup>4</sup> Ion Nestor și colectivul, *op. cit.*, p. 53.

<sup>5</sup> T. S. Passek, *Семинар по вопросам первобытной археологии Молдавии, Румынии, и прилегающих районов Украины*, În SA, 1959, 1, p. 330.

<sup>7</sup> Ion Nestor și colectivul, *op. cit.*, p. 55.

<sup>7</sup> Informație de la Corneliu N. Mateescu.

<sup>8</sup> *Ibidem*.

<sup>9</sup> T. S. Passek, *Новые открытия на территории СССР...*, p. 44.

sînt reprezentate mai bine — ca și la Glăvăneștii-Vechi — bovinele (10 indivizi), apoi urmează porcinele (5 indivizi) și în sfîrșit ovi-caprinele (2 indivizi). O proporție asemănătoare între animalele domestice s-a constatat și în așezarea de la Nezvisko<sup>1</sup>.

Oasele de animale sălbatice descoperite în așezările liniare din țara noastră nu au fost încă studiate. Numai în cazul descoperirii din preajma gării Cipău sînt amintite copite de cervideu (*Cervus elaphus*). În schimb, la Florești<sup>2</sup> au fost adunate și determinate numeroase oase de animale sălbatice. Între ele predomină mistrețul (5 indivizi), urmează apoi cerbul (4), bourul sau zimbrul (3), căprioara (2), castorul (2). Aceste resturi sînt dovezi evidente ale faptului că la comunitățile liniare, vînătoarea mai juca un rol destul de important.

În cuprinsul stațiunii de la Glăvăneștii-Vechi, în diferite puncte s-au dezvelit grupuri de greutăți de lut ars (pl. II/12). Ele au fost modelate din lut amestecat cu paie și pleavă și sînt foarte sfărîmicioase. Unele greutăți au formă ovoidală, plată, iar altele sînt de formă sferică, turtită. Ambele categorii au cîte un orificiu spre una din extremități. Greutățile precum și prezența unui număr destul de mare de fusaiole de lut ars (pl. II/10—11), lucrate cu multă grijă, sînt indicii cu privire la ocupația țesutului la războiul vertical<sup>3</sup>.

Mai multe oase de pești mari, valvele de scoici și cochiliile de melci găsite într-o groapă din așezare sînt indicații că acei oameni se ocupau, de asemenea, cu pescuitul și cu culesul. După informațiile primite de la Corneliu N. Mateescu, cochiliile sînt de la melci de tipul *Cepaea Vindobonnensis* și *Helicella striata*. Astfel de melci trăiesc în regiuni cu vegetație și climă de stepă.

Ceramica folosită de oamenii culturii cu ceramică liniară este reprezentată la Glăvăneștii-Vechi<sup>4</sup> și în celelalte așezări de la noi, prin două categorii principale: prin vase din pastă amestecată cu multă pleavă, cu ardere slabă (în spărtură ele au de obicei culoare neagră, cu strate superficiale de culoare cenușie sau roșcată) și cu ornamente relativ puține. Este vorba de vase cu corpul bombat cu marginea în prelungirea directă a pereților vasului. Pereții au grosimea variabilă între 1—2 cm în majoritatea cazurilor suprafața exterioră a vaselor a fost netezită fără prea multă grijă. Ornamentele sînt în general simple și constau din șiruri de adîncituri (mai dese sau mai rare) în lungul buzei din adîncituri făcute cu unghia pe corpul vasului alteleori se făceau adîncituri cu un instrument de formă neregulată. Decorul în relief se compunea din brîuri alveolate în relief, scurte, din proeminențe plate aplicate de formă rotundă cu albiere regulată pe mijloc; pe alte cioburi proeminențele sînt țuguite sau prelunghi (pe verticală), unele din ele erau împărțite în două sau în trei părți. Cîteodată pe proeminențe se făceau grupuri de adîncituri rotunde. Astfel de vase au fost întrebuițate, în mare măsură, la păstrarea rezervelor, de hrană.

A doua categorie ceramică este alcătuită din vase lucrate din pastă fină. Majoritatea vaselor au forma de pahar, cu corpul bombat. Marginea paharelor este totdeauna în prelungirea rotunjimii corpului, adesea e îngroșată puțin.

<sup>1</sup> T. S. Passek, *Семинар по вопросам первобытной археологии...*, p. 330.

<sup>2</sup> *Ibidem*, *Новые открытия на территории СССР...*, p. 44.

<sup>3</sup> Ion Nestor și colectivul, *op. cit.*, p. 53.

<sup>4</sup> *Ibidem*, p. 55.

Buza paharelor se constată a fi de obicei aproape ascuțită. La Glăvăneștii-Vechi se întâlnesc adesea și străchioare adânci, tronconice. Mai rar sînt documentate și vasele piriforme, cu gît scund. Trecerea de la pereți spre fundul vaselor este abia perceptibilă. Paharele au de obicei suprafața lustruită cu atenție deosebită. Unele pahare au suprafața netedă compactă, în timp ce altele, probabil din cauza arderii defectuoase sînt sfărâncioase. Decorul acestei categorii ceramice este compus mai cu seamă din linii incizate, subțiri, făcute

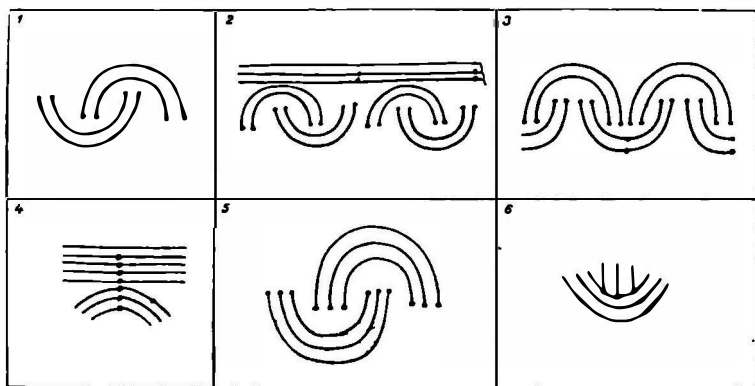


Fig. 1. — Motive ornamentale spiralice întregite în funcție de porțiunile de decor păstrate pe diferite fragmente ceramice liniare descoperite în diverse așezări de pe teritoriul R.P.R.

cu un instrument ascuțit. Pe cioburi rare de la Glăvăneștii-Vechi se întâlnesc grupuri de linii paralele verticale (element decorativ vechi) și benzi cu suprafața punctată. De obicei, în lungul marginii paharelor (și a altor vase) erau trasate de la 1 la 4 linii paralele, orizontale, distanțate la intervale aproape egale. Pe vasele din aceeași așezare se mai întâlnesc grupuri de semicercuri îmbucate și mai cu seamă în zig-zag sau alte motive decorative de caracter geometric. Destul de rare sînt cioburile cu decorul divizat în metope avînd suprafața hașurată cu linii paralele oblice. O caracteristică importantă o constituie obiceiul de a împodobi colțurile unghiurilor sau capetele liniilor cu adîncituri ovale asemănătoare cu « notele muzicale », sau cu alveole ovale prelungi. În urma arderii vasele din această categorie dobîndeau culoarea cenușie, cu diferite nuanțe ajungînd uneori pînă la negru.

În așezările de la Zveniacika și Nezvisko se constată adesea că pe unele vase intervalele dintre linii au fost vopsite cu culoare roșie<sup>1</sup>. Aceeași metodă de ornamentare se observă și pe unele vase liniare din Cehoslovacia. În schimb, pînă acum obiceiul nu este documentat la noi și nici pe teritoriul R. S. S. Moldovenești.

Pînă acum în așezările culturii cu ceramică liniară din U.R.S.S. și de la noi nu s-au găsit figurine antropomorfe sau zoomorfe. Cunoscînd însă situația din partea apuseană a ariei de răspîndire a acestei culturi, putem crede că

<sup>1</sup> T. S. Passek, *Семинар по вопросам первобытной археологии* . . . , p. 330.

ele vor fi descoperite în viitor și la noi, atunci când se vor face săpături mai intense în astfel de așezări.

Ritul funerar al acestei culturi este foarte slab documentat în regiune. Mormîntul cu schelet chirchit, descoperit la Cipău ar putea aparține culturii cu ceramică liniară<sup>1</sup>. Lîngă schelet nu s-au găsit obiecte depuse intenționat odată cu cadavrul. În pămîntul de umplutură al gropii sînt cioburi de tip Criș (care probabil au fost antrenate din stratul de cultură al așezării Criș, în care a fost săpată groapa mormîntului) și mai multe fragmente de ceramică liniară. Întrucît acestea sînt mai noi, credem că ele constituie elementul ce permite datarea mormîntului și considerarea scheletului ca fiind al unui purtător al culturii cu ceramică liniară. Pînă în prezent în U.R.S.S. se cunoaște numai mormîntul de la Nezvisko<sup>2</sup>, găsit la 2,38 m adîncime față de nivelul actual al solului. Din descrierea complexului rezultă că este vorba de un mormînt de incinerare parțială făcută pe acel loc. Din schelet s-au păstrat doar o parte din oasele lungi și fragmente din cutia craniană. Lîngă resturile scheletului s-au dezvelit numeroase fragmente de vase. În funcție de cioburile adunate s-au putut număra circa 18 vase fragmentare sau sparte cu totul. Vasele de ofrandă fuseseră aranjate lîngă cap și picioare. Din inventarul funerar mai făceau parte cîteva lame de silex și un toporaș calapod. Mormîntul de incinerare parțială descris constituie o raritate în aria culturii cu ceramică liniară.

Cercetătoarea cehă Maria Steklá, care s-a ocupat cu problema ritului funerar al acestei culturi, arată că pînă în anul 1956 erau cunoscute morminte aparținînd culturii cu ceramică liniară în 169 de localități<sup>3</sup>, dar ritul incinerării — după datele prezentate de M. Steklá — apare mai tîrziu în zona dunăreană de-abia la începutul culturii cu ceramica ornamentată cu benzi de înțepături succesive<sup>4</sup>. În funcție de datele cuprinse în lucrarea de sinteză a M. Steklá și avînd în vedere faptul că pînă în prezent la noi, din epoca neolitică, se cunosc numai morminte de inhumare (începînd cu cultura Criș) considerăm că și purtătorii culturii cu ceramică liniară de pe teritoriul nostru au cunoscut și folosit mai ales ritul inhumare, ca și comunitățile înrudite din aria de răspîndire vestică. Obiceiul cunoscut acolo era acela de a înmormînta pe cei decedați în gropi simple în poziție chirchită, mai adesea pe partea stîngă. Orientarea scheletelor era variabilă dar predomina direcția est-vest<sup>5</sup>.

★

Pentru o încadrare mai precisă a complexelor culturii cu ceramică liniară de la noi și din teritoriile vecine de la nord și nord-est, ne vom folosi de unele caracteristici ale ceramicii. Categoria de vase de uz comun, din pastă amestecată cu pleavă încă nu a fost studiată suficient pentru a fi folosită ca indiciu cronologic. În schimb, ceramica fină prezintă destule indicații în acest sens.

După cum am arătat cele mai vechi materiale liniare din vestul R. S. S. Ucrainene cunoscute din publicații aparțin fazei a III-a a culturii cu ceramică

<sup>1</sup> N. Vlassa, *Cultura ceramicii liniare în Transilvania*, în *SCI V*, X, 2, 1959, p. 240-241.

<sup>2</sup> E. K. Cernîș, *op. cit.*, p. 52.

<sup>3</sup> M. Steklá, *Pohrby lidu s volutovou a vylpchanou keramikou*, în *AR*, VIII, 1956. 5, p. 770.

<sup>4</sup> *Ibidem*, p. 771.

<sup>5</sup> *Ibidem*,

liniară <sup>1</sup>. Din aceeași fază datează și un fragment ceramic descoperit la Florești <sup>2</sup>. Ciobul este ornamentat printr-o bandă cu suprafața punctată. În cadrul complexelor de pe teritoriul Moldovei pînă acum sînt foarte puține elemente ce pot fi legate de asemenea de faza a III-a. La Glăvăneștii-Vechi au fost descoperite mai multe fragmente de acest tip. Ne referim de exemplu la un ciob ornamentat cu o bandă cu suprafața punctată, un altul avînd pe corp pînă la buză un grup de două linii paralele verticale (pl. III 26); marginea nu este delimitată cu linii orizontale. Asemănător este ciobul descoperit la Rupea. Cert este faptul că din R. S. S. Ucraineană pînă la Glăvăneștii-Vechi și mai la sud este bine reprezentată faza mijlocie sau faza a IV-a. Materialele descoperite pînă acum constituie o dovadă că răspîndirea triburilor de pe teritoriul R. S. Cehoslovace prin sudul R. P. Polone s-a continuat și în decursul fazei a IV-a. Elementele ei caracteristice printre altele sînt și decorul executat cu deosebită grijă; marginile vaselor erau subliniate prin cîteva linii paralele mai jos urmînd decorul de caracter geometric; alveolele de formă ovală regulate superficiale.

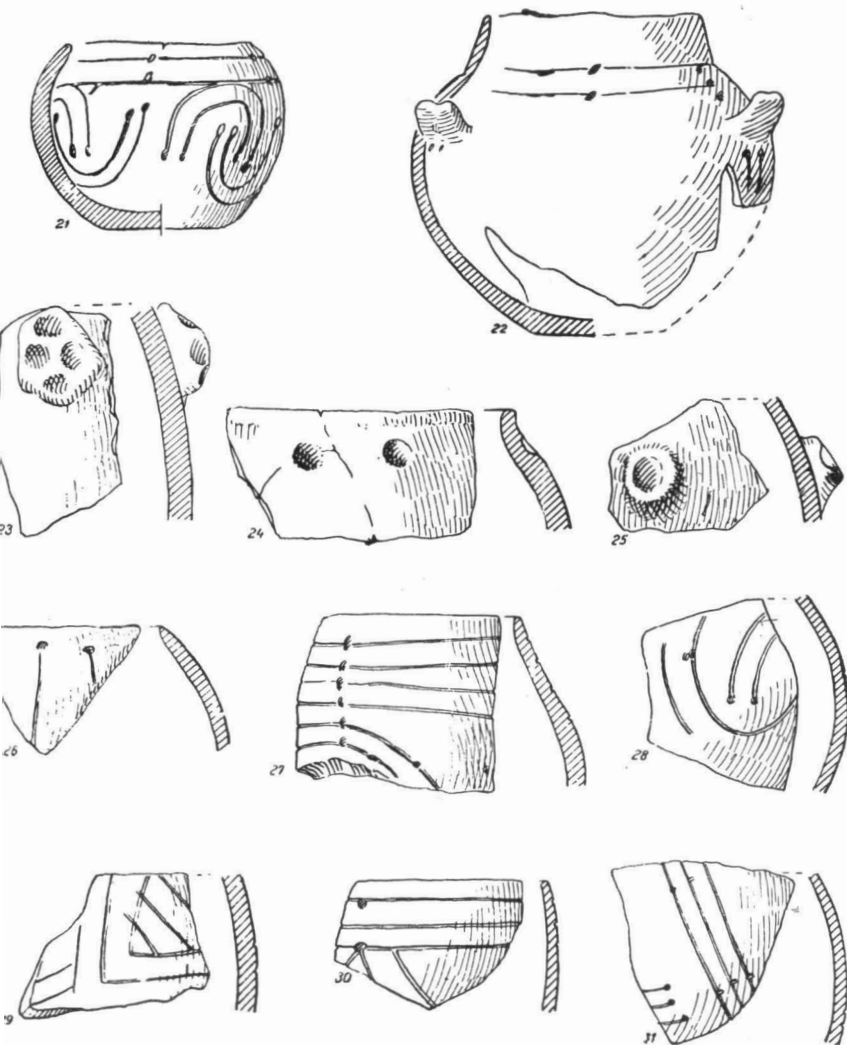
Pe cîteva vase găsite la Nezvisko, la Florești, la Glăvăneștii-Vechi și la Larga Jijia se observă un sistem de lucru caracteristic pentru ceramica din faza a IV-a a culturii cu ceramică liniară din Moravia. Anume, după modelarea vasului și după executarea decorului incizat toată suprafața lui exterioară era lustruită cu multă migală din care cauză o parte din linii și alveole erau astupate cu totul iar la celelalte, marginile alveolelor ajungeau și ele lustruite.

Studiind tehnica de lucru și motivele ornamentale de pe materialele liniare descoperite pe teritoriul țării noastre am ajuns la concluzia că pe baza lor se pot deosebi trei etape din cursul locuirii purtătorilor culturii cu ceramică liniară. La Glăvăneștii-Vechi sînt documentate, precum am arătat, unele materiale din faza a III-a probabil de la sfîrșitul ei (pl. III/26) dar predomină materialele specifice pentru faza a IV-a (pl. III/21, 28, 30). La Prieri și mai ales la Traian, pe lângă ornamentele din faza a IV-a, sînt unele elemente decorative ce permit să presupunem că ele sînt de la sfîrșitul fazei a IV-a, eventual de la începutul fazei a V-a. Printre cioburile de la Prieri sînt unele cu decorul trasat cu grijă ca în faza a IV-a (pl. III/34—38). În schimb, pe alte cîteva fragmente liniile sînt neregulate și asimetrice (pl. III/33, 39). Extremitățile liniilor nu sînt unite și nu au alveole (pl. III/37, 39). Printre materialele descoperite la Traian, de asemenea, pot fi menționate o serie de cioburi ornamentate cu grijă (pl. III/60—62), iar altele au decorul incizat fără alveole, compus din linii întretăiate, asociate cu unghiuri simple, izolate. Pe un ciob s-a făcut decorul din linii subțiri, paralele cu linii mai groase. Din două linii groase s-a făcut un unghi ce are pe vîrf o adîncitură ovală prelungă (pl. III/66). Grupului de materiale liniare mai tirzii îi atribuim și un ciob interesant, descoperit la Traian. Fragmentul provine dintr-un vas avînd pe corp decorul alcătuit din linii paralele; din loc în loc, la intervale mici, aceste linii sînt întretăiate de liniuțe verticale (pl. III/68). Un astfel de ornament este specific pentru faza

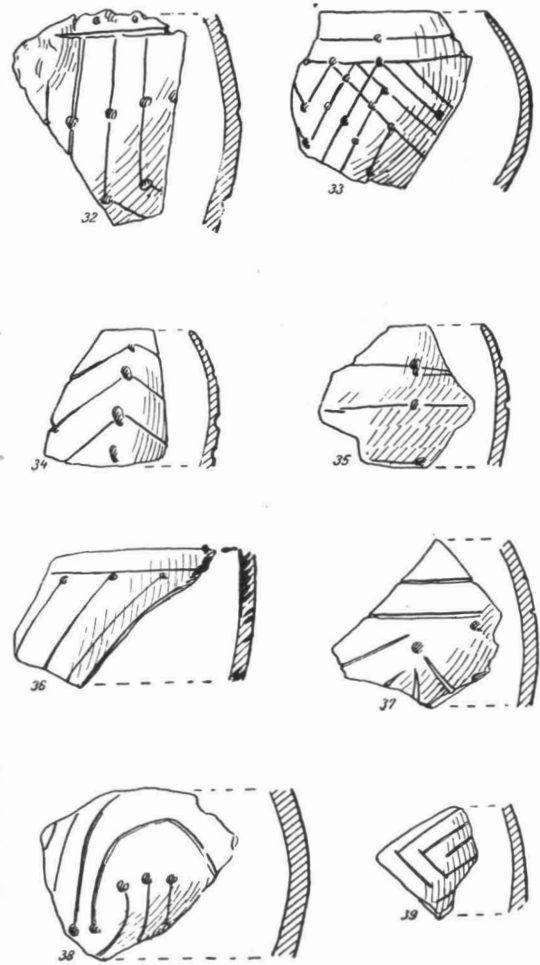
<sup>1</sup> De exemplu, I. K. Svešnikov, *op. cit.*, p. 12, pl. III/5.

<sup>2</sup> T. S. Passek, *Новые открытия на территории СССР...*, p. 43, fig. 9/6.

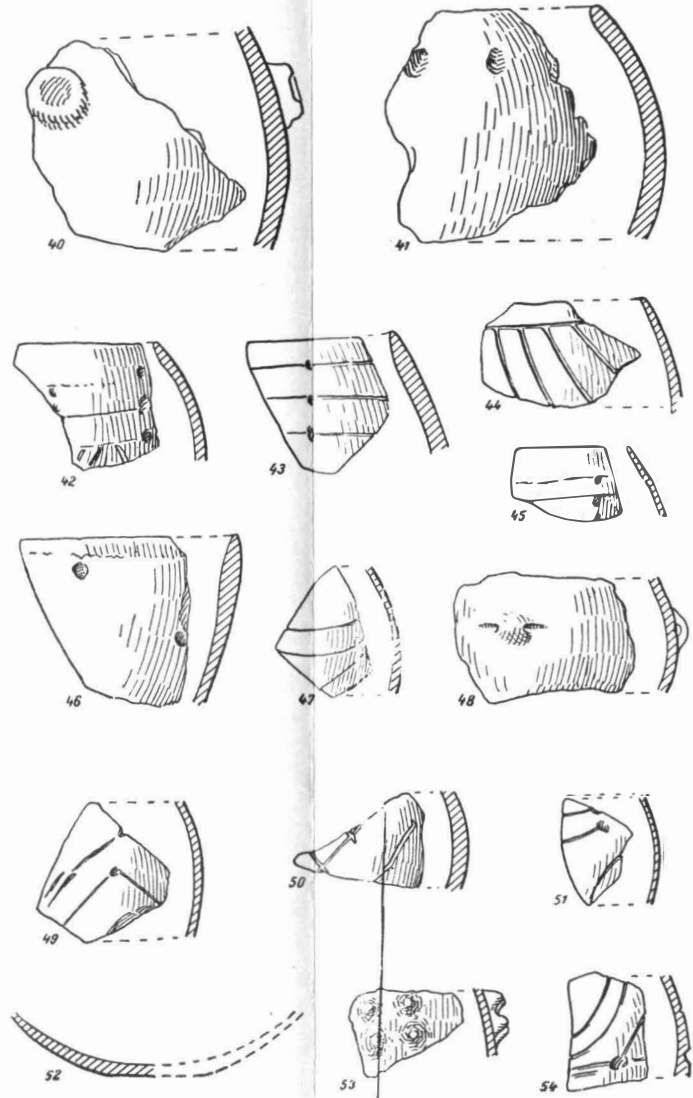
GLĂVĂNEȘTII VECHI



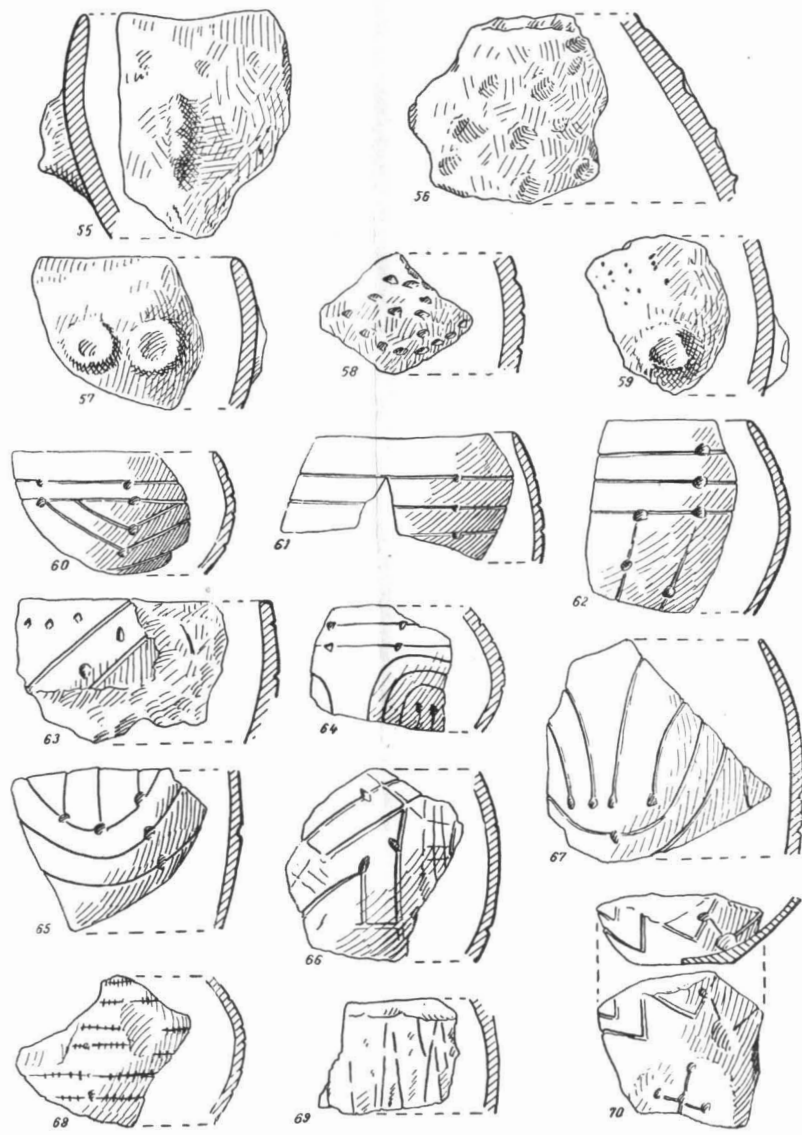
PERIENI



LARGA JIJIEI



TRAIAN



Pl. III. — Vase și fragmente ceramice liniare descoperite în diferite așezări de pe teritoriul Moldovei.

a V-a din Cehia și el se întâlnește câteodată, în sudul Germaniei și în sudul Poloniei.

Pe teritoriul R. P. Ungare și R. S. Cehoslovace, cultura cu ceramică liniară s-a dezvoltat paralel cu alte culturi. Precizarea raporturilor cronologice dintre diferitele aspecte s-a făcut pe baza unor observații stratigrafice. În Slovacia estică, în așezarea Barca III, L. Hájek<sup>1</sup> a determinat mai multe straturi de cultură, primul, cel inferior, conținea materiale aparținând culturii cu ceramică liniară est-slovacă, iar următorul, ceramică de tip Bükki propriu-zisă. Raporturile în timp dintre cultura cu ceramică liniară cu culturile Bükki și Tisa sînt destul de bine cunoscute prin diferite descoperiri. Astfel, în nordul Slovaciei, în cursul unor săpături din peștera Șarkanova Dira de lângă satul Porač<sup>2</sup>, Juraj Bárta a descoperit în același strat de cultură, materiale de tip Bükki și altele aparținând culturii cu ceramică liniară. După ornamentele de pe cioburile liniare, se poate spune că este vorba de faza mijlocie, a IV-a.

Observații interesante s-au făcut și pe locul Bacherov Maier de la Hurbanovo, în vestul Slovaciei, unde pe același vas erau motive ornamentale de tip Želízovce asociate cu elemente de decor de clară influență Bükki<sup>3</sup>. Descoperirile din R. P. Ungară de la Nagytétény<sup>4</sup> și din alte puncte confirmă contemporaneitatea dintre aspectul Želízovce (ultima fază a culturii cu ceramică liniară din regiunea de vest a Slovaciei) cu culturile Bükki și Tisa. Din datele citate, în stadiul actual al cercetărilor, se degajă concluzia că evoluția culturii Bükki s-a produs în cursul unei perioade mai îndelungate și în acest caz ea a putut fi contemporană în parte cu faza a IV-a liniară și cu faza ultimă Želízovce. Se cuvine remarcat faptul că în sudul Poloniei pînă în preajma Krakoviei s-au găsit rare fragmente ceramice de tip Bükki<sup>5</sup> explicabile prin influențe sau mai curînd prin «import».

De asemenea, se cuvine să amintim că și triburile din faza Želízovce au avut o răspîndire destul de mare; elementele cele mai sudice, probabil ajunse pe cale de «import», sînt: cele din așezarea de la Vinča<sup>6</sup>, din stratul Vinča B 2 și fragmentul ceramic semnalat de M. Roska și descoperit la Turdaș, în condiții stratigrafice neclare<sup>7</sup>. Triburile fazei Želízovce s-au răspîndit treptat și spre nord, pe teritoriul R. P. Polone și au pătruns pînă în regiunea Krakoviei<sup>8</sup> și chiar mai departe pînă la Złota, în regiunea Sandomierz<sup>9</sup>.

Pe teritoriul U.R.S.S. și la noi s-au făcut observații stratigrafice importante. Primele date ne-au fost furnizate de săpăturile făcute de E. K. Cerniș,

<sup>1</sup> L. Hájek, *Nová skupina páskové keramiky na východním Slovensku*, în *AR*, IX, 1957, 1, p. 3—9.

<sup>2</sup> Dr. J. Bárta, *Neolitické osídlenie jaskýň pri Porači na Slovensku*, în *AR*, VIII, 1956, 5, p. 637.

<sup>3</sup> Bohuslav Novotný, *Die Slowakei in der jüngeren Steinzeit*, Bratislava, 1958, p. 13; idem, *Slovensko v mladšej dobe Kamenej*, Bratislava, 1958, pl. VII/1.

<sup>4</sup> Gallus Sándor, *A nagytétényi neolitikus str.*, în *AE*, XLIX, 1936, p. 85—86.

<sup>5</sup> Informații de la Janusz Kozłowski de la Kraków.

<sup>6</sup> Miloje M. Vasić, *Преисториска Винча, IV, керамика*, Beograd, 1936, p. 42, 52, fig. 54, adînceimea 6,6 m.

<sup>7</sup> M. Roska, *op. cit.*, p. 27, fig. 1/1.

<sup>8</sup> Bohuslav Novotný, *Die Slowakei in der jüngeren Steinzeit*, Bratislava, 1958, p. 13.

<sup>9</sup> Informație de la prof. Zsófia Podkovinska de la Institutul de Arheologie din Varșovia.

în anul 1953, la Nezvisko<sup>1</sup>. Acolo, la baza depunerilor arheologice au fost descoperite: un strat cu materiale liniare, suprapus de un nivel cu materiale de tip Tripolie B 1 (după periodizarea T. S. Passek), adică de tip Cucuteni A, și de un alt nivel din faza Tripolie B 2, materiale care la noi corespund cu cele de tip Cucuteni A—B (aspectul de la Corlăteni).














1  2 	GLĂVĂNEȘTII VECHI	PERIENI	ZĂNEȘTI	FLOREȘTI (U.R.S.S.)	IZVOARE
FAZA ARIUȘD					
FAZA IZVOARE					
FAZA LARGA-JIJIA					
FAZA GIULEȘTI					
CULTURA CU CERAMICĂ LINIARĂ					
CULTURA CRIȘ					

Fig. 2. — Tabel comparativ cu precizarea succesiunii cronologice relative a diferitelor culturi din epoca neolitică din estul țării noastre și din sud-estul U.R.S.S.; 1, așezare; 2, loc de descoperire cu una sau mai multe așezări suprapuse.

Încă din anul 1951, prof. Ion Nestor ajunsese teoretic la concluzia că, în timp, cultura cu ceramică liniară de la noi este mai târzie decât cultura Criș<sup>2</sup>. Ipoteza a fost confirmată prin săpăturile prof. M. Petrescu-Dîmbovița, din anul 1955, de la Perieni<sup>3</sup>. Acolo s-a observat că stratul de cultură Criș este suprapus și deranjat de un altul conținând fragmente ceramice de tip liniar.

Ultimele observații importante s-au făcut la Florești (R. S. S. Moldovenească), unde, în anul 1956, în cursul săpăturilor conduse de T. S. Passek<sup>4</sup>, s-a descoperit un strat cu materiale aparținând culturii cu ceramică liniară suprapus și deranjat de un alt strat cu materiale caracteristice fazei Larga Jijia. Prin urmare, aspectul liniar de la noi și din sud-vestul U.R.S.S. este mai recent decât cultura Criș (aspectul din Moldova) și mai vechi decât faza Larga Jijia.

<sup>1</sup> E. K. Cerniș, *op. cit.*, p. 48—56.

<sup>2</sup> I. Nestor, *op. cit.*, p. 21.

<sup>3</sup> M. Petrescu-Dîmbovița, *op. cit.*, p. 65—79—82.

<sup>4</sup> T. S. Passek, *op. cit.*, p. 38—46.



Pînă aici am folosit date stratigrafice. Deoarece perioada dintre cultura Criș și faza Larga Jijia a fost destul de îndelungată, vom folosi diferite metode pentru a încerca o încadrare mai precisă a culturii cu ceramică liniară din Moldova și din estul Transilvaniei.

Cele patru complexe cu ceramică liniară descoperite la Morești, la Cipău (II) și la Rupea, nu pot fi interpretate — după părerea noastră — ca simple elemente ajunse acolo pe cale de schimburi intertribale, ci, foarte probabil, ele reprezintă dovezi de locuire efectivă pe acele locuri a oamenilor culturii cu ceramică liniară. Se pune problema raportului cronologic dintre această cultură și faza Giulești a culturii Boian. După cum am arătat prin observațiile stratigrafice de la Florești, stratul cu materiale din faza Larga Jijia suprapune un strat cu materiale liniare. Atît faza Giulești cît și cultura cu ceramică liniară preced în timp faza Larga Jijia și (aspectele lor cunoscute) ar putea fi contemporane. Faptul că ariile de răspîndire ale celor două aspecte culturale coincid parțial exclude contemporaneitatea lor. De aceea trebuie să admitem succesiunea lor. Înclinăm să considerăm cultura cu ceramică liniară din această regiune ca fiind mai veche decît locuirea din faza Giulești. Faptul poate fi argumentat cu date indirecte. Unele indicii ni le furnizează descoperirile din așezarea Vinča. După cum am mai amintit, un vas de tip Želizovce a fost găsit în stratul corespunzător fazei Vinča B 2<sup>1</sup>, iar faza Giulești are analogii de-abia în faza Vinča C (după periodizarea lui Vl. Miložčić) sau Vinča-Pločnik I, după M. Garašanin. Materialele liniare de la noi sînt însă de la sfîrșitul fazei a III-a, din faza a IV-a și de la începutul fazei a V-a. Acestea preced sau sînt în parte paralele cu faza Želizovce din Slovacia și din Ungaria. Așadar și datele indirecte pot servi ca argumente că faza Giulești este mai nouă decît locuirea purtătorilor culturii cu ceramică liniară din Transilvania și din Moldova. Atunci poate cultura cu ceramică liniară este paralelă în timp cu faza Bolintineanu? Să analizăm situația în ansamblu, în funcție de documentarea arheologică de la noi în comparație și cu situația din Slovacia.

La începutul expunerii am arătat că pe fondul local Criș, în sud-est s-a format cultura Dudești, în sud-vest cultura Fiera, iar în nord-vest, în parte paralel cu cultura Criș (de la care a primit o serie de elemente), s-a dezvoltat cultura cu ceramică liniară est-slovacă. Ținînd seama de observațiile stratigrafice de la Barca III<sup>2</sup> și de la Porač<sup>3</sup>, trebuie să admitem că în Cehia, Moravia și în vestul Slovaciei, paralel cu cultura ceramică liniară est-slovacă, se dezvoltă cultura cu ceramică liniară (primele faze).

În nord-vest și vest s-a continuat evoluția normală fără modificări mai serioase. În zona complexului sudic Fiera-Dudești, situația a fost deosebită. Pentru teritoriul Olteniei, pe baza documentării arheologice, se poate dovedi că de la cultura Fiera, pe temeiul evoluției locale, s-a ajuns, trecîndu-se treptat prin mai multe faze, pînă la începuturile culturii Sălcuța. În schimb, în aria culturii Dudești s-a produs o evidentă transformare a culturii, atunci s-au format triburile din faza Bolintineanu a culturii Boian. Faptul că pe teritoriul de răspîndire al culturii Fiera s-a produs o evoluție treptată, continuă, fără

<sup>1</sup> Miloje M. Vasić, *op. cit.*, p. 42, 52, fig. 54.

<sup>2</sup> L. Hájek, *op. cit.*, p. 3—9.

<sup>3</sup> Dr. J. Bárta, *op. cit.*, p. 637.

transformări brusce, iar în cuprinsul teritoriului locuit de comunitățile culturii Dudești, au avut loc modificări serioase ne îndreptățeste să admitem că în această regiune a intervenit un element nou, din afară. Fenomenul îl punem în legătură cu pătrunderea în regiunile apropiate din sudul Moldovei și apoi probabil chiar în nord-estul Munteniei, a comunităților din faza a IV-a a culturii cu ceramică liniară.

Ipoieza unei legături genetice dintre cultura cu ceramică liniară și cultura Boian a fost formulată, mai mult teoretic, încă din anul 1940, de către E. I. Kricevski<sup>1</sup>. Pe atunci încă nu fuseseră publicate materialele din prima fază a culturii Boian. O părere asemănătoare a susținut, în anul 1951, și prof. Ion Nestor scriind « pentru cultura Boian trebuie postulată o componentă liniar-ceramică și o componentă „balcanică” respectiv Vinča (pentru ceramica plisată) »<sup>2</sup>. În prezent sîntem în măsură să aducem o seamă de argumente pentru a încerca să demonstrăm originea complexă a primei faze a culturii Boian. Ținînd seama de complexele și materialele cunoscute pînă în prezent, faza Bolintineanu s-a format dintr-un trunchi local balcanic, cultura Dudești, pe care s-au altoit, prin asimilare, elemente ale culturii cu ceramică liniară transmise prin unele comunități pătrunse din spre nord-est în zona culturii Dudești. În cadrul noului aspect cultural format predomină elementele locale. Dintre elementele caracteristice ceramicii din cultura Dudești, în faza Bolintineanu s-au păstrat două categorii ceramice principale și anume: ceramica din pastă amestecată cu multă pleavă avînd forme și ornamente specifice și ceramica din pastă fină, de culoare neagră sau cenușie, ornamentată cu caneluri. Ținem să precizăm că această ultimă categorie o considerăm ca fiind balcanică, iar nu originară din aria culturii Vinča. Ea a fost răspîndită în regiunile noastre treptat, pe un front larg dinspre sud spre nord, iar nu de la vest spre est.

După părerea noastră, datorită intervenției culturii cu ceramică liniară, s-a format a treia categorie ceramică specifică fazei Bolintineanu. Mă refer la vasele ornamentate cu linii incizate mărginite de șiruri de triunghiuri mici. Dacă vom cerceta cu atenție materialele din categoria ceramică menționată și cele din complexele cunoscute din Moldova, ce aparțin culturii cu ceramică liniară, vom constata unele elemente de asemănare. Astfel, pe vasele din faza Bolintineanu ca și pe cele liniare, se observă obiceiul de a trasa în lungul marginii cîte una pînă la cinci linii paralele, mai jos de care se desfășoară restul decorului. Pe mai multe cioburi de la Perieni și de la Glăvăneștii-Vechi sînt motive decorative, din linii incizate, în formă de meandre. Tot în așezarea de la Glăvăneștii-Vechi se întîlnesc cioburi cu decorul împărțit în metope despărțite prin benzi de cîte două linii, iar suprafața metopelor este hașurată prin linii paralele oblice. Motive decorative similare se găsesc și în cadrul ceramicii din faza Bolintineanu și mai tirziu în faza Giulești. Pe ceramica liniară de la Traian se observă unghiuri din linii incizate avînd pe colțuri alveole prelungi<sup>3</sup>. Astfel de alveole constituie unul din elementele specifice decorului

<sup>1</sup> E. I. Kricevski, *Из истории дунайского понизовья в неолитическую эпоху*, în KS, VIII, 1940, p. 54.

<sup>2</sup> I. Nestor, *op. cit.*, p. 24.

<sup>3</sup> H. Dumitrescu, *Șantierul arheologic Traian (1954)*, în SCIV, VI, 3—4, 1955, p. 466, fig. 9/12.

olăriei din faza Bolintineanu, păstrat vreme îndelungată de purtătorii culturii Boian și transmis apoi în Moldova prin ceramica fazei Giulești pînă în faza Izvoare I<sub>2</sub>. Ținem să remarcăm și ciobul descoperit la Traian, pe care liniile incizate sînt întretăiate de liniuțe verticale<sup>1</sup>. Ele constituie o indicație că fragmentul datează de la sfîrșitul fazei a IV-a sau de la începutul fazei a V-a a culturii cu ceramică liniară. Credem — în stadiul actual al cercetărilor — că printr-un astfel de ornament se poate foarte probabil explica decorul din faza Bolintineanu, alcătuit din linii incizate mărginite de șiruri de triunghiuri. În legătură cu această problemă notăm că sînt și unele cioburi din faza Bolintineanu descoperite recent, pe care în lungul liniilor incizate s-au făcut un fel de alveole prelungi ce țin locul sau poate preced în timp șirurile de triunghiuri. Remarcăm că în faza Bolintineanu încă nu cunoaștem forme asemănătoare cu cele din cultura cu ceramică liniară.

Dacă admitem că faza Bolintineanu s-a format din elementele despre care am vorbit, atunci implicit trebuie să admitem că așezările și materialele liniare cunoscute pînă acum în Moldova și Transilvania sînt mai vechi și decît faza Bolintineanu.

În funcție de datele prezentate și de argumentele aduse, înclinăm să admitem că pe teritoriul Transilvaniei de sud-est, culturile neolitice s-au succedat în ordinea Criș I — Criș II. Între această fază și cultura cu ceramică liniară, sîntem de părere că în acea regiune au locuit oamenii unui aspect cultural format din cultura Criș și înrudit cu cultura Dudești. Acestui aspect i-a urmat în timp cultura cu ceramică liniară (sfîrșitul fazei a III-a și faza a IV-a). După care cred că iarăși este o lipsă în documentarea noastră. Seria aspectelor culturale din neoliticul mijlociu, din sud-estul Transilvaniei, s-a încheiat cu faza Giulești ale cărei comunități gata formate au pătruns (în etapa de sfîrșit a acestei faze) în regiune dinspre sud din Cîmpia Dunării.

Vasul de tip Želizovce din care provine fragmentul descoperit la Turdaș a fost adus de-a lungul Mureșului, pe cale de schimburi întîmplătoare făcute cu triburile ce locuiau la apus de țara noastră.

Sucesiunea cronologică a culturilor din neoliticul timpuriu și mijlociu de pe teritoriul Moldovei și din regiunile vecine cu ea, adică din sud-vestul R. S. S. Ucrainene și din R. S. S. Moldovenească, a fost următoarea: probabil «precriș» (mai curînd o fază veche a culturii Criș)<sup>2</sup>, sigur cultura Criș (cu cel puțin două faze de evoluție) ai cărei purtători au locuit și la est de Prut, fiind de curînd semnați, prin cercetările lui V. N. Danilenko, pînă în preajma cursului superior al Bugului sudic<sup>3</sup>. În zona Nistrului mijlociu este documentată cultura Bugului sudic. Din evoluția neoliticului din regiune lipsește o verigă ce corespunde în timp cu o parte din perioada de dezvoltare a comunităților culturii Dudești din sud și cu primele faze ale culturii cu ceramică liniară din nord-vest. Înclinăm să admitem și pentru această regiune existența

<sup>1</sup> H. Dumitrescu, *Șantierul arheologic Traian (1954)*, în SCIV, VI, 3-4, 1955, p. 466, fig. 9/11.

<sup>2</sup> Al. Păunescu, *Locuirea neolitică de la Dîrju—Ceahlău (Notă preliminară)*, în SCIV, IX, 2, 1958, p. 265—271—273. Aspect cultural documentat pînă acum numai în lungul munților Carpați de la Ceahlău pînă la Sita Buzăului.

<sup>3</sup> Materiale certe de tip Criș au fost descoperite de V. N. Danilenko la Pecera (r. Splkov). Informație primită prin intermediul prof. M. Petrescu-Dîmbovița.

unui complex dezvoltat din cultura Criș. În perioada următoare dinspre nord-vest și dinspre nord au pătruns oamenii culturii cu ceramică liniară de la sfârșitul fazei a III-a, în principal din faza a IV-a și avem documentat și începutul fazei a V-a. Purtătorii acestei culturi s-au răspândit pînă în sudul Moldovei și de acolo încă dintr-o perioadă timpurie au trecut prin trecătorile Carpaților Răsăriteni și au locuit în partea de sud-est a Transilvaniei. După părerea noastră, triburile culturii cu ceramică liniară din Moldova au pătruns și în nordul Munteniei contribuind la formarea culturii Boian<sup>1</sup>. Pentru Moldova de est și regiunile vecine ne lipsesc — în stadiul actual al cercetărilor — datele cu privire la perioada dintre ultimele elemente liniare cunoscute la noi și faza Giulești, reprezentată prin așezarea de la Zănești<sup>2</sup> și probabil prin materialele de la Ruginești<sup>3</sup>. În legătură cu această problemă semnalăm că la Muzeul de Istorie a Moldovei, de la Iași, este expus un fragment ceramic cu decor caracteristic fazei Giulești, ciob descoperit, după informațiile primite, la Vlădeni (r. Vlădeni). Fragmentul pare să constituie o indicație că triburile fazei Giulești au locuit și pe teritoriul dintre Siret și Prut.

Prezența pe ceramica de tip Giulești de la Zănești a unor ornamente de aspect liniar ne face să presupunem că pe teritoriul Moldovei sudice, s-a produs un contact tîrziu între comunitățile fazei Giulești (pătrunse dinspre sud-vest) și unele triburi liniare tîrzii deosebite de cele cunoscute.

Din cele expuse rezultă că admitem o intervenție dublă a triburilor cu ceramică liniară în evoluția culturilor neolitice din țara noastră. Prima lor contribuție a fost aceea care a dus la formarea triburilor fazei Bolintineanu. Prin evoluția locală la aceste triburi s-a modificat treptat cultura materială dobîndind caracteristicile fazei Giulești. Pentru acea perioadă, documentarea arheologică arată că oamenii culturii Boian s-au răspândit treptat spre nord și nord-est. Triburile Giulești pătrunse în Moldova au întîlnit acolo — după cum am arătat — triburi tîrzii liniare. Îmbinarea acestor două elemente, dintre care cel corespunzător fazei Giulești mult mai puternic, iar cel liniar avînd în acest caz un caracter secundar, ne este oglindită prin materialele descoperite în așezarea de pe Dealul Viei de la Zănești. Dintre materialele ce provin de acolo și publicate mai ales în rapoartele preliminare este evident un procent foarte ridicat de elemente specifice etapei tîrzii a fazei Giulești din sud-estul Transilvaniei și din Muntenia. Pe de altă parte sînt și unele elemente de aspect liniar toate asociate cu ornamente Giulești, pe vase din pastă caracteristică aceleiași faze.

Mai tîrziu, pe teritoriul Moldovei, al R. S. S. Moldovenesti și în regiunile vecine la nord și est s-a continuat evoluția locală de-a lungul fazelor: Giulești (încă nu cunoaștem aspectul cultural ce-i corespunde în regiunea de la est și nord) — Larga-Jijia (Florești) — Izvoare I<sub>2</sub> (Tripolie A), apoi Proto-cucuteni în vestul Moldovei, iar în est și nord continuîndu-se evoluția triburilor Tripolie.

<sup>1</sup> Este adevărat că în sudul Moldovei și în nord-estul Munteniei încă nu sînt cunoscute descoperiri aparținînd culturii cu ceramică liniară; explicația lipsei lor, pînă în prezent, este aceea că în regiunea amintită s-au făcut puține cercetări de suprafață.

<sup>2</sup> Săpăturile de la Zănești au fost efectuate de C. Matasă și apoi de H. Dumitrescu.

<sup>3</sup> Informații de la prof. Ion Nestor.

Pe tabelul ce urmează am grupat datele referitoare la cronologia relativă a culturilor neolitice timpurii din țara noastră și din regiunile vecine de la est și nord-est.

Discuțiile cu privire la cronologia absolută a culturii cu ceramică liniară sînt în plină desfășurare. În conformitate cu datele mai vechi, această cultură

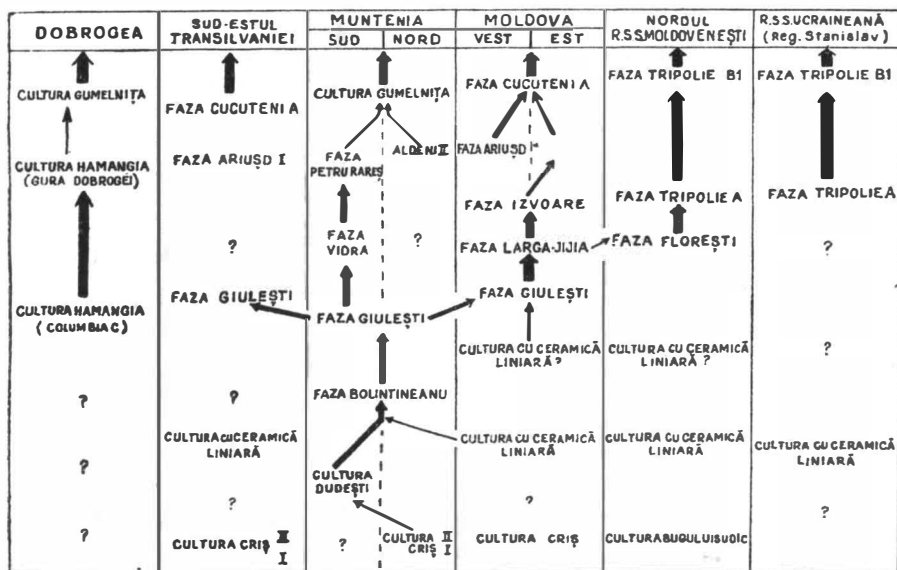


Fig. 3. — Tabel cronologic referitor la succesiunea aspectelor culturale din epoca neolitică timpurie și mijlocie, din partea de est a R.P.R. și din sud-vestul U.R.S.S.

începea în prima jumătate a mileniului al III-lea î.e.n.<sup>1</sup> În ultimul timp însă, de cînd se caută precizarea cronologiei absolute a culturii prin determinările făcute cu ajutorul Carbonului 14, se propun date mai ridicate. Astfel vom aminti, după R. Pittioni<sup>2</sup> că, în funcție de unele determinări, complexele culturale cu ceramică liniară din Germania și Belgia sînt datate în a doua jumătate a mileniului al V-lea î.e.n. În acele regiuni — după cum se știe — sînt documentate complexe liniare din fazele mijlocie și tîrzie. În acest caz începutul culturii cu ceramică liniară ar trebui fixat în prima jumătate a mileniului al V-lea î.e.n. Complexele liniare din regiunile noastre, aparținînd în principal fazei mijlocii, sînt apropiate în timp cu acelea din Germania și prin urmare datează și ele din a doua jumătate a mileniului al V-lea sau eventual de la

<sup>1</sup> Vladimir Milojević, *Chronologie der jüngerer Steinzeit Mittel- und Südosteuropas*, Berlin, 1949, p. 100 pl. 10.

<sup>2</sup> R. Pittioni, *Der Beitrag der Radio-Karbonmethode zur absoluten Datierung urzeitlicher Quellen*, în *Forschungen und Fortschritte*, 1958, prezintă o serie de date obținute cu ajutorul determinărilor cu C 14. Pentru complexele din sudul Germaniei și din Belgia, s-au obținut următoarele date:  $4250 \pm 150$ ;  $4150 \pm 140$ ;  $4250 = 200$ ;  $4080 \pm 110$ . Date citate după Vladimir Dumitrescu, *Poziția arheologilor față de rezultatele metodei radio-carbonului (C 14) în domeniul cronologiei absolute*, în *SCIV*, IX, 1, 1938, p. 166.

inceputul mileniului al IV-lea î.e.n. Admitem această datare pînă atunci pînă cînd prin perfecționarea metodei determinărilor cu C 14 se va ajunge la alte precizări sau pînă cînd se vor inventa noi metode de datare absolută a diferitelor complexe arheologice.



Unele dintre problemele expuse în lucrare, în funcție de datele existente, le considerăm ca fiind corespunzătoare cu realitatea istorică; pentru altele documentarea noastră este încă destul de săracă. Am considerat totuși utilă punerea și a acestor probleme pentru a le supune discuției specialiștilor. Prin eforturi comune și mai ales prin săpături noi se vor putea rezolva și astfel de probleme precum și altele legate de evoluția triburilor culturii cu ceramică liniară de pe teritoriul țării noastre și din regiunile vecine.

EUGEN COMȘA

## О КУЛЬТУРЕ ЛИНЕЙНОЙ КЕРАМИКИ НА ТЕРРИТОРИИ РНР И В СОСЕДНИХ ОБЛАСТЯХ

### РЕЗЮМЕ

В начале работы автор вкратце описывает древнейшие неолитические культуры на данной территории; затем, на основании работ чехословацких археологов, он излагает результаты настоящего этапа исследования вопроса о происхождении культуры линейной керамики на территории Чехословакии и в соседних с нею областях. Далее перечисляются и характеризуются известные уже поселения культуры линейной керамики в Молдавии и юго-восточной Трансильвании. По мнению автора комплексы с линейной керамикой можно отнести к концу III, к IV (в большинстве случаев) и началу V фазы культуры линейной керамики (согласно периодизации, применяемой главным образом в комплексах с линейной керамикой на территории Чехословакии).

В настоящее время стратиграфическая связь между этой культурой и другими неолитическими культурами установлена на основании раскопок в Периенах (РНР) и Флорештах (СССР). Культура линейной керамики датируется временем между культурой Криш и фазой Ларга Жижиция.

В заключение автор допускает повторное влияние племен, носителей культуры линейной керамики, на эволюцию неолитических племен на территории РНР. Их первый вклад в сочетании с элементами культуры Дудешти привел к образованию общин фазы Болинтиняну. Постепенно изменяясь вследствие местных условий развития (в Валахии), материальная культура этих племен приобрела черты фазы Джулешти. Исходя из современных археологических данных, можно утверждать, что носители культуры Боян постепенно продвинулись к северу и северу-востоку. Проникшие в Молдавию племена конца фазы Джулешти весьма вероятно встретили здесь племена-

носителей поздней культуры линейной керамики. Слияние обоих элементов фазы Джулешти и линейной керамики, имевшей второстепенное значение, отражается в открытиях на поселении Дялул Вией в Зэнешти. На территории Молдавии продолжали развиваться местные племена фазы Джулешти, в большой степени содействовавшие образованию общин культуры Кукутени-Триполье.

### ОБЪЯСНЕНИЕ РИСУНКОВ

Табл. I. — Карта распространения археологических комплексов культуры линейной керамики на территории РНР и в соседних областях СССР.

Табл. II. — 1—12, типы поселений, жилищ, орудий, характерных для культуры линейной керамики; 13—20, характерные черепки линейной керамики, найденные в Чипэу.

Табл. III. — Сосуды и черепки линейной керамики, найденные в различных поселениях на территории Молдавии.

Рис. 1. — Спиральные декоративные мотивы, восстановленные на основании частей узора, сохранившихся на отдельных черепках линейной керамики, найденных в различных поселениях в РНР.

Рис. 2. — Сравнительная таблица уточнением хронологической последовательности различных культур эпохи неолита на востоке РНР и на юго-востоке СССР; 1, поселение; 2, место находки с одним или многими перекрывающимися поселениями.

Рис. 3. — Хронологическая таблица последовательности культур эпохи среднего и раннего неолита в восточной части РНР и на юго-западе СССР.

## CONSIDÉRATIONS SUR LA CIVILISATION DE LA CÉRAMIQUE RUBANÉE SUR LE TERRITOIRE DE LA R. P. ROUMAINE ET DES RÉGIONS VOISINES

### RÉSUMÉ

L'auteur présente succinctement les plus anciennes civilisations néolithiques de cette aire puis, tenant compte des études effectuées par les archéologues tchécoslovaques, il expose le stade des recherches relatives à l'origine et à l'évolution de la civilisation de la céramique rubanée sur le territoire de la Tchécoslovaquie et des régions voisines. Ensuite, il énumère et caractérise les données concernant les stations à céramique rubanée situées en Moldavie et dans le Sud-Est de la Transylvanie. Les complexes à céramique rubanée du territoire roumain peuvent être mis en rapport avec la fin de la III<sup>e</sup> phase, mais surtout avec la IV<sup>e</sup> et le début de la V<sup>e</sup> phase de la civilisation de la céramique rubanée (d'après une périodisation valable plus particulièrement pour les complexes à céramique rubanée situés sur le territoire de la Tchécoslovaquie).

Le rapport stratigraphique entre cette civilisation et les autres civilisations néolithiques est élucidé à présent en fonction des résultats fournis par les fouilles de Perieni (R. P. Roumaine) et de Florești (U.R.S.S.). La civilisation de la céramique rubanée se situe dans le temps entre la civilisation de Criș et la phase Larga-Jijia.

Pour conclure, l'auteur admet une double intervention des tribus de la céramique rubanée dans l'évolution des tribus néolithiques de Roumanie. Leur première contribution a conduit, en association avec les éléments de la civilisation de Dudești, à la formation des communautés de la phase Bolintineanu. L'évolution locale (en Valachie) a modifié peu à peu la civilisation matérielle de ces tribus qui acquièrent les caractéristiques de la phase Giulești. Pour la période considérée, la documentation archéologique actuelle permet de soutenir que les tribus de la civilisation de Boian se sont graduellement répandues vers le Nord et le Nord-Est. Les tribus de la fin de la phase Giulești qui avaient pénétré en Moldavie y rencontrèrent certainement des communautés de la dernière période de la céramique rubanée. La jonction de ces deux éléments, dont celui correspondant à la phase Giulești était bien plus fort — celui de la phase rubanée n'ayant qu'une importance secondaire — se reflète dans les découvertes effectuées dans l'établissement de Dealul Viei-Zănești. L'évolution locale des tribus de la civilisation de Giulești, qui ont beaucoup contribué à la formation des communautés de la civilisation de Cucuteni-Tripolje, s'est poursuivie sur le territoire de la Moldavie.

#### EXPLICATION DES FIGURES

Pl. I. — Carte de l'expansion des complexes de la civilisation de la céramique rubanée sur le territoire de la R. P. Roumaine et des régions avoisinantes de l'U.R.S.S.

Pl. II. — 1—12 types d'établissements, d'habitations et d'outils spécifiques de la civilisation de la céramique rubanée; 13—20, fragments de céramique rubanée, caractéristiques, découverts à Cipău.

Pl. III. — Vases et fragments de céramique rubanée découverts dans divers établissements de la Moldavie.

Fig. 1. — Motifs ornementaux spiralés reconstitués à l'aide des portions de décor subsistant sur divers fragments de céramique rubanée découverts dans différentes stations situées dans la R.P. Roumaine.

Fig. 2. — Tableau comparatif précisant la succession chronologique relative des différentes civilisations de l'époque néolithique découvertes dans l'Est de la R. P. Roumaine et le Sud-Est de l'U.R.S.S.; 1, établissement; 2, endroit où ont été trouvées une ou plusieurs stations superposées.

Fig. 3. — Tableau chronologique de la succession des aspects culturels de la première période de l'époque néolithique et du néolithique moyen dans l'Est de la R. P. Roumaine et le Sud-Ouest de l'U.R.S.S.



## O NOUĂ STATUETĂ DE TIP TESALIC DESCOPERITĂ LA GUMELNIȚA

S-au împlinit 20 de ani de când am avut prilejul să public o statueta de lut ars de la Gumelnița<sup>1</sup>, pe care — ținînd seama de caracteristicile sale — am considerat-o ca aparținînd unui tip tesalic binecunoscut, acela al statuetelor prevăzute la partea superioară cu o gaură pentru a se introduce capul modelat aparte; și deși aș fi dorit încă de mult să revin asupra acelei descoperiri, pentru a preciza unele aspecte ale problemei, împrejurările m-au făcut să nu pot reveni decît cu totul în treacăt asupra ei, cu prilejul discutării uneia dintre caracteristicile statuetelor descoperite de mine în necropola de incinerare din epoca bronzului de la Cîrna<sup>2</sup>. Iată însă că acum cîțiva ani Barbu Ionescu, întemeietorul Muzeului raional din Oltenița, căruia i-a donat o importantă colecție de piese arheologice, în special din epoca neo-eneolitică, aparținînd culturii Gumelnița — a mai descoperit o statueta de același tip, tot la Gumelnița, pe care a avut bunăvoința să mi-o încredințeze spre publicare. În felul acesta problema pusă de mine pentru prima oară acum două decenii poate fi reluată și completată pornindu-se de la această nouă descoperire.

Statueta pe care o publicăm aci (fig. 1) este o piesă aproape întregă, avînd un corp cilindric puțin turtit, ceva mai îngust la partea inferioară, mai bombat pe fața anterioară și mult mai plat pe cea posterioară. În fapt corpul se prezintă ca un fel de tub quasi-cilindric, gol în interior, al cărui perete are o grosime mai mare spre bază (unde atinge 1,5 cm) și mai mică la marginea superioară (unde nu depășește 1 cm). De altfel nici sus nici jos, peretele nu are o grosime uniformă, iar pe de altă parte atît baza cît și partea superioară sînt retezate aproape perfect orizontal. Din trunchiul cilindric se desprind

<sup>1</sup> Vladimîr Dumitrescu, *Une figurine de type thessalien d'écouverte à Gumelnița*, în *Dacia*, VII—VIII, p. 97—102.

<sup>2</sup> Vladimîr Dumitrescu, *Cîteva observații în legătură cu modelarea prismatico-cilindrică a capului la statuetele de lut ars din cultura cîmpurilor de urne din epoca mijlocie a bronzului*, în *SCIV*, VIII, 1957, p. 89—102; idem, *Les statuettes de l'âge du bronze d'écouvertes dans la nécropole de Cîrna (R. P. Roumaine)*, în *JPEK*, 19, 1954—1959, p. 16—48 și pl. 13—20; idem, *Necropola de incinerare din epoca bronzului de la Cîrna (sub tipar)*.

și se întind lateral brațele lungi de câțiva centimetri; vârful brațului drept este bont, iar al celui stîng este rupt din vechime. Înălțimea statuetei este de 17 cm, diametrul maxim al corpului depășind 8 cm, între virfurile celor două brațe fiind 17,2 cm. Lutul din care a fost modelată statueta este foarte fin și dens, așa cum se poate observa din știrburile de la bază și din spărtura brațului rupt. În timp ce peretele corpului a fost pătruns pînă la roșu de arderea din cuptor, interiorul brațului rupt a rămas ceva mai cenușiu. Învelișul a fost brun și păstrează în multe porțiuni (mai ales pe spate) lustrul original. În schimb,

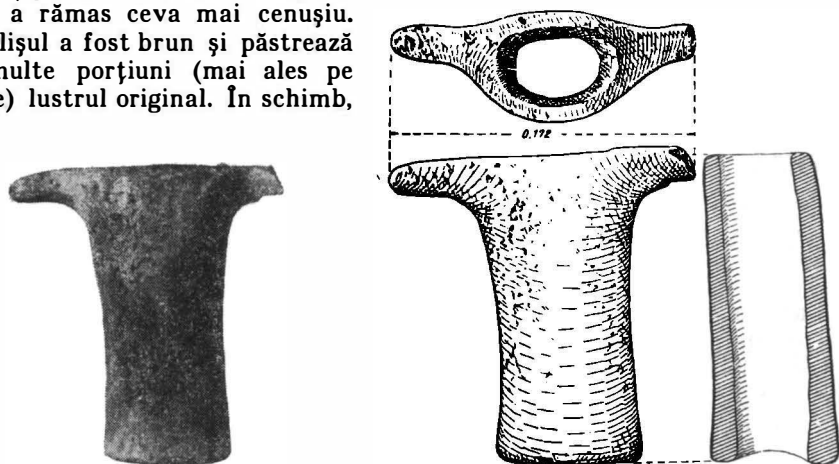


Fig. 1. — A doua statueta de tip tesalic de la Gumelnița (fotografie și desen).

fața statuetei este parțial înnegrită și parțial scorjită, desigur în urma contactului cu flăcările incendiului ce au distrus locuința în care se va fi aflat această statueta.

Din descrierea de mai sus rezultă că este vorba de un « torso » de statueta, destul de rudimentar modelat, care însă aparține — așa cum am mai spus — aceluiași tip ca și acela publicat în 1941. Se pot observa însă câteva deosebiri de detaliu (de exemplu în privința raportului dintre înălțimea și lățimea pieselor), însă cea mai importantă deosebire o constituie faptul că piesa publicată acum nu are indicația sinilor, spre deosebire de aceea mai veche (fig. 2/1); în felul acesta ea se apropie însă și mai mult de prototipurile tesaliene. Nici de data aceasta nu dispunem însă de capul mobil care va fi fost și el de lut sau — eventual — de piatră.

În ceea ce ne privește, socotim valabile în linii generale concluziile la care ne-am oprit acum douăzeci de ani: atât prima piesă de la Gumelnița cît și a doua, publicată acum, aparțin unui tip specific tesalic — fie că reprezentările de acest fel descoperite pe teritoriul Greciei au a fi atribuite perioadei a II-a tesalice, fie că ele datează de la începutul celei de-a treia perioade<sup>1</sup>. Întrucît însă de la data publicării primei piese și pînă astăzi, fără să se mai fi

<sup>1</sup> Vladimir Dumitrescu, *Une figurine de type thessalien*, loc. cit.

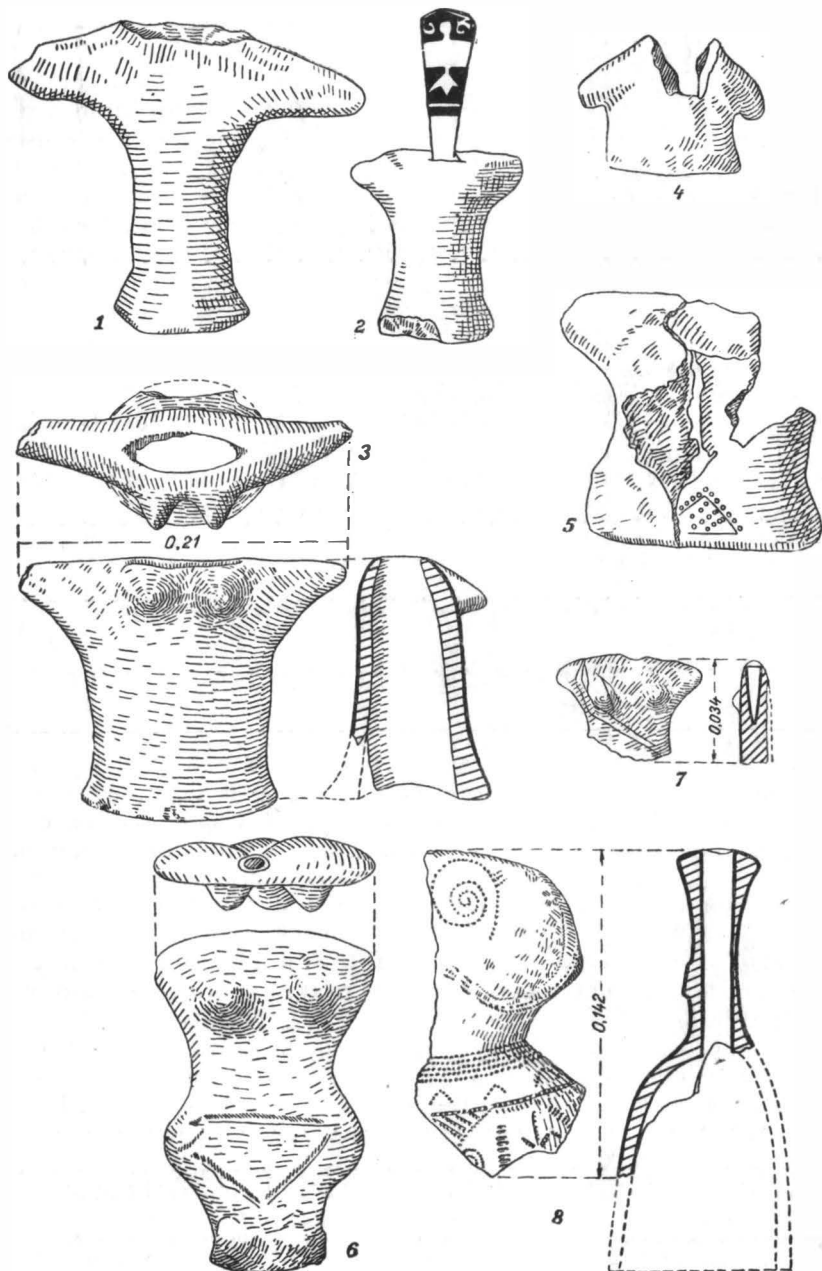


Fig. 2. — 1—2, statuete tesalice descoperite la Rakhmani (Tesalia); 3, prima statuță de tip tesalic de la Gumelnița; 4—5, statuete de același tip de la Ul-Kuban; 6, statuță cu gaură pentru introducerea capului, de la Vința; 7, fragment de statuță de același fel, de la Cernavoda; 8, fragment de statuță din epoca bronzului, de la Cîrna, aparținînd aceluiași tip general, modelat cu gaură pentru fixarea capului.

găsit vreun exemplar identic în regiunea Dunării mijlocii și inferioare, au mai fost totuși aduse în discuție unele piese aparținând unui tip înrudit, și pe de altă parte deoarece unele elemente pe care nu le luasem atunci în considerare merită să fie discutate, socotim că este necesar să reluăm întreaga problemă.

În 1941, neavînd la dispoziție o reproducere concludentă a figurinelor descoperite în curganul de la Ul din nordul Caucazului<sup>1</sup>, am socotit atunci că lipsa capului la unele dintre aceste piese din Kuban se datorește numai faptului că ele au fost găsite sfărîmate, ceea ce m-a determinat să nu subscriu la apropierea făcută de Childe<sup>2</sup> între unele dintre figurinele de la Ul și acelea tesalice aparținînd tipului modelat fără cap. Curînd după aceea am putut constata, din descrierea amănunțită aflată în ampla lucrare a lui Hančar despre *Istoria străveche a Caucazului*<sup>3</sup>, că apropierea făcută de Childe era perfect întemeiată, deoarece trei dintre figurinele de la Ul au fost modelate fără cap și cu o mică gaură între umeri pentru introducerea capului lucrat aparte (fig. 2/4—5). În felul acesta descoperirea de la Gumelnița apare mai puțin izolată, așa încît — înainte de a trece și la alte descoperiri făcute sau publicate ulterior — se cuvine să rezumăm foarte pe scurt părerile formulate asupra figurinelor de la Ul.

Deși amintea și despre asemănarea figurinelor de lut și de alabastru de la Ul cu figurinele din regiunea Ljubljana, N. I. Veselovsky<sup>4</sup> le-a pus pe cele dintîi în legătură cu figurinele « premiceniene » din Egeea, datîndu-le în mil. III î.e.n. V. Müller<sup>5</sup> sublinia legătura figurinelor de la Ul cu acelea din Tesalia, precizînd că figurinele modelate fără cap se leagă de tipul similar din aceeași regiune a Greciei. Pentru Müller, originea meridională a tipului acestor figurine din Kuban este neîndoielnică, deși el socotea în general Asia Mică « drept punct de origine » al plasticeii idolilor europeni. Pe de altă parte, în lucrarea sa de sinteză mai sus amintită, Hančar, vorbind despre asemănările dintre Kuban și Ljubljana, se oprește și asupra modelului de « colibă sau căruță » din același curgan de la Ul, și citează o serie de modele de locuințe neolitice din cercul dunărean — din Moravia, Iugoslavia și România<sup>6</sup>; în treacăt fie spus, acest paralelism nu ni se pare în nici un fel potrivit, deoarece nu este nici o îndoială că Rostovțev<sup>7</sup> și ceilalți care au considerat piesa de la Ul drept model de căruță au dreptate, așa încît nu se poate face vreo apropiere valabilă cu modelele de locuință.

Revenind la figurinele de la Ul, putem spune că nici unul dintre cercetătorii care s-au oprit asupra lor și ale căror lucrări le-am putut consulta nu le-au atribuit unui tip local, dezvoltat în chip independent la fața locului, cu

<sup>1</sup> Nici din descrierea făcută de Tallgren (*La pontide préscythique*, în *ESA*, II, 1926, p. 112—114) nu reieșea că unele dintre statuetele de la Ul au fost modelate fără cap, mai ales că el se referea la legăturile cu Cicladele; iar din reproducerea de la fig. 66 (p. 111) se poate foarte bine presupune că găurile sînt o consecință a sfărîmării statuetelor.

<sup>2</sup> V. Gordon Childe, *The Dawn of European Civilization*, ed. a II-a, p. 142.

<sup>3</sup> Fr. Hančar, *Urgeschichte Kaukasiens*. În colecția *Bücher zur Ur- und Frühgeschichte*, vol. VI, Viena, 1937; v. p. 342 și urm.

<sup>4</sup> Bibliografia veche la Fr. Hančar, *op. cit.*, deoarece nu am avut posibilitatea să o consult.

<sup>5</sup> V. Müller, *Frühe Plastik in Griechenland und Vorderasien*, 1929, pi. 36.

<sup>6</sup> *Op. cit.*, p. 344.

<sup>7</sup> M. Rostovzew, în *RA*, 1920, p. 32—35.

excepția învățatului sovietic A. A. Iessen. Într-adevăr, socotind că între statuetele de la Ul și cele din Sud « nu se observă o coincidență formală absolută și completă », asemănarea fiind foarte generală, și întrucît statuete feminine mai vechi, atît de piatră cît și de lut, s-au găsit în așezarea neolitică de la Agubek și în cîmîtirul de la Nalcic, deci în imediata apropiere a Kubanului, Iessen consideră că acestea au apărut în virtutea cerințelor și evoluției locale, și nu prin împrumuturi « din Vestul îndepărtat »<sup>1</sup>, referindu-se mai ales la legăturile cu figurinele de la Ljubljana.

În ceea ce privește asemănarea cu regiunea Ljubljana, putem fi în general de acord cu Iessen, deoarece statuetele din regiunea de est a Alpilor se aseamănă numai în linii generale cu acelea de alabastru din Kuban și în nici un caz cu acelea modelate în chip intenționat fără cap și cu gaură pentru fixarea unui cap modelat aparte. Pentru statuetele de alabastru din Kuban, ni se pare însă mai justă soluția adoptată de A. M. Tallgren, care le consideră derivate din timpul figurinelor cretane și cicladice<sup>2</sup>, precizînd ulterior că aceste statuete nu par importate în Kuban din Egeea, și că tipul respectiv s-a încetățenit și a evoluat la început în regiunile meridionale ale Europei<sup>3</sup>. Fără să ne oprim în chip special asupra acestei probleme, menționăm că această concluzie corespunde faptului că în cultura Gumelnița, de exemplu, pe lângă tipul modelat cu gaură pentru cap, se întîlnesc și figurine de tipul acelor de alabastru de la Ul, adică schematizînd tipul feminin așezat în poziție tipic orientală, cu picioarele strînse sub corp<sup>4</sup>. Întrucît însă nu cunoaștem materialele de la Agubek și Nalcik, pe care se sprijină între altele Iessen în concluzia sa mai sus amintită, problema originii locale sau nu a acestui tip de statuete cu cap rămîne deocamdată deschisă, ea neputînd în nici un caz influența soluția la care vom vedea că trebuie să ne oprim în legătură cu statuetele care au o gaură între umeri, pentru introducerea unui cap modelat aparte.

Revenind la acest tip special, reprezentat de ambele statuete de la Gumelnița, trebuie subliniat că exemplarele de la Ul au de asemenea mai mult aspectul de torsuri cu brațe întinse lateral, însă mult mai primitiv modelate, iar gaura nu străbate întreaga statueta. În felul acesta ele se deosebesc întrucîtva de cele două piese de la Gumelnița și de statuetele tesaliene de același fel (pe care noi le socotim prototipul acestei grupe) și constituie o serie oarecum intermediară, căci corpul lor este destul de asemănător cu al statuetelor așezate « în poziție orientală », despre care am amintit mai sus.

<sup>1</sup> A. A. Iessen, *К хронологии „Больших кубанских курганов“*, în SA, XII, 1950<sup>o</sup> p. 157—200.

<sup>2</sup> A. M. Tallgren, *loc. cit.* Și Childe a precizat (*op. cit.*, p. 142) că statuetele de alabastru de la Ul seamănă cu tipuri vechi cicladice.

<sup>3</sup> A. M. Tallgren, în ESA, IV, 1929, p. 39—40.

<sup>4</sup> Vladimir Dumitrescu, *Une figurine de type thessalien . . .*, p. 100—101, unde de altfel am amintit și noi despre prezența acestui tip în regiunea Ljubljana. Pe de altă parte mai sînt și alte statuete la Ul (de ex. Tallgren, în ESA, II, fig. 66/6 = Fr. Hančar, *op. cit.*, pl. LI/3 a—b) care se aseamănă destul de mult cu unele figurine din cultura Gumelnița, atît în ceea ce privește tipul general, cît și unele detalii. Exemplarul indicat mai sus de la Ul poate fi paralelizat cu unele piese gumelnițene în privința modelării capului ca un disc cu nasul « en bec d'oiseau », a corpului relativ cilindric ușor aplatizat, al bazei lățite, a mîinilor întinse lateral și chiar în felul cum este stilizat spatele.

Dar dacă la data studierii și publicării primei statuete de tip tesalian de la Gumelnița nu se cunoșteau în regiunea dunăreană și în zona balcanică dintre Dunăre și Tesalia alte piese care să poată fi puse în legătură cu acest tip, ulterior — și mai ales în ultimii ani — au fost publicate o serie de statuete — care — fără să aparțină chiar aceleiași grupe — constituie totuși o grupă foarte strins înrudită.

Într-adevăr, acum aproape zece ani, prof. J. Korošec de la Academia din Ljubljana a publicat două statuete de la Vinča<sup>1</sup> având câte o mică gaură între umeri, desigur pentru fixarea unui cap modelat aparte. Una dintre acestea (fig. 2/6), cu corpul destul de plat, dar cu sinii în relief, șolduri puternic arcuite și picioarele rupte de sub genunchi, a fost găsită la adâncimea de 7,80 m și aparține, după Korošec, «fazei mai vechi a culturii Vinča»<sup>2</sup>. Ținând seama de adâncimea la care a fost găsită această figurină, este clar că prof. Korošec are în vedere periodizarea care împarte cultura Vinča în două faze principale (Vinča I și Vinča II), căci altfel, în cadrul periodizării în patru sau mai multe faze a straturilor de cultură din vestita așezare de lângă Belgrad — statueta aceasta ar trebui atribuită fazei Vinča B. Al doilea exemplar, mult mai tipic pentru cultura Vinča, atît prin forma sa cît și prin decorul plisat ce-i acoperă corpul, aparține — după același autor — perioadelor tîrzii<sup>3</sup>, deși poziția lui stratigrafică nu este cunoscută, fiind găsit întîmplător. Avînd în vedere forma și mai ales decorul său, înclinăm să atribuim acest exemplar sfîrșitului fazei Vinča B (B 2) sau chiar începutului fazei Vinča C — ceea ce corespunde, după periodizarea mai largă, cu începutul fazei Vinča II. De curînd, arheologul iugoslav Garašanin a amintit și alte statuete de acest fel și anume un alt exemplar de la Vinča (faza Vinča II), ca și unul descoperit mai demult în așezarea de la Gradac-Zlokučani<sup>4</sup>, care de altfel mie personal nu îmi este cunoscut. De altfel, spre deosebire de prof. Korošec, Garašanin atribuie toate aceste statuete fără cap din cadrul culturii Vinča fazei Vinča-Țurdaș II, înglobînd astfel în aceeași fază și prima dintre statuetele publicate de Korošec. Mai mult decît atît, Garašanin socotește că tipologic aceste statuete aparțin seriei idolilor de la sfîrșitul fazei Vinča-Pločnik<sup>5</sup> (= Vinča II). Întrucît însă de data aceasta nu mai este vorba numai despre torsuri cu brațe (cu sau fără indicarea sinilor), ca la Gumelnița și în Tesalia, este limpede că sîntem aci în fața altei grupe, chiar dacă este indiscutabil că particularitatea pe care o constituie modelarea aparte a capului și fixarea lui în gaura dintre umeri apropie această grupă de aceea specific tesaliană întilnită și la Gumelnița.

Tot acestei grupe de statuete cu corpul întreg dar numai fără cap și cu gaură între umeri pentru introducerea unui cap modelat aparte, aparțin și unele piese descoperite destul de recent la Cernavoda (fig. 2/7), într-o așezare aparținînd unui complex cultural numit de descoperitor cultura Cernavoda,

<sup>1</sup> Josip Korošec, *Statuettes of Vinča culture with head made apart*, în *Arheološki Vestnik*, III, 1, Ljubljana, 1952, p. 5—12—13.

<sup>2</sup> *Ibidem*, p. 12.

<sup>3</sup> *Ibidem*.

<sup>4</sup> Milutin V. Garašanin, *Neolithikum und Bronzezeit in Serbien und Makedonien*, în *BerRGK*, 1958, p. 1 și urm.; v. p. 22.

<sup>5</sup> *Ibidem*.

și datînd din faza finală a culturii Gumelnița, din perioada de tranziție de la neolitic la bronz și din perioada timpurie a epocii bronzului<sup>1</sup>.

Pe de altă parte, așa cum am avut prilejul să arăt acum cîtiva ani<sup>2</sup>, unele dintre statuetele culturii Gîrla Mare—Cîrna a cîmpurilor de urne din perioada mijlocie a epocii bronzului din Oltenia au și ele între umeri o gaură în care trebuia să se fixeze capul modelat aparte (fig. 2/8), ceea ce înseamnă că această variantă cu capul întreg se întilnește pînă în epoca timpurie a bronzului.

★

După această trecere în revistă a tuturor exemplarelor de statuete cu capul modelat aparte descoperite la Dunăre și în Kuban, se cuvine să ne întoarcem la problema esențială — și anume la faptul dacă aceste statuete pot fi legate organic de statuetele din Tesalia caracterizate prin această particularitate a capului modelat aparte. În ceea ce ne privește, nu credem că avem vreun motiv să revenim asupra concluziilor formulate acum douăzeci de ani cu prilejul publicării primei statuete de acest tip descoperită la Gumelnița<sup>3</sup>. Într-adevăr, grupa reprezentată de cele două piese de la Gumelnița poate fi numită fără nici o exagerare tipic tesalică, deoarece ambele exemplare pot fi considerate identice exemplarelor din Grecia, chiar dacă una dintre statuete are și reprezentarea în relief a sînilor. Atît împrejurarea că ele sînt numai torsuri de statuete, cît și prelungirea laterală a brațelor și faptul că ele sînt perforate pe toată lungimea lor, nu numai între umeri, și în sfîrșit, aspectul lor general ne îndreptățesc să vorbim despre identitatea tipului și să ne oprim la concluzia că între seria numeroasă din Tesalia și cele două statuete de la Gumelnița este o strînsă legătură de dependență, ultimele nefiind decît reproducerile locale ale unui tip tesalic. Și din punct de vedere cronologic, oricît de dificil ar fi acum să indicăm date certe, mi se pare în afară de orice îndoială că această concluzie este de asemenea îndreptățită. Căci atît primul exemplar de la Gumelnița, cît și al doilea, au fost descoperite în stratul superior de cultură din această importantă așezare (ultimul exemplar la 0,40 m adîncime), care aparține fazei Gumelnița B (= III după altă periodizare a acestei culturi), fază care se situează în linii generale la sfîrșitul mileniului III și începutul mileniului II î.e.n. Așa cum am amintit mai sus, precizările în domeniul cronologiei absolute sînt

<sup>1</sup> D. Berciu, Sebastian Morintz și P. Roman, *Săpăturile de la Cernavoda*, în *Materiale*, VI, 1959, p. 95—105; v. fig. 2/4. Merită să fie semnalat aci și faptul că această statueta are o eșarfă incizată pieziș pe corp, amintind din acest punct de vedere, în linii generale, de tipul statuetelor cu eșarfă din faza B a culturii Cucuteni din Moldova. În ceea ce privește apropierea făcută între statueta cu eșarfe încruciate de la Ul cu una dintre figurinele din regiunea Ljubljana (v. A. M. Tallgren, *ESA*, IV, p. 22—40 și Fr. Hančar, *op. cit.*, p. 343—344), mi se pare că este mai sugestivă apropierea ce se poate face cu unele statuete de la Alishar (v. K. Bittel, *Prähist. Forschungen in Kleinasien*, pl. IX/5) și din alte locuri ale Anatoliei (de ex. la Ahlatibel: *Türk Tarih arkeologya ve Etnografya dergisi*, II, p. 82—83, nr. 367 și 507). Evident însă că semnalarea acestor eșarfe pe diferitele statuete eneolitice și din epoca cuprului nu trebuie să indice neapărat și o legătură directă genetică, am spune, între toate figurinele pe al căror corp au fost desenate eșarfe, dacă nu se pot stabili și legături între regiunile și culturile respective.

<sup>2</sup> Vladimir Dumitrescu, *Cîteva observații...*, în *SCIV*, VIII, 1959, p. 89—102 (v. p. 98—99).

<sup>3</sup> Vladimir Dumitrescu, *Une figurine de type thessalien*, *loc. cit.*

acum mai dificile decât acum douăzeci de ani, chiar dacă această afirmație pare paradoxală, între altele și pentru că datele absolute obținute prin metoda C 14 pentru unele culturi neolitice de la Dunăre și din Europa Centrală sînt foarte ridicate față de datele la care se opriseră pînă acum cîțiva ani cei mai mulți cercetători — și mai ales față de acelea preconizate și acceptate mai mult sau mai puțin în chip general pentru Asia Mică și Grecia. De aceea, pînă cînd nu se vor supune examinării cu C 14 și resturile culturilor neolitice și ale bronzului mijlociu din Egeea și din regiunile limitrofe, și mai ales pînă ce vor fi înlăturate incertitudinile datărilor cu această metodă și deci rezervele îndreptățite în legătură cu rezultatele obținute<sup>1</sup>, trebuie să rămînem la rezultatele obținute în baza criteriilor stilistico-tipologice, care îndreptățesc concluzia certă a priorității apariției unor serii de elemente de cultură în Asia Anterioară, Egeea și Grecia Continentală și a transiterii lor ulterioare în Peninsula Balcanică și în regiunile dunărene. În felul acesta, și întrucît pentru noi nu poate fi îndoială că epoca de sfîrșit a perioadei a II-a a neoliticului tesalic și de început a perioadei a III-a în care apar asemenea statuete, datată în general înainte de 2500 î.e.n., este anterioară fazei Gumelnița B, și din punct de vedere cronologic concluzia noastră mai sus formulată este îndreptățită. Același punct de vedere l-a adoptat și Garașanin cu prilejul discutării raporturilor cronologice și culturale dintre culturile de la Dunăre și cele din Grecia<sup>2</sup>. Nu cunosc însă în detalii punctul său de vedere, deoarece n-am putut citi textul în limba sîrbă al recenziei în care discută aceste probleme, iar din rezumatul german lipsesc aceste precizări. Concluziile sale de ordin cronologic au fost combătute însă de prof. J. Korošec<sup>3</sup>, care — socotind că acest tip de statuete apare în

<sup>1</sup> Am avut prilejul să arătăm într-o cronică publicată în *SCIV*, IX, 1958, p. 162—170 (*Poziția arheologilor față de rezultatele metodei radiocarbonului (C 14) în domeniul cronologiei absolute*), cît de diferite sînt aprecierile unor arheologi încercați cu privire la aceste rezultate. Discuția a continuat bine înțeles și după aceea și nu poate fi vorba să o rezumăm aci. Mi se pare însă oportun — pentru a îndreptăți și mai mult rezerva noastră — să cităm cîteva fraze ale unui cunoscut paleontolog care se ocupă cu studierea resturilor animalelor descoperite în straturile diferitelor culturi străvechi din Asia Anterioară și potrivit căruia rezultatele metodei C 14 pot fi considerate cu totul neconcludente: « O ultimă dificultate, și pentru moment una dintre cele mai dezamăgitoare, este eșecul tehnicii radiocarbonului (C 14) de a procura date de oarecare valoare. Deși atunci cînd a fost anunțată pentru prima dată s-a crezut că ea este menită să răspundă dorinței preistoricilor, deziluzia pricinuită de această metodă a fost din ce în ce mai mare din cauza incertitudinilor (și în unele cazuri absurdităților) cronologice care ar rezulta dacă s-ar admite în chip strict datele C 14 publicate. Nu este vorba de a pune la îndoială legile fizice ce stau la baza principiului folosit, sau acuratețea lucrărilor ce se fac acum în toată lumea; problema nerezolvată pare a fi însă dificultatea de a obține probe cu totul degajate de carbon aderent mai vechi sau mai nou. Cel puțin pînă acum nici un fel de purificare chimică nu poate garanta obținerea unui carbon exclusiv dintr-o singură perioadă, tipic numai pentru epoca așezării din care a fost scos prin săpături. Un exemplu care tinde să devină clasic pentru « ireponsabilitatea » Carbonului 14 este faptul că cele 11 determinări făcute pentru Iarmo, un sat preistoric din nord-estul Irakului, acoperă o perioadă de 6000 de ani, deși acest sat, pe baza tuturor evidențelor arheologice, nu a fost locuit mai mult de 500 de ani consecutiv » (Charles A. Reed, *Animal Domestication in the Prehistoric Near East*, în *Science* (Am. Assoc. for the Advancement of science), vol. 130, nr. 3389, 11 dec. 1959, p. 1629—1639; v. p. 1630).

<sup>2</sup> M. V. Garașanin, în *Arheološki Vestnik*, II, 1951, p. 243—252—254 (recenzie la studiul prof. Fr. Schachermeyr, *Die orientaltisch-mittelmeerischen Grundlagen der vorgeschichtlichen Chronologie*, publicat în *PZ*, XXXIV—XXXV, 1949/1950, p. 17—48).

<sup>3</sup> J. Korošec, *loc. cit.*



diferite epoci — neagă valoarea lui pentru precizări cronologice. În urma acestor obiecții, Garașanin pare a fi renunțat<sup>1</sup> la punctul său de vedere anterior. Firește că nici noi nu acordăm o valoare de indiciu cronologic absolut statuetele de la Gumelnița, care să determine ele datarea fazei respective, așa încît din acest punct de vedere nu ni se pare necesar să discutăm obiecțiile prof. Korošec, mai ales că și rezumatul articolului său este foarte succint. Nu sîntem însă de părere că — cel puțin în privința exemplarelor de la Gumelnița — s-ar putea vorbi despre apariții cu totul independente. Iar asupra celorlalte aspecte ale problemei ne vom opri mai jos.

Pe de altă parte, deși mai demult s-a obiectat<sup>2</sup> chiar că tipul reprezentat de statuetele (pe atunci statueta I) de la Gumelnița ar fi mai vechi la Dunăre decît în Tesalia, invocîndu-se de altfel și existența altui tip de statuete ajuns de la Dunăre în Tesalia, nu socotim întemeiată această obiecție, deoarece încă din neoliticul timpuriu și mai ales mijlociu diferitele tipuri de statuete din bazinul Egeii și din zonele limitrofe au fost răspîndite spre nord și au ajuns la Dunăre, necunoscîndu-se cazuri în care plastica de la Dunăre să o fi influențat pe aceea din regiunile egeice. Cea mai recentă dovadă grăitoare în această privință o constituie plastica bogată și atît de tipică a culturii Hamangia, descoperită în ultimul deceniu în Dobrogea, care este în întregime legată genetic de plastica neoliticului vechi din Tesalia și din celelalte regiuni ale

<sup>1</sup> M. V. Garașanin, *Neolithikum u. Bronzezeit*, loc. cit. (v. p. 22, nota 114).

<sup>2</sup> Această obiecție a fost făcută de I. Nestor (*RIR*, XI—XII, 1941/1942, p. 435—436). Afirmăția sa că atribuirea primei statuete tesalice de la Gumelnița unei influențe culturale venite dinspre sud ar avea la bază « ideile preconcepute » ale noastre este cu totul neîntemeiată, deoarece este vorba de *fapte* care nu pot fi interpretate altfel. Ori cît am coborî spre noi datarea sfîrșitului perioadei neolitice II și începutul perioadei III din Tesalia și ori cît am încerca să ridicăm în timp datarea fazei Gumelnița B, este evident că ultima este mai recentă decît prima, așa încît legătura nu poate fi făcută decît dinspre Sud spre Dunăre. Existența altui tip de statuete din cultura Gumelnița, care s-a mai găsit și în Tesalia (dar despre care nu s-au dat nici un fel de precizări) nu ar putea schimba situația, decît dacă s-ar dovedi că el aparține unei faze vechi a culturii Gumelnița și apare mai tîrziu în Tesalia, fără a avea acolo nici un prototip în perioadele anterioare. În ceea ce ne privește, nu cunoaștem însă asemenea statuete gumelnițene. Pe de altă parte invocarea formei de vase-askoi — care ar fi « tipologic » mai vechi la Dunăre decît în Tesalia — nu ni se pare deloc convingătoare, atît pentru că forma respectivă nu este nici tesalică, nici gumelnițeană, ci egeico-anatoliană, cît și pentru că cel mai vechi exemplar de vase-askos din cultura Gumelnița (acela găsit la Glina) nu poate fi mai vechi decît vasele de acest tip din Egeea și Anatolia. În Macedonia, vasele-askoi apar în stratul cultural atribuit de Heurtley unui masiv aport anatolian (W. A. Heurtley și R. W. Hutchinson, *Report of Excavations at the Tomba and Tables of Vardaróftsa, Macedonia, 1925—1926*, în *BSA*, XXVII, p. 1—66; W. A. Heurtley și C. A. R. Radford, *Two Prehistoric Sites in Chalcidice*, în *BSA*, XXIX, p. 117—186; W. A. Heurtley, *Excavations at Servia in Western Macedonia*, în *AntJ*, XII, 1932, p. 226—238); dar acest strat este posterior neoliticului tesalic, așa cum au dovedit cu prisosință săpăturile de la Servia (W. A. Heurtley, loc. cit.), astfel absența vaselor-askoi în perioadele vechi ale neoliticului tesalic ar fi foarte explicabilă. De altfel, nu demult Fr. Schachermeyr a arătat că — deși în regiunea egeică această formă este în special caracteristică pentru Helladicul timpuriu II—III — unele fragmente par a dovedi că asemenea vase au fost eventual cunoscute chiar din neoliticul tesalic (cf. Fr. Schachermeyr, *Die orientaltisch-mittelmeerischen Grundlagen der vorgeschichtlichen Chronologie*, în *PZ*, XXXIV/V, 1949/1950, p. 17—48; v. p. 37—38). Învățatul austriac precizează însă că aceasta nu înseamnă că forma askos a ajuns în « Balcani » chiar din Helladicul timpuriu (*ibidem*, p. 38). Dar chiar dacă această formă egeo-anatoliană ar fi ajuns mai devreme la Dunăre decît în Tesalia (lucru imposibil, de altfel), aceasta n-ar putea însemna în nici un caz că ea a ajuns în Tesalia de la Dunăre.

Egeii. De altfel nu cred nici că s-ar putea admite că în două regiuni relativ apropiate — și între care în epoca neolitică au existat permanent legături culturale — s-ar fi putut crea în chip independent reprezentări plastice identice, aparținând unui aceluiași tip cu totul special, care totodată lipsește din alte regiuni. De aceea, după părerea noastră, atît din punct de vedere stilistico-tipologic, cît și din acela cronologic, cele două statuete de la Gumelnița — și probabil și exemplarele cu gaură între umeri din Kuban — trebuie considerate imitații locale ale unui tip important din Tesalia, în ceea ce privește piesele gumelnițene, avînd chiar dreptul să vorbim, așa cum am subliniat și mai sus, chiar de exemplare identice aceloră din Grecia.

Alt aspect al problemei se referă la cealaltă grupă de statuete neolitice și din epoca bronzului, menționate mai sus — și anume la acele statuete al căror corp este modelat în întregime (avînd deci nu numai un *torso* cu brațe, ca exemplarele din prima grupă), cu excepția capului, făcîndu-se în schimb o gaură între umeri, în vederea fixării unui cap modelat aparte. Recunoaștem că de fapt numai această particularitate leagă această grupă — ceva mai numeroasă și totodată cu o viață mai lungă, mergînd din neolitic pînă spre sfîrșitul bronzului mijlociu — de seria statuetelor de tip tesalic propriu-zis. De aceea, trebuie să vedem în primul rînd dacă și în cazul acesta este posibilă, din punct de vedere cronologic, filiația Tesalia—Dunăre pe care am admis-o pentru prima grupă, și în al doilea rînd dacă se cuvine sau nu să considerăm legătura tipologică dintre aceste grupe atît de strînsă încît să nu fim nevoiți să admitem pentru cele două variante origini diferite.

Firește, în ceea ce privește aspectul cronologic al problemei, sînt de reținut aceleași observații ca și pentru prima grupă, așa încît — fie că începuturile culturii Vinča trebuie plasate în prima jumătate a mileniului III î.e.n. (potrivit datelor admise pînă de curînd de aproape totalitatea cercetătorilor), fie că trebuie situate în prima jumătate a mileniului IV (potrivit rezultatelor unor examene cu C 14) va trebui să răspundem numai la întrebarea dacă cele mai vechi exemplare de acest fel de la Dunăre (în speță de la Vinča) sînt sau nu mai noi decît statuetele tesalice tipice. După cum s-a văzut mai sus, J. Korošec, precizînd adîncimea la care s-a găsit una dintre statuetele de acest fel de la Vinča (7,30 m), a atribuit-o fazei mai vechi, în timp ce Garașanin afirmă că aceste manifestări aparțin toate fazei Vinča-Turdaș II, respectiv sfîrșitului fazei Vinča-Pločnik<sup>1</sup>. Dar deoarece, pentru a se putea admite că și această grupă derivă din aceea a statuetelor tesalice tipice, este aprioric necesar ca și cea mai veche statueta de la Vinča să fie cel mult contemporană, dacă nu chiar posterioară statuetelor tesalice, și spre a evita orice posibilitate de greșită interpretare, trebuie să acceptăm ca bază de discuție încadrarea celei mai vechi statuete de la Vinča în faza Vinča I — așa cum a făcut J. Korošec —, cu precizarea că (avînd în vedere adîncimea la care a fost găsită) ea aparține cu siguranță jumătății a doua a acestei faze, respectiv Vinča B. De aceea, și ținînd seama de faptul că Neoliticul tesalic I este în linii generale sincron cu cultura Starčevo-Criș, care precede cultura Vinča, se poate admite în linii

<sup>1</sup> M. V. Garașanin, *Neolithikum u. Bronzezeit, loc. cit.*, nota 114, citează în această privință și o lucrare a lui R. Bižić-Drechsler, apărută în revista *Peristil*, I, 1954, p. 174 și urm., pe care nu am putut-o însă consulta.

generale că statueta descoperită la Vinča la adîncimea de 7,30 m nu este mai veche decît statuetele tesalice de tipul special, ea putînd fi cel mult contemporană și probabil chiar mai recentă decît ultimele. Concluzia firească ce ni se pare că se degajează este că din punct de vedere cronologic, judecînd lucrurile în linii mari, nu poate exista nici o obiecție împotriva derivării scriei de statuete cu gaură între umeri, de la Dunăre, din tipul specific tesalic.

În ceea ce privește aspectul de ordin tipologic-cultural al problemei, el se leagă direct de felul cum este și trebuie privit în ansamblul său importantul fenomen cultural al legăturilor dintre regiunile dunărene și sudul grecesc și egeic în epoca neolitică, precum și direcția acestora. Într-adevăr, aproape toți cercetătorii din zilele noastre sînt de acord că în această vreme a neoliticului timpuriu și mijlociu, influențele culturale (ca să nu vorbim aci decît despre ele) s-au exercitat în chip cu totul precumpănitor (dacă nu chiar exclusiv) dinspre sud în spre Dunăre și nu vice-versa; iar în domeniul plasticii (așa cum am amintit și mai sus în treacăt), cele mai multe dintre tipurile plasticii antropomorfe ale culturilor neolitice de la Dunăre sînt strict dependente, formal și chiar ideologic, de plastica egeică, grecească și vest-asiatică. De aceea, dacă se poate postula o legătură între grupa statuetelor cu gaură între umeri de la Dunăre și statuetele tipice tesalice, cred că direcția acestei legături nu poate fi decît aceea sud-nord (= Tesalia—Dunăre) și în nici un caz invers. Rămîne totuși, pentru a ne referi și la ultimul aspect al acestei probleme, să ne întrebăm dacă s-ar putea admite că grupa dunăreană de la Vinča trebuie considerată o apariție locală, de sine stătătoare, fără nici o legătură directă sau indirectă cu grupa tesalică și cu cele două statuete de la Gumelnița sigur dependente de piesele tesalice, care reprezintă de fapt prototipul lor. Prof. Korošek afirmă chiar că aceste statuete « trebuie să fie considerate ca un fapt izolat care nu poate și nu trebuie legat cu fapte dintr-o altă țară foarte îndepărtată », deoarece « cu excepția găurilor, ele nu au nimic comun cu acele din Tesalia »<sup>1</sup>. Ținînd seama de elementele ce deosebesc grupa de la Vinča de grupa tesalică, ne-am putea socoti eventual îndreptățiți să vedem în ele două apariții independente și relativ sincrone. Dar aceasta nu ni se pare posibil decît cu condiția ca între cele două culturi — și mai ales între cele două regiuni în care se situează aceste grupe — legăturile de ordin cultural să fie inexistente sau cu totul întîmplătoare. Se știe însă că situația se prezintă în fapt tocmai invers, în repetate rînduri arătîndu-se și documentîndu-se destul de detaliat existența unor multiple legături de ordin cultural (și etnic, de altfel), între aceste regiuni. Iar în domeniul special al plasticii, aproape fiecare tip mai important și mai caracteristic din neoliticul dunărean este dependent de reprezentările plastice ale Sudului. De aceea ni se pare greu de crezut că un tip atît de special, ca acela al statuetelor cu cap modelat aparte, ar fi putut apărea și s-ar fi putut dezvolta în chip independent în două regiuni relativ apropiate și totodată strîns legate, din punct de vedere al manifestărilor, de același cult al fecundității și al fertilității. Aceasta cu atît mai mult cu cît statuetele de la Gumelnița constituie prin ele înșile dovada peremptorie a pătrunderii tipului tesalic de statuete pînă la Dunăre. Iar prezența celor cîteva exemplare de același tip din Kuban poate fi pusă și ea pe seama aceluiași fenomen al răspîn-

<sup>1</sup> I. Korošek, *op. cit.*, p. 13.

dirii unui tip specific tesalic pînă în nord-estul Mării Negre, fie direct, fie mai degrabă prin intermediul regiunilor dunărene. Căci, dacă este firesc să admitem că același stadiu de dezvoltare economică-socială poate da naștere la forme suprastructurale similare, nu este în schimb deloc firesc să admitem că un tip atît de special s-ar putea datora exclusiv faptului că triburile din regiunile în discuție se aflau în același stadiu de dezvoltare economică-socială. Dacă această explicație ar fi valabilă, atunci ar trebui să întilnim forme similare în multe dintre culturile triburilor aflate pe aceeași treaptă de dezvoltare și deci în regiuni diferite, iar nu numai în cîteva regiuni care se înscriu într-o zonă de strînse și permanente contacte cu sudul egeic pre-elenic. În schimb, această situație similară din punct de vedere al stadiului dezvoltării social-economice a făcut posibilă adoptarea unui tip născut într-o altă regiune. Tocmai de aceea socotesc că și apropierea dintre figurinele de la Ul și cele din Tesalia, făcută — așa cum am amintit — de Childe și acceptată și de Hančar<sup>1</sup> este întemeiată.

Totodată mi se pare verosimil că și grupa constituită de figurinele de la Vinča — și reprezentată de altfel abia prin cîteva exemplare, din miile de statuete cunoscute care aparțin acestei culturi — își datorește existența tot influenței exercitate de grupa tesalică a statuetelor-torso modelate fără cap, neputînd fi explicată decît în funcție de aceasta.

Destul de semnificativ mi se pare de altfel și faptul că și statuetele mai tîrzii, aparținînd aceluiași tip general, au fost descoperite tot în cuprinsul unor culturi legate de regiunea dunăreană: cultura Cernavoda din Dobrogea și, mai tîrziu, zona răsăriteană a culturii cîmpurilor de urne Gîrla Mare-Cîrna din epoca mijlocie a bronzului. De altfel, după cum afirmă cu dreptate chiar descoperitorii culturii Cernavoda<sup>2</sup>, ea se formează pe fondul local al culturii Gumelnița, așa încît transmiterea tipului tesalic adoptat mai înainte de cultura Gumelnița trebuie considerată un fenomen foarte firesc. Cît privește prezența statuetelor fără cap în cultura Gîrla Mare-Cîrna, noi înșine am arătat că admiterea unei aceleiași filiații prezintă unele dificultăți<sup>3</sup> — și anume, pe de o parte diferența cronologică între piesele gumelnițene de acest tip (desigur cele mai tîrzii cunoscute pînă atunci), iar pe de altă parte faptul că « nu vedem în ce măsură s-ar putea vorbi de elemente de tradiție gumelnițeană în cultura bronzului mijlociu ». Ținînd însă seama de descoperirea relativ recentă a acestui tip de statuete în cultura Cernavoda, care acoperă în bună parte intervalul de timp dintre faza Gumelnița B și perioada mijlocie a epocii bronzului, prima dificultate (aceea de ordin cronologic) poate fi considerată înlăturată. Iar de vreme ce acest tip special de statuete pare a se fi încetățenit destul de puternic la Dunăre, nu este riscat să admitem și pentru statuetele cu capul modelat aparte din epoca bronzului o filiație comună. Acum cîteva ani spuneam că « tradiția s-ar fi putut menține și în răstimpul pentru care nu ni s-au păstrat (sau nu s-au găsit încă) asemenea statuete, și poate chiar prin exemplare modelate în materiale perisabile (lemn) »<sup>4</sup>. Astăzi, cînd cel puțin pentru o parte

<sup>1</sup> Fr. Hančar, *op. cit.*, p. 342—343.

<sup>2</sup> D. Berciu, Sebastian Morintz și P. Roman, *loc. cit.*

<sup>3</sup> Vladimir Dumitrescu, *Cîteva observații . . .*, *loc. cit.*; v. p. 99.

<sup>4</sup> *Ibidem.*

din răstimpul în care atunci nu aveam astfel de statuete, tipul a fost documentat, singurul aspect nerezolvat al problemei pare a fi acela al lipsei de legături între culturile Gumelnița și Cernavoda de o parte, și cultura Gîrla Mare-Cîrna, de altă parte. Cu toate acestea, înclinăm să credem că nu e vorba de o nouă inventare a acestui tip, ci de o transmisiune de ordin formal-cultural. Oricum ar fi însă rezolvat în cele din urmă acest ultim aspect al problemei, ne putem opri în chip sigur la două concluzii: 1) Statuetele-torso de la Gumelnița (aceea publicată acum două decenii și aceea care a constituit punctul de plecare al acestor discuții) sînt identice exemplarelor tipice tesalice și ca atare trebuie considerate în chip sigur imitații locale, dunărene, ale acestui tip, rezultate din permanentele contacte și din influențele materiale și de ordin suprastructural dintre sudul Egeic și regiunile dunărene. 2) Varianta documentată la Vința poate fi legată și ea genetic de tipul tesalic, chiar dacă de data aceasta nu se mai poate vorbi despre identitate. Exemplarele întîlnite în cultura Cernavoda pot fi considerate derivate din același tip ajuns la Dunăre și încetățenit aci, iar exemplarele din Kuban, reprezentînd cele mai îndepărtate apariții de acest fel, ar putea fi puse în legătură cu prototipul tesalic tot prin intermediul culturilor dunărene.

Toate acestea dovedesc încă o dată puternica radiațiune culturală a sudului grecesc și egeic asupra regiunilor dunărene și chiar mai depărtate, ele constituind încă un element de care trebuie să se țină seama atunci cînd se va încerca sintetizarea acestor raporturi dintre culturile dunărene ale epocii pietrei șlefuite și neoliticului egeic-estmediteranean.

VLADIMIR DUMITRESCU

## НОВАЯ СТАТУЭТКА ФЕССАЛИЙСКОГО ТИПА, НАЙДЕННАЯ В ГУМЕЛЬНИЦЕ

Автор публикует новую статуэтку фессалийского типа, давно обнаруженную на большом неолитическом поселении в Гумельнице (рис. 1); она принадлежит к тому же общему типу статуэток с отдельно вылепленной головой, который характеризует конец II периода и начало III периода неолита в Фессалии. Различия между этим новым экземпляром из Гумельницы и экземпляром, опубликованным ранее тем же автором (рис. 2/3), касаются лишь деталей (например, отсутствие груди). Поскольку и этот экземпляр был найден на незначительной глубине, его несомненно следует отнести к фазе Гумельница В (— Гумельница III, по другой периодизации) и, таким образом, датировать его приблизительно 2 000 г. до н.э. ( $\pm 200$  лет).

Как и при опубликовании первого аналогичного экземпляра из Гумельницы, автор доказывает, что, несомненно, эти статуэтки принадлежат к характерному фессалийскому типу (рис. 2/1—2) и что его наличие в Придунайской области объясняется постоянными связями между эгейскими и дунайскими областями в эпоху неолита, а также влиянием южных культур

на дунайские. С хронологической точки зрения несомненно, что фессалийские экземпляры древнее экземпляров из Гумельницы и бесспорно представляют собой тип, присущий неолиту в Фессалии.

Черты, присущие найденным ранее в Уле (Кубань) статуэткам этого же типа (рис. 2/4—5), конечно, следует объяснить теми же культурными связями с южно-эгейским пространством — непосредственными или через посредничество дунайских областей; то, что столь своеобразные типы перешли в различные области, несомненно объясняется и одной и той же стадией социально-экономического развития. Однако подобное объяснение, доказывающее бытование одной и той же формы в двух различных областях, действительно лишь в том случае, если между этими областями существовали неоспоримые культурные связи.

Другую группу статуэток с отдельно вылепленной головой составляют несколько экземпляров культуры Винча, один из которых (рис. 2/6), найденный на глубине 7,30 м, по-видимому, относится к более позднему горизонту древней фазы Винча I (то есть Винча B); некоторые авторы однако связывают все эти экземпляры с фазой Винча — Турдаш II. В обоих случаях они не древнее фессалийских экземпляров упомянутого типа и отличаются от них тем, что не представляют собой только торсов с вытянутыми по сторонам руками и отверстием для отдельно вылепленной головы, а являются полностью вылепленными фигурками без головы (вероятно, вылепленной отдельно), для прикрепления которой между плечами делали отверстие. Другие статуэтки этого типа недавно обнаружены в культуре Чернавода в Добрудже (рис. 2/7), начавшейся в поздненеолитический период и продолжавшейся до раннебронзового века. Наконец, и в культуре Гырла Марэ — Кырна (Олтения) среднебронзового и, частично, позднебронзового века известны статуэтки, принадлежавшие к общему типу статуэток с колоколовидными юбками, однако без головы и с отверстием для нее (рис. 2/8). Некоторые исследователи утверждали, что группа из Винчи — местное явление, не связанное с фессалийским типом; то же можно было бы сказать и об экземплярах культуры Чернавода и Гырла Марэ—Кырна. Все же, судя, с одной стороны, по тому, что такие статуэтки с отдельно вылепленной головой представляют совершенно своеобразный тип и встречаются лишь в придунайских областях, впрочем в ограниченном числе (другой специфически фессалийский вариант встречается, как мы видели, и к северу от Кавказа), а эти области были всегда тесно связаны с эгейскими областями в культурном и этническом отношении, а с другой стороны, учитывая, что речь идет об экземплярах во всяком случае более поздних, чем фессалийские, автор склонен допустить, что и наличие второй группы (полностью вылепленные статуэтки без головы) также объясняется распространением, замедлившимся позднее на Дунае, фессалийского типа к северу и непосредственной или косвенной передачей его более поздним культурам.

#### ОБЪЯСНЕНИЕ РИСУНКОВ

Рис. 1 — Вторая статуэтка фессалийского типа из Гумельницы (фотография и рисунок).

Рис. 2 — 1—2, фессалийские статуэтки, найденные в Рахмани (Фессалия); 3, первая статуэтка фессалийского типа из Гумельницы; 4—5, статуэтки того же типа из Ула

(Кубань); 6, statuțta с отверстием для головы из Винчи; 7, фрагмент статуțtkи того же типа из Чернаводы; 8, фрагмент статуțtkи бронзового века из Кырны, принадлежащей тому же общему типу статуțток с отверстием для закрепления головы.

## UNE NOUVELLE STATUETTE DU TYPE THESSALIEN, DÉCOUVERTE À GUMELNIȚA

### RÉSUMÉ

L'auteur publie une deuxième statuette du type thessalien découverte depuis quelque temps dans le grand établissement néolithique de GumelniȚa (fig. 1). Cette statuette s'intègre dans le même type général de statuettes à tête mobile, caractéristique de la fin de la II<sup>e</sup> et du début de la III<sup>e</sup> période du néolithique de Thessalie. Entre ce nouvel exemplaire de GumelniȚa et celui déjà publié par l'auteur (fig. 2/3) il n'y a que des différences de détail (comme l'absence des seins). En tenant compte de la faible profondeur à laquelle a également été trouvé cet exemplaire, on doit l'attribuer à la phase GumelniȚa B (= GumelniȚa III d'après une autre périodisation) et le dater ainsi des environs de l'an 2000 avant notre ère (à  $\pm$  200 ans près).

Comme il l'a déjà fait voir lors de la publication du premier exemplaire de ce genre découvert à GumelniȚa, l'auteur montre que ces pièces appartiennent, sans conteste possible, à un type thessalien caractéristique (fig. 2/1—2), sa présence dans la région du Danube devant être expliquée par des relations constantes, à l'époque néolithique, entre les régions égéennes et danubiennes, ainsi qu'en fonction des influences exercées par les civilisations méridionales sur celles du Danube. Au point de vue chronologique, il est indubitable que les exemplaires trouvés en Thessalie sont plus anciens que ceux de GumelniȚa et qu'ils représentent indiscutablement un type propre au néolithique thessalien.

La présence des quelques exemplaires du même type découverts jadis à Ul (Kouban) (fig. 2/4—5) doit, bien entendu, être expliquée, elle aussi, par les mêmes relations culturelles avec le Sud égéen, relations directes ou par l'intermédiaire des régions danubiennes; le fait que de tels types, tout à fait spéciaux, aient pu être adoptés dans des régions si disparates, peut, à coup sûr, s'expliquer par le même stade de développement social et économique, mais cette explication, de la présence de deux formes identiques dans deux régions différentes, n'est valable que s'il existe entre ces régions des relations culturelles incontestables.

Un autre groupe de statuettes à tête mobile et modelée à part est représenté par quelques exemplaires appartenant à la civilisation de Vinča, dont l'un (fig. 2/6), découvert à une profondeur de 7<sup>m</sup> 30, semble appartenir au niveau plus récent de la phase ancienne Vinča I (donc Vinča B); quelques auteurs les encadrent tous dans la même phase Vinča II. Dans un cas comme dans l'autre, ils ne sont pas plus anciens que les exemplaires thessaliens du type discuté, mais en différent par le fait qu'il ne s'agit plus seulement de torses aux bras étendus latéralement et pourvus d'un trou pour l'introduction de la

tête, modelée à part, mais de figurines dont le corps est entièrement modelé, à l'exception de la tête, certainement modelée à part, pour la fixation de laquelle un trou a été ménagé entre les épaules. D'autres statuettes du même type ont fait récemment leur apparition dans la civilisation de Cernavoda, en Dobrogea (fig. 2/7), dont les débuts remontent au néolithique et qui se poursuit jusqu'à la première période de l'âge du bronze. Enfin, on connaît aussi dans la civilisation de Gîrla Mare-Cîrna (Olténie) — datant du bronze moyen, et, partiellement, de la dernière période de l'âge du bronze — des statuettes appartenant au type général à robe-cloche, mais modelées sans tête et avec un trou pour la fixer (fig. 2/8). On a soutenu que le groupe de Vinča serait une apparition locale, sans rapport avec le type thessalien, et on pourrait en dire autant des civilisations de Cernavoda et de Gîrla Mare-Cîrna. Pourtant, considérant, d'une part, que les statuettes à tête modelée à part représentent un type tout à fait spécial et qui n'existe que dans ces régions danubiennes, d'ailleurs en nombre réduit (l'autre variante, spécifiquement thessalienne, étant rencontré aussi au nord du Caucase), régions qui ont toujours été étroitement rattachées, au point de vue culturel et ethnique, aux régions égéennes — et considérant, d'autre part, qu'il s'agit d'apparitions dans tous les cas postérieures à celles de Thessalie, l'auteur est enclin à admettre que le second groupe (celui des statuettes entières, modelées sans tête) est également dû au rayonnement vers le Nord du type thessalien, qui a, en quelque sorte, acquis ultérieurement droit de cité au Danube et a été transmis aussi — directement ou indirectement — à d'autres civilisations plus récentes.

#### EXPLICATION DES FIGURES

Fig. 1. — La seconde statuette du type thessalien de Gumelnița (photographie et dessin).

Fig. 2. — 1—2, statuettes thessaliennes découvertes à Rakhmani (Thessalie); 3, la première statuette du type thessalien de Gumelnița; 4—5, statuettes du même type, trouvées à Ul (Kouban); 6, statuette pourvue d'un trou pour fixer la tête, découverte à Vinča; 7, fragment de statuette du même genre trouvé à Cernavoda; 8, fragment de statuette datant de l'âge du bronze, provenant de Cîrna et appartenant au même type général, modelé avec un trou pour y fixer la tête.



# SÎNT GEȚII TRACI NORD-DUNĂRENI?

## UN ASPECT ARHEOLOGIC AL PROBLEMEI

Descoperirile arheologice făcute în ultimii 15 ani în țara noastră au îmbogățit considerabil documentarea privind istoria veche a României. De rezultatele acestui deceniu și jumătate de avînt al arheologiei românești s-a resimțit în chip pozitiv și epoca în care se pune problema formării civilizației traco-gețice și aceea a apariției primelor formațiuni cvasi statale sau statale incipiente la traco-geto-daci.

După cum se știe, în istoriografia românească a circulat teoria originii balcanice a tracilor nord-dunăreni, respectiv a geților sau geto-dacilor. O asemenea concepție se sprijinea pe o interpretare falsă a izvoarelor sau, mai precis, pe lipsa știrilor la autorii antici, de la Herodot pînă în vremea lui Alexandru Macedon, cînd avem la îndemîină știri directe datorite lui Ptolemeu al lui Lagos, care a însoțit pe tînărul rege macedonean, în 335 î.e.n. la nord de Dunăre. Știrile respective ne-au fost transmise prin Arrian și Strabo. Fiindcă Herodot (cartea IV), vorbind de expediția lui Darius din 514 î.e.n. împotriva sciților, pomenea pe geți — singurii dintre traci care se împotriviseră « Marelui rege » — numai între Balcani și Istru, s-a tras concluzia a *silentio* că geții trebuie să se fi întins la nord de Dunăre abia în răstimpul dintre jumătatea secolului V î.e.n. (cînd scrie Herodot) și 335 î.e.n. cînd îi întîlnea acolo Alexandru Macedon. Alex. Xenopol<sup>1</sup>, pornind de la Kaspar Zeuss<sup>2</sup>, care susținea o « imigrare » (« Einwanderung ») getică la nord de Dunăre, accepta doar o « strămutare » petrecută după 339 î.e.n., ca urmare a întăririi statului macedonean și a intervenției acestuia la Dunăre. I. Andrieșescu admitea un « adaos » de populație getică peste vechea populație getică aflătoare la nord de Dunăre « cu mult înainte de orice știri scrise, la care se vor fi adăugat numai geții izgoniți din dreapta fluviului pe vremea întinderii puterii macedonene »<sup>3</sup>, făcînd prin aceasta o concesie teoriei « strămutării ».

---

<sup>1</sup> Al. Xenopol, *Istoria Romînilor*, I, 1888, p. 58.

<sup>2</sup> K. Zeuss, *Die Deutschen und ihre Nachbarstämme*, 1837, p. 278.

<sup>3</sup> I. Andrieșescu, *Contribuții la Dacia înainte de romani*, Iași, 1912, p. 118—119.

Din contra, W. Tomasczek<sup>1</sup> așeza patria străveche a tracilor în Carpați, identificind pe geți cu traci meridionali. V. Pârvan, considerind și el drept vatră de formare a tracilor masivul carpatic, combătea pe Tomasczek pe alte considerente<sup>2</sup>. El formula însă acea concepție nouă — nesprijinită însă de documentarea arheologică — a unei mișcări geto-dace în direcția inversă, de la nord la sud. V. Pârvan credea că neamurile geto-dace au « năvălit » peste traci, pînă în Rhodope<sup>3</sup>. « Les Daco-Gètes — scrie el mai departe — sont des Thraces septentrionaux, qui ont habité la Dacie depuis l'âge du bronze. Les Gètes de la Mésie n'en sont qu'un rameau égaré de l'autre côté du Bas-Danube »<sup>4</sup>. În studii de amănunt sau mai cuprinzătoare, cît și la cursurile universitare, s-a vorbit la noi în ultimii ani cu insistență despre geto-daci sau daco-geți și despre acei « basilei » ai geților, printre care cel mai de seamă pînă la Burebista a fost Dromichaites. Într-un studiu recent, C. Daicoviciu arăta că « țara » acestuia era pe valea Argeșului și că formațiunea politică, în fruntea căreia se afla, era o formație nord-dunăreană și că Dromichaites însuși nu ar fi fost un « rege al Odrizilor »<sup>5</sup>, respectiv al traco-geților de pe ambele maluri ale Dunării, cum l-au prezentat autorii antici, Polibiu în special, după tradiția și uzanța politică a vremii. După profesorul C. Daicoviciu, puterea militară și politică a lui Dromichaites se sprijinea pe Carpați, « Țara » lui fiind spre versantul sudic al acestora, iar cetatea *Helis* « mai spre nord în munții păduroși ocrotitori »<sup>6</sup>.

S-a spus iarăși în ultimii ani că a existat la început la Dunărea de jos un centru getic mai avansat din punct de vedere economic, social și politic față de restul lumii geto-dace și că acest centru s-a mutat în vremea lui Burebista și Decebal, în munții Orăștiei. Pe de altă parte, în arheologia românească se formulase, înainte de-al doilea război mondial, ipoteza că factorul sud-tracic — deosebit de cel traco-getic nord-dunărean — ar fi avut un rol hotărîtor în formarea civilizației Latene geto-dace<sup>7</sup>. Cu ocazia publicării unui grup de morminte traco-getice de la Cernavoda, datînd de la jumătatea secolului al V-lea î.e.n., subliniam importanța deosebită a factorului elenic în procesul genezei culturii geto-dace precum și necesitatea de a separa, pe baza unei analize arheologice mai adînci, ceea ce este *getic* de ceea ce se consideră *sud-tracic*<sup>8</sup>.

Descoperirile arheologice făcute în ultimii ani în țara noastră și stadiul actual al studiilor privind perioada de tranziție de la prima la a doua epocă a fierului de pe teritoriul Republicii Populare Romîne ne obligă să revenim

<sup>1</sup> W. Tomasczek, *Die alten Thraker*, în *SB Wien*, 1893—1894, p. 111, 128, 130—131.

<sup>2</sup> V. Pârvan, *Getica. O protoistorie a Daciei*, București, 1926, p. 42, p. 111 și urm.

<sup>3</sup> *Ibidem*, p. 42.

<sup>4</sup> *Ibidem*, p. 730.

<sup>5</sup> C. Daicoviciu, *Țara lui Dromichaites*, în *Emlékkönyv Kelemen Lajos*, Cluj, 1957, p. 179—182.

<sup>6</sup> *Ibidem*, p. 181; după C. Daicoviciu, autoritatea lui Dromichaites s-ar fi extins numai asupra unui singur trib (al Ordessenilor, de pe Argeș) sau numai asupra unei unliuni tribale de pe valea Argeșului.

<sup>7</sup> I. Nestor, în *Dacia*, VII—VIII, 1937—1940, p. 159—182.

<sup>8</sup> D. Berciu, în *Materiale*, IV, 1957, p. 307; *Dacia*, N. S., I, 1957, p. 138—139. Problemele generale ale studiului de față au fost ridicate de noi într-o comunicare ținută în primăvara anului 1959 la sesiunea științifică a cadrelor didactice ale Universității « C. I. Parhon » din București.

asupra problemelor semnalate mai sus și care se cer a fi lămurite în lumina documentării arheologice datînd din a doua jumătate a sec. VI î.e.n. și pînă către mijlocul sec. III î.e.n.



Cultura hallstattiană tîrzie, adică ceea ce se numește în chip convențional *Hallstatt D*, de pe teritoriul Romîniei, se dezvoltă de-a lungul a trei perioade principale (D 1, D 2, D 3) cuprinse aproximativ între 550—300 î.e.n. Desfășurarea acestui proces istorico-cultural nu a fost uniformă ca ritm și adîncime și nu a cuprins în același timp întregul teritoriu al țării noastre. Începînd din a doua jumătate a secolului VI î.e.n. se constată că triburile băștinașe din Dobrogea, din sudul Moldovei și din cîmpia Munteniei și a Olteniei au intrat într-un ritm mai accelerat în ceea ce privește dezvoltarea lor social-economică, ele fiind prinse, încă de atunci, în acel proces de diferențiere a lor față de ramura nordică a tracilor și de integrare graduală și adîncă în unitatea culturală a tracilor de sud. Procesul acesta a mers așa de rapid, încît pe la jumătatea secolului V î.e.n. (circa 450) triburile indicate mai sus au putut trece, împreună cu tracii sud-dunăreni, la a doua epocă a fierului și, în cadrul acesteia, să pășească pe pragul civilizației. Triburile traco-geților aflîndu-se în condiții istorice și de mediu natural mai favorabile decît triburile traco-dacice din Carpați, s-au dezvoltat din punct de vedere social-economic mai repede și au putut intra în a doua epocă a fierului cu un secol și jumătate mai înainte decît ramura nord-tracică propriu-zisă. Aceasta înseamnă că traco-geții se găseau în secolele V—IV î.e.n. la un nivel superior de dezvoltare social-economică față de triburile din Carpați și din regiunile imediat înconjurătoare acestora. La baza acestei dezvoltări stăteau agricultura, creșterea vitelor, exploatarea peștelui și negoțul cu grecii așezați pe coastele dobrogene ale Mării Negre. Fenomenul acestei dezvoltări rapide amintește într-o oarecare măsură pe acela care se iniția destul de timpuriu și în Europa Centrală, cum o dovedesc descoperirile de la Heuneburg.

Inegalitatea dezvoltării și tendința divergentă a acesteia au avut consecințe importante asupra istoriei populației tracice din Carpați și de la Dunărea de jos. În zona nord-tracică propriu-zisă — prin care înțelegem zona carpatică a regiunii tracice nord-dunărene — s-au dezvoltat între 550—300 î.e.n. grupe culturale deosebite, ale căror particularități, fără a sfărîma unitatea mare a culturii tracice hallstattiene, nu au îngăduit închegarea unui tot unitar. Altfel ni se înfățișează situația în acea vreme în zona din valea Dunării de jos, din Dobrogea și din întreg ținutul de la nord de Balcani. În această din urmă zonă balcano-danubiană (concepută ca o arie cuprinsă între Balcani, Marea Neagră și limita despărțitoare dintre cîmpie și dealurile de la sud de Carpații meridionali, prin care trece Dunărea de la Porțile de Fier pînă la vărsare) a avut loc între 500—300 î.e.n. o puternică diferențiere socială, reflectată pe de o parte în aspectul « aristocratic », într-adevăr « princiar » al unei serii de monumente arheologice, iar pe de alta în aspectul tradițional hallstattian, « sătesc » al altora. Un atare fenomen ne amintește pe cel care se petrecea concomitent în Europa Centrală a lumii celtice. El lipsește însă în acea vreme în zona carpatică.

Fără îndoială că nu se pune problema apartenenței etnice de caracter traco-getic a descoperirilor arheologice tîrzii-hallstattiene și timpurii-Latène din Dobrogea și din valea Dunării. Întrebarea este însă dacă ele pot documenta

o pătrundere aici, de la nord de Dunăre, așa cum crezuse V. Pârvan. Desigur că în conținutul culturii materiale și în unele manifestări suprastructurale (artă, ritual) se întîlnesc elemente general-tracice, comune zonei carpatice și celei balcano-dunărene, după cum aceleași elemente apar și la sud de Balcani, în zona sud-tracică propriu-zisă. Dar acestea nu îndreptățesc susținerea unei mișcări geto-dace de la nord la sud, așa cum o concepute V. Pârvan. Problema principală care se pune este aceea de a preciza mai de aproape caracterul etnic al descoperirilor din sectorul nordic al zonei balcano-danubiene, adică al celor din stînga Dunării. Pînă acum cîțiva ani, documentarea arheologică de aici era încă sporadică și ea nu deschidea decît vagi perspective asupra posibilității unei interpretări istorice noi. O dată cu cercetarea de la Alexandria, făcută mai întîi în cadrul unui sondaj de recuperare și informare în 1956 și urmată imediat de săpături mai ample în 1957<sup>1</sup>, a reieșit clar că vechile păreri referitoare la caracterul etnic al sectorului indicat mai sus, trebuie să fie revizuite. La circa 200 m nord de orașul Alexandria, pe riul Vedea, s-a dat peste o așezare, avînd ca tip principal de locuire bordeiul. Au fost săpate trei bordeie de o formă ovală (3 × 4 m), din care s-au scos interesante materiale arheologice, în primul rînd vase de lut. Prima grupă cuprinde o ceramică lucrată cu mîna, dintr-o pastă amestecată cu cioburi sfărîmate. De aici și aspectul său poros. Formele caracteristice sînt « urnele » bitronconice și cele cu pereți drepți, a căror ornamentare constă din briuri alveolare și apucători crestate. Ca o subgrupă a speciei lucrate cu mîna trebuie considerată ceramica de culoare cărămizie-gălbuie și cenușie, avînd ca forme cești, căni, castroane cu buza răsfrîntă și străchini tronconice cu buza arcuită spre interior. A doua grupă cuprinde o ceramică fină, lucrată cu roata, de culoare cenușie, cu nuanțe mai închise care ajung pînă la negru și de culoare cărămizie-gălbuie. Se întîlnesc și în această grupă străchini tronconice și castroane cu mînuși orizontale. În bordeie au mai fost descoperite cîteva fusaiole de lut ars și trei fibule de bronz de tip Glasinac II<sup>2</sup>. Așezarea de la Alexandria se găsește la aproximativ 40 km la nord de Dunăre. Descoperiri similare celor de la Alexandria au fost semnalate la Epurești (r. Domnești) pe Neajlov<sup>3</sup>, spre interiorul Munteniei.

De asemenea, o ceramică fină, lucrată la roată, într-o pastă de culoare cenușie cu slip cenușiu-închis, lustruit în aceeași culoare, precum și fragmente ceramice din subgrupa cărămizie-gălbuie, au fost descoperite în cursul anului 1959 la Chirnogi, raionul Oltenița<sup>4</sup>. Formele acestor produse ceramice și tehnica lor sînt întru totul similare celor din Alexandria.

Pe stînga Ialomiței, la circa 20 km spre nord de Dunăre, pe teritoriul comunei Ograda, r. Slobozia<sup>5</sup>, a fost descoperit de către localnici, acum vreo 35 de ani, un tumul, cu construcție de blocuri de piatră, prinse în sistemul « cozii de rîndunică ». Este vorba de un mormînt, probabil cu două camere, dar fără cupolă, care datează de pe la începutul secolului al IV-lea î.e.n. și care are cele mai bune analogii în lumea tracică de la sud de Dunăre, el rămî-

<sup>1</sup> C. Preda, în *Materiale*, VI, 1959, p. 251; *Dacia*, N. S., III, p. 179 și urm.

<sup>2</sup> D. Berciu, în *Dacia*, N. S., II, 1958, p. 355.

<sup>3</sup> Informație de la Gh. Bichir.

<sup>4</sup> Cercetările făcute de Bucur Miltrea de la Institutul de Arheologie și de Barbu Ionescu de la Muzeul raional din Oltenița.

<sup>5</sup> Eug. Comșa, în *SCIV*, VI, 3-4, 1955, p. 437-441.

nînd deocamdată singurul de acest fel la nord de fluviu dacă nu cumva tumulul funerar de la Bălăneșoaia, r. Giurgiu, va fi conținut tot un asemenea mormînt cu construcție de piatră, din al cărui inventar a făcut parte vasul de bronz (*lebes*), datînd din secolul al V-lea î.e.n.<sup>1</sup>. O altă serie de descoperiri arheologice din Muntenia, care datează din secolele V—III î.e.n. și care trebuie luate aici în considerare, s-au făcut la Zimnicea — unde au fost întreprinse săpături sistematice<sup>2</sup> după 23 August 1944 — la Grădiștea-Călărăși<sup>3</sup>, Oinac<sup>4</sup>, r. Giurgiu, la Daia (același raion)<sup>5</sup>, la Bănești, com. Gorneni, r. Domnești (reg. București)<sup>6</sup>, la Mînzălești, r. Beceni, reg. Ploiești<sup>7</sup> și la Bîrsești, în două morminte din necropola tumulară de acolo<sup>8</sup>. Ultimele localități sînt cele mai nordice puncte, în care se cunosc deocamdată elemente de cultură legate de zona istro-pontică.

În valea Dunării oltene a fost descoperite materiale de același caracter cu cele de mai sus, care au și fost amintite de noi cu alt prilej<sup>9</sup>. Merită a fi reamintită așezarea de la Salcia, r. Cujmir, la aproximativ 4 km de Dunăre, unde am putut identifica în 1934, într-o regiune de dune călătoare, resturile unei așezări și ale unor morminte de incinerare distruse. Fragmentele ceramice adunate de la suprafața solului aparțin grupei lucrute cu roata, din pastă cenușie și slip cenușiu-negru, într-o tehnică similară speciei corespunzătoare de la Alexandria. Profilele redau forme întîlnite în această din urmă așezare. Au fost descoperite și cîteva fragmente lucrute cu mîna, de factură hallstattană caracteristică (specia neagră-brună). Fără a mai stăruia asupra grupei ceramicii cu roata de la Grojdibod, r. Corabia<sup>10</sup> și Coțofenii din Dos, r. Craiova<sup>11</sup>, cunoscută înainte de-al doilea război mondial, trebuie să amintim aici că o specie ceramică cenușie de caracter sudic, lucrată tot la roată, a fost descoperită în 1947 și la Orlea, pe malul bălții Potelu, r. Corabia<sup>12</sup>. Un orizont de tranziție de la prima la a doua epocă a fierului a apărut în 1956 și în săpăturile de la Celei (Sucidava)<sup>13</sup>. Punctul cel mai către interiorul provinciei dintre Olt și Dunăre rămîne deocamdată cel de la Coțofenii din Dos (la aproximativ 65 km nord de Dunăre). Forme sudice au fost identificate și la Sălcuța, r. Plenița<sup>14</sup>, o altă localitate situată destul de adînc spre interiorul Olteniei.

<sup>1</sup> V. Pârvan, *op. cit.*, p. 17—18, fig. 8—9.

<sup>2</sup> I. Nestor, *Studii*, 1949, p. 117—125.

<sup>3</sup> N. Anghelescu, în *SCIV*, VI, 1—2, 1955, p. 314, fig. 2b.

<sup>4</sup> Material inedit (săpăturile lui I. Andrieșescu, 1932).

<sup>5</sup> Muzeul din Giurgiu.

<sup>6</sup> Informație de la Gh. Bichir, un fragment de crater lucrat cu mîna.

<sup>7</sup> Informație de la I. Nestor; fragment de crater lucrat la roată.

<sup>8</sup> Săpături făcute de Sebastian Morintz.

<sup>9</sup> D. Berciu, *Descoperirile getice de la Cernavoda (1954) și unele aspecte ale începutului formării culturii Latene geto-dace la Dunărea de Jos*, în *Materiale*, IV, 1957, p. 281 și urm.; *Idem*, *A propos de la genèse de la civilisation Latène chez les Gêto-Daces*, în *Dacia*, N. S., I, 1957, p. 133 și urm.

<sup>10</sup> *Idem*, *Arheologia preistorică a Olteniei*, 1939, p. 193, fig. 238/1, 6.

<sup>11</sup> *Ibidem*, p. 197, fig. 244/1; I. Nestor, *Der Stand der Vorgeschichtsforschung in Rumänien*, în *BerRGK*, 1933, pl. 20, 8, 11, 13—14; C. Schuchhardt, în *Schumacher-Festschrift*, 1930, p. 184, și urm.

<sup>12</sup> Cercetări făcute de I. Nestor.

<sup>13</sup> Săpături conduse de D. Tudor; au fost descoperite și fragmente de crater.

<sup>14</sup> Două vase inedite, în Muzeul din Craiova; un castron bitronconic, lucrat la roată, specia cenușie, cu două torți laterale și un vas mare, specia lucrată cu mîna; a doua jumătate a sec. V î.e.n.

Documentarea arheologică din valea Dunării de jos ne arată că în structura culturii materiale datînd din a doua jumătate a secolului VI și pînă către sfîrșitul secolului IV î.e.n. și începutul celui următor, se întîlnesc patru componente principale, și anume: a) o componentă locală foarte puternică, de caracter tracic, care se sprijină pe fondul tradițional hallstattian. Pe lîngă formele vechi, dar în continuă dezvoltare, apar de data aceasta și forme de cultură noi, născute fie pe baza autohtonă, fie datorită impulsului sau contaminării cu civilizația grecească sau scitică. În această ultimă categorie, intră, de pildă, cana bitronconică avînd o toartă ușor suprainălțată, făcută dintr-o bandă lată. O atare formă a apărut în două exemplare în inventarul unui mormînt de incinerare descoperit la Cernavodă în 1958, împreună cu alte vase de aceeași bună factură hallstattiană tracică. Complexul acesta funerar datează din a doua jumătate a secolului al VI-lea î.e.n., el fiind una dintre cele mai timpurii dovezi ale prezenței la Dunărea de jos a unui orizont tracic Hallstatt D 1. Ceramica din mormîntul de la Cernavoda este lucrată cu mina și are obișnuitul slip negru lustruit metalic. O ceramică de acest fel, lucrată într-o tehnică superioară, se întîlnește și în alte cîteva localități din zona istro-pontică și în Tracia<sup>1</sup>.

O altă formă ceramică a acestei componente crescută pe fond indigen, evoluînd apoi de-a lungul celei de-a doua epoci a fierului pînă în primele secole ale perioadei de trecere la feudalism, este borcanul tronconic cu o toartă<sup>2</sup>, denumit ulterior «afumătoare» (cășui). Acesta era alt tip fundamental al culturii materiale Latène geto-dace, în care se reflectă caracterul specific etnic al acestei culturi.

b) O a doua componentă o constituie imitațiile după modele grecești sau — în cazuri mai rare însă — după forme de cultură scitică. Răspîndirea în Balcani și la Dunărea de jos a unor elemente de civilizație elenică — și într-un ritm din ce în ce mai viu — a constituit un puternic imbold creator, care a îmbogățit cu forme noi cultura tracică. Difuziunea în regiunile indicate aici a roții olarului, efectuată pentru prima dată aici prin intermediul aceleiași filiere grecești, a îngăduit, nu numai trecerea treptată la un meșteșug bazat pe o asemenea importantă invenție dar a fructificat repertoriul ceramicii indigene. Imitînd, de pildă, tipul de vas grecesc de metal cu două torți aplicate vertical pe buză (tip *lebes*), și vasul *crater* sau vasul *oinochoe* (cum este exemplarul de la Ostrovul Mare, r. Vinju-Mare, reg. Craiova), localnicii au redat aceste forme atît în tradiționala lor tehnică a lucrării cu mina, cît și în tehnica superioară, aceea a roții olarului. Marea cantitate a vaselor lucrate la roată descoperite în cele trei bordeie de la Alexandria, și într-o oarecare măsură și cea cunoscută pînă acum de la Coțofenii din Dos și de la Salcia<sup>3</sup> arată că nu poate fi vorba de produse de import de factură grecească. În realitate, chiar tehnica

<sup>1</sup> În Muzeul Național din Plovdiv se găsește, de pildă, un vas cu două torți provenind de la Manole, întru totul asemănător tipului descoperit în același mormînt de la Cernavoda (1958).

<sup>2</sup> Vezi exemplarele din necropola tracică (Hallstatt D) de la Bîrșești, r. Vrancea reg. Galați (Sebastian Morintz, în *Dacia*, N. S., I, 1957, p. 122, fig. 2/1) și Ferigele, r. Hurezu (Oltenia), reg. Pitești (Alex. Vulpe, în *Materiale*, V, 1959, p. 365, fig. 2/5), precum și cele inedite încă dar aparținînd aceluiași orizont cultural și cronologic, din așezarea de la Cernavoda (Dealul Sofia).

<sup>3</sup> Și cea din împrejurimile orașului Urlați, la aproximativ 60 km spre vest de Buzău și la peste 100 km la nord de Dunăre, descoperită în luna octombrie 1959.

acestei grupe ceramice cu nuanță cenușie-negricioasă sau portocalie-cenușie nu este grecească. Produse de acest fel au fost descoperite pretutindeni din valea Dunării pînă în valea fluviului Marița, începînd din a doua jumătate a secolului VI î.e.n., dar mai ales din secolul V î.e.n.

O problemă încă nerezolvată este aceea a imitațiilor după forme de cultură scitică. O atare problemă se pune totuși de data aceasta pe alte baze decît acum 15 ani. Cercetarea arheologică din spațiul carpato-balcano-dunărean se găsește în prezent în posesia a două observațiuni importante: a) elemente de cultură materială de factură scitică au fost descoperite în ultimii ani în medii culturale locale, al căror caracter etnic tragic nu poate fi contestat: b) în regiunea carpato-dunăreană se definesc din ce în ce mai clar unele elemente de cultură « scitică », de un aspect original, care deschid posibilitatea de a le considera drept contrafaceri indigene după modele scitice. În această categorie pot fi clasificate, de pildă, sabia de la Dobolii de Jos din sud-estul Transilvaniei, sabia de tip Penc, descoperită în complexe « pseudoscitice » din Ungaria și pumnalele-*akinakes* din aria geografică indicată aici.

c) A treia componentă o formează obiectele grecești pe care și le procurau vîrfurile aristocrației locale pe calea schimburilor. Asemenea importuri erau înglobate în conținutul culturii autohtone însăși, ele fiind o dovadă a nivelului înalt al dezvoltării social-economice, la care ajunseseră geții la sfîrșitul secolului VI î.e.n. și în secolele imediat următoare. Importurile grecești — atît calitativ cît și cantitativ — caracterizează una dintre laturile originale ale culturii traco-gețice, prin intermediul cărora se oglindesc deopotrivă și diferențierile sociale petrecute în masa geților și în interiorul aristocrației acestora. Ele aruncă o lumină nouă asupra caracterului aristocratic al unui anumit sector al culturii traco-gețice din secolul VI î.e.n., despre care am vorbit mai sus. Importurile nu trebuie judecate numai ca un mijloc de datare. Ele fac parte integrantă din acea acțiune a factorului elenic asupra dezvoltării băștinașilor, care a fost mult mai complexă decît se credea nu demult și pe care nu vom putea s-o înțelegem dacă acceptăm concepția simplistă, mecanică, a unei « penetrații » grecești. Pe de altă parte, importurile elenice descoperite în Dobrogea și la nord de Dunăre și restul văii inferioare a acesteia — în zona istro-pontică deci — ne arată că, atît din punct de vedere chorologic, cît și în ceea ce privește cronologia lor, ritmul și consecințele acțiunii factorului elenic, ne găsim în fața unor manifestări comune întregului spațiu dintre Carpați și Rhodope, cu deosebire că, pe măsură ce pătrunzi spre interiorul sectorului nord-dunărean al zonei istro-pontice, în aceeași măsură scade și intensitatea acțiunii înfrîuririi civilizației grecești, importurile elenice devenind și ele din ce în ce mai rare. Se înțelege de la sine că întreaga zonă tragică și traco-gețică dinspre mare a fost supusă unei intensități sporite a influenței factorului grecesc și aceasta se vede clar în consecințele variate de la un sector la altul.

Trebuie însă arătat că factorul grecesc a stimulat într-adevăr dezvoltarea social-economică, politică și culturală a traco-geților din zona istro-pontică, dar tot el a fost una dintre cauzele care au promovat integrarea traco-geților în unitatea general-sud-tragică. Procesul integrării traco-geților în această unitate se manifestă, așa cum se reflectă el în documentarea arheologică existentă azi, de la poalele nordice ale Balcanilor pînă la periferia septentrională a zonei istro-pontice, cu o tărie crescîndă cu cît se accentuează ritmul și intensitatea

formării culturii Latène, nu numai în Dobrogea și în valea Dunării de jos, ci în cuprinsul întregii arii sud-tracice.

În lumina documentării actuale, procesul genezei culturii Latène din zona istro-pontică ne apare oarecum deosebit față de felul cum l-am prezentat în 1957<sup>1</sup>. Nu poate fi vorba aici de un fenomen izolat, ci de unul care se integrează în fenomenul general Latène-izant ce se desfășoară aproximativ în același timp pe întregul teritoriu al tracilor meridionali. Din punct de vedere arheologic-cultural și etnic nu se mai poate delimita o zonă istro-pontică<sup>2</sup> izolată de cea mult mai cuprinzătoare sud-tracică. Pe baza documentării arheologice se vede clar în prezent că dezvoltarea social-economică a geților și a celorlalți traci de sud se găsea, începând cam din a doua jumătate a secolului al VI-lea î.e.n. (perioada Hallstatt D1, cuprinsă între 550—450 î.e.n. dacă ne referim la sectorul traco-getic) în general pe aceeași treaptă, deosebirea constând doar în ritm, tracii meridionali propriu-ziși aflându-se în condiții istorice mai favorabile, cum era, de pildă, apropierea lor de vetrele de civilizație elenică și în general mediteraneană. Fondul lor cultural fusese fructificat în toate epocile de înfiurirea activă a focarelor est-mediteraneene și ale Orientului Apropiat.

Că lucrurile stau așa, ne-o arată de asemenea și structura intimă a culturii materiale traco-getice și general-sud-tracice, așa de receptivă — în chip creator totuși — la formele de civilizație mediteraneană. De fapt, azi se știe sigur că numai în aria sud-tracică — inclusiv sectorul traco-getic — au circulat unele forme de civilizație Latène, de caracter sudic, nelegate în nici un chip, din punct de vedere genetic, de Latène-ul celtic, cum este seria fibulelor tracice formate pe baza tipului Donja Dolina de fibulă balcano-illirică hallstattană<sup>3</sup>, ci nu de tipul Certosa, cum se crezuse multă vreme.

Tot în grupa sudică trebuie să considerăm și unele forme de vase, care au o răspîndire sudică în raport cu sectorul traco-dacic, carpatic. Printre atare forme, reamintim vasul-căzanel cu două torți alipite vertical pe buză sau pe peretele gîtului care derivă din tipul *lebes*, de metal, grecesc. Noi avem impresia că însăși sabia curbă dacică se sprijină nu numai pe un prototip binecunoscut illiro-tracic de sabie cu un tăiș ușor curbat și mîner în forma literei T, dar și pe o rădăcină traco-meridională contaminată de civilizația grecească. După cite sîntem noi informați, tipul de sabie dacică apare și se difuzează mai devreme în zona tracică și traco-getică decît în sectorul dacic, după cum tot din acea

<sup>1</sup> Vezi nota 9, p. 265.

<sup>2</sup> O atare noțiune rămîne totuși valabilă din punct de vedere geografic și teritorial-politic.

<sup>3</sup> D. Berciu, în *Dacia*, N. S., I, 1957, p. 356. Noi am grupat în tipul Donja Dolina fibulele cu corpul semi-circular și placă rectangulară la picior prevăzută cu buton, din care a derivat din punct de vedere tipologic, fibula zisă «tracică» sau «getică» răspîndită în aria Latène a tracilor meridionali (inclusiv geții de la Dunărea de jos). Fibula tracică sudică are o răspîndire legată de aria tracilor meridionali (v. de exemplu harta descoperirilor dinainte de-al doilea război mondial; V. Mikov, *Thrakische Fibeln*, în *Izvestiia-Institut*, VI, 1920—1931, p. 177, fig. 150; D. Berciu, *Ein Problem aus der Frühgeschichte Südosteuropas. Die thrakischen Fibeln*, în *Balkanica*, București, vol. VI, p. 283 și urm., cu fig. 7 (harta răspîndirii geografice a fibulei tracice; descoperirile făcute după 1940 aveau să confirme delimitarea unei atare arii culturale spre limita nordică și nord-estică peste care cu greu trec asemenea fibule). Cît privește sectorul din vest, cel din Oltenia de sud, acesta s-a manifestat și în vremurile premergătoare și în epoca lui Decebal și după 106 e.n., într-un chip oarecum deosebit, avînd legături și cu Banatul și grupul traco-dacic propriu-zis.



zonă pornește și tipul de brățară de argint (mai rar de bronz) cu protome de șerpi și motivul decorativ în formă de șarpe.

Componenta sudică a culturii traco-gețice se dezvoltă și prin alte aspecte ale sale, mai ales în perioada influenței civilizației elenistice, când acțiunea factorului grecesc a fost mult mai adîncă decît înainte. Aceasta se vede în manifestările multiple ale vieții oppidane, cvasi orășenești, din unele centre de tip *oppidum* ale zonei traco-gețice — balcano-dunărene — prin filiera căreia s-a efectuat acțiunea influenței grecești asupra zonei dacice, carpatice, cum se va arăta și mai departe.

d) În structura culturii traco-gețice de la sfîrșitul secolului VI î.e.n. și pînă către începutul secolului al III-lea î.e.n., întîlnim de asemenea și o *componentă scitică*, a cărei prezență și mod de manifestare subliniază iarăși integrarea sectorului traco-gețic la aria culturală general-sud-tracică și detașarea lui de zona dacică.

Noua orientare a cercetării istorico-arheologice romînești privind problema sciților și a rolului lor în dezvoltarea social-economică și culturală a băștinașilor traci, coordonată și cu rezultatele recente ale științei arheologice sovietice și sprijinită deopotrivă pe o analiză mai adîncă a descoperirilor arheologice tracice, scitice sau pseudoscitice din România și din Bulgaria, confruntată de asemenea cu unele izvoare literare antice, prezintă azi într-o lumină deosebită raporturile dintre sciți și traci. Fenomenul scitic și consecințele acțiunii lui asupra dezvoltării culturii tracice se studiază în prezent, nu în raport cu o pătrundere violentă și instalarea pe o durată de cîteva secole a unei pătri dominante scitice asupra băștinașilor traci, ceea ce arheologic nu se poate documenta în chip neîndoielnic, ci în funcțiune de împrejurarea că, atît la sciți, cît și la traci au existat în interiorul ariei lor culturale două zone deosebite, cu aspecte particulare. În secolele de care e vorba în acest studiu, nu se poate vorbi de o arie culturală tracică perfectă unitară, cu o structură omogenă din Carpați pînă în Rhodope, după cum nici aria culturală scitică nu a fost uniformă. Problema raporturilor traco-scitice este studiată acum în funcție de împrejurarea că au existat două mari zone culturale scitice, cu structură și orientări diferite: una în stepă, aceea a sciților nomazi, din care făceau parte și « sciții regali » ai lui Herodot, care aveau o poziție dominantă față de ceilalți sciți. A doua zonă s-a format în silvo-stepă, unde locuiau « sciții agricultori » — după relatările lui Herodot — care reprezentau de fapt o masă de triburi eterogene, în a căror componență intra și un fond tracic. Aici a luat naștere o cultură pseudoscitică, deosebită prin structura ei și gradul de dezvoltare față de cea scitică propriu-zisă, cea din stepă, care se găsea în permanent contact cu focarele civilizației grecești de pe țărmul de nord al Mării Negre și în componența căreia intrau și elemente împrumutate din civilizația orientală, care fuseseră prelucrate într-un chip original. Zona scitică din stepe și de pe țărmul mării, — de unde vetrele elenice aruncau o puternică lumină de civilizație spre interior ca și cele de pe țărmul vestic al aceleiași mări, către lumea tracică — se găsea la un nivel superior de dezvoltare social-economică în raport cu silvostepa.

Cît privește triburile tracice din regiunile carpato-balcano-danubiene — așa precum ne-o arată documentarea arheologică — ele se găseau în momentul pătrunderii primelor elemente culturale de caracter scitic, adică pe la sfîrșitul

secolului VI și începutul secolului V î.e.n. deja angrenate în acel proces de diferențiere între zona nord-tracică propriu-zisă (pe care noi înclinăm să o denumim traco-agatirsă) și cea sud-tracică, din care făcea parte și sectorul traco-getic din ținutul balcano-danubian.

Problema care se pune pe plan istorico-arheologic este de a ști dacă înrîuririle multilaterale și reciproce traco-scitice s-au efectuat *simultan și pe întreaga întindere* de celor două arii etno-culturale respective, sau dacă, pentru înțelegerea acestei probleme, trebuie să recurgem iarăși la concepția zonală mai suplă, care îngăduie o interpretare istorică mai dinamică. Documentarea arheologică actuală sprijină această din urmă concepție.

Se dovedește din ce în ce mai mult că zona carpatică traco-agatirsă, despre care am vorbit mai sus și care se detașează, prin particularitățile sale, de restul ariei generale tracice, a întreținut raporturi cu zona culturală pseudoscitică, eterogenă, din silvo-stepă. Aceste raporturi — și direcțiunea lor — se găsesc în continuarea celor din perioada imediat precedentă, care este documentată pe aproape totalitatea teritoriului României și în regiunea dintre Prut și Nistru din R. S. S. Moldovenească prin complexul Basarabi-Șoldănești, de caracter — după noi — traco-agatirs. Elementele de caracter « illiric », care mereu se vor distinge pînă tîrziu de tot în zona culturală hallstattiană nord-tracică, reprezintă de fapt o componentă proprie a orizontului medio- și tîrziu-hallstattian din Carpați și din Ungaria de răsărit, ea constituind una dintre caracteristicile de structură ale sale. În acest mediu pătrund elementele scitice sau pseudoscitice din silvo-stepă, fie pe la sud, fie pe la nord de Carpații nordici. Venind în contact cu triburile zonei nord-tracice, sciții din jurul anului 500 î.e.n. aveau, fără îndoială, avantajul, față de aceștia, de a fi în posesia unei culturi care conținea deja unele caractere fundamentale ale unei culturi superioare Latène, în sensul de cultură a celei de-a doua epoci a fierului născută din altoirea unui fond local cu factorul sudic. În plus, « sciții » aveau în momentul activării legăturilor lor cu tracii din zona carpatică (inclusiv regiunile subcarpatice) o organizare mai evoluată. Ei se găseau atunci pe o treaptă oarecum mai dezvoltată a democrației militare și raporturile lor, fie și prin intermediul stepelor sciților nomazi, cu focarele de civilizație grecească de pe coasta nordică a Mării Negre, erau mai active, ceea ce nu era situația la triburile nord-tracice. Acestea dezvoltau în acea vreme o cultură hallstattiană încă nealterată în structura ei intimă de vreo influență mediteraneană și trăiau în forme de viață social-economică de caracter tradițional hallstattian, pe care factorul scitic nu a reușit să-l distrugă și nici măcar să-i imprime acel impuls nou, Latène-izant care să fi dus la formarea unei culturi noi. Vor trebui să treacă mai bine de două secole pentru ca în zona nord-tracică, respectiv în Transilvania, Moldova de nord și centrală și în ținutul subcarpatic, printr-o evoluție desfășurată într-un ritm excepțional de lent, cultura materială locală să înceapă să se transforme într-o cultură Latène. Pentru aceasta a fost însă necesar să intervină și acțiunea activă a altor factori, care să contribuie și ei la scoaterea din acea dezvoltare încetinită în care întîrziu încă triburile nord-tracice. Unul dintre acești factori activi a fost tocmai cel traco-getic, de caracter sud-tracic.

Pe cînd în zona nord-tracică, influența scitică și pseudoscitică s-a exercitat în *permanență într-un mediu hallstattian*, ducînd chiar la crearea unor elemente de cultură materială cu aspect hibrid, traco-scitic sau illiro-traco-scitic, cum sînt

de pildă, pumnalele (akinakes), varianta carpatică și tipurile de săbii (tipul Penc din Ungaria și cel de la Dobolii-de-Jos din Transilvania) —, alta a fost situația în zona traco-getică balcano-danubiană. Nu numai din punct de vedere cronologic și în ceea ce privește adîncimea și ritmul influenței scitice asupra zonei nord-tracice este de făcut o deosebire față de zona traco-getică, dar și calitativ. Zona nord-tracică a absorbit elemente de cultură pseudoscitică sau scitică, legate de complexul eterogen de silvo-stepă, a căror frecvență, relativ ridicată în comparație cu cele din zona sud-tracică, ar arăta, evident, o oarecare amploare a acțiunii factorului scitic, dar în același timp ea dezvăluie slaba profunzime a acestei acțiuni și o calitate într-adevăr inferioară a unor forme de cultură rezultate în urma înriuirilor reciproce scito-nord-tracice, în raport — din nou — cu acelea din zona sud-tracică. La aceasta a contribuit, desigur, în primul rînd mediul cultural local încă hallstattian, apoi vasta întindere a ariei geografice nord-tracice (cu sectoarele învecinate ei), în care avea să se efectueze influența factorului « scitic » din silvo-stepă, iar în al treilea rînd chiar caracterul încă predominant hallstattian al acestui factor însuși. Fără îndoială că factorul scitic a exercitat o înriuire pozitivă și asupra intensificării difuziunii metalurgiei fierului în zona nord-tracică și a contribuit la îmbogățirea culturii locale cu noi forme și manifestări. Au apărut, de pildă, topoare de luptă de tip scitic, pumnale de aceeași factură, aplice, oglinzi, săgeți; roata olarului se cunoaște sporadic în zona nord-traco-agatirsă, pentru prima dată, prin filiera scito-elenică; se întînesc motive decorative de stil animalier etc., iar, pe de altă parte, influența scitică a jucat de asemenea un rol pozitiv și în procesul de destrămarea relațiilor de comună primitivă și de apariție a unor elemente noi pe plan suprastructural, sciții găsindu-se, precum s-a arătat mai înainte, pe o treaptă de dezvoltare social-economică și suprastructural-politică cvasi similară aceleia a comunităților nord-tracice din acea vreme. Din acest punct de vedere, raportul dintre cultura scitică — fie chiar și sub aspectul eterogen, ca cel din silvo-stepă, — și cultura nord-tracică hallstattiană avea o ușoară nuanță de la superior la inferior. Mărturia lui Herodot că agatirșii locuiau la nord de Dunăre, mărgininu-se cu « Sciția », precum și pe valea Mureșului și că ei aveau, în felul lor de viață și în cultură, deopotrivă elemente scitice, pe lingă cele tracice — care constituiau, după noi, componența etnică de bază a lor — este confirmată de arheologie și poate fi înțeleasă azi mai clar dacă ținem seama de existența în acea epocă a două zone etno-culturale deosebite atît la traci, cît și la sciți, și că raporturile nord-traco-agatirse cu complexul « scitic » din silvo-stepă au fost promovate și de prezența în silvo-stepă a unei componente tracice mai vechi decît epoca în care scria Herodot (jumătatea secolului a V-lea î.e.n.). Tot datorită aceleiași împrejurări istorice deosebite, ne putem explica, — în afară de alte considerente de ordin militar și politic (v. mai jos) — prezența oarecum mai timpurie a elementelor de cultură scitică în zona nord-tracică, în bazinul mijlociu al Tisei sau la nord de Carpați, față de zona sud-tracică.

În orice caz, documentarea arheologică și stadiul actual al problemei privind raporturile tracilor de sud cu sciții, ne arată că, *altfel*, deosebit, s-a manifestat factorul scitic la Dunărea de jos și în general în spațiul balcano-danubian, de o parte și de cealaltă a Balcanilor și a Dunării. De unde decurge aceasta? În primul rînd ne izbește puținătatea descoperirilor arheologice de caracter

scitic sau pseudoscitic în această zonă sud-tracică, inclusiv sectorul traco-getic, deci, în raport cu cele din zona nord-tracică (v. în special concentrarea lor în Transilvania și pe Tisa mijlocie). Dacă ar fi să ne orientăm numai după sporadicele descoperiri — cum sînt cazanul de bronz de la Scorțaru (r. Brăila), psaliile (părțile laterale ale unei zăbale) de os de la Tariverde și Histria, pumnalul-akinakes de la Razgrad (Bulgaria de nord-est; cea mai sudică localitate, în care a apărut pînă în prezent un element de cultură sau de factură scitică<sup>1</sup>) și statuile de piatră (« menhiri ») din Dobrogea<sup>1</sup> — atunci am fi constrînși să conchidem că pînă pe vremea lui Atheas și a conflictului acestuia (339 î.e.n.) cu Filip II nu poate fi vorba de prezența efectivă a sciților pe linia Dunării și mai ales la sud de acest fluviu și nici de o influență culturală activă a lor asupra zonei sud-tracice. Totuși o analiză mai atentă a unor aspecte ale culturii și mai ales ale artei traco-getice și general-sud-tracice, dovedește că factorul scitic își făcuse apariția în aria balcano-danubiană aproape în aceeași vreme, ca și în zona nord-tracică și că el s-a manifestat aici concomitent cu cel grecesc, împletindu-se cu acesta așa de puternic încît adeseori este foarte greu a le deosebi consecințele. Acțiunea convergentă a lor a fost încă una din cauzele care au adîncit diferențierea celor două zone tracice.

Descoperirile arheologice de factură scitică de la sud de Dunăre datează de pe la sfîrșitul secolului VI — începutul secolului V î.e.n. Pe de altă parte, observațiile făcute în legătură cu apariția stilului traco-scitic — care are elemente comune artei tracice și celei scitice — arată că într-adevăr în zona balcano-danubiană un asemenea stil era format pe la începutul secolului V î.e.n.<sup>2</sup> Formarea unui asemenea stil și a culturii tracice a fost stimulată de influența civilizației grecești, care a jucat un rol tot atît de însemnat și în geneza și evoluția artei scitice, ea constituind unul dintre elementele celor două culturi. Pe cînd în zona nord-tracică nu se întîlnesc decît sporadice manifestări ale unui stil traco-scitic — și de o calitate inferioară — în zona sud-tracică balcano-danubiană ne găsim în fața unor opere de artă de mare valoare, care documentează acea latură « aristocratică », « princiară » a culturii sud-tracice (inclusiv sectorul traco-getic), despre care am vorbit mai înainte și care este o trăsătură caracteristică a culturii celei de-a doua epoci a fierului, considerată ca un fenomen general european, a cărui geneză stă în legătură cu dezvoltarea hallstattiană locală și contaminarea cu un factor de civilizație mediteraneană. Ținînd seama de materialele arheologice descoperite în zona balcano-danubiană (în accepțiunea mai cuprinzătoare, incluzînd deci și cîmpia Munteniei și sudul Moldovei), constatăm existența unor influențe reciproce traco-scitice, începînd de la sfîrșitul secolului VI î.e.n. și începutul celui următor, cît și de împrejurarea că rezultatul acestor legături, promovate în permanență de factorul elenic se *manifestă* într-un mediu cultural care, spre deosebire de zona nord-traco-agatirsă, are de ambele părți un *pregnant caracter Latène*. Aici stă una dintre deosebirile esențiale ale modului felurit de a se manifesta acțiunea reciprocă traco-scitică, pe de o parte, în aria sud-tracică (în sens larg), pe de alta, în zona *hallstattiană* nord-traco-agatirsă. După cum era și natural, rezultatul trebuia să fie altul —

<sup>1</sup> Alexandrina Alexandrescu, în *SCIV*, IX, 2, 1958, p. 291 și urm.

<sup>2</sup> D. Berclu, *O descoperire traco-scitică în Dobrogea și problema scitică la Dunărea de Jos*, în *SCIV*, X, 1, 1959, p. 44.

atît în domeniul culturii materiale cît și în alte compartimente ale vieții social-economice la tracii de sud. Încă din prima jumătate a secolului al V-lea î.e.n., — poate chiar de pe la sfîrșitul secolului VI î.e.n. —, lumea sud-tracică intrase în acel proces de formare a culturii Latene, în geneza căreia factorul grecesc avea să joace un rol activ de prim ordin. Un asemenea proces nu a cuprins, desigur, toată masa tribală, ci, în primul rînd, aristocrația, dar mai ales virfurile acesteia, așa cum reiese în special din inventarul funerar al mormintelor din secolele VI—V î.e.n. Mormîntul traco-getic de la Hagighiol (r. Babadag) și așa-numitul « tezaur » de la Craiova (de fapt mormînt princiar traco-getic) sînt o dovadă în această privință. Împreună cu întreaga serie de descoperiri similare din România și din Bulgaria, aceste două descoperiri arată încă o dată că în secolele V—IV î.e.n., ne găsim, în întreaga arie sud-tracică, în fața unei unități de cultură de o parte și cealaltă a Dunării.

Pe plan istoric și politico-militar, prezența la Dunărea de jos și în toată aria geografică balcano-danubiană, indicată mai sus, a unei unități etno-culturale cu o structură social-economică superioară, se explică prin faptul că triburile sud-tracice — și implicit cele traco-getice deci — s-au dezvoltat într-un ritm mai rapid decît cele nord-tracice și că ele se găseau aproximativ din prima jumătate a secolului al V-lea î.e.n. pe o treaptă mai înaltă. Din acest punct de vedere, triburile tracilor meridionali (implicit geții) se aflau, în momentul contactului cu sciții propriu-ziși — cei din stepele nord-pontice în frunte cu sciții « regali » ai lui Herodot — la un nivel de dezvoltare social-economică mai înalt față de tracii nordici și de « sciții » din silvo-stepă. Dacă procedăm la o analiză mai profundă a structurii de ansamblu a culturii tracice meridionale din secolele VI—IV î.e.n., putem trage concluzia că tracii de sud se găseau în acea vreme în posesia unei culturi superioare aceleia a sciților nomazi (inclusiv sciții « regali »), deși aceștia asimilasera și unele elemente ale civilizației orientale în afară de acelea ale civilizației grecești, pe care le întîlnim și la tracii meridionali. Și în ceea ce privește gradul de profunzime al influenței elenice și al putinței de asimilare (care depindeau de treapta de dezvoltare social-economică), tracii de sud s-au dovedit a fi fost superiori sciților nomazi. Ne referim, desigur, la aristocrația sud-tracică și în principal la virfurile acesteia. Tracii de sud (inclusiv ramura traco-getică) trăiau — de altfel ca și sciții — în cadrul democrației militare avansate, care se dezvolta spre formațiuni politice cvasi statale sau statale din ce în ce mai vaste, aceasta constituind de asemenea una dintre caracteristicile epocii Latene și ale perioadei de trecere spre civilizație. De un atare fenomen nu poate fi vorba la tracii de nord înainte de generalizarea culturii Latene geto-dace prin transformarea profundă a fondului hallstattian și absorbirea elementelor străine (scitice, grecești, celtice), în așa fel încît să se creeze o unitate culturală pe cvasi totalitatea teritoriilor geto-dace. De asemenea este semnificativă împrejurarea că dintre toți tracii meridionali, numai geții au fost aceia care s-au opus cu armele lui Darius I în 514 î.e.n. Acest fapt, transmis de Herodot, are două explicații tot atît de valabile: 1) că triburile traco-getice aveau în acel timp o organizare politico-militară, de felul democrațiilor militare evoluat, capabilă să le unească forțele împotriva unei armate ca cea persană, pusă sub directă conducere a « Marelui Rege »; 2) că acea uniune tribală sau acele formațiuni unional-tribale mai mărunte, dar unite acum în fața unui pericol extern, dezvăluie unele raporturi de prietenie între sciții

nomazi și geți. În orice caz, trebuie reținută informația lui Herodot că din întreaga masă sud-tracică numai ramura getică a acționat *altfel* față de armata persană. În documentarea arheologică, aceste constatări își găsesc explicația în aceea că într-adevăr, în aripa nordică ori nord-estică — adică în cea traco-getică — a ariei sud-tracice, sînt de sesizat — ca și din punct de vedere lingvistic<sup>1</sup> — unele tente deosebitoare, iar pe de altă parte *aceasta* este zona care a luat cea *dinții* contactul cu factorul scitic și prin intermediul căreia acesta a putut acționa în restul lumii tracilor meridionali. După cum s-a arătat mai înainte, din punct de vedere arheologic și cronologic dispunem de elemente care dovedesc că într-adevăr, încă de la sfîrșitul secolului al VI-lea î.e.n. își făcuse apariția în sectorul istro-pontic factorul scitic, a cărui pătrundere a fost semnalată recent pînă la Razgrad, în nord-estul Bulgariei, într-un mediu de un puternic caracter tracic<sup>2</sup>.

Zona traco-getică, socotită din punct de vedere geografic, etnic și cultural ca acoperind teritoriile dintre Haemus (Balcani) și în general dintre linia de interferență între cîmpie și înălțimile Subcarpaților, sprijinită la răsărit pe mare, iar la apus înglobînd și sectorul cîmpiei Olteniei și cel din nord-vestul Bulgariei, — care sector totuși se înfățișează cu particularitățile sale deosebite, datorate, pe de o parte, întrepătrunderilor illirice, iar, pe de alta, legăturii sale destul de strînse și cu grupul carpto-traco-dacic și în care factorul grecesc pătrunde și dinspre sud-vest —, reprezintă o zonă intermediară în cadrul celorlalte zone ale vastei arii a triburilor tracice, ea ocupînd regiunea dintre traci meridionali propriu-ziși (cei de la sud de Haemus) și traci nordici propriu-ziși (cei din spațiul carpatic și regiunile imediat învecinate). Moldova de sud se leagă tot de zona traco-getică. Prin poziția sa geografică, această zonă avea să joace un rol deosebit de important, nu numai în procesul de difuziune a bunurilor de civilizație grecească și a formelor de cultură sud-tracică și traco-getică, născute sub influența elenică, spre zona nord-traco-agatirsă și apoi dacică, dar ea a jucat și rolul de mijlocitor al influenței scitice în aria celorlalți traci meridionali, în sens invers, de la nord spre sud. Fiind, pe de o parte, în imediata vecinătate a focarelor de civilizație grecească de pe țărmul Mării Negre și în calea pătrunderii ei spre valea Dunării și a afluenților acesteia, iar, pe de altă parte, ea putînd avea de-a lungul stepelor din sudul Moldovei, legături cu formațiunile unional-tribale ale sciților nomazi și cu cultura lor superioară, se înțelege de la sine că zona traco-getică a constituit, atît pentru traci de nord — și aceasta se vede clar și în perioada dacică, pînă în centrele întărite din munții Orăștiei și ai Sebeșului —, cît și pentru traci de la sud de Haemus —, o regiune de o deosebită importanță și de interferență a diverselor înfriuriri în toate domeniile. Ea trebuie să fi păstrat o oarecare independență în cadrul formațiunilor unional-tribale, traco-getice și sud-tracice, pînă ce « statul » odrizilor, pe la jumătatea secolului al V-lea î.e.n., sub Sitalkes, fiul și urmașul lui Theres, s-a extins și la nord de Haemus, pînă la mare și Istru, înglobînd în interiorul său teritoriile

<sup>1</sup> I. I. Russu, *Limba traco-dacilor*, București, 1959, p. 22—23.

<sup>2</sup> D. Berciu, în *Izvestiia-Institut*, Sofia, XIV, 1960 (sub tipar). Pe cetatea tracică de la Razgrad a fost descoperit un *akinakes* de fier scitic, purtînd urme de arsură, ceea ce înseamnă că el a putut face parte din inventarul unui mormînt de incinerare tracic. E vorba de o descoperire întîmplătoare, făcută cu mulți ani în urmă și care se află în prezent în muzeul din Razgrad.

traco-getice. Izvoarele antice vorbesc doar de extinderea odridă pînă la Dunăre și de moartea lui Sitalkes (pe la 424 î.e.n.) în luptă cu tribalii. Documentarea arheologică din secolele V—IV î.e.n. — arată însă că această formațiune politico-militară a putut să se întindă și la nord de Dunăre, cuprinzînd și sectorul traco-getic nord-dunărean. Chiar dacă această formațiune cvasi statală odridă nu a putut dura prea mult în limitele ei cele mai vaste din vremea lui Sitalkes, totuși ea a ușurat răspîndirea în interiorul său a aceluiași elemente de cultură, contribuind astfel la crearea acelei unități culturale general sud-tracice. Fenomenul extinderii pe vaste spații și acela al formării unei unități politico-militare cuprinzînd triburi înrudite cît mai de aproape, se va desfășura din nou la Dunărea de jos și în Carpați sub *getul* Burebista, dar în condițiuni istorice oarecum schimbate, — cum era și firesc — după aproape patru secole de dezvoltare istorică a triburilor traco-geto-dace.

Prezența « statului » odrid la Dunăre, pe vremea lui Sitalkes și aceea a sciților din stepă este confirmată de scriitorii antici și de descoperirile arheologice. Astfel, Herodot <sup>1</sup> a transmis episodul certeii dintre Skiles și Octamasades, fiii lui Ariapeithes, « regele » sciților de pe Nipru, cumnatul lui Sitalkes, la care se refugiase și ceruse ajutor Skiles împotriva fratelui său. O ciocnire militară între sciți și traci nu a mai avut loc. Știrea lui Herodot dezvăluie existența unor raporturi de rudenie între « regii » — și, fără îndoială și între alte virfuri ale aristocrației tracilor de sud și ale sciților din stepă, iar, pe de altă parte, ea ne mai arată că cel puțin pe linia Dunării se afla o formație politico-militară sud-tracică în stare să oprească pătrunderea violentă a cetelor de războinici sciți la sud de acest fluviu. Vreo incursiune scitică prădalnică putea să se fi întîmplat doar în condițiile de după retragerea armatelor persane din timpul lui Darius și al lui Mardonius și pînă la apariția « statului » odrid sub Theres (pe la 480 î.e.n.) și întinderea lui peste teritoriile traco-getice spre nord, în defavoarea sciților. Pe plan arheologic, raporturile dintre tracii meridionali (inclusiv ramura traco-getică) ne apar mai clare față de slaba lumină pe care o aruncă izvoarele scrise de pînă către jumătatea secolului al V-lea î.e.n. În primul rînd, relatarea lui Herodot că geții locuiau între Haemus și Istru și că ei nu s-ar fi întins și la nord de acest fluviu nu se confirmă din punct de vedere arheologic, fiindcă descoperirile arheologice din secolul V și de pînă la Alexandru Macedon (cînd izvoarele vorbesc de geți la nord de Dunăre) arată că ne găsim în fața unei unități de cultură de o parte și de alta a Dunării, care presupune una etnică. Felul cum a acționat influența scitică în interiorul acestei mari unități etno-culturale sud-tracice subliniază din nou concluzia că geții din sectorul nord-dunărean nu pot fi despărțiți, nu numai de restul geților de la sud de Dunăre, dar nici de tracii de la sud de Haemus. Cele mai vechi elemente de caracter scitic le sesizăm în zona traco-getică, după cum am arătat mai înainte, pe la sfîrșitul secolului VI și începutul secolului V î.e.n. În descoperirile din Bulgaria — în afară de pumnalul-akinakes de la Razgrad citat mai sus — elementul scitic apare pentru prima dată în placa de la Garcinovo care nu este mai veche de primul sfert al secolului al V-lea î.e.n. <sup>2</sup> Începînd din această vreme, dar mai ales de la jumătatea aceluiași secol și apoi în secolele IV—III

<sup>1</sup> Herodot, IV, 78—80.

<sup>2</sup> K. Schefold, *Der skythische Tierstil in Südrussland*, în *ESA*, XII, 1938, p. 40.

i.e.n. se constată că în toată aria sud-tracică s-a dezvoltat un splendid stil animalier tracic sau traco-scitic, conținând elemente comune artei tracice și celei scitice, el constituind una dintre caracteristicile de calitate ale civilizației tracice balcano-danubiene. Crearea acestui stil original, care nu poate fi confundat cu cel scitic nord-pontic, a fost consecința raporturilor multilaterale dintre aristocrația sud-tracică și aceea a sciților din sudul Uniunii Sovietice, raporturi activate în chip creator de către aceeași influență grecească. Documentarea unui asemenea stil numai pe o anumită arie geografico-culturală, adică pe cea sud-tracică balcano-danubiană — de la limita nordică a cîmpiei Munteniei și a Olteniei, și sudul Moldovei pînă la poalele nordice ale munților Rhodope, — este o dovadă — pe lângă altele tot de caracter arheologic — că triburile geților dintre Haemus și Dunăre și ale geților din zona nord-dunăreană făceau parte integrantă din grupul mare al tracilor meridionali și nu din cel nord-tracic, cu toate aspectele deosebitoare — dar nu esențiale — care există în structura culturii materiale a zonei traco-getice și a celei sud-traco-odride. Întreg procesul de formare a artei sud-tracice, evoluția, larga răspindire a ei pe toată întinderea ariei balcano-danubiene și marea bogăție și calitate a obiectelor de artă, cit și frecvența lor mai accentuată la sud de Dunăre decît la nord arată că centrul de formare a ei a fost la sud de acest fluviu. O asemenea constatare înfirmă părerea lui V. Pârvan, amintită la începutul acestui studiu, potrivit căreia geții de la sud de Dunăre ar reprezenta doar «o ramură răslețită» din masa getică nord-dunăreană. Chiar dacă vor fi existat deplasări de populație într-o direcție sau alta, peste Dunăre, acestea aveau loc în interiorul unității locale, traco-getice, Dunărea trecînd pe la mijlocul ei, ca o coloană vertebrală, care a legat organic și în cursul celei de-a doua epoci a fierului aripa nordică și cea sudică într-un tot unitar, sudat, la rîndul său, tot atît de puternic de restul zonei sud-tracice.

În concluzie se poate spune, credem, că datele arheologice de care dispunem acum aruncă o lumină interesantă asupra multor probleme privind dezvoltarea social-economică și politică a traco-geților de la sfîrșitul secolului al VI-lea i.e.n., adică din momentul cînd încep ei să se afirme în regiunea balcano-danubiană, concepută în sens geografic și cultural larg; este vorba, după cum s-a văzut, de acțiunea convergentă a factorului elenic și a celui scitic din stepile nord-pontice, iar apoi, pe plan politico-militar, de aceea a statului macedonean și al Traciei de sub Lisimach — ca o continuare a politicii odride din secolul al V-lea i.e.n. — și pînă la pătrunderea în aria carpatică nord-tracică și în sud-vestul țării noastre a celților (pe la 280 i.e.n.), care găsesc și ei în spațiul carpatic — ca și sciții cu două secole mai înainte — o cultură locală hallstattiană încă nealterată în structura ei generală. Faptul că cetele de războinici celtici nu au putut pătrunde la Dunărea de jos, în zona traco-getică<sup>1</sup>, arată de la sine că aici exista la începutul secolului al III-lea i.e.n. o putere politico-militară capabilă să oprească năvala celtică spre centrele oppidane locale și spre cetățile grecești de pe țărmul Mării Negre. Or, după cum se știe, în acea vreme exista la Dunărea de jos formațiunea traco-getică de sub conducerea lui Dromichaites, iar mai departe spre sud își exercita autoritatea stăpînirea macedo-

<sup>1</sup> Vasul celtic din nivelul inferior de la Tinosul constituie o excepție, iar descoperirile celtice recente de la Sărata Monteoru pot fi puse într-adevăr în legătură cu pătrunderea celților din Transilvania sau din Moldova.



neană și a diadohilor. Faptul că din punct de vedere arheologic avem de-a face cu o situație absolut identică de o parte și de cealaltă a Dunării (antichitățile celte de aici datează dintr-o perioadă târzie sau lipsesc cu totul) este pentru noi o altă dovadă că o aceeași formațiune de tipul democrației militare avansate — cum era cea traco-gețică din vremea lui Dromichaites sau eventual și altele de același caracter sud-tracic — acopereau poate cvasi totalitatea teritoriilor traco-gețice, dar, în orice caz, pe cele de pe ambele maluri ale Dunării, atît cit se întinde *cultura de caracter sud-tracic*, sub aspectul său traco-gețic. În lumina noilor date arheologice, cu precizarea caracterului *sudic* al culturii *gețice* din secolele V—III î.e.n. din regiunea de șes a Munteniei și a sudului Moldovei și a legăturii ei indisolubile cu aria tracică de la sud de Dunăre, ne apare mai clară însăși figura lui Dromichaites, așa cum va fi fost el în realitate, un « rege al odrizilor » (Polibiu), respectiv al traco-geților, continuatorul anonimului « rex Histrianorum » din 339 î.e.n., tot geț și el, dar continuatorul sub formă locală, zonală, a « statului » odrid desființat de Filip II în 341 î.e.n., — de unde și titulatura dată de izvoarele antice de « bazileu » odrid. Numele însuși al lui Dromichaites este de asemenea sud-tracic pe care îl mai întîlnim și în alte împrejurări<sup>1</sup>. În orice caz, descoperirile arheologice din secolul V și pînă la începutul secolului al III-lea î.e.n. cunoscute pînă în prezent, nu confirmă întinderea ariei de cultură traco-gețică (nu elemente !) pînă în zona subcarpaților, limita ei rămîind aproximativ pe linia dintre cîmpie și dealuri. Astfel, localizarea formațiunii lui Dromichaites pe valea Argeșului, spre versantul sudic al Carpaților, pe care s-ar fi sprijinit<sup>2</sup>, iese în afara ariei culturale gețice din epoca respectivă, care cuprinde toată seria de localități cu descoperiri de la sfîrșitul secolului IV și începutul secolului III î.e.n., din cîmpia Munteniei și ca cele, de pildă, de la Murighiol și din restul Dobrogei și Bulgariei de nord. O atare ipoteză nu este sprijinită de documentare arheologică, ceea ce pare a aduce după sine și infirmarea celei de-a doua părți a ipotezei, anume că în titulatura lui Dromichaites ca « rege al Odrizilor », ca « rege » al unor formațiuni sud-tracice, s-ar fi produs o greșeală a unui copist-epitomator.

Toate faptele arheologice datînd din răsîmpul cînd scria Herodot (pe la 450 î.e.n.) — și chiar o jumătate de secol și mai bine mai înainte — și pînă la Dromichaites, în majoritate chiar și cele ulterioare, de pînă la Burebista, vin să arate că zona traco-gețică balcano-danubiană (respectiv gețică, după trecerea la a doua epocă a fierului) a format o grupă etno-culturală oarecum aparte<sup>3</sup>, dar totuși integrată în aria mare a tracilor meridionali, ea constituind deci o grupă intermediară între tracii de la sud de Haemus și grupul carpato-nord-tracic propriu-zis (respectiv dacic). Datorită unui ritm mai viu de dezvoltare

<sup>1</sup> V. Pârvan, *Getica*, p. 84 și 150. În armata lui Dromichaites se aflau șefi militari, ca de pildă, acel « strategos » dezertor, cu numele Seuthes; V. Pîrvan, *op. cit.*, p. 60.

<sup>2</sup> C. Daicoviciu, *op. cit.*, v. p. 262, n. 5.

<sup>3</sup> Însuși Herodot (IV, 93) prezentase pe geți ca o grupă etnică deosebită de masa tracilor. Arheologia confirmă această precizare a lui Herodot. Cît privește acele *davae* caracteristice pentru toponimia dacică, ele sînt răspîndite în Moesia, în regiunea extra-carpatică și în grupul nord-traco-dacic, pe cînd cuvintele cu terminațiunea *para* lipsesc cu totul în Dacia (I. I. Russu, *op. cit.*, p. 73). Într-o comunicare ținută în ianuarie 1960, în cadrul Societății de studii clasice, la Facultatea de Filologie din București, învățatul bulgar Vl. Georgiev a arătat că centrul de răspîndire a cuvintelor cu terminațiunea în *dava* se află în interiorul grupului daco-moesic. (Între timp, comunicarea a și fost tipărită în *Studii Clasice*, II, 1960, p. 39—58).

social-economică, geții au putut ajunge mai de timpuriu decât triburile înrudite din zona carpatică la formațiuni unional-tribale, dintre care unele vaste și mai durabile, de tipul democrației militare avansate, ca cea din vremea lui Dromichaites, și al democrației militare muribunde de sub conducerea lui Burebista, în care apăruseră deja premise ale unei formațiuni statale incipiente. Caracterul danubian, respectiv *getic*, balcano-dunărean (nu dacic!), al acestei din urmă formațiuni a fost subliniat de însuși V. Pârvan<sup>1</sup>. La începutul secolului I î.e.n., cultura Latène geto-dacă nu devenise încă o cultură omogenă, fiindcă nu fuseseră absorbite toate elementele componente diverse și nu dispăruseră cu totul consecințele dezvoltării divergente a grupei traco-getice și a celei carpato-traco-dacice. Dezvoltarea forțelor de producție din vremea lui Burebista și evenimentele politico-militare petrecute atunci au grăbit procesul de formare a unei culturi *Latène geto-dace unitare*, în cadrul căreia sectorul dunărean va păstra mereu o tentă particulară<sup>2</sup>. Întinderea cuceririi romane pînă la Dunăre va rupe aripa sud-dunăreană a culturii getice de restul ariei geto-dace, aici încheindu-se astfel perioada Latène cu aproximativ un secol mai înainte, decât la dacii cucerțiți de romani. În lumina celor discutate pînă aici, ne apare deosebit de semnificativă și împrejurarea că regiunea getică a cîmpiei Munteniei și sudului Moldovei s-a manifestat într-un fel deosebit atît în timpul cuceririi Daciei cît și în epoca stăpînirii acesteia de către romani, după cum, — pe linia aceleiași interpretări a documentării arheologice —, însăși figura lui Burebista *getul* se desprinde mai luminoasă din seria acelor « basilei » mai de seamă ai traco-geților, iar asasinarea sa pare să fi pus capăt acțiunii sale carpatice, de a adăuga teritoriile dacice prin forță, cum făcuse un alt trac meridional, Sitalkes pe la mijlocul secolului al V-lea î.e.n., la formațiunea sa *politico-militară getică*<sup>3</sup>, sud-tracică. Se pare că și schimbarea reședințelor<sup>4</sup>, pînă la fixarea definitivă în centrul din munții Orăștiei reflectă iarăși direcțiunea de la sud spre nord și nord-vest a procesului de întindere a formațiunii lui Burebista.

Prin delimitarea grupei traco-getice, pe baza documentării arheologice din aria geografică indicată mai înainte, se va putea înțelege de asemenea mai ușor o serie întreagă de probleme, ca, de pildă, formarea culturii Latène în regiunile de la sud de Carpați, cu peste un secol și jumătate mai devreme decât în teritoriile dacice propriu-zise și fără intervenția factorului celtic. Problema rolului factorului sud-tracic în geneza culturii Latène din Carpați dobîndește acum o altă semnificație, iar rolul factorului grecesc ni se înfățișează și el altfel de cum se crezuse pînă acum, în sensul că civilizația grecească — în principal cea elenistică — pătrunde în zona dacică din Carpați prin inter-

<sup>1</sup> V. Pârvan, *Getica*, p. 81—82.

<sup>2</sup> Și în domeniul lingvistic, se constată o deosebire regională în felul unei diferențieri dialectale (I. I. Russu, *op. cit.*, p. 22—23); arheologic se dovedește a fi existat două *faciesuri* deosebite ale aceleiași culturi.

<sup>3</sup> Care nu a putut fi traică fiindcă nu avea încă o bază social-economică unitară, diferitele regiuni găsindu-se la alt nivel de dezvoltare.

<sup>4</sup> Ipoteza lui R. Vulpe că acel impunător *oppidum* getic de la Popești pe Argeș, ar putea fi identificat cu *Argedava* ni se pare verosimilă (*Argedava*, în *Omagiul lui C. Daicovicu*, 1960, p. 557 și urm.) dacă ținem seama deopotrivă și de caracterul sud-tracic, *getic* al culturii materiale de la Popești din epoca respectivă, ci nu numai de numele apei *Ordessos* (= Argeș, după V. Pârvan) și că pivotul politic — după cum spune V. Pârvan (*Getica*, p. 81) al formațiunii din vremea lui Burebista și a tatălui său —, era la sud de Carpați, în regiunea dunărcană.

mediul celei getice, în care — cum era și natural — influența elenică era predominantă, în raport cu zona imediat vecină de la nord. Datorită acestei împletiri a influenței grecești cu cea sud-tracică, se pot explica mai ușor și elementele sudice din cultura dacică din vremea lui Burebista și Decebal. Ridicarea puterii dacilor, îndeosebi în primul secol al erei noastre, nu reprezintă o simplă strămutare a centrului vieții social-economice, militare și politice a geto-dacilor de la Dunărea de jos în munții Orăștiei — cum noi înșine crezusem — ci în primul rând o consecință a dezvoltării forțelor de producție ale dacilor, iar în al doilea rând, o urmare a sfărîmării unității culturale și a puterii traco-getilor din zona balcano-danubiană — concepută în sens larg, de la marginea platformei getice pînă la Haemus —, mai întîi de către regii macedoneni (Filip II și Alexandru Macedon), apoi de diadohi și în cele din urmă de către romani. Sub presiunea stăpînirii macedonene la Dunăre s-a inițiat un proces de separare a sectorului sud-dunărean al ariei traco-getice de sectorul nord-dunărean al aceleiași arii etno-culturale. De la începutul secolului VI î.e.n. pînă către începutul secolului III î.e.n., întreaga arie traco-getică avusese — așa cum ne arată documentarea arheologică — o dezvoltare oarecum uniformă pe cvasi-totalitatea întinderii ei, evident cu deosebiri de ritm de la un ținut la altul. Sincronismul dezvoltării comunităților traco-getice de la dreapta și de la stînga Dunării din acel răstimp, arătat aici, este subliniat, de pildă, nu numai de descoperirile de la Zimnicea și Craiova (așa-zisul «tezaur»), dar și de recenta așezare de la Alexandria, datînd de la sfîrșitul secolului VI și începutul secolului V î.e.n., care ne amintește aproape întru totul pe cea de la Tariverde din aceeași vreme. În lumina descoperirilor de caracter getic cunoscute pînă acum la nord de Dunăre (v. lista de la începutul acestui studiu<sup>1</sup>; v. de asemenea și descoperirile corespunzătoare de pe malul drept al Dunării, din R. P. Bulgaria), sîntem în măsură să revenim asupra părerii formulate de noi în 1954 și 1957<sup>2</sup> anume că la Tariverde avem de-a face cu o așezare grecească. Azi se vede mult mai clar că atît la Tariverde, cît și la Vadu și în vecinătatea cetății Histria (punctul X, necropola tumulară) se aflau băștinași traco-geți, care ca și restul tracilor meridionali pășeau încă de pe la sfîrșitul secolului VI î.e.n.-începutul secolului V î.e.n. spre calea civilizației și a unor formațiuni cvasi statale sau statale. Cultura materială dezvoltată de ei ulterior era o cultură care, în majoritatea elementelor structurii ei, era o cultură Latène, ca și aceea a sciților nomazi. Există suficiente indicii care să arate că geții secolelor V—III î.e.n. erau în posesia unor elemente noi, de civilizație sclavagistă, trăind în bună măsură în cadrul unei orînduiri social-economice superioare, nefiind deci cu mult în urma tracilor de la sud de Haemus. Aria acestei culturi se întindea și la nord, în valea Dunării. Desele intervenții militare ale statelor sclavagiste și stăpînirea unora, cît și permanenta tendință — și posibilitățile realizării acesteia — de a îngheba formațiuni cvasi statale și statale locale, au contribuit la

<sup>1</sup> Un fragment dintr-un fund de vas (crater?) din pastă cenușie cu slip cenușiu-închis lucrat la roată și caracteristic întregii grupe ceramice sud-tracice de la sfîrșitul sec. VI și începutul sec. V î.e.n. a fost descoperit în ianuarie 1960 într-o nouă așezare getică, împreună cu fragmente de vase lucrate cu mîna, pe teritoriul comunei Gheorghe Doja, r. Slobozia, reg. București. Așezarea se găsește la aproximativ 100 km depărtare de valea Dunării. Cercetări făcute de Mitrea Bucur, de la care deținem informarea.

<sup>2</sup> V. nota 9, p. 265.

ridicarea geților pe o treaptă mai înaltă de dezvoltare în comparație cu grupul dacic. După evenimentele petrecute în primele două-trei decade ale secolului al III-lea î.e.n., atât pe plan local, cât și pe cel general, și după ce și zona nord-traco-dacică a fost angrenată în procesul genezei culturii Latene locale, abia atunci sectorul getic nord-dunărean a început să se atașeze din ce în ce mai mult de zona carpatică, traco-dacică, devenind de atunci înainte un factor activ în procesul de formare a culturii Latene pe teritoriile triburilor nord-tracice și de transmitere a bunurilor civilizației mediteraneene, grecești și apoi romane. Dacă ținem seama de descoperirile arheologice, abia pe la jumătatea secolului al III-lea î.e.n. — sau foarte puțin mai înainte — se poate vorbi de o *cultură Latene geto-dacă* în accepțiunea etnică mai strinsă. Către mijlocul secolului I î.e.n., dar mai ales din secolul I e.n., accentul va cădea pe conținutul *dacic* al acestei culturi ce se va dezvolta tot pe baza Latene în teritoriile dacice, de la est, nord și vest de provincia romană Dacia, rămase libere, pînă către 270 e.n. în pragul perioadei prefeudale. În felul acesta, noțiunile de traco-geți, geți, traco-daci, daci, daco-geți, geto-daci și de traci sudici și traci nordici etc.<sup>1</sup> își dobîndesc un conținut istoric, științific, mai clar.

Problema însăși a statului dac va trebui rezolvată, credem, tot în lumina interpretărilor de mai sus a datelor arheologice. În felul acesta se va putea urmări mai bine cele două perioade principale ale problemei: aceea a lui Burebista, legată în principal de zona getică și de restul lumii sud-tracice cu numeroșii săi « basilei », și aceea a lui Decebal, legată de zona dacică și de « basileii » nord-traco-dacici, începînd cu Oroles și Rubobostes, cei dintîi menționați de izvoarele antice și care, din acest punct de vedere, documentar, se află la începutul istoriei politice a dacilor.

Și, în sfîrșit, în încheiere, analiza materialului arheologic, de care a fost vorba mai sus, ridică încă o întrebare: nu cumva grupa getică dintre Subcarpați și Haemus, cu substratul ei îndelung prelungit pe sub stăpînirea romană și ulterior acesteia, a putut da un anumit conținut și o anumită direcție procesului de formare a limbii și a poporului român? Felul particular în care s-a desfășurat dezvoltarea istorică a acestei zone, și în special aceea a sectorului nord-getic, indisolubil legat de aripa de sud a ceea ce acum cîțiva ani am numit zona istro-pontică, chiar după ce stăpînirea romană ajunsese la Dunăre și apoi la nord de acest fluviu, și din nou la sud, va trebui luat mai de aproape în considerare.

D. BERCIU

## ЯВЛЯЮТСЯ ЛИ ГЕТЫ СЕВЕРО-ДУНАЙСКИМИ ФРАКИЙЦАМИ?

### АРХЕОЛОГИЧЕСКИЙ АСПЕКТ ВОПРОСА

#### РЕЗЮМЕ

Открытие последних 15 лет на территории РНР позволяют пересмотреть вопрос о проведении грани между северной и южной фракийскими

<sup>1</sup> V. Părvan spune la un moment dat că « din Carpații nordici și pînă în Haemus, geții formau un mare popor unitar . . . » (*Getica*, p. 130). Conținutul noțiunilor amintite aici, în text, s-a format și el în decursul unei dezvoltări istorice de care trebuie să ținem seama. Altfel el va rămîne vag, neprecis, dînd naștere la confuzii.

ветвями. В прошлом в румынской историографии имела место теория балканского происхождения северо-дунайских фракийцев, распространившихся якобы к северу от Дуная в период от Геродота до Александра Македонского. Согласно другой теории, очаг образования фракийских племен находился в Карпатах, откуда они распространились по всем направлениям. По мнению В. Пырвана, геты не что иное, как северные фракийцы, «вторгшиеся» в южно-дунайскую область и достигшие Родопа. На настоящем этапе развития румынской археологии имеется возможность обсудить вопрос о *месте*, которое занимали геты в большой массе фракийских племен.

Автор указывает, что в позднегаллштатский период (фаза D), охватывающий приблизительно время между 550 и 350 гг. до н.э., начинается все более углубляться процесс дифференциации — как это видно по археологическим открытиям — между гетами и северо-дунайскими фракийцами в собственном смысле слова или карпатскими дако-фракийцами. Недавние археологические раскопки в Добрудже и, особенно, к северу от Дуная (Александрия, Зимнича, Кирноджи, Ограда, Дая, Салчия, Грождибод, Орля и др.) показали, что равнинная часть Валахии и Олгении входит в южно-фракийское культурное единство. На всем пространстве между Балканами и Карпатами различаются три составных элемента позднегаллштатской и раннелатенской культур: а) местный; б) элемент, включающий подражания греческим и, в меньшей мере, скифским образцам; в) продукты греческого импорта. После глубокого изучения этих компонентов автор приходит к выводу, что на большом южно-фракийском пространстве — от Родопа до участка, где равнина соприкасается с прикарпатской областью — различается гето-фракийская зона (между Балканами, Прикарпатьем и морем), которая входит не в ареал северо-фракийской (соответственно карпатской) культуры, а в ареал распространения южных фракийцев. Эта гетская зона занимает, следовательно, промежуточное географическое и культурное положение между южными фракийцами в собственном смысле слова и карпатскими фракийцами. Гетская зона перешла во вторую эпоху железного века (латенскую) одновременно с остальной южно-фракийской зоной. Следовательно, можно связать истро-понтийский участок со всей гето-фракийской зоной. С другой стороны, проявившийся в гето-фракийской зоне скифский элемент относится к степным скифам-кочевникам (включая и «царских скифов» Геродота), в то время как карпатские фракийцы поддерживали сношения со скифами, проживавшими в лесостепной полосе, с разнородным племенем, в котором этнический фракийский элемент играл сравнительно большую роль. Единство южно-фракийской, как и гетской, зоны распалось при вторжении в южно-дунайскую область македонских диадохов и затем римлян.

В свете современной археологической документации вопрос о происхождении дакийского государства надо изучать, с одной стороны, в связи с развитием гетских племен, с которым связан гетский этап от Дромихаита до Бурбисты включительно, а с другой стороны — в связи с развитием карпатских племен даков.

## LES GÊTES SONT-ILS DES THRACES NORD-DANUBIENS?

### ASPECT ARCHÉOLOGIQUE DU PROBLÈME

#### RÉSUMÉ

Les découvertes faites ces quinze dernières années dans la République Populaire Roumaine permettent de reprendre le problème de la délimitation des rameaux thraces méridional et septentrional. L'historiographie roumaine avait formulé naguère la conception de l'origine balkanique des Thraces nord-danubiens, qui se seraient répandus au nord du Danube au cours de la période allant d'Hérodote à Alexandre le Grand. Un second point de vue essayait de démontrer que le foyer où s'étaient formées les peuplades thraces se trouvait dans les Carpates et que c'est de là qu'ils avaient essaimé dans toutes les directions. Selon V. Pârvan, les Gètes ne seraient que des Thraces septentrionaux qui, ayant fait « irruption » au sud du Danube, parvinrent jusqu'au Rhodope. Au stade actuel du développement de l'archéologie roumaine, on peut discuter la question de la *place* qu'ont occupée les Gètes au sein de la grande masse des peuplades thraces.

L'auteur explique que c'est pendant la dernière période du Hallstatt (phase D) — qui s'étend approximativement de l'an 550 à l'an 300 avant notre ère — que commença à se développer de plus en plus le processus de différenciation (tel qu'il se reflète dans les découvertes archéologiques) entre les Gètes et les Thraces nord-danubiens proprement dits, ou Thraco-Daces des Carpates. Les récentes découvertes archéologiques de Dobrogea, mais surtout celles effectuées au nord du Danube (Alexandria, Zimnicea, Chirnogi, Ograda, Daia, Salcia, Grojdibod, Orlea, etc.), montrent que la région de plaine de la Valachie et de l'Olténie s'intégrait, au point de vue culturel, dans l'unité thraco-méridionale. On distingue, dans toute la zone située entre les Balkans et les Carpates, trois composantes de la civilisation hallstattienne de basse époque et de celle de la première période du Latène: *a)* une composante locale; *b)* une composante comprenant des imitations de modèles grecs et — en une mesure moindre — scythiques; *c)* des importations grecques. Après avoir étudié ces composantes, l'auteur arrive à la conclusion que dans la grande aire thraco-méridionale, s'étendant du Rhodope jusqu'à la zone de contact de la plaine et la région subcarpatique, on distingue une *zone thraco-gète* (entre les Balkans, la région subcarpatique et la mer) qui ne fait pas partie de l'aire thraco-septentrionale ou carpatique, mais de l'aire des Thraces méridionaux. Cette zone *gète* occupe donc une position géographique et culturelle qui est certainement intermédiaire entre les Thraces méridionaux proprement dits et les Thraces des Carpates. La zone gète s'est développée pendant la seconde époque du fer (Latène) en même temps que le reste de l'aire thraco-méridionale. Dès lors, le secteur istro-pontique doit être rattaché à la zone thraco-gète toute entière. D'autre part, le facteur scythique, apparu dans la zone thraco-gète, concerne les Scythes nomades de la plaine (y compris les « Scythes royaux » d'Hérodote), tandis que les Thraces des Carpates ont entretenu des relations avec les « Scythes » de la sylvo-steppe, d'une composition fort hétérogène, où l'élément ethnique thrace jouait un rôle assez important. L'union de l'aire thraco-méridionale et de la zone gète

fut brisée par l'intervention sur le Bas-Danube de la puissance macédonienne des diadoques et ensuite des Romains.

C'est à la lumière de la documentation archéologique actuelle qu'il faudra étudier la question de l'Etat dace lui-même, en tenant compte du développement des tribus gètes, d'une part (auxquelles se rattache l'étape gète — de Dromichète à Burebista inclusivement), et, d'autre part, de celui des tribus daces des Carpates.

---

•



# UN DEPOZIT DE UNELTE DESCOPERIT LA LECHINȚA DE MUREȘ

(PLUGUL LA GETO-DACI)

Lechința de Mureș este una dintre localitățile transilvănene bine cunoscute în literatura arheologică prin descoperirile și săpăturile sistematice făcute aici. Încă de la primele cercetări întreprinse de Dorin Popescu în 1925<sup>1</sup> Lechința s-a înscris printre cele mai bogate stațiuni de pe valea Mureșului unde abundente urme arheologice dovedesc existența unor așezări datînd din mai multe epoci. Descoperirea unei ceramici de factură slavă a determinat reluarea săpăturilor în 1951 în cadrul șantierului arheologic al Academiei R.P.R. ce avea ca temă *Așezări slave în regiunea Mureș și Cluj*.

Săpăturile executate în 1951 la locul numit « Săliște » situat pe malul drept al Mureșului, în imediata apropiere a cimitirului actual, au dovedit existența unei locuiri ce se eșalonează pe durata a două milenii fără să putem vorbi, însă, de o continuitate a așezării în tot acest răstimp. Prima locuire a Săliștei începe în faza tîrzie a epocii bronzului (ceramică hallstattiană), continuă în epoca dacică și cea romană. S-au mai găsit apoi vestigii ale secolului VI e. n. cărora le corespund morminte de inhumație descoperite pe locul actualului cimitir și ceramică slavă tîrzie (aproximativ sec. XI)<sup>2</sup>.

Concomitent cu lucrările de la Săliște s-au făcut și sondaje în cîteva puncte din apropiere, cu scopul de a lămuri conexusul mai larg al acestei așezări. Unul dintre punctele cercetate este « Podeiul »<sup>3</sup>, un promontoriu cu poziție dominantă ce se înalță deasupra satului ca ultimă prelungire a dealurilor situate între actuala localitate și Mureș (fig. 1). Altitudinea lui este de 400 m față de nivelul mării și 115 m față de lunca Mureșului. Raportat la Săliște, Podeiul se găsește pe același mal al Mureșului la aproximativ 500 m (în linie dreaptă) pe direcția sud-est.

<sup>1</sup> *Dacia*, II, 1925, p. 304—344.

<sup>2</sup> Vezi *Raportul preliminar*, în *SCIV*, III, 1952, p. 320—327.

<sup>3</sup> Din încredințarea responsabilului șantierului, K. Horedt, lucrările din acest punct au fost conduse de cel care semnează împreună cu Ferencz Géza, directorul Muzeului Odorhel.

Platoul superior, de formă aproximativ ovală, măsurînd circa 100 m în lungime și 40—45 m lățime, precum și terasele din jurul lui ofereau un spațiu suficient pentru o așezare omenească, avînd și avantajul unei poziții dominante și o oarecare fortificare naturală.

Primii locuitori ai Podeiului au fost purtătorii culturii Coțofeni de la începutul epocii bronzului care și-au continuat aici viața de-a lungul întregii




Fig. 1. — Podeiul văzut din lunca Mureșului.

epoci a bronzului. S-au descoperit bogate urme ale culturii Coțofeni reprezentate prin numeroase fragmente ceramice decorate atît prin împunsături succesive cît și cu « boabe de linte ». De asemenea s-au descoperit numeroase vestigii ale culturii Wietenberg. Podeiul este părăsit spre sfîrșitul epocii amintite, o dată cu sfîrșitul culturii Wietenberg și începutul celei hallstattiene. Locuitorii se mută în vale, pe malul Mureșului, la Săliște. Podeiul va mai fi locuit apoi în epoca romană după care dată el este definitiv abandonat<sup>1</sup>.

Cu ocazia sondajului amintit pe platoul superior al Podeiului s-a descoperit depozitul ce formează obiectul lucrării de față.

La capătul de nord al secțiunii I, adîncit cu 0,80—0,90 m față de nivelul actual s-a descoperit un grup de obiecte de fier care din cauza oxidării părea o masă compactă de rugină precum și două rîșnițe de piatră (fig. 2). Catillus-ul uneia dintre rîșnițe a fost descoperit cu aproximativ 40 cm mai sus decît restul pieselor fapt datorit, probabil, unor deranjamente ulterioare. Cu toată grija deosebită cu care s-a procedat la ridicarea obiectelor, totuși unele dintre ele n-au putut fi salvate sau sînt distruse în așa măsură încît nu li se poate stabili utilizarea. În general, toate piesele de fier sînt puternic mîncate de rugină.

<sup>1</sup> Prelucrarea rezultatelor acestui sondaj este în curs de elaborare. Cu această ocazie se va publica planul general al lucrărilor indicîndu-se locul descoperirii. Pînă acum s-a publicat un raport preliminar, în *SCIV*, III, 1952, p. 321—324.

Depozitul se păstrează în Muzeul Arheologic Cluj și cuprinde:

1.—*Două rîșnițe* rotative de mină confecționate din tuf vulcanic cenușiu, fiecare compusă dintr-o *meta* și un *catillus*.

a. Exemplar la care partea superioară (*catillus*) este aproximativ de forma unui vîrf de con (fig. 3/20). S-a păstrat și călcîiul de fier în care se termina minerul cu ajutorul căruia se învîrtea partea superioară a rîșniței (fig. 3/4 inv. nr. IN 9221), iar partea inferioară (*meta*) păstrează axul de fier al rîșniței. Diametrul *catillus*-ului este de 38 cm iar grosimea de 5,5 cm. *Meta* are diametrul de 41 cm iar grosimea de 10 cm.

b. Cea de-a doua rîșniță (fig. 3/18) are partea superioară plată cu marginile ușor ridicate iar în centru este prevăzută cu o scobitură în care se introducea o scoabă ce avea rolul de a proteja axul rîșniței (fig. 3/6 inv. nr. IN 9218). *Catillus*-ul măsoară în diametru 35 cm, în grosime 8 cm iar *meta* are diametrul de 34 cm și grosimea de 6 cm.

2.—*Cinci fiare de plug* (fig. 3/12—16 și fig. 4 inv. nr. IN 9206—9210), rău păstrate. Lungimea lor actuală variază între 22,5 cm și 28 cm iar grosimea între 1,3 cm și 1,8 cm.

3.—«*Manșoane*» făcute din placă groasă din fier din care s-au păstrat doar două exemplare fragmentare foarte deteriorate (fig. 3/8—9 inv. nr. IN 9219—9220). Diametrul lor aproximativ este de 14 cm și 20 cm iar grosimea de 1 cm.

4.—*Două seceri* din fier rupte (fig. 3/3, 17, inv. nr. IN 9212—9213) foarte rău păstrate.

5.—*Scoabe* din fier (fig. 3/2, 10, 11, inv. nr. IN 9212, 9216—17) de diferite dimensiuni.

6.—*Verigă* din fier (fig. 3/5, inv. nr. IN 9222). Diametrul măsoară 9,8 cm lățime 1,1 cm iar grosimea 0,5 cm.

7.—*Lamă de cuțit* din fier (fig. 3/1, inv. nr. IN 9214), lungimea 16,2 cm, lățimea 3,1 cm, grosimea 0,4 cm.

8.—*Vătra* din fier puternic mîncat de rugină (fig. 3/7 inv. nr. IN 9211).

9.—*Lamă de pumnal* din fier (fig. 3/19, inv. nr. IN 9215)<sup>1</sup>.

În afară de acestea au mai existat și alte piese mici din fier care s-au distrus.

Din păcate nu putem face precizări de ordin stratigrafic și nu putem spune dacă depozitul de care ne ocupăm face parte din inventarul unei locuințe sau dintr-o depunere ori dacă el constituie o descoperire izolată. În secțiunea noastră




Fig. 2. — Depozitul de unelte *in situ*.

<sup>1</sup> Determinarea ultimelor două piese mi-a fost sugerată de acad. C. Daicoviciu căruia îi mulțumesc și pe această cale.




Fig. 3. — Piesele care alcătuiesc depozitul de la Lechința.

n-am descoperit nici o urmă de construcție, dar acest fapt ni se pare că se poate de firesc fiind vorba doar de un șanț care n-a depășit doi metri lățime. Adîncimea, la care au fost descoperite piesele ce alcătuiesc depozitul, am văzut că nu este prea mare și nu elucidează problema. În general, pe Podei nu s-au putut face observații sau precizări detaliate de ordin stratigrafic pentru că există un singur strat de cultură a cărui grosime variază între 0,20 și 0,60 m, situat imediat sub humusul modern gros de 0,10—0,20 m, după care urmează un strat de stîncă nativă. Stratul de cultură se compune din resturi ale culturii Coțofeni, Wietenberg și romane, amestecate.

Groapa în care a fost depozitul este slab conturată și după cum am văzut de dimensiuni reduse de aceea nu putem ști dacă este vorba de o groapă propriu-zisă sau numai de o alveolare. Numai o săpătură viitoare în care să se dezvelească o suprafață mai mare va putea lămuri dacă depozitul face parte din inventarul unei locuințe sau al unei dependințe ori dacă el este o descoperire izolată. Dacă este izolat atunci s-ar putea presupune că a fost îngropat cu scopul de a-l ascunde.

Să analizăm acum piesele mai importante ce alcătuiesc depozitul.

Rîșnițele sînt de tip greco-roman, dezvoltate față de rîșnițele de tip celtic care au formă de trunchi de con alungit și sînt prevăzute cu ax de lemn în care se introduce un cui de fier<sup>1</sup>. Trebuie să remarcăm că una dintre rîșnițele de la Lechința are partea superioară complet aplatizată și amănunte de construcție care denotă un tip evoluat.

Pe teritoriul patriei noastre tipul de rîșniță greco-roman se întîlnește frecvent începînd cu epoca La Tène în așezările dacice. Este suficient să amintim exemplarele descoperite în așezările mai mari cum sînt cele de la Piatra Roșie, Costești, Grădiștea Muncelului<sup>2</sup>, Poiana<sup>3</sup> sau Popești<sup>4</sup>. Acest tip de rîșniță va continua aproape neschimbat și în cursul epocii romane<sup>5</sup>. Fiind vorba de un element de cultură materială foarte comun lumii greco-romane care s-a răspîndit de timpuriu și în afara teritoriilor greco-romane propriu-zise, o dată cu alte elemente de cultură și mai ales pentru că el este un element care se perpetuează neschimbat sau aproape neschimbat o perioadă foarte lungă de timp, în privința datării nu ne poate ajuta prea mult. Alta este însă situația fiarelor de plug care, după cum se pare, ne oferă un indiciu cronologic mai precis și mai mult decît atît ne duce și la stabilirea etnicului celui, sau celor, cărora le-a aparținut depozitul. De aceea ne vom ocupa mai pe larg cu aceste piese.

<sup>1</sup> J. Déchelette, *Manuel d'Archéologie préhistorique celtique et gallo-romaine*, II, 3, p. 1386—1390. Rîșnițele daco-romane, evolute, vor înlocui rîșnițele mai primitive de tip celtic. Astfel, și în așezările celtice aparținînd epocii La Tène III întîlnim și tipul de rîșniță greco-roman. Vezi monografia asupra celților a lui Jan Filip, *Keltové ve střední Evropě*, Praha, 1956, pl. LXVI/17.

<sup>2</sup> C. Daicoviciu, *Celatea dacică de la Piatra Roșie. Monografie arheologică*, București, 1954, pl. XIII, 13 și cele inedite în Muz. Arh. Cluj.

<sup>3</sup> R. Vulpe, *La civilisation dace à la lumière des fouilles de Poiana*, în *Dacia*, N. S., I, 1957, p. 149, fig. 4.

<sup>4</sup> SCIV, VI, 1—2, 1955, p. 248.

<sup>5</sup> Vezi de ex., rîșnițele descoperite în așezarea romană de la Crîstești publicate de D. Popescu, *Sondajele arheologice de la Crîstești 1950*, în *Materiale*, II, 1956, p. 157, fig. 94.

Problema uneltelor agricole și în special problema plugului în antichitate și evoluția lui ocupă un loc important în literatura arheologică și etnografică. Nu demult Muzeul Național din Copenhaga a inițiat elaborarea unui mare Atlas istoric care să înfățișeze în evoluția lor toate tipurile de pluguri din antichitate și evul mediu, la care s-a cerut colaborarea tuturor specialiștilor. În vederea alcătuirii atlasului amintit s-a ținut între 1—5 iunie 1954 un congres internațional unde au fost prezentate referate ce tratau plugul și evoluția lui pe anumite teritorii<sup>1</sup>.

Problema plugului și a celorlalte unelte agricole a preocupat și pe cercetătorii noștri. Astfel, G. Bungescu<sup>2</sup> s-a ocupat de evoluția plugului iar V. Canarache<sup>3</sup> de uneltele agricole de pe teritoriul R.P.R. în epoca veche. Lipsește însă, un studiu de sinteză în care să fie adunate toate piesele de plug sau de agricultură antice, descoperite la noi, studiu care ar fi deosebit de util.

Primele pluguri în Europa au fost de lemn, la început simple crăci ca apoi, treptat, în cursul veacurilor să se perfecționeze. Izvoarele literare menționează foarte devreme pluguri de metal. Astfel, la etrusci se vorbește despre un plug de aramă votiv<sup>4</sup> care însă n-a avut o întrebuințare practică. Arheologic, metalul întrebuințat la plug apare destul de târziu și anume numai spre sfârșitul epocii La Tène<sup>5</sup>. Abia de la această dată se poate vorbi de piese metalice ce se adaugă la plugul de lemn întrebuințat practic în agricultură<sup>6</sup>. Fiind vorba de pluguri confecționate din lemn la care se adaugă doar un fier lat (brăzdar) și apoi un fier lung (cuțit) în săpăturile arheologice s-au descoperit numai piesele metalice, în funcție de care s-au putut stabili tipurile de pluguri.

Fierul lat sau brăzdarul, cum mai este numit, de formă triunghiulară, cu marginile îndoite în genul unui manșon deschis este bine cunoscut și destul de răspândit în Europa epocii La Tène în general fiind cum spune J. Déchelette «... plăci triunghiulare mai mult sau mai puțin prelungi cu marginile laterale îndoite în formă de aripi...»<sup>7</sup>.

Asupra atribuirii etnice a fiarelor de plug cercetătorii nu se pronunță de obicei în mod categoric. În general se vorbește despre fiare de plug La Tène târzii sau romane, tocmai datorită asemănării dintre ele care uneori merge pînă la identitate<sup>8</sup>. Unii dintre cei care s-au ocupat cu problema fierului de plug (brăzdar) încearcă să deosebească tipul celtic de cel provincial roman.

<sup>1</sup> Vezi *Research on Ploughing Implements*. Publications from the International secretariat for research on the history of agricultural Implements, National Museum, Copenhagen, Nr. 1, Copenhagen, 1956.

<sup>2</sup> Ing. G. Bungescu, *Evoluția plugului din cele mai vechi timpuri pînă astăzi*, București, 1934, 74 pag.

<sup>3</sup> V. Canarache, *Uneltele agricole pe teritoriul R.P.R. în epoca veche*, în *SCIV*, I, 1950, p. 83—109.

<sup>4</sup> Cf. *DA*, art. *aratrum*, p. 353.

<sup>5</sup> J. Déchelette, *op. cit.*, p. 1378.

<sup>6</sup> Cf. A. G. Drachmann, *RE*, art. *Pflug*, 1466; G. Schwantes, *Die Vorgeschichte Schleswig-Holsteins*, Neumünster, 1939, p. 464—466, studiul lui B. Bratanič, *On the antiquity of the One-Sided Plough in Europa especially among the Slavic Peoples*, Uppsala, 1952 (citată după L. Schmidt, *Archaeologia Austriaca*, 19/20, 1956, p. 227—238).

<sup>7</sup> J. Déchelette, *op. cit.*, p. 1374.

<sup>8</sup> Vezi H. Behlen, *Der Pflug und das Pflügen bei den Römern, in Mitteleuropa in vorge-schichtlicher Zeit*, Dillenburg, 1904.

Astfel, Leopold Schmidt într-un studiu recent asupra fiarelor de plug din Austria în epoca veche și medievală<sup>1</sup> stabilește un tip de fier de plug provincial roman, de formă triunghiulară cu marginile îndoite în gen de manșon și un alt tip celtic care este mai îngust de forma unci lame de cuțit dar care are și el la partea superioară marginile îndoite în genul a două aripi care sunt utilizate în același sens, adică de a fixa fierul pe talpa de lemn a plugului. La baza ambelor tipuri stă același principiu și anume de a întări talpa care mai înainte răscolea singură pământul. În așezările celtice pe lângă fierul de plug așa-numit celtic se mai întâlnește și tipul de fier de plug roman care fiind mai lat despica o brazdă mai mare și deci avea un randament superior<sup>2</sup>.

Coexistența unui tip de uneltă mai puțin evoluată alături de unelte mai perfecționate în cadrul unei așezări este un fenomen frecvent în antichitate. Fiind vorba de același principiu în confecționarea fierului de plug celtic și roman, dar de dimensiuni diferite, o deosebire tranșantă din punct de vedere tipologic și mai cu seamă a popoarelor cărora le aparțin ca bun specific, este greu de făcut. Cu toate acestea, după cum s-a arătat, L. Schmidt deosebește un fier de plug de tip roman și unul de tip celtic chiar dacă deosebirea dintre ele este greu de făcut.

Să analizăm acum situația acestor unelte agricole pe teritoriul țării noastre.

De la început trebuie să spunem că n-am făcut o cercetare exhaustivă a materialelor ce se găsesc în diferitele muzee din țară iar materialul bibliografic este destul de sărăcăcios rezumându-se, în general, la rapoarte preliminare de săpături. Accentuăm din nou necesitatea adunării într-o lucrare de sinteză a tuturor acestor unelte agricole care coroborate cu știrile literare ne-ar putea da o imagine clară asupra celei mai importante ramuri de producție, agricultura.

Din cele ce cunoaștem pînă acum, pe teritoriul țării noastre, fierul de plug de tip celtic este foarte rar întâlnit. Se cunoaște un singur exemplar de la Ichimeni<sup>3</sup> din Moldova. Nu știm însă împrejurările în care a fost descoperit. Este foarte probabil că acest fier de plug să provină dintr-o așezare La Tène dacică.

Fierul de plug de tip roman este însă mult mai răspîndit. Un exemplar provine dintr-o *villa rustica* de la Hobița din imediata apropiere a Sarmizegetusei<sup>4</sup>. Un alt exemplar a fost descoperit în stratul romano-bizantin de la Garvăn-Dinogetia<sup>5</sup>. Tot de tip roman sînt și cele patru fiare de plug din colecția Muzeului Brukenthal din Sibiu pe care V. Pârvan le atribuie epocii La Tène<sup>6</sup> iar V. Canarache spune despre ele că sînt de tip celtic<sup>7</sup>. Dintre cele patru fiare de plug două au fost descoperite în localitatea Tălmaci r. Sibiu,

<sup>1</sup> L. Schmidt, *Antike und mittelalterliche Pflugscharen in Österreich*, în *Archaeologia Austriaca*, 19/20, 1956, p. 227—238.

<sup>2</sup> Vezi de ex., I. Hunyady, *Die Kellen im Karpatenbecken*, în *DissPann*, ser. II, nr. 18, pl. LIV/23 și 24. Fierul de plug de la Lovácska este îngust de forma celui pe care L. Schmidt îl stabilește ca celtic; J. Filip, *op. cit.*, pl. CXXI.

<sup>3</sup> V. Pârvan, *Getica, o protoistorie a Daciei*: București, 1926, p. 782, pl. XXXVI, fig. 1 și V. Canarache, *op. cit.*, p. 99.

<sup>4</sup> O. Floca, *Fermă (villa rustica) din epoca sclavagistă romană*, în *Materiale*, I, p. 751, fig. 9.

<sup>5</sup> *SCIV*, IV, 1953, 1—2, p. 258, fig. 20.

<sup>6</sup> V. Pârvan, *op. cit.*, p. 495, fig. 339.

<sup>7</sup> V. Canarache, *op. cit.*, p. 99.

reg. Stalin (Mz. Brukenthal inv. nr. 13079, 13081). La Tâlmaci se presupunea existența unui castru roman<sup>1</sup>. S-a dovedit însă că această presupunere este greșită deoarece castrul se găsește la Boița. Cele două localități Tâlmaci și Boița sînt foarte apropiate și de aceea multe din descoperirile de la Boița sînt date în literatura arheologică ca provenind din hotarul comunei Tâlmaci. Așa s-a putut întîmpla și cu fierul de plug la care lipsesc precizările de ordin topografic. În ambele localități se menționează antichități romane dar pînă acum lipsesc cu desăvîrșire materiale care să dovedească o așezare din epoca La Tène. Deci în afară de faptul că fiarele de plug de la Tâlmaci, tipologic vorbind, se încadrează între cele de tip roman această atribuire este asigurată și de celelalte descoperiri arheologice făcute aici. Cel de-al treilea exemplar din colecția Muzeului Brukenthal provine de la Ungra, r. Rupea, reg. Stalin (Mz. Brukenthal inv. nr. 13080). În ce privește conexul în care a fost descoperit și aici ca și în cazul fiarelor de plug de la Tâlmaci întîlnim numai materiale aparținînd epocii romane (monede imperiale, obiecte mărunte de bronz, construcții etc.)<sup>2</sup>. Celui de-al patrulea exemplar (Mz. Brukenthal inv. nr. 13078) nu i se cunoaște locul de descoperire, se menționează doar ca fiind descoperit în Transilvania. Tot de tip roman este fierul de plug descoperit la Ploiești-triaj<sup>3</sup> sau fierul de plug de la Capidava<sup>4</sup>. Aceluiași tip îi aparține fierul de plug descoperit la Răcari și păstrat în MNA<sup>5</sup>.

Desigur că numărul localităților în care s-au descoperit fiare de plug de tip roman este mult mai mare. Am citat aici doar cîteva exemple pentru a dovedi că acest tip de fier de plug este bine cunoscut atît în Dacia cît și în afara provinciei în epoca romană și că el are o largă răspîndire.

Deosebit de fierul de plug de tip roman și de fierul de plug de tip celtic în Dacia liberă, înainte de cucerirea ei de către romani, întîlnim un fier de plug de forma unei bare masive aplatizate, cu virful triunghiular, în genul unei linguri prevăzute cu o puternică nervură mediană și terminat într-un cîrlig (cui) de fixare (fig. 4). Dimensiunile acestor fiare de plug nu sînt prea mari. Luăm ca bază un fier de plug descoperit la Grădiștea Muncelului care măsoară 27 cm lungime și 8 cm lățime la baza virfului (vezi fig. 4)<sup>6</sup>. Există însă și exemplare ceva mai mari decît acesta dar și mai mici.

Asemenea fiare de plug au fost descoperite la:

1. **Cetățenii din Vale**, r. Muscel, reg. Pitești.

Aici s-a descoperit un depozit de unelte din fier aparținînd epocii La Tène printre care un brăzdar și un cuțit de plug (se păstrează în Muz. Cîmpulung)<sup>7</sup>.

<sup>1</sup> V. Christescu, *Istoria militară a Daciei romane*, București, 1937, p. 121.

<sup>2</sup> Cf. *Repertoriul arheologic al R.P.R.*, lucrare în manuscris la Institutul de istorie Cluj. Fiare de plug aproape identice și ca dimensiuni s-au descoperit într-o villa rustica de la Tác-Tóvény-pusztá, *ActaArch.*, VI, 1955, pl. XXXIII/3,4; XXXIV/6. Pentru castrul de la Boița vezi Raportul preliminar, în *Materiale*, VI, p. 407.

<sup>3</sup> V. Canarache, *op. cit.*, p. 99, fig. 14 și fig. 18.

<sup>4</sup> Gr. Florescu, R. Florescu și P. Diaconu, *Capidava. Monografie arheologică*, București, 1958, vol. I, p. 233, fig. 117/2.

<sup>5</sup> D. Tudor, *Oltenia romană*, București, 1958, p. 66, fig. 12/4.

<sup>6</sup> Determinarea acestor piese aparține acad. C. Daicoviciu care încă de la primele descoperiri de acest fel făcuse la Costești sau Grădiștea Muncelului a văzut în ele fiare de plug.

<sup>7</sup> Dinu V. Rosetti, *Un depozit de unelte, cîteva stampile anepigrafice și o monedă din a doua epocă a fierului* (v. în acest volum, p. 391 și urm.).



2. **Comălău**, r. Sf. Gheorghe, Reg. Autonomă Maghiară.

În așezarea dacică de aici s-a descoperit un brăzdar de fier (Muz. Sf. Gheorghe inv. Nr. 11273)<sup>1</sup>.

3. **Costești**, com. Orăștioara de Sus, r. Orăștie, reg. Hunedoara.

În diferite campanii de săpături s-au descoperit mai multe fiare de plug (Muz. Arh. Cluj), două exemplare în Muz. Reg. Deva, un exemplar în Muz. Orăștie.




Fig. 4. — Fiarele de plug din depozitul de la Lechința.

4. **Crăciunești**, r. Tg. Mureș, Reg. Aut. Maghiară.

În Muzeul regional Tg. Mureș (inv. nr. 972) se păstrează un brăzdar provenit din săpăturile lui N. Filimon făcute în această localitate și rămase nepublicate. Așezarea este dacică din a doua epocă a fierului după cum o dovedește abundența material ceramic din același muzeu.

5. **Cristești**, r. Tg. Mureș, Reg. Aut. Maghiară.

Tot în Muzeul Tg. Mureș (inv. nr. 970) se păstrează un alt brăzdar provenit din săpăturile aceluiași N. Filimon făcute la Cristești.

6. **Grădiștea Muncelului**, com. Orăștioara de Sus, r. Orăștie, reg. Hunedoara.

<sup>1</sup> Z. Székely, *Raport despre cercetările arheologice executate de Muzeul Regional din Sf. Gheorghe între anii 1945—1953*, în vol. *Muzeul Regional Sf. Gheorghe, Almanah 1879—1954*, Tg. Mureș, 1955, p. 19, fig. 2, 7.

Mai multe exemplare descoperite în campaniile arheologice. Împreună cu brăzdare s-au descoperit și cuțite de plug. Piesele se găsesc în Muz. Arh. Cluj.

7. **Lechința**, com. Iernut, r. Luduș, reg. Cluj.

Cinci fiare de plug descoperite pe Podei (în această lucrare).

8. **Moșneni**, r. Negru Vodă, reg. Constanța.

Aici s-au descoperit trei brăzdare împreună cu alte unelte agricole. Așezarea se datează prin monede în sec. II—I î. e. n.<sup>1</sup>

9. **Pecica**, r. Arad, reg. Timișoara.

Brăzdar de fier descoperit în săpăturile din anul 1889 a lui Dömötör. Se păstrează în Muz. Arad, inv. nr. 897 (informație M. Rusu).

10. **Poiana**, r. Tecuci, reg. Galați.

În marea așezare dacică de aici au fost descoperite în campania 1950 brăzdar și cuțite de plug<sup>2</sup>.

11. **Popești**, r. Mihăilești, reg. București.

Un brăzdar de fier descoperit în așezarea dacică de aici se păstrează în Muzeul de istorie a orașului București<sup>3</sup>.

12. **Tinosul**, r. Ploiești, reg. Ploiești.

În săpăturile sistematice făcute în această localitate în anul 1924 s-a descoperit și un brăzdar de fier<sup>4</sup>.

Lista de descoperiri pe care am alcătuit-o poate fi incompletă. Ea a fost făcută cu scopul de a demonstra că în Dacia, înainte de cucerirea romană se găsește larg răspândit un tip de brăzdar de plug care se deosebește substanțial de tipul celtic sau roman.

În afara Daciei cunoaștem un fier de plug oarecum asemănător dar care are corpul foarte lung și subțire iar vârful mic triunghiular disproporționat față de corp, descoperit la Wilzhofen<sup>5</sup>. Referitor la acest fier de plug se presupune că ar fi fost atașat orizontal pe talpa de lemn a plugului. Exemplarul de la Wilzhofen, date fiind deosebirile de care am vorbit, credem că nu face parte din tipul descris deși are același principiu de alcătuire.

Dat fiind faptul că tipul de fier de plug cu capul în formă de lingură nu se întâlnește, după cîte știm, în afara teritoriilor locuite de traco-daci și mai ales bazându-ne pe faptul că el este prezent în aproape toate așezările dacice mai mari săpate pînă acum și că se deosebește substanțial atît de cele de tip celtic cît și de cele de tip roman ne face să vedem în el un produs propriu culturii materiale dacice pe care-l vom numi în continuare *fier de plug dacic*.

<sup>1</sup> V. Canarache, *op. cit.*, p. 100—102, fig. 16.

<sup>2</sup> SCIV, II, 1951, p. 200, fig. 21/1—2 și R. Vulpe, *op. cit.*, p. 147.

<sup>3</sup> D. V. Rosetti, *op. cit.*, și V. Canarache, *op. cit.*, p. 102.

<sup>4</sup> R.-E. Vulpe, *Les fouilles de Tinosul*, în *Dacia*, I, 1924, p. 219, fig. 47/24 și fig. 48/9.

<sup>5</sup> RE, 1467, fig. 2/6. Lucrarea lui P. Léser, *Entstehung und Verbreitung des Pfluges*, în *Anthropos*, III, 2, Münster, 1931, unde este amintit și acest fier de plug nu ne-a stat la îndemînă. Pe teritoriul Bulgariei s-au descoperit mai multe exemplare de acest tip, astfel: în Muz. Hissar se păstrează un exemplar din epoca romană, în Muz. Plovdiv se găsesc trei bucăți datate în sec. IV—V e. n., în Muz. Kazanlık un ex. din epoca feudală, în Muz. Stara Zagora unul din sec. VI—VII și altul din sec. XII—XIV, în Muz. Rasgrad un ex. din epoca feudală, în Muz. Tirnovo unul din sec. II—III. Se pare că un exemplar a fost găsit și la Seutopolis. Toate aceste informații le datoresc acad. C. Daicoviciu căruia îi mulțumesc și pe această cale deosebit de călduros.

Am văzut că împreună cu fierul de plug, brăzdar, în așezările dacice s-au descoperit și cuțite de plug (fiare lungi). Forma acestora este identică cu a unui mare cuțit și servește la tăierea pământului. Un asemenea cuțit de plug a fost descoperit împreună cu un brăzdar la Poiana (fig. 5). De obicei cuțitul este mai lung decât brăzdarul deoarece el se prinde de grindei.

Existența ambelor piese dovedește un stadiu avansat de dezvoltare a plugului la daci în ultimele două secole ale erei vechi. Preocuparea pentru perfecționarea principalei unelte de muncă agricolă la daci ni se pare firească ținând seama de faptul că agricultura a fost una din ocupațiile lor de căpetenie<sup>1</sup> și după cum am văzut nu este singurul popor dinafara imperiului roman care în epoca La Tène folosește fierul de plug. Celții au și ei un brăzdar chiar dacă el este făcut după același principiu cu cel roman.

Încercînd să reconstituim plugul dacic în ansamblul lui credem că el a fost făcut din lemn în genul plugurilor care s-au utilizat pînă nu demult la noi<sup>2</sup>. Asemenea pluguri au cite un grindei (fig. 7/a) în care se introducea cuțitul tăietor fixat cu ajutorul unor « pene » de lemn, iar paralel cu grindeiul se găsește talpa (fig. 7/b) la care i s-a atașat brăzdarul. Acesta se prinde de birșă (fig. 7/c) cu ajutorul cuiului cu care este prevăzut și prin masive « manșoane » de fier (fig. 7/d) de genul celor descoperite împreună cu fiarele de plug de la Lechința sau cele descoperite în depozitul de la Moșneni. Este probabil ca plugul dacic să fi avut și corman (fig. 7/2), un dispozitiv de lemn care răstoarnă brazda. Cuțitul sau fierul lung, cum se mai numește, taie pământul, brăzdarul sau fierul lat despică brazda care apoi este răsturnată cu ajutorul cormanului. Unele pluguri de lemn din epoca feudală au un corman mobil care se poate muta pe ambele laturi ale plugului creînd astfel posibilitatea ca el să poată fi folosit în două sensuri. Pentru tracțiunea plugului dacic erau întrebuintate desigur animale. Este posibil ca de grindei să fi fost atașate și roți de lemn care ar fi ușurat alunecarea plugului.

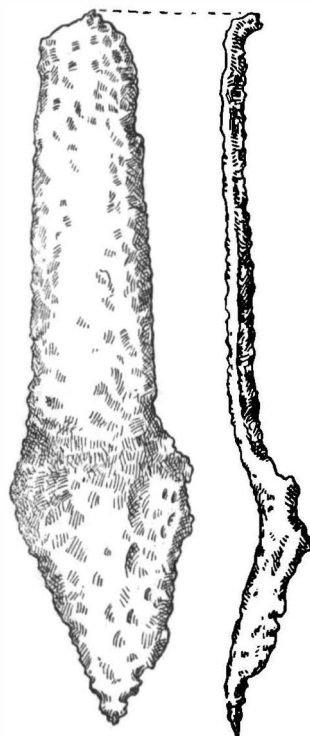


Fig. 5. — Brăzdar de tip dacic descoperit la Grădiștea Muncelului.

<sup>1</sup> Pentru agricultura la daci, vezi: V. Pârvan, *op. cit.*, p. 132 și urm. După cum o dovedește lucrarea de față părerea lui V. Pârvan că dacii nu foloseau fierul la uneltele agricole nu mai poate fi acceptată. Vezi și A. Bodor, *Contribuții la problema agriculturii în Dacia înainte de cucerirea romană*, în *SCIV*, VII, 1956, p. 253—266 și R. Florescu, *Agricultura în Dobrogea la începutul stăpînirii romane*, în *SCIV*, VII, 1956, p. 367—392.

<sup>2</sup> Vezi de ex., Kós Károly, « Plugul satului » din colecțiile Muzeului etnografic al Transilvaniei, în *Anuarul Muzeului Etnografic al Transilvaniei pe anii 1957 și 1958*, Cluj, 1958, p. 295—302, fig. 1, 2 și fig. 5.

Cele cinci brăzdare din depozitul de la Lechința sînt dacice, deci în proprietarul sau proprietarii lor trebuie să vedem un dac sau o familie de daci. Este puțin probabil ca un singur agricultor să fi posedat cinci fiare de plug și două rîșnițe. Mai probabil ni se pare ca ele să fi aparținut unei familii pentru că nu ne putem gîndi la o proprietate comună sau un atelier.

Rămîne să stabilim acum, în măsura posibilităților, datarea depozitului. Am arătat la începutul lucrării că Podeiul a fost locuit de purtătorii culturii Coțofeni care și-au continuat aici viața de-a lungul epocii bronzului și că el a mai fost locuit apoi în epoca romană după care dată a fost definitiv abandonat. Dintre cele trei epoci reprezentate pe Podei, depozitul de unelte agricole a putut aparține epocii romane. Am văzut însă că cele cinci fiare de plug sînt specific dacice și că acest brăzdar este frecvent la sfîrșitul epocii La Tène, epocă care nu este reprezentată pe Podei prin nici un fel de material arheologic. Inexistența urmelor dacice pe Podei ne face să atribuim, ipotetic, cele cinci fiare de plug epocii romane. Din păcate nu putem preciza, așa cum am arătat, dacă depozitul a făcut parte din inventarul unei locuințe sau constituie o descoperire izolată. Dacă el a făcut parte din inventarul unei locuințe sau dependență atribuirea lui epocii romane este în afară de orice îndoială pentru că o asemenea construcție n-a putut aparține decît epocii romane, bogat reprezentată prin material ceramic și piese de metal în așezarea de pe Podei. Dacă însă depozitul este izolat, în afara unei construcții ar putea să aparțină epocii La Tène și să fi fost adus aici de dacia care locuiau în vale pe lunca Mureșului cu scopul de a-l ascunde în anumite condiții istorice vitrege pentru ei, poate chiar războaiele cu romanii. Faptul că el a fost descoperit într-o groapă

Fig. 6. — Brăzdar și cuțit de plug de la Poiana.

destul de mică și aproape de suprafața actuală și deci foarte puțin adîncită față de nivelul antic ne face să credem că depozitul de unelte a aparținut epocii romane iar faptul că brăzdarele sînt specifice pentru daci să le atribuim din punct de vedere etnic acestora.

Locuirea în epoca romană a Podeiului, dat fiind spațiul restrîns și mai ales înălțimea lui, de la început ni s-a părut curioasă mai cu seamă că n-am găsit nici un indiciu care să dovedească vreo fortificație. Concluzii definitive, însă, nu se pot trage fiind vorba doar de un sondaj de proporții reduse. Atribuirea depozitului de unelte agricole dacilor, ne oferă o explicație plauzibilă și anume că o familie de daci sau o grupă mai mică, după ocuparea locurilor fertile din valea Mureșului de către romani, a fost nevoită să se așeze, poate numai pentru o perioadă scurtă, pe Podei, loc puțin propice pentru agricultură și oarecum izolat.

Prezența dacilor în epoca romană la Lechința de Mureș este în afara oricărei îndoieli pentru că în așezarea de la Săliște s-a constatat existența

ceramicii dacice specifice alături de cea romană. Astfel, în campania de săpături din 1951 într-o groapă circulară s-a descoperit o ceașcă dacică (opaiț) alături de ceramică incontestabil romană (fig. 8)<sup>1</sup>. În sprijinul ipotezei noastre de a atribui depozitul epocii romane vine și faptul că la Cristești în

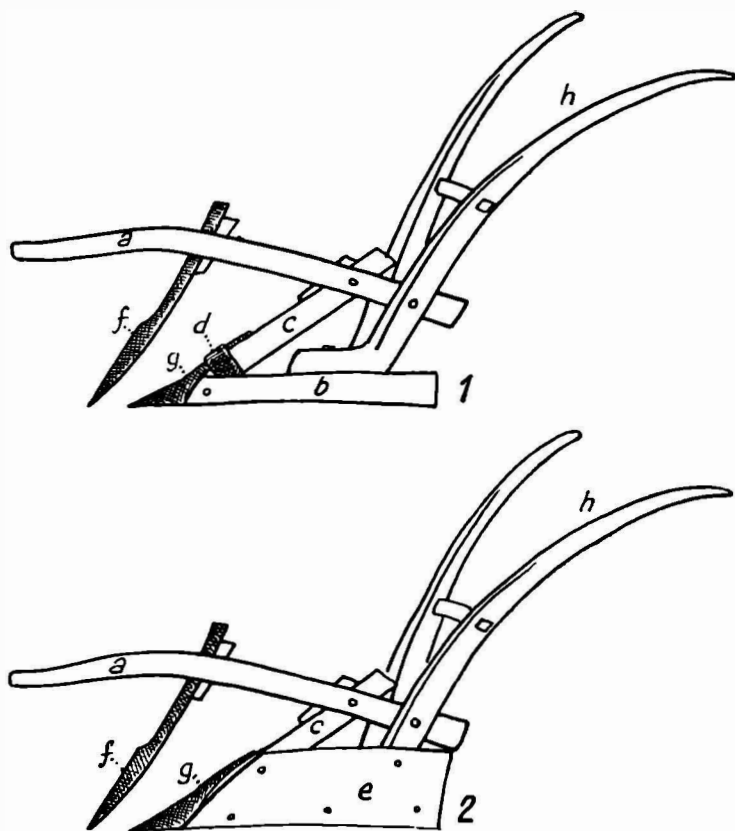


Fig. 7. — Plugul dacic (reconstituire):

a, grindei; b, talpa; c, birsa; d, manșon de fier; e, corman; f, cuțit; g, brăzdar; h, coarne.

șezarea romană care începe abia cu sec. II e. n. s-a descoperit un fier de plug dacic. Și la Cristești ca și la Lechința există și alte elemente de cultură materială care asigură continuitatea elementului autohton în epoca romană<sup>2</sup>.

Problema continuității dacice a fost îndelung dezbătută atât în istoriografia noastră cât și în cea străină. Astăzi este unanim recunoscut că dacii

<sup>1</sup> SCIV, III, 1952, p. 324 și I. H. Crișan, *Ceașca dacică*, în SCSCluj, VII, 1955, p. 142.

<sup>2</sup> Așezarea de la Cristești se datează pe baza monedelor descoperite aici în sec. II—III e.n. Vezi D. Popescu, *op. cit.*, p. 157, 189—195.

au continuat să existe după ocupația romană și că ei au constituit fondul de bază pe care s-a clădit romanitatea Daciei<sup>1</sup>.

Așadar, după toate probabilitățile depozitul de unelte agricole de la Lechința a aparținut unor daci din epoca romană care au locuit pe Podei nu prea tîrziu după ocuparea provinciei pentru că fierul de plug dacic a fost înlocuit, probabil, destul de devreme de fierul de plug roman care fiind mai lat despica o brazdă de pămînt mai mare și deci dădea un randament superior în muncă. Ni se pare firesc ca dacii și după cucerirea romană să fi continuat să folosească vechiul lor fier de plug încă o bucată de vreme și astfel cele două forme să coexiste.

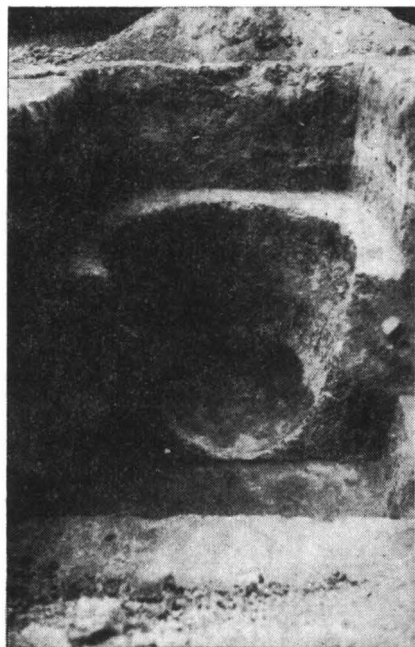


Fig. 8. — Groapa circulară din așezarea romană de la Săliște în care s-a descoperit ceașca dacică.

Din cele arătate pînă acum reiese că dacii foloseau înaintea ocupării lor de către romani un plug de lemn destul de avansat la care au confecționat în manieră proprie un brăzdar de fier răspîndit probabil pe toată aria lor de locuire. La început au întrebuițat la plug numai brăzdarul iar după un timp oarecare au adăugat și cuțitul tăietor de fier. Se pare însă că plugurile de lemn numai cu brăzdar au continuat să existe pînă tîrziu pentru că în depozitul de la Lechința lipsesc cuțitele.

Cu totul sporadic dacii au întrebuițat și fierul de plug de tip celtic. Deocamdată nu putem preciza originea fierului de plug dacic. După cît se pare ea trebuie căutată în lumea elenistică. Ca și alte elemente de cultură materială fierul de plug a putut ajunge la daci prin influențe venite prin intermediul coloniștilor greci sau prin tracii din sud (sugestia o datorez acad. C. Daicoviciu)<sup>2</sup>.

În acest fel repertoriul elementelor de cultură materială dacică s-a îmbogățit cu o nouă formă deosebit de importantă prin faptul că ea este o unealtă de producție de bază care vine să întregască lista în care erau înscrise pînă acum anumite forme ceramice, monede sau podoabe. Asemenea elemente de

<sup>1</sup> Pentru această problemă vezi de ex., C. Daicoviciu, *Problema continuității în Dacia*, în *AISC*, 111, 1936—1940, p. 200—240; idem, *La Transilvanie dans l'antiquité*, București, 1945, p. 120 și urm.; I. I. Russu, *Daco-geții în Dacia romană*, în *Contribuții la cunoașterea regiunii Hunedoara*, Deva, 1956, p. 39—56 și studiul de sinteză a lui M. Macrea, *Les Daces à l'époque romaine à la lumière des récentes fouilles archéologiques*, în *Dacia*, N. S., I, 1957, p. 205—221.

<sup>2</sup> Vezi C. Daicoviciu, *Le problème de l'état et de la culture des Daces à la lumière des nouvelles recherches*, în *Nouvelles études d'histoire*, București, 1955, p. 121—138; R. Vulpe, *La civilisation dace et ses problèmes à la lumière des dernières fouilles de Poiana, en Basse Moldavie*, în *Dacia*, N.S., I, 1957, p. 143—165.

cultură materială specifică prezintă o importanță de prim ordin pentru cercetările istorice deoarece în purtătorii ei putem identifica cu certitudine o anumită populație în cazul nostru, pe daci.

Deocamdată nu putem preciza data la care a luat naștere fierul de plug dacic. Știm însă că la sfârșitul epocii La Tène (sec. II î. e. n.—I e. n.) acest fier de plug este larg răspândit descoperit fiind în mai toate așezările mari aparținătoare acestei epoci.

După cucerirea romană fierul de plug dacic a fost înlocuit de către cel roman care avea un randament superior. În sudul Dunării vechiul tip se menține pînă în epoca feudală. Înlocuirea brăzdarului dacic cu cel roman fără îndoială că nu s-a făcut deodată ci treptat, cele două forme au coexistat o perioadă de timp, întrebuițate fiind de dacii din provincia romană sau din afara ei. Nefiind vorba de un element de cult sau ritual ci de o unealtă de producție la care în primul rînd important este randamentul pe care-l dă în muncă, dacii au renunțat, probabil, destul de devreme la fierul lor de plug și l-au înlocuit cu cel roman incontestabil superior.

Dacă ipoteza formulată de noi în privința datării depozitului în epoca romană este cea adevărată atunci prin descoperirea aceasta se aduce o nouă dovadă a persistenței populației autohtone dacice în epoca romană. Dacii au adoptat formele de cultură materială romană și întregul sistem de viață al noilor veniți dispărînd în acest fel, arheologic vorbind, în masa coloniștilor romani. De aceea, sesizarea unor elemente de cultură materială specifică pentru daci care continuă să existe un timp alături de cele romane este deosebit de importantă.

I. H. CRIȘAN

## КЛАД ЗЕМЛЕДЕЛЬЧЕСКИХ ОРУДИЙ, НАЙДЕННЫЙ В ЛЕКИНЦЕ ДЕ МУРЕШ

### РЕЗЮМЕ

Автор публикует клад земледельческих орудий, открытый в 1951 г. в пункте Подей на территории села Лекинца де Муреш. Клад состоит из вращающихся ручных зернотерок из вулканического туфа, пяти лемехов, двух серпов в фрагментарном состоянии, крюков и других мелких железных изделий.

Автор подробно разбирает вопрос о лемехах. Он указывает, что на территории РНР лишь спорадически использовался лемех кельтского типа (до сих пор известен лишь один экземпляр из Икимени в Молдавии), зато лемех римского типа был широко распространен. Приводятся названия семи населенных пунктов (Сармисегетуза, Гарвзи-Диногетия, Тылмач-Боица, Унтра, Плоешги-Трияж, Капидава и Рзкарь), в которых обнаружены лемехи римского типа.

Наряду с кельтским и римским типами лемехов треугольной формы автор указывает, что в Дакии III лагенского периода бытовал лемех в виде

уплощенного массивного бруска с острием вроде ложки, на котором отчетливо выделяется среднее ребро. Острие заканчивается крюком (гвоздем) для прикрепления (рис. 5). Этот лемех автор считает специфическим для даков. Дакийский лемех был широко распространен: в работе приводятся названия 12 поселений, где его обнаружили. Таким образом удалось установить новый специфически дакийский элемент материальной культуры, который может быть использован наряду с кладами серебра или определенными формами керамики для определения этнической принадлежности употреблявших его людей. Помимо широких лемехов дакийского типа были найдены и длинные лемехи, что свидетельствует, по мнению автора, о высокой степени развития плуга у даков в последние столетия древней эры. Судя по металлическим изделиям, автор пытается восстановить дакийский плуг, который он представляет себе в виде сохи, еще долго употреблявшейся на территории РНР (рис. 7).

Автор датирует клад сельскохозяйственных орудий из Лекинцы римской эпохой, и, имея в виду наличие пяти лемехов дакийского типа, он полагает, что этот клад принадлежал дакам. В подтверждение этого автор упоминает и о других элементах, как например о дакийском светильнике, найденном вместе с римской керамикой. Все эти находки свидетельствуют об устойчивости местного дакийского элемента в римскую эпоху в Лекинце. Датированные римской эпохой лемехи из Лекинца де Муреш и других населенных пунктов Трансильвании являются новым доказательством устойчивости дакийского населения в римской провинции.

### ОБЪЯСНЕНИЕ РИСУНКОВ

Рис. 1 — Подей со стороны поймы Муреша.

Рис. 2 — Клад орудий *in situ*.

Рис. 3 — Предметы, составляющие клад в Лекинце.

Рис. 4 — Лемехи из клада в Лекинце.

Рис. 5 — Сошник дакийского типа, найденный в Грэдиштя Мунчелулуй.

Рис. 6 — Сошник и нож плуга в Пояне.

Рис. 7. — Дакийский плуг (реконструкция): *a*) дышло плуга; *b*) подошва плуга; *c*) подпорка плуга; *d*) железная втулка; *e*) отвал плуга; *f*) нож; *g*) сошник; *h*) ручки.

Рис. 8. — Круглая яма на римском поселении в Сельште, в которой была найдена дакийская чашка.

## DÉPÔT D'OUTILS AGRICOLES DÉCOUVERT À LECHINȚA DE MUREȘ

(LA CHARRUE CHEZ LES GÉTO-DACES)

### RÉSUMÉ

L'auteur publie un dépôt d'outils agricoles découvert en 1951 sur le territoire de la commune de Lechința de Mureș, au lieu dit « Podei ». Ce dépôt se compose de deux moulins en tuf volcanique, tournant à la main, de cinq fers de charrue, de deux faucilles fragmentaires, de crampons ainsi que d'autres menus objets en fer.



Il s'occupe plus spécialement de la question des fers de charrue et montre que sur le territoire roumain on a utilisé tout à fait sporadiquement le fer de charrue du type celtique (on n'en connaît jusqu'à ce jour qu'un seul exemplaire, trouvé à Ichimeni, en Moldavie). Par contre, le fer de charrue du type romain est très répandu. On cite sept localités (Sarmizegethusa, Garvăn-Dinogetia, Tâlmaci-Boița, Ungra, Ploiești-triaj, Capidava et Răcari) où l'on a trouvé des fers de charrue du type romain.

Outre le type du fer de charrue celtique ou romain, qui est triangulaire, l'auteur montre que, pendant le La Tène III, il existait en Dacie un fer de charrue ayant la forme d'une barre massive à l'extrémité aplatie à la manière d'une cuillère munie d'une forte nervure médiane et se terminant par un crochet (clou) de fixation (fig. 5) qu'il considère comme propre aux Daces. Le fer de charrue dace était très répandu; l'auteur cite douze stations où il a été découvert. On précise ainsi un nouvel élément de la civilisation matérielle propre aux Daces, lequel, tout comme les trésors d'argent ou certaines formes céramiques, peut servir à déterminer le caractère ethnique de ceux qui l'utilisaient. A côté des fers larges du type dace, on a découvert aussi des fers de charrue longs, qui prouveraient, selon l'auteur, un stade avancé du développement de la charrue chez les Daces, au cours des derniers siècles avant notre ère. Se fondant sur les pièces métalliques, l'auteur essaie de reconstituer la charrue dace, qu'il se représente dans le genre des charrues en bois utilisées pendant longtemps en Roumanie (fig. 7).

Le dépôt d'outils agricoles de Lechința de Mureș date de l'époque romaine; se fondant sur les cinq fers de charrue du type dace, l'auteur l'attribue à des Daces. Pour étayer cette attribution, il cite aussi d'autres éléments (comme, par exemple, la tasse dace découverte avec de la céramique romaine) qui attestent la persistance de l'élément autochtone dace à Lechința, à l'époque romaine.

Les fers de charrue de Lechința de Mureș et d'autres localités de Transylvanie, datant de l'époque romaine, apportent une nouvelle preuve de la persistance des Daces dans la province romaine de Dacie.

#### EXPLICATION DES FIGURES

Fig. 1. — Le lieu dit « Podei » vu des bords du Mureș.

Fig. 2. — Le dépôt d'outils *in situ*.

Fig. 3. — Les pièces constituant le dépôt de Lechința.

Fig. 4. — Les fers de charrue du dépôt de Lechința.

Fig. 5. — Soc de charrue du type dace découvert à Grădiștea-Muncelului.

Fig. 6. — Soc de charrue et coudre trouvés à Poiana.

Fig. 7. — Charrue dace (reconstitution): a, age; b, patin; c, étançon; d, manchon en fer; e, versoir; f, coudre; g, soc; h, mancherons.

Fig. 8. — La fosse circulaire de la station romaine de Săllște, où a été découverte la tasse dace.



## ÎN LEGĂTURĂ CU EPONIMATUL LA TOMIS<sup>1</sup>

Oricit s-ar părea de curios, problema eponimatului, adică a magistratului, care dădea numele anului, este una din numeroasele probleme, privind organizarea internă a Tomisului, care își așteaptă încă rezolvarea. Ceea ce, desigur, nu înseamnă că, după cum vom vedea, ea nu a preocupat pe cercetători. Cauza acestei stări de lucru este de căutat nu atât sau numai în puținătatea informațiilor, referitoare direct la această problemă, cât mai ales, cu toată aparența contrarie, în vagul lor. În orice caz, sîntem încă departe aci de situația fericită, de pildă, de la Istria sau Dionysopolis, unde documente ca decretul lui Aristagoras, pentru prima, sau decretul lui Acornion, pentru a doua, nu lasă nici o îndoială în această privință<sup>2</sup>. Aceasta ca să nu mai vorbim de faptul că, așa puține cum sînt, documentele tomitane, care privesc direct problema noastră, sînt cam din aceeași vreme, ceea ce, evident, restrînge posibilitățile de generalizare cronologică, riguros valabile.

De aci, după cum vom vedea, tendința de a extinde, asupra Tomisului, pe baza unor analogii parțiale, constatări valabile numai pentru unele din cetățile pontice, în special Istria. O reluare a problemei ni s-a părut deci a nu

---

<sup>1</sup> Studiul de față a făcut, cu excepția părții privitoare la eponimatul Demetrei (p. 314 și urm.), obiectul unei comunicări, ținute la Institutul de Arheologie al Acad. R.P.R., în ziua de 14 decembrie 1956 (cf. *SCIV*, IX, 1, 1958, p. 156) și repetate, în ziua de 20 martie 1957, în cadrul sesiunii științifice, din acel an, a universității «C. I. Parhon». În ceea ce privește partea privitoare la eponimatul Demetrei, ea a fost prezentată într-o ședință de comunicări a Institutului de Arheologie, în ziua de 11 martie 1960, apoi, în ziua de 18 mai 1960, în colectivul catedrei de istorie generală veche de la Facultatea de istorie a universității «C. I. Parhon». Ori de cîte ori — de altfel rar — s-au adus modificări textului inițial, mai ales în ceea ce privește bibliografia, aceasta s-a consemnat în note.

<sup>2</sup> Cf. (pentru Istros) *AEM*, VI, 1882, p. 36—38, nr. 78 = *Syll*<sup>3</sup>, p. 515—517, nr. 325 și *Syll*<sup>3</sup>, p. 340—342, nr. 708 (cu completările lui V. Pârvan, în *AA*, 1915, p. 248 și urm., și observațiile lui D. M. Pippidi, *Contribuții la istoria veche a României*, 1958, p. 123 și urm.), r. 1—3: Ἰερωμένου Ἀρισταγόρου τοῦ Ἀπατουρίου τὸ τέταρτον și, mai ales, r. 21—22: τὸν ἐπώνυμον τῆς πόλεως[ς] Ἀπόλλωνος ἀναδεξά[μενος] στέφανον; apoi r. 26—30: τῶν πολιτῶν . . . ἐπιζητούντων λερέα Ἀπόλλωνος Ἰητροῦ . . . ἀνέλαβεν λερήσατο și r. 34—36: μετὰ ἐν[αυ] || τὸν . . . τὸν αὐτὸν ἐλαβὼν στέφανον λερήσατο; (pentru Dionysopolis) *Syll*<sup>3</sup>, p. 547—550 = *Syll*<sup>3</sup>, nr. 752, și, în ultimă analiză, A. Mihailov, în *IGB*, I, 1956, p. 31 și urm., r. 13—14: τοῦ τε ἐπωνύμου τῆς πόλεως Διονύσου.




Fig. 1

fi lipsită de interes, fie și numai pentru o reexaminare a datelor ce ne stau la dispoziție și, în lumina lor, a diferitelor păreri emise în această privință.

Primul — în ordinea descoperirii — și, în același timp, cel mai discutabil dintre documentele de care dispunem, în această problemă, este cunoscutul decret în cinstea lui Nilos din Tyras<sup>1</sup> (fig. 1), datat, după sistemul antic, prin eponimul orașului, în speță preotul lui Apollon — după interpretarea unanim acceptată, asupra căreia, totuși, vom reveni — în grecește ἐπι ἱέρεω Ἀπόλλωνος<sup>2</sup>. Nedatat de editori<sup>3</sup>, documentul se plasează, după părerile ușor divergente, ale cercetătorilor ulteriori, în epoca elenică târzie, mai precis, după Hristo Danov<sup>4</sup>, la sfârșitul secolului al II-lea; după B. N. Gracov<sup>5</sup>, în secolul al II-lea sau I-ul; după N. V. Șafranskaia<sup>6</sup>, în secolul al II-lea; în sfârșit, după cunoscuta cercetătoare sovietică T. V. Blavatskaia<sup>7</sup>, la hotarul dintre secolul al II-lea și secolul I î.e.n.

În ceea ce ne privește, înclinăm, ținând seama de caracterul literelor, spre începutul secolului I î.e.n.; în orice caz, pentru o dată mai recentă decât a celui de-al doilea document, care interesează, de aproape, problema noastră.

Este vorba de tot atît de cunoscutul monument epigrafic, conținînd cele două decrete, privitoare la paza orașului (fig. 2—5)<sup>8</sup>, databile, așa cum am încercat să demonstrăm într-un studiu anterior<sup>9</sup>, în preajma anului 100 î.e.n.

Mai puțin precis, măcar în aparență, ambele aceste decrete sînt dateate numai cu numele preotului anului, în speță, în primul, Sarapion al lui Dioscurides—[Ἐφ'ἱέρεω Σαρραπίωνος τοῦ Διοσκουρίδου,<sup>10</sup> în al doilea, Theophilos al lui Noumenios — Ἐφ'ἱέρεω Θεοφίλου τοῦ Νουμηνίου<sup>11</sup>.

Este de reținut — mai cu seamă în penuria de documente de care vorbeam — că, în cuprinsul acestor decrete, mai întîlnim, încă de două ori și cu o redactare identică — mai puțin, într-unul din cazuri, patronimicul preotului —, aceeași formulă de datare, pentru fapte sau obligații legate de hotărârile luate. Este drept că una dintre ele<sup>12</sup> nu face altceva decât să repete formula

<sup>1</sup> AEM, XI, 1887, p. 41—43, nr. 55 și XII, 1888, p. 127—130 (cu emendațiile lui Ad. Wilhelm, *Beiträge zur griechischen Inschriftenkunde*, Viena, 1909, p. 149). O nouă ediție a acestui important document—ca de altfel a tuturor documentelor epigrafice-grecești și latinești — din Tomis, este pregătită de noi, sub auspiciile Acad. R.P.R., pentru *Culegere de inscripții grecești și latinești din R.P.R.*

<sup>2</sup> După care urmează o lacună (a se vedea mai jos).

<sup>3</sup> Nici de K. Regling, în B. Pick — K. Regling, *Die antiken Münzen von Dacien und Moesien*, IV, 1910, p. 598, nr. 2.

<sup>4</sup> Hristo Danov, *Западният бряг на Черн Море в древността*, Sofia, 1947, p. 87.

<sup>5</sup> B. N. Gracov, în VDI, 1939, nr. 3, p. 311.

<sup>6</sup> N. V. Șafranskaia, în VDI, 1951, nr. 3, p. 12.

<sup>7</sup> T. V. Blavatskaia, *Западнопонтийские города в VII—I в. до н.э.*, Moscova, 1952, p. 132 și urm.

<sup>8</sup> AEM, XIV, 1891, p. 22—26, nr. 50 = *Syll*<sup>3</sup> II, p. 181—184, nr. 529 = *Syll*<sup>3</sup> II, p. 394—396, nr. 731; pentru alte referințe, SCIV, V, 3—4, 1954, p. 557, n. 2. Adaugă: L. Robert, în REG, 1956, p. 142; D. M. Pippidi, *op. cit.*, p. 108; V. V. Karakulakov, în VDI, 1958, nr. 1.

<sup>9</sup> SCIV, V, 3—4, 1954, p. 557 și urm.

<sup>10</sup> R. 1, lectură asigurată prin r. 29.

<sup>11</sup> R. 27.

<sup>12</sup> R. 29, deci în decretul al doilea.




Fig. 2

din primul decret, la care se referă în mod expres — κατὰ ψήφισμα ἐφ' ἕρεω Σαραπίωνος τοῦ Διοσκουρίδου <sup>1</sup>.

Cealaltă însă, cuprinsă în primul decret <sup>2</sup>, aduce o dată nouă, în recomandarea făcută unora din arhonți sau agoranomilor <sup>3</sup> din anul următor, de a pune la dispoziția comandanților aleși cele necesare jertfelor, sub prețul pieței — παραπραθῆναι δὲ αὐτοῖς ὑπὸ τῶν ἀρχόντων ἐν λιμένι τῷ ἐφ' ἕρεω Ἀριστοφάνου. <sup>4</sup>

La atîta se reduce, deocamdată, documentarea noastră directă asupra eponimatului tomitan, ceea ce, trebuie să recunoaștem, încă o dată, este extrem de puțin. Aceasta nu justifică însă — după părerea noastră — decît în parte, vagul generalizator, în care s-au menținut, prea adesea, observațiile asupra acestei probleme totuși importante, chiar dacă nu trebuie, desigur, scăpat din vedere că multe din aceste observații — așa cum vom vedea — nu se referă, în mod special, la situația de la Tomis, ci au un caracter mai larg sau general pontic, legate de natura însăși a studiilor, în care ele sînt cuprinse.

Trecînd evident peste simple trimiteri, ca acelea ale editorilor înșiși ai inscripțiilor amintite <sup>5</sup>, și menționînd, numai pentru memorie, absența explicabilă a acestei probleme, în venerabila lucrare a lui Kleinsorge <sup>6</sup>, cel dintîi — după știința noastră — care abordează problema eponimatului la Tomis, dar tocmai în termenii vagi de care vorbeam, este Dittenberger <sup>7</sup>.

« Aproape în toate cetățile de pe țărmul de vest și de nord al Pontului Euxin, care își reclamă originea de la Milesieni — scrie savantul epigrafist amintit — preoții au fost eponomi, ca la Istropolis (nr. 325, 1), Dionysopolis (nr. 342, 13), Olbia (n. 226, 23, 33, 58) » <sup>8</sup>. Și, se înțelege, la Tomis, observația fiind făcută tocmai în legătură cu menționarea unui astfel de preot, în preambulul decretelor tomitane privitoare la paza orașului. Pentru ca, în altă

<sup>1</sup> R. 28—29.

<sup>2</sup> R. 25.

<sup>3</sup> Discutarea acestei probleme, în studiul nostru *Cu privire la magistraturile tomitane*, ce va apărea în curînd.

<sup>4</sup> Pentru παραπραθῆναι « a vinde sub preț », « a vinde mai ieftin », a se vedea, cu numeroase mărturii, A. Wilhelm în *AEM*, XX, 1897, p. 76—77; idem, *Beiträge...*, p. 200; cf. L. Robert, *Études anatoliennes*, p. 347, n. 3, cu referire la Wilhelm, apoi la M. N. Tod în *BSA*, 23, 1918—1919; A. M. Woodward, *ibidem*, 27, 1925—1926, 233; 28, 1926—1927, 120; *BCH*, 1927, 188; F. Bechtel, *Aeolica*, 1909, 33—34; *RA*, 1926, 184; *Ephesos*, III, 71; *TAM*, 11, 672. Cit privește lectura acestui pasaj și discuțiile pe care le comportă, pe larg în studiul menționat mai sus. De reținut, totuși, încă de pe acum, că pe piatră se citește clar τῷ ἐφ' ἕρεω (cum citise Tocilescu) și nu vedem nici un motiv de rectificarea în τῶ[ν] ἐφ' ἕρεω, așa cum a propus Dittenberger (*SIG* <sup>3</sup>, 529).

<sup>5</sup> *AEM*, XI, 1887: « r. 1: λέπω v. Dittenberger » (este vorba, fără îndoială, de ed. I, în 2 vol., a acestei opere clasice, apărută în 1883, pe care n-am avut-o la dispoziție. Se pare că referirea este la cunoscuta inscripție din Olbia, în cinstea lui Protogenes. — *AEM*, XIV, 1891, p. 26: « r. 1: Pentru λέπω, cf. periodicul, XI, p. 43, 55, 1 » (adică inscripția precedentă). În ceea ce-l privește, Ad. Wilhelm, *AEM*, XX, p. 76, cu notele 25 și 26 (cf. *Göttinger Gel. Anz.*, 1898, nr. 3, p. 228), deși pomenește eponymii din decretule cu privire la paza orașului, nu se ocupă, propriu-zis, de această problemă.

<sup>6</sup> *De civitatibus Graecarum orae occidentalis Ponti Euxini sitarum rebus*. Deși apărută în 1888, desigur că autorul n-a avut timpul necesar de a lua act, în cursul elaborării sale, de inscripțiile menționate.

<sup>7</sup> Vol. I<sup>a</sup> a apărut în 1898, vol. II<sup>a</sup>, în 1900, iar vol. III<sup>a</sup>, în 1901.

<sup>8</sup> *Op. cit.*, p. 181, nr. 529, nr. 1; cf. și ed. III, la nr. 731. E vorba de inscripțiile: Arlstagoras (Istros); Acornlon (Dionysopolis); Protogenes (Olbia).

parte<sup>1</sup>, referindu-se însă, de data aceasta, numai la Istros — să adauge: «Din r. 21, reiese că este vorba de sacerdoțiul lui Apollon».

Ceva mai departe — de data aceasta, cu privire expresă la Tomis — merge, de altfel în treacăt, cunoscutul numismat vienez Kurt Regling, care, ocupându-se de seriile monetare tomitane cu efigia lui Apollon, adaugă, într-o notă, că «preotul acestuia era eponim»<sup>2</sup>. Ca referințe, abia dacă mai este



Fig. 3

nevoie să menționăm, sînt folosite tocmai documentele epigrafice citate mai sus, în primul rînd, cel dintîi.

Un pas și mai departe, chiar dacă nu întotdeauna în termenii cei mai expliciti, se face de către V. Părvan, urmat, într-un fel sau într-altul, de aproape întreaga noastră istoriografie. De aceea, cum și pentru faptul că tocmai la el se vedește din plin tendința generalizatoare, de care vorbeam mai sus, vom zăbovi ceva mai mult asupra părerilor sale.

<sup>1</sup> *Op. cit.*, nr. 325, p. 515 și urm., nota.

<sup>2</sup> B. Pick — K. Regling, *Die antiken Münzen von Dacien und Moesien*, II, 1910, p. 598: «Preotul său era eponym: ἐπί ἱερῶν Ἀπόλλωνος, inscrip. În *AEM*, XI, 41, 55; cf. XII, 127 și Pick, mai sus, p. 84, nota 6; fără pomenirea zeului, datările în *AEM*, XIV, 22, 50, r. 1, 25, 27 s.



Într-adevăr, ocupându-se de eponimatul preotului lui Apollon Ietros la Istros<sup>1</sup>, V. Pârvan pare, la început, a se menține, în problema noastră, la poziția mai veche a lui W. Dittenberger. « Această formă religio-politică, de sacerdoțiu eponym — spune eminentul cercetător al realităților istriene — e de caracter general milesian și se întîmpină în aproape toate coloniile Miletului de pe coasta nordică și vestică a Mării Negre. Zeul, ai cărui preoți sint eponymi,



Fig. 4

nu e același în toate aceste orașe: La Dionysopolis e, de pildă, Dionysos. Totuși găsim chiar pe Apollon Ietros, ca ocrotitor al orașului, documentat și la Apollonia<sup>2</sup>. Mai departe<sup>3</sup>, Pârvan citează și alte locuri, unde, fără a da pe preotul eponim, întîlnim cultul lui Apollon Ietros: Panticapaion, Phanagoria, Theodosia și, poate, Olbia, în care — în schimb — este în mare cinste Apollon Prostates.

Cum vedem, Tomisul nu este numit, ci numai subînțeles, prin trimitere, într-o notă<sup>4</sup>, la inscripția cu paza orașului și încă numai pentru eponimatul preoțesc în general.

În altă parte, însă, Vasile Pârvan este cu mult mai explicit, socotind că, și la Tomis, eponimatul este deținut de preotul lui Apollon Ietros. Iată

<sup>1</sup> *Histria*, IV, 1916, p. 3—4; cf. și p. 11.

<sup>2</sup> În textul lui Pârvan se trimite, prin nota 3, de la p. 3, pentru Dionysopolis, la *Syll*<sup>2</sup> II, 342, r. 13; iar pentru Apollonia, la Kalinka, *op. cit.* (= *Antike Denkmäler in Bulgarien*), nr. 156 și 157.

<sup>3</sup> *Histria*, IV, p. 3 și urm.

<sup>4</sup> *Ibidem*, p. 3, nota 2 = Dittenberger, *loc. cit.*, II, 529, nota 1, p. 181.

textul: « Tocmai în epoca, în care la Apollonia, Calamis însuși ridică marea statuie a lui Apollon, eponymul orașului, la Istria, de asemenea, un alt maestru (necunoscut) din sec. V, ridică în templul lui Apollon Ietros, o statuie de bronz a acestui zeu, al cărui preot posedă cinstea eponimatului în aproape toate coloniile milesiene din Pontul Euxin, inclusiv Apollonia »<sup>1</sup>. Și, oarecum, pentru a nu fi loc pentru vreun dubiu, în referințele date în nota 4, Pârvan



Fig. 5

citează, în afară de inscripția lui Aristagoras, pentru Istros (SIG II<sup>3</sup>, 708), și decretul lui Protogenas pentru Olbia (*ib.*, 495), și inscripția cu paza orașului de la Tomis (SIG II<sup>3</sup>, 731).

N-am putea să o afirmăm în mod categoric, dar este posibil ca această poziție, mai nouă, a lui Pârvan să fi fost influențată, între timp, de părerile, nu întotdeauna suficient de clar exprimate, ale cunoscutului cercetător al problemei colonizării ioniene, Fr. Bilabel<sup>2</sup>. De aceea redăm, în întregime și cu propriile sale cuvinte, pasajul din lucrarea lui Bilabel, care interesează problema noastră: « La Tomis, avem ca eponim, fără îndoială, un ἱερεὺς.

<sup>1</sup> V. Pârvan, *Dacia*, II, 1925, p. 199. Cf., deși mai puțin clar, *Zidul cetății Tomi*, p. 443 (29), nota 1.

<sup>2</sup> *Die ionische Kolonisation*, în *Philologus, Supplementband*, XIV, Heft I, Leipzig, 1920 (cf. L. Robert, *Hellenica*, II, 1946, p. 55).

Important este că eponim este preotul lui Apollon: AEMÖ, XI, 1881, p. 41, nr. 55 'Επί ἱέρειω Ἀπόλλωνος... Ne amintim, pe lângă aceasta, că... Apollon Ietros..., din aceste orașe, își are originea din Didyma, că atributele care îl caracterizează s-au regăsit acolo ca embleme ale zeului. Este evident că toate aceste (amănunte) ale cultului milesian al lui Apollon au fost trecute asupra lui Ietros de la Tomis. Potrivit cu caracterele sale specifice, el este, fără îndoială, mai aproape de zeul din Didyma, decît de Delphinios și a primit rolul de divinitate a orașului. Un reflex al eponimului milesian, στεφανοφόρος al lui Delphinios, este faptul că, la Tomis, Istros și altele, eponimatul este acordat prin aceleași semne<sup>1</sup> exterioare — anume coroana zeului —, întocmai ca și la Milet».

Pe linia lui Pârvan și referindu-se expres la el, uneori chiar fără nici un comentariu<sup>2</sup>, alte ori cu prudentă rezervă<sup>3</sup>, a mers, după știința noastră, aproape toată istoriografia romînă. Cu o excepție totuși — aceea a lui Radu Vulpe, care, deși într-o formă nu tocmai clară și pornind, din păcate, de la o premiză discutabilă, aduce în discuție, un element nou. Într-adevăr, referindu-se la o inscripție dedicată lui Apollon Agyieus, socotită, îndeobște, ca provenind din Callatis<sup>4</sup>, cercetătorul amintit se îndoiește de această atribuire, pe motivul că preotul acestei divinități apare, în acest document, ca eponim al cetății, ceea ce nu se potrivește cu situația de la Callatis, se potrivește însă, foarte bine, cu situația de la Tomis. «Căci, spune textual, Radu Vulpe — eponimul la Callatis este un basileus..., în timp ce la Tomis, ca și în celelalte colonii ioniene din Pont, această demnitate aparține tocmai preotului lui Apollon... Cultul acestui zeu, sub forma de Agyieus, este ionian, prin excelență, la fel ca și adorarea sa cu epitetul de Iatros»<sup>5</sup>.

Numai că, lăsînd la o parte faptul că, pînă la urmă, nu știm, în formularea lui Radu Vulpe, dacă eponimatul la Tomis era deținut de preotul lui Apollon Agyieus sau de preotul lui Apollon Iatros, proveniența tomitană a inscripției în discuție nu este de loc sigură. Argumentul suplimentar că «între inscripțiile callatiene și tomitane, intrate în colecții private, confuziile de etichetare sînt foarte frecvente»<sup>6</sup>, nu este nici el mai convingător, pentru că constatarea, făcută, de altfel, mai de mult de Pârvan<sup>7</sup>, este valabilă pentru colecțiile particulare — cum însuși R. Vulpe subliniază<sup>8</sup> — în speță pentru colecția Kogălniceanu<sup>9</sup>, nu și pentru inscripții, ca cea de față, a cărei proveniență callatiană este clar menționată de editor<sup>10</sup>.

<sup>1</sup> Fr. Bilabel, *op. cit.*, p. 129 și urm.

<sup>2</sup> Dacia, III—IV, 1927—1932, p. 393, cu n. 4.

<sup>3</sup> D. M. Pippidi, în *Histria I*, p. 524—525: «Cum rezultă, în chip nelindoiios dintr-o întreagă serie de documente epigrafice, publicate de Gr. Tocilescu și V. Pârvan, sacerdoțiul eponym al Histriei era acel al lui Apollo «Tămăduitorul» (Ἀπόλλων Ἱατρός sau, ca să respectăm ortografia ionică, Ἱητρός). Mărturiile, în această privință, au fost adunate de V. Pârvan, care a subliniat, pe de o parte vechimea instituției, în cuprinsul Histriei, pe de alta, răspîndirea ei, în aproape toate coloniile milesiene, din vestul și nordul Mării Negre».

<sup>4</sup> AEM, XI, 1887, p. 33, nr. 32 = IGRR, I, nr. 656.

<sup>5</sup> R. Vulpe, *Histoire ancienne de la Dobroudja*, p. 226, nota 4, cf. și p. 232.

<sup>6</sup> *Ibidem*.

<sup>7</sup> *Zidul cetății Tomi*, p. 17 (431), n. 3; cf., de același, *La pénétration hellénique et hellénistique dans la vallée du Danube*, p. 3 (25), nr. 5.

<sup>8</sup> *Loc. cit.*

<sup>9</sup> AEM, VI, 1882, p. 4 și urm.

<sup>10</sup> AEM, XI, 1887, p. 33, nr. 32.

Urmează deci că explicația menționării lui Apollon, în preambulul documentului amintit, trebuie căutată și a fost căutată în altă parte. Și, când spunem aceasta, ne referim mai puțin la părerea, ceva mai veche, a cunoscutului cercetător al realităților magariene, K. Hanell<sup>1</sup>, după care ar fi vorba de o schimbare de eponimat<sup>2</sup>, la Callatis, cit la interpretarea, mai nouă, a cunoscutului epigrafist francez, L. Robert. Într-adevăr, într-un articol, publicat, mai întâi, în revista românească *Istros*<sup>3</sup>, reprodus apoi într-unul din volumele publicației sale *Hellenica*<sup>4</sup>, savantul amintit atrage atenția că, atunci când eponimul este un preot, nu se obișnuiește a se specifica al cărei divinități este el preot; toată lumea o știa; se scria, deci, cel mai des, ἐπί ἱερέως, mai degrabă decât ἐπί ἱερέως Ἡλίου, ἐπί ἱερέως Ἀπόλλωνος etc.<sup>5</sup>

Cum se explică, atunci, că, în preambulul a nenumărate documente apar nume de zei, pe lângă denumirea nu numai a unui preot eponim, dar și a altor magistrați eponimi? Răspunsul este — după același cercetător — că, în astfel de cazuri, eponimatul este deținut, din anumite motive, asupra cărora vom reveni, nu de un muritor, ci de un zeu<sup>6</sup>. De aceea, L. Robert propune ca preambulul inscripției callatiene amintite să fie citit 'Ἐπί βασιλέος Ἀπόλλωνος Ἀγυέος τοῦ [μετὰ τὸν δεῖνα], iar nu, ca pînă acuma, 'Ἐπί ἱερέως Ἀπόλλωνος Ἀγυέος τοῦ...<sup>7</sup>

O revenire la o poziție mai prudentă se constată, în ultima vreme, în problema eponimatului tomitan, la cunoscuții cercetători ai Pontului stîng grecesc: Hristo Danov și T. V. Blavatskaia. Astfel, primul, mai ales, se mulțumește să sublinieze, ca și Dittenberger, la care, de altfel, trimite (= SIG<sup>3</sup> 731, nota 1: inscripția cu paza orașului), că « eponim, cap al statului, era, în acest oraș (= Tomis), ca și la Olbia, Istria, Dionysopolis și celelalte colonii milesiene, un ἱερέως »<sup>8</sup>. Cu ceva mai multă îndrăzneală, T. V. Blavatskaia adaugă unele detalii în plus. « În pantheonul din Tomis — spune savanta sovietică — cultul lui Apollon ocupa locul principal. Eponimatul orașului aparținea preotului lui Apollon (referire la AEMO, XI, 1887, p. 41, nr. 55 și SIG<sup>3</sup>, 731), iar pe monedele din Tomis, se întilnește, foarte des, chipul lui Apollon cu cunună și cu atributul său tripiedul. E greu însă să ne dăm seama, pe baza monumentelor existente în prezent, dacă Apollon era venerat și la Tomis, ca Iatros »<sup>9</sup>.

Ce este de reținut din toate aceste păreri, se înțelege în lumina documentelor, deocamdată numai epigrafice, la care ne-am referit și pe baza cărora se vor întemeiate, în fond, aceste păreri?

<sup>1</sup> *Megarische Studien*, Lund, 1934, p. 167.

<sup>2</sup> Frecvent atestate, de altfel.

<sup>3</sup> *Istros*, II, 1936, p. 1 și urm.

<sup>4</sup> *Hellenica*, II, 1946, p. 51—64. VI Divinitéé éponymes, republicare, cu completări, a art. *Inscriptions grecques*, cf. *REG*, 1939, 483, tiraj aparte din *Istros*, II, 1936, p. 1—10, număr, care, de altfel, n-a apărut (adaugă, acum, de același, *La Carie*, II, 210; *REG*, 1959, și, în ultimă analiză, *Rev. Phil.*, 1959, II, p. 202—204 și 210—213).

<sup>5</sup> *Hellenica*, II, p. 51 și urm.

<sup>6</sup> *Op. cit.*, p. 52. Cf. Ad. Wilhelm, *Beiträge zur gr. Inschriftenkunde*, 1909, p. 322 și Kell-Premmerstein, *Bericht... Erste Reise*, p. 4—5.

<sup>7</sup> *Hellenica*, II, p. 52.

<sup>8</sup> *Op. cit.*, p. 86.

<sup>9</sup> *Op. cit.*, p. 215; cf. și prelucrarea din *ARS*, secția *Istografie*, 1954, nr. 4, p. 20.

Foarte puțin, dacă este să vorbim de o certitudine absolută, și anume — așa cum au subliniat toți cercetătorii — faptul neîndoios că, în stadiul actual al cercetărilor, eponimatul a fost deținut de un preot-magistrat. Că a existat sau nu, în decursul lungii sale existențe vreo schimbare de eponimat, ca la Olbia, de pildă<sup>1</sup>, nu avem, pînă acum, nici o indicație. La aceasta, se mai poate adăuga că, dată fiind forma veche, ioniană, a cuvîntului preot — ἱερεως — cultul zeului respectiv trebuie să fi fost foarte vechi, adică să fi fost adus aici, din metropolă, chiar de primii coloniști<sup>2</sup>.

Care era însă acest zeu? Întrebarea, ca și prudența exagerată pe care o trădează, ar putea părea mai mult decît deplasate, dat fiind că măcar una din inscripțiile, care interesează problema noastră, numește — așa cum am văzut<sup>3</sup> — clar pe Apollon, fie și, în starea de conservare a monumentului, neînsoțit de nici o ἐπίκλησις. Așa că, cel puțin, sub această formă, am putea socoti — împreună cu K. Regling și T. V. Blavatskaia — că eponimatul preotului lui Apollon la Tomis, este la adăpost de orice obiecție. Singura problemă, ce ar mai rămînea, deci, în discuție, ar fi dacă Apollon, despre care este vorba la Tomis, este ca, de pildă, la Istria și Apollonia, Apollon Ietros, așa cum socotesc — după cum am văzut — unii cercetători.

Se pare însă că lucrurile nu stau chiar așa de simplu. Nu este, adică, de loc sigur, cel puțin, în stadiul actual de informație, că preotul, care deținea eponimatul la Tomis, era numaidecît preotul lui Apollon. Cu alte cuvinte, s-ar putea ca, și în redactarea preambulului la decretul în cinstea lui Nilos — singurul document pe care, cum am văzut se bazează această concluzie — să ne aflăm în fața situației, despre care vorbea L. Robert, deși, între exemplele citate de epigrafistul francez, inscripția noastră lipsește. Este deci, cu puțință ca, și în cazul nostru, Apollon din inscripția amintită, să nu desemneze pe zeul, al cărui preot deținea, în mod obișnuit, eponimatul la Tomis, ci pe zeul — în realitate, templul respectiv — care, în împrejurări speciale, a luat asupra sa această importanță, dar oneroasă demnitate.

Cazul nu este izolat. Exemplele — destul de numeroase — au fost adunate și comentate de L. Robert<sup>4</sup>, pentru a nu mai fi nevoie să revenim asupra lor. Mai important ni se pare a insista puțin asupra cauzelor acestei practici și a vedea dacă, în condițiile date, ele ar putea fi valabile și pentru Tomis.

Ocupîndu-se de condițiile social-economice, în care sînt silite să funcționeze, în epoca elenistică, instituțiile politice ale cetățîilor grecești, cunoscutul savant englez W. W. Tarn face, în nu mai puțin cunoscuta sa lucrare despre « *Civilizația elenistică* », între altele, următoarele interesante observații: « În unele cetăți din Asia, stephanophoros sacerdotal, eponimul anului, devine magistratul principal. Numai un cetățean bogat putea să ocupe această funcțiune, deoarece îl trebuia să ia asupra sa grija de a distra pe cetățeni. Postul era pus la licitație, cetatea dublîndu-și astfel beneficiile. . . În vremurile tulburi, se

<sup>1</sup> G. Busolt, *Griechische Staatskunde*, I, 1920, p. 499, n. 5 (cu trimitere la Latschew, *IOSPE*, I, p. 30, nr. 16).

<sup>2</sup> Cf. V. Pârvan, *Histria*, IV, p. 2 și urm.

<sup>3</sup> Mai sus, p. 305.

<sup>4</sup> *Hellenica*, p. 51 și urm.

întîmpla însă ca să nu se prezinte nici un cumpărător. În acest caz, zeul local cumpăra funcțiunea și devenea eponim al anului »<sup>1</sup>.

Se potrivesc oare aceste constatări cu situația de la Tomis? Socotim că da, chiar în condițiile de relativă documentare existentă. Și aceasta nu numai cu privire la obiceiul vînzării, în general, a unor dintre funcțiuni, în speță sacerdotale, așa cum ne informează un important document epigrafic, conținînd un regulament religios, privitor la cultul zeilor din Samothrake<sup>2</sup>, dar și în ceea ce privește cazul concret, care ne interesează aci. Căci, deși inscripția în cinstea lui Nilos, despre care este vorba, este — așa cum arătam mai sus — cu puțin mai recentă decît inscripția privitoare la paza orașului — epocă de intense tulburări externe și interne<sup>3</sup>, nu trebuie să uităm că întreg secolul al II-lea și o bună parte din secolul I î.e.n. sînt, în aceste regiuni, o vreme de profundă nesiguranță și neliniște, din care n-au lipsit, firește, nici aspecte, mai mult sau mai puțin ascuțite, ale luptei de clasă<sup>4</sup>. Așa că, din acest punct de vedere, nimic nu se opune să admitem interpretarea lui L. Robert și să socotim că Apollon din inscripția noastră nu este divinitatea, al cărei preot a deținut, în acel an, eponimatul cetății, ci zeul, care, în anul respectiv, a luat asupra sa, din lipsă de candidați muritori, această oneroasă cinste. Ceea ce, firește, nu exclude ca, în cazul nostru, Apollon să fi deținut, la Tomis, propria sa preoție eponimă, ca, de pildă, tot în Pontul Stîng, la Dionysopolis, așa cum a arătat, de curînd, același învățat<sup>5</sup>.

De altfel — ne grăbim să o spunem — avem, încă de pe acum, după părerea noastră, dovada că Apollon nu a fost, indiferent cum, singura divinitate care, în anumite împrejurări, a luat asupra sa eponimatul cetății Tomis. De această cinste s-au mai învrednicit și alte sau, mai precis, evident pînă acum,

<sup>1</sup> W. W. Tarn, *La civilisation hellénistique*, trad. fr., Paris, 1936, p. 68 (cu referințele din notele 2 și 3, adică n. 2: Priene, *OGIS*, 215; Thasos, Michel, *RIG*, 462 și urm.; Magnesia, *ibidem*, 914; Milet, liste în Milet [= Th. Wiegand, *Milet*, Berlin, 1914—1924], 1, 3; n. 3: I. Priene [= Fr. Hiller von Gaertringen, *Inschriften von Priene*, 1906], 108, 109, 113); cf. L. Robert, *op. cit.*, n. 54, n. 9 (cu numeroase referințe, însă numai pentru tulburări externe). — Pentru vînzări-cumpărări de preoții, cf. același Tarn, *loc. cit.*: « Începînd cu sec. II, funcțiunile eclesiastice, care erau izvoare de cheltuieli, fură, de asemenea, regulat vîndute » (cu referințele din n. 4, la care de adăugat, în afară de alte lucrări mai vechi (cf. Michel, *loc. cit.*), mai recent M. Segre, *Osservazioni epigrafiche sulla vendita di sacerdotio*, în *Rend. Ist. Lomb.*, 69, 1936, p. 811 și urm. și 70, 1937, p. 83 și urm.).

<sup>2</sup> *AEM*, VI, 1882, p. 8 și urm., nr. 14, unde, în r. 4 este de citit, totuși, cu Tocilescu, [ $\text{Ἀπατουρῆωνος}$ ], iar nu [ $\text{Ἰαυρῆωνος}$ ], cum crede L. Robert, nici lățimea lacunei, nici forma în  $-\epsilon\omega\upsilon\upsilon\upsilon$  nefiind o piedică în această privință. (Cf., pentru formă, *IOSPE*, I, nr. 47: [ $\text{Ἀπατουρῆων[ος]}$ ] și, mai ales, Mihailov *IGB*, I, 50, r. 2:  $\text{Ἀπατουρῆωνος}$ , cu comentarul lui L. Robert, *RevPhil*, 1959, II, p. 211—212). Cf. și S. Reinach, *Traité d'épigraphie grecque*, 1885, p. 488—489.

<sup>3</sup> Cf. *SCIV*, V, 3—4, 1954, 564 și urm., cu toate obiecțiunile lui R. Robert, în *REG*, LXIX, 1956, p. 142, urmat de D. M. Pippidi, *Contribuții...*, p. 108.

<sup>4</sup> Cf. *SCIV*, IV, 1953, nr. 3—4, p. 681 și urm. și, în special, p. 703 și urm.

<sup>5</sup> Cf. L. Robert, *RevPhil*, 1959, II, p. 200 și urm., în legătură Mihailov, *IGB*, I, p. 39, nr. 22: [ $\text{Οἶδε ἱέρηται Διονύσου μετὰ τοὺς ἱερησαμένους διὰ βίου}$  — printre care, în r. 5, se află ca propriul său preot însuși Dionysos. Este adevărat că, în mod obișnuit, în astfel de cazuri, urmează sau formula  $\text{τοῦ (τῆς) μετὰ τὸν δεῖνα}$  sau  $\text{τοῦ (τῆς) δευτέρου (δευτέρας)}$ , resp.  $\text{τὸ α' τὸ β'}$  etc. Sînt însă și excepții, așa cum arată cunoscuta inscripție din Callatis (Th. Sauciu-Săveanu, în *Εισαγωγεῖς la Kallatis (extras)*, 1937. Cf. L. Robert, *REG*, 1939, 485, nr. 232 și *Hellenica*, II, 1946, p. 52 și urm.):  $\text{Ἐπι βασιλέος Ἀγαθοῦ Δαίμοιτος, μῆνης Μαλοφορίου, οἱ εἰσαγωγεῖς οἱ περὶ Ἡρακλέοντα Ἀνδροσθένους ἀντεγγράψαν| τοὺς εἰσαγωγεῖς τοὺς ἐπι βασιλέος Ἡραίωνος τοῦ Ἰκεσίου}$ .

și altă divinitate, așa cum ne informează o inscripție mai de mult descoperită, dar rămasă încă inedită<sup>1</sup>.

Este vorba de un fragment din partea de sus-stînga, fără îndoială a unei *aedicula* de marmoră, din care s-a păstrat o parte din frisă și partea din stînga a inscripției grecești de sub ea (fig. 6). Frisa — dorică — se compune din cunoscutele triglife, cu respectivele gute, alternînd cu metopele, după toate




Fig. 6

aparențele — acestea din urmă — în număr numai de două, încadrate — se înțelege — de trei triglife. Acest detaliu este de reținut, pentru că de el depinde lungimea rîndurilor inscripției. Din păcate, din cele două reliefuri ale metopelor nu se mai distinge aproape nimic, așa că nu ne mai putem da seama de ce vor fi reprezentat și, deci, în ce legătură vor fi stat aceste reprezentări cu textul inscripției.

Dimensiunile monumentului, în starea actuală: înălțimea 0,40 m, lățimea 0,68 m, grosimea 0,30 m. Înălțimea literelor 0,025 m. Dacă pentru înălțimea totală a monumentului este greu de făcut vreo ipoteză valabilă, în schimb pentru lățime nu ni se pare prea hazardat a presupune — așa cum am făcut-o deja — că, în dreapta, mai era numai încă o metopă, cu triglifa respectivă, ceea ce ar da o lățime totală de circa 0,96 m, potrivită — ni se pare — și cu legătura internă a textului inscripției.

În ceea ce privește proveniența monumentului, nu socotim de loc îndreptățită punerea sub semn de întrebare — ca în fișa de inventar a MNA — a apar-

<sup>1</sup> MNA, inv. L., nr. 535. Mulțumesc, și pe această cale, tov. Gabriela Bordenache, care mi-a atras atenția asupra acestui document.

tenenței sale la epigrafia tomitană, pentru motivele pe care le-am invocat și pentru alte monumente asemănătoare din MNA<sup>1</sup>.

Pentru text, de o lectură destul de ușoară în partea păstrată, propunem: Ἱερωμένης Δήμητρος ἄρχοντες (?) . . . Ποσειδώνιον Νουμηνίου Καλλιμαχον Κα[*e.g.* λλιμάχου Διο]ύσιον Διοσκουρίδου ΚΑΓΑ Ἱερῶ[ιδην (?) ἐτίμησαν.

Deși ne dăm seama că restituirea noastră nu este la adăpost de obiecțiuni<sup>2</sup>, este, ni se pare, clar că ne aflăm în fața unei inscripții onorifice, pusă de archonți (mai puțin probabil pentru archonți: ἀρχο[ντας])<sup>3</sup>, destul de bine atestați la Tomis<sup>4</sup>, foarte probabil pentru alți demnitari ai orașului<sup>5</sup>, în anul în care, din lipsă de candidați muritori, eponimatul a fost deținut de o divinitate, și anume de zeița Demeter. În special, acest din urmă fapt — care ne interesează în mod deosebit aci — ni se pare la adăpost de orice obiecțiune serioasă<sup>6</sup>.

Fenomenul acesta — al deținerii eponimatului unei cetăți grecești de către o divinitate feminină — nu este singular, mai mult chiar, divinitatea noastră nu este lipsită de atestare. O întâlnim, de pildă, la Bizanț, alături de alte divinități masculine sau feminine<sup>7</sup>. De asemenea, asupra prezenței — și încă la loc de cinste — a Demetrei în pantheonul tomitan avem, încă de pe acum, suficiente dovezi — și numismatice<sup>8</sup> și epigrafice<sup>9</sup> —, pentru a fi nevoie să insistăm asupra explicației sarcinii asumate.

Cît privește împrejurările, desigur dificile, ca în toate cazurile asemănătoare, care au dus la luarea eponimatului, la Tomis, de către o divinitate — în speță Demeter — ele sînt, fără îndoială, de pus în seria acelor tulburări — interne și externe — de care este plin, așa cum aminteam mai sus, nu numai întreg secolul al II-lea, ci și o bună parte din secolul I i.e.n., de cînd datează docu-

<sup>1</sup> *Studii clasice*, I, 1959, p. 106, cu n. 5. De adăugat, pentru inscripția de față, lipsa oricărui dorism, de așteptat în această epocă, dacă inscripția ar proveni din Callatis (cf. L. Robert, în *RevPhil.*, 1959, II, p. 199). Majoritatea numerelor întlnite aci sînt, de asemenea, foarte frecvente la Tomis, afară — se înțelege — de misteriosul ΚΑΓΑ.

<sup>2</sup> De pildă, ἀρχοντας. Cf. G. Mihailov, I, 1956, p. 47 și urm., nr. 36 (din Odessos): ol πρυτάνεις|| ἐστεφάνωσαν|| ἐπιμηνιεύσαντας|| Ἀπολλώνιον| Σίμωνος| Καλλιμαχον| Φανέρου| καὶ γραμματεῖα|| Θεσσαλὸν Ἀρτεμιδώρου.

<sup>3</sup> Un nume de femeie — de altfel, foarte rar, de pildă Ἀρχώ (cf. Pape-Benseler, *Wörterbuch der gr. Eigennamen*, s.v.) — ni se pare aci foarte puțin probabil. La fel, cunoscuta formulă ol περὶ τὸν δεῖνα.

<sup>4</sup> Toate documentele referitoare la archonții din Tomis au fost strînse și comentate de noi, într-un studiu *Cu privire la magistraturile tomitane*, ce va apărea, în curînd, în lucrarea *Contribuții la istoria cetății Tomis*.

<sup>5</sup> Al căror nume ne scapă (ἄρξαντας? cf. mai sus, p. 314, n. 5), deși n-ar fi exclus să fie vorba de niște simpli cetățeni, calificați totuși, într-un fel sau altul (εὐεργέτας?), în spațiul gol.

<sup>6</sup> A se vedea, mai sus, n. 3. Pentru formula Ἱερωμένου, resp. Ἱερωμένης τοῦ (τῆς) δεῖνος, a se vedea, între altele, *Syll*<sup>3</sup>, 708 (Istros). Cf. L. Robert, *loc. cit.*, p. 210 și urm. (cu notele).

<sup>7</sup> Cf. L. Robert, *loc. cit.*, p. 202, care mai menționează și alte divinități feminine, care au deținut eponimatul în diferite cetăți: Hera, Nike, Nemesis, Tyché Poleos (toate la Bizanț) și Parthenos (în Chersonesul tauric).

<sup>8</sup> B. Pick—K. Regling, *Die antiken Münzen von Dacien und Moesien*, II, 1910, p. 607.

<sup>9</sup> RA, XLII, 1881, p. 297 = AEM, VI, 1882, p. 21, nr. 41 = IGR, I, p. 202, nr. 600; AEM, VIII, 1884, p. 8, nr. 21 = IGR, I, nr. 603 (din Sôfular). (Prezența aci a unei inscripții puse pentru un fost archonte la Tomis ridică, poate, problema revizuirii în această parte, a hotarelor teritoriului rural tomitan. Pentru alte rectificări, în acest sens, cf. observația noastră din *SCI V*, VI, 3—4, 1955, p. 939). În sfîrșit, AEM, VIII, 1884, p. 11, nr. 25.



mentul nostru — mai precis, după ductul literelor și după lipsa numelor romane, din a doua jumătate a acestui secol<sup>1</sup>.

Cu aceasta însă — deși altfel îmbogățită — problema divinității, al cărei preot deținea, în mod obișnuit, eponimatul la Tomis, rămîne încă întreagă. Căci, cu toate că n-ar fi cu totul exclusă o menționare a divinității alături de preotul său, care deținea eponimatul<sup>2</sup>, în care caz eponimatul preotului lui Apollon ar fi asigurat, la Tomis, fără putință de tăgadă, de inscripția în cinstea lui Nilos, cu adevărat sigur, în stadiul actual de informație, este că, în anumite împrejurări dificile, eponimatul tomitan a fost deținut de Apollon sau de Demeter, în locul titularului său obișnuit, preotul unei divinități, pe care nu o putem încă determina cu precizie absolută. Este totuși foarte probabil ca această divinitate să fi fost Apollon, care, în lipsă de candidați muritori pentru această demnitate, a luat, ca în anul decretului în cinstea lui Nilos, asupra lui propria sa preoție și deci eponimatul cetății, sarcină luată, în alt an, tot dificil, de zeița Demeter<sup>3</sup>.

Dar, și în acest caz, chiar dacă cu altă semnificație, rămîne a determina despre care Apollon este vorba. Căci, după cum se știe, acest zeu era cultivat, în cetățile grecești, sub diferite forme, concretizate în tot atit de diferitele sale epitete<sup>4</sup>. Problema nu este de loc ușoară, deși documentele nu lipsesc. Ne gândim, în afară de monumentele epigrafice, la monumentele sculpturale și, mai ales, la prețioasele informații oferite de monede. Numai că, din lipsa unui punct de reper sigur, minuirea lor, în problema noastră, este destul de delicată. Totuși, fie și cu titlul de ipoteze, ce pot fi confirmate sau infirmate de descoperiri ulterioare, se pot face unele considerații, de natură a pune măcar datele problemei, în stadiul actual de informație.

Mai întii, socotim că este de luat în considerație un amănunt, care n-a reținut atenția cercetătorilor, din acest punct de vedere. Este vorba de observația făcută de Wilhelm Weinberger, în scurtul său comentariu, filologic și istoric, care însoțește lectura sa<sup>5</sup>, mult superioară aceleia a lui Tocilescu — Szanto<sup>6</sup> și unanim admisă astăzi, cu unele îmbunătățiri de detaliu<sup>7</sup>. Or, după W. Weinberger — « în r. 1 este verificată de Domaszewski litera de început al numelui preotului — Π »<sup>8</sup>.

Dacă observația este justă, ceea ce este greu de controlat, în starea de astăzi a pietrei, s-ar putea să avem de-a face aici, mai degrabă, cu începutul unui epitet (ἐπίκλησις) al lui Apollon, după care ar fi urmat numele preotului, pentru care ar rămînea suficient loc, dacă suprimăm restituirea οί<sup>9</sup> și dacă

<sup>1</sup> Pentru ductul literelor, cf. SIG<sup>3</sup>, 708 (Istros), cu observațiile lui D. M. Pippidi, *Contribuții...*, p. 123 și urm., și *Histria*, I, 1954, p. 511 și urm., nr. 9.

<sup>2</sup> Deși, pe cîte știm, nu există exemple în acest sens.

<sup>3</sup> Cf. L. Robert, *RevPhil*, 1959, II, p. 203.

<sup>4</sup> Cf. Wernike, în *RE*, III-ter Halbb., 1895, col. 41 și urm.

<sup>5</sup> *AEM*, XII, 1888, p. 127 și urm.

<sup>6</sup> *AEM*, XI, 1887, p. 41 și urm.

<sup>7</sup> Ad. Wilhelm, *Beiträge...*, p. 149.

<sup>8</sup> *Loc. cit.* Aceasta ca să nu mai vorbim de posibilitatea altei lecturi — de pildă Apollonios — în speță, se înțelege, la genitiv, lectura Ἀπόλλωνος fiind — se pare — la adăpost de obiecțiuni serioase.

<sup>9</sup> Cf. decretul privitoare la paza orașului, în *AEM*, XIV, 1891, n. 22, nr. 50, r. 1 și, mai ales, r. 27.

presupunem, în plus, că numele preotului era fără patronimic<sup>1</sup>. Aceasta, evident, în ipoteza că numele zeului ar indica divinitatea, al cărui preot deținea eponimatul<sup>2</sup>.

Or, cercetînd lungă listă a epitetelor lui Apollon<sup>3</sup>, reținem, ca începînd cu Π: mai întîi, se înțelege Πύθιος, apoi, Πατρῶιος, Παιάν sau Παιώ, Προύλαιος și Προστάτης. Această simplă înșirare nu ne spune încă nimic din punctul nostru de vedere, dacă diferitele epitete nu sînt susținute și de alte documente tomitare. Din păcate, strict epigrafic și chiar numismatic vorbind, nici unul din aceste epitete, după cîte știm, ale lui Apollon nu ne este încă documentat la Tomis, nici chiar acela de Προστάτης, atît de frecvent, de pildă, la Olbia<sup>4</sup>. Afară numai dacă, într-o inscripție, recent descoperită și rămasă încă inedită, nu este de citit numele lui Ἄπόλλων Παιάν.

Este vorba de un fragment dintr-un splendid altar de marmoră, după ductul literelor, încă de la începutul secolului I, de nu chiar sfîrșitul secolului II î.e.n. Găsit nu demult, într-unul din zidurile unei foste moschei din Constanța (fig. 7), monumentul are, în starea actuală 0,22 m înălțime, 0,24 m lățime. Înălțimea literelor, 0,015 m. Se poate citi numai:



Fig. 7

Ἄσκλη]ηπιάδης Νικηράτ[ου  
 . . . ΠΑΙΑΝ Ἄπόλλω[ν(?)  
 . . . ANM. ΚΑΡ ἐπιδη[μ]-  
 σας. . . . πλεῖονα [έτη

În schimb, cultul lui Apollon Πύθιος, deși și el neatestat epigrafic, pare a fi fost foarte frecvent la Tomis, dacă ținem seama de forma obișnuită, cu care el apare pe monede, adică cu trepidul<sup>5</sup>.

<sup>1</sup> Cf. *Ibidem*, r. 25.

<sup>2</sup> A se vedea figurile. S-ar putea să fi fost și un T (mai puțin probabil un I sau H). În acest caz, am avea, poate, începutul cunoscutei formule τοῦ μετὰ τὸν δεῖνα (cf. L. Robert, *Hellenica*, II, 1946, p. 56–64), deși pe piatră nu este loc pentru o formulă atît de lungă, chiar dacă am admite că numele preotului nu era însoțit de patronimic. Să fi fost numai Apollon și cifra = τὸ α', τὸ β' etc.? În sfîrșit, cu toate dificultățile, de care vorbeam mai sus (lipsa de atestare pe altă cale etc.), admițînd că, în loc de Π, sînt două haste verticale, una pentru I, alta pentru una din hastele lui H, să fie de completat ΙΗΤΡΟΥ?

<sup>3</sup> *RE* (Wernicke), III-ter Halbb., 1895, col. 41 și urm.; cf. și Roscher, *Myth. Lex.*, s.v.

<sup>4</sup> V. Pârvan, *Histria*, IV, p. 3 (535, n. 6).

<sup>5</sup> T. V. Blavatskaia, *op. cit.*, p. 20; cf. și V. Pârvan, *Histria*, IV, p. 11 (543).

În afară de aceasta, nu știm, în mod precis, ca Apollon să mai fi fost cinstit la Tomis, sub altă formă decât aceea de Cythared cu șarpele (sculptură)<sup>1</sup> și, în sfârșit, aceea de Apollon Agyieus (de data aceasta epigrafic), într-o dublă inscripție din vremea lui Marcus Aurelius (fig. 8/1—3)<sup>2</sup>:




Fig. 8

I. Ἀπόλλωνι Ἀγυεῖ· κατὰ χρ[η]σ[μ]όν, ὑπὲρ τῆς τοῦ Αὐτοκράτορος Καίσαρος Μάρκου Αὐρηλίου Ἀντονίνου Ἀρμενιοῦ, Παρθικοῦ, Μ[η]δικοῦ, σωτηρίας τε καὶ ν[ι]κῆς καὶ ὑπὲρ τῆς ὑγίαιας τε καὶ σωτηρίας τ[ε] καὶ εὐε[τ]ηρίας τῆς Μητροπόλεως Τόμωος.

<sup>1</sup> MNA, inv. L, nr. 627; cf. V. Pârvan, *loc. cit.*

<sup>2</sup> D. M. Teodorescu, *Monumente inedite din Tomi*, 1918, p. 126, nr. 63 = BCMI, VIII, 1915, p. 79 și urm., nr. 63 (cf. ACMI, 1915, p. 200). Reprodușă, cu multe greșeli, de I. Micu, *Călăuza...*, p. 14 și urm., nr. 62. Emendații R. Flacelière, Jeanne Robert, Louis Robert, *REG*, LII, 1939, p. 481, nr. 223. Asupra lui Apollon Agyeus, a se vedea DS, DA, s.v. Agyeus; *RE* (Wentzel) s.v.; *IGR*, I, 656 (Callatis); *AEM*, III, 1879, p. 45, nr. 19 (din regiunea Tomis); V. Pârvan, *Cetatea Ulmetum*, I, p. 584, nr. 7.

II. [Ἀγαθ]ῆι τύχη· |[Ἀπ]όλλωνι Ἀγυεῖ| κατὰ χρησμὸν, ὑπατεύοντος Κατονίου Οὐ|ιδίκου ὑπ'ἀρχ[ῆ]ς Π(οπλίου) Φλ(αούου) Θεο[δ]ώρου δισπον[τάρ-χου]<sup>1</sup>, ceea ce, în românește, înseamnă:

I. Lui Apollon Agyieus, potrivit oracolului, pentru sănătatea și victoria Imperatorului Caesar Marcus Aurelius Antoninus, Armenicul, Parthicul, Medicul, și pentru sănătatea și prosperitatea Metropolei Tomis.

II. Noroc bun ! Lui Apollon Agyieus, potrivit oracolului, fiind guvernator Catonius Vindex, sub magistratura lui P. Flavius Theodorus, a doua oară pontarch.

Menționînd, în treacăt, ca foarte plauzibilă, datarea — de către editor — a ridicării monumentului și a gravării primei inscripții între 166—172, iar a celei de a doua cel mai devreme în 170<sup>2</sup>, vom reține — în afară de epitetul Ἀγυεύς (= Ἀγυιεύς), dat lui Apollon, destul de răspîdit în lumea greacă<sup>3</sup>, dar atestat, în părțile noastre, numai în aceste inscripții și în inscripția callatiană, la care ne-am referit mai sus — formula finală, din a doua inscripție (r. 5—7): ὑπ'ἀρχ[ῆ]ς Π(οπλίου)|Φλ(αούου) Θεο[δ]ώρου δισπον[τάρχου]. Aceasta fie și numai pentru a sublinia că, cu toată aparența contrarie, nu poate fi vorba de o formă nouă de datare la Tomis, în această epocă, cu numele pontarchului<sup>4</sup>. Căci, fără îndoială, la demnitatea de pontarch, deținută pentru a doua oară de P. Flavius Theodorus, se referă expresia, care precede numele acestuia (ὑπ'ἀρχ[ῆ]ς), iar nu, cum am fi poate înclinați să credem, la aceea de arhonte al cetății<sup>5</sup>.

În concluzie, tot ce se poate spune, în stadiul actual de informație, cu privire la eponimatul la Tomis, este că acest eponimat a fost deținut — aproape sigur pe toată durata existenței sale — de preotul unei divinități, foarte probabil Apollon, fără a putea afirma însă cu certitudine dacă este vorba de Apollon Ietros, ca la Histria de pildă, sau de o altă ipostază a acestei divinități (Pythios, Paian, Agyieus, Propylaios etc.). Ceea ce nu exclude însă, cu totul, posibilitatea ca preotul altei divinități din pantheonul tomitan să fi deținut, în cetatea noastră, această importantă demnitate. Răspunsul definitiv, în această privință, ca, de altfel, și în multe altele, este rezervat descoperirilor și cercetărilor viitoare<sup>6</sup>.

IORGU STOIAN

<sup>1</sup> I. R. 10 εὐετρίκς Teodorescu-Micu; εὐετ[η]ρίκς Robert; r. 11 Τόμωος Teodorescu-Robert; Τόμωον (sic) Micu. II. R. 5 ὑπαρχ[ῆ]σαντος τῆς πενταπόλεως. Teodorescu-Micu; ὑπ'ἀρχ[ῆ]ς Π(οπλίου) Robert (pe piatră, după Teodorescu ὙΠΑΡΧΕΣ|Π . . .).

<sup>2</sup> Loc. cit. Această din urmă dată (170), fie că admitem, cu Stout, *The governors of Moesia*, Princeton, 1911, nr. 43 și 87, urmat de Teodorescu, plasarea administrației lui M. Macrinus Avitus Catonius Vindex aci între 175—179, fie — mai probabil — curînd după 170, așa cum propune A. Stein, *Die Legaten von Moesien*, 1940, p. 79 (cf. și p. 49 și urm.).

<sup>3</sup> RE (Wentzel) s.v.

<sup>4</sup> Cf. Hr. Danov, *op. cit.*, p. 86; T. V. Blavatskaia, *op. cit.*, p. 7, 8, 20. Asupra preoților eponimi ai cetăților grecești, în epoca romană, a se vedea A. H. M. Jones, *The Greek city from Alexander to Justinian*, p. 163 și 335, n. 16.

<sup>5</sup> Cf. L. Robert, în REG, 1939, p. 482, nr. 62.

<sup>6</sup> Concluzii admise și de autorii tratatului de *Istoria României*, vol. I.

## ОТНОСИТЕЛЬНО ИНСТИТУТА ЭПОНИМОВ В ТОМАХ

## РЕЗЮМЕ

Автор, подвергая новому подробному анализу все источники, а также используя библиографию — и более старую, и новейшую — по данному вопросу, приходит к выводу, что, исходя из имеющихся в настоящий момент сведений относительно института эпонимов в Томах, можно сказать, что функции, связанные с ним — повидимому, в течение всего времени его существования — выполнялись жрецами какого-то божества, по всей вероятности Аполлона. Однако, трудно утверждать с уверенностью, идет ли речь об Аполлоне Истросе, как, например, в Истрии, или же о другом воплощении этого божества (Аполлон Пифиос, Пайан, Агиеус, Пропилайос и др.). Это предположение, конечно, не исключает возможности, что выполнение этих важных функций в Томах могло принадлежать и жрецу какого-либо другого божества. Чтобы дать окончательный ответ на этот вопрос, как впрочем и на многие другие, необходимы новые открытия и дальнейшие исследования.

В работе подчеркивается также тот факт, что на основании одной древней надписи (*АЕМ*, XI, 1887, стр. 41—43, № 55 и XII, 1888, стр. 127—130) и другой, публикующейся здесь впервые, можно сказать, что в Томах (как и в других местах в эллинистическую эпоху при подобных же обстоятельствах) в периоды волнений — внутренних и внешних (II—I вв. до н.э.) — институт эпонимов в крепости был связан то с Аполлоном, то с богиней Деметрой.

## AU SUJET DU MAGISTRAT ÉPONYME DE LA VILLE DE TOMIS

## RÉSUMÉ

Après une analyse détaillée de toutes les sources, et tenant compte de la bibliographie — ancienne ou récente — du problème, l'auteur aboutit à la conclusion que tout ce que l'on peut dire, à l'état actuel de nos informations, sur le magistrat éponyme de Tomis, c'est que la dignité en question fut détenue — fort probablement durant toute son existence — par le prêtre d'une divinité, qui était, peut-être, Apollon. Mais l'on ne peut affirmer avec certitude qu'il s'agit d'Apollon Ietros, comme par exemple à Histria, ou d'une autre hypostase de cette divinité (Pythios, Paian, Ageus, Propylaios, etc.). Cela n'exclut cependant pas la possibilité que le prêtre d'une autre divinité du panthéon de Tomis ait détenu dans cette cité cette importante fonction. La réponse définitive à cette question, comme d'ailleurs à beaucoup d'autres, sera fournie par les fouilles et recherches futures.

De même, se fondant sur une inscription déjà connue (*АЕМ*, XI, 1887, pp. 41—43, n° 55, et XII, 1888, pp. 127—130) et sur une autre, publiée ici pour la première fois, l'auteur fait ressortir que, tout comme ailleurs, dans des circonstances pareilles, à l'époque hellénistique, à Tomis aussi pendant les troubles — intérieurs et extérieurs — des II<sup>e</sup> — I<sup>er</sup> siècles avant notre ère, l'éponymie appartient peut-être à Apollon, assurément à la déesse Déméter.

.

## UN NOU TIP DE MEDALION FUNERAR ROMAN ÎN DACIA

Arta romană, în speță sculptura, pe lângă caracterele sale fundamentale, se manifestă în diferitele provincii ale imperiului printr-o sumă de particularități regionale, care, în totalitatea lor, imprimă monumentelor figurate — după cum se știe — o mare varietate de forme. Fie ca rezultat al evoluției artistice generale, fie ca produs al întretăierii unor influențe diverse, monumentele sculpturale prezintă elemente specifice, uneori dintre cele mai importante, de la o regiune geografică la alta. Din acest punct de vedere, Dacia se numără și ea printre provinciile romane cu produse sculpturale executate într-o manieră proprie. Fără a nutri intenția de a înfățișa aici trăsăturile specifice ale artei romane provinciale în Dacia în ansamblul lor, ne vom mărgini la prezentarea unei categorii anumite de reliefe funerare, care, prin anumite elemente reprezintă o notă caracteristică Daciei, iar pentru restul imperiului formează o noutate în sculptura funerară. Este vorba de un nou tip de medalion funerar din Dacia superioară.

Spre deosebire de celelalte categorii de monumente funerare, larg răspândite în lumea romană, medalionul lucrat aparte (*freistehendes Rundmedaillon*) se întâlnește, după cum se știe, numai în trei provincii din imperiu: Noricum și Dacia superioară, în realitate, el există și în Pannonia. Vezi A. Schober, *Die römischen Grabsteine von Noricum und Pannonien*, Viena, 1923, p. 144—154; *Intercisa*, I, Budapesta, 1954, pl. XLIII, 4—6. În Dacia inferioară acest fel de monument funerar nu se cunoaște (Gr. Florescu, *I monumenti funerari romani della Dacia Inferior*, București, 1942, p. 7), fapt care — credem — nu poate fi lipsit de o anumită semnificație cultural-istorică.

---

<sup>1</sup> Gr. Florescu, *I monumenti funerari romani della « Dacia Superior »*, în *ED*, IV, 1926—1927, p. 143. Florescu spune însă că medalionul funerar se găsește numai în Noricum și Dacia superioară, în realitate, el există și în Pannonia. Vezi A. Schober, *Die römischen Grabsteine von Noricum und Pannonien*, Viena, 1923, p. 144—154; *Intercisa*, I, Budapesta, 1954, pl. XLIII, 4—6. În Dacia inferioară acest fel de monument funerar nu se cunoaște (Gr. Florescu, *I monumenti funerari romani della Dacia Inferior*, București, 1942, p. 7), fapt care — credem — nu poate fi lipsit de o anumită semnificație cultural-istorică.

elemente de ordin secundar, care reflectă în general evoluția acestui tip de monument în cadrul ariei sale de difuziune<sup>1</sup>. Dar variantele amintite ale medalionului funerar lucrat aparte, atât cele din Noricum și Pannonia, cât și cele din Dacia, nu reprezintă în genere întreg procesul de evoluție al monumentului. Până la sfârșitul existenței sale, medalionul a mai suferit și alte modificări




Fig. 1. — Medalion funerar de la Alba-Iulia (*Apulum*).

structurale, necunoscute pînă acum, modificări ce se constată iarăși numai în provincia carpatică, ele lipsind cu totul în teritoriile norico-pannonice. Această fază, pe care noi o socotim ca o etapă finală în dezvoltarea monumentului, apare bine documentată prin descoperirea în ultima vreme în centrul Daciei superioare, a trei medalioane funerare, pe care le prezentăm în cele ce urmează.

1. *Alba-Iulia (Apulum)*. În cursul săpăturilor sistematice din anul 1957, efectuate sub egida Academiei R.P.R., în al doilea cimitir al orașului roman *Apulum* (probabil necropola municipiului *Septimium*), ce se află în zona spitalului veterinar actual, s-a descoperit un medalion funerar lucrat dintr-un singur bloc de piatră de gresie poroasă și friabilă. Piatra este de calitate a celei exploatare în cariera romană de la Ighiu, sat situat la vreo 13 km spre nord-vest de Alba-Iulia. Monumentul s-a găsit căzut cu fața în jos, în poziție orizontală, la adîncime de 0,50 m. Cu 0,80 m mai adînc, chiar pe locul de aflare al monumentului, s-a descoperit scheletul slab conservat al unui copil sugar, însoțit

<sup>1</sup> Gr. Florescu, în *ED*, IV, 1926—1927, p. 143—145.



în mormînt de cîteva frinturi de vase romane provinciale. În momentul găsirii, piatra stătea cu baza la capul defunctului, iar cu virful la picioarele lui, de unde rezultă că inițial ea a fost așezată la capul celui decedat cu fața spre groapa sepulcrală<sup>1</sup>. Monumentul are înălțimea totală de 1,20 m. La baza lui, pe un soclu înalt de 0,20 m, gros de 0,20 m și lung de 0,85 m, așezați simetric, spate în spate și cu capul spre exterior, sînt reprezentați doi lei culcați pe labe. Ținînd capul sus și întors spre privitor, gura căscată, limba scoasă peste buza de jos, lăsînd să se vadă colții, leii susțin cu spatele și cu ceafa medalionul propriu-zis, care are diametrul de 0,60 m. Amîndoi leii țin în ghiarele labelor anterioare cite un cap de animal, greu de identificat, poate cal și mistreț. Sub corpul leilor, sub soclul mai înalt decît la celelalte monumente similare, rămîne un spațiu în care se pare că se conturează două animale întregi, cu capul spre centru. Acest din urmă element din pricina eroziunii pietrei, nu poate fi destul de precis conturat, dar existența lui este foarte probabilă și chiar necesară.

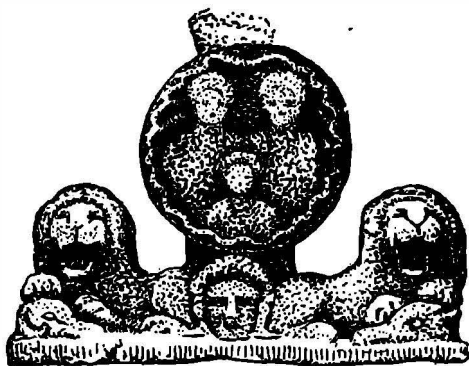


Fig. 2. — Medalion funerar de la Aiud (*Brucla*).

Chenarul medalionului, ca de obicei, este împodobit cu o cunună de frunze, legate în partea de jos cu o panglică (*taenia*). În nișă, adîncă de 0,04 m, în atitudinea solemnă obișnuită, sînt reprezentate busturile-portrete a trei personaje: în planul din spate, un bărbat și o femeie (soț și soție), iar în față un copil (fiul lor). Toate trei personajele sînt redade din față. Îmbrăcămintea lor, foarte asemănătoare, se compune din *tunica* și *sagum*. La fiecare, pupila ochilor a fost marcată printr-o mică scobitură rotundă. Femeia, fără cercei în urechi<sup>2</sup>, poartă părul aranjat în șuvițe lungi și cu cărare la mijlocul capului. În schimb, bărbatul și copilul au părul tăiat mai scurt, lăsat în șuvițe de o estetică aproximativă. Deasupra medalionului se află un con de pin, înalt de 0,20 m, element nelipsit și la acest gen de monument funerar (fig. 1 a-b).

2. *Aiud (Brucla)*. Medalion funerar, descoperit în anul 1951 de tractoriștii Gospodăriei Agricole de Stat din localitate, în apropierea orașului; se păstrează în muzeul raional din Aiud (fig. 2)<sup>3</sup>. Monumentul, de o execuție

<sup>1</sup> Vezi raportul preliminar asupra săpăturilor din 1957 la Alba-Iulia, în *Materiale*, VI, 1959, p. 403, unde a fost reprodus pentru înția oară desenul medalionului.

<sup>2</sup> Cerceii sînt, de altfel, un element de podoabă relativ rar, atît pe monumentele funerare, cît și pe busturile de femei romane. Cf. C. Daicovicu, în *AISC*, I, 1928—1932, p. 113 cu indicațiile bibliografice respective.

<sup>3</sup> Medalionul l-am văzut, din 1956 încoace, în mai multe rînduri la Muzeul raional din Aiud. Fotografia după care reproducem aici desenul monumentului ne-a pus-o la dispoziție I. I. Russu de la Institutul de istorie din Cluj, iar informațiile sumare referitoare la data și locul descoperirii ne-au fost furnizate succesiv de A. Dankanics, V. Lazăr și Minerva Horhat de la Muzeul din Aiud. Un articol detaliat asupra acestui interesant și frumos medalion funerar a întocmit Minerva Horhat, articol înaintat spre publicare la noul buletin al Muzeului regional din Alba-Iulia.

artistică excelentă, este cioplit dintr-un singur bloc de piatră avînd soclul alcătuit din doi lei întinși pe labe, cu capul sus și întors înainte. Între ei, la mijloc, este redat un cap de meduză. Leul din stînga ține sub labele dinainte un cap de berbec, iar cel din dreapta un cap de cal. Suspendat pe un picior scund, deasupra capului de meduză, se înalță medalionul propriu-zis, terminat la vîrf cu obișnuitul con de pin, din care acum se mai păstrează doar partea inferioară. În nișa adîncă a medalionului, săpată în formă de scoică, sînt înfățișate busturile a trei personaje îmbrăcate în vestminte romane și în ținuta solemnă canonizată: la spate — o femeie (stînga) și un bărbat (dreapta), iar în planul din față — un copil.

3. *Muzeul regional din Ploiești.* În colecțiile acestui muzeu există un medalion funerar, încă inedit, cu soclul format din doi lei funerari culcați pe labe, cu capul spre exterior. Leii susțin cu spatele și cu ceafa, ca și pe monumentul de la Alba-Iulia, medalionul propriu-zis, în nișa căruia sînt redade din față, după tipicul consacrat, figurile defuncțiilor. Medalionul din Ploiești, mult tocit și fracturat pe alocuri, este lucrat și el dintr-un bloc monolit, iar ca formă se apropie mai mult de exemplarul de la Alba-Iulia decît de cel de la Aiud. Ca loc de descoperire se indică Sarmizegetusa romană, ceea ce nu pare a fi tocmai sigur. Dar descoperirea monumentului în Ardeal, poate într-o localitate de pe cursul mijlociu al Mureșului, este mai presus de orice îndoială <sup>1</sup>.

Prin soclul prevăzut cu grupul de doi lei culcați, ciopliți în același bloc cu restul monumentului, tipul de medalion funerar descris mai sus constituie o noutate în sculptura funerară romană. Monumentul conceput în forma aceasta nu are analogii în regiunile norico-pannonice, iar în Dacia superioară se dovedește a fi o apariție rară. În literatura de specialitate se cunoștea pînă acum din Dacia un singur exemplu de asociere a medalionului lucrat separat cu figura leului funerar. Ne referim la monumentul de la Proștea Mare, lîngă Mediaș, unde în adevăr se constată îmbinarea celor două elemente, dar cu deosebirea că acolo există doar *un singur* leu apotropaic, așezat nu *dedesubtul* ci *deasupra* medalionului propriu-zis, ca acroteriu <sup>2</sup>. Pe alte categorii de monumente funerare (aediculă, stelă, postamente detașabile de altare), prezența leilor apotropaici este un element frecvent, atît în Dacia, cît și în restul imperiului <sup>3</sup>. Trebuie relevat însă faptul că, spre deosebire de aedicula și soclul unor altare funerare, leii apotropaici figurează pe stela funerară totdeauna ca acroteriu-coronament și niciodată ca bazament.

<sup>1</sup> Toate datele privitoare la acest monument le deținem de la I. I. Russu, care, la cerere, a obținut, pe timp limitat, de la Muzeul regional din Ploiești, o fotografie a monumentului pe care apoi a restituit-o Intrucît aceasta făcea parte din inventarul Muzeului. Adresa Secției culturale a Sfatului Popular al regiunii Ploiești, de care era însoțită această fotografie, poartă nr. 30126 din 21 iulie 1955, Dos. 524 B și a fost întocmită potrivit ordinului Ministerului Culturii nr. 25497 din 3 iunie 1955. În adresă, printre altele, se spune că monumentul a fost descoperit la Sarmizegetusa. Recent D. Tudor, după informațiile ce le deține, mi-a comunicat că acest medalion provine tot de la Apulum.

<sup>2</sup> A. Schober, în *Dolj*Cluj, II, 1911, p. 280, fig. 7. Cf. Gr. Florescu, în *ED*, IV, p. 128, nr. 67.

<sup>3</sup> În această privință a se vedea, de pildă: Gr. Florescu, *op. cit.*; A. Schober, *op. cit.*; D. P. Dimitrov, *Die Grabstelen römischer Zeit in Nordbulgarien*, Sofia, 1942; E. Kalinka, *Antike Denkmäler in Bulgarien*, Viena, 1919; S. Ferri, *Arte romana sul Danubio*, Milano, 1933; același, *Arte romana sul Reno*, Milano, 1931.

În privința genezei tipului, este lesne de observat că elementele care se îmbină într-o formă nouă pe un bloc monolit, dînd prin aceasta monumentului nota caracteristică, sînt medalionul însuși cu figurația sa proprie și soclul format din lei funerari, cu sau fără capul meduzei. Dar nici unul din aceste două elemente luate izolat nu reprezintă ceva nou, întrucît ele sînt cunoscute în sculptura funerară romană ca monumente oarecum independente, sub forma medalionului clasic și a coronamentelor de stelă lucrate aparte. Tipul de monument în chestiune se naște deci nu din elemente pînă atunci inexistente, create ad-hoc, ci din asocierea a două forme vechi, nouă și originală fiind numai combinarea și sudarea lor într-un tot unitar și armonios. Comparate între ele, cele trei medalioane descrise mai sus prezintă unele mici deosebiri, în care credem că rezidă evoluția finală a medalionului funerar. La monumentul aiudean, bunăoară, medalionul propriu-zis stă liber, sprijinindu-se doar pe pivotul scund cu figura meduzei la bază, pivot care înlocuiește conul de pin obișnuit la aceste coronamente funerare de lei. În schimb, la exemplarele de la Alba-Iulia și Ploiești, conul de pin cu capul meduzei lipsește, iar medalionul se fixează solid pe spatele și ceafa grupului de doi lei culcați. Constatarea că la monumentul aiudean cele două elemente constitutive asociate nu au suferit aproape de loc schimbări, ne face să credem că acest exemplar reprezintă prima fază, cea mai puțin evoluată, a tipului de medalion cu lei funerari la bază.

Este adevărat că execuția tehnică a monumentului de la Aiud este mult superioară celei a exemplarelor de la Alba-Iulia și Ploiești, dar aceasta se explică mai degrabă prin abilitatea mai mare a meșterului cioplitor, decît printr-o treptată perfecționare artistică în cursul timpului. O dezvoltare în sens invers, de la medalionul de felul celui de la Apulum spre cel de la Aiud, ni se pare puțin probabilă.

Faptul că figura leului, ca motiv ornamental religios, asociată medalionului funerar clasic se întîlnește numai în Dacia formează un indiciu și pentru datarea acestui tip de monument exclusiv în secolul III e.n., noul element prezentîndu-se ca un adaos tîrziu, la capătul unei evoluții în cadrul tipului.

Alăturarea leilor funerari, de origine orientală, medalionului propriu-zis, răspîndit doar în cele trei provincii amintite, apare ca un fenomen specific Daciei carpatice, unde se dovedește că medalionul funerar a cunoscut o dezvoltare proprie. Fuzionarea a două monumente oarecum independente (medalionul simplu și coronamentul de stelă detașabilă) într-unul singur, monolit, poate corespunde unui atelier roman local, din care ieșeau monumente de apreciazabilă valoare artistică (cazul monumentului de la Aiud), atelier care lucra potrivit concepțiilor și cerințelor religioase-simbolistice ale unei populații atît de amestecate sub raport etnic, cum era cea din Dacia.

În urma descoperirii noului tip de medalion funerar lucrat separat, principalele variante ale acestui monument, pe temeiul exemplarelor existente acum, pot fi clasificate, după formă, astfel:

1. Medalionul cu fronton
2. Medalionul simplu (fără elemente arhitectonice anexe)

3. Medalionul cu figuri de *genius*, așezate lateral

4. Medalionul asociat cu lei apotropaici<sup>1</sup>

Pentru formarea unei imagini mai cuprinzătoare despre locul descoperirii și frecvența medalionului funerar în Dacia și regiunile norico-pannonice, am alcătuit lista alfabetică a descoperirilor, care, pentru Dacia superioară, se

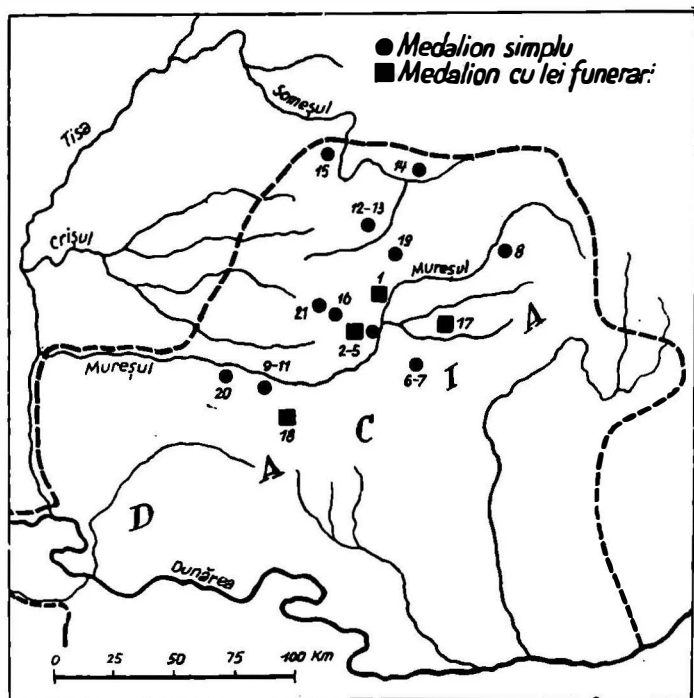


Fig. 3. — Răspândirea medalionului funerar în Dacia.

sprijină pe studiul lui Gr. Florescu<sup>2</sup> și pe alte descoperiri ulterioare, publicate ori încă inedite, iar pentru Noricum și Pannonia, pe cunoscuta lucrare a lui A. Schober<sup>3</sup>, la aceasta adăugându-se și monografia *Intercisa*. Fără a avea pretenția de a fi completă, lista cuprinde însă, mai ales în ceea ce privește Dacia, aproape toate medalioanele funerare, pe baza ei putându-se formula unele concluzii de ordin cultural-istoric. Spre a urmări mai lesne difuziunea variantelor medalionului în Dacia, am întocmit harta alăturată (fig. 3), unde numerele corespund celor din listă iar cele două tipuri de medalion sînt notate cu semne convenționale deosebite.

<sup>1</sup> Categorișirea lui J. Bolten (în *Studien zur Geschichte und Kultur des Allerlums*, XXI, fasc. 1, Paderborn, 1937, p. 13 și urm.) în medalioane cu forma de scut (*clipeus*) și medalioane în formă de disc este nesatisfăcătoare. Cf. Gr. Florescu, în *Latomus*, XXVIII, Bruxelles, 1957, p. 223.

<sup>2</sup> Vezi p. 323, nota 1.

<sup>3</sup> *Ibidem*.

DACIA<sup>1</sup>

1, *Aiud (Brucla)*, r. Aiud, reg. Cluj; medalionul descris mai sus sub nr. 2; 2—4, *Alba-Iulia (Apulum)*<sup>2</sup>; 5, *Alba-Iulia (Apulum)*, medalionul descris mai sus sub nr. 1; 6—7, *Apoldul Mare*, r. Sebeș, reg. Stalin; 8, *Cristești*, r. Tg. Mureș, Reg. Aut. Maghiară; 9—11, *Deva* (muzeu), reg. Hunedoara; 12—13, *Gilău*, r. Cluj; Muzeul Cluj; 14, *Ilișua*, r. Beclean, reg. Cluj; 15, *Moigrad (Porolissum)*, r. Zălau, reg. Cluj; 16, *Pătrîngeni*, r. Alba, reg. Hunedoara; 17, *Proștea Mare*, r. Mediaș, reg. Stalin; 18, *Sarmizegetusa (?) (Ulpia Traiana)*, r. Hațeg, reg. Hunedoara: medalionul din Muzeul Ploiești, descris mai sus sub nr. 3; 19, *Turda (Potaissa)*, reg. Cluj; 20, *Veșel (Micia)*, r. Ilia, reg. Hunedoara; 21, *Zlatna (?) Ampelum*.

PANNONIA<sup>3</sup>

22—26, *Budapesta (Aquincum)*; 27—29, *Dunapentele-Sztálinváros (Inter-cisa)*; 30, *Pécs (Sopianae)*.

NORICUM<sup>4</sup>

31, *Feldkirchen*; 32—33, *Friesach*; 34, *Herberstein*; 35—36, *Neumarkt (?) (Noreia)*; 37—46, *Seckau (Flavia Solva)*; 47, *Wagna*; 48, *Wels (?) (Ovilava)*; 49, *Zollfeld (Virunum)*.

Din lista și harta alăturată rezultă că medalioanele funerare din Dacia se repartizează topografic în general în centrele urbane (*Apulum, Sarmizegetusa, Ampelum, Potaissa, Porolissum*) și în localitățile unde există caste romane (Ilișua, Veșel-Micia, Gilău) și în așezări civile mai mari (*Brucla*). Nu poate fi deci vorba, cum se crede uneori<sup>5</sup>, de o aglomerare a lor în regiunea minelor de aur din jurul Zlatnei (*Ampelum*), unde există de fapt numai două exemplare, și de stabilirea unei eventuale legături între acestea și funcționarii

<sup>1</sup> Pentru medalioanele funerare din Dacia, v. Gr. Florescu, *op. cit.*, la localitățile respective. Pentru *Cristești* (nr. 8): I. Paulovics, *Dacia keleti határvonala és az ugynevezett „dák” -ezüstkincsek kérdése*, Cluj, 1944, p. 92—93, fig. 45; Deva (nr. 11), informație de la Oct. Floca. Locul descoperirii necunoscut; *Gilău* (nr. 13): Muzeul Cluj, inv. IN 1322. Inedit; *Ilișua* (nr. 14): I. Marțian, *Țara Năsăudului înainte de instituirea regimentului de grăniceri, Năsăud* (1934), p. 4. Monumentul nu este din Singeorz-Băi, ci de la Ilișua (D. Protase, în *Activitatea Muzeelor*, Cluj, II, 1956, p. 133); *Moigrad* (nr. 15), informație de la V. Lucăcel. Fragment de medalion lucrat aparte (?), Muz. Zălau, inv. nr. 223; *Turda* (nr. 19): Muzeul Turda. Inedit. Descoperire 1959; *Veșel* (nr. 20), informație de la O. Floca. Muz. Deva, inv. nr. 2452. Inedit.

<sup>2</sup> În muzeul din Alba-Iulia mai există alte două medalioane simple, fragmentare (inv. 62/II și 105/II), încă nepublicate, descoperite pe raza orașului Apulum. Fiindu-mi comunicate de Alex. Popa, directorul Muzeului, abia după încheierea articolului de față, ele nu au mai putut fi incluse în listă și trecute pe hartă. Împreună cu acestea numărul total al medalioanelor funerare din Dacia pusecrite acum de noi se ridică deci la 23 exemplare.

<sup>3</sup> Vezi A. Schober, *op. cit.*, p. 144—154, sub localitățile respective și monografia citată, *Intercisa*, p. 294—295, nr. 107—109, pl. XLIII, 4—6.

<sup>4</sup> A se vedea A. Schober, *loc. cit.*

<sup>5</sup> Gr. Florescu, în *Latomus*, XXVIII, 1957, p. 225.

ori lucrătorii minelor aurifere. În Noricum însă, trebuie relevat că majoritatea covârșitoare a medalioanelor cunoscute de Schober pînă la 1923 se masează în partea de sud-est, în zona localităților antice *Flavia Solva*, *Noreia* și *Virunum*, lipsind sau fiind mai rare în restul provinciei. O frecvență mai mare a medalioanelor se observă și în Pannonia Inferior, dacă nu cumva această impresie este rezultatul unei documentări incomplete. Lista mai arată apoi că diversele variante ale medalionului s-au răspîndit inegal în cele trei provincii central-danubiene. Pe cită vreme medalionul simplu este comun pentru toate trei provinciile, cel prevăzut cu fronton constituie o particularitate a regiunilor norico-pannonice, iar tipul de medalion cu motivul leilor apotropaici apare doar în Dacia, în timp ce cel cu figuri de *genius* se cunoaște numai în Pannonia, la *Aquincum* (două exemplare)<sup>1</sup>. Care din aceste variante este cea mai veche și care sînt apoi fazele succesive în dezvoltarea monumentului pînă la medalionul asociat cu lei funerari, reprezentînd, după părerea noastră, etapa ultimă în evoluția tipului, se poate stabili cel puțin pentru trei variante, cu destulă certitudine. Pornind de la constatarea că medalionul cu fronton se datează în secolele I—II e.n., cu precădere însă în a doua jumătate a secolului I și prima jumătate a celui următor<sup>2</sup>, iar medalionul simplu este încadrat cronologic exclusiv în secolele II—III, niciodată în secolul I e.n.<sup>3</sup>, reiese că tipul de medalion cu fronton este cel mai vechi. Din acesta s-a dezvoltat apoi, cu pierderea frontonului, medalionul simplu, fără elemente arhitectonice secundare. O mărturie a evoluției tipologice în acest sens o formează un exemplar de la Friesach, în Noricum, unde frontonul s-a redus doar la trei volute simple<sup>4</sup>. O transformare în sens invers ni se pare cu totul neprobabilă. Aceste două variante ale medalionului funerar lucrat aparte vor fi coexistat un anumit răstimp, una dispărînd și alta luîndu-i treptat locul, foarte probabil în prima jumătate a secolului II e.n., iar după aceea medalionul cu fronton a ieșit din uzul funerar, generalizîndu-se medalionul simplu. Acestuia din urmă, ca rezultat al anumitor influențe regionale, i s-au adăugat ulterior, în secolul III e.n., elemente noi, cum sînt figurile de *genius* în Pannonia sau leii apotropaici în Dacia. Raportul cronologic între medalionul cu figuri de *genius* de la *Aquincum* și cel cu lei funerari din Dacia este dificil de stabilit în mod peremptoriu. Totuși, anterioritatea variantei panonice față de cea dacică pare mai probabilă, deoarece existența a numai două exemplare de medalion cu *genius*, și acestea ambele la *Aquincum*, denotă abandonarea lui destul de repede, înainte de a se răspîndi în mai multe localități panonice.

Prezența medalionului funerar lucrat separat numai pe cuprinsul Daciei superioare și lipsa lui constantă în Dacia inferioară este o realitate bine constatată, pentru care nu s-a încercat pînă acum nici un fel de explicație<sup>5</sup>. Dacă plecăm de la faptul admis că medalionul funerar în Dacia este de proveniență

<sup>1</sup> A. Schober, *op. cit.*, p. 154, nr. 355—356, fig. 179.

<sup>2</sup> *Ibidem*, p. 144—154.

<sup>3</sup> Vezi A. Schober, *op. cit.*, p. 144—154 și Gr. Florescu, în *ED*, IV, p. 123—128.

<sup>4</sup> *Ibidem*, p. 146, nr. 332, fig. 167.

<sup>5</sup> În Dacia sudică sînt foarte rare chiar și stelele funerare prevăzute cu medalion (Cf. Gr. Florescu, *Mon. fun. rom. della Dacia Inf.*, p. 35, nr. 31, fig. 21) pe cînd în Dacia superioară sînt mult mai frecvente. Vezi, de pildă, Gr. Florescu, în *ED*, IV, p. 93—95, 97—98, 100—103. În Noricum și Pannonia, medalionul pe stelă este de asemenea rar și apare mai puțin dezvoltat decît pe stelele din Dacia. Vezi A. Schober, *op. cit.*, p. 55, 128—129.

norico-pannonică, atunci apare legitimă întrebarea de ce tocmai varianta cu fronton, care exista în Noricum și Pannonia, lipsește în Dacia? Răspunsul, credem, rezidă în împrejurarea că în vremea penetrației medalionului în provincia noastră modelul cu fronton încetase de a mai exista în « moda » funerară norico-pannonică sau, în orice caz, el era pe cale de dispariție. Rămîne deci să vedem care este pricina absenței acestui monument funerar în Dacia sudică. Explicarea fenomenului prin o colonizare de norici și pannoni făcută exclusiv în Dacia intracarpatică nu poate fi satisfăcătoare, deoarece în cazul acesta ar trebui în mod firesc să întîlnim în îmbrăcămintea personajelor reprezentate pe medalioane elemente specifice de port noric sau panonic, precum și coafura caracteristică acestor regiuni, lucru care nu se constată nici măcar o singură dată. Aceasta nu înseamnă, firește, că din Noricum și Pannonia nu au venit coloniști civili ori militari în Dacia<sup>1</sup>, ci doar că nu putem vorbi de o prezență masivă a acestora la noi, deoarece nici prin răspîndirea medalionului funerar pe cuprinsul Daciei, nici prin costumul și coafura personajelor această masivă transplantare nu se verifică. Dar situația de care este vorba se poate bine explica prin *circulația meșterilor* veniți din Noricum și Pannonia, meșteri care aducînd cu ei sau cunoscînd modelul medalionului existent în ținuturile lor de baștină, nu au pătruns și în Dacia de sud, ce gravita sub acest raport mai mult spre Moesia<sup>2</sup>.

Originar din Noricum și venit prin Pannonia în Dacia, medalionul funerar a cunoscut aici o evoluție proprie. Unele forme caracteristice provinciei nord-dunărene, ca cele la lei apotropaici bunăoară, arată contaminarea medalionului clasic cu un element oriental, fenomen frecvent în arta funerară și religioasă din Dacia romană<sup>3</sup>.

D. PROTASE

## НОВЫЙ ТИП РИМСКОГО НАДГРОБНОГО МЕДАЛЬОНА В ДАКИИ

### РЕЗЮМЕ

В центре Верхней Дакии за последнее время были обнаружены три отдельно сработанных надгробных медальона, особая форма которых представляет собою новое явление в надгробной римской скульптуре (рис. 1 и 2).

<sup>1</sup> Pentru colonizarea Daciei, viața provinciei, curente artistice și religioase etc. a se vedea C. Daicoviciu, *La Transylvanie dans l'antiquité*, București, 1945, p. 139 și urm., iar pentru coloniștii norici și pannoni, în special p. 162. O *alla Pannoniorum* este atestată epigrafic în castrul de la Gherla, unde și-a avut garnizoana pînă la părăsirea Daciei de către romani (V. Christescu, *Istoria militară a Daciei romane*, București, 1937, p. 181), iar o *cohors I Vindelicorum militaria* apare în diplomele militare din anii 144 și 157. Urmele acesteia se constată în cîteva locuri din Dacia, printre care la Vărădia (*Arcidava*), unde ea își avea lagărul în primele timpuri după ocuparea provinciei (V. Christescu, *op. cit.*, p. 191).

<sup>2</sup> În acest sens mi-a dat sugestia și acad. prof. C. Daicoviciu.

<sup>3</sup> Descoperirea noului tip de medalion funerar cu motivul leilor, a căror funcție apotropaică este cunoscută, confirmă întru totul părerea exprimată cu un deceniu și jumătate în urmă de C. Daicoviciu (*La Transylvanie...*, p. 145, nota 1) că anumite forme caracteristice ale medalionului funerar lucrat separat, constituit pe deplin în Noricum, se întîlnesc numai în Dacia. Constatarea că medalionul cu fronton nu mai era în uz în Noricum și Pannonia cînd medalionul simplu a pătruns în provincia noastră confirmă iarăși opinia mai veche despre pătrunderea medalioanelor funerare în Dacia nu chiar în primele decenii după cucerirea ei, ci ceva mai tîrziu.

Первый экземпляр (рис. 1) был найден в раскопках 1957 г. в Алба-Юлии, в некрополе римского города Апулум; второй нашли случайно в Аюде (древней Брукле), расположенном в 27 км от Алба-Юлии. Третий экземпляр, находящийся в музее гор. Плоешти, происходит быть может из римского города Апулум, но несомненно из Центральной Трансильвании.

Элементом, позволяющим рассматривать эти три памятника как новый тип надгробных медальонов, является скульптурный мотив, изображающий апотропеических львов, вырезанных из одной каменной глыбы. Для этой формы медальона нет аналогий в других римских провинциях; пока его обнаружили лишь в Верхней Дакии. Он представляет последнюю фазу развития отдельно сделанного надгробного медальона и датируется исключительно III в. н. э. Отсюда следует, что происходящий из Норикума надгробный медальон получил в Дакии особое развитие, так что формы его отличаются от форм в Норикуме и Паннонии.

Новый тип медальона сложился вследствие сочетания съемной верхней части стелы, с помещавшимся над ней собственно медальоном, причем все было сделано из единой монолитной глыбы. Первым шагом в этом процессе, по-видимому, был экземпляр из Аюда (рис. 2), в котором оба слившихся элемента представлены в исходной форме, без изменений.

Отдельно сработанный надгробный медальон известен лишь в трех римских провинциях: Норикуме, Паннонии и Верхней Дакии. В каждой провинции есть свои особенности, отражающие развитие памятника во времени и пространстве под влиянием местных условий. Так, четыре варианта медальона (рис. 3) неравномерно распределены в трех вышеупомянутых провинциях: медальон с фронтоном характерен для Норикума и Паннонии, а медальон с изображением апотропеических львов специфичен для Дакии. То, что надгробный медальон с фронтоном не существует в Дакии, показывает, что он является древнейшим вариантом, из которого произошел простой медальон (без вторичных архитектурных элементов). Он был единственным, проникшим в Дакию после выхода из употребления (II в.) медальона с фронтоном типа Норикум—Паннония. Полное отсутствие медальонов в Нижней Дакии объясняется ее тяготением к Мезии.

#### ОБЪЯСНЕНИЕ РИСУНКОВ

Рис. 1. — Надгробный медальон из Алба-Юлии (Апулум).

Рис. 2. — Надгробный медальон из Аюда (Брукла).

Рис. 3. — Распространение надгробного медальона в Дакии.

### UN NOUVEAU TYPE DE MÉDAILLON FUNÉRAIRE ROMAIN DE DACIE

#### RÉSUMÉ

On a découvert ces derniers temps, dans le centre de la Dacie supérieure, trois médaillons funéraires travaillés à part, qui, en raison de leur forme particulière, représentent quelque chose de nouveau dans la sculpture funéraire romaine (fig. 1 et fig. 2).



Le premier exemplaire (fig. 1) a été trouvé lors des fouilles systématiques de 1957, à Alba-Iulia, dans la nécropole de la ville romaine d'*Apulum*; le second, fortuitement, à Aiud (l'antique *Brucla*), localité située à 27 km environ d'Alba-Iulia, tandis que le troisième se trouve au musée de Ploiești; peut-être cette pièce provient-elle de la ville romaine d'*Apulum*, mais, à coup sûr, du centre de la Transylvanie.

Ce qui permet de considérer que ces trois monuments constituent un nouveau type de médaillon funéraire, c'est la présence du motif des lions apotropaïques, taillés dans le même bloc de pierre. Cette forme de médaillon est sans analogies dans d'autres provinces romaines; on ne l'a trouvée jusqu'ici qu'en Dacie supérieure. Il représente la dernière phase de l'évolution du médaillon funéraire travaillé séparément datant exclusivement du III<sup>e</sup> siècle de notre ère. Il en ressort que le médaillon funéraire, originaire du Norique, connu en Dacie un développement qui lui est propre, avec des formes différant de celles du Norique et de Pannonie.

Le nouveau type est constitué d'un couronnement de stèle, qui peut être détaché et qui est surmonté du médaillon proprement dit, le tout sculpté dans un seul bloc de pierre. Le premier pas fait dans ce sens semble être représenté par l'exemplaire d'Aiud (fig. 2), où les deux éléments fusionnés se présentent sous leur forme originelle, sans modifications.

Le médaillon funéraire travaillé séparément n'est connu que pour trois provinces romaines: le Norique, la Pannonie et la Dacie (supérieure). Il y a des particularités, d'une province à l'autre, qui témoignent du développement de ce monument, dans le temps et l'espace, par suite de certaines influences régionales. Ainsi, les quatre variantes du médaillon sont inégalement réparties dans les trois provinces mentionnées: le médaillon à fronton est caractéristique du Norique et de la Pannonie, celui aux lions apotropaïques est spécifique de la Dacie.

La constatation que le médaillon funéraire à fronton n'existe pas en Dacie indique qu'il représente la variante la plus ancienne, d'où dérive le médaillon simple (sans éléments architectoniques secondaires), le seul qui pénétra en Dacie après l'abandon (au II<sup>e</sup> siècle) du médaillon norico-pannonien à fronton. L'absence générale des médaillons en Dacie inférieure s'explique par le fait que cette province était plutôt influencée par la Mésie.

#### EXPLICATION DES FIGURES

- Fig. 1. — Médaillon funéraire trouvé à Alba-Iulia (*Apulum*).  
 Fig. 2. — Médaillon funéraire découvert à Aiud (*Brucla*).  
 Fig. 3. — Expansion du médaillon funéraire en Dacie.



## CONTRIBUȚII PRIVITOARE LA ARMATA DACIEI RIPENSIS

Evacuarea Daciei de către Aurelian și înființarea la sudul Dunării a celor două provincii, *Dacia Ripensis* și *Dacia Mediterranea*, a impus o atență reorganizare a apărării sectorului dunărean din fața golului rămas prin părăsirea provinciei cucerită cîndva de către Traian. În fața actualului Banat și a Munteniei, cele două maluri ale Dunării erau supravegheate de garnizoanele imperiului, încă înainte de lichidarea stăpînirii romane de la nord de fluviu. În schimb, un sistem de apărare în fața Olteniei de azi nu exista și aci se va îndrepta atenția lui Aurelian și a urmașilor săi. Acest sector descoperit se întindea între vărsările Cernei și Oltului în Dunăre și va corespunde cu granița nordică a Daciei Ripensis.

Pe malul drept al Dunării au fost retrase cele mai multe trupe din Dacia Traiană, în primul rînd cele două legiuni; a V-a Macedonica s-a transferat de la Potaissa la Oescus și a XIII-a Gemina s-a mutat de la Apulum la Ratiaria. Misiunea acestor unități nu se limita numai la supravegherea țărmlui drept al fluviului, ci ele mai aveau sarcina de a menține ocupate mai multe capete de pod de pe malul opus, dintre care descoperirile arheologice ne atestă, pînă acum, pe cele de la Dierna, Drobeta, Desa (r. Calafat) și Sucidava<sup>1</sup>. Ele corespund cu principalele puncte de trecere peste fluviu, necesare acțiunilor militare și asigurării drumurilor de comerț în spre Carpați.

Față de cel nordic, malul sudic al Dunării este mai înalt și rîpos. Pe acesta, supravegherea și apărarea frontierei se puteau organiza în bune condiții. Antenele cap de pod de pe malul opus înlesneau imperiului folosirea fertilelor ogoare, a luncilor pentru pășunat și a bălților bogate în pește, din lungul malului stîng, surse prețioase și necesare asigurării vieții materiale a armatei și populației de pe graniță.

---

<sup>1</sup> D. Tudor, în *RIR*, X, 1940, p. 216 și urm.; XI—XII, 1941—1942, p. 134 și urm. și același, *Oltenia romană*, ed. II, București, 1958, p. 337 și urm. (prescurtat în continuare *OR*). Pentru activitatea lui Aurelian, ca organizator al frontierei dunărene, v. E. Groag, în *RE*, V, 1, p. 1411 și urm.; B. Filow, *Die Legionen der Provinz Moesien*, *Klio Beih.*, VI, 1906, p. 81 și urm., și Ritterling, în *RE*, XII p. 1346 și urm. El reface drumurile de la sudul Dunării: *CIL*, III, 1459, 6238 și 14460 cf. și H. Vettters, *Dacia Ripensis* (*Österr. Akad. d. Wiss.*, Schrif. d. Balkankommiss., Antiq. Abteilung XI/1), Viena, 1950, p. 19 și urm.

Informațiile privitoare la organizarea militară de pe frontiera nordică a Daciei ripense s-au limitat mult timp numai la indicațiile date de către *Notitia dignitatum orientis* (XLII, 12—43, ed. O. Seeck 1876); un izvor literar destul de tardiv<sup>1</sup>, când acest sistem defensiv, cu numeroase modificări survenite, avea o viață de peste un secol. Cît privește inscripțiile gravate pe piatră, acestea sînt extrem de puține și sărace în informații.

Există însă un bogat material epigrafic format din stampilele aplicate pe cărămizi și țigle, descoperit în săpături (Sucidava, Oescus, Drobeta, Pliska



Fig. 1. — Dacia Ripensis.

etc.) sau întimplător, pe care întîlnim numele a multor formații militare din secolul IV e.n., fixate pe malurile Dunării — material documentar ce nu a fost folosit pînă acum. Catalogarea și studierea lui completează și corectează multe din știrile modeste ale *Not. dig. or.*, privitoare la apărarea limesului nordic al Daciei Ripense, în secolul IV e.n..

I. SVCIDAVA (com. Celei, r. Corabia, reg. Craiova). Stampilele pe țigle și cărămizi din această așezare provin din săpăturile arheologice organizate

<sup>1</sup> Părerile privitoare la redactarea *Not. dig.* sînt numeroase și diferite. Th. Mommsen, *Ges. Schriften*, Bd. IV, p. 558, crede că ultima ei redacție este din 425 e.n. (la fel și I.B. Bury, în *JRS*, X, 1920, p. 133); A. Alföldi, *Der Untergang d. Römerherrschaft in Pannonien*, Berlin-Leipzig, 1924, vol. I, p. 86, n. 1, bazat pe sistemul de enumerare a trupelor din Moesia prima și Dacia Ripensis, o datează înainte de 389 e.n.; E. Polaschek, s.v., în *RE*, pe baza contradicțiilor, greșelilor de copiere și a unor anomalii, o situează între anii 390—395 e.n.; F. Lot, în *REA*, XXXVIII, 1936, p. 285, se gîndește la ultimul sfert al veacului IV e.n.; D. van Berchem, *L'armée de Dioclétien et la réforme constantinienne*, Paris, 1952 (Bibl. Inst. fran. d'arch. de Beyrouth), p. 117, constată că, pentru frontiera dunăreană, *Not. dig.* oferă imaginea armatei organizată de către Constantin cel Mare, dar nu și pe aceea de la finele sec. IV e.n. etc.

în cetățuia constantiniană și bizantină (sec. IV—VI e.n.)<sup>1</sup>. *Not. dig. or.*, XLII, 39 înscrie la Sucidava pe un *praefectus legionis quintae Macedonicae*, iar în sec. VI, Justinian restaurează cetatea (Procopius, *De aedif.* IV, 6).

1. LVM. *L(egio) V M(acedonica)*. *CIL*, III, 8066, b. Unele dintre cărămizile și țiglele cu această stampilă, aflate și în cursul săpăturilor din anii 1936—1959, cu scriere inversată sau normală, au litere atât de neglijente ca aspect, încît se datează sigur după Aurelian. Absența toponimicului ca loc de garnizoană constituie o dovadă că s-au turnat înainte de reformele militare ale lui Dioclețian<sup>2</sup>.

2. LVMOES. *L(egio) V M(acedonica) Oes(co)*. *CIL*, III, 8068, a—b (= 6241); *ILS*, 9111; *Dacia*, V—VI, p. 412, nr. 1 și *AnnÉp.* 1939, nr. 90. S-au descoperit zeci de exemplare pe cărămizi mari și țigle, unele cu literele inversate și cu aspect variat. Indicarea locului de garnizoană<sup>3</sup> datează stampila după reformele militare ale lui Dioclețian. V. și nr. 23 și 30 (fig. 2/1 și 3/3).

3. LVMCORS III. *L(egionis) V M(acedonicae) co(ho)rs III*. *CIL*, III, 8067 (lectură greșită); *Dacia*, V—VI, p. 412, nr. 2; *Dacia*, VII—VIII, p. 376, nr. 9 și *OR*, p. 405. Găsită imprimată invers numai pe țigle de mari dimensiuni și în zeci de exemplare. Datează între Aurelian și Constantin cel Mare (fig. 2/2).

4. CORS III. *Co(ho)rs III*. *ArchAnz*, 1913, p. 390, nr. 9; *Dacia*, V—VI, p. 414, nr. 8; *Dacia* VII—VIII, p. 378; *AnnÉp.*, 1939, nr. 94 și *OR*, p. 405. Literele sînt inversate și ca siluetă identice cu cele de la finele stampilei precedente, deci aparțin aceleiași epoci. Aflată în numeroase exemplare (fig. 2/3).

5. . . . MPPCIII. [*L(egionis) V M(acedonicae) p(rae)p(ositus) c(ohortis) III*]. Inedită și cu literele inversate. Aflată pe un singur fragment de cărămidă, în săpăturile din 1958. Datează între Aurelian și Constantin cel Mare (fig. 3/1).

6. LVMCIII și LEGVMCIII. *Leg(ionis) V M(acedonicae) c(ohors) III*. *Materiale*, I, p. 706, nr. 1 și *OR*, p. 405. Aflată pe cinci fragmente de cărămizi, dintre care ultima variantă descoperită în 1958 este încă inedită. Datează de la evacuarea Daciei și pînă la reformele lui Constantin cel Mare (fig. 3/5—6).

7. . . . GVMSCRO. . . [*Le(gio) V M(acedonica) s(ub) c(ura) Ro[m(uli?)*]. *AnnÉp.*, 1914, nr. 121 (locul descoperirii și lectura sînt greșite); *Dacia*, V—VI, p. 414, nr. 7; *AnnÉp.*, 1939, nr. 94; *Dacia*, VII—VIII, p. 378 (lecturi greșite); *Materiale*, I, p. 710, nr. 22 și *OR*, p. 86 și 405. Găsit pe un singur fragment de țiglă, cu literele inversate. Datează după 271 e.n. (f.g. 3/4).

8. LVMVAR. *L(egio) V M(acedonica) Var(inia)*. *Dacia*, V—VI, p. 413, nr. 4; *AnnÉp.*, 1939, nr. 91 și *OR*, p. 406. A apărut imprimată numai pe un fragment de țiglă<sup>4</sup>. La *Varinia* — *Variniana*, *Not. dig. or.* XLII, 18 și 31

<sup>1</sup> Bibliografia acestor descoperiri în *OR*, p. 85—87. Pentru istoricul cetății, *ibidem*, p. 169 și urm. și 338 și urm. Cf. și Veters, *op. cit.*, p. 13.

<sup>2</sup> *OR*, p. 85 și 268.

<sup>3</sup> Este de preferat *Oes(co)*, în loc de *Oes(ci)*. Ultima formă a fost propusă de N. Vulic în *Klio*, VIII, 1908, p. 129 (cf. și Ritterling, în *RE*, XII, 1581). *Not. dig.* și în alte cazuri similare (cf. mai jos), indică folosirea unui ablativ al locului, după cum constată Z. Morfova, în *Latomus*, 1959, p. 643 și urm.

<sup>4</sup> În com. Orlea (6 km spre apus de Celei) s-a descoperit și un fragment de cărămidă cu o stampilă identică acesteia, cf. *Dacia* VII—VIII, p. 378, nr. 3. Acolo, ea ar putea fi adusă de la Sucidava, deși la Orlea există urme romane din sec. III—V e.n., cf. *OR*, p. 188 și urm.

plasează un *cuneus equitum Dalmatarum* și pe un *praefectus legionis quintae Macedonicae* (v. mai jos p. 355). Datează după reformele lui Dioclețian (fig. 2/4).

9. VARINIA. *Varinia* (poate și *Varinia(na)*). *Dacia*, V—VI, p. 413, nr. 5; *AnnÉp*, 1939, nr. 92 și *OR*, p. 406. S-au descoperit peste o sută de cărămizi cu această stampilă<sup>1</sup>. Datează după reformele militare ale lui Dioclețian (fig. 2/5).

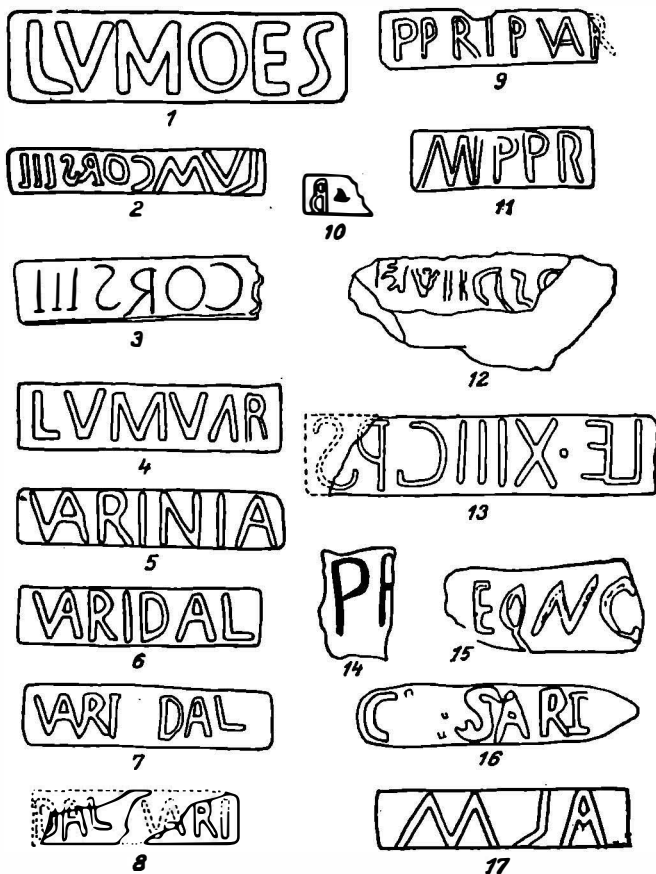


Fig. 2 — Sucidava. Stampile pe cărămizi și țigle.

10. VARIDAL; VARI DAL și DAL VARI. *Vari(niae) Dal(mati)* și *Dal(mati) Vari(niae)*. *Dacia*, V—VI, p. 413, nr. 6; *AnnÉp*, 1939, nr. 93; *Dacia*, XI—XII, p. 161, nr. 5 și *OR*, p. 410. Prima variantă s-a descoperit imprimată pe țigle în zeci de exemplare, iar ultimele două numai pe cîte un fragment de țiglă. Stampila conține numele unui *cunens equitum Dalmatarum*,

<sup>1</sup> Pe unele fragmente de țigle, numele localității este scris cu degetul și incorect. Cf. *Dacia* XI—XII, p. 162, nr. 8 și *OR*, p. 410.

cunoscut la Varinia. (*Nol. dign. or.* XLII, 18). Datează după Dioclețian (fig. 2/6—8).

11. PPRIPVAR. *P(rae)p(ositus) rip(ae) Var(iniae)*. *Dacia*, XI—XII, p. 165, nr. 18 și *OR*, p. 409. Descoperită aplicată pe cinci țigle<sup>1</sup>. Datează după reformele lui Dioclețian (fig. 2/9).

12. NVPPR. *Nu... p(rae)p(ositus) r(ipae)*. *Dacia*, XI—XII, p. 165, nr. 19 și *OR*, p. 409 (lecturi diferite). Găsită numai pe un fragment de cără-

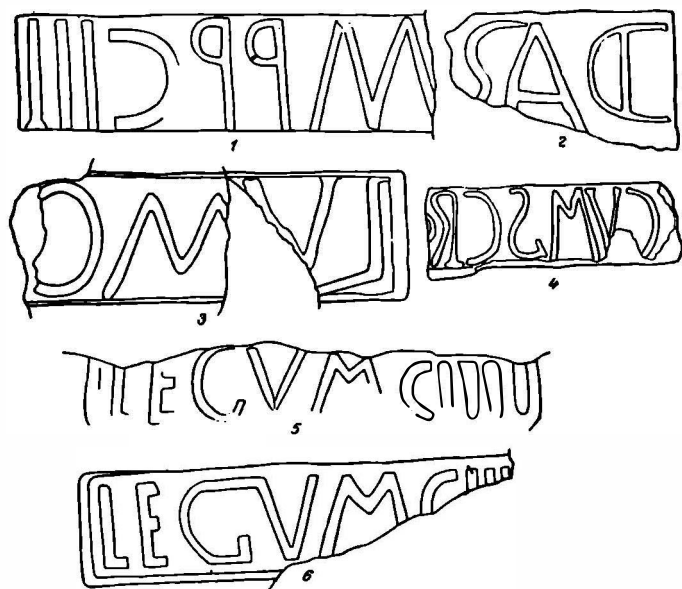


Fig. 3. — Sucidava. Stampile pe cărămizi și țigle.

midă. Primele două litere reprezintă un nume de persoană abreviat<sup>2</sup>. Datează după reformele militare ale lui Dioclețian. V. și nr. 38 (fig. 2/11).

13. LVIICLȚC... *L(egio) VII Cl(audia) s(ub) c(ura)...*, *Dacia*, XI—XII, p. 161, nr. 3; *Materiale*, I, p. 710, n. 22 și *OR*, p. 409. A apărut pe un singur fragment de cărămidă. Numele celui ce conducea lucrările de cărămidărie s-a pierdut<sup>3</sup>. Datează după anul 271. În secolul IV e.n., legiunea a VII-a Claudia se găsea pe limesul dunărean al provinciei *Moesia prima*, avînd prefecturi la *Viminacium* și *Cuppae* (*Nol. dig.* XL, 31, 32), de unde va fi trimis un detașament la Sucidava (fig. 2/12).

<sup>1</sup> La Sucidava nu s-a descoperit și stampila PRVAR, cum afirmă greșit Morfova, *art. cit.*, p. 644.

<sup>2</sup> În stampila MPPE de la Oescus, cf. Morfova, *art. cit.*, p. 648 (v. fig. 5/7), ar fi de citit *M... p(rae)p(ositus) e(quitum)*, pentru care grad militar vezi și R. Grosse, *Römische Militärgeschichte von Gallien bis zum Beginn der byzant. Themenverfassung*, Berlin, 1920, p. 144.

<sup>3</sup> Stampila aceasta este izbitor de asemănătoare ca formă a literelor, cu o alta descoperită în *Moesia prima*: *l(egio) VII Cl(audia) s(ub) c(ura) Victorini p(rae)p(ositi)*, publicată de Premerstein și Vulčić, în *JÖAI*, VII, 1903, Belbl., p. 54, nr. 74—75.

14. LE.XIIIIGPS. *Le(gio) XIII G(emina) P(ontibus) Dacia*, XI—XII, p. 159, nr. 1 și OR, p. 409. Cf. și CIL, III, 14215, 6. S-a descoperit imprimată invers numai pe două fragmente de țiglă și se datează după reformele lui Dioclețian<sup>1</sup>. La *Pontes = Transdrobeta* funcționa una dintre cele cinci prefecturi ale legiunii respective (*Not. dig. or.* XLII, 35) și castelul de aci fu refăcut de Justinian (Procop., *De aedif.* IV, 6). V. și nr. 42, 47 și 52 (fig. 2/13).

15. EQNC. *Eq(uites) n(umeri) C(onstantinianorum)*. *Dacia* XI—XII, p. 164, nr. 17 și OR, p. 407. A apărut pe o singură cărămidă și se datează după reformele militare ale lui Constantin cel Mare<sup>2</sup> (fig. 2/15).

16. C. . . SARI. *C[o(ho)r]s API (?)*. *Dacia*, XI—XII, p. 161, nr. 4 și OR, p. 409. S-a descoperit imprimată pe o singură cărămidă, cu ultima literă neclară (ARE, ARP sau ARD). Am propus lectura ipotetică *c[o(ho)r]s (tertia) A(l)p(inorum) D(ardanorum)?*, cunoscută de *Not. dig. occ.* XXXII, 53 și 57 în Pannonia secunda. Această stampilă este absolut identică cu unele exemplare descoperite la Sirmium<sup>3</sup> (fig. 2/16).

17. ALM. *A(uzi)l(ium) M(ariensium) (?)*. *Dacia*, VII—VIII, p. 379, nr. 10 și OR p. 406. Descoperită pe câteva zeci de țigle dintre care un singur exemplar provine din așezarea civilă. Literalele sînt inversate și au trăsături specifice tîrzii (compară cu nr. 3, 4, 7, 13, 15 etc)<sup>4</sup>. Un *auxilium Mariensium* (sau *Martensium* ?) este cunoscut în *Not. dig. or.*, XLII, 26, cu sediul la Oescus (fig. 2/17).

18. CAD.C(uneus) *a(equitum) D(almatarum)?*, *Dacia*, VII—VIII, p. 379, nr. 13 și OR, p. 407. Cf. și *Dacia*, XI—XII, p. 162, n. 4 și RIR, X, 1940, p. 22. Aflată pe trei țigle cu literalele inversate și în două aspecte. Pentru *aequites pro equites* cf. CIL, VI, 32965 (= ILS, 2791). *Not. dig. or.* XLII, 14, 16, 17 și 18 menționează în *Dacia Ripensis* patru formații de *cunei Dalmatarum*, dintre care cel mai apropiat de Sucidava și care a trimis detașamente acolo, a fost cel cu garnizoana la *Varinia* (XLII, 18) centru militar care a avut multe legături cu Sucidava (cf. nr. 8—11). Se datează în secolul IV e.n. (fig. 4/1).

19. VTO și OTV. *Uto*. *Dacia*, V—VI, p. 416 nr. 12—13; *Dacia*, XI—XII, p. 164, nr. 15 și OR, p. 406. S-a aflat pe opt cărămizi și țigle, într-un caz cu literalele inversate. Pe una dintre cărămizi stampila e repetată în *graffito* și

<sup>1</sup> Filow, *op. cit.*, p. 82 propunea pentru literalele PS, întregirea *P(ia) S(everiana)*, respinsă de Ritterling, în RE, XII, 1720, care se gîndea (fără a da o soluție) la un toponimic. Pentru importanța straligrafică a localității *Pontes=Transdrobeta*, vezi Polaschek în RE, VI A/2, 2150 și Vettors, *op. cit.*, p. 10.

<sup>2</sup> Denumirea de *numerus* se aplică în sec. III e.n. oricărei formații militare, indiferent de efectiv, destinație tactică, nume specific etc., cf. Grosse, *op. cit.*, p. 26 și mai jos p. 353.

<sup>3</sup> CIL, III, 10702 și J. Szilágyi, *Inscrip. legul. Pann. (DissPann)*, s. II/1), Budapesta, 1933, p. 109, pl. XXXI, 49. Același, *Die Besatzungen des Verteidigungssystems von Dazien und ihre Ziegelstempel (DissPann)*, s. II/21), Budapesta, 1946, p. 26, dă stampilele din Sucidava o întregire cu totul curioasă. În *Dacia Ripensis*, *Not. dig. or.*, XLII, 40—41 menționează numai două cohorte comandate de către un *tribunus: cohors secundorum reduclum*, la Siosta și *cohors nona* la Sostlea. Literalele din stampila noastră nu ajută de loc o lectură apropiată de numele acestor două cohorte.

<sup>4</sup> S-au propus și alte lecturi ca *al(a) M(aurorum)* sau *al(a) m(illiaris)* cf. CIL, III, 1193 (ILS, 2746), 7644 (Zutor, în nordul Daciei); Cichorius, în RE, I, 1251; Tudor, în AO, 1933, p. 236; W. Wagner, *Die Distokation römischer Auxiliärformationen*, Berlin, 1938, p. 54 și urm. și Szilágyi, *Die Besatzungen*, p. 25 — toate nesigure. Tot atît de ipotetică ar fi și lectura *Alm(o)*, sediul unui *cuneus equitum stablesianorum*, după *Not. dig. or.*, XLII, 19.



apare însoțită de un desen ce reprezintă trei cai (fig. 4/10). În secolele IV—V staționa la *Utum* sau *Utus* un *cuneus equitum Constantinianorum* (*Not. dig. or.*, XLII, 21), ale cărui detașamente au fost precizate în garnizoana Sucidavei și de o altă stampilă (nr. 15); precum și un *praefectus legionis quintae Macedoniae* (nr. 25). Schițarea celor trei cai indică caracterul evestru al trupei. După cum se va arăta mai jos, în epoca tirzie vexilațiile venite din alte garni-




Fig. 4. — Sucidava și Drobeta. Stampile pe cărămizi și țigle.

zoane își marchează adesea numele lor prin al localității de staționare stabilă. Nu este exclus ca în afară de fracțiunea de călăreți ai acestui *cuneus*, să fi venit concomitent cu el și un detașament din prefectura legiunii a V-a Macedonica de la Utus (cf. nr. 25), încît stampila *Uto* să le cuprindă pe amîndouă (fig. 4/2, 9—10).

20. DARP. *Da(cia) r(i)p(ensis)*. *CIL*, III, 8075, 48 a (=1633, 22); *Dacia V—VI*, p. 416, nr. 15 și *OR*, p. 406 (lecturi diferite). S-a descoperit în

zeci de exemplare imprimată invers sau în graffito, cu ligatura AR, cu diferite siluete ale literelor și numai pe cărămizi mari (48×23×8cm). Stampile identice s-au aflat și în Moesia prima, la Kaonița, lângă Drenkova (R.F. Iugoslavia), pentru care vezi *CIL*, III, 8075, 48 b și L. Böhm în *AEM*, IV, 1880, p. 179. V. și nr. 29. Datează după reformele lui Dioclețian (fig. 3/2 și 4/4—5).

21. ERBNN... *Materiale*, I, p. 710, nr. 3 și *OR*, p. 410. Fragment de cărămidă, cu litere inversate și cu o lectură neclară, dar ca aspect, o scriere târzie (sec. IV e.n.), (fig. 4/6).

22. Stampilă-monogramă imprimată invers și în care se pot presupune a fi literele T, R, P, Z, cu aspect târziu (sec. IV e.n.). Aflată pe o singură bucată de cărămidă. *Dacia*, VII—VIII, p. 376, nr. 4 și *OR*, p. 408<sup>1</sup> (fig. 4/3).

## II. OESCVS (com. Ghighen, reg. Pleven, R. P. Bulgaria).

Materialul arheologic ce ne interesează din această importantă așezare urbană provine din săpăturile învățaților bulgari executate la finele secolului trecut, după cel de-al doilea război mondial, și din cele desfășurate acolo de către o misiune arheologică italiană, între cele două războaie mondiale. El a fost adunat și studiat într-o lucrare specială<sup>2</sup>. *Not. dig. or.* XLII, 26 și 33 fixează la Oescus garnizoanele a două formații: *auxilium Martensium* (Boecking citea *Martensium*) și pe un *praefectus legionis quintae Macedonicae*<sup>3</sup>.

23. LVMOES. *L(egio) V M(acedonica) Oes(co)*. Morfova, *art. cit.*, p. 643 și A. Frova, în *Real. Istit. Lombardo di Scienze e Lett. Rend. Cl. di lettere*, LXXV, 2, 1941—1942 (extras), p. 4. Stampilele pe cărămizi aflate în mare număr sînt identice cu cele din Sucidava (nr. 2) și Pliska (nr. 30) La Oescus mai apar stampile cu acest conținut, avînd literele inversate, și cu un conținut diferit față de al celor din Sucidava. În satul Bajkal (Beșli), la 6 km spre apus de Ghighen, sînt cunoscute stampilele: *leg. V. MOES* (*CIL*, III, 12523 = *ILS*, 9111); cf. Filow, *op. cit.*, p. 82 și Ritterling, *RE*, XII, 1581), care provin probabil din Oescus. Vezi și nr. 2 și 30 (fig. 5/1—2).

24. PRLVMOES. *Pr(aefectus) l(egionis) V M(acedonicae) Oes(co)*. Morfova, *loc. cit.* Numeroase exemplare descoperite. Datează după Dioclețian. V. și nr. 37 (fig. 5/6).

25. PRLVMVTO. *Pr(aefectus) l(egionis) V M(acedonicae) Uto*. Morfova, *art. cit.*, p. 645. S-a descoperit imprimată pe numeroase țigle *Not. dig. or.* 31—38 nu cunoaște o prefectură a acestei legiuni la Utus, dar aceasta nu exclude

<sup>1</sup> Mai sînt de reținut din Sucidava ca stampile tîrzii încă două fragmente: (fig. 2/14), PA... cf. *Dacia*, VII—VIII, p. 379, nr. 11 și *OR*, p. 408 și (fig. 2/10)... B (scriere inversă) cf. *Dacia* VII—VIII, p. 379, nr. 3 și *OR*, p. 407. Această literă poate ascunde un toponimic ca *Bononia*, *Burgozono* și *Burgo Novo*, cunoscute ca importante centre militare ale Daciei Ripense (cf. *Not. dig. or.*, XLII, 13, 28, 36).

<sup>2</sup> Zlatka Morfova, *Briques et tuiles à estampilles d'Ulpia Oescus*, în *Latomus*, 1959, p. 640 urm.. P. Polonic-tatăl notează într-un carnet al său (nr. XXI, păstrat la Institutul de Arheologie al Academiei R.P.R.), o stampilă din Ghighen cu literele MIR. Pentru importanța așezării de la Oescus, cf. Chr. M. Danoff, în *RE*, XVII/2, 2033—2038; Vettors, *op. cit.*, p. 8 și urm. și B. Gerov, în *Rev. de philol.*, 1950, p. 146 și urm.

<sup>3</sup> *Ilin. Ant.*, 220,5 (ed. Cuntz, p. 32): *Oesco leg. V. Mac.*

existența ei, dată fiind importanța strategică a locului<sup>1</sup>. Datează după reformele lui Dioclețian (fig. 5/5).

26. PRELVM. *Pr(a)efectus l(egionis) V M(acedonicae)*. Frova, *art. cit.*, p. 4 și Morfova, *art. cit.*, p. 644. Stampila imprimată pe cărămizi și țigle. Datează după reformele lui Dioclețian (fig. 5/4).

27. PROES. *Pr(aefectus) Oes(co)*. Morfova, *loc. cit.* Aflată pe un singur fragment de țiglă. Silueta literelor se aseamănă cu a celor de pe stampilele nr. 2 și 23. Se datează după reformele lui Dioclețian (fig. 5/3).

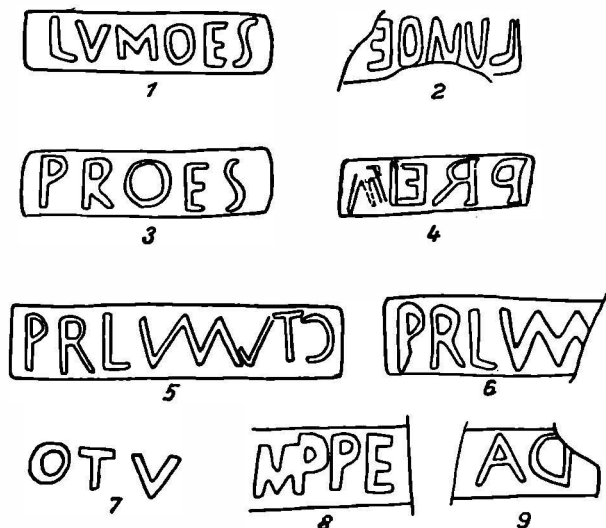


Fig. 5. — *Oescus*. Stampile pe cărămizi și țigle.

28. PRLVMVAL. *Pr(aefectus) l(egionis) V M(acedonicae) Val(eriana)*. Frova, în *Izvestiia-Institut*, XVII, 1950, p. 53; același, *Real Istil. Lombardo*, p. 22 și Morfova, *art. cit.*, p. 646. O atare prefectură la Valeriana nu este cunoscută pînă acum din alte izvoare literare, sau arheologice, dar ea putea exista temporar, în secolul IV e.n., ca și în cazul celei de la Utus (cf. nr. 25). Pentru localizarea Valerianeii, v. mai jos p. 349 și urm.

29. ЦААГ. *Da(cia) R(i)p(ensis)*? *CIL*, III, 14598, 5. Stampila s-a publicat în condiții nesatisfăcătoare de către V. Dobrusky<sup>2</sup>, dar ea poate fi identică cu DARP (cf. nr. 20). V. și nr. 20 și fig. 5/9.

<sup>1</sup> Rîul *Utus* (Vit), la gura căruia se găsea cetatea cea mai estică a limesului Daciei Ripense, constituia granița răsăriteană a provinciei. La *Utum* staționa un *cuneus equitum Constantinianorum* (v. mai sus nr. 15 și 19), localitatea apare în *Tab. Peutling* și *Itin. Ant.* 221 (ed. Cuntz, p. 32). Cf. și Vettters, *op. cit.*, p. 13. Deși nu se spune clar, din desenele date de Morfova, *art. cit.*, p. 641 (pl. XLI) se pare că și la *Oescus* s-au descoperit stampile în care apar izolat literele V T O, ca la *Sucidava* (nr. 19), vezi și fig. 5/7.

<sup>2</sup> V. Dobrusky, *Сборник за народни умотворения наука и книжнина*, XVIII, p. 752. De altfel, stampila DARP pare a se fi găsit fragmentară și la *Oescus*, cf. Frova, *Izvestiia-Institut*, 1950, p. 24 și Morfova, *art. cit.*, p. 648 și fig. 5/9.

### III. PLISKA (R. P. Bulgaria).

În timpul numeroaselor campanii de săpături arheologice din acest important centru protobulgar, s-au descoperit câteva cărămizi ale căror stampile sînt identice cu unele descoperite la Sucidava și Oescus<sup>1</sup>. Depărtarea dintre aceste două orașe dunărene și Aboba-Pliska ne îndreptățește să admitem că ele au fost turnate de către detașamente venite de la Dunăre și nu transportate ca material de construcție din Dacia Ripensis tocmai în regiunea de răsărit a actualei Bulgarii.

30. LVMOE [s]. *L(egio) V M(acedonica) Oe[s](co)*. Detschew, *art. cit.*, p. 123, nr. 1. Stampile pe cărămizi absolut identice cu cele găsite la Sucidava și Oescus (nr. 2 și 23).

31. P. RVAR. *P(raefectus?) r(ipae) Var(iniae)*. Detschew, *art. cit.*, p. 125, nr. 2. Apare pe o țiglă. Între literele P și R este un punct vizibil pe fotografia dată de către Detschew, dar neobservat de acesta. Se constată de asemenea că ligatura VA, atît de obișnuită cînd este vorba de Varinia (nr. 9—10) nu mai apare aici<sup>2</sup>. Se datează după reformele militare ale lui Dioclețian.

32. CEBR. *Cebr(o)*. Detschew, *art. cit.*, p. 124, nr. 2. Avem pe această cărămidă numele localității *Cebrium* sau *Ceburus*<sup>3</sup> (Țibrița, R. P. Bulgaria) de la vărsarea riului cu același nume, în care *Not. dig. or.*, 15 și 32 menționează ca trupe de garnizoană pe un *cuneus equitum sculariorum* și pe un *praefectus legionis quintae Macedonicae*, care vor fi trimis detașamente temporare în regiunea Pliska, prin secolul IV e.n., unde ele își marchează cărămizile numai cu numele garnizoanei de bază.

IV. RATIARIA (Arțar, reg. Vidin, R. P. Bulgaria). Stampilele de aici sînt descoperite întimplător în ruinele orașului roman. După pierderea Daciei Traiane, Ratiaria primește legiunea XIII Gemina și devine capitala Daciei Ripense. Prin aceasta se justifică importanța sa ca centru militar, în care *Not. dig. or. XLII*, 38 menționează pe un *praefectus legionis tertiae decimae geminae*,

<sup>1</sup> D. Detschew, *Annuaire de la Bibl. Nat. et du Musée Nat. de Plovdiv*, 1937—1938, p. 123 și urm. Părerăa acestui autor că ele ar fi fost aduse de la Troesmls, nu este justă.

<sup>2</sup> D. Detschew, *loc. cit.*, propune lectura (*ex*) *pr(aedis) Var(iniis)* neacceptată de către D. Tudor, în *Dacia*, XI—XII, p. 166 și Morfova, *art. cit.*, p. 645. În asemenea situații, *praedia* apar numai pe cărămizi leșite din ateliere civile, cf. *ILS*, 8654, 8655, 8658 etc. Morfova, *art. cit.*, p. 644 menționează în Muzeul din Pliska și o cărămidă cu stampila PRRIPVAR, probabil inedită sau pierdută. Detschew, *art. cit.*, p. 120, nr. 4, mai publică din Muzeul orașului Russe cîteva cărămizi cu stampile VARINIA (una cu litere inversate), asemănătoare cu cele de la Sucidava (nr. 9). Nu știm dacă au fost descoperite la Russe (Sexanta Prista), sau au fost aduse din alte părți.

<sup>3</sup> *Tab. Peut.* (cf. Miller, *Itineraria romana*, Stuttgart, 1916, p. 503): *Camistro*; *Itin. Ant.* 220 (ed. Cuntz p. 31): *Cebro*; *Cod. Just.*, II, 4, 30: *Crebro*; *Geogr. Rav.*, 190, 3: *Ciambron*; *Ptol.*, III, 8, 2 (19, 1): *Κλαύβρος* și *Procop.*, *De aedif.*, IV, 6: *Κεβρός*. Cf. și *CIL*, III, 14411 și 14412. Pentru importanța strategică a locului, v. Mommsen, *CIL*, III, p. 1020; Patsch, în *RE*, s.v. 1820; Filow, *op. cit.*, p. 1, n. 5 și Veters, *op. cit.*, p. 12; Morfova, *art. cit.*, p. 645 nu cunoaște stampila de la Pliska și afirmă că garnizoana de la Ceburus nu apare menționată pe cărămizi. Localitatea Ceburus are în față, pe malul românesc, cetățile de la Bistreț (r. Băilești, reg. Craiova), unde există de asemenea urme arheologice din sec. IV—V e.n. cf. *OR*, p. 216.

pe un *praefectus classis Ratiarensis* (*Ibidem*, 43) și o fabrică de armament (*Ibidem*, II, 38)<sup>1</sup>.

33. LXIII GRAT. *L(egio) XIII G(emina) Rat(iaria) CIL*, III, 14597, 4 (= *ILS*, 9113). Stampila se datează după reformele lui Dioclețian<sup>2</sup> (V. și nr. 36).

34. OESCO I. *Oesco (prima?)*. Danoff, *art. cit.*, p. 120, nr. 39 și *AnnÉp*, 1938, nr. 108. Numeralul I este nesigur și nu poate fi vorba de o *officina-figlina* de la Oescus (cf. Danoff, *loc cit.*), ci de un detașament militar venit de acolo, la Ratiaria, prin secolul IV e.n.

35. DRDI. *D(aciae) r(ipensis) Di(erna)*. *CIL*. III, 12677 ad. n. 8277, 2. În *corpus* s-a dat întregirea: *d(e) r(e)publica) Di(erna)*, inacceptabilă, după cum se va arăta mai jos. V. și nr. 45, 50, 53 și 56.

V. DESA (r. Calafat, reg. Craiova). În acest loc situat pe malul stîng al Dunării și față în față cu Ratiaria, există o cetate de piatră și urmele unei așezări civile cu resturi ceramice și monetare din secolele IV—V e.n.<sup>3</sup>.

36. LXIII GRAT. *L(egio) XIII G(emina) Rat(iaria)*. *AISC*, II, 1933—1935, p. 187, nr. 10 și *OR*, p. 423. Stampila este identică cu cea din Ratiaria (nr. 33).

VI, BONONIA (Vidin). Toate cărămizile stampilate publicate din această localitate reprezintă descoperiri întimplătoare. Bononia este cunoscută între Dorticum și Ratiaria de către *Itin. Ant.*, 219 (ed. Cuntz, p. 32) și de către *Not. dig. or.* XLII, 13, ca sediul unui *cuneus equitum Dalmatarum Fortensium*. Justinian restaură această fortificație (Procop., *De aedif.*, IV, 6). Pentru alte date v. Patsch, în *RE*, III, 703 și Vettters, *op. cit.*, p. 11.

37. PRLVMOEȚ. *Pr(aefectus) l(egionis) V M(acedonicae) Oes(co)*. Danoff *art. cit.*, p. 118, nr. 34—35 și *AnnÉp*, 1938, nr. 105. Datează după reformele lui Dioclețian și arată un detașament al legiunii venit de la Oescus. V. și nr. 24.

38. NVPPR. Citesc: *Nu... p(rae)p(ositus) r(ipae)*, Danoff, *art. cit.*, p. 118, nr. 36, înțelege aci numele unui producător ca *M(arius) P... Pr...* Stampila este identică cu una aflată la Celei (nr. 12).

39. DRIAQVIS. Citesc: *D(aciae) ri(pensis) Aquis.*, Danoff, *art. cit.*, p. 119, nr. 37 și *AnnÉp*. 1938, nr. 106, preferă vechea lectură din *CIL*, III, 14215: *d(e) re(publica) Aquis*, deși primele trei litere arată altceva<sup>4</sup>. V. și nr. 43 și 51.

<sup>1</sup> Cf. Vulé în *RE*, II/A, 1, 261; Vettters, *op. cit.*, p. 8 și V. Velkov, *Eunomia (Ephem. Listy filol. supplementum)*, II, 1, 1958, p. 32 și urm.

<sup>2</sup> Mommsen, *loc. cit.* Cele marcate LEGXIII GPC din Ratlarla (cf. Danoff în *JÖAI*, 1938—1939, Beibl., p. 118, nr. 31—33 = *AnnÉp*, 1938, nr. 104) trebuie date în răstimpul dintre Aurelian și Dioclețian.

<sup>3</sup> D. Tudor, în *BSNR*, XXXVI—XLI, 1944—1947, p. 44 și urm.; *Dacia*, V—VI p. 413 și *OR*. p. 227 și urm.

<sup>4</sup> Descoperită pe drumul dintre Vidin și Vojnița. *Not. dig. or.* nu înregistrează nici o garnizoană la *Ad Aquas* (sau *Aquae*), deși pe locul vechii așezări, la vărsarea râului Dupljanska, către sud-est de satul Vidrovač există trei mari cetăți romane, cf. Tomaschek, în *RE*, II, 294, nr. 3 și Vettters, *op. cit.*, p. 11. Este probabil că în epoca redactării *Not. dig.* castrele de aci, situate mai departe de linia Dunării, nu mai erau ocupate de trupe, ceea ce explică absența localității în amintitul Izvor.

40. DARDIANA. Citesc: *Da(ciae) r(ipensis) Diana*. Danoff, *art. cit.* p. 120, nr. 40 și *AnnÉp* 1938, nr. 109, arată imposibilitatea de a fi descifrate primele trei litere. Cf. și Ritterling, *AEM*, XIX, 1896, p. 220, nr. 84 și *CIL*, III, 14216, 34.

41. BON. *Bon(onia)*. Danoff, *art. cit.*, p. 119, nr. 38. Este numele localității prin care, în epoca tirzie, se indică unitățile militare din acest loc. Nu este exclus ca această stampilă pe cărăzimi să dateze din anii 293—294 e. n. moment cînd Bononia a fost întărită cu lucrări de apărare de către Dioclețian<sup>1</sup>.

VII. AD A QVAS (lingă Negotin în R. F. Iugoslavia). Cărămizile stampilate constituie descoperiri întimplătoare. Vezi nota 4, p. 345.

42. [I] XIII GP2. [*L(egio)*] *XIII G(emina P(ontibu)s*. *CIL*, III, 14599. V. și nr. 14, 47 și 52.

43. DARAQVIS și DRPAQVIS. Citesc: *Da(ciae) r(ipensis) Aquis* și *D(aciae) r(ipensis) Aquis* în loc de: *d(e) r(e) p(ublica) Aquis*, cum propuneau Tocilescu, *AEM*, XIX, 1896, p. 220, nr. 84, 4 și editorii *CIL*, III, 14215, 11. V. și nr. 39 și 51.

44. DRVBETA. *CIL*, III, 14215, 13. Prin toponimic se indică detașamente de soldați venite de la Drobeta. Datează după Dioclețian. V. nr. 49.

45. DRPDIERNA. Citesc: *D(aciae) r(ipensis) Dierna*, în loc de: *d(e) r(e) p(ublica) Dierna*, din *CIL*, III, 8277, b și la E. Swoboda, *Forschungen am Obermoesischen Limes* (Schrift. Balkankommiss. Antiq. Abteil X), Viena-Leipzig, 1939, p. 49. Datează după reformele militare ale lui Dioclețian. V. și nr. 35, 50, 53 și 56.

46. DARDIANA. *CIL*, III, 14215, 13. V. și nr. 40, 48 și 55.

VIII. DROBETA (T. Severin). Majoritatea cărămizilor și țiglelor stampilate aflate la T. Severin au fost descoperite în săpăturile lui Gr. Tocilescu și ale lui Al. Bărcăcilă din ruinele castrului local. *Not. dig. or.* XLII, 16 și 24 plasează la Drobeta două formații militare: *cuneus equitum Dalmatarum Divitensium* și pe *auxilium primorum Daciscorum*. Vechiul castru al lui Traian este refăcut și modificat în secolul IV e.n., iar Iustinian se mulțumește cu zidirea unui modest turn. (V. pentru alte date arheologice din secolele IV—VI, D. Tudor, în *RIR*, X, 1940, p. 216 și urm.; XI—XII, 1941—1942, p. 134 și urm.; *Prima bazilică creștină descoperită în Dacia Traiană*, Iași, 1948, p. 15 și urm. și *OR*, p. 355 și urm.) Cf. și Vettters, *op. cit.*, p. 9.

47. LE. XIII GPS. Cf. nr. 14, 42 și 52. Inedită. După asigurările ce mi s-au dat de către Al. Bărcăcilă, ea a fost aflată în ruinele castrului roman de la T. Severin.

48. DARDIANA. *CIL*, III, 14216, 32 și Tocilescu-Ritterling în *AEM*, XIX, 1896, p. 220, nr. 84, nr. 4. V. și nr. 40, 46 și 55 (fig. 4/7).

49. DRVBETA. *CIL*, III, 14216, 13. V. nr. 44.

<sup>1</sup> *MGHAA*, IX, p. 230. Cf. și M. Besnier, *L'empire romain de l'avènement des Sévères au concile de Nicée*, Paris, 1937 (In Glotz, *Hist. An*, IV, 1), p. 294.

50. DRPDIERNA. *CIL*, III, 12677 (= 8277,2); *Starinar*, V, 1 (1888), pl. III; *ArchAnz*, 1913, p. 371, nr. 10 și *OR*, p. 388. Cărămizi cu scrierea inversată. V. nr. 35, 45, 53 și 56.

51. DRPAQVIS. *OR*, p. 388. Cf. nr. 39, 43.

IX. KLADOVO (Diana = Zanes) în R. F. Iugoslavia. Pentru topografia numele antic al localității v. p. 350.

52. L XIII GPS (litteris inversis). *CIL*, III, 14215, 6 și Tocilescu-Ritterling *art. cit.*, nr. 83, nr. 3. V. și nr. 14, 42, 47.

X. DIERNA (Orșova). Cărămizile stampilate de la Dierna sînt inedite și păstrate în Muzeul Școlii medii din Orșova, unde au fost examinate de mine. *Not. dig. or.* XLII, 37, așează la *Zernis* (= Dierna) pe un *praefectus legionis tertiae decimae Geminae*. Iustinian rezidește fortificațiile de la Ζερνῆ (Procop. *De aedif.* IV, 6). Localitatea antică este menționată de numeroase izvoare literare antice, pentru care vezi: *RE*, V, 476; Miller, *op. cit.*, p. 546; Swoboda, *op. cit.*, p. 50 și Vettters, *op. cit.*, p. 9<sup>1</sup>.

53. DRPDIERNA. V. și nr. 35, 45, 50 și 56. Atare stampile s-au aflat și în Moesia prima, între Cuppae și Transdierna<sup>2</sup>.

54. XIII. (*Legio*) XIII (*Gemina*). Cărămizi mari, pătrate (22 × 22 × 6 cm) și cu stampile în relief (înălțimea cifrei este de 6,5 cm)<sup>3</sup>.

55. DARDIANA. Cărămizi de mărimea 29 × 13,5 × 8 cm și cu litere înalte de 0,22 cm. V. și nr. 40, 46 și 48.

XI. GOLUBINJE (R. F. Iugoslavia la vest de Transdierna).

56. DRPDIERNA. *CIL*, III, 12677. V. și nr. 35, 39, 45, 50 și 53. Castelul de la Golubinje, așezat între Taliata (Moesia prima) și Gerulatae (Dacia Ripensis) constituia punctul militar cel mai vestic ce se găsea *sub dispositione ducis Daciae ripensis*.

★

În *corpus*-ul stampilelor prezentate mai sus, există o serie de abreviațiuni pentru a căror lectură propusă de noi se cere o mai largă justificare, pe bază de analogii și alte criterii. Este știut că în epoca tîrzie a imperiului abreviațiunile epigrafice au deseori un aspect neobișnuit și forțat, față de cele uzitate în secolele I—III e.n.

Într-un număr impresionant de stampile descoperite în șase localități de pe sectorul vestic al limesului Daciei Ripensis (Ratiaria, Bononia, Ad Aquas, Drobeta, Dierna și Golubinje) întîlnim înaintea toponimicelor antice, un grup

<sup>1</sup> Pe malul drept al Dunării în fața Diernei se găsea *Transdierna* (azi Tekija), unde *Not. dig. or.*, XLII, 29, plasează comandamentul unui *praefectus militum exploatorum*, despre care nu avem știri arheologice, cf. Braun, în *RE*, VI, A/2, 2150; Swoboda, *op. cit.*, p. 60 și Vettters, *op. cit.*, p. 9.

<sup>2</sup> Swoboda, *op. cit.*, p. 49.

<sup>3</sup> Alte cărămizi cu stampilele acestei legiuni, găsite la Orșova (cf. *CIL*, III, 8064, 10) sînt dintr-o epocă neprecizată ca datare.

de două sau trei litere: DRDI (nr. 35); DARAQVIS (nr. 43); DARDIANA (nr. 40, 46, 48, 55); DRIAQVIS (nr. 39); DRPAQVIS (nr. 43, 51) și DRPDI-ERNA (nr. 45, 50, 53, 56). După cum se observă, aceste litere sînt DR; DAR; DRI și DRP, încît nu poate fi vorba de lectura comună: *d(e) r(e) p(ublica)*, cum s-a propus<sup>1</sup>. În cazul localității Ad Aquas, ele oferă trei variante deci se exclude și posibilitatea pentru *tria nomina* a unui producător civil, presupus de unii cercetători<sup>2</sup>. Trebuie remarcat de asemenea că distanțele mari pe care s-au răspîndit cărămizile stampilate cu aceste enigmatice litere, exclud posibilitatea unui export de cărămidă de la locul indicat prin toponimic. Cărămizile și țiglele se pregăteau în fiecare localitate, în condiții mult mai avantajoase decît aducerea lor de la mari depărtări. Numai trupele, în deplasările lor, turnau asemenea cărămizi sau țigle stampilate cu toponimicul ce reprezenta locul lor de staționare permanentă. Aceste trimiteri de detașamente se făceau și în provincii vecine, cum arată stampilele DRPDIERNA și DARDIANA aflate în Moesia prima<sup>3</sup>. Asemănarea ca conținut a acestor grupe de litere ne impune o lectură comună, care nu poate fi decît: *D(acia) r(ipensis)*; *Da(cia) r(i)p(ensis)*; și *D(acia) r(i)p(ensis)*, urmată de numele localității respective. Se indica astfel toponimicul garnizoanei permanente a unităților și al provinciei căreia aparținea acesta. Atare situație se explică prin colaborarea militară cu provinciile vecine și prin existența unor garnizoane pe malul stîng al Dunării, deci dincolo de limes.

Lecturile de mai sus ne ajută a înțelege și sensul stampilelor marcate DARP, aflate la Sucidava (nr. 20), Oescus (nr. 29) și în Moesia prima (*CIL*, III, 8075, 48, a—b = 1633, 22). Și în acest caz este de exclus numele neobișnuit al unui producător, ca *Darp(us)*?, propus de unii autori<sup>4</sup>. Singura lectură acceptabilă este *Da(cia) r(i)p(ensis)*, înțelegîndu-se aci *exercitus provinciae*<sup>5</sup>.

În cîteva cazuri, numele legiunii a V-a Macedonica este precedat de literele PR (nr. 24, 25, 28, 37) și cu un toponimic la urmă. O dată întîlnim PRELVM (nr. 26) și citeodată PROES (nr. 27) și P. RVAR (nr. 31). În primele două litere se pot bănui două lecturi: *pr(aefectus)* sau *pr(aepositus)*. Deși există unele dificultăți, se pare că putem avea asigurată numai întregirea *pr(aefectus)*, sprijinită de numeroase analogii epigrafice<sup>6</sup>. Dificultățile apar cînd este vorba de un atare comandament la *Utus* (nr. 25) și *Valeriana* (nr. 28), localități în care *Not dig. or. XLII*, nu înregistrează așa ceva. Dar între acest

<sup>1</sup> În afară de exemplele citate mai sus, vezi *CIL*, III, 8277, 2 și 14215, 11, f.

<sup>2</sup> Rlterling în *AEM*, 1896, p. 220; Swoboda, *loc. cit.*; Danoff, *art. cit.*, p. 119 și *OR*, p. 88.

<sup>3</sup> Swoboda, *loc. cit.*

<sup>4</sup> *OR*, p. 89.

<sup>5</sup> Corespunzătoare cu *exercitus D(aciae) P(orolissensis)*, cf. *CIL*, III, 8063; *exercitus Pan(oniae) inferioris* cf. *CIL*, III, 3749; 13393 (= 10659) și Szilágyi, *op. cit.* pl. XXIII, 4—9. În literele DARP nu excludem nici ipoteza unei întregiri prin numele provinciei și al unui toponimic, cum ar fi *Da(ciae) r(ipensis) P(ontibus)*.

<sup>6</sup> *CIL*, III, p. 2564 și *ILS*, 427, 937, 1326, 2012, 2420, 2621 etc. În stampilele cărămizilor din Moesia prima se preferă pentru această funcție abreviația PF, cf. *CIL*, III, 8275, a—b; 8275, 5 și 8275, 6 și Premersteln-Vullé, *art. cit.*, p. 53 urm. nr. 67, 68, 71, 72 și 77. La aceste stampile întîlnim și numele personal al prefectului, urmat adesea de un alt nume de persoană, probabil acest ultim fiind al șefului cărămidăriei. Există și abreviații forțate ca *p(raefectus)* și *p(raepositus)*, cf. *ILS*, III, 2, p. 780 și urm. și R. Egger, în *AnzWien.*, 1954, nr. 5, p. 109. Pentru PRE = *pr(a)efectus*, cf. *ILS*, 806.



izvor și stampilele noastre există o distanță de timp de aproape un secol, interval ce a cunoscut diferite prefaceri în numărul și locul de garnizoană al diferiților prefecti ai acestei legiuni. Se observă apoi că pe stampilele provenite de la granița nordică a provinciei apare abreviația obișnuită PP pentru *praepositus* (nr. 5, 11, 12, 38), ca și în alte regiuni<sup>1</sup>. Atare constatări ne asigură pentru literele PR, lectura *pr(aefectus)*.

Stampilele de pe cărămizi și țigle din *corpus*-ul de mai sus ajută a lămuri problema unor toponimice, în ceea ce privește forma corectă a rostirii și chiar a existenței lor.

*Varinia*, ca toponimic în secolul IV e.n. apare pe mai multe stampile (nr. 8—11 și 31). Localitatea este cunoscută și într-o serie de izvoare literare antice, dar niciodată nu apare în forma unitară și corectă pe care ne-o dau stampilele. *Itin. Ant.*, 220, 3 (ed. Cuntz, p. 32) o înregistrează *Varina* în *Not. dig. or. XLII*, 18 și 13 găsim două forme: *Varina* și *Variniana*; la Procopius (*De aedif.* IV, 6) apare *Baxlava* și la *Geogr. Rav.*, IV, 189 (ed. Schnetz, p. 50 nr. 10), ca *Vico Vapeni*. Într-un edict al lui Dioclețian, datat din 13 oct. 294 e.n., dat în timp ce împăratul se găsea prezent la Dunăre pentru un război cu carpicii și în deplasare de la Sirmium la Nicomedia, este menționată forma *Varianae* (*Cod. Just.* II, 3,26 și VIII, 38,9). Față de această diversitate de transcrieri, noi trebuie să alegem forma *Varinia*, astfel cum o înregistrează documentele locale, adică stampilele de pe cărămizi și țigle. Pe baza distanțelor din *Itin. Ant.*, l.c., această cetate se localizează azi în ruinele existente la satul Lescoveț (r. Orjahovo, R. P. Bulgaria)<sup>2</sup>.

*Valeriana*, deoarece apărea numai în *Itin. Ant.*, 220, 4 (ed. Cuntz, p. 32), unde era dată ca fiind la jumătate distanță (12 mii pași) între Oescus și Varinia, a fost contestată de unii cercetători și considerată una și aceeași localitate cu Variniana<sup>3</sup>. Iată însă că o stampilă de pe o cărămidă ne confirmă în mod clar existența unei localități *Valeriana*, în al cărei nume se reflectă un toponimic din vremea tetrahiei (nr. 28).

În patru localități de pe limesul Daciei Ripensis (Sucidava, Ad Aquas, Drobeta și Kladovo) au apărut până acum stampile cu numele legiunii a XIII-a Gemina urmat de literele PS (nr. 14, 42, 47, 52), în care, după cum s-a spus (nr. 14 și n. 1), este de identificat toponimicul *Pontes*. În *Not. dig. or. XLII*, 35, localitatea figurează ca sediul unei prefecturi a legiunii a XIII-a Gemina, dar nu sub forma *Pontibus*, ci *Transdrobeta*. Stampilele cărămizilor respective se datează de pe la începutul secolului IV e.n., pe când *Notitia* este de la finele

<sup>1</sup> *CIL*, III, 1700; 4049; 5565; 5670, a (= *ILS*, 774); 6325, 2; 7994; 8275, 4 a—b; 10686; 13810, 13814, a; etc.; *ILS*, III, 2 p. 782; Premerstein-Vulić, *art. cit.* p. 52 și urm., nr. 65, 66, 73—76, 81, 85; Vulić, în *JÖAI*, VIII, 1905, Beibl. p. 8, nr. 24, 25, 27; Danoff, *art. cit.*, p. 102, nr. 5; Swoboda, *op. cit.*, p. 34, fig. 5 și Egger, *art. cit.*, p. 105. În *CIL*, III, 1700, 4 (Grădiște în Moesia prima), stampila SCTAREPPRP este a se citi: *s(ub) c(ura) Tare... p(rae)p(osit) r(i)p(ae)*.

<sup>2</sup> Morfova, *art. cit.*, p. 645. Cf. și W. Smith, *Dict. of Greek and Roman Geography*, Londra, 1857, II, p. 1259; Mommsen, *Ges. Schriften*, II, p. 195 și urm. și 287; Miller, *op. cit.*, p. 503; C. Patsch, *Beiträge zur Völkerkunde von Südosteuropa*, III, 1, Leipzig-Viena, 1928, p. 8; D. Tudor, în *Dacia*, V—VI, p. 413 și VII—VIII, p. 378; Vettters, *op. cit.*, p. 12 și 20 și Sarla, în *RE*, VIII/A, 381.

<sup>3</sup> Smith, *loc. cit.*: Vettters, *op. cit.*, p. 12, n. 111 și Sarla, *loc. cit.* Valeriana este de localizat în ruinele puternicei cetăți existente în satul Dolni Vadin (r. Orjahovo), cf. Morfova, *art. cit.*, p. 646 și D. Tudor, *Un pod roman necunoscut la Dunăre*, în *Latomus*, 1961 (sub *tipar*).

aceluiași secol, sau începutul celui următor. Aceasta ne arată că în epoca tetrarhiei și a lui Constantin cel Mare se păstra încă vechiul toponimic *Pontes*, dat cetății de către Traian, în legătură cu podul lui de la Dunăre, dar că acesta fusese înlocuit mai târziu, cu acela de *Transdrobeta* (azi satul Kostol, pe malul iugoslav, în fața orașului T. Severin).

*Diana*, ca toponimic, nu apare nicăieri menționată sub această redacție în izvoarele literare antice, dar stampilele noastre ni-l atestă în patru localități de pe limes (Bononia, Ad Aquas, Drobeta și Dierna) și chiar în Moesia prima (nr. 40, 46 48, 55). Ca să fi putut trimite atâtea vexilații și pe distanțe destul de mari, însemnează că era o garnizoană importantă. Ea a și fost identificată cu *Zanes* (Procopius, *loc. cit.*) și localizată la Kladovo, unde există azi două puternice cetăți romane<sup>1</sup>.

Dar în lista de trupe a *Not. dig. or. XLII*, apar o serie de localități care pînă acum nu se reflectă nici ele și nici garnizoanele lor în stampilele de pe cărămizi sau țigle. Multe atare toponimice încă nu și-au putut găsi o localizare pe hartă, din lipsă de cercetări serioase.

*Aegeta* (sau *Egeta*) avea drept garnizoane pe un *praefectus legionis tertiae decimae Geminae*, pe un *praefectus equitum scutariorum* și pe un *praefectus classis Histriae* (*Not. dig. or. XLII*, 34, 20, 42). Se localizează la Brza Palanka (R. F. Iugoslavia), unde importanța militară a locului se vede din prezența ruinelor a trei castele de pază<sup>2</sup>.

*Almus* la vărsarea Lomului, azi localitatea Lom (în R. P. Bulgaria) era sediul unui *cuneus equitum Stablesianorum* (*Not. dig. or. XLII*, 19) și a fost restaurat de către Iustinian (Procopius, *loc. cit.*)<sup>3</sup>.

*Augusta* (sau *Augustae*) adăpostea un alt *cuneus equitum Dalmatarum* (*Not. dig. or. XLII*, 17) și era o localitate importantă, situată la jumătate distanță dintre Cebrus și Oescus, la vărsarea riului Ogost în Dunăre<sup>4</sup>.

*Burgus Novus*, ocupat de comandamentul unui *praefectus legionis tertiae decimae Geminae* (*Not. dig. or. XLII*, 36), restaurat de Iustinian (Procop. *loc. cit.*: Βουργόννοβορε) se localizează pe lingă Ad Aquas (Negotin-Prahovo)<sup>5</sup>.

*Burgozono*, sediul unui *auxilium secundorum Daciscorum* (*Not. dig. or. XLII*, 28) este de căutat în vecinătatea celui precedent<sup>6</sup>.

*Crispitia* (probabil Κρίσπιας la Procop. *loc. cit.*) era apărată de un *auxilium Crispitense* (*Not. dig. or. XLII*, 25) și locul ei este de căutat nu departe de Bononia<sup>7</sup>.

<sup>1</sup> Ritterling, în *AEM*, XIX, 1896, p. 220 și Veters, *op. cit.*, p. 9, n. 59. Cf. și cazul Diana Veteranorum = Zana din Numidia, sau Dierna = Zernis.

<sup>2</sup> Patsch, în *RE*, V/2, 1982 și urm. și Veters, *op. cit.*, p. 10.

<sup>3</sup> Tomaschek, în *RE*, I, 1590 și Veters, *op. cit.*, p. 12.

<sup>4</sup> *Tab. Peut.*, VII, 5; *Itin. Ant.*, 220 și Theophan. I, 4, p. 40. Cf. Tomaschek în *RE*, II, 2345, nr. 8 și Veters, *loc. cit.* La Pliska, (cf. Detschew, *art. cit.*, p. 124 și urm., nr. 3 și 4) au apărut pe cărămizi stampilele AVGG. SAR și AVGG. AVX. Cum în această localitate se cunosc detașamente militare venite de la Oescus, Cebrus și Varinia (nr. 30–32), nu este exclus ca în cele două stampile amintite mai sus să fie vorba de *Augustae* de pe Dunăre și de două unități auxiliare, una din *Sar(mati)*? și alta, un *aux(iliu)m*, necunoscute de altfel în *Not. dig.*, ca staționând la *Augustae*, dar plauzibile ca existente cu un secol mai înainte de redactarea *Notiției*.

<sup>5</sup> Veters, *op. cit.*, p. 13.

<sup>6</sup> *Ibidem*.

<sup>7</sup> Patsch, în *RE*, IV, 1722 și Veters, *loc. cit.*

*Dorticum* avea în castelul său pe un *cuneus equitum Dalmatarum Divitensium* (Not. dig. or., XLII, 14) și s-a încercat identificarea sa cu satul Racovița dintre Bononia și Ad. Aquas<sup>1</sup>.

*Siosta* avea în garnizoană pe un *tribunus cohortis secundorum reductum* (Not. dig. or., XLII, 40), dar o localizare aproximativă a ei nu este posibilă azi.

*Sostica* apărată de un *tribunus cohortis novae* (Not. dig. or., XLII, 41) se găsește în aceeași incertitudine.

*Transalba*, supravegheată de un *auxilium Milliarensum Daciae* (Not. dig. or., XLII, 23), contrar părerii lui Boecking (Not. dig., I, 499, n. 10 -ap. Polaschek) nu este de căutat în *Dacia veltus*, ci pe malul drept al Dunării, pe care apar toate toponimicele formate cu *trans* (cf. Transdierna, Transdrobeta, Transmarisca). Aceasta presupune însă și existența pe malul opus a unui toponimic *Alba*, ambele greu de localizat azi. Se pare de asemenea că în loc de *Daciae* (pleonasm față de titlul cap. XLII al Not. dig. or.) este de corectat *Dacorum* sau *Daciscorum*<sup>2</sup>.

*Translucum*, locul de staționare pentru un *auxilium Claustrinorum* (Not. dig. or., XLII, 27) este de căutat tot pe malul drept al Dunării și presupune pe țărmul opus un toponimic *Lucus* sau *Lucum*<sup>3</sup>.

După Not. dig. or., XLII, 13—43 — izvor ce ne prezintă o imagine legată de un anumit moment din viața militară a provinciei și în care se recunosc o serie de transformări în dislocarea trupelor petrecută în secolul IV e.n. — existau în *Dacia Ripensis* șase *auxilia*; nouă *praefecturi de legiuni*, nouă *cunei*; două *cohorțe auxiliare*, un *praefectus militum exploratorum* și două stațiuni pentru *flota* dunăreană.

Dintre cele șase *auxilia*, se pare că numai unul poate fi identificat pe o stampilă (nr. 17). Ca formație tactică, un *auxilium*, compus din 500 oameni și comandat de un *tribunus* sau *praepositus*, era inferior față de o *legio* și conținea multe elemente barbare<sup>4</sup>. Este posibil că și slaba cunoștință a scrisului ce exista în sinul acestor *auxilia* să fie una din explicațiile absenței lor în epigrafia stampilelor.

Dintre cele nouă sedii de *praefecti legionis*, stampilele cărămizilor noastre ne-au confirmat pe cele de la Oescus, Sucidava, Varinia, Ratiaria, Transdrobeta și Dierna (nr. 1—9; 14, 23—27; 30; 31; 33; 36; 37; 42; 47; 52 și 54). Rămân încă nemenționate cele de la Cebrus, Aegeta și Burgus Novus (Not. dig. or., XLII, 32, 34 și 36). Este însă de presupus că multe detașamente de legiuni, ca și dintre trupele auxiliare ale provinciei își ascund numele în simpla menționare a toponimicului ce reprezenta garnizoana lor de plecare (nr. 9, 19; 20; 29; 32; 34; 39—41; 43—46; 48—51; 53; 55; 56). Mulțimea stampilelor aparținând legiunilor face dovada răspîndirii științei de carte printre soldații lor. Dar față de ceea ce cunoaștem noi din Not. dig. or., XLII, 31—38, stampilele

<sup>1</sup> Patsch, în RE, V, 1756 și Vettters, op. cit., p. 11.

<sup>2</sup> Polaschek, în RE, VI A/2, 2147 și urm.

<sup>3</sup> Polaschek, în RE, VI, A/2, 2170. Propunerea de a se identifica cu fortărețele *Laccoburgus* și *Lucernariaburgus* cunoscute la Procopius (loc. cit.), nu apare probabilă, cf. Vettters, op. cit., p. 13.

<sup>4</sup> Grosse, op. cit., p. 38 și 41. Numele trupelor din categoria *auxilia* nu apare nici în stampilele cărămizilor din Moesia prima și secunda, dar se întâlnește la Vindobona și Lauriacum, cf. Egger, art. cit., p. 108.

noastre fac și dovada existenței unor *praefecti legionis V Macedonicae* la *Utus* (nr. 25) și *Valeriana* (nr. 28), dispăruți în epoca redactării amintitului izvor. Procesul divizării legiunii, care începe cu reformele lui Dioclețian, continuă în tot secolul IV și V<sup>1</sup>. Se creează noi prefecturi cu numele aceleiași legiuni, fracțiuni ce se deosebesc între ele numai prin indicarea locului de staționare stabilă. Dar în această perioadă, unele dispar, cum este cazul cu cele de la *Utus* și *Valeriana*. Legiunea V Macedonica a fost în stare a trimite vexilații pînă în Egipt. Un papir descoperit la *Oxyrhynchus*, datînd din primele luni ale anului 295 e.n., menționează, între cele 18 detașamente de legiuni venite în valed Nilului pentru a potoli răscoalele locale, și fracțiuni din legiunile a V-a Macedonica și a XIII-a Gemina ale Daciei Ripense. Prolungindu-se starea de revoltă din Egipt, cele două vexilații de la Dunăre sînt fixate definitiv în orașele din provincia *Herculia*, *Memphis* și *Babylon*, unde le și înregistrează mai tîrziu *Not. dig. or. XXVIII*, 14 și 15<sup>2</sup>.

Împărțirea legiunilor în mai multe prefecturi, operație ce începe cu reformele militare ale lui Dioclețian, se continuă în tot secolul IV e.n., determinînd pe turnătorii de cărămizi și țigle ca să arate în stampilele lor numele unității urmat de un toponimic ce indica garnizoana stabilă a fracțiunii respective (nr. 2, 8, 14, 23, 24, 25, 27, 28, 30, 33, 36, 37, 42, 47, 52)<sup>3</sup>. În cazul unor *cunei* în a căror titulatură apare frecvent în Dacia Ripensis etniconul *Dalmati*, spre a nu se face confuzie între diferite atare formații, s-a procedat la fel (nr. 10). Dacă de foarte multe ori, mai ales cînd într-un detașament în deplasare sau angajat la lucrări locale, intră fracțiuni militare din mai multe unități, nu se mai înscrie nici un nume de formație militară, și stampila se limitează numai la indicarea printr-un toponimic a locului staționării de bază a acestora (nr. 9, 32, 34, 41, 44, 49). În această privință cel mai clar exemplu îl avem în cazul stampilelor din *Varinia* (nr. 8—10)<sup>4</sup>.

S-a presupus, o dată cu descoperirea primelor exemplare, că stampila *Varidal* (nr. 10) ar conține tot numele unei localități, ca *Varidal(ia)*<sup>5</sup>. Apariția

<sup>1</sup> Grosse, *op. cit.*, p. 33.

<sup>2</sup> *Pap. Ozyr.* nr. 43. Ritterling, în *RE*, XII, 1581 și urm., 1356, 1360 și 1723; W. Ensslin, *Zur Ostpolitik des Kaisers Diokletian* (Sitzber. Bayer. Akad. Wiss. Phil. hist. Abt.), München, 1942, p. 30 și 36 și Berchem, *op. cit.*, p. 60, 105 și urm.

<sup>3</sup> În provinciile vecine, stampilele dau aceleași indicații; *CIL.*, III, 12526, (*leg IX Cl. f. Tram(arisca)*); *CIL.*, III, 12527 (cf. 7619, b) și Detschew, *art. cit.*, p. 122, nr. 6, b: *leg. XI Cl. f. Cand(idiana)*; *CIL.*, III, 8071, g; 14496, 2 și Tudor în *SCIV*, IX, 1958, nr. 2, p. 373: *legi(o) VII Cl. Cup(pis)*; *CIL.*, III, 13814: *leg. VII Cl. Ta(liatis)*; *CIL.*, III, 13815, a: *leg. IIII Fl. Cup(pis)*. Cf. Premerstein-Vulić, *art. cit.*, p. 7 și urm.; Ritterling, în *RE*, XII, 1624 și Swoboda, *op. cit.*, p. 41 și urm. Tot numele unei localități este și în *CIL.*, III, 13814, a (și Swoboda, *op. cit.*, p. 34): *su(b) c(ura) Hermogeni p(rae)p(ositi) rip(ae)*, *leg(io) VII Cl(audia) Parce*. . . Alföldi, *op. cit.*, I, p. 85 face remarcă despre apariția în stampilele cărămizilor din secolul IV a unor topice și formații militare despre care nu se spune nimic în *Not. dig.*

<sup>4</sup> Situații similare în stampilele *Pinco* și *Cast(ra) Pinc(entia)* din Moesia prima, cf. Premerstein — Vulić, *art. cit.*, p. 56, nr. 83—84; *Vincenia* (*CIL.*, III, 10692 = 3773, a-c); *Quadribur(is)*, (*CIL.*, III, 10691, a—b = 3769 = 3771 = 3772); Alföldi, *op. cit.*, I, p. 83 și urm. și Szilágyi, *op. cit.*, 104, nr. 84—92). Numeroasele stampile marcate *SISC(ia)*, descoperite în Pannonia inferioară și la Cenad (*CIL.*, III, 4671, 11377, 15175, 1, Szilágyi, *op. cit.*, p. 104, nr. 93—101 și *Dacia*, IX—X, p. 553) pot fi (cel puțin unele) dintr-o vreme posterioară lui Dioclețian.

<sup>5</sup> *Dacia*, V—VI, p. 413.

în săpăturile ulterioare a unor variante VARI DAL și DAL VARI, indică două cuvinte prescurtate, unul fiind al castelului *Vari(nia)*, iar altul arătînd o unitate militară de *Dal(mati)*<sup>1</sup>. *Not. dig. or.* XLII, 18 menționează la Varinia pe un *cuneus equitum Dalmatarum*, ce va fi trimis detașamente la Sucidava, cărora le aparține și stampila CAD (nr. 18). Dar cum în armata din Dacia Ripensis existau cinci *cunei Dalmatarum* (*Not. dig. or.*, XLII, 13, 14, 16—18) și în diferite localități (Bononia, Dorticum, Drobeta, Augusta și Varinia), în conținutul stampilei era necesară înscrierea unui toponimic, spre a se face deosebire între ei.

*Not. dig. or.* XLII și textele epigrafice nu menționează în armata Daciei Ripense nici un fel de formație militară cu denumirea inițială de *equites*, astfel cum le întîlnim în provinciile Pannonia secunda și Valeria (*Not. dig. occ.* XXXII, 28—38; XXXIII, 29—45 și XXXIV, 16—23). De aceea, lectura stampilei EQNC din Sucidava (nr. 15) cere o justificare mai precisă. Prin numeroase exemple, Mommsen a demonstrat primul, că prin reformele militare inițiate de către Dioclețian, termenul *numerus* nu-și mai păstra înțelesul pe care-l avea în organizarea armatei din secolele II—III, ci acum el poate fi întrebuințat ca o denumire generală pentru orice formație militară (*legio*, *ala*, *cohors*, *cuneus* etc.)<sup>2</sup>. Această constatare ne permite ca în acei *equites* din stampila descoperită la Sucidava să identificăm o vexilație din *cuneus equitum Constantinorum* cu sediul la Utus (*Not. dig. or.* XLII, 21). *Numerus pro cuneus* se folosește aici și pentru evitarea unui pleonasm (*equites cunei...*), deoarece este știut că, acești *cunei* constituiau formații călări. Un exemplu clar în această privință îl găsim pe o piatră funerară a unui *exar(chus) num(eri) Dal(matarum) Divit(ensium)*, unde unitatea din care făcuse parte era un *cuneus* cu același nume cunoscut la *Dorticum*, *sub dispositione ducis Daciae ripensis* (*Not. dig. or.*, XLII, 14)<sup>3</sup>.

Formațiile de cavalerie dalmată se constituie prin reformele făcute de către Gallienus<sup>4</sup>, cresc ca număr și forță în timpul lui Claudius II și Aurelian<sup>5</sup>, ca în secolul IV, astfel cum rezultă din listele *Not. dig.*, atare *cunei equitum*, ca multe elemente barbare în sinul lor, să aibă un rol important în apărarea directă a frontierelor. Ca efectiv, *cuneus equitum* dispunea teoretic de 500 călă-

<sup>1</sup> *Dacia*, XI—XII, p. 161 și *OR*, p. 410.

<sup>2</sup> Mommsen, *Ges. Schriften* VI, p. 104, n. 3. Cf. ca exemple *ILS*, 2796—2812. În același sens: Cagnat în *DA*, IV, 1, p. 118; Grosse, *op. cit.*, p. 26 cu n. 4 și 6 care constată și la Ammianus Marcellinus folosirea termenului cu această accepțiune; Rowell, în *RE*, XVII, 1340 și 2544; Egger, *art. cit.*, 105 și 109 și Berchem, *op. cit.*, p. 57 și 61, la care formațiile de *equites* sînt elemente caracteristice armatei tetrarhiei. Aceasta se confirmă și din limbajul *Not. dig. or.* VII: ... *qui numeri...* *per infrascriptas provincias habebentur = distributio numerum.*

<sup>3</sup> *CIL*, V, 700 = *ILS*, 2629. Același *cuneus* din Dorticum (sau cel vecin de la Bononia, cf. *Not. dig. or.* XLII, 13) apare și în două pietre funerare descoperite în regiunea Vidin, unde este denumit tot *numerus*, cf. Danoff, *art. cit.*, p. 108 și urm., nr. 13 și 14. Pentru alte exemple, vezi *CIL*, V, 5823; *CIL*, III, 727; Hekler, în *AE*, XXIX, 1909, p. 323; Grosse, *op. cit.* p. 28; Alföldi, *op. cit.*, I, p. 88; Tudor, în *Dacia*, XI—XII, p. 164. *Equites sagittarii* și *equites Dalmatae*, cunoscuți epigrafic în Moesia prima, sînt fracțiuni din *cunei* acelei provincii (*Not. dig. or.* LXI, 14—18) cf. Premerstein-Vulić, *art. cit.*, p. 55 și urm., nr. 81—82.

<sup>4</sup> Zosimus, I, 40, 2 și *Vita Gall. duorum*, 14, 4 și 9. Cf. Ritterling, în *RE*, XII, 1347 și Grosse, *op. cit.*, p. 15.

<sup>5</sup> Zosimus, I, 43, 2 și 52, 3. Denumirea de *Illyriciani* ce li se dă adesea este în legătură tocmai cu această epocă, cf. Grosse, *op. cit.*, p. 19.

rași puși sub comanda unui *praefectus* sau a unui *praepositus*<sup>1</sup>. Cu excepția celui de la Drobeta, cei nouă cunei menționați de *Not. dig. or.* 13—21 în Dacia Ripensis sînt plasați pe malul drept al Dunării, în punctele cele mai expuse pentru atacurile barbare. Se observă din aceasta, misiunea acestei cavalerii de a interveni rapid în atare puncte nevralgice.

În comparație cu stampilele similare descoperite în alte provincii dunărene, cele din Dacia Ripensis sînt foarte sărace în indicații privitoare la funcții și nume de comandanți. Absența acestora îngreuiază știrile privitoare la fluctuația hotarelor provinciei, la colaborarea militară cu provinciile vecine, la organizarea pazei împotriva acțiunii *latrunculi*-lor etc.

Ca provincie romană, Dacia Ripensis se constituie sub Aurelian<sup>2</sup>, ca pe vremea lui Dioclețian să fie una din cele 11 provincii ale diocezei Misia<sup>3</sup>, iar în 396, o dată cu formarea prefecturii Illyricum, împreună cu dioceza respectivă să intre în componența acesteia<sup>4</sup>. Despre extinderea graniței ei nordice în lungul Dunării, ne putem informa din *Not. dig.*, în care unitățile militare cu locul lor de staționare ce intrau în sfera ducelui provinciei sînt înșiruite de la Transdierna la Utus. Masa stampilelor privitoare la acestea s-a descoperit tot în acest sector, care are ca limită vestică riul Porečka, ce se varsă în Dunăre, între castrulele de la Taliata (Moesia prima) și *Gerulata* (Dacia Ripensis) — iar ca limită estică riul *Utus*, în fața gurii Oltului<sup>5</sup>. Față de momentul redactării *Not. dig.*, stampilele noastre sînt mai vechi și imprimate pe o perioadă de timp ce poate atinge trei sferturi de veac. Din această concordanță între cele două categorii de documente, putem conchide că hotarul nordic al provinciei s-a menținut tot timpul între aceleași limite estice și vestice, dar s-a extins spre nord, mai ales pe timpul domniei lui Constantin cel Mare.

Dacă în sectorul de pază pe Dunăre rezervat trupelor din Dacia Ripensis apar stampile cu numele unor unități străine de ea, faptul trebuie explicat în sensul colaborării interprovinciale în caz de războaie sau de nevoia ridicării în comun a unor importante construcții strategice. Deocamdată, această colaborare cu Moesia prima (nr. 13) și Pannonia secunda (nr. 16) apare în importantul punct strategic de la Sucidava, arhiva cea mai bogată de stampile legată de istoria Daciei Ripense. Dar la rîndul lor și trupele Daciei Ripense sînt active în lucrările de fortificare a Moesiei prima (*CIL*, III, 8075, 48, b și nr. 20) și în regiunile de coastă ale Mării Negre (nr. 30—32). Prezența unor atare stampile identice, în centre mai apropiate sau mai îndepărtate unele față de altele, nu indică export de cărămidă sau țiglă<sup>6</sup>, ci deplasări temporare de detașamente care-și duc cu ele matrița-stampilă<sup>7</sup>. Un rol activ în transportul

<sup>1</sup> Amm. Marcell., XVII, 11,5 și XXV, 6,7 subliniază vitejia acestei cavalerii, iar despre rolul ei ca pază la hotare, se găsesc destule referințe în *Cod. Theod.*, V, 6 (4) 1 (= *Cod. Just.* VI, 62,2 — din anul 347) și *Cod. Theod.*, VII, 13,7 (anul 375). Vezi încă Grosse, *op. cit.*, p. 51 și urm.; Alföldi, *loc. cit.* și W. Seston, *Dioclétiën et la tétrarchie I. Guerres et réformes (284—300)*, Paris, 1946 (Bibl. Éc. Fran. d'Ath. et Rome, fasc. 162), p. 298, după care, sub Dioclețian se dublează efectivul cavaleriei.

<sup>2</sup> *AnnÉp.*, 1912, nr. 200. Cf. Filow, în *Klio*, XII, 1912, p. 234, și Vettters, *op. cit.*, p. 6.

<sup>3</sup> E. Stein, *Gesch. d. spätröm. Reiches*, I, Viena, 1928, p. 102, n. 3.

<sup>4</sup> Vettters, *op. cit.*, p. 37 și n. 339.

<sup>5</sup> *Ibidem*, p. 5 și urm.

<sup>6</sup> Frova, *Rend.*, p. 4 și *OR*, p. 81 și 88.

<sup>7</sup> D. Tudor, în *Dacia*, VII—VIII, p. 378, n. 3 și în *SCIV*, IX, 1958, p. 377.

acestor detașamente temporare l-a avut flota Dunării, despre ale cărei baze ne informează deocamdată numai *Not. dig.* O *classis Ratiensis* (sic) era la Ratiaria și o *classis Histrica* la Aegeta, ambele comandate de cite un *praefectus* (*Not. dig. or.*, XLII, 42 și 43).

Nu trebuie să ne închipuim că vasele acestei flote se mențineau grupate numai în cele două baze amintite. Ele se găseau dislocate în numeroase porturi și una din principalele lor misiuni consta în a asigura legătura permanentă cu capetele de pod de pe malul stîng al Dunării (Dierna, Drobeta, Desa, Bistreț, Sucidava etc.), continuu amenințate de blocada « barbară ». Prin flotă se împiedica și acțiunea dusă de *latrunculi*, cete prădalnice care treceau fluviul prin surprindere la mici ambarcațiuni, spre a jefui satele și orașele riverane. Știri despre activitatea lor nu avem pe limesul Daciei Ripense, dar acțiunea lor apare în provinciile vecine<sup>1</sup>.

Repertoriul stampilelor noastre ne oferă puține nume de comandamente și ofițeri, față de bogăția acestui material în provinciile vecine. Ele nu menționează nici un *praeses provinciae*, ca guvernator civil și nici chiar pe *dux limitis*, în calitatea lui de comandant militar suprem al armatei provinciei, frecvent menționat în alte părți<sup>2</sup>.

O stampilă cu numele legiunii V Macedonica și descoperită în Sucidava (nr. 7) indică turnarea cărămizilor *sub cura* unui *Ro[mulus]*?, care poate fi șef de atelier, dar și un ofițer comandant de unitate, situații duble, întilnite mai des pe frontiera dunăreană din Moesia prima (cf. nr. 13, p. 338 și 348). Este probabil că în corpul unităților mai mari, ca legiunile, se specializau subunități în tehnica construcțiilor sub comanda unui ofițer sau gradat, care se deplasa pentru lucrări pe întregul limes al provinciei și chiar mai departe.

În numeroase cazuri, în sectoarele prefecturilor legiunii V Macedonica întilnim abreviată pe stampile funcția de *praefectus*, ceea ce nu se constată și în zonele supravegheate de fracțiunile legiunii XIII Gemina, unde aceste documente epigrafice ne oferă doar numele unității și un toponimic. Sînt menționați prefectii de legiuni de la Oescus (nr. 24, 26, 27 și 37), apoi cei de la Utus (nr. 25), Valeriana (nr. 28) și Varinia (nr. 31) ultimul, se pare, ca *praefectus ripae*.

Folosind numai datele oferite de *Not. dig.*, Mommsen a fost primul care a observat că legiunile din Dacia Ripensis au avut cele mai multe fracțiuni; șapte pentru legiunea XIII Gemina și șase pentru legiunea V Macedonica<sup>3</sup>. Stampilele noastre arată că legiunea V Macedonica a ajuns la un moment dat

<sup>1</sup> *CIL*, III, 12483 = *ILS*, 724, cf. și R. Vulpe, *Histoire ancienne de la Dobrudja*, București, 1938, p. 307. Măsurile de apărare împotriva lor apar încă din secolul III (cf. *Vetters, op. cit.*, p. 24 și *Berchem, op. cit.* p. 5) ca sub Theodosius I, în 391, provincialii să aibă obligația acestor măsuri de prevedere (cf. *Cod. Theod.*, IX, 14,2).

<sup>2</sup> Frecvent menționat în stampilele cărămizilor din Pannonia secunda și Moesia prima, cf. *CIL*, III, 8075,2; 10676, a-c; 10677, a-f; *Premmerstein-Vulić, art. cit.*, p. 56, nr. 86 și *Szilágyi, op. cit.*, p. 100, nr. 48-50 etc. Pentru cel din Moesia prima și Scythia, vezi R. Vulpe, *op. cit.*, p. 283 și urm. *Dux Daciae ripensis*, în afară de *Not. dig. or.* I, 35 și XLII, este menționat și în *Cod. Theod.*, XV, 1, 3. Cf. încă *Grosse, op. cit.*, p. 152; *Seston, op. cit.*, p. 307 și *Vetters, op. cit.*, p. 20. De asemenea nu apar în stampilele noastre nici *tribuni*, care dețineau un rol de seamă în cadrele armatei, cf. *Grosse, op. cit.*, p. 34 și 145 și urm. Ei sînt însă menționați în textele epigrafice pannonice, cf. *CIL*, III, 3767; 3768; 10678-10681 și *Szilágyi, op. cit.*, p. 98 și urm., nr. 30-32; 34-35; 39-47 etc.

<sup>3</sup> Mommsen, *op. cit.*, VI, p. 225 și Kubitschek, în *RE*, XII, 1585 și urm.

a avea chiar opt prefecturi. Dacă sub tetrarhie nu s-a dezvoltat prea mult această fracționare permanentă, în schimb acest proces se dezvoltă foarte mult în timpul lui Constantin cel Mare și a altor împărați din secolul IV<sup>1</sup>. Fenomenul a dus la o scădere substanțială a acestor fracțiuni de legiuni, care aveau că efectiv cel mult 1000 de oameni, corespunzător unei *cohors milliaria* de odinioară. Natural, în asemenea situație, fracțiunea de legiune comandată tot de un *praefectus legionis*, nu se mai putea diviza tactic în cohorte, ci în centurii<sup>2</sup>, iar importanța militară a comandantului scădea foarte mult, în cazul cînd în aceeași garnizoană nu mai existau și alte trupe. Pe acest modest *praefectus legionis* îl întîlnim pe cîteva stampile ale fracțiunilor legiunii V Macedonica (nr. 24—28 și 37), căruia i se încredința un sector de pe graniță, în care deținea și comanda supremă peste *cunei* sau *auxilia*, fiind pus direct sub ordinele unui *dux*<sup>3</sup>. Stampilele menționate arată că tot în sarcina sa cădea în parte, grija pentru producția cărămidăriei necesară fortificațiilor.

Avem o singurăampilă (din păcate nu prea sigură ca lectură), în care am putea descoperi pentru prima dată și prezența unui *praefectus ripae* în Dacia Ripensis (nr. 31). Dacă între literele P și R există un punct și lectura propusă de noi ar fi justă, atunci aceastăampilă ne-ar indica pe un *praefectus ripae* cu sediul la Varinia, pus sub ordinele unui *praefectus legionis* local. Atare comandanți de pe limes apar clar în mai multe garnizoane din Moesia secunda și Scythia (*Not. dig. or.* XXXIX, 30—31, 33—35 și XL, 31, 32, 34, 35), unde ei sînt subordonați unui prefect de legiune<sup>4</sup>. Dar în aceste provincii existau cîte două legiuni și un sistem de apărare mult asemănător cu cel din Dacia Ripensis, încît putem presupune că cel puțin într-un anumit moment, acest comandament a putut exista și în această ultimă provincie.

Stampilele noastre atestă pentru prima dată în Dacia Ripensis, existența unor *praepositi*. *Praepositus cohortis*, în fruntea cohorței a III-a din legiunea V Macedonica apare sigur pe oampilă din Sucidava (nr. 5) și după cîte m-am putut informa, este pentru prima oară documentat epigrafic în stampilele cărămizilor din secolele III—IV. Aceasta contribuie ca să lămurească definitiv pusele neclare ale lui Vegetius, care afirma că după placul împăratului o cohortă putea fi comandată, fie de un *tribunus*, fie de un *praepositus*<sup>5</sup>. Stampila sucidavensă atestă deci, că la comanda unei atare cohorțe de legiune putea fi și un *praepositus*.

Trei dintre stampile vorbesc despre *praepositi ripae*, pînă acum nedocumentați astfel în sectorul Dunării inferioare. De fapt, aci este a se înțelege *praepositus limitis*, în sensul că *ripa* era sinonimă cu *limes*, pe frontiera nordică a Daciei Ripensis. În descoperirile de la Sucidava și Bononia (nr. 12 și 38)

<sup>1</sup> Ritterling, în *RE*, XII, 1357, 1400 și 1451 și Berchem, *op. cit.*, p. 95.

<sup>2</sup> Grosse, *op. cit.*, p. 29 și urm.

<sup>3</sup> *Ibidem*, p. 38 și 159 și urm., Berchem, *op. cit.*, p. 100 și W. Ensslin, în *RE*, XXII, 2, 1327 și urm. Cf. și Morfova, *art. cit.*, p. 644.

<sup>4</sup> Mommsen, *op. cit.*, VI, p. 222; Grosse, *op. cit.*, p. 74, n. 22 și p. 151; Ritterling, *art. cit.*, 1359 și urm.; Polaschek, în *RE*, II, 6, 2171 și urm.; R. Vulpe, *op. cit.*, p. 300 și urm.; Berchem, *op. cit.*, p. 90 și urm. și 100 și Ensslin, în *RE*, XXII, 2, 1335 și urm.

<sup>5</sup> Vegetius II, 12: . . . *reliquae cohortes, prout principi placuisset, a tribunis vel a praepositis regebantur*. Asupra discuției acestui pasaj cf. Ensslin, în *RE*, Suppl. VIII, 553 iar în privința felurilor categorii de *praepositi*, v. Grosse, *op. cit.*, p. 143 și Ensslin, *ibidem*, p. 539 și urm.



o stampilă identică menționează pe un Nu. . . (poate *Numerianus?*), în această funcție, dar nu putem ști unde se găsea comandamentul lui stabil, fiindcă nu se indică nici un toponimic. Este probabil a fi un *praepositus ripae* din Varinia (nr. 11) care se deplasează cu detașamentul lui în două localități îndepărtate de pe limes. *P(rae)p(ositus) rip(ae) Var(iniae)*, prezent la Sucidava (nr. 11), vine acolo în capul unui detașament de lucru și într-un sector, supravegheat de fapt de către prefectul fracțiunii legiunii V Macedonica din Oescus. Un atare *praepositus* era însă în subordinea unui *praefectus legionis V Macedonicae* din Varinia, sub a cărui comandă activa în sectorul respectiv, dar din ordinul dat de *dux provinciae* se putea deplasa și în alte sectoare. Prezența și atribuțiile lui sînt bine cunoscute pînă acum pe limesurile provinciilor Mauretania și Tripolitania (*Nol. dig. occ.* XXV, 21—26, XXX, 12—19 și XXXI, 18—28, 31 și *AnnÉp.*, 1950, nr. 128), dar în regiunea noastră știrile asupra lui și a rapoarturilor dintre el și celelalte categorii de comandanți ne lipsesc<sup>1</sup>. Stampilele noastre dovedesc însă că, în funcția sa, ca și prefectii de legiuni, avea un rol însemnat în asigurarea rețelei de fortificații de pe malurile Dunării. După Constantin cel Mare, grija pentru fortificații a mai cunoscut un moment de o atenție deosebită în urma ordinului dat de împărații Valentinian I și Valens, la 19 iunie 365, lui *Tautomedes, dux Daciae ripensis*<sup>2</sup>. Din păcate, cronologia stampilelor noastre nu ne ajută la o datare a construcțiilor militare noi sau reparate în această epocă tîrzie.

Primele măsuri importante luate de către Aurelian pentru organizarea și fortificarea limesului Daciei Ripense în urma evacuării Daciei Traiane, rămîn încă necunoscute pentru noi, deoarece în ultimul sfert al secolului III e.n. stampilele se aplică foarte rar pe cărămizile produse de oficinile militare. Prin natura sa geologică, malul drept al Dunării constituia o adevărată *ripa* și se suprapunea cu sistemul de organizare a unui *limes*, încît cei doi termeni au aici un conținut identic<sup>3</sup>. Pe o atare frontieră cele două categorii de armate, *ripensis* și *comitalus* stau unele lingă altele și numai cu Constantin cel Mare se ajunge la o delimitare precisă a lor din punct de vedere tactic, social și economic<sup>4</sup>. *Ripenses* sau *limitanei*, ca soldați de pe hotar sînt legați de *terrae limitanae* sau *fundi limitrofi*, timp cel puțin de 24 de ani, pe cînd armata mobilă (*comitalus*) trebuia să se deplaseze în orice moment la ordinele împăratului sau ale ducelui. De aceea, *limitanei* sînt un fel de soldați-coloni care își apără și pămîntul dat lor în această calitate, scutit de impozite și transmisibil fiilor, dacă ei acceptă obligațiile pentru folosirea acestor *agri limitanei*. Ca «miliție teritorială și hereditară», constituiau un prim cordon de apărare a granițelor și din *barbaricum* absorbeau în sînul lor numeroase elemente ce se angajau a

<sup>1</sup> Grosse, *op. cit.*, p. 144 și urm.; Seston, *op. cit.*, p. 299; Egger, *art. cit.*, p. 105; Berchem, *op. cit.*, p. 40 și Ensslin, *loc. cit.* Un atare *praepositus* s-ar putea identifica în stampila fragmentară de la Boljetin (Moesia prima), publicată de Swoboda, *op. cit.*, p. 34, fig. 5.

<sup>2</sup> *Cod. Theod.*, XV, 1, 13. Cf. și Vettters, *op. cit.*, p. 23 și 26. O febrilă activitate de întărire a fortificațiilor are loc în aceeași vreme, în Noricum și Pannonii, pentru care vezi Egger, *art. cit.*, p. 111.

<sup>3</sup> Fabricius, în *RE*, XIII, 573 și urm.

<sup>4</sup> Alföldi, *op. cit.*, I, p. 88 și Seston, *op. cit.*, p. 304, de aci și denumirea generală dată soldaților de pe limes ca *ripenses* sau *riparienses*, deși unii făceau parte din *comitalus* (*Cod. Theod.* VII, 20, 4, 4 și 20, 4, 1, cf. și Egger, *art. cit.*, p. 105).

indeplini serviciul de limitanei. Ei locuiau în satul învecinat burgului sau castelului pe care-l apărau, unde adesea își găseau refugiul cu averea și familia lor<sup>1</sup>. Descoperirile arheologice făcute în cetatea Sucidava au confirmat existența felului de viață al acestor *ripenses-limitanei*, precum și prezența printre ei a unor elemente barbare<sup>2</sup>.

În faza actuală a descoperirilor arheologice, cea mai bogată arhivă documentară pentru activitatea din Dacia Ripensis a armatei o constituie stampilele aflate la Sucidava. Pe baza lor și a situației similare ce a avut loc în Moesia secunda și Scythia<sup>3</sup>, deducem că sub Dioclețian, legiunea V Macedonica (cu excepția detașamentelor trimise în Egipt) se împarte în două fracțiuni cu sediile la Oescus și Varinia (nr. 2, 8, 9, 23, 30), iar după aceasta, în decursul secolului IV, prefecturile independente ale acestei legiuni se înmulțesc treptat (nr. 24—28, 31, 37)<sup>4</sup>. Stampilele din Sucidava care menționează cohorte ale acestei legiuni (nr. 3—6) sînt deci dintr-o epocă anterioară lui Constantin cel Mare, căci după domnia acestuia, efectivul redus al fracțiunilor de legiuni nu mai permitea o împărțire în cohorte<sup>5</sup>. *Praefectus legionis* cunoscut de *Not. dig. or.* XLII, 39 la Sucidava nu apare însă în repertoriul stampilelor noastre, iar în amintitul izvor figurează separat de grupul celorlalte fracțiuni ale legiunilor provinciei (*Ibidem*, 31—38), ceea ce dovedește constituirea tîrzie a lui, către finele secolului IV e.n.

Pe același drum se profilează și fracționarea legiunii XIII Gemina. Sub Dioclețian se rupe în cele două fracțiuni fixate la Ratiaria (nr. 33 și 36) și Pontes (nr. 14, 42, 47 și 52). Fragmentarea ei continuă după aceea, dar în urmărirea acestui proces nu ne mai ajută stampilele și numai datele din *Not. dig. or.* XLII, 34—38. Harta dislocării fracțiunilor ale legiunii din timpul lui Dioclețian, arată stabilirea lor în castru situate la distanțe aproximativ egale.

Spre deosebire de situația întilnită în Moesia secunda și Scythia, unde s-a menținut o unitate de comandament în persoana unui *praefectus legionis* asistat de doi *praefecti ripae*<sup>6</sup>, această unitate a legiunii, așa cum alături de *Not. dig.* o arată și stampilele, a fost mereu pulverizată prin treptată instituire de *praefecti legionis*, în centre diferite, dar legați direct de *dux provinciae Daciae ripensis*. Acest proces a avut și unele urmări nefaste în sistemul de apărare a provinciei, căci efectivele rămîneau adesea numai pe hîrtie<sup>7</sup> și concentrarea de comandament în caz de efort însemnat devenea greoaie. Attila va putea ușor mătura, rînd pe rînd, cetățile și efectivele reduse ale acestor trupe. Modestia ca efectiv a acestor unități de pe limes o arată mulțimea și varietatea stampilelor lor găsite la Sucidava, unde, pentru apărarea și fortificarea unei cetăți destul de modeste ca suprafață, se face apel la ajutoare din întreaga provincie și chiar

<sup>1</sup> O. Seeck, în *RE*, II/1, 916 și urm.; Grosse, *op. cit.*, p. 20 și urm. și 101.

<sup>2</sup> *OR*, p. 353. *Cl.* și Veters, *op. cit.*, p. 19; Jordanes, *Gel.* 138 arată pătrunderea în mase mari a elementelor « barbare » la sud de Dunăre sub Theodosius I și așezarea lor în sate.

<sup>3</sup> Berchem, *op. cit.*, p. 99.

<sup>4</sup> Sub Dioclețian, de la 34 legiuni se ajunge la 68, ca pe timpul *Not. dig.*, cifra lor să fie de 174 pentru tot imperiul, V. Ritterling, *art. cit.*, 1350 și urm.; Besnier, *op. cit.*, p. 304 și urm.; Seston, *op. cit.*, p. 295 și urm. și Veters, *op. cit.*, p. 19.

<sup>5</sup> Grosse, *op. cit.*, p. 37.

<sup>6</sup> Berchem, *op. cit.*, p. 93.

<sup>7</sup> Grosse, *op. cit.*, p. 33 și Veters, *op. cit.*, p. 35 și urm.

de mai departe. Se trimiteau detașamente cu un efectiv redus și din diferite cetăți, fiindcă în general, armata era săracă în oameni apti pentru luptă și construcții. Atare înjghebări de detașamente modeste și mixte provenite din aceeași garnizoană sau din întreaga provincie, explică și menționarea lor în stampile colective, prin înscrierea unor toponimice (nr. 9, 19, 20, 29, 32, 34, 35, 39—41, 43—46, 48—51, 53, 54 și 56). Folosirea acestui tip de stampilă este mult mai frecventă în sectorul legiunii XIII Gemina (între Ratiaria și Dierna), în care lipsa de efective se pare a fi fost mai acută. De cele mai multe ori, comanda unor atare detașamente se încredința unor *praepositi*.

Se recunoaște în general că Dioclețian a fost preocupat mai mult de întărirea frontierelor decît de o reformă accentuată a armatei, operă ce se va desăvîrși de către Constantin cel Mare și succesorii săi<sup>1</sup>. Întărirea sistemului defensiv al Daciei Ripense de către capul tetrahiei se realizează în trei etape, în anii 294, 297 și 303, cînd împăratul inspectează garnizoanele ei, călătorește per *circuitum ripae Istriae* și se oprește în castele de seamă, ca Ratiaria, Cebrus, Varinia și Oescus<sup>2</sup>. Înmulțirea și întărirea substanțială a capetelor de pod de pe malul stîng al Dunării se deschide tot prin Constantin cel Mare.

În urma războiului cu Licinius din anul 314 e.n., Constantin își atribuie întreaga Dacie Ripensis, în care îl vom găsi mereu prezent<sup>3</sup>. Dar marile construcții de pe malul opus (cetatea Sucidava, podul pe Dunăre, cetatea constantiniană Dafne, restaurarea drumului pe Olt etc.), precum și lărgirea cuceririlor în fosta Dacie Traiană, îl preocupă pe acest împărat numai o dată cu lichidarea definitivă a rivalului său (anul 324 e.n.)<sup>4</sup>. Cu domnia lui Constantin se efectuează cele mai însemnate schimbări în organizarea și repartizarea trupelor din Dacia Ripensis, impuse de noile condiții create de el la nordul Dunării<sup>5</sup>. Întreaga armată de pe *ripa fluminis* trecea sub ordinele unui *dux* care trebuia să realizeze unitatea de comandă dintre diferitele fracțiuni militare. Acestei epoci de înviore a sistemului de apărare din Dacia Ripensis care se petrece de la Dioclețian la Constantin cel Mare îi aparține cea mai mare parte din grupul stampilelor discutate mai sus. Cu toate fisurile sale, acest scut organizat la Dunăre sub tetrahie și pe timpul dinastiei constantiniene va asigura prosperitatea centrelor urbane din Dacia Ripensis în secolul IV e.n.<sup>6</sup>. Limesul acestei provincii este însă total destrămat în timpul celor două campanii întreprinse la Dunărea de jos de către Attila în al cincilea deceniu al secolului V.

D. TUDOR

<sup>1</sup> Zosimus II, 34, 1. Grosse, *op. cit.*, p. 58; Besnier, *op. cit.*, p. 393 și urm.; Seston, *op. cit.*, p. 135 și urm. și 303 și Berchem, *op. cit.*, p. 113 și urm.

<sup>2</sup> Mommsen, *op. cit.*, II, p. 195 și urm. 238, 290; Patsch, *Beiträge*, III, 1, p. 8; Seston, *op. cit.*, p. 132 și urm. Vettters, *op. cit.*, p. 20 și urm. și Berchem *op. cit.*, p. 98. Seston, *ibidem*, p. 133 presupune că expresia *Dacia restituta* din Pan., VIII, 5,3, se referă la restaurări în Dacia Ripensis pe urmele pustiirilor carpo-bastarnice din anul 297 și nu la recuceriri în Dacia Traiană cum admit cercetătorii de pînă acum.

<sup>3</sup> Vettters, *op. cit.*, p. 21 și n. 210.

<sup>4</sup> OR, p. 338 și urm.

<sup>5</sup> Berchem, *op. cit.*, p. 85, 87, 108 și 115, ajunge la concluzia că numai acum se reallzează o delimitare precisă ca funcție, între armata sedentară de *ripenses* și aceea de manevră *comitatus*.

<sup>6</sup> V. Velcov, *Die thrakische und dakische Stadt in der Spätantike* (4—6 Jh.), Sofia, 1959, p. 260 (în l. bulgară cu rezumat german).

## К ВОПРОСУ О ВОЙСКЕ В DACIA RIPENSIS

## РЕЗЮМЕ

В работе исследуются 56 клейм на кирпичах и черепице, датированных периодом после ухода римлян из Дакии при Аврелиане и найденных в 11 римских крепостях по обоим берегам Дуная. Этот материал был найден в дунайской пограничной полосе, в провинции *Dacia Ripensis*, между реками Поречка (Югославия) и Вит (Болгария). Анализ этого эпиграфического материала позволил автору внести определенный вклад в изучение военной истории этой области — вопроса, до сих пор изучавшегося лишь на основании сведений, сохранившихся в *Not. Dig. or.*, XLII, 12—43.

Прежде всего автор дает новую расшифровку некоторых клейм. Так буквы DR, DRP, DAR и DRI (№№ 35, 39, 40, 43, 45, 46, 48, 50, 51, 53, 55, 56), предшествующие топонимическому названию могут читаться как название провинции *Dacia Ripensis*. Та же расшифровка предложена и для клейма DARP (№№ 20, 29 и *CIL*, III, 8075, 48 a — b). Для букв PR, за которыми следует название *Легиона V Macedonica* и топонимическое название (№№ 24, 25, 26, 28, 37), предложено дополнение pr(aefectus).

Эти клейма значительно содействуют и уточнению топонимических терминов. Название местности *Varinia* (№№ 8—11 и 31) появляется у античных авторов в различных вариантах, но никогда в правильном написании. Клейма сообщают подлинную форму: *Varinia*. Форма *Valeriana*, оспариваемая некоторыми современными авторами и рассматриваемая как искажение слова *Variniana*, подтверждается клеймом (№ 28). *Pontes* встречается на ряде клейм *Легиона XIII Gemina* (№№ 14, 42, 47 и 52) начала IV в. н.э. еще до переименования его в Трансдробету, как это указано в *Not. Dig. or.* XLII, 35. Как топонимический термин *Диана* еще не выяснена, однако она тождественна *Zanes* (Кладово в Югославии), где находятся значительные укрепления (№№ 40, 46, 48, 55). Исследуемые клейма не дают сведений о римских гарнизонах в Егете, Алимусе, Августе, Бургус Новусе, Бургозоне, Криспитий, Дортикуме, Сиосте, Состике, Трансалбе и Транслукуме, указанных в *Not. Dig. or.* Зато этот археологический материал доказывает существование в IV в. некоторых *praefecti legionis* в Утуме и Валериане, не известных по другим источникам. Их существование привело к сильному раздроблению *Легиона V Macedonica* в IV в. н.э. Из числа *cunei Dacia Ripensis* клейма указывают лишь на двух (№№ 10, 15, 18).

Клейма еще свидетельствуют о военном и строительном сотрудничестве между войсками провинции и войсками из *Moesia Prima* и Паннонии (№№ 13, 16, 20). Отряды из войска *Dacia Ripensis* были посланы также в Египет (стр. 352), в *Moesia Prima* (*CIL*, III, 8075, 48, б) и на восточное побережье Черного моря (№№ 30—32). В этих областях найдены их клейма.

Из числа военачальников клейма указывают на *praefecti legionis* (№№ 24, 28 и 37), заботившихся об укреплении лимеса фортификациями. В одном случае документирован и один *praefectus ripae* с местопребыванием в Варинии (№ 31).

Совершенно новым является указание одного клейма на существование *praepositus cohortis* (командующего когортой *Легиона V Macedonica* (№ 5).

Наименование *praepositus ripae* (или *limitis*), подчиненного префекту Легиона и ответственного за охрану и укрепления границы на меньшем участке, также встречается на нескольких клеймах (№№11, 12, 38).

В крепостях, выстроенных по обоим берегам Дуная главным образом Диоклетианом и Константином Великим, войска, составленные из *ripenses* и *comitalenses*, размещались одно возле другого. Археологические открытия в Сучидаве показывают, что в их ряды проникло много варваров в качестве наемников и колонов.

На основании указаний на клеймах можно установить, что при Диоклетиане оба легиона *Dacia Ripensis* разделились, имея по одному *praefectus* в Эскусе, Варинии, Ратиарии и Понтесе. В IV в. продолжалось умножение фракций в легионах; некоторые из них, например в Утусе и Валериане, исчезли: о них не упомянуто в *Not. Dig. or.* Поэтому в отличие от положения в соседних провинциях (*Moesia Secunda* и Скифия) в *Dacia Ripensis* не сохранилось единства командования вокруг одного *praefectus legionis*, и все префекты различных участков подчинялись непосредственно *dux provinciae*. Хотя количество частей умножилось, численность их непрерывно уменьшалась. Об этом свидетельствует большое число и разнообразие клейм из Сучидавы, куда на работы посылали отряды из разных областей провинции, так как численный состав их был сокращен. Кроме крепостей на южном берегу Дуная войско провинции занимало многочисленные плацдармы и в бывшей *Dacia Traiana* (Диерна, Дробета, Бистрец, Сучидава и др.), что подтверждается археологически и исследуемыми клеймами. Большинство этих северо-дунайских укреплений возвел Константин Великий, расширивший завоевания на левом побережье Дуная.

Лимес *Dacia Ripensis* с его крепостями и военной организацией был опустошен нападениями Аттилы.

#### ОБЪЯСНЕНИЕ РИСУНКОВ

Рис. 1. — *Dacia Ripensis* (карта).

Рис. 2. — Сучидава. Клейма на кирпичях и черепице.

Рис. 3. — Сучидава. Клейма на кирпичях и черепице.

Рис. 4. — Сучидава и Дробета. Клейма на кирпичях и черепице.

Рис. 5. — Эскус. Клейма на кирпичях и черепице.

#### CONTRIBUTION À L'HISTOIRE DE L'ARMÉE DE LA DACIA RIPENSIS

#### RÉSUMÉ

L'auteur a recueilli 56 estampilles imprimées sur des briques et des tuiles, postérieures à l'évacuation de la Dacie par Aurélien, et trouvées dans onze forteresses romaines des deux rives du Danube. Ce matériel a été découvert sur le limes danubien de la province de *Dacia Ripensis*, entre les rivières de

Porécka (Yougoslavie) et de Vit (Bulgarie). L'examen de ce matériel épigraphique permet à l'auteur d'apporter des données nouvelles relatives à la connaissance de l'histoire militaire de cette région, question étudiée jusqu'ici sur la seule base des renseignements fournis par la *Not. dig. or.*, XLII, 12—43.

On donne d'abord des solutions nouvelles pour la lecture de certaines estampilles. Ainsi les lettres DR, DRP, DAR et DRI (n<sup>os</sup> 35, 39, 40, 43, 45, 46, 48, 50, 51, 53, 55 et 56), précédant un toponyme, représentent le nom de la province, *Dacia Ripensis*. Cette lecture est également proposée pour l'estampille DARP (n<sup>os</sup> 20, 29 et *CIL*, III 8075, 48 a—b). Pour les lettres PR suivies du nom de la V<sup>e</sup> Légion *Macedonica* et d'un toponyme (n<sup>os</sup> 24, 25, 26, 28, 37), l'auteur propose la lecture *pr(aefectus)*.

Ces estampilles fournissent aussi d'importantes précisions sur certains toponymes. Le nom de la localité de *Varinia* (n<sup>os</sup> 8—11 et 31) apparaît sous différentes variantes de transcription chez les auteurs de l'antiquité, mais jamais correctement. Les estampilles nous en donnent la véritable forme: *Varinia. Valeriana*, nom contesté par des auteurs modernes et considéré comme une corruption de *Variniana*, voit confirmer son existence par une estampille (n<sup>o</sup> 28). On rencontre *Pontes* sur une série d'estampilles de la XIII<sup>e</sup> Légion *Gemina* (n<sup>os</sup> 14, 42, 47 et 52), du début du IV<sup>e</sup> siècle de notre ère, lorsqu'elle ne s'appelait pas encore *Transdrobeta*, comme c'est le cas dans la *Not. dig. or.*, XLII, 35. Comme toponyme, *Diana* était encore incertain, mais c'est le même nom que *Zanes* (Kladovo en Yougoslavie), localité ayant des fortifications importantes (n<sup>os</sup> 40, 46, 48 et 55). Les estampilles examinées par l'auteur n'ont pas encore fourni d'indications au sujet des garnisons romaines de: *Egeta*, *Almus*, *Augusta*, *Burgus Novus*, *Burgozono*, *Crispitia*, *Dorticum*, *Siosta*, *Sostica*, *Transalba* et *Translucum*, localités mentionnées dans la *Not. dig. or.* En revanche, ce matériel archéologique prouve l'existence, au IV<sup>e</sup> siècle, de *praefecti legionis* à *Utum* et à *Valeriana*, ignorés des autres sources. Les estampilles ne connaissent que deux des *cunei* de la *Dacia Ripensis* (n<sup>os</sup> 10, 15, 18).

Les estampilles dévoilent encore une collaboration militaire et de constructions, entre les troupes de la province et celles de la *Moesia prima* et de *Pannonie* (n<sup>os</sup> 13, 16, 20). De même, le groupe de troupes de la *Dacia Ripensis* a envoyé des détachements en *Egypte* (p. 352), en *Moesia prima* (*CIL*, III, 8075, 48, b) et sur la côte orientale de la mer Noire (n<sup>os</sup> 30—32), régions où apparaissent leurs estampilles. Parmi les commandants, les estampilles font connaître les *praefecti legionis* (n<sup>os</sup> 24, 28 et 37), auxquels incombait aussi le soin de fortifier le limes. Un seul cas semble attester un *praefectus ripae*, siégeant à *Varinia* (n<sup>o</sup> 31).

Tout à fait nouvelle est l'apparition sur une estampille d'un *praepositus cohortis* (qui commandait une cohorte de la V<sup>e</sup> Légion Macédonienne (n<sup>o</sup> 5). On rencontre également un *praepositus ripae* (ou *limitis*), dans plusieurs cas (n<sup>os</sup> 11, 12, 38), lequel était subordonné à un préfet de légion et chargé de la garde et de la fortification d'une portion de la frontière.

Dans les forteresses des deux rives du Danube, construites surtout par Dioclétien et Constantin le Grand, les armées formées de *ripenses* et *comitatenses* étaient placées l'une à côté de l'autre. Les découvertes archéologiques faites à *Sucidava* montrent que ces armées comprenaient de nombreux éléments barbares, qui y avaient été admis en qualité de mercenaires ou de colons.

Les informations fournies par les estampilles permettent à l'auteur d'établir que, sous Dioclétien, les deux légions de la Dacia Ripensis se sont divisées, envoyant chacune un *praefectus* à Oescus, Varinia, Ratiaria et Pontes. Ces fractions de légions ont continué à se multiplier au IV<sup>e</sup> siècle, tandis que d'autres, comme celles d'Utus et de Valeriana, ont disparu, car la *Not. dig. or.* ne les connaît plus. C'est pourquoi, à la différence de la situation existant dans les provinces voisines (Mésie seconde et Scythie), il n'y eut plus en Dacia Ripensis une unité de commandement autour d'un *praefectus legionis*, et tous les préfets des différents secteurs obéissaient directement au *dux provinciae*. Bien que l'on ait multiplié le nombre des unités, leur effectif diminua constamment. Cette situation se reflète dans la multitude et la variété des estampilles découvertes à Sucidava, où l'on envoyait pour certains travaux des détachements prélevés dans différentes régions de la province. Outre les forteresses de la rive méridionale du Danube, l'armée occupait encore de nombreuses têtes de pont dans l'ancienne Dacia Traiana (Dierna, Drobeta, Bistreț, Sucidava, etc.) attestées archéologiquement aussi par les estampilles dont on s'occupe ici. La majorité de ces fortifications nord-danubiennes ont été édifiées par Constantin le Grand, qui a augmenté aussi ses conquêtes au nord du Danube.

Le limes de la Dacia Ripensis, avec ses fortifications et son organisation militaire, fut désorganisé par les attaques d'Attila.

#### EXPLICATION DES FIGURES

- Fig. 1. — Carte de la *Dacia Ripensis*.  
 Fig. 2. — *Sucidava*. Estampilles sur briques et tuiles.  
 Fig. 3. — *Sucidava*. Estampilles sur briques et tuiles.  
 Fig. 4. — *Sucidava et Drobeta*. Estampilles sur briques et tuiles.  
 Fig. 5. — *Oescus*. Estampilles sur briques et tuiles.

---

1911  
1912  
1913  
1914  
1915  
1916  
1917  
1918  
1919  
1920  
1921  
1922  
1923  
1924  
1925  
1926  
1927  
1928  
1929  
1930  
1931  
1932  
1933  
1934  
1935  
1936  
1937  
1938  
1939  
1940  
1941  
1942  
1943  
1944  
1945  
1946  
1947  
1948  
1949  
1950  
1951  
1952  
1953  
1954  
1955  
1956  
1957  
1958  
1959  
1960  
1961  
1962  
1963  
1964  
1965  
1966  
1967  
1968  
1969  
1970  
1971  
1972  
1973  
1974  
1975  
1976  
1977  
1978  
1979  
1980  
1981  
1982  
1983  
1984  
1985  
1986  
1987  
1988  
1989  
1990  
1991  
1992  
1993  
1994  
1995  
1996  
1997  
1998  
1999  
2000  
2001  
2002  
2003  
2004  
2005  
2006  
2007  
2008  
2009  
2010  
2011  
2012  
2013  
2014  
2015  
2016  
2017  
2018  
2019  
2020  
2021  
2022  
2023  
2024  
2025

1911  
1912  
1913  
1914  
1915  
1916  
1917  
1918  
1919  
1920  
1921  
1922  
1923  
1924  
1925  
1926  
1927  
1928  
1929  
1930  
1931  
1932  
1933  
1934  
1935  
1936  
1937  
1938  
1939  
1940  
1941  
1942  
1943  
1944  
1945  
1946  
1947  
1948  
1949  
1950  
1951  
1952  
1953  
1954  
1955  
1956  
1957  
1958  
1959  
1960  
1961  
1962  
1963  
1964  
1965  
1966  
1967  
1968  
1969  
1970  
1971  
1972  
1973  
1974  
1975  
1976  
1977  
1978  
1979  
1980  
1981  
1982  
1983  
1984  
1985  
1986  
1987  
1988  
1989  
1990  
1991  
1992  
1993  
1994  
1995  
1996  
1997  
1998  
1999  
2000  
2001  
2002  
2003  
2004  
2005  
2006  
2007  
2008  
2009  
2010  
2011  
2012  
2013  
2014  
2015  
2016  
2017  
2018  
2019  
2020  
2021  
2022  
2023  
2024  
2025

1911 1912 1913 1914 1915 1916 1917 1918 1919 1920

1921 1922 1923 1924 1925 1926 1927 1928 1929 1930  
1931 1932 1933 1934 1935 1936 1937 1938 1939 1940  
1941 1942 1943 1944 1945 1946 1947 1948 1949 1950  
1951 1952 1953 1954 1955 1956 1957 1958 1959 1960  
1961 1962 1963 1964 1965 1966 1967 1968 1969 1970  
1971 1972 1973 1974 1975 1976 1977 1978 1979 1980  
1981 1982 1983 1984 1985 1986 1987 1988 1989 1990  
1991 1992 1993 1994 1995 1996 1997 1998 1999 2000  
2001 2002 2003 2004 2005 2006 2007 2008 2009 2010  
2011 2012 2013 2014 2015 2016 2017 2018 2019 2020  
2021 2022 2023 2024 2025



## O AȘCHIE PALEOLITICĂ DESCOPERITĂ LA DRIDU

În timpul săpăturilor de la Dridu (r. Urziceni reg. Ploiești) efectuate de către prof. Ion Nestor și Eugenia Zaharia în vara anului 1956, s-a găsit în pământul de azvirlitură o așchie de silex paleolitică (fig. 1)<sup>1</sup>.

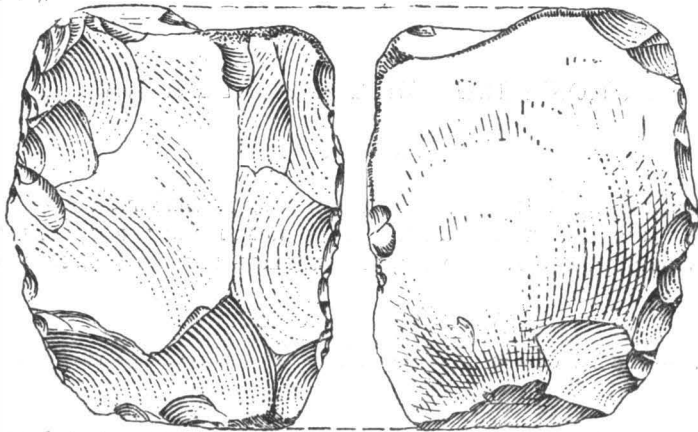


Fig. 1. — Dridu — așchie clactoniană.

Sondajele și săpăturile făcute acolo n-au mai scos la iveală alte obiecte paleolitice, fapt care ne face să credem că piesa a fost adusă aici din altă parte.

Așchia e lucrată dintr-un silex cu granulație fină. Suprafața ei e acoperită în întregime de o patină albă puternică, încît nu se poate observa culoarea silexului din care e lucrată.

Dimensiuni: 57 × 43 × 19 mm.

Suprafața de lovire e largă, puțin înclinată spre partea ventrală, bulbul de percuzie mare, prominent. Partea dorsală poartă negativele a mai multe

<sup>1</sup> Mulțumim și pe această cale prof. I. Nestor și Eug. Zaharia care ne-au pus piesa la dispoziție spre a o publica.

desprinderi anterioare și alte negative de desprinderi provenite în urma unor lovituri din părțile laterale pentru subțierea și ascuțirea marginilor.

Astfel, pe partea dreaptă se pot vedea ușor urmele a trei desprinderi mari, două din margine spre centru, cea de-a treia dată de pe planul de lovire.

Partea stângă a piesei fiind puternic uzată, ulterior a fost reascuțită prin mai multe lovituri din margine spre centru de data aceasta însă pe partea ventrală.

Piesa e în stare fragmentară. Spărtura s-a produs în vechime, probabil în timpul folosirii ei. Susținem că spărtura s-a produs în vechime întrucât suprafața rupturii e tot atât de puternic patinată ca și restul suprafețelor piesei.

Atât dimensiunile, forma piesei cât și mărimea planului de lovire, patina și luciul de rulare, pledează pentru încadrarea acesteia în paleoliticul inferior-clactonian.

Având însă în vedere faptul că piesa e izolată, și nu se știe din ce complex provine, întrucât această formă dăinue și mai târziu, încadrarea piesei este provizorie, făcută numai pe bază tipologică.

Important însă e faptul semnalării paleoliticului aici, rămânând pe mai departe ca o sarcină a noastră cercetarea acestor locuri.

M. BITIRI

## ОТЩЕП ЭПОХИ ПАЛЕОЛИТА, НАЙДЕННЫЙ В ДРИДУ

### РЕЗЮМЕ

При раскопках в Дриду, проводившихся в 1956 г., был найден кремневый отщеп, эпохи палеолита. Поскольку комплекс, к которому он принадлежит, неизвестен, его можно характеризовать только типологически.

### ОБЪЯСНЕНИЕ РИСУНКОВ

Рис. 1. — Дриду. Отщеп, относящийся к клактонианскому периоду.

## ÉCLAT PALÉOLITHIQUE EN SILEX DÉCOUVERT À DRIDU

### RÉSUMÉ

Pendant les fouilles effectuées à Dridu en 1956, on a trouvé un éclat paléolithique en silex. Comme on ignore le complexe dont il faisait partie, on ne peut l'encadrer que provisoirement, à l'aide de la typologie, dans le clactonien.

### EXPLICATION DES FIGURES

Fig. 1. — Dridu. Eclat clactonien en silex.

## UN ATELIER NEOLITIC PENTRU CONFECTIONAREA VÎRFURILOR DE SĂGEATĂ: «GRINDUL LUI IANCU MUȘAT»-ORLEA (r. Corabia, reg. Craiova)

Vizitînd în anul 1946 șantierul arheologic Vădastra, m-am deplasat împreună cu membrii colectivului acestui șantier, pînă la satul Orlea, spre a cerceta colecțiile de antichități ale învățătorilor C. Cumpănașu, C. Iliescu și E. Cumpănașu.

Atrăși de informația că pe « Grindul lui Iancu Mușat » se găsesc așchii de cremene în mare cantitate, am făcut împreună cu colecționarii locali, o deplasare la acest grind.

În adevăr, din toate grindurile bălților Dunării oltene cercetate pînă la acea dată, pe nici unul nu am aflat o bogăție atît de mare de silexuri. În cîteva ore s-au putut culege sute de așchii, care nu reprezentau altceva decît rămășițe de prelucrare.

Din cele cîteva sute de piese culese cu ușurință de la suprafață, nu s-a putut trage nici o concluzie avînd în vedere că toate erau așchii atipice, cîteva fragmente de lamă și un singur răzuitor.

Cum pe suprafața grindului apăreau și resturi ceramice aparținînd culturilor Cornișor și Coțofeni, o săpătură de verificare pentru stabilirea epocii căreia aparțin aceste silexuri pe acest grind s-a impus. Astfel, în anul 1946, B. Mitrea, Ion Nestor și Vl. Zirra, au executat aici cîteva sondaje ale căror rezultate nu le cunoaștem întrucît nu au fost publicate.

În urmărirea unor probleme legate de schimburi și ateliere de prelucrat unelte, precum și în dorința de a vedea dezvoltarea celui mai bogat muzeu sătesc oltean, a căruia activitate am sprijinit-o, am făcut o nouă deplasare la fața locului.

În lumina noilor metode de cercetare și a observațiilor din alte părți am dorit să știu care este rostul acestei profuziuni de rămășițe de prelucrare, ce anume s-a lucrat aici și cînd?

Mărturisesc că față de ultimele descoperiri și observații făcute la Giurgiu — Malu Roșu, Bodron în Moldova, Iosășel și Țara Oașului precum și față de importanța tot mai mare pe care o au descoperirile din vremea de trecere de

la sfârșitul paleoliticului spre începuturile neoliticului, bănuiam a afla, aci, unele dovezi materiale aparținând acestei perioade.

O cercetare amănunțită de numai câteva ore, a infirmat din plin această bănuială, iar truda nu a fost zadarnică, întrucît putem spune că în linii mari, răspunsul la întrebarea ce ne-am pus-o cu atîția ani în urmă l-am aflat.

În colectiv restrîns învățătorul C. Iliescu directorul muzeului și unul din vechii colecționari, E. Cumpănașu—un tînăr amator—și un sătean apropiat de interesele acestui muzeu sătesc, am reușit să dezlegăm enigma silexului de pe «Grindul lui Iancu Mușat».

Metoda de lucru, simplă; am cernut circa numai  $1/2 m^3$  din prundișul de pe marginea de sud a grindului, spălat de apele bălții în creștere, acolo unde la suprafață se vedeau nenumărate silexuri și destul de frecvente resturi ceramice, fragmente de scoici de apă dulce și alte resturi de locuire umană.

Cu această metodă am reușit să colectăm peste câteva mii de deșeuri de prelucrare a silexului și câteva zeci de fragmente ceramice.

Ca materie primă, ne aflăm în fața unui silex organogen, caracteristic depunerilor mezozoice din sudul Dunării.

Deci aprovizionarea cu materie primă era sigur de peste Dunăre, întrucît în nordul Dunării în preajmă, nu cunoaștem asemenea depozite de silex cretac și nici aluvionate de apele Dunării. Către aceeași concluzie ne duce și faptul că grindul respectiv este situat la numai circa 200—300 m de Dunăre.

E vorba de un grind care nici astăzi cînd nivelul apelor de inundăție este mult superior nivelului de altă dată, nu intră sub apă. Chitia lui ca și a grindurilor vecine: Grindul lui Vița și Picior-Gros, grindul Cremenarul și Măgura Grădiștea nu este acoperită de apele în creștere.

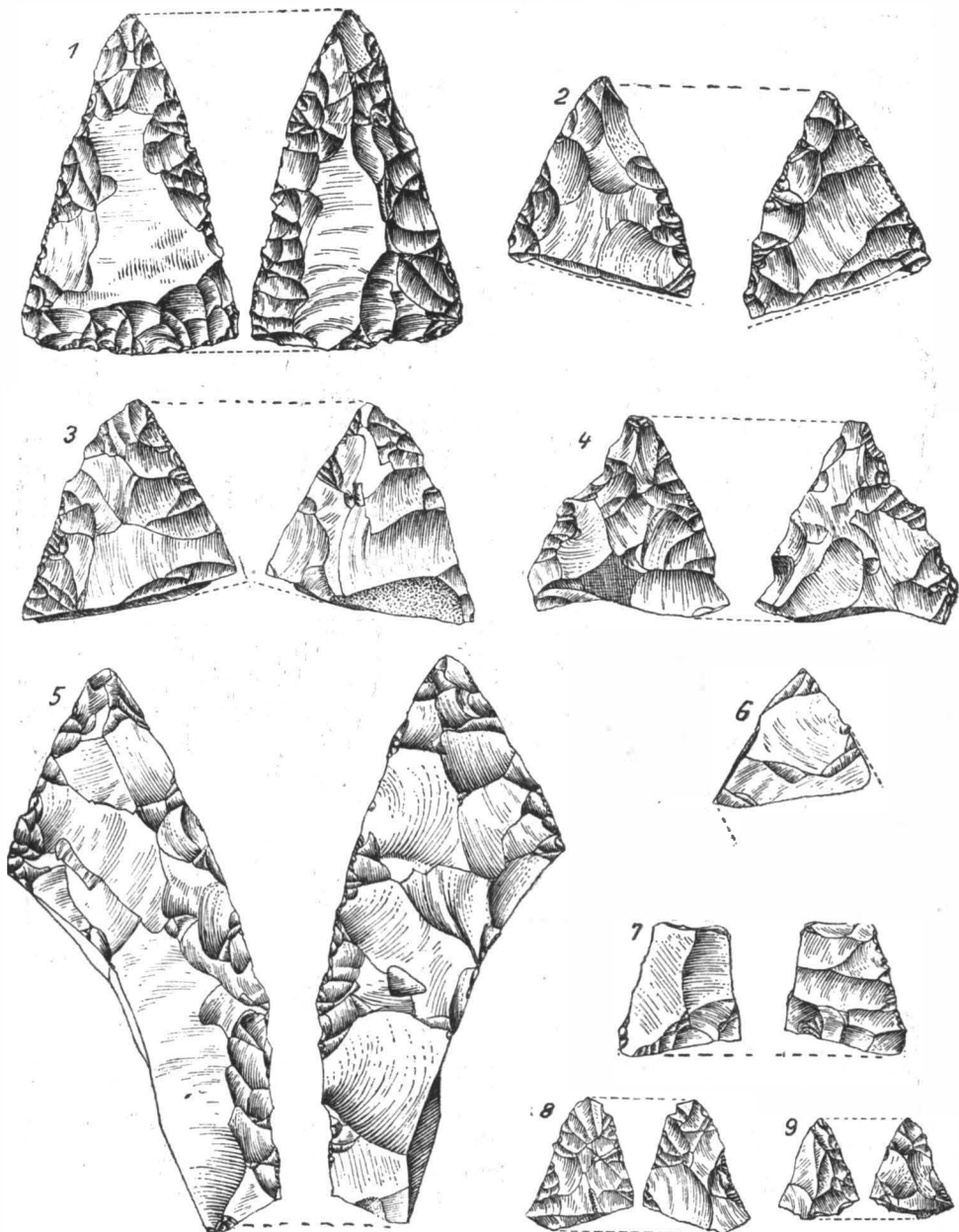
Sintem pe un grind — o dună — fixată de vegetație. Avînd în vedere ultima transgresiune marină care a inundat spre gurile Dunării însăși terasa inferioară, și o serie de lucrări de îndiguire în susul Dunării, lucrări care au dus la împotmolirea continuă a bălților și deci a creșterii nivelului apelor, în timpurile din urmă, ne putem da seama în ce siguranță erau vechii locuitori ai acestor grinduri cînd apele de inundăție nu atingeau în vremea aceea nici măcar poalele grindurilor.

Față de marele număr al rămășițelor de prelucrare descoperite numai la circa  $1/2 m^3$  de prundiș de plajă cernut, e de observat că nu am aflat măcar un singur nucleu — așchiile de descojire, așchiile de intrare în miez și o mulțime de așchioare microlitice ne-au îndreptat gîndul către prelucrarea unor unelte foarte fine. O săgeată întreagă și opt fragmente de săgeată triunghiulare, cu baza puțin arcuită în sus, ne îndreptățesc să spunem că «pe Grindul lui Iancu Mușat» ne aflăm în fața unui atelier pentru prelucrarea săgeților.

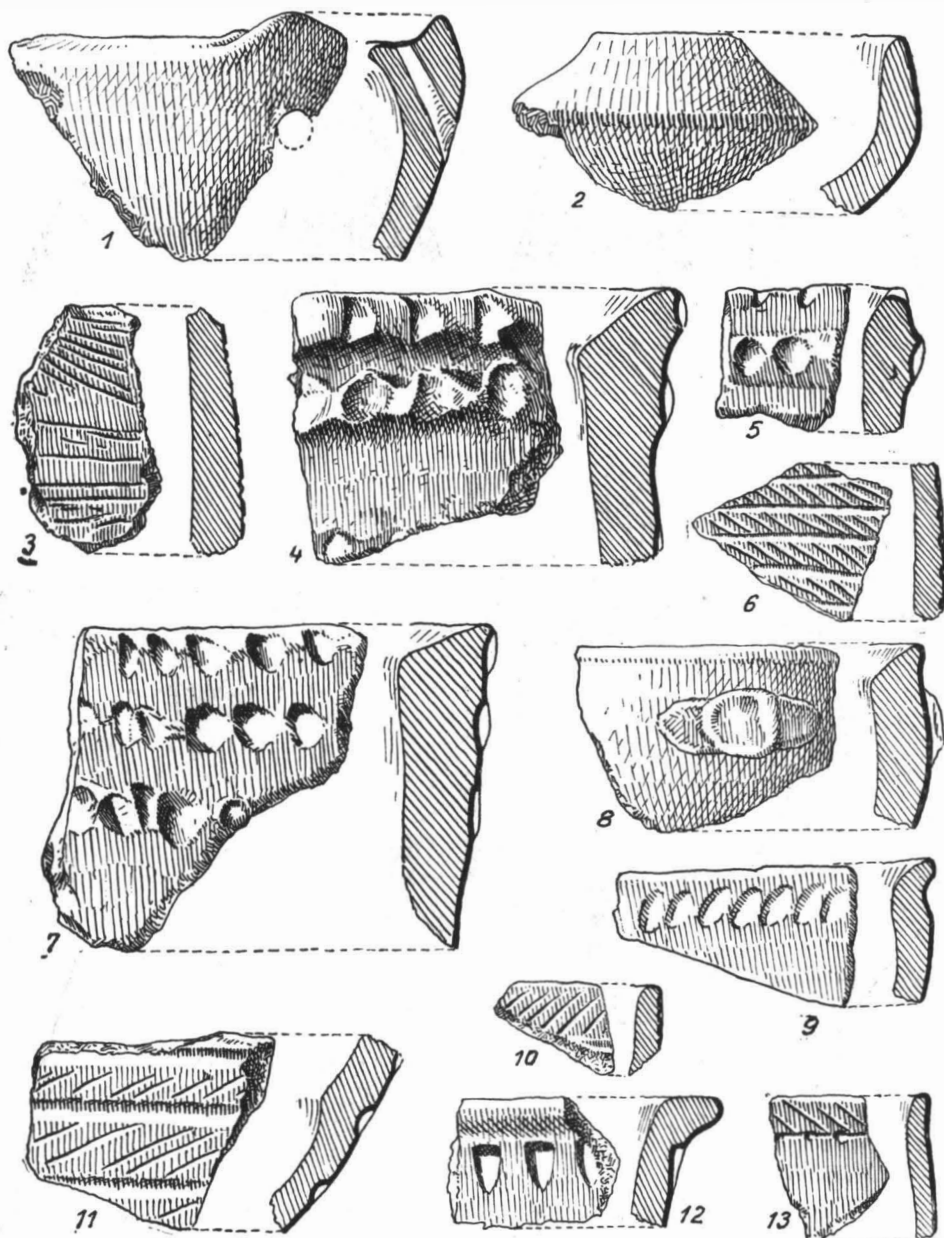
În ceea ce privește tehnica de lucru, metoda folosită era modelarea bifacială prin presiune.

Cunoaștem tipul acesta de săgeată, obișnuit în cultura neolitică olteană Cornișor.

Cîteva observații sumare făcute în malul unuia din șanțurile săpăturilor anterioare, ne arată că în momentul în care duna de nisip a început să fie solidificată, adică unde peste nisipul eolian curat, a început să se depună un sol mai bogat în humus, la o adîncime variînd între 38 și 50 cm adîncime, apare și primul semn de muncă și viață omenească pe acest grind.



Pl. I. — Orlea: 1, vîrf de săgeată; 2—9, fragmente de vîrfuri de săgeată.



Pl. II. — Orlea: 1 — 2, fragmente ceramice aparținând culturii Piscul Cornișorului; 3—13, fragmente ceramice aparținând culturii Coțofeni.

Ca hrană sînt prezente scoicile de Dunăre, nu cele de baltă, și peștele. Cele cîteva fragmente ceramice, descoperite în poziție stratigrafică precisă în asociere cu așchiile tipice rezultate de la prelucrarea săgeților, după pastă și decor aparțin culturii Cornișor. Altele în partea superioară aparțin culturii Coțofeni.

În concluzie, putem afirma că ne aflăm în fața unui atelier de prelucrare a săgeților, atelier a cărui activitate s-a desfășurat aici pe baza materiei prime aduse de pe malul drept al Dunării în perioada neolitică, aparținînd culturii Cornișor.

Problema are, fără îndoială, o deosebită importanță pentru circulația materiei prime, pentru centrele de prelucrare și în general pentru problema schimbului în această epocă.

Această descoperire este de natură să ducă și la alte concluzii de ordin social-economic, și anume: tehnica superioară de prelucrare bifacială prin presiune a virfurilor de săgeată, nu era la îndemîna oricui. Încă din această vreme se ajunsese la specializări tehnice în anumite ramuri de producție. Nu oricine în vremea aceea putea făuri un astfel de virf de săgeată, după cum nu oricine putea fi olar. Ne aflăm în fața unor produse create anume pentru schimb.

C. S. NICOLĂESCU-PLOPȘOR

## МАСТЕРСКАЯ ЭПОХИ НЕОЛИТА ДЛЯ ИЗГОТОВЛЕНИЯ НАКОНЕЧНИКОВ СТЕЛ

### РЕЗЮМЕ

По случаю исследований, проведенных в Орле на холме «Гриндуллуй Янку Мушат», было установлено, что на этом холме находилась мастерская по обработке стрел с использованием сырья, получаемого с правого берега Дуная; деятельность мастерской относится к эпохе неолита в период культуры Корнишор.

### ОБЪЯСНЕНИЕ РИСУНКОВ

Табл. I. — Орля. 1, наконечник стрелы; 2 — 9, фрагменты наконечников стрел.

Табл. II. — Орля. 1 — 2, фрагменты керамики, принадлежащей культуре Корнишор; 3 — 13, фрагменты керамики, принадлежащей культуре Коцофень.

## ATELIER NÉOLITHIQUE POUR LA CONFECTION DES POINTES DE FLÈCHES

### RÉSUMÉ

Les recherches effectuées à Orlea, au lieu dit «Grindul lui Iancu Mușat», ont permis d'y constater la présence d'un atelier destiné à la production des flèches. Cet atelier fonctionnait à l'époque néolithique (utilisant des

matières premières provenant de la rive droite du Danube) et appartenait à la civilisation de Cornișor (Sălcuța).

#### EXPLICATION DES FIGURES

Pl. I. — Orlea. 1, pointe de flèche; 2—9, fragments de pointes de flèches.

Pl. II. — Orlea. 1—2, fragments céramiques appartenant à la civilisation de Cornișor; 3—13, fragments céramiques de la civilisation de Coșofeni.

---



## MORMÎNTUL SCITIC DE LA SF. GHEORGHE

(r. Sf. Gheorghe, Reg. Aut. Maghiară)

Cu prilejul instalării unor apeducte într-o uliță nouă, numită str. Umbrei, în vara anului 1958 s-au descoperit mai multe mărgel colorate și verigi de bronz.

Direcțiunea Muzeului regional Sf. Gheorghe fiind sezisată a întreprins o săpătură de salvare.

Pe terenul unde s-a făcut descoperirea, care se află pe panta unui deal (fig. 1), a fost săpat un șanț lung de 200 m care a fost continuat în spre sud



Fig. 1. — Mormîntul scitic de la Sf. Gheorghe. Locul descoperirii.

pînă la pavajul străzii K. Marx, iar pe locul mormintului a fost deschisă o suprafață de  $5 \times 4$  m. Nici un obiect nu a fost găsit *in situ*. Prin urmare pentru așezarea scheletului și a inventarului în mormînt putem cita numai spusele muncitorului Pilbáth Francisc și ale locuitorului Nyilas János, în apropierea terenului căruia s-a făcut descoperirea. Din schelet au rămas numai dinții, descoperiți în partea nordică a șanțului, unde au fost găsite mărgelile și celelalte obiecte. S-a putut constata că orientarea scheletului — care aparține probabil unei fete — a fost nord-est — sud-vest. Adîncimea gropii a fost de 0,60 m;

după cit s-a putut observa, ea a fost ovală, cu fundul ușor albiat avînd dimensiunile de  $2 \times 1$  m.

Pămîntul a fost cercetat cu mare grijă și astfel au fost descoperite cîteva mărgelile, o aplică de bronz în formă de cerb și o brățară de bronz. Adăugîndu-se și obiectele găsite de Pilbáth și de Nyilas — care au fost achiziționate pentru Muzeul Sf. Gheorghe — inventarul mormîntului constă din următoarele: 1,

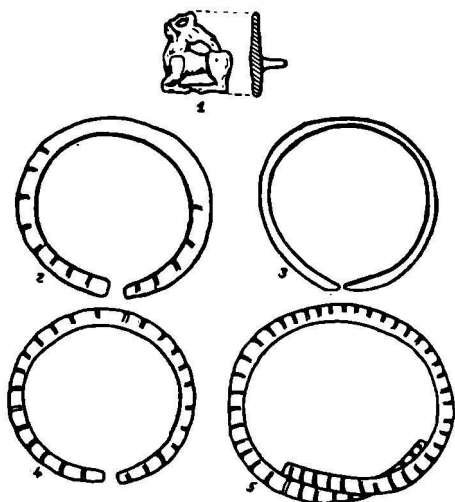


Fig. 2. — Aplică și brățările de bronz descoperite în mormînt.

rînduri de ochiuri și au dimensiuni între  $31 \times 19$  mm și  $9 \times 8$  mm (fig. 3/6). Una este tubulară. Cu un singur rînd de ochiuri sînt 31 de bucăți cu dimensiuni între  $24 \times 17$  mm și  $10 \times 5$  mm (fig. 3/7).

b) În afară de acestea zece mărgelile mai mici sînt colorate pe fond verzui cu ochiuri duble de culoare albă și albastră (fig. 3/5). O mărgea, păstrată fragmentar, e de culoare neagră și ornamentată cu ochiuri albe, iar șase mărgelile mici, dintre care una e mai mare, sînt de culoare albastră. O singură mărgea de culoare albastră e ornamentată în culoare albă cu zig-zaguri; la aceasta cei doi poli sînt șlefuiți. O mărgea mică de culoare galbenă este prevăzută cu mici puncte împunse.

c) În afară de mărgelile descrise mai sus, s-a mai găsit o mărgea de sticlă cu suprafața crestată și cu dimensiunile de  $12 \times 15$  mm (fig. 3/4), una de chihlimbar de formă ovoidă (fig. 3/3) și un mic disc de grafit perforat, avînd dimensiunile de  $21 \times 11$  mm. Pe o față a discului se află șase puncte incizate (fig. 3/2).

2. *Brățări de diferite tipuri:* a) brățară de bronz cu capetele petrecute, de secțiune rotundă; suprafața externă e crestată vertical. Are o formă ovală, cu dimensiunile de  $7,9 \times 7$  cm, grosimea barei fiind de 6 mm (fig. 4/3, 3 a și fig. 2/5).

b) Brățară de bronz cu capetele deschise; la suprafață e ornamentată cu linii crestate vertical, care se repetă după un mic spațiu lăsat neornamentat.

mărgelile de pastă de sticlă, ornamentate cu ochiuri în diferite mărimi; cîteva sînt de culoare albastră; 2, o perlă de sticlă verzuie; 3, un mic disc de grafit, perforat și decorat cu șase alveole pe una din fețe; 4, o perlă ovoidă de chihlimbar; 5, patru brățări de bronz; 6, o verigă mare de bronz, avînd pe marginea ei șase verigi mai mici; 7, două bucăți de bară de fier; 8, o fibulă; 9, o aplică de bronz în formă de cerb; 10, un nasture de bronz; 11, un inel de buclă din bronz; 12, o verigă de bronz; 13, resturi de spirale și de plăci de bronz. Vase nu s-au găsit.

Dăm aici descrierea obiectelor, care formau inventarul mormîntului.

1. *Mărgelile* (fig. 3). Acestea sînt:

a) Mărgelile de pastă ornamentate cu ochiuri, colorate în galben, alb și albastru. Dintre acestea, 36 de bucăți întregi și cinci fragmentare sînt cu două




Fig. 3. — Aplică de bronz, mărgelile de pastă de sticlă și alte obiecte din mormânt.

Forma e ovală, bara de secțiune rotundă, dimensiunile de  $6,8 \times 6,3$  cm. Grosimea barei e de 6 mm (fig. 4/2,2a și fig. 2/2).

c) Brățară de bronz cu capetele deschise și secțiunea rotundă, ornamentată prin creștături verticale, care se repetă după un spațiu liber. Are forma ovală cu dimensiunile de  $6,6 \times 6,2$  cm, grosimea barei fiind de 5 mm. Pe partea de jos sînt lipite resturi de fier (fig. 4/1,1a și fig. 2/4).




Fig. 4. — Brățările de bronz și fragmente de fier.

d) Brățară de bronz cu capetele deschise, făcută din bară plată; are o formă rotundă cu dimensiunile de  $6,1 \times 6,3$  cm; grosimea barei e de 5 mm (fig. 4/4 și fig. 2/3).

3. Verigă de bronz cu diametrul de 6,1 cm, măsurat pe dinafară; are pe margine șase verigi mai mici. Una dintre acestea a fost ruptă de către descoperitor, dar s-a păstrat (fig. 5/2).

4. Două bucăți de bară de fier; sînt probabil părți dintr-o brățară de fier cu o grosime de 1 cm (fig. 4/5).

5. Arcul unei fibule de bronz, cu spirală la amîndouă capetele; acul lipsește. Fragmentul are o lungime de 6,2 cm; firul e gros de 3 mm (fig. 5/1).

6. Aplică de bronz reprezentînd un cerb culcat cu capul întors înapoi și cu picioarele trase sub corp. Coarnele sînt reprezentate printr-o semilună în forma unui scut grecesc (*pelle*). Urechea e ovală iar ochiul redat printr-un cerc incizat. Pulpelile sînt accentuate prin relief. Pe dos se află o ureche, care

servea pentru fixarea obiectului. Dimensiunile aplicii sînt:  $2,4 \times 2,7$  cm cu o grosime de 3 mm (fig. 2/1 și fig. 3/1, 1 a).

7. Nasture de bronz, cu o gaură provenind dintr-o greșeală de turnare; este prevăzut cu o ureche și are diametrul de 3,1 cm (fig. 5/5, 5 a).

8. Inel de buclă de bronz cu capetele conice; mărimea este de 2,1 cm (fig. 5/6).




Fig. 5. — Obiecte de podoaabă.

9. Verigă de bronz de formă ovală, din bară cu secțiunea rotundă. Diametrul este de  $36 \times 35$  mm; grosimea barei, de 5 mm (fig. 5/7).

10. Spirale de bronz și bucăți de plăci de bronz; sînt lucrate dintr-o placă cu o grosime de 3 mm. O bucată de placă de bronz, după restul unui nit pare a fi fost fixată pe un obiect de piele sau de lemn (fig. 5/3—4 d).

Analogii pentru inventarul mormîntului de la Sf. Gheorghe, afară de cele cunoscute din Transilvania, se găsesc în cimitirul hallstattian de la Szentes Vekerzug în R. P. Ungară.

Mărgelele de pastă ornamentate cu ochiuri sînt cunoscute din inventarele mormintelor nr. 34, 35 de la Szentes Vekerzug<sup>1</sup>. Tot în aceste morminte au

<sup>1</sup> M. Pârducz, *Le cimetièr hallstattien de Szentes Vekerzug*, II, în *ActaArch*, 4, 1954, pl. X/13—15, 16; XI/1—23, 33, 35.

mai fost găsite și mărele de sticlă cu suprafața crestată, ca și în mormintul de la Sf. Gheorghe. Mărelele de chihlimbar sînt cunoscute din cimitirul de la Tiszalök Vásárhalom<sup>1</sup>.

Brățara cu capetele încălecate și ornamentată cu creștături verticale, cu secțiunea rotundă, precum și cele cu capetele deschise, figurează tot în materialul mormintelor nr. 39, 63, 147 din cimitirul de la Szentés Vekerzug<sup>2</sup>. Acest tip de brățară, cu capetele deschise, confecționat din bară plată neornamentată, cu secțiune ovală, precum și cel făcut din fier se găsesc de asemenea în inventarul acestui cimitir<sup>3</sup>. Inelul de buclă de bronz, cu capetele conice și spiralele de bronz, sînt cunoscute și din descoperirile din Transilvania<sup>4</sup> și din mai multe morminte ale cimitirului de la Szentés Vekerzug<sup>5</sup>.

Pentru fibulă, analogia cea mai exactă o găsim în Transilvania, în fibula din mormintul scitic de la Proștea Mică<sup>6</sup>; dar ea este cunoscută și din cimitirul de la Szentés Vekerzug<sup>7</sup>. Acestea din urmă sînt prevăzute cu placă la picior, ca și cea de la Tg. Mureș<sup>8</sup>, și reprezintă un tip mai vechi ca exemplarul nostru.

Veriga de bronz, avînd de obicei pe margine patru inelușe — în timp ce la exemplarul nostru sînt șase — este cunoscută din mormintele așa-zise «scitice» descoperite în Transilvania la Aiud<sup>9</sup>, la Simeria<sup>10</sup>, și din R. P. Ungaria din cimitirele de la Nyíregyháza-Vágóhid și Tiszalök Vásárhalom<sup>11</sup>. Aplica de bronz, reprezentînd un cerb culcat este deocamdată singura piesă de acest fel cunoscută în Transilvania. Din punct de vedere al concepției artistice și al prelucrării stilistice, ea prezintă analogii cu cerbii de aur descoperiți în mormintele de incinerare de la Zöldhalompuszta și Tápíószentmárton<sup>12</sup>, în R. P. Ungară. Unele caracteristici de stil ale aplicii, ca prelucrarea ochiului și reprezentarea figurii cerbului, cu linii accentuate, arată multe asemănări cu figurile de leu de pe minerul săbiei găsite la Dobolii de Jos<sup>13</sup>. Deosebirile ce se constată între aplicile de cerb descoperite în R. P. Ungară și cerbul găsit la Sf. Gheorghe se datoresc și procedurilor diferite de lucrare a lor. Piesele din Ungaria au fost ciocănite din placă de aur, iar cea de la Sf. Gheorghe a fost turnată.

<sup>1</sup> A. Bottyán, *Szkiták a Magyar Alföldön. Rég. Füzetek (Sciți pe cîmpia maghiară. Caiete de arheologie)*, 1, 1955, pl. III/26.

<sup>2</sup> M. Párducz, *op. cit.*, pl. XII/4-5; XIX/4-5; *ibidem*, III, 1955, pl. X1/2.

<sup>3</sup> *Ibidem*, II, pl. XIV/6; *ibidem*, III, pl. III/5 și XIX/12.

<sup>4</sup> M. Roska, *Skytha sirok Piskiről (Morminte scitice de la Piski)* (azi Simeria), în *DoljCluj*, IV, 1913, fig. 6, 17, 19.

<sup>5</sup> M. Párducz, *op. cit.*, III, p. II/9-24; pl. III/19-20.

<sup>6</sup> M. Roska, *Skytische Allertümer Siebenbürgens*, în *ESA*, XI, p. 175, fig. 13 d.

<sup>7</sup> M. Párducz, *op. cit.*, II, pl. XVII/3 și X1X/17.

<sup>8</sup> I. Kovács, *A marosvásárhelyi őskori telep, skytha és népvándorlaskori temető (Așezarea preistorică de la Tg. Mureș, cimitirul scit și din epoca migrațiilor)*, în *DoljCluj*, VI, 1915, fig. 30/15 a-c.

<sup>9</sup> M. Roska, *op. cit.*, fig. 23/4.

<sup>10</sup> M. Roska, *Skytha sirok Piskiről (Morminte scitice de la Piski)* (azi Simeria), în *DoljCluj*, IV, 1913, fig. 2/1.

<sup>11</sup> A. Bottyán, *op. cit.*, pl. III/18-28.

<sup>12</sup> N. Fettich, *A tápiószentmártoni aranyszarvas (Cerbul de aur de la Tápíószentmárton)*, în *AE*, 1927, p. 138-145; idem, *A zöldhalompusztai szkitatelet (Descoperirea scitică de la Zöldhalompuszta)*, în *ArchHung*, III, 1928.

<sup>13</sup> N. Fettich, *Az aldobolyi kard koráról (Despre vîrsta săbiei de la Dobolii de Jos)*, în *Emlékkönyv*, 1929, p. 352, fig. 1.

Prototipul acestei aplicații trebuie să fie căutat în aria civilizației grecești, fapt dovedit și de reprezentarea coarnelor printr-o *pelle*, scut ionic cunoscut, din lumea grecească. Materialul aplicații diferă de materialul celorlalte obiecte de bronz descoperite în mormintă; prin urmare se poate presupune că aplicația nu e un produs local, ci un import grecesc dintr-un oraș de pe litoralul Mării Negre, probabil din Olbia.

Deși obiectele n-au putut fi studiate *in situ* în mormintă, totuși inventarul descoperit contribuie mult la lărgirea cunoștințelor noastre referitoare la cultura materială așa-zisă «scitică» din Transilvania.

Mărgelele de pastă cu ochiuri, precum și cea de sticlă sînt produse grecești ca și aplica de cerb; restul inventarului este de origine locală. Prototipurile podoabelor de bronz se găsesc în cultura locală din prima vîrstă a fierului (Hallstatt). Acest fapt e dovedit de brățările de bronz și de fibulă, care sînt obiecte tipice cunoscute din prima vîrstă a fierului din Europa Centrală. Veriga de bronz cu inelușe pe margine arată, după Meliukova, o influență celtică din perioada timpurie, ca și brățările crestate<sup>1</sup>. După părerea noastră, aceste obiecte își au prototipurile tot în cultura locală hallstattiană, după cum vedem depozitele de bronz din Transilvania, care se datează din prima vîrstă a fierului.

Aplica de cerb descoperită într-un mormintă feminin de inhumăție arată că acest obiect a fost întrebuițat nu numai ca aplica de scut<sup>2</sup> după cum se presupune despre cele găsite în mormintele de incinerăție din Ungaria, dar probabil indică și starea socială. Părerea cercetătoarei sovietice Meliukova, că aplica de aur în formă de cerb de la Zöldhalompusztza nu este o lucrare scitică, ci numai inspirată din artă scitică, se poate accepta și pentru cerbul găsit la Sf. Gheorghe<sup>3</sup>.

În mormintă nu s-au găsit vase. Inventarul nu conține însă nici un obiect despre care să se poată afirma cu siguranță că este de origine scitică. O parte din inventar este de factură grecească, iar restul aparține culturii materiale a populației locale băștinase din prima vîrstă a fierului. Acest inventar e cunoscut și din R. P. Ungară, din cimitirul de la Szentés Vekerzug. Legăturile ce există între descoperirile așa-zise «scitice» din Transilvania, cu cele din cimitirul de la Szentés Vekerzug au fost observate și de alți cercetători. Iar ultimele cercetări executate de Párducz la Szentés Vekerzug au dovedit și mai pregnant legăturile culturale ce au existat între Transilvania și cîmpia ungară<sup>4</sup>. Singura deosebire este numai că în R. P. Ungară acest inventar se găsește și în morminte de incinerăție și în cele de inhumăție. În Transilvania însă sînt cunoscute numai morminte de inhumăție și nici înmormintări cu cai nu sînt pînă în prezent atestate, cum crede Párducz. Ștefan Kovács crede, pe baza mormintelor de la Tg. Mureș, că este vorba de o cultură locală izolată<sup>5</sup>. Săpăturile executate la

<sup>1</sup> A. I. Meliukova, *К вопросу о памятниках скифской культуры на территории средней Европы*, în SA, XXII, p. 248—249.

<sup>2</sup> N. Fettich, *A garcinovoi szkila lelel (Descoperirea scitică de la Garcinovo)*, în ArchHung, XV, 1934, p. 30.

<sup>3</sup> A. I. Meliukova, *op. cit.*, p. 248.

<sup>4</sup> M. Párducz, *Szkillakori kulalásunk újabb eredményei (Rezultatele mai noi ale cercetărilor noastre asupra epocii scitice)*, în AÉ, 82, 1955, 2, p. 160.

<sup>5</sup> I. Kovács, *op. cit.*, p. 270.

Cristești<sup>1</sup> au dovedit că descoperirile din Transilvania cu aspect scitic aparțin unei culturi ale cărei urme se găsesc pe tot teritoriul Transilvaniei. Această cultură, în care elementele locale sînt dominante, reflectă și o influență greco-scitică. Caracterul comun al inventarelor mormintelor din Transilvania cu cele din Ungaria arată că această cultură a fost răspîndită pe un teritoriu destul de vast, cuprinzînd și Podolia de vest<sup>2</sup>. Fiecare teritoriu are la baza lui cultura locală, în Transilvania ca și în Ungaria, Hallstatt tîrziu, iar în Polonia cultura Wysocko. Diferitele aspecte ale acestei culturi pe teritoriul respectiv derivă din cultura locală și din compoziția populației băștinașe. În Ungaria se pare că în această epocă populația nu era unitară din punct de vedere etnic, după cum reiese și din folosirea celor două rituri de înmormîntare<sup>3</sup>. În Transilvania ritul de înmormîntare al inumației, precum și ceramica arată că populația nu era stratificată și că era aceeași ca și populația locală de la sfîrșitul primei vîrste a fierului.

Deocamdată nu sîntem în stare să stabilim cu siguranță dacă a fost numai o influență de cultură sau au existat și legături etnice cu sciții. Însă descoperirile așa-zise « scitice » din Transilvania, printre care și cea de la Sf. Gheorghe, nu pot fi atribuite sciților, ci populației locale influențate de cultura scitică. Acest fapt e dovedit și de ultimele cercetări sovietice<sup>4</sup> și romîne<sup>5</sup>, care arată că în Transilvania cultura așa-zisă « scitică » e un rezultat al influenței, nu al prezenței sciților.

Mormîntul de la Sf. Gheorghe se poate data, pe baza inventarului de caracter hallstattian, în secolele VI-V î.e.n.

SZÉKELY ZOLTÁN

## СКИФСКОЕ ПОГРЕБЕНИЕ ИЗ СФЫНТУ ГЕОРГЕ

### РЕЗЮМЕ

В городе Сфынту Георге, на улице Карла Маркса при рытье канав для водопровода было обнаружено погребение с труположением, содержащее скелет молодой женщины.

Погребение ориентировано с северо-востока на юго-запад. Инвентарь погребения состоит из глазчатых бусин, сделанных из стекловидной массы, стеклянной бусины, янтарной бусины, маленького графитного диска, четырех бронзовых браслетов, одного железного браслета в фрагментарном состоянии, одного бронзового звена с шестью маленькими звеньями, фибулы с пружинкой, бронзовой бляшки, изображающей оленя, височного кольца,

<sup>1</sup> Z. Székely, *Cercetări arheologice în Reg. Aut. Maghiară*, în *Materiale*, VI, p. 191.

<sup>2</sup> T. Sullmirski, *Scytowie na Zachodnem Podolu*, 1936, p. 119—120.

<sup>3</sup> M. Párducz, *op. cit.*, p. 159.

<sup>4</sup> A. I. Mellucova, *op. cit.*

<sup>5</sup> D. Popescu, *Problema sciților din Transilvania în opera lui Vasile Pârvan*, în *SCIV*, IX, 1, 1958, p. 31—32.



звена, остатков пружинок и бронзовых пластинок. Найденные предметы имеют аналогии в инвентаре погребений в Сентеш Векерцуг.

Погребение принадлежит так называемому скифскому населению, проживавшему в VI—V вв. до н.э.

### ОБЪЯСНЕНИЕ РИСУНКОВ

Рис. 1. — Скифское погребение из Сфынту Георге. Место, где оно было найдено.

Рис. 2. — Бляшка и бронзовые браслеты, найденные в погребении.

Рис. 3. — Бронзовая бляшка, бусины из стекловидной массы и другие предметы из погребения.

Рис. 4. — Бронзовые браслеты и железные фрагменты.

Рис. 5. — Украшения.

## LA TOMBE SCYTHIQUE DE SFÎNTU GHEORGHE

### RÉSUMÉ

Une tombe à inhumation, d'une jeune femme, a été découverte dans la ville de Sfintu Gheorghe, lors de l'ouverture, rue Karl Marx, d'une tranchée destinée à une conduite d'eau.

Cette tombe était orientée nord-est — sud-ouest. Son mobilier consistait en: perles de pâte de verre munies d'œillets, une perle de verre et une autre en ambre, un petit disque de graphite, quatre bracelets de bronze, un fragment de bracelet en fer, un anneau de bronze muni de six petits anneaux, une fibule à arc, une applique de bronze en forme de cerf, un anneau de boucle, un anneau, des débris de spirales et de plaques de bronze. Tout cela indique des analogies avec le mobilier funéraire des tombes de Szentes Vekerzug.

Cette tombe appartient à la population dite scythique des VI<sup>e</sup> — V<sup>e</sup> siècles avant notre ère.

### EXPLICATION DES FIGURES

Fig. 1. — Tombe scythique de Sf. Gheorghe. Emplacement de la découverte.

Fig. 2. — Applique et bracelets en bronze trouvés dans la tombe.

Fig. 3. — Applique de bronze, perles en pâte de verre et autres objets provenant de la tombe.

Fig. 4. — Bracelets en bronze et fragments de fer.

Fig. 5. — Parures.



## ÎN LEGĂTURĂ CU STATUILE «SCITICE»

Într-un articol recent, N. G. Elaghina prezintă două stele antropomorfe scitice din muzeul Nikolaev <sup>1</sup>. Prima a fost găsită în 1917 pe un kurgan în partea de nord-est a satului Kalinovka; cea de-a doua a fost descoperită în 1955 pe teritoriul satului Ternovka, la gura riului Ingul.

Pornind de la cea de-a doua descoperire, autoarea încearcă datarea piesei și face o serie de considerații în legătură cu semnificația acestui grup de monumente pe care le leagă neîndoios de cultul morților, iar în legătură cu prezența akinakes-ului, crede că probabil nu era socotit ca insignă a puterii regale. Totodată prezintă și un tabel al celor 13 statui cunoscute pînă acum de pe teritoriul U.R.S.S.

Statuia de la Ternovka ne cere să reluăm problema statuii de la Sibioara cu care aceasta prezintă multe asemănări. Într-un articol privitor la statuile din Dobrogea, luasem în considerație și statuia de la Sibioara <sup>2</sup> și pornind de la desenul publicat <sup>3</sup> făcusem unele apropieri nepotrivite cu una din stelele cimitirului de la Ananino. La o examinare atentă a statuii de la Sibioara am putut constata că pumnalul scitic este reprezentat pe statuie atîrnînd ușor oblic de la centură și nu vertical, și nicidecum fără teacă, ci în teacă cu prelungire laterală pentru suspendare de formă alungită și cu capătul rotunjit, ceea ce evident face ca orice comparație cu stela mai sus amintită să nu mai fie valabilă (fig. 1). Această observație permite și discutarea problemei datării monumentului, data propusă anterior urmînd a fi modificată <sup>4</sup>.

Statuia de la Ternovka, pînă în prezent cea mai bună paralelă pentru statuia de la Sibioara, este sculptată în calcar, are înălțimea de 0,93 m și este deosebit de îngrijit lucrată pentru această serie de monumente. Aparține tipului cu multe reprezentări: rhyton, centură, akinakes, goryt și în plus o cute de ascuțit de tip obișnuit scitic. Datarea piesei a prezentat unele difi-

<sup>1</sup> N. G. Elaghina, *Скифские антропоморфные стелы Николаевского Музея*, în SA, 2, 1959, p. 187 și urm.

<sup>2</sup> A. D. Alexandrescu, *Două statui traco-scitice din Dobrogea*, în SCIV, IX, 2, 1958, p. 292 și urm.

<sup>3</sup> V. Canarache, *Considerații asupra unei statui inedite din timpul orînduirii comunei primitive în Dobrogea*, în SCIV, IV, 3-4, 1953, p. 709 și urm., pl. II și IV.

<sup>4</sup> Mulțumesc direcțiunii Muzeului din Constanța pentru fotografia trimisă.

cultăți: tipul pumnalului cu minerul terminat în antene are o bună paralelă în akinakes-ul de la Solocha datat la începutul secolului al IV-lea î.e.n., totuși tăișul lat poate fi datat cel mai târziu la sfârșitul secolului al V-lea î.e.n. Pe de altă parte, pasărea stilizată de pe rhyton și capătul arcului sînt tipice pentru secolele VI și V î.e.n., iar buzunarul pentru săgeți al goryt-ului se datează în a doua jumătate sau la sfârșitul secolului al V-lea î.e.n. Statuia de la Ternovka prezintă o modelare îngrijită a părului și trăsăturilor feței precum a omoplaților și brațelor, iar prezența mustăților face ca asemănarea cu statuia de la Sibioara să fie și mai evidentă. Trebuie să subliniem însă faptul că statuia de la Sibioara este mult mai rudimentar lucrată.



Fig. 1.— Statuia de la Sibioara. Muzeul regional Constanța.

Reluarea încercării de datare a piesei de la Sibioara nu este lipsită de dificultăți. Teaca pumnalului de tip Kelermes-Melgunov ne duce către jumătatea secolului al VI-lea î.e.n., dar asemănarea cu Ternovka precum și prezența atributelor mai numeroase ne impune o datare în cuprinsul secolului al V-lea. Este probabil ca Sibioara să fie ceva mai timpurie decît Ternovka, fără ca să fie vorba de o deosebire mare de timp. Astfel ni se pare că mijlocul secolului al V-lea î.e.n. ar fi cea mai potrivită dată, cu toată prezența elementului arhaic reprezentat de teaca pumnalului.

Această datare este permisă și de toporul cu două tăișuri ce apare pe statuie atârnat la centură alături de pumnal. Topoare din fier asemănătoare ca formă s-au găsit pe teritoriul R.P.R. în necropolele de la Ferigele<sup>1</sup>, Gogoșu<sup>2</sup> și Bîrsești<sup>3</sup>. La Ferigele și Bîrsești topoarele au apărut în complexe în care se găsesc

și pumnale de tip akinakes, deși pînă acum nu s-au găsit niciodată chiar în același mormînt. În ambele necropole predomină elementele tracice.

<sup>1</sup> Alexandru Vulpe, *Săpăturile de la Costești-Ferigele*, în *Materiale*, VI, 1959, p. 241 și fig. 3/5.

<sup>2</sup> D. Berciu și Eug. Comșa, *Săpăturile de la Balta Verde și Gogoșu (1949–1950)*, în *Materiale*, II, 1956, p. 419, fig. 147/1 = 181/8.

<sup>3</sup> Sebastian Morintz, *Săpăturile de la Bîrsești-Vrancea*, în *Materiale*, V, 1959, p. 358, fig. 5.

Cea de la Bîrsești se datează în a doua jumătate a secolului al VI-lea și în prima jumătate a secolului al V-lea, iar Ferigele între secolele VI—IV î.e.n. Topoarele amintite mai sus se deosebesc însă de cel reprezentat pe statuia de la Sibioara prin linia lor arcuită cu tășurile lătite și căzute. La Sibioara, toporul are axul drept, așa cum apare pe unele basoreliefuri persane<sup>1</sup>.

N. G. Elaghina făcuse o apropiere între statuia de la Ternovka și statuia I de la Krasnodar<sup>2</sup>. Aproximarea este justificată de modelarea îngrijită a pieselor față de celelalte cunoscute, care se prezintă mult mai schematic realizate. Dar statuia de la Krasnodar reprezintă tipul cel mai evoluat al statuilor scitice, sau mai degrabă piesa la care influența artei statuare grecești se resimte cel mai mult, căci merge pînă acolo încît brațul să fie modelat desprins de corp, ceea ce nu e cazul nici la Ternovka și cu atît mai puțin la Sibioara.

★

Ni se pare util a reproduce tabelul întocmit de Elaghina pentru statuile scitice cu toate atributele ce apar pe ele, adăugînd piesele descoperite pe teritoriul R.P.R.

Din acest tabel se pot desprinde unele date interesante. Dintre cele 13 statui cunoscute de pe teritoriul U.R.S.S., 12 prezintă mai multe atribute. O singură piesă, cea de la Alexandrovsk păstrată în muzeul din Kherson<sup>3</sup>, nu are reprezentate decît colierul, centura și akinakes-ul (în teacă de tip Kelermes-Melgunov). Din cele trei statui de pe teritoriul R.P.R., cea de la Sibioara prezintă mai multe atribute din care însă lipsește rhyton-ul tipic. Celelalte două fac parte din seria cu puține reprezentări<sup>4</sup>.

Astfel statuile se pot împărți în două grupe după numărul atributelor. În prima grupă ar intra deci numai statuile de la Alexandrovsk, Stupina și cea cu loc de găsire neprecizat din Dobrogea. Toate celelalte statui intră în grupa a doua.

Mai este însă un fapt care întărește această grupare. Statuile din prima grupă îl reprezintă pe decedat cu mîinile pe piept, într-o atitudine cel puțin statică. În grupa a doua cei reprezentați țin într-o mînă rhyton-ul, iar cealaltă mînă ține akinakes-ul sau tinde să-l apuce, excepție făcînd numai statuia de la Ternovka, la care mîna stingă este așezată pe goryt. Dacă la prima grupă de statui nu se materializa decît ideea reprezentării celui decedat, războinic fără îndoială, în a doua grupă se trece la reprezentarea unui anumit ritual la care participau numai războinicii. Astfel rhyton-ul ar putea reprezenta fie cupa cu sîngele primului dușman omorît (Herodot, IV, 64), fie cupa de vin amestecat cu apă pe care aveau dreptul să o bea la sărbătoarea anuală acei dintre sciți care au omorît dușmani (Herodot, IV, 66). Fiind vorba de imagini idealizate ale decedaților, statuile reprezintă pe războinici tineri și nu cu plete și barbă așa cum apar în majoritatea cazurilor în reprezentările din arta greco-scită.

<sup>1</sup> Ellis H. Minns, *Scythians and Greeks*, Cambridge, 1913, fig. 12.

<sup>2</sup> A. A. Miller, *Новый источник к изучению связей Скифии с Кавказом*, în *IRAIMK*, IV, 1925, p. 107 și urm., pl. II.

<sup>3</sup> Tatiana Passek și B. A. Latînin, *Sur la question des « Kamennye baby »*, în *ESA*, IV, 1929, p. 296—297, fig. 4.

<sup>4</sup> A. D. Alexandrescu, *op. cit.*, fig. 1—4.

	Pumnal	Centură	Rhyton	Goryt	Colier	Topor	Bici	Cute	Platoșă	Arc
Kalnovka .....	+	+	+	+	+	-	-	-	-	-
M. Kiev.....	+	+	+	+	+	-	-	-	-	-
M. Dnepropetrovsk I ..	+	+	+	+	+	-	-	-	-	-
M. Dnepropetrovsk II ..	+	+	+	+	+	-	-	-	-	-
Pervomaisk .....	+	+	+	+	?	-	-	-	-	-
Krasnodar II .....	+	+	+	+	?	-	-	-	-	-
Erdelevki .....	+	+	+	+	?	-	-	-	-	-
Jdanovsk .....	+	+	?	+	?	+	+	-	-	-
Krasnodar I .....	+	+	+	+	-	-	+	-	+	-
Ternovka .....	+	+	+	+	-	-	-	+	-	-
Stanișno .....	+	+	+	-	+	+	-	-	-	-
M. Kherson .....	+	+	-	-	+	-	-	-	-	-
Delta Donului .....	+	-	+	+	+	-	-	-	-	-
Sibioara .....	+	+	-	?	+	+	-	-	-	+
Stupina .....	+	-	-	-	-	-	-	-	-	-
Dobrogea .....	-	+	-	-	-	-	-	-	-	-

Toate acestea ni se par a permite și o încercare de datare în sensul că statuile din prima grupă ar fi cele mai vechi ținând seamă atât de felul de reprezentare a celui decedat cât și de numărul redus de atribute precum și de datarea permisă de acestea (teacă de tip Kelermes-Melgunov la Alexandrovsk, teacă cu prelungire laterală alungită la Stupina — nu vedem de ce aceasta din urmă nu ar putea fi datată timpuriu). Datarea statuiilor în general se poate

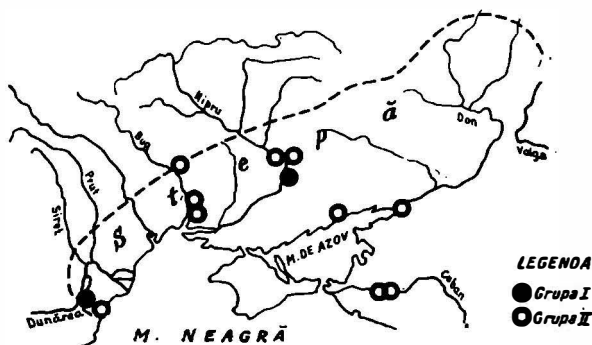


Fig. 2. — Aria de răspîndire a statuilor «scitice».

face în secolul al V-lea î.e.n. Cele din prima grupă aparțin probabil primei jumătăți a secolului; nu este exclus să dateze și din a doua jumătate a secolului al VI-lea î.e.n., dar nu există destule dovezi pentru aceasta.

Statuile de la Sibioara și Ternovka datează probabil de la mijlocul secolului al V-lea, Sibioara fiind ceva mai veche prin lipsa rhyton-ului înlocuit cu arcul, iar Ternovka ceva mai nouă, dar deosebindu-se totuși de toate celelalte prin poziția mîinii stîngi. Tot restul grupei a doua se poate data în a doua jumătate a secolului al V-lea și poate unele chiar în secolul al IV-lea î.e.n.

Pe teritoriul R.P.R. cea de-a doua grupă de statui nu este reprezentată, căci după cum s-a văzut mai sus, Sibioara nu aparține cu totul acestei grupe.

Pentru moment este foarte greu de stabilit ce a determinat schimbarea felului de reprezentare a decedatului în cele două grupe de statui. Este posibil ca aceasta să se fi datorat în parte influenței grecești care se face tot mai simțită în cursul secolului al V-lea î.e.n. Numai pe această cale ne putem explica și pătrunderea și adoptarea rhyton-ului, care devine un element nepusit în cea de-a doua grupă de statui scitice.

Este însă semnificativ faptul că din aria de răspîndire a statuilor «scitice» (fig. 2) reiese că acestea aparțin unei populații care a locuit numai stepa<sup>1</sup>. Rămîne însă deschisă problema apartenenței etnice a războinicilor reprezentați de statui.

A. D. ALEXANDRESCU

<sup>1</sup> În hartă nu au putut fi trecute cîteva statui și anume: cea cu loc de găsimă neprecizat din Dobrogea, cea din muzeul Kiev descoperită pe cursul mijlociu al Niprului precum și statuile de la Erdelevki și Stanișino pe care nu am avut posibilitatea de a le localiza.

## ПО ПОВОДУ «СКИФСКИХ» СТАТУЙ

## РЕЗЮМЕ

В результате находки статуи в Терновке (СССР) вновь возник вопрос о датировке статуи из Сибиоары, которую предположительно можно отнести к середине V в. до н.э.

«Скифские» статуи разделяются на две группы по своему внешнему виду и количеству атрибутов.

Группы различаются между собой и хронологически. К первой группе, которая датируется первой половиной V в. до н.э. (что, однако, не исключает возможности отнесения ее к второй половине VI в. до н.э.), относится небольшое число статуй с малым количеством атрибутов, представляющих в неподвижно статическом виде мертвого воина.

Вторая группа, датируемая серединой V в. до н.э. и, возможно, первой половиной IV в. до н.э., включает изображения мертвых воинов, участвующих в исполнении какого-то ритуала; число атрибутов в этой группе, включая и rhyton, значительно больше.

«Скифские» статуи принадлежали населению, проживавшему исключительно в степной местности, однако вопрос этнической принадлежности людей, изображенных статуями, остается открытым.

## ОБЪЯСНЕНИЕ РИСУНКОВ

Рис. 1. — Статуя из Сибиоары. Областной музей в Констанце.

Рис. 2. — Ареал распространения «скифских» статуй.

## À PROPOS DES STATUES «SCYTHIQUES»

## RÉSUMÉ

La découverte de la statue de Ternovka (U.R.S.S.) a permis de reprendre la question de la datation de la statue de Sibioara (Dobrogea), en assignant comme date probable le milieu du V<sup>e</sup> siècle avant notre ère.

Les statues «scythiques» sont divisées en deux groupes, d'après leur mode de représentation et le nombre de leurs attributs. Ces groupes se différencient chronologiquement aussi. Dans le premier — daté de la première moitié du V<sup>e</sup> siècle avant notre ère, sans exclure la possibilité de le dater de la seconde moitié du VI<sup>e</sup> siècle avant notre ère — il entre un petit nombre de statues, ayant peu d'attributs et représentant le guerrier décédé, dans une attitude statique. Dans le second groupe — qui date du milieu du V<sup>e</sup> siècle et subsiste probablement encore dans la première moitié du IV<sup>e</sup> — les guerriers décédés sont représentés en train de participer à un certain rituel; le nombre des attributs, dont le rhyton ne manque pas, est plus grand.



Les statues « scythiques » ont appartenu à une population qui n'a habité que la steppe, mais la question de l'appartenance ethnique de ceux qu'elles représentent n'a pas encore reçu de réponse.

#### EXPLICATION DES FIGURES

Fig. 1. — La statue de Sibioara. Musée régional de Constanța.

Fig. 2. — Aire d'expansion des statues « scythiques ».

---



## UN DEPOZIT DE UNELTE, CÎTEVA STAMPILE ANEPIGRAFICE ȘI O MONEDĂ DIN A DOUA EPOCĂ A FIERULUI

Între comunele Cotenești și Cetățenii din Vale (r. Muscel, reg. Pitești), se află așa-zisa «Cetățuia și Schitul lui Negru Vodă» situate pe un colț de munte, în partea stîngă a râului Dîmbovița. La poalele Cetățuiei valea se strîmtează, de-abia făcîndu-și loc printre fețele munților (fig. 1). De-a lungul malurilor se întinde cîte o terasă îngustă, care e cuprinsă, în partea dreaptă a râului, între colțul Doamna și Valea Doamnei; în partea stîngă, între Valea Chiliilor și Valea lui Coman, ambele străbătute de cîte un pîriu ce se varsă în Dîmbovița. Pe această din urmă terasă trecea vechiul drum: Brașov—Rucăr—Tîrgoviște, cu ramificații spre Giurgiu, prin București și de-a lungul Ialomiței, prin Piuța Petrei, spre Hirșova. Din acesta se mai păstrează, în stîncă, la picioarele cetățuiei lui «Negru Vodă», fîgașele săpate de roțile carelor în trecerea lor, de-a lungul veacurilor, pe același loc îngust sugrumat de stînci (fig. 2).

Pe Cetățuie și pe terasa de la poalele ei, în afară de vestigii aparținînd orînduirii feudale (sec. XIII—XV, XVII), au fost descoperite, ca și pe terasa din dreapta râului, numeroase materiale arheologice, indicînd o așezare daco-getică. Această așezare deși cunoscută de pe la mijlocul veacului trecut<sup>1</sup>, a intrat în literatura noastră de specialitate în mod eronat, sub denumirea de «Cetatea de la Stoieniști» dînd adeseori naștere unor confuzii<sup>2</sup>. E adevărat

<sup>1</sup> D. Butculescu în lucrările sale o menționează sub denumirea «Cetățuia lui Negru-Vodă». Manuscrisul Butculescu la Muzeul de Istorie a orașului București.

<sup>2</sup> Denumirea greșită se datorește în parte relatărilor răposatului Tache Băjan din Rucăr, a cărui colecție, alcătuită din obiecte găsite pe terasele de sub Cetățuia lui Negru-Vodă, se află astăzi în muzeele din Cîmpulung și Pitești purtînd etichete cu mențiunea «Cetatea de la Stoieniști». De la acesta a luat și Vasile Pârvan denumirea pe care o dă în lucrările sale așezării daco-getice, *Getica*, p. 219, și *La pénétration hellénique et hellénistique dans la vallée du Danube*, în *BSH*, X, p. 39; idem, *Dacia: Civilizațiile străvechi din regiunile carpato-danubiene*, București, 1958, p. 103—104: «... în ruinele cetății de la Stoieniști, care în evul mediu păzea tot trecătoarea Cîmpulungului și a Rucărului, s-a găsit de asemenea o mînușă de amforă greacă — preromană — avînd o pecete cu inscripția  $\text{HP}\Omega\text{N}\Omega\text{C}$ ». Al. Odobescu o situează la Bădeni-Pămînteni, Acad. R.P.R., manuscrisul 228, 1641: «... pe înălțimea Pleașa-Popii, în stînga Dîmboviței, pe locul numit Cetatea lui Negru-Vodă».

că la Stoienești, localitate situată la vreo 8 km mai la nord de așezarea noastră, se află o cetățuie de pământ, care datează însă din vremea lui Mihai Viteazu. Ca atare, așezarea din epoca mai nouă a fierului de la Cetățuia, zisă a lui Negru Vodă, confundată prin denumirea «Cetatea de la Stoienești» trebuie



Fig. 1. — Cetățenii din Vale. Terasa de pe malul stîng al Dîmboviței văzută de la Vadul Lin înspre Valea Chiliilor. În capătul blocurilor de stîncă se întinde așezarea dacogetică (vedere din anul 1941).

identificată cu așezarea situată între comunele Cotenesti și Cetățeni, așezare pe care o vom denumi «Cetățenii din Vale».

Cu prilejul săpăturilor arheologice, pe care le-am întreprins aici, în vara anului 1956 (ca delegat al Institutului de Arheologie al Academiei R.P.R. și cu fondurile Muzeului regional Pitești) am aflat de o descoperire întâmplătoare făcută într-o viroagă aparținînd terasei de sub Cetățuia. Prăbușirea unui mal, în urma unei ploii lorenciale, a dat la iveală citeva unelte de fier. Din aceste obiecte, aflătoare astăzi în Muzeul raional Cîmpulung, ni s-a păstrat un brăzdar, avînd un capăt în formă de lingură, cu o lungime de 25,5 cm și grosimea maximă a corpului, prevăzut la extremitatea opusă cu un cîrlig de fixare, de 1 cm (fig. 3/2); un cuțit de plug în lungime de 29 cm (vîrful rupt) și cu grosimea maximă de 1,5 cm (fig. 3/5); o nicovală în formă de piron, pentru a putea fi fixată într-un butuc, înaltă de 18 cm, lungă în partea de sus de 14 cm și avînd o lățime maximă a suprafeței expusă bătăii de 2 cm (fig. 3/3) și în sfîrșit un clește, care a servit drept foarfecă pentru tăiat tabla, avînd 30 cm lungime (fig. 3/4).

Brăzdarul daco-getic de la Cetățeni aparține aceluiași tip ca brăzdarul pe care l-am descoperit în cetatea de la Popești, regiunea București, avînd 34 cm lungime (fig. 3/1) și ca brăzdarul găsit de Radu Vulpe la Tinosul<sup>1</sup>, avînd 19 cm lungime. În Moldova acest tip de brăzdar e reprezentat în cetatea de



Fig. 2. — Terasa de pe malul stîng al Dîmboviței. În planul întîi urmele vechiului drum cu fâgașele săpate în piatră de roțile carelor; în planul al doilea una din stîncile cu semne alfabetiforme (vedere luată în anul 1958).

la Poiana<sup>2</sup>, cu o lungime de 31 cm și în sfîrșit, dincolo de munți, la Grădiștea Muncelului<sup>3</sup>, unde are dimensiuni mai mari (36 cm), și capătul triunghiular mai lat, întruchipînd, cum ni se pare, o formă mai evoluată față de brăzdarele din Muntenia și Moldova. Această ipoteză se sprijină pe faptul că fiarele de

<sup>1</sup> R. și Ecat. Vulpe, *Les fouilles de Tinosul*, în *Dacia*, I, 1924, p. 218, fig. 47/24 și fig. 48/9. Autorii nu aveau la acea dată «indicii sigure pentru a-l clasa printre obiectele antice sau mai de grabă printre obiectele moderne» (p. 219).

<sup>2</sup> Radu Vulpe, *La civilisation dace à la lumière des fouilles de Poiana*, în *Dacia*, N.S., I, 1957, p. 148, fig. 3/2.

<sup>3</sup> În colecțiile Muzeului Național de Antichități, nr. inv. IV, 2017.

plug descoperite în Dobrogea la Peceneaga lângă Mangalia<sup>1</sup>, care sînt de dată mai recentă (sec. II—III e.n.) nu mai au capătul triunghiular, asemănător unei linguri ovoidale, ca brăzdarele din Muntenia și Moldova ci suprafețele aproape plane, asemănător unei cazmale. Brăzdarul de la Grădiștea Muncelului

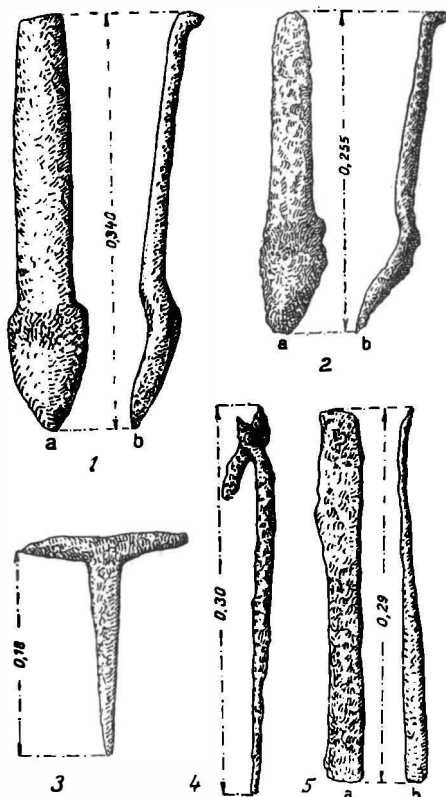


Fig. 3. — 1, brăzdar de fier (Popești); 2, brăzdar de fier; 3, nicovală; 4, foarfece-clește (Cetățenii din Vale); 5, cuțit de plug.

urme de uzură datorită întrebuințării. Ele au putut aparține, mai probabil, unui depozit de diverse unelte, păstrate în cuprinsul unei locuințe, urmînd a lua calea schimburilor<sup>5</sup>.

<sup>1</sup> În colecțiile Muzeului Național de Antichități, nr. inv. IV, 2017, cf. V. Canarache, *Unelte agricole pe teritoriul R.P.R. în epoca veche*, în SCIV, I, 2, 1950, p. 101, fig. 16.

<sup>2</sup> Radu Vulpe, *op. cit.*, p. 148, fig. 3/1.

<sup>3</sup> În colecțiile Muzeului Național de Antichități din București.

<sup>4</sup> În colecțiile Muzeului Național de Antichități; C. Daicoviciu și colaboratori, *Șantierul arheologic Grădiștea Muncelului-Blidarul*, în SCIV, IV, 1—2, 1955, p. 209.

<sup>5</sup> Recent am identificat în Muzeul raional R. Vilcea, un brăzdar de fier de tip dacic; locul de găsiră necunoscut.

care e atribuit secolelor I î.e.n. — I e.n., pare a reprezenta o formă de tranziție între aceste tipuri. În sprijinul acestei aserțiuni stă faptul că brăzdarul de la Popești, așezare în care viața încetează în primele decade ale secolului I e.n., a fost găsit într-un mediu aparținînd celei de-a doua jumătăți a secolului II î.e.n. Această observație stratigrafică este valabilă și pentru brăzdarul de la Cetățeni, provenind, ca și întregul lot de unelte, dintr-un strat mai vechi în care predomină ceramica lucrată cu mîna.

Aceste brăzdare sînt însoțite adeseori de cuțitul de plug, cum e cazul la Cetățeni (fig. 3/5), la Popești. la Poiana<sup>2</sup>, și la Grădiștea Muncelului<sup>3</sup>. Acest cuțit spintecător care preceda și ușura acțiunea brăzdarului în timpul aratului, denotă un nivel mai ridicat al plugăritului.

Nicovala de la Cetățeni își găsește o soră mai mare la Grădiștea Muncelului<sup>4</sup>. Dimensiunile ei reduse indică scopul la care era menită a servi: la prelucrarea unor metale mai rare, sau a fierului pentru unelte mai mici. Nicovala și cleștele-foarfecă nu par a fi făcut parte din sculele unui atelier, nici din inventarul unei gospodării. Unelte, în afară de cuțitul de plug, care și-a pierdut vîrfurile, poate cu prilejul surpării malului, nu prezintă, în mod vădit,

Ținând seama de situația așezării de la Cetățeni, unde se poate presupune un important punct de schimburi intertribale, ultima ipoteză pare acceptabilă.

La Cetățeni situația geografică și topografică era propice acestei stări. Drumul condiționa trecerea prin această așezare întinsă de-a lungul său, care putea fi la nevoie ușor apărată, datorită poziției strategice. Aici s-au găsit numeroase fragmente de amfore majoritatea provenind din Rhodos, chiupuri și vase cu griu și mei, alături de produse aduse prin schimburi (cupe deliene și vase elenistice), cit și produse locale. Prosperitatea acestui *emporium* e atestată și prin faptul că aici s-au găsit tezaure monetare (republicane-romane) în cuprinsul unor amfore<sup>1</sup>.

Acest drum lega valea din munți de lunca Dimboviței, a Argeșului și a Dunării spre sud. La nord era calea de pătrundere în Țara Birsei și spre munții bogăți în metale. Dinspre luncă veneau cerealele și produsele viilor sudice<sup>2</sup>, dinspre munți minereuri de fier și de cupru, sau unelte finisate.

Dar au fost și alte cauze, ce par a fi favorizat afluența spre acest *emporium*. În acest loc valea are un aspect ciudat. Colții munților, datorită erodării prin acțiunea vântului și a apelor, au luat uneori aspecte ciudate antropomorfe ori zoomorfe. Numeroasele stinci, prăbușite de-a lungul terasei pînă în apa Dimboviței, prăbușiri survenite într-o eră geologică îndepărtată, contribuie la rîndul lor, a da acestor meleguri o privesc pe cit de măreață pe atît de stranie. Pe alocuri aceste stinci alcătuiesc peșteri, altele au fost prelucrate de mina omului ca niște uriașe mese sau altare, purtînd pe tăblia lor concavitate alveolare; într-un caz chiar o concavitate mai mare, din care se desprinde, pe un plan ușor înclinat, un jghiab îngust săpat în piatră. Toate acestea îndeamnă a întrezări aici un străvechi loc de cult.

Am menționat mai sus numărul mare de amfore cu stampile rhodiene, care denotă folosirea și tranzitul vinurilor grecești<sup>3</sup>. Dar pe lîngă aceste amfore, s-au găsit aici destul de numeroase mînuși cu stampile anepigrafice<sup>4</sup> provenind de la amfore de factură getă, care mai păstrează forma celor rhodiene (fig. 4).

Această observație ar situa, din punct de vedere cronologic, pe ultimele ca succedînd celor dintîi dacă nu s-ar opune faptul că stampilele anepigrafice au fost descoperite în toate stratele așezărilor de la Cetățeni și Popești, alături de fragmente de amfore rhodiene ceea ce indică folosirea lor simultană. Datorită prezenței acestor stampile se pun mai multe întrebări: a) care au fost cauzele

<sup>1</sup> Manuscrisul Butculescu la Muzeul de Istorie a orașului București.

<sup>2</sup> O cale de pătrundere peste munți care nu este menționată de V. Pârvan în *Gelica*, p. 619: «... Grecii nu s-au oprit cu negoțul lor de vinuri la poalele Carpaților, ci au trecut pe văile Oltului ori Buzăului și dincolo». Menționată de Radu Vulpe, *Șantierul arheologic Popești*, în *SCIV*, VI, 1955, p. 260: «valea Argeșului... ducînd prin afluenții săi, spre cele mai practicabile trecători ale Carpaților meridionali — defileul Oltului și pasul Bran».

<sup>3</sup> D. Tudor, *Amfore elenistice descoperite în R.P.R.*, în *Studii și referate privind istoria României*, I, 1958, p. 83: «...103 mînuși de amfore cu inscripții.» După locul de producție mînușile de amfore de la Stoieniști se repartizează astfel: 84 rhodiene, cinci cndiene, 13 prea fragmentare dar sigur egeene și una din Sinope».

<sup>4</sup> D. Tudor, *op. cit.*, p. 83: «...4 stampile de imitație locală, după cele grecești aplicate pe vase cu silueta amforei grecești, ce s-au produs în tehnica olăritului specific La Tène-ului» și p. 87 «...precum și un număr de 29 mînuși, la care stampilele... se reduc la zig-zaguri, forme unghiulare, puncte, linoare etc.»

ce au determinat apariția amforelor locale? Au folosit pentru păstrarea și transportul vinurilor indigene, mai ieftine, deci accesibile celor mai puțin avuți, ori drept ambalaj secundar pentru vinurile sudice transportate din Grecia în burdufuri (poate din cauza fragilității amforelor) și ulterior transvazate în amfore getice cu stampile anepigrafice, în emporii din valea Dunării? <sup>1</sup>; b) s-a recurs la produsele viței indigene datorită unor conjuncturi economice nefavorabile, sau altor cauze, care au determinat lipsa vinurilor sudice?

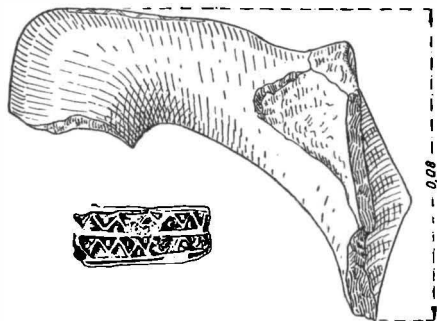


Fig. 4. — Cetățenii din Vale. Mănușă de amforă cu stampilă anepigrafică (săpăturile din 1958).

Ultima presupunere ar putea fi sprijinită prin argumente istorice dacă nu s-ar opune faptul, cum vom vedea mai jos, că aceste stampile anepigrafice au fost descoperite în mai toate nivelurile așezărilor daco-getice din Muntenia secolelor II—I î.e.n. până la începutul secolului I e.n.

Aceste probleme nu pot fi tratate mai amplu în cadrul scrierii de față, și nici rezolvate în stadiul actual al cercetărilor, din lipsa unor date istorice și arheologice mai concludente.

În ce ne privește, putem cel mult postula că amforele anepigrafice provin din emporii situate într-o zonă propice cultivării viței de vie, zonă situată undeva în Muntenia <sup>2</sup>. În sprijinul acestei ipoteze stă faptul că stampilele anepigrafice nu sînt cunoscute în dreapta Dunării <sup>3</sup>. În așezările din stînga fluviului, în afară de numeroasele stampile de acest fel de la Popești și de la Cetățeni, cunoaștem cîteva exemplare provenind de la Zimnicea <sup>4</sup>, Piscul Crăsani <sup>5</sup>.

La Poiana, în sudul Moldovei, cu toată amploarea săpăturilor de pînă acum, nus-au găsit de loc, precum nu s-au găsit nici în regiunea din dreapta Oltului.

În cetatea daco-getică de la Popești stampilele anepigrafice s-au găsit în toate nivelurile culturii materiale din epoca a doua a fierului (fig. 5), datată aici din secolele II—I î.e.n. pînă la începutul secolului I e.n. <sup>6</sup>.

<sup>1</sup> Bunăoară regiunea *Carsium* (Hirșova).

<sup>2</sup> D. Tudor, *op. cit.*, p. 87: «...cînd transporturile rhodiene și cniene au încetat, s-a dezvoltat cultura viței de vie în regiunile viticole de pe teritoriul actualei Muntenii și paralel cu aceasta, un comerț cu vinurile locale, documentat de aceste amfore de imitație». În ce ne privește data acestui comerț nu este în funcție de încetarea importurilor grecești, întrucît stampile anepigrafice au fost găsite, cum am menționat mai jos, alături de amfore rhodiene.

<sup>3</sup> În depozitul Muzeului Național de Antichități din București se găsește o astfel de stampilă cu indicație «Histria», proveniența însă nu e sigură.

<sup>4</sup> În depozitul Muzeului Național de Antichități din București.

<sup>5</sup> I. Andreșescu, după o comunicare verbală.

<sup>6</sup> Astfel de stampile au fost descoperite aici ulterior și de R. Vulpe, vezi *SCIV*, VI, 1—2, 1955, p. 252, fig. 17/3 și *Materiale*, VI, p. 321; D. Tudor, *op. cit.*, p. 84, referindu-se la stampilele anepigrafice descoperite în cursul primelor săpături de la Popești afirmă că «...multe atare descoperiri zac inedite, cum sînt cele de la fostul Muzeu al Municipiului București, găsite tot la Stoienești. În realitate acestea nu provin de la Cetățeni, ci de la Popești».



În sprijinul aserțiunii lui Strabo, care ne spune că geții cultivau vița de vie pînă la Burebista, cînd marele preot Deceneu a convins pe geți să-și distrugă viile, stă faptul că la Popești, cu prilejul demontării vetrei de foc a unei locuințe aparținînd nivelului superior, s-a găsit, în lipitura lutului, urma întipărită a unei frunze de viță. Ca atare cultivarea acestei plante de către geți e atestată și prin descoperiri arheologice.




Fig. 5. — Popești. Stampile anepigrafice (din săpăturile anilor 1943—1947).

Uneori, stampilele anepigrafice se repetă nu numai în cuprinsul aceleiași așezări, dar se regăsesc în așezări distanțate teritorial mult una față de alta. Astfel vom da un exemplu, la Cetățeni, motivele de la Popești, (fig. 5/1—2, 10—12) apar în mai multe exemplare (fig. 6/1, 4, 2, 3, 6); cu toate acestea nu poate fi vorba de o identitate perfectă între motivele stampilelor dintre aceste așezări. Ele diferă din punct de vedere stilistic.

De ce au recurs geții la stampile anepigrafice și nu au folosit scrierea? Răspunsul vine de la sine. Amforele, menite unui larg consum nu erau destinate cum am menționat mai sus, numai celor avuți, ci unei pături care aproape în întregime nu cunoștea scrierea. Motivele geometrice din componența stam-




Fig. 6. — Stampile anepigrafice de la Cetățeni, din colecția Băjan, Muzeul raional Cîmpulung-Muscel.

pilei erau mai sugestive pentru a putea distinge o marfă față de alta și a stabili preferințele.

Ceva similar s-a petrecut și în numismatica daco-getică. Cum e știut, imitațiile locale după monedele grecești și macedonene, nu redau decît o schematizare mai mult sau mai puțin accentuată a efigiilor, caracterele scrise sînt înlocuite prin linii și puncte<sup>1</sup>.

O astfel de monedă, bătută probabil de triburile locale, a fost găsită la Cetățeni (fig. 7/a—b) în săpături arheologice (diam. 23,5 mm, greutate 5,045 gr). Deoarece conține puțin argint și mult cupru, datorită compoziției solului, a căpătat o patină asemănătoare fierului. Descoperirea unei monede similare este atestată de C. Aricescu, cu prilejul unei excursii, făcută în anul 1851:

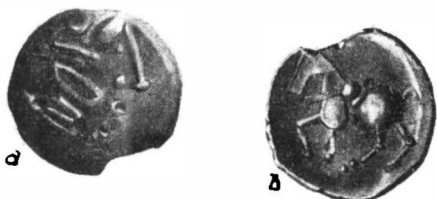


Fig. 7. — Cetățeni din Vale. Monedă daco-getică de argint inferior.

« o monetă de fier<sup>2</sup> ». Moneda de la Cetățeni se deosebește întrucîtva de celelalte tipuri monetare bătute de triburile daco-getice din Cîmpia Munteană și circumscrise în anumite zone, pe care le depășesc în mod izolat, bunăoară tipurile București—Pitești, Petrești—Patruzeci de Cruci, Buzău etc. Moneda de la Cetățeni ne indică, pe lângă altele, stadiul la care ajunsese, la un moment dat, dezvoltarea socială și economică a populației din această așezare. Aceste monede au fost întrebuințate ca un mijloc de circulație mai restrînsă, în cuprinsul ariei confederației triburilor locale, spre deosebire de moneda republicană romană cu o mai mare putere de circulație. Moneda romană republicană datorită metalului bun din care era confecționată și prestigiului de care se bucura era adesea tezurizată (vezi nota 1, p. 395). Constatăm întrucîtva o analogie între circulația monedelor locale, îngrădită în cuprinsul unor anumite zone și aria mai vastă de răspîndire a amforelor cu stampile anepigrafice. Ambele au o circulație limitată pe un anumit teritoriu întrepătruns de monede și de amfore provenind dinafară. Fără a se exclude unele pe altele, cele indigene corespund unor necesități locale; cele dinafară sînt efectul unor cauze ce trebuie căutate în sistemul economic al schimburilor intertribale, deci în mod firesc reies ca un rezultat al acestor schimburi, care au provocat, ceva mai tîrziu, apariția monedelor și amforelor locale.

În privința amforelor cu stampile anepigrafice va trebui rezolvată și problema dacă acestea provin dintr-un singur centru de fabricare sau din diferite centre avînd fiecare stampila sa distinctivă. Ipoteza din urmă ne pare

<sup>1</sup> Cf. D. Tudor, *op. cit.*, p. 87: «...s-a întîmplat același lucru ca și cu imitarea de către aceleași triburi a monedelor macedonene și thasiene ». În privința « problemei scrisului la geți » Radu Vulpe este de părere că aceasta « nu este o chestiune de clasă. Nobilii ignorau scrierea ca și poporul. Cunoscători ai alfabetului mai de grabă se puteau găsi printre sclavi, care uneori proveneau din dreapta Dunării. Ca toți „barbarii“, și Tracii disprețuiau scrisul (Androtion în *FHG*, I, 375, frag. 36; cf. G. Katzarov, *Beiträge zur Kulturgeschichte der Thraker*, p. 92) ».

<sup>2</sup> C. D. Aricescu, *Istoria Klmpulungului, Prima Residență a României*, București, 1855, p. 98, nota 3: « Damicella Anika Racoviță posedă un bănișor de fer aflat pe clina dealului, cînd cu călătoria din 3 iunie 1851 ».

mai plauzibilă. Pentru aceasta va trebui să recurgem la analiza petrografică, comparînd rezultatele analizelor obținute la mănșile cu stampile similare cu analizele mănșilor cu stampile diferite. Nădăjduim că obținerea acestor date va contribui la elucidarea problemei asupra căreia ne propunem a reveni în cadrul unei lucrări viitoare.

DINU V. ROSETTI

## КЛАД ОРУДИЙ, НЕСКОЛЬКО АНЭПИГРАФИЧЕСКИХ КЛЕЙМ И МОНЕТА ВТОРОЙ ЭПОХИ ЖЕЛЕЗНОГО ВЕКА

### РЕЗЮМЕ

В гето-дакийском поселении в Четэцени дин Вале был обнаружен клад сельскохозяйственных и ремесленных орудий, состоящий из сошника (лемеха), плужного ножа, железной наковальни и ножниц клещей. До сих пор были известны сошник из Тиноса и сошник из Попешти (рис. 3/1), в Молдавии — сошник из Пояны, а в Трансильвании — сошник из Грэдиштя Мунчелулуй. Сошники из Валахии древнее (II—I в. до н.э.); сошник из Грэдиштя Мунчелулуй, датируемый I в. до н.э. — I в.н.э., по-видимому, является промежуточным типом между сошником из Валахии и Молдавии, с одной стороны, и сошниками II-III вв. н.э., найденными в Печеняге близ Мангалии (Добруджа), с другой стороны. Сошники, как правило, были обнаружены вместе с плужными ножами, что свидетельствует о сравнительно высоком уровне земледелия. Поселение Четэцени дин Вале было важным центром межплеменного обмена. Здесь проходила одна из дорог, связывавших долину Дуная с трансильванским плоскогорьем. С юга привозили амфоры с греческими винами, эллинистические сосуды и т.п., с севера — руду, железо, золото, медь и, вероятно, готовые орудия. Наряду с многочисленными клеймами, большей частью родосскими, были обнаружены и клейма гегских амфор — местных имитаций родосских сосудов (рис. 4.6). Такие анэпиграфические клейма известны в гето-дакийских поселениях в Валахии, их много и на поселении второй эпохи железного века в Попешти, Бухарестской области (рис. 5). Возникает вопрос, происходили ли эти амфоры из местного *stragium*, расположенного где-то в долине Дуная, где греческие вина, перевозившиеся в мехах из-за хрупкости амфор, переливали в амфоры с анэпиграфическими клеймами, или же в какой-то определенный момент, по другим причинам, ввоз южных вин был прекращен. Последнее предположение, по-видимому, опровергается тем, что анэпиграфические клейма обнаруживаются во всех горизонтах гето-дакийской культуры в период между II—I вв. до н.э. и началом I в. н.э. Следовательно, весьма возможно, что эти амфоры употребляли для перевозки местных вин. Кроме письменных источников существует и археологическое доказательство существования виноградарства в Валахии: в Попешти, при разборке очага в жилище верхнего слоя, в глине обнаружили отпечаток виноградного листа. Очень вероятно, что, наряду с потреблением южных вин, предназна-

ных для зажиточных слоев, менее состоятельное население потребляло местные вина. Этим объясняется и наличие анэпиграфических клейм. Большинство гето-дакийского населения не знало письменности, товар различали по геометрическим знакам на клеймах. Аналогичное явление наблюдается в гето-дакийской нумизматике: на имитациях греческих и македонских монет изображения схематичны, а письменные знаки заменены линиями и точками (рис. 7/а—b). Их хождение ограничено, как и более обширный ареал распространения амфор с анэпиграфическими клеймами. Как обращение монет, так и амфор ограничивалось известной территорией, на которую проникали монеты и амфоры извне. Они не исключали одни других: местные отвечали местным потребностям, привозные же появлялись вследствие причин экономического характера, связанных с межплеменным обменом, были результатом этого обмена, вызвавшего немного позднее появление местных монет и амфор.

Что касается амфор с анэпиграфическими клеймами, то здесь возникает и такой вопрос: происходят ли они из одного или нескольких центров, имеющих каждый свое отличительное клеймо. Последнее предположение кажется более вероятным. Для решения вопроса надо прибегнуть к петрографическому анализу и сравнить результаты исследования ручек с одинаковыми и разными клеймами.

#### ОБЪЯСНЕНИЕ РИСУНКОВ

Рис. 1. — Четэцени дин Вале. Левобережная терраса Дымбовицы со стороны Вадул Лин в направлении Валя Кылиилор. Там, где кончаются скалы, находится гето-дакийское поселение (вид в 1941 г.).

Рис. 2. — Левобережная терраса Дымбовицы. На первом плане следы старой дороги с колеями, проложенными в камне колесами колесниц; на втором плане — одна из скал с буквидными знаками (снимок 1958 г.).

Рис. 3. — 1, железный сошник (Попешть); 2, железный сошник; 3, наковальня; 4, ножицы-клепцы (Четэцени дин Вале); 5, нож плуга.

Рис. 4. — Четэцени дин Вале. Ручка амфоры с анэпиграфическим клеймом (раскопки 1958 г.).

Рис. 5. — Попешть. Анэпиграфические клейма (из раскопок 1943—1947 гг.).

Рис. 6. — Анэпиграфические клейма из Четэцени из коллекции Бэжан, Районный музей в гор. Кымпулунг Мусчел.

Рис. 7. — Четэцени дин Вале. Гето-дакийская монета из низкопробного серебра.

#### DÉPÔT D'OUTILS, ESTAMPILLES ANÉPIGRAPHIQUES ET MONNAIE DATANT DU II<sup>e</sup> ÂGE DU FER

#### RÉSUMÉ

La station daco-gète de Cetățenii din Vale a livré, entre autres, un dépôt d'outils agricoles et artisanaux, à savoir: un soc de charrue, un coutre, une enclume en fer et une tenaille-cisaille. On connaissait déjà le soc trouvé à Tinosul et celui de Popești (fig. 3/1); en Moldavie, le soc de Poiana, et en Transylvanie le soc découvert à Grădiștea Muncelului. Les socs de Valachie

sont plus anciens (II<sup>e</sup> — I<sup>er</sup> siècles avant notre ère); celui de Grădiștea Muncelului, daté du I<sup>er</sup> siècle av. n.è. — I<sup>er</sup> siècle n.è., semble représenter un type de transition entre les socs de Valachie et de Moldavie et les socs découverts à Peceneaga, près Mangalia (Dobrogea), appartenant aux II<sup>e</sup>—III<sup>e</sup> siècles de notre ère. Les socs sont généralement accompagnés de coutres, ce qui dénote un stade plus avancé du labourage. La station de Cetățenii din Vale constituait un point important dans les échanges entre tribus. C'est par là que passait l'un des chemins qui rattachaient la vallée du Danube au plateau de la Transylvanie. Le Sud envoyait des amphores de vins grecs, des vases hellénistiques, etc., le Nord, des minerais, du fer, de l'or et du cuivre et, probablement, des outils tout confectionnés. Outre de nombreuses estampilles, rhodiennes pour la plupart, on a trouvé aussi des estampilles d'amphores gètes, imitations locales d'amphores rhodiennes (fig. 4,6). Des estampilles anépigraphiques de ce genre ont été trouvées dans les stations daco-gètes de Valachie, y compris la station de Popești (région de Bucarest), qui date du II<sup>e</sup> âge du fer (fig. 5). L'auteur se demande si ces amphores proviennent d'un *emporium* local, situé quelque part dans la vallée du Danube — où les vins grecs, arrivant dans des outres à cause de la fragilité des amphores, étaient transvasés dans des amphores à estampilles anépigraphiques — ou si, pour d'autres raisons, on dut renoncer à un moment donné à l'importation des vins méridionaux. Cette dernière hypothèse paraît infirmée par le fait que des estampilles anépigraphiques ont été découvertes dans tous les niveaux de la civilisation daco-gète datables entre les II<sup>e</sup> et I<sup>er</sup> siècles av. n.è. et le commencement du I<sup>er</sup> siècle n.è. Il est donc très probable que ces amphores aient servi à transporter des vins indigènes. Les sources écrites mises à part, on détient également la preuve archéologique de la présence de la vigne en Valachie: à Popești, à l'occasion du démontage d'un âtre à l'intérieur d'une habitation appartenant à la couche supérieure, on a trouvé l'empreinte dans l'argile d'une feuille de vigne. Il est très probable que, à côté de la consommation des vins méridionaux, réservée aux riches, les vins indigènes fussent destinés à de moins fortunés. Cela expliquerait aussi la présence des estampilles anépigraphiques. La majorité de la population daco-gète ignorant l'écriture, les signes géométriques figurant sur les estampilles étaient tout indiqués pour permettre de reconnaître les marchandises. A ce propos, on observe que que chose de similaire dans la numismatique daco-gète qui, imitant les monnaies grecques et macédoniennes, schématise leurs effigies, tandis que les caractères écrits sont remplacés par des lignes et par des points (fig. 7, a—b). La circulation de ces imitations était limitée, tout comme l'aire — plus étendue — d'expansion des amphores à estampilles anépigraphiques. Toutes deux ont une circulation limitée à un certain territoire, où pénètrent d'ailleurs des monnaies et des amphores provenant de l'extérieur. Sans s'exclure mutuellement, si les monnaies et amphores indigènes correspondent à des nécessités locales, la circulation de celles de l'extérieur est due à des causes que l'on doit rechercher dans le système économique des échanges entre tribus. C'est un résultat de ces échanges, qui ont provoqué, un peu plus tard, l'apparition des monnaies et des amphores indigènes.

En ce qui concerne les amphores à estampilles anépigraphiques, on peut se demander aussi si elles proviennent d'un centre de fabrication unique ou

de plusieurs, ayant chacun sa propre estampille. Cette dernière hypothèse semble plus plausible. Pour répondre à cette question, il faudra recourir à l'analyse petrografique des anses et comparer les résultats obtenus pour des anses à estampilles semblables, à ceux fournis par des estampilles différentes

#### EXPLICATION DES FIGURES

Fig. 1. — Cetățenii din Vale. La terrasse de la rive gauche de la Dîmbovița vue de Vadul Lin vers la vallée dite « Valea Chiliilor ». A l'extrémité des rochers, la station dacogète (vue prise en 1941).

Fig. 2. — Terrasse de la rive gauche de la Dîmbovița. Au premier plan, les vestiges de l'ancien chemin et les ornières creusées dans la pierre par les roues des chars; au second plan, l'un des rochers portant des signes alphabétiques (vue prise en 1958).

Fig. 3. — 1, soc en fer (Popești); 2, soc en fer; 3, enclume; 4, tenaille-cisaille (Cetățenii din Vale); 5, couteau.

Fig. 4. — Cetățenii din Vale. Anse d'amphore à estampille anépigraphique (fouilles de 1958).

Fig. 5. — Popești. Estampilles anépigraphiques (provenant des fouilles des années 1943—1947).

Fig. 6. — Estampilles anépigraphiques trouvées à Cetățenii din Vale et provenant de la collection Băjan, Musée du district de Cîmpulung-Muscel.

Fig. 7. — Cetățenii din Vale. Monnaie dacogète en argent de mauvais aloi.





## NOTE EPIGRAFICE

### Seria V\*

Este cunoscut caracterul obscur și « enigmatic » al unor texte epigrafice antice, în primul rând cele fragmentare și lacunoase, care uneori prin lipsa unei lecturi clare și firești au generat și pus în circulație cuvinte și nume insolite, bizare, ireale. Adevărat că dificultatea obiectivă a descifrării e cauzată în majoritatea cazurilor de golurile din text, de felul stîngaci al grafiei și formele limbii populare a unor « scriitori » cu modeste și confuze cunoștințe de gramatică și ortografie, ale căror produse epigrafice constituie adesea veritabile ghicitori, « rebus » pentru cei ce se îndeletnicesc cu descifrarea scrisului anticilor pe piatră, obiecte și materiale de lut, metal etc. Semnalăm aici două exemple de stranii lecturi de inscripții din Dacia ce sînt totodată instructive din punct de vedere al criticii și al metodologiei epigrafice, urmate de o tăbliță votivă grecească.

#### 1. CIL, III, nr. 1120 („Suaemedus“)

Placa de marmură cu relief închinată de un « Suaemedus, zeului nebiruit Mithras » din Apulum<sup>1</sup> prezintă un element epigrafic interesant și prețios din punct de vedere social-istoric: numele credinciosului dedicant, a cărui formă echivocă s-a pretat la lecturi și interpretări diferite. În 1823, P. Köppen citea: DEO INVICTO MITHRE/SV.EMED-S EX VOTO/POSVIT<sup>2</sup>; francezul Lajard propunea<sup>3</sup> SVMEMEDIVS; medicul ardelean Ign. Reinbold (manuscris) SVPREMIS DIVIS, acceptat de Neigebauer<sup>4</sup>, iar Ackner-Müller<sup>5</sup>:

\* Seria I în *Dacia*, XI—XII, 1948, p. 269—270; II, în *Epigraphica*, Milano, X, 1950, p. 14—20; III, în *Godišnik-Plodiv*, 1954, p. 199—201; IV, în *SCIV*, X, 1959, p. 139—143.

<sup>1</sup> În Muzeul din Alba Iulia, nr. inv. 209/I, nou 196/1957; provenită din fosta colecție « Battyana ».

<sup>2</sup> P. Köppen, *Jahrbücher der Literatur*, Viena, 1823, XXIV, Anzelger-Blatt, p. 14.

<sup>3</sup> Lajard, *Mémoires de l'Institut*, Paris, XIV, 2, p. 91, introd. pl. XCVIII, 1.

<sup>4</sup> J. F. Neigebauer, *Dacien*, Brașov, 1851, p. 158.

<sup>5</sup> M. I. Ackner-F. Müller, *Die römischen Inschriften in Dacien*, Viena, 1865, nr. 367.

SVPERMFDIVIS, observind că «supremis divis» este inacceptabil, fără sens; Th. Mommsen văzind epigrafa la Alba Iulia în 1857 citea S V A E M E D V S, lectură ce a rămas consacrată ca «oficială» (CIL, III, 1120), aproape unanim admisă<sup>1</sup>. Dar Cserni<sup>2</sup> despărțea numele în două, observind că «literele sînt foarte prost executate și de aceea textul epigrafic e dat greșit de mulți. Trebuie citit: Deo invicto Mithre suae medus ex voto posuit», — ceea ce este evident




Fig. 1. — Relieful mitriac, CIL, III, nr. 1120.

din R erodat la marginea de jos; cf. fig. 1). Astfel, lectura firească este E V H E M E R V S (restul textului fiind deplin valabil, după lectura îndeobște admisă), adică grecescul *Euhemerus*, — nume devenit celebru prin filozoful raționalist care pe la a. 300 î.e.n. explica pe zeii mitologiei grecești ca persoane umane. Om cu o situație materială mai bună (în urma unor afaceri ori ca gestionar la vreo întreprindere economică etc. din marele centru de la Apulum), Euhemerus

lipsit de sens. Pus în circulație și girat de prestigiul imens al patriarhului epigrafiei latine, numele «Suaemedus» a devenit cînd celtic<sup>3</sup> ori între «nomina illyro-celtica»<sup>4</sup>, cînd oriental-semit<sup>5</sup>, ori trac<sup>6</sup> sau «nehotărit»<sup>7</sup>. Asemenea unui biet «copil al nimănu», acest «Suaemedus» a peregrinat prin repertoriile de nume proprii, deși n-avea nicăiri corespondente și analogii convenabile, aruncat dintr-un tabel în altul, revendicat de mulți și neexplicat de nimeni, nefiind explicabil decît ca produs al unei lecturi greșite a lui Mommsen. Diversele păreri și ipoteze, pe cît de savante, pe atît de complicate și dificile, în legătură cu forma și originea numelui devin inutile după reexaminarea ceva mai atentă a textului epigrafic, ale cărui litere sînt de fapt cam stîngaci executate (cum releva Cserni) și destul de rău conservate, indicînd însă clar că trebuie să fie vorba de un nume total diferit de hibridul «Suaemedus»: prima literă este nu S, ci E, a treia nu AE ci H+E în ligatură, iar D este de fapt P (rest

<sup>1</sup> De ex.: F. Cumont, *Textes et monuments figurés relatifs aux mystères de Mithra*, II, Bruxelles, 1896, p. 133, nr. 247 și p. 315, nr. 199, fig. 175.

<sup>2</sup> B. Cserni, *Alsófehérmegye monográfiája* (Monografia județului Alba), Alud, II/1, 1901, p. 339, fig. 45, p. 365, nr. 81.

<sup>3</sup> A. Holder, *All-celtischer Sprachschatz*, Lipsca, II, 1904, col. 1644? *Suaemedus*.

<sup>4</sup> A. Kerényi, *A Daciai személynévek* (Die Personennamen von Dacien), Budapesta, 1941, nr. 1718; «nume celtic?», I. I. Russu, în *AISC*, IV, 1944, p. 232.

<sup>5</sup> *AISC*, V, 1949, p. 291.

<sup>6</sup> D. Decev, *Die thrakischen Sprachreste*, Viena, 1957, p. 468; dar cf. *Dacia*, N.S., II, 1958, p. 526.

<sup>7</sup> Al. Philippide, *Originea romnilor*, I, Iași, 1925, p. 603.

era un personaj venit din orient (poate chiar din Grecia), foarte probabil de condiție socială libertină (fost sclav), cum ar indica faptul că numele său în epoca romană este purtat mai ales de sclavi și liberti<sup>1</sup>. Fictivul « Suaemedus » confecționat de epigrafiști dispăre lăsând locul grecescului autentic *Euhemerus* și sporind cu un exemplu lista de vreo 390 nume grecești din Dacia romană.

2. CIL, III, nr. 8076, 19 („Iavido“)

În unele cazuri, greutatea lecturii ori greșeala e provocată în epigrafie direct de erudiții ori informatorii moderni, de felul cum ei privesc obiectele scrise și cum le așează ori le țin în mână. A fost semnalată o inscripție greacă « ilizibilă » din Bulgaria copiată de fotograf după un clișeu (film) inversat (răsturnat), din care a rezultat un text cu litere scrise... de la dreapta spre stînga<sup>2</sup>. Un caz apropiat este copia ce au făcut în a. 1842 frunțașii secui din Mihăileni după o inscripție răsturnată<sup>3</sup>, cu care se aseamănă « lectura » originală dată de G. Téglás unui opaiț stampilat din Sarmizegetusa. Publicînd o serie de materiale epigrafice romane<sup>4</sup> el menționează « Lampenstempel, 1) Várhely (Grădiște — Sarmizegetusa) a) LVPATI, b) IAVIDO ». Pe al doilea, CIL, III, 8076, 19, îl reproduce la « lucernae, Várhely (Devae in museo) IAVIDO », iar în index p. 2395 reface un cognomen « Iavidus »<sup>5</sup>. Este un nume absolut original, izolat la Sarmizegetusa, « unicum » pentru care în zadar ai căuta exemple ori analogii în orice parte, la oricare din grupele de provinciali. În afară de romanul *Iavolenus*, nimic din bogata și variata onomastică a numeroșilor supuși ai imperiului nu se aseamănă cu « Iavido ». Dar opaițul lui Téglás nu iese din seriile obișnuite ale acestor produse cu « marca fabricii » bine cunoscute în Dacia, căci lectura reală o dă obiectul



Fig. 2. -- Lucerna (opaițul), CIL, III, nr. 8076, 19.

<sup>1</sup> De ex.: CIL, III, 8807 C. Volusione Euhemero conlibert.; *Vjesnik Split*, LIII, 1952, p. 248, *Euhemerus servus aug.*

<sup>2</sup> *Godišnik-Plodiv*, 1954, p. 199—200.

<sup>3</sup> În a. 1842, la demolarea vechii biserici, în stil gotic (sec. XV—XVI), din satul Mihăileni (Székelyszentmihály, r. Odorhei) s-a scos din zidurile ei o serie de șapte altare cu inscripție; pe unul, meșterii din Mihăileni l-au așezat cu capul în jos și astfel l-au citit și copiat frunțașii satului, înct textul lui devenit « enigmatic » este indescifrabil și inutilizabil în afară de literele V S L M de la sfârșit; cf. *Un raport epigrafic de la Mihăileni*, în *Emlékkönyv Kelemen L.* (Volum omagial K.L.), Cluj, 1957, p. 538.

<sup>4</sup> G. Téglás, în *AEM*, IX, 1885, p. 245.

<sup>5</sup> Inregistrat de Philippiide, *op. cit.*, p. 603 « Iavido, dativ ? ». R. Vulpe, în *ED*, III, 1925, p. 158, *Iavidus*. A. Mayer, *Die Sprache der alten Illyrier*, I, Viena, 1957, p. 163.

însuși dacă-l răsturnăm printr-o învîrtire de 180°: din IAVIDO rezultă OCIAVI, în care nu e greu de recunoscut (în lectură incompletă) numele roman la genitiv OCTAVI; literele CT în poziție răsturnată ușor au fost citite ca D de către naturalistul-arheolog Téglás din Deva. Este unul din cele mai frecvente nume pe opaițele din provincia carpatică (cf. fig. 2), descoperite în multe localități<sup>1</sup>. Numele « Iavido » fabricat de G. Téglás trebuie scos din lista fabricanților de lămpi din imperiul roman și pus în locul lui un alt exemplar din opaițul lui OCTAVIVS.

### 3. CIG, III, nr. 6814

Medalion votiv de lut, bine ars, rotund, încadrat în dublu chenar cu diametru 11 cm; pe față inscripția în relief, litere înalte r. I—III 15 mm, r. IV—V 10 mm. Se păstrează în colecția arheologică a Școlii medii nr. 7 « Brassai Samuel » (fostul « colegiu unitarian [al arienilor] ») din Cluj. Informațiile existente în bibliografie despre natura și materialul epigrafei (« urciior ») sînt incomplete ori incorecte, încît piesa necesită o nouă publicare, pentru a zecea oară, cu ilustrare (fig. 3), după « redescoperirea » ei în vechiul loc de păstrare. Mai întîi a fost semnalată în secolul XVIII de Mihail Pap-Szatmáry cu precizarea « in Bibliotheca collegii unitariorum ad fundum vasis testacei »<sup>2</sup>, apoi tot ca « urciior » de Köppen<sup>3</sup>; republicată și reluată de vreo opt ori de erudiți<sup>4</sup>, fără a vedea piesa, reproducînd cele spuse de Köppen, ea a rămas totuși necitată de unii cercetători care s-au ocupat de cultele orientale<sup>5</sup> ori de inscripțiile grecești din Dacia<sup>6</sup>. Informația cu privire la locul descoperirii medalionului indică: Abrud, unde exista probabil o mică așezare antică din epoca romană; aici însă piesa — la fel ca alte obiecte arheologice-epigrafice romane și grecești existente acum ori mai demult în orașul Abrud — a fost adusă foarte probabil de la Roșia Montană (r. Cîmpeni), vechiul Alburnus Maior, marele centru al mineritului aurifer al Daciei romane, unde

<sup>1</sup> Cunoscute în Sarmizegetusa, Alba Iulia, Almașu Mare (r. Alba), Cristești (r. Tg. Mureș), Turda, Ilișua (r. Beclean), Buciumi (r. Zălau); Oltenia (Răcari, Romula, Sucidava etc.). Cf. și Dóra Iványi, *Die pannonischen Lampen*, 1935, p. 31—33, 212—216, 275—276, 317 și planșe.

<sup>2</sup> *Numophylacium Tsepregianum*, descriptum labore Michaelis Pap-Szathmári, Claudiopoli (Cluj), 1758 și următorii, p. 151.

<sup>3</sup> P. Köppen, *Jahrbücher der Literatur*, 1823, XXIV, Anz.-Blatt, 22 « die folgende griechische Inschrift copierte ich von einem irdenen Krüge, der in Abrudbánia (Auraria Major) gefunden seyn soll und nun im Collegium der Socinianer (Arianer) zu Klausenburg aufbewahrt wird ».

<sup>4</sup> CIG, III, 1853, nr. 6814 (in urceo qui asservatur Klausenburg in collegio Arianorum); Ackner-Müller, *op. cit.*, nr. 608; Bursians *Jahresbericht*, 36, Bd. 11, 1883, 3, p. 144; *Wochenschrift für klassische Philologie*, 1886, p. 1273, citat de W. Drexler, *Mythologische Beiträge*, I. *Der Cultus der ägyptischen Gottheiten in den Donauländer*, Leipzig, 1890, p. 53 (« Krug zu Klausenburg im Colleg der Arianer »); B. Cserni, *Alsófehérmegye monográf.*, 11/1, 1901, p. 537; *IGR*, I, nr. 538; Fried. Jacobi, *Pantes Theoi*, Dissert. Halle, 1930, p. 31, nr. 5.

<sup>5</sup> Dorin O. Popesco, *Le culte d' Isis et de Serapis en Dacie*, in *Mélanges de l'Ecole roumaine en France*, Paris, 1927, p. 159; O. Floca, *I culti orientali nella Dacia*, in *ED*, VI, 1936, p. 220.

<sup>6</sup> M. Macrea, *Activitatea Muzeelor*, Cluj, 1956, p. 117.

s-au găsit și alte epigrafe grecești<sup>1</sup>, dovadă că elementele greco-orientale, numeroase, se manifestau și prin scris, în dedicații făcute zeilor. Textul medalionului (probabil piesă de import) este clar și simplu, bine citit și interpretat de toți care l-au menționat:



Fig. 3. — Medalionul votiv, *CIG*, III, nr. 6814.

E I A E	milostiv
ω C M O I	să-mi (fie)
O C E P A Π I C	Serapis
K A I O I Θ E O I	și zei
Π A N T E C	toți

I. I. RUSSU

## ЭПИГРАФИЧЕСКИЕ ЗАМЕТКИ

V-ая серия

### РЕЗЮМЕ

В этой серии «Эпиграфических заметок» исправлено чтение двух латинских надписей и снова опубликован посвятельный медальон с греческой надписью.

1. — *CIL*, III, 1120, посвятельный рельеф богу Митра; имя дарителя «SVAEMEDVS» исправлено на *Euhemerus*, общее число греческих имен в латинских и греческих надписях в Дакии достигает 390.

2. — *CIL*, III, 8076,19, глиняный светильник с именем «IAVIDO» должна быть повернут на 180°, чтобы таким образом можно было прочесть имя O C T A V I, постоянно встречающееся на светильниках в Дакии.

3. — *CIG*, III, 6814, глиняный посвятельный медальон, обнаруженный в коллекции одного из лицев в Клуже.

### ОБЪЯСНЕНИЕ РИСУНКОВ

Рис. 1. — Рельеф бога Митра *CIL*, III, 1120.

Рис. 2. — Светильник, *CIL*, III, 8076, 19.

Рис. 3. — Посвятельный медальон, *CIG*, III, 6814.

<sup>1</sup> *CIL*, III, p. 933, cerata IV, cf. p. 959, cerata XXV «Alexandrei Antipatri sekodo auktor segnai» scris cu litere grecești; inscripțiile votive grecești din Roșia și zona minieră: C. Daicoviciu, *Dacia*, VII-VIII, 1941, p. 301-303.

## NOTES ÉPIGRAPHIQUES

V<sup>e</sup> série

## RÉSUMÉ

Cette nouvelle série de « Notes épigraphiques » rectifie la lecture de deux pièces latines et publie à nouveau un médaillon votif à inscription grecque.

1. *CIL*, III, 1120, relief votif mithriaque; le nom du dédicateur « SVAE-MEDUS » est corrigé en EVHEMERUS; le nombre total des noms grecs des inscriptions latines et grecques, trouvées en Dacie, s'élève à 390.

2. *CIL*, III, 8076, 19. Cette lampe en terre cuite, sur laquelle on lisait « IAVIDO », doit subir une rotation de 180°, ce qui permet de lire OCTAVI, nom fréquent sur les lampes de Dacie.

3. *CIG*, III, 6814. Il s'agit d'un médaillon votif en terre cuite, retrouvé dans la même collection d'un lycée de Cluj.

## EXPLICATION DES FIGURES

Fig. 1. — Relief mithriaque; *CIL*, III, 1120.

Fig. 2. — Lampe portant le nom de l'artisan; *CIL*, III, 8076, 19.

Fig. 3. — Médaillon votif; *CIG*, III, 6814.

---

## MITUL LUI MARSYAS PE O GEMĂ DESCOPERITĂ LA POROLISSUM

Silenul Marsyas este un personaj mitologic bine cunoscut, atît din operele scriitorilor antici, cît și din reprezentările artistice antice. Din țara sa de baștină — Frigia — unde era divinitate a izvoarelor și cîntăreț din flaut, legendele în legătură cu el se răspîndesc încă de timpuriu în Grecia. Aici el este asociat cu două din principalele zeități ale pantheonului grec, protectoare ale muzicii: Athena și Apollo<sup>1</sup>.

Episodul la care se referă mai frecvent autorii antici este acela al concursului muzical dintre Apollo și Marsyas. Silenul, maestru în arta cîntatului din flaut, îl provoacă la un concurs pe Apollo, care cîntă din liră. Arbitrii sînt muzele și regele Midas. Apollo, declarat învingător, îl atîrnă pe Marsyas de un copac și îl jupoaie de viu, oficiul de călău fiind făcut fie de el, fie de un sclav « barbar » scit sau frigian. Din pielea lui Marsyas se face apoi un burduf, după într-o grotă din Celaenae, orașul său natal<sup>2</sup>.

Diferitele momente ale concursului sînt înfățișate pe toate categoriile de monumente figurate: sculpturi, reliefuri, picturi, pietre de inel și chiar pe monede<sup>3</sup>.

De mitul lui Marsyas este legată reprezentarea unei geme descoperite în 1956 la Moigrad, anticul Porolissum<sup>4</sup>. Piatra gravată, găsită de un localnic la « Bisericuța » (colțul de NE al castrului mare roman de pe Pomet), face

---

<sup>1</sup> Jessen, în *Roscher's Lexikon*, II<sub>2</sub>, s.v. *Marsyas*: J. Burchardt, în *RE*, XIV<sub>2</sub>, s.v. *Marsyas* și G. Nicole, în *DA*, IV<sub>3</sub>, s.v. *Satyri*, *Sileni*.

<sup>2</sup> Pentru concursul propriu-zis vezi bibliografia citată la nota 1 și orice tratat sau manual de mitologie ca de ex.: P. Decharme, *Mythologie de la Grèce antique*, ed. V, Paris, p. 478; Popa-Lisseanu, *Mitologia greco-romană*, ediția VI, București, 1924, p. 166—168; M. Meunier, *La légende dorée des dieux et des héros*, Paris, 1946, p. 54—55; N. A. Kun, *Legendele și miturile Greciei antice*, București, 1958, p. 40. Pentru interpretarea mitului vezi și L. Preller, *Griechische Mythologie*, Berlin, 1894, p. 734 și în special S. Reinach, *Cultes, mythes et religions*, IV, Paris, 1912, p. 29—44.

<sup>3</sup> Vezi B. V. Head, *Historia Numorum*, Oxford, 1911, p. 455, 510, 666, 708, 798 și 801.

<sup>4</sup> Pentru cercetările întreprinse la Porolissum vezi: C. Daicoviciu, în *RE*, XXII<sub>2</sub>, s.v. *Porolissum*, cu bibliografia mai veche, iar pentru cercetările mai noi, M. Macrea și col. în *Materiale*, VII—VIII, în curs de apariție.

astăzi parte din interesanta colecție de geme și obiecte antice a lui S. Papiriu Pop din comuna Buciumi, r. Zalău <sup>1</sup>.

Gema (fig. 1) este din jaspis roșu, de formă ovală și are dimensiunile: 17,5 × 13 × 2,5 mm. În stînga scenei gravate de-a latul pietrei este reprezentat un copac cu rădăcini puternice și cîteva ramuri (un pin?). De crengile de sus ale copacului este atîrnat un personaj nud, iar de capătul celei mai lungi — un arc. În centru se află un personaj ingenuchiat care poartă o chlamydă umflată de vînt și pe cap o cunună (sau este doar părul bătut de vînt?). Cu mîna stîngă el cuprinde un obiect de forma unui fus scurt de coloană, ornamentat cu caneluri circulare (sau sînt doar patru pietre puse una peste alta?), iar în dreapta ține un cuțit pe care pare să-l ascuță pe piatră. Deasupra lui, deci în centrul scenei, se află o liră de dimensiuni neobișnuit de mari (raportată, bineînțeles, la mărimea figurilor reprezentate). În dreapta scenei se află o coloană pe al cărei capitel este așezat un obiect de formă imprecisă, asemănător unui burduf.



Fig. 1. — Gema de la Porolissum.

scenă, prezența celor două atribute ale sale dovedește că scena este în legătură cu el, așa că personajul nud, atîrnat de copac, nu poate fi altul decît Marsyas.

În timpul supliciuului Marsyas este înfățișat pe monumentele artistice în două ipostaze: legat sau atîrnat de copac. Pe gema de la Porolissum silenul apare în această din urmă ipostază. Nu se poate însă distinge dacă are trăsături de om bătrîn, cum este redat în mod obișnuit <sup>2</sup>.

Dacă identificarea lui Marsyas este sigură, în schimb, aceea a personajului ingenuchiat este ceva mai dificilă. Faptul că lira și arcul se află în imediata apropiere a personajului ingenuchiat și că acesta poartă o chlamydă bogată și, poate, o cunună, sugerează identificarea lui cu Apollo însuși. Dar pe monumentele figurate cu acest subiect Apollo apare în picioare sau șezînd, ținînd, de obicei, lira în mînă <sup>3</sup>. Este puțin probabil ca lithoglyphii antici să-l fi înfățișat pe zeu la picioarele celui învins. De cînd, în urma influenței dramei attice, oficiul de călău este îndeplinit de un sclav « barbar » <sup>4</sup>, zeul apare frecvent doar în postură de concurrent sau învingător, care asistă cu nepăsare la supliciuul adversarului său.

<sup>1</sup> Mulțumim și pe această cale pasionatului colecționar de antichități S. Papiriu Pop pentru a ne fi dat spre cercetare colecția sa de geme.

<sup>2</sup> Vezi S. Reinach, *Répertoire de la statuaire grecque et romaine*, I, Paris, 1897, p. 249, pl. 486 B; p. 258, pl. 541 și 542; p. 159, pl. 313.

<sup>3</sup> A. Furtwängler, *Die anliken Gemmen, Geschichte der Steinschneidekunst im klassischen Altertum*, Leipzig-Berlin, 1900, pl. XLVI, fig. 16 și 28; S. Reinach, *Répertoire de reliefs grecs et romains*, II, Paris, 1912, p. 8, 3; p. 249, 1; p. 60, 5; p. 84, 5 și III, p. 155, 3; 232, 4; 291, 1; 381, 1; 354, 1 și C. Robert, *Das Mosaik von Portus Magnus*, *Im Jahrb. d. Arch. Inst.*, V, 1860, p. 227—230 și pl. VI.

<sup>4</sup> Böttinger, *Kleine Schriften*, I, 21 (după Jessen, *op. cit.*, col. 2442).



Cea mai plauzibilă identificare a personajului ingenuchiat este aceea a barbarului scit sau frigian pus să-l jupoaie de viu pe Marsyas și redat, în cazul nostru, în momentul în care își ascute cuțitul<sup>1</sup>. Scena interpretată în acest fel are variate analogii<sup>2</sup> și după constatarea că lira și arcul din apropierea personajului ingenuchiat nu-l indică neapărat pe Apollo, singurele obiectii ce s-ar putea aduce identificării propuse de noi ar fi: situarea personajului în centrul scenei, chlamyda prea bogată pentru un sclav și absența bonetei frigiene, în general nelipsită din îmbrăcămintea lui. Deși aceste elemente nu apar îmbinate într-o scenă identică celei de pe gema de la Porolissum, ele se găsesc izolat pe diferite monumente înfățișând supliciuul lui Marsyas. De pildă, sclavul barbar ocupă locul central, fiind încadrat de Apollo și Marsyas, pe mult discutata « bază a lui Praxiteles » de la Mantinea sau pe relieful de pe un sarcofag descoperit la Szekszárd<sup>3</sup>. În privința îmbrăcăminții sclavului « barbar » se pare că artiștii nu au adoptat forme comune și caracteristice deoarece, chiar dacă boneta frigiană apare în mod obișnuit, costumele frigian — cu pantalonii asemănători ițarilor și cu tunica cu mâneci lungi — apare arareori reprezentat. De cele mai multe ori, sclavul poartă chitonul grecesc și boneta frigiană. Există însă cazuri similare celui de pe gema de la Porolissum, când el are capul descoperit<sup>4</sup>. Deși chlamyda nu constituie un veșmînt obișnuit pentru sclavul « barbar », o gemă de nicolo din epoca imperială îl înfățișează pe acesta cu bonetă frigiană și cu o chlamydă fluturîndă în spate, ascuțind cuțitul la picioarele lui Marsyas<sup>5</sup>.

Semnificația coloanei din dreapta scenei și mai ales a obiectului de pe capitel este cu totul și cu totul ipotetică. Pe de o parte, este evident că acest element corespunde unor cerințe de simetrie și a fost introdus pentru echilibrarea scenei, dar pe de altă parte, fiind situat într-un loc în care putea să fie reprezentat Apollo însuși, trebuie să aibă vreo legătură cu mitul lui Marsyas. Repetăm, doar ca ipoteză, ne-am gîndit la faptul că obiectul de pe capitel ar putea să fie burduful făcut din pielea lui Marsyas despre care vorbește și Herodot (C. VII, 26) sau burduful unui instrument de suflat (asemănător cimpoiului) din care să fi cîntat silenul<sup>6</sup>. În orice caz, este evidentă tendința gravorului de a înfățișa maximum de conținut într-un spațiu limitat, motiv pentru care

<sup>1</sup> Această identificare corespunde pe deplin cu una din variantele pedepsirii lui Marsyas amintită de Jessen, *op. cit.*, col. 2457: „Eine weitere Gruppe von Denkmälen behält diesen das Messer schleifenden Skythen bei, zeigt aber den Marsyas nicht einfach gefesselt, sondern am Baume aufgehängt“.

<sup>2</sup> Vezi A. Furtwängler, *Beschreibung der geschnittenen Steine im Antiquarium*, Berlin, 1896, nr. 8233; S. Reinach, *Répertoire de reliefs*, II, p. 249, 1 și III, p. 241, 3; 321, 3 și 338, 4; idem, *Répertoire des vases peints grecs et étrusques*, I, Paris, 1889, p. 406; A. Michaelis, *Marsyas*, în *Archäologische Zeitung*, 1869, p. 41—50; A. Schöber, *Die römischen Grabsteine von Noricum und Pannonien*, Viena, 1923, p. 62—63, fig. 64.

<sup>3</sup> Vezi S. Reinach, *Répertoire de reliefs*, I, p. 185; J. N. Svoronos, *Athener Nationalmuseum*, Atena, 1908, p. 179—215, fig. 215, pentru relieful de la Mantinea și S. Reinach, *op. cit.*, II, p. 122, 2 și A. Kubinyi, *Szekszárdi Atterthümer*, Budapesta, 1857, p. 15—16, pl. II a, pentru sarcofagul de la Szekszárd.

<sup>4</sup> S. Reinach, *Répertoire de reliefs*, III, p. 232, 5; 249, 1 și p. 381, 1.

<sup>5</sup> A. Furtwängler, *Beschreibung der geschnittenen Steine*, nr. 8233.

<sup>6</sup> Un instrument muzical similar în *Buletin i Universitetit Shteteror te Tiranës*, nr. 3, 1959, p. 108, fig. 3 (inform. H. Daicovicu).

au fost introduse în scenă și atributele lui Apollo <sup>1</sup>. De asemenea, nu trebuie pierdut din vedere faptul că anticii obișnuiau să reprezinte momente sau faze diferite ale unui mit pe aceeași scenă <sup>2</sup>.

Pentru scena de pe gema de la Porolissum, luată în întregime, cunoaștem o analogie apropiată. Este vorba despre reliefurile unui sarcofag (fig. 2) descoperit la Aquincum <sup>3</sup>. În dreapta scenei, lângă un copac, apare Marsyas nud, legat




Fig. 2. — Reliefurile sarcofagului de la Aquincum.

de mâini și de picioare, în fața lui sclavul, cu bonetă frigiană și chlamydă fluturândă, ascute pe piatră specificul *cultrum*. În stânga este reprezentat Apollo. Lângă zeu se află o coloană cu un obiect — greu de determinat din cauza deteriorării sarcofagului la partea superioară — pe un capitel. Obiectul nu are formă de liră așa cum susțin cei care au publicat sarcofagul. Credem mai degrabă că el ridică probleme similare cu ale gemii de la Porolissum.

Deși există deosebiri inerente între gemă și relief (lipsa lui Apollo a fost compensată prin reprezentarea atributelor lui), este evidentă concepția mult asemănătoare a doi artiști diferiți, care nu este exclus să fi lucrat după un model comun, fie un grup statuar sau un baso-relief celebru, fie un album de modele de largă circulație în imperiu <sup>4</sup>.

Revenim la gema de la Porolissum a cărei datare, cum se întâmplă indeobște în glyptică, se poate face doar cu aproximație. Dacă subiectul și

<sup>1</sup> Tendința de a se reprezenta cît mai mult pe aceeași scenă o sesizează și G. Ziehen, în *AE*, 1889, p. 299, în comentarea sarcofagului de la Szekszárd, arătînd că deși este înfățișată doar pedepsirea lui Marsyas, Apollo apare cîntînd din liră, ca o aluzie la faza precedentă a mitului.

<sup>2</sup> Pentru a cita un singur exemplu vezi la S. Reinach, *Répertoire de reliefs*, II, p. 22, 2, un relief de sarcofag reprezentînd mitul lui Theseu. În dreapta, eroul îl părăsește pe Egeu și se îndreaptă pe un vas către Creta, la mijloc Ariadna părăsită la Naxos și în stînga, din nou Theseu cu piciorul pe capul Minotaurului.

<sup>3</sup> Sarcofagul a fost publicat de G. Ziehen, în *AE*, IX, 1889, p. 226—230, fig. 3, reluat de G. Schön-R. Weisshäupl, în *AEM*, X, 1886, p. 116—117 și de J. Hampel, în *Budapest Régiségei*, III, 1891, p. 64—66, pl. IV, 1.

<sup>4</sup> Despre albume folosite în Pannonia vezi A. Hekler, *Forschungen in Intercisa*, în *JÖAI*, XV, 1912, p. 185.

chlamyda fluturindă, element de tradiție elenistică, ne indică secolele I î.e.n. — I e.n., stilul și materialul gemei permit o datare mai recentă. Credem că gema datează din secolul II e.n., eventual chiar din prima jumătate a lui, când, cu toate că glyptica este în decadență, tradiția secolelor precedente persistă încă.

Ar fi interesant să se poată preciza atelierul în care a fost lucrată gema de la Porolissum. În stadiul actual al cunoștințelor nu avem nici un indiciu că ea ar fi fost lucrată pe loc. Dacă ținem seama de faptul că în antichitate Porolissum era nod de drumuri și, probabil, stațiune vamală, putem presupune că gema provine tot așa de bine din orient, ca și din occident. Totuși, oarecare indicații asupra locului de fabricare al gemei poate da analogia cu sarcofagul de la Aquincum. Acesta a fost lucrat chiar la Aquincum, dar manifestă în stil influența școlii din Virunum (Noricum)<sup>1</sup>. Admițând că pietrarul și gravorul s-au inspirat dintr-un model comun, am fi îndreptățiți să credem că și gema a fost lucrată la Aquincum. Dar, constatarea lui J. Szilágyi<sup>2</sup> că toate gemele descoperite la Aquincum sînt produse de import, exclude această posibilitate. În schimb, există un element al scenei de pe sarcofag, care poate, eventual să indice locul unde a fost lucrat prototipul. Sclavul ține în mînă acel *culler* — cuțitul pentru sacrificii specific latin<sup>3</sup> — și doar pe baza lui s-ar putea presupune că modelul folosit la Aquincum și chiar în Noricum a fost un produs italic.

Rămînînd pe tărîmul ipotezelor, ne putem pune întrebarea dacă absența bonetei frigiene de pe capul « barbarului » n-ar constitui un indiciu al provenienței italiice a gemei. Deși cunoscută la Roma, apărînd poate pe presupusul « model comun », ea putea să fie mai ușor omisă de un gravor italic sau în orice caz dintr-o provincie vestică, decît de unul din Asia Mică sau chiar din Grecia. În sprijinul ipotezei noastre vine și faptul că, reliefurile pe care apare sclavul fără bonetă provin toate din Italia<sup>4</sup>. Pe relieful unui sarcofag din colecția Campana apar doi sclavi dintre care doar unul poartă bonetă, ceea ce ar arăta că nu este obligatorie reprezentarea ei.

Așadar, este vorba de un prototip italic care, în cazul reliefului de la Aquincum, trece printr-o filieră norică, iar în cel al gemei de la Porolissum se pare că avem de-a face cu o piesă lucrată în Italia sau într-una din provinciile occidentale ale imperiului.

O ultimă problemă care cere să fie pusă în discuție este aceea a semnificației gemei și, implicit, a destinatarului ei inițial. Dacă gemele se întrebunțau în antichitate nu numai ca obiecte de podoabă ci și ca talismane și sigilii, e puțin probabil ca pe purtătorii lor să nu-i fi interesat ceea ce ele reprezentau. R. Ménard și Cl. Sauvageot<sup>5</sup>, ocupîndu-se succint de pietrele gravate și de semnificația lor, arată printre altele că suplicii lui Marsyas era un subiect preferat de oamenii legii. Această ipoteză nu pare plauzibilă, deoarece anticii socotesc că zeul a cîștigat concursul pe nedrept, uzînd de subterfugii, fapt

<sup>1</sup> A. Alföldi, L. Nagy și G. László, *Budapest az ókorban*, p. a II-a, Budapesta, 1942, p. 601 și 611.

<sup>2</sup> *Aquincum*, Budapesta, 1956, p. 101—102.

<sup>3</sup> Vezi S. Reinach, în *DA*, I<sub>2</sub>, p. 1585, fig. 2118.

<sup>4</sup> Vezi p. 413, n. 4.

<sup>5</sup> *Vie privée des anciens*, VI, p. 277.

ce rezultă clar din variantele legendei. De pildă, Apollo îi cere lui Marsyas să cânte din flautul întors, sau, după prima probă, când juriul este încă nedecis, Apollo se acompaniază cu vocea, probă neprevăzută în concurs. Nedreaptă este și pedepsirea regelui Midas pentru a-i fi acordat înțietate lui Marsyas. Oamenii legii aveau posibilitatea să-și aleagă imagini mult mai adecvate pentru gemele pe care le purtau, ca de pildă Justitia, așa cum apare pe monedele imperiale, cu balanța și perthica în mână. Credem că supliciuul lui Marsyas era mai degrabă un subiect preferat de artiști, care purtau gema ca talisman, crezând că astfel ar fi protejați de zeu și ar obține o victorie tot așa de definitivă ca și acesta.

Chiar dacă în amfiteatrul de la Porolissum nu aveau loc numai lupte de gladiatori ci și întreceri artistice, e hazardat să credem că cel care a pierdut gema la Porolissum a fost tocmai un artist. Cum a ajuns gema la Porolissum și cine a purtat-o pînă atunci și de atunci încolo, nu știm. Probabil că ea a fost purtată și ca talisman și ca obiect de podoabă și poate chiar ca sigiliu, dar despre cei cărora le-a aparținut ea nu ne spune nimic precis.

LUCIA ȚEPOSU-DAVID

## ИЗОБРАЖЕНИЕ МИФА О МАРСИАСЕ НА ГЕММЕ, НАЙДЕННОЙ В ПОРОЛИССУМЕ

### РЕЗЮМЕ

Автор описывает гемму из красной яшмы, найденную в 1956 г. в Мойграде (древний Поролиссум).

На гемме имеется рисунок, изображающий миф о Марсиасе: силен, подвешенный к дереву, раб-скиф, натачивающий нож, чтобы содрать с силены кожу, лира и лук Аполлона, а также колонна, на верхней части которой виден предмет, схожий с бурдюком.

Описав каждый элемент этой сцены и проанализировав аналогию между сценой, представленной на гемме из Поролиссума, и той, что изображена на саркофаге из Аквинкума, автор переходит к рассмотрению вопроса датировки геммы, устанавливая, что, судя по стилю и материалу, она может быть отнесена к II в.

Далее автор рассматривает вопрос относительно места, в котором были изготовлен этот резной камень, а также занимается разъяснением смысла геммы.

### ОБЪЯСНЕНИЕ РИСУНКОВ

Рис. 1. — Гемма из Поролиссума.

Рис. 2. — Рельеф на саркофаге из Аквинкума.

## LE MYTHE DE MARSYAS SUR UNE GEMME DE POROLISSUM

### RÉSUMÉ

L'auteur présente un jasper rouge, découvert en 1956 à Moigrad (l'antique Porolissum).

Sur cette gemme, représentant le mythe de Marsyas, apparaissent: Silène accroché à l'arbre, l'esclave scythe qui aiguisé son couteau pour l'écorcher vif, la lyre et l'arc d'Apollon, ainsi qu'une colonne dont le chapiteau porte un objet semblable à une outre.

Après s'être occupé de chaque élément de cette scène, et de l'analogie entre la scène représentée sur la gemme de Porolissum et celle figurant sur un sarcophage d'Aquincum, l'auteur discute la datation de cette gemme et établit que le style et la matière permettent de la dater du II<sup>e</sup> siècle de notre ère. La question de l'endroit où a été gravée la pierre et, finalement, la signification de cette gemme sont également discutées.

### EXPLICATION DES FIGURES

Fig. 1. — La gemme de Porolissum.

Fig. 2. — Le bas-relief du sarcophage d'Aquincum.

---



## O FIBULĂ «DIGITATĂ» DESCOPERITĂ LA CĂSCIOARELE

În anul 1942, pe teritoriul comunei Căscioarele (r. Oltenița, reg. Bucu-rești) la punctul numit « Ostrovel », unde se afla și o așezare neolitică târzie aparținând culturii Gumelnița, a fost descoperită întâmplător o fibulă « digitată » de bronz, care în prezent se află în colecția Muzeului raional din Oltenița.

Corpul fibulei este alcătuit dintr-o singură piesă executată prin turnare într-un tipar monovalv. Pe reversul corpului, marginile de jur împrejur au fost piliate, pentru a îndepărta unele neregularități rămase în urma turnării.

Partea superioară a corpului fibulei este formată dintr-o placă semidiscoidală terminată în cinci butoni («degete»), dispuși radial. Placa semidiscoidală este decorată cu mici dreptunghiuri alăturate, dispuse în formă de două semicercuri concentrice.

Piciorul fibulei este alcătuit dintr-o placă romboidală alungită, care în partea inferioară se termină printr-un buton ovoidal neornamentat, despărțit de placa rombică prin două linii orizontale. Placa romboidală este decorată cu un fel de spirale. Detaliile decorului nu se pot distinge din cauza patinei groase, care acoperă întreaga suprafață a obiectului.

Placa romboidală a piciorului este mărginită în părți de câte trei proeminente laterale, semicirculare. Două dintre acestea, mai mari, la partea superioară a plăcii sînt ornamentate prin câte un capăt de spirală în relief și au avut incrustate pe mijloc câte o piatră colorată. Alte două proeminente (ce au fost de asemenea incrustate cu câte o piatră colorată) sînt mai mici și dispuse la cele două colțuri laterale ale plăcii rombice. Ultimele două proeminente de formă semicirculară se află la partea inferioară a plăcii (fig. 1a).

Partea care leagă placa semidiscoidală de piciorul fibulei este puțin reliefată și decorată cu două linii verticale.

Fibula « digitată » de la Căscioarele este una din puținele piese păstrate cu toate părțile sale componente. La fibula descrisă s-a constatat că dispozitivul pentru fixarea resortului acului era alcătuit din două urechiușe (aflate pe reversul plăcii semidiscoidale, la baza acesteia) prin care era trecută o sîrmuliță tot de bronz. Pe aceasta era fixat resortul cu două spire ale acului tot de bronz.

Extremitățile sirmuliței au fost apoi indoite în formă de S, pentru a fi fixate împreună cu resortul (fig. 1b).

Urechiușele dispozitivului cît și portagrafa (aflată pe reversul plăcii rom-bice, pe la mijlocul ei) au fost turnate o dată cu corpul fibulei.

O fibulă « digitată » identică (numai arcul și placa discoidală cu butoni) cu cea de la Căscioarele se află în colecția Muzeului Național de Antichități

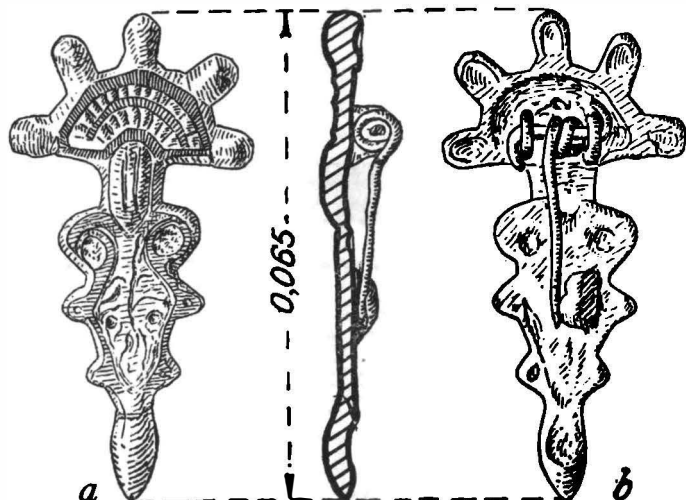


Fig. 1. — Fibulă « digitată » de bronz, descoperită la Căscioarele.

din București, a cărei loc de descoperire nu se cunoaște, cert este numai că a fost găsită în Muntenia <sup>1</sup>.

Din punct de vedere tipologic, fibula « digitată » de la Căscioarele se încadrează în grupa D (după clasificarea lui J. Werner). Ea are analogii apropiate la Pastirskoe, într-o localitate necunoscută din regiunea Kiev, precum și în regiunea Olsztyn din nord-estul R. P. Polone <sup>2</sup>. Din punct de vedere cronologic, fibula de la Căscioarele poate fi datată către sfârșitul secolului VI și în prima jumătate a secolului VII, iar din punct de vedere etnic, credem că trebuie pusă în legătură cu migrația către Peninsula Balcanică a unui grup de slavi (anți), veniți din regiunea Niprului mijlociu <sup>3</sup>.

MARIA COMȘA și BARBU IONESCU

<sup>1</sup> Dorin Popescu, *Fibeln aus Nationalmuseum für Allerthümer in Bukarest*, în *Dacia*, IX—X, 1945, p. 505 și fig. 11/123 de la p. 504.

<sup>2</sup> Joachim Werner, *Slawische Bügelfibeln des 7. Jahrhunderts*, în *Reinecke Festschrift*, Mainz, 1950, p. 153 și pl. 29/26—29.

<sup>3</sup> Considerații mai amănunțite în legătură cu problema atribuirii fibulelor « digitate » unor grupuri de anți veniți pe teritoriul țării noastre din regiunea Niprului mijlociu cf. Maria Comșa, *Slavii*, în *Istoria României*, vol. I, p. 728—747; idem, *Discuții în legătură cu pătrunderea și așezarea slavilor pe teritoriul R.P.R.* în *SCIV*, XI, 1, p. 171—172; independent de noi J. Werner, în lucrarea sa, *Neue Beiträge zur Frage der slawischen Bügelfibeln aus den südosteuropäischen Ländern*, în *Germania*, 38, 1960, 1—2, p. 114—120, ajunge la aceeași concluzie, că fibulele « digitate » din sud-estul Europei trebuie puse în legătură cu migrația anților în aceste ținuturi către sfârșitul sec. VI și în sec. VII (p. 120).



## «ПАЛЬЧАТАЯ» ФИБУЛА, НАЙДЕННАЯ В С. КЭСЧИОАРЕЛЕ

### РЕЗЮМЕ

В 1942 г. на территории села Кэсчиоареле, Олтеницкого района, Бухарестской области в месте, называемом Островел, была случайно найдена «пальчатая» бронзовая фибула, в настоящее время находящаяся в районном музее г. Олтеницы.

Типологически она включается в группу D (по классификации И. Вернера), имея близкие аналогии в Пастырском, в Киевской области, и в Олштинской области на северо-востоке Польши. Хронологически она может быть датирована концом VI в. и первой половиной VII в.; что касается этнической принадлежности, автор полагает, что она должна быть связана с переселением на Балканский полуостров группы славян (антов), пришедших из среднеднепровских областей.

### ОБЪЯСНЕНИЕ РИСУНКОВ

Рис. 1. — Бронзовая «пальчатая» фибула, найденная у с. Кэсчиоареле.

## DÉCOUVERTE D'UNE FIBULE DIGITÉE À CĂSCIOARELE

### RÉSUMÉ

On a découvert fortuitement en 1942 sur le territoire de la commune de Căscioarele (district d'Oltenița, région de Bucarest), au lieu dit « Ostrovel », une fibule digitée en bronze, qui se trouve actuellement au Musée du district d'Oltenița.

Au point de vue typologique, elle s'encadre dans le groupe D (selon la classification de J. Werner). Elle a des analogies proches dans la région de Kiev, à Pastyrskôé, ainsi que dans la région d'Olsztyn (Nord-Est de la Pologne). Au point de vue chronologique, on peut la dater de la fin du VI<sup>e</sup> siècle et de la première moitié du VII<sup>e</sup>. Les auteurs estiment que, au point de vue ethnique, on doit la mettre en rapport avec la migration vers la péninsule des Balkans d'un groupe de Slaves (Antes), venus de la région du Moyen-Dnieper.

### EXPLICATION DES FIGURES

Fig. 1. — Fibule « digitée » en bronze, découverte à Căscioarele.

---



## MORMÎNT DIN EPOCA AVARĂ LA SÎNPETRU-GERMAN

În vara anului 1958, Muzeul regional din Arad a intrat în posesia unei importante descoperiri arheologice făcute în hotarul comunei Sînpetru-German (r. Pecica, reg. Timișoara). Localitatea amintită se află la circa 19 km vest de

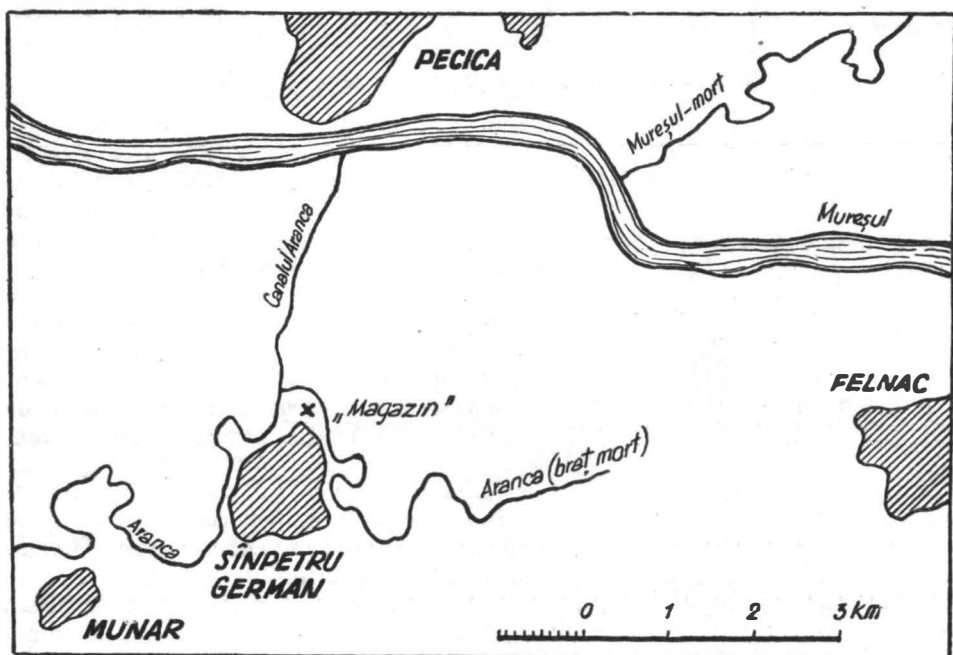


Fig. 1. — Schița regiunii cu locul descoperirii mormîntului.

orașul Arad și la 3,5 km sud de Mureș, care desparte hotarul acestei comune de cel al localității Pecica (fig. 1).

La marginea de nord a comunei Sînpetru, în apropierea unei bălți formate din scurgerea canalului Aranca, mai mulți săteni au lucrat la scoaterea

și transportarea de nisip din cariera numită de localnici « Magazin », proprietatea Sfatului Popular comunal. Aici, în timpul lucrului au dat de un schelet uman, cu un inventar bogat, alcătuit din piese de fier, bronz, argint și aur. Datorită intervenției prompte a învățătorului pensionar Hamerak Anton din

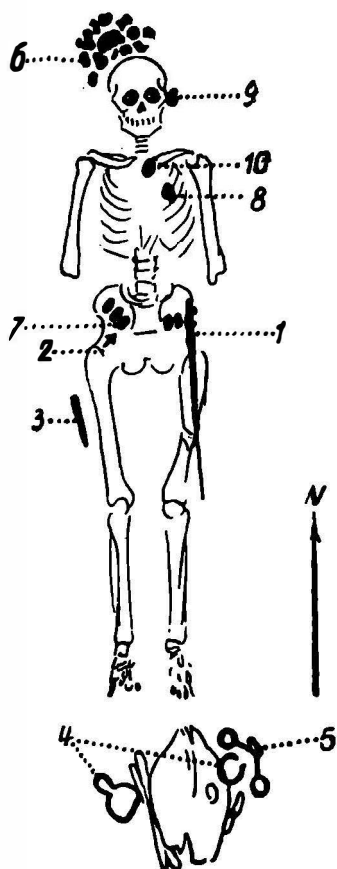


Fig. 2. — Încercare de reconstituire a poziției scheletului și a inventarului arheologic.

localitate, o mare parte din piesele mormintului au putut fi salvate, iar Muzeul regional din Arad a fost imediat anunțat. Cu ocazia a două recunoașteri efectuate de personalul muzeului la fața locului, s-au mai putut salva, în afară de piesele donate de A. Hamerak și alte piese predate de locuitorul Zappel Iosif, provenind din același mormint distrus.

În urma cercetării locului și pe baza informațiilor date de descoperitori, s-au putut stabili mai multe amănunte legate de acest mormint de inhumație. Astfel, scheletul se afla la adâncimea de 1,20 m, culcat pe spate în poziție orizontală, orientat cu capul spre nord iar picioarele spre sud, cu privirea spre sud. Despre poziția brațelor ca și aceea a majorității obiectelor de inventar nu s-au putut culege date sigure, informațiile primite fiind deseori contradictorii. Pare corectă informația că la circa 1,30 m SSE de picioarele scheletului, s-au descoperit părți dintr-un craniu și câteva oase ale unui cal, din care s-au putut salva pentru muzeu un fragment de craniu și un molar din maxilarul inferior.

După cum s-a amintit, poziția multora din piesele de inventar funerar nu a putut fi lămurită. Fac excepție moneda de aur, sabia din fier și piesele de harnașament (zăbala și scărițele din fier). Încercarea de reconstituire a poziției scheletului și a inventarului (fig. 2), nu poate avea decît un caracter ipotetic, cu toate că s-a ținut seama în caz de dubiu de plasarea fiecărui obiect conform analogiilor privind descoperirile din aceeași epocă în spațiul carpato-dunărean.

*Inventarul mormintului* (fig. 3—4) se compune din următoarele piese:

1. *Sabie de fier*, dreaptă, din două fragmente (fig. 3/6). E formată numai din lama sabiei, mînerul lipsind. În partea superioară are numai o proeminență-buton. Lama se îngustează înspre ambele extremități. Lungimea: 90 cm, lățimea: 3,1 cm, grosimea: 0,7 cm.

2. *Virf de săgeată din fier* (fig. 3/2). Avea inițial trei aripioare, din care s-a găsit la salvare doar una singură. Pe suprafețele rămase se observă urmele a cîte unei găuri. Lungimea: 11,5 cm, lățimea superioară a aripioarei intacte: 2 cm, diametrul orificiului: 0,5 cm.

3. *Lance din fier (fragment) (fig 3/3)*. Are virf ascuțit cu secțiunea romboidală. Lungimea: 18,7 cm.

4. a) *Scăriță din fier*, de formă rotundă, cu ochiul format prin îndoirea barei din care e făcut și arcu scăriței (fig. 3/4 a). Din bară lipsește o parte. Înălțimea: 13 cm, diametrul: 11,5 cm, lățimea plăcii de sprijin: 2,9 cm; b) *Scăriță din fier*, identică cu cea anterioară, lipsește însă partea cu arcu (fig. 3/4 b). Diametrul: 12 cm, lățimea plăcii de sprijin: 2,9 cm.

5. *Zăbală din fier*, compusă din două bare legate între ele prin belciuge (fig. 3/5). Lungimea totală: 19 cm, diametrele capetelor de la bare: 3,5 cm.

6. *Părți dintr-un coif (?)* din fier, compuse dintr-o parte centrală conică și numeroase fragmente de plăci de diverse mărimi din fier (fig. 3/1). Pe partea exterioară a bazei obiectului conic sînt dispuse în intervale neregulate nouă nituri semisferice din bronz (fig. 4/1 a). Aceste nituri se observă și pe un fragment mai mare din plăcile din fier (fig. 4/1 b), găsite toate împreună. Diametrul părții centrale conice: 6,1 cm, înălțimea acesteia: 4,1 cm. Lungimea plăcii cu nituri: 7,8 cm, grosimea ei: 0,2 cm.

7. *Cinci capete de curea* de la centură, din plăci presate de argint, din care patru întregi, a cincea fragmentară. Plăcile, din lame subțiri dreptunghiulare, se termină la un capăt în formă semi-ovală. Toate cele cinci plăci aparțin unui singur tip cu partea superioară ornamentată cu motive geometrice (fig. 4/2). Dimensiunile plăcilor: Lungimea: 3,2 cm, lățimea: 2 cm, grosimea 0,3 cm. Greutatea unei plăci: 4,5 gr.

8. *Agrafă de păr din bronz*. Are forma dreptunghiulară cu capetele deschise și îndoite în afară (fig. 4/3). Pe partea exterioară are ornamentație formată din trei șiruri a câte opt figuri romboidale de aceleași mărimi, executate prin incizie. Lungimea: 2,8 cm, lățimea 0,7 cm, grosimea plăcii 0,1 cm.

9. *Cercel din aur*. Se compune din inelul de argint, din care s-a păstrat doar partea inferioară, de legătură, de care atîrnă trei globuri de aur goale în interior, sub care se află un al patrulea glob mult mai mare (fig. 4/4). Părțile de împreunare a globurilor între ele precum și a acestora cu inelul, sînt ornamentate cu granulații de aur. Înălțimea totală: 1,9 cm, diametrul globului mare: 1 cm, greutatea cercelului: 2 gr.

10. *Monedă de aur (solidus)* a lui Heraclius și Heraclius Constantin (613—641), găurită (fig. 4/5):

Av. **ϚDJD NN ERACLIUS ET [HER]A CONST PP AV** — Bustul cu coroană al lui Heraclius în stînga, cu barbă scurtă, redat în față în paludament și cuirasă. În dreapta, la spate, bustul fiului său în îmbrăcăminte asemănătoare, tot cu coroana pe cap. La mijloc, deasupra capetelor, o cruce.

Rv. În cerc perlat **VICT[O]RIA AVSCV**. La sfîrșitul inscripției **†**. În mijloc o cruce pe trei trepte. În exergă: **BOXX**. Diametrul: 20 mm. Greutatea 4 gr. Conservarea foarte bună.

Inventarul bogat al acestui mormînt de călăreț înlesnește încadrarea sa cronologică, iar în parte și cea etnică. Analogiile pentru piesele din acest mormînt se pot găsi și în unele descoperiri privind epoca avară din Transilvania,

<sup>1</sup> Sabatier, I, p. 274, nr. 48; Wroth, I, p. 186, nr. 14 cu B la finele inscripției de pe revers și p. 187, nr. 25 cu S la finele legendei pe revers.

dar și în cele din vest de Tisa de la Ūrböpuszta <sup>1</sup>, Rákospalota <sup>2</sup> și alte descoperiri din Cîmpia Pannonică.

Dintre piesele de harnașament, cele două scărițe din fier aparțin uneia din cele trei variante cunoscute ale epocii avar, anume formei avînd ochiul lucrat prin îndoirea barelor laterale. Acest tip este cel mai des întrebuițat în Transilvania <sup>3</sup>, spre deosebire de alte două variante — una avînd ochiul de formă patrulateră, despărțit de arc și lucrat separat, alta avînd ochiul arcuit în partea superioară, iar placa pentru sprijinirea tălpii îndoită spre interior și trasă în sus — cu care apare însă deseori în același timp <sup>4</sup>. Pe teritoriul Uniunii Sovietice, tipul de la Sînpetru-German e răspîndit pînă în regiunea Volga-Kama, dar s-a găsit și între Oka și Kama în cimitirul de la Maximov, ca și pe teritoriul orașului Murom <sup>5</sup>. În Transilvania, el s-a găsit la Aiud <sup>6</sup>, Gîmbaș <sup>7</sup>, Teiuș și Stremț <sup>8</sup>, dar analogii perfecte se găsesc și la Sekič (Szeghegy) în Iugoslavia <sup>9</sup>, apoi la Szentendre <sup>10</sup>, Török-Kanizsa, Cziko <sup>11</sup> și alte localități în Ungaria.

Zăbala din fier este diferită de tipul ardelean, care apare cu inele laterale. Cea mai perfectă analogie o are scărița noastră cu cea descoperită la Sekič — Iugoslavia <sup>12</sup>, unde piesele de harnașament similare au fost găsite de altfel și ele împreună cu un solidus de aur al lui Heraclius și Heraclius Constantin, ca la Sînpetru-German.

Ca piesă de îmbrăcăminte, folosită însă mai ales pentru apărare, considerăm părțile din fier și partea centrală conică cu nituri din bronz, care împreună par a fi aparținut tipului bine cunoscut de coifuri din perioada prefeudală cu coaste și segmente (Spangenhelm) <sup>13</sup>. Neobișnuită este folosirea acestei categorii de coifuri și într-un mormînt avar.

<sup>1</sup> Bona István, în *AÉ*, 1957, p. XL, fig. 1.

<sup>2</sup> Ágnes Cs.-Sós, *Archaeologische Funde in Ungarn*, Budapesta, 1956, p. 334 și fig. la p. 335.

<sup>3</sup> K. Horedt, *op. cit.*, p. 76.

<sup>4</sup> De exemplu, în descoperirile de la Szentendre—Ungaria (cf. Hampel, *op. cit.*, I, p. 223, fig. 510) iar pe teritoriul Uniunii Sovietice în curganul de la Taseba și în colecția Ermitajului—Leningrad (cf. Posta Béla, *Zichy Jenő graf harmadik ázsiai utazása*, IV, Budapesta—Leipzig, 1905, p. 330, fig. 198 și p. 333, fig. 200).

<sup>5</sup> Posta, *op. cit.*, p. 332—333 cu fig. 200 (Perm) și p. 332 (Maximov, Murom).

<sup>6</sup> K. Horedt, *op. cit.*, p. 91 și p. 71 fig. 10/11, 12.

<sup>7</sup> *Ibidem*, p. 77, fig. 14/17, 18.

<sup>8</sup> *Ibidem*, p. 82, fig. 17/9 (Teiuș) și p. 85, fig. 19/23 (Stremț).

<sup>9</sup> *AÉ*, 1903, p. 273, fig. 2.

<sup>10</sup> Hampel, *op. cit.*, I, p. 223, fig. 510.

<sup>11</sup> *Ibidem*, p. 224 și 226.

<sup>12</sup> *AÉ*, 1903, p. 273, fig. 3 — dar și în descoperirile din Bácska de la Davod, cf. *AÉ*, 1908, p. 420, fig. 1—4 sau de la Bácsfeketehegy, cf. *AÉ*, 1908, p. 421, fig. 1—2, unde apare împreună cu săgeți trilobate.

<sup>13</sup> Analogia cea mai apropiată din punct de vedere teritorial o oferă coiful din mormîntul 10 al cimitirului de la Band, r. Tirgu-Mureș, datînd la fel din prima jumătate a secolului VII, I. Kovács, în *DoljCluj*, IV, 1913, p. 285, fig. 14. Pentru alte exemplare și literatura acestor coifuri, cf. M. Ebert, în *PZ*, I, 1909, p. 65—77; L. Lindenschmidt, în *Altertümer unserer heidnischen Vorzeit*, V, p. 191—195; J. Werner, *Münzdatierte austrasische Grabfunde*, Berlin, 1935, p. 66 și urm.; Idem, *PZ*, 1949—1950, p. 178—193, J. Eisner, în *JPEK*, XIII—XIV, 1939—1940, p. 145—148. K. H. Dittmann, în *Germania*, XXIV, 1940, p. 54—58. Datele din nota prezentă mi-au fost comunicate de către prof. K. Horedt, căruia îi datorez cu mulțumiri și unele sugestii privind definitivarea prezentului articol.

Dintre piesele de îmbrăcăminte, folosite și ca podoabe, cele cinci capete de centură din plăci subțiri presate de argint sînt datate în epoca avară timpurie. Acest tip încă necunoscut pînă în prezent în inventarul mormintelor avară din Transilvania<sup>1</sup> își găsește analogia perfectă în unul din tiparele de bronz avară găsite la Felnac<sup>2</sup>, datate mai nou în ultima treime a secolului al VI-lea<sup>3</sup>. Faptul că localitățile Sînpetru-German și Felnac se află în imediată vecinătate (vezi fig. 2) ne face să credem că o legătură între cele două descoperiri nu ar fi exclusă. Un obiect de podoabă destul de rar este agrafa de păr din bronz. Exemplare similare, neornamentate însă, au fost găsite în trei morminte din cimitirul din epoca avară de la Gátér-Kiskunszállás<sup>4</sup>.

O piesă de podoabă valoroasă a mormintului de la Sînpetru-German o constituie cerceul cu globuri de aur. Analogia cea mai perfectă o găsim în piesele similare de aur găsite în mormîntul avar de la Szentendre în Ungaria<sup>5</sup>, datat printr-o monedă de la Heraclius. Cercei asemănători de aur s-au mai aflat și la Oroszlámos, com. Torontal<sup>6</sup>, la Prigrevica Sv. Ivan în Banatul iugoslav<sup>7</sup>, ca și în alte descoperiri din Ungaria<sup>8</sup>.

Datarea mormintului este ușurată și de prezența monedei de aur a lui Heraclius și Heraclius Constantin<sup>9</sup>. Monede de aur, argint și bronz a lui Heraclius singur sau împreună cu ceilalți membri ai familiei sale se găsesc în mai multe descoperiri din spațiul carpato-dunărean și în Cîmpia Pannonică<sup>10</sup>. Piesele de aur însă cu figurile lui Heraclius și Heraclius Constantin, mai ales de tipul sau cu inscripția asemănătoare celei găsite la Sînpetru-German sînt destul de rare. Pînă acum singurul exemplar asemănător găsit pe teritoriul țării noastre este cel cunoscut din tezaurul de monede bizantine de la Firtușu (r. Odorhei)<sup>11</sup>. Pe teritoriul învecinat al Ungariei s-a găsit cîte un solidus de aur al lui Heraclius și Heraclius Constantin în mormintele din epoca avară de la Szentes Jaksor

<sup>1</sup> Cf. K. Horedt, *op. cit.*, p. 74—75, fig. 12, 13.

<sup>2</sup> J. Hampel, în *AÉ*, 1900, p. 121, pl. II, fig. 5.

<sup>3</sup> I. Kovrig, *AÉ*, 1955, p. 38; Dorin Popescu, *Cercetări arheologice în Transilvania, în Materiale*, II, București, 1956, p. 50.

<sup>4</sup> Gy. László, *op. cit.*, pl. LXX/a, fig. 11, pl. LXX/b, fig. 26; *AÉ*, 1906, p. 151, morm. 171, fig. 3 și p. 218, fig. 4; *AÉ*, 1908, p. 352, morm. 246, fig. 5.

<sup>5</sup> J. Hampel, *op. cit.*, III, pl. 263, fig. 1 și 2/a, b. Indicația bibliografică o datorez prof. I. Nestor. Un exemplar identic descoperit în mormîntul 141 de la Band, St. Kovács, în *Dolgyűj*, IV, 1913, p. 346, fig. 66/4. Un alt cerceal a fost găsit împreună cu un solidus al lui Phokas (602—610) la Kiszombor, D. Csallány, în *FoliaArch*, I—II, 1939, p. 135, pl.3/2. Date comunicate de către prof. K. Horedt.

<sup>6</sup> *AÉ*, 1904, p. 269.

<sup>7</sup> Csallány, *Denkmäler...*, p. 85, nr. 38.

<sup>8</sup> De exemplu, în mormîntul princiar de la Bocs, cf. Gy. László, *op. cit.*, pl. XXXV, fig. 21 și pl. XXXVI, fig. 21, ca și altele fără specificarea exactă a locului de descoperire; cf. Hampel, *op. cit.*, I, p. 355, fig. 933—935.

<sup>9</sup> Mulțumesc colegei I. Winkler pentru indicarea bibliografiei privind determinarea exactă a monedei.

<sup>10</sup> I. Dimian, în *SCN*, I, p. 195—200; II, p. 451—453; L. Huszár, *Das Münzmaterial in den Funden der Völkerwanderungszeit im mittleren Donaubecken*, în *ActaArch*, V, Budapesta, 1954.

<sup>11</sup> A. Ferenczi, *Siebenbürgische Vierteljahresschrift*, LXII, 1939, p. 69, D. Csallány, în *ActaArch*, II, 1952, p. 239; idem, *Denkmäler...*, p. 234; K. Horedt, *op. cit.*, p. 105; idem, în *Untersuchungen zur Frühgeschichte Siebenbürgens*, 1958, p. 94 (în exercițiu cu inscripția CONOB).

și de la Nemeskerek-Mezöberény<sup>1</sup>. Alte două exemplare s-au descoperit pe teritoriul Iugoslaviei la Sekič și la Banatsko-Petrovoselo<sup>2</sup>. Gohl și după el Csallány mai amintesc un solidus de aur al lui Heraclius și Heraclius Constantin găsit în fostul comitat Torontal (Iugoslavia ?), fără specificarea locului de descoperire. Conform descrierii sale acest exemplar poate fi considerat drept cel mai apropiat de solidus-ul de aur al lui Heraclius și Heraclius Constantin, descoperit la Sînpetru-German<sup>3</sup>.

Avînd în vedere că pe moneda de aur de la Sînpetru-German, împăratul Heraclius este reprezentat cu barbă scurtă iar fiul său<sup>4</sup> apare ca un copil de 8—10 ani — (spre deosebire de alte emisiuni, unde tatăl are barbă lungă iar Heraclius Constantin e arătat ca un tinăr) — opinăm că moneda s-a bătut în jurul anului 620. Faptul că moneda este găurită — a fost folosită deci drept podoabă și nu ca valoare de schimb — ne îndreptățește să credem că mormîntul de la Sînpetru-German poate fi datat la un interval anumit de timp după emisiunea monedei, eventual pe la mijlocul secolului al VII-lea.

Celelalte piese caracteristice ale mormîntului nu pot infirma această încadrare cronologică. Cercelul cu globule de aur e documentat și el în secolele VI—VII<sup>5</sup>. Perioadei timpurii avar (568—679), caracterizate prin preponderența influenței bizantine, îi aparțin și plăcile presate din argint, care, documentate în ultima treime a secolului al VI-lea, au putut fi întrebunțate și în secolul următor<sup>6</sup>.

Mormîntul de la Sînpetru-German confirmă întru totul obiceiul practicat de avari de a îngropa mortul împreună cu armele și obiectele de podoabă, lingă care se punea apoi deseori craniul calului și membrele inferioare ale acestuia. Inventarul bogat al călărețului avar găsit la Sînpetru-German e un indiciu că mormîntul era cel al unei căpetenii.

În stadiul actual al cercetărilor la fața locului nu se poate specifica dacă în cazul descoperirii de la Sînpetru-German ne aflăm în fața unui mormînt izolat sau dacă acesta face parte dintr-un cimitir. Pe locul descoperirii s-a putut săpa cu ajutorul muncitorilor o porțiune de circa 3 m în jurul locului unde s-a găsit mormîntul, fără însă a se afla vreo altă urmă. Actualmente, terenul de exploatare a nisipului de la « Magazin » s-a oprit la vreo 4 m E de locul descoperirii mormîntului, iar în continuare spre est se întinde acum pămînt arabil, posesiunea Sfatului Popular al comunei Sînpetru. Acest teren fiind folosit pentru grădinarit, deocamdată eventualele morminte ce ar putea exista aici sînt puse la adăpost de orice distrugere. Evident că numai săpături de verificare vor putea da un răspuns clar dacă mormîntul salvat de la Sînpetru-German face ori nu parte dintr-un cimitir.

Mormîntul avar de la Sînpetru-German vine să întregească descoperirile relativ puține din vestul țării noastre aparținînd perioadei stăpînirii acestui

<sup>1</sup> Csallány, *Denkmäler...*, p. 197, nr. 912 (Szentcsanak) și p. 161, nr. 644 (Nemeskerek-Mezöberény) cu toată bibliografia anterioară.

<sup>2</sup> *Ibidem*, p. 193, nr. 870 (Sekič) și p. 240 (Banatsko-Petrovoselo).

<sup>3</sup> Gohl Ödön, în *NK*, XIII, 1914, p. 17. — Csallány, *op. cit.*, p. 240 (exemplar cu inscripția în exergă BOXX).

<sup>4</sup> Heraclius Constantin, născut în 3 mai 612 și asociat la domnie în 22 ianuarie 613.

<sup>5</sup> *Archäologische Funde in Ungarn*, Budapesta, 1956, p. 320.

<sup>6</sup> I. Kovrig, în *AE*, 1955, p. 38; D. Popescu, *op. cit.*, p. 44, 45 și 50.



popor nomad. Urmele din epoca avară pe acest teritoriu provin din descoperiri răzlețe, întâmplătoare. În Crișana și Banat morminte din epocă avară încă n-au fost salvate prin săpături sistematice.

Ultima lucrare de sinteză privind descoperirile din epoca avară în Europa Centrală<sup>1</sup> menționează pe teritoriul din vestul țării noastre, între Mureș și Timiș, descoperirile avare timpurii de la Felnac, Beșenova Veche și Sînnicolaul Mare<sup>2</sup>. Din epoca avară mai târzie sau încă neprecizate exact din punct de vedere cronologic sînt descoperirile de la Pecica, Cenadul Mare, Orțișoara și Vizejdia<sup>3</sup>, iar între Timiș și Dunăre, la Denta, Moldova Veche și la Orșova<sup>4</sup>. În afară de acestea mai trebuie amintite și descoperirile din epoca avară timpurie de la Peregul Mare<sup>5</sup> și limba de la curea din bronz cu scărița de șa din epoca avară timpurie (sec. VIII) găsită la Socodor<sup>6</sup>, ambele localități în nordul Mureșului.

În legătură cu moneda de aur a lui Heraclius și Heraclius Constantin de la Sînpetru-German e de remarcat că descoperirile monetare din epoca stăpînirii avare se restrîng deocamdată în vestul țării noastre mai ales pe ambele versante ale Mureșului, cu excepția Orșovei pe Dunăre, unde s-au găsit monede de bronz de la Iustinian, Mauriciu Tiberiu și Leo VI<sup>7</sup>. În sudul Mureșului întîlnim descoperiri de monede la Beba Veche (Constans II), la Sînnicolaul Mare (Iustinian) și la Orțișoara (solidii de aur ai lui Constans și Constantin Pogonatul), iar la nord de Mureș, un solidus de aur al lui Iustinian la Pecica<sup>8</sup>. În afară de acestea trebuie adăugate și monedele de bronz de la Iustinian, găsite, una mai de mult, altele mai recent, la Arad<sup>9</sup>.

Luînd în considerare descoperirile înșirate mai sus, mormîntul avar de la Sînpetru-German, prin inventarul său relativ bogat, datat în mod sigur mai ales prin moneda lui Heraclius și Heraclius Constantin, constituie un adaos destul de prețios la repertoriul descoperirilor privind epoca avară de pe teritoriul vestic al țării noastre.

EGON DÖRNER

<sup>1</sup> Csallány, *Denkmäler...*, Budapesta, 1956. Această lucrare reproduce pentru fiecare descoperire și bibliografia apărută anterior.

<sup>2</sup> *Ibidem*, p. 115, nr. 293 (Felnac); p. 174, nr. 782 (Beșenova Veche); p. 169, nr. 699 (Sînnicolaul Mare).

<sup>3</sup> *Ibidem*, p. 179, nr. 773 (Pecica); p. 167, nr. 682 (Cenadul Mare); p. 173, nr. 720 (Orțișoara); p. 216, nr. 1060 (Vizejdia).

<sup>4</sup> *Ibidem*, p. 103, nr. 206 (Denta); p. 174, nr. 732 (Moldova Veche); p. 173, nr. 726 (Orșova).

<sup>5</sup> J. Hampel, în *AÉ*, 1900, p. 113; L. Kovrig, *ActaArch*, 1955, p. 173.

<sup>6</sup> D. Popescu, *op. cit.*, p. 42—43 cu fig. 39—40.

<sup>7</sup> Csallány, *op. cit.*, p. 238.

<sup>8</sup> *Ibidem*, p. 238 (Beba Veche); p. 237 (Sînnicolaul Mare); p. 238 (Orțișoara); p. 239 (Pecica).

<sup>9</sup> Márkl Sándor, *Arad. sz. kir. város és Arad vármegye története*, I, Arad, 1892, p. 39 (monedă descoperită în malul Mureșului). Trei monede similare de alt tip, de la Iustinian, găsite la Arad lângă turnul de apă — în colecția Gh. Miloi-Arad, căruia îi datorez informația și cunoașterea lor.

## ПОГРЕБЕНИЕ АВАРСКОЙ ЭПОХИ В СЫНПЕТРУ-ДЖЕРМАН

### РЕЗЮМЕ

Летом 1958 г. на территории села Сынпетру-Джерман (р-н Печика) поблизости от пруда, образовавшегося у канала Аранка, в песчаном карьере «Магазин» было обнаружено погребение с труположением аварской эпохи. Костяк лежит в вытянутом положении на спине, головой на север, ногами и лицом на юг. Точное положение рук не установлено. Примерно в 1,30 м к юго-юго-востоку от ног скелета найдены части черепа и несколько костей коня. В состав инвентаря погребения входят: железный меч, трехгранный наконечник стрелы, острое железного копья, две железные шпоры, железные удила, части железного шлема, пять кусков ремня, бронзовые заколки для волос, золотая серьга и золотая монета с отверстием, относящаяся к периоду правления Гераклия и Гераклия Константина (613—641 гг.). Что касается датировки погребения, то, судя по тому, что на золотой монете из Сынпетру-Джерман император Гераклий изображен с короткой бородой, а его сын — как восьми-десятилетний ребенок, автор считает, что приблизительная дата чеканки монеты — 620 г. Наличие отверстия в монете — что свидетельствует об использовании ее в качестве украшения, а не в качестве разменной единицы — заставляет автора полагать, что можно датировать погребение в Сынпетру-Джерман периодом спустя некоторое время чеканки монеты, возможно, серединой VII в.

Погребение в Сынпетру-Джерман иллюстрирует аварский обычай погребать умерших вместе с оружием и украшениями, около которых часто клали голову коня и его ноги. Богатый инвентарь погребения аварского всадника указывает на то, что он был вождем. На настоящем этапе исследований нельзя уточнить, идет ли речь об отдельном погребении или о части могильника.

### ОБЪЯСНЕНИЕ РИСУНКОВ

Рис. 1. — Чертеж участка с местом находки погребения.

Рис. 2. — Попытка восстановления положения скелета и археологического инвентаря.

Рис. 3. — Железные предметы из погребения в Сынпетру-Джерман: 1, части шлема; 2, наконечник стрелы; 3, обломок копья; 4, (а — б), стремена; 5, удила; 6, меч.

Рис. 4. — 1, железная пластинка и коническая центральная часть; 2, кусок серебряного пояса; 3, бронзовая пряжка; 4, золотая серьга; 5, золотая монета, относящаяся к правлению Гераклия и Гераклия Константина.

## TOMBE DE L'ÉPOQUE AVARE DÉCOUVERTE À SÎNPETRU-GERMAN

### RÉSUMÉ

Pendant l'été de l'année 1958, une tombe à inhumation, datant de l'époque avare, a été découverte sur le territoire de la commune de Sînpetru-German (district de Pecica), près d'un petit étang formé à proximité du canal d'Aranca,

dans la sablonnière dite « Magazin ». Le squelette de cette tombe était étendu sur le dos, la tête au nord et les pieds au sud. On ignore la position exacte des bras. A environ 1<sup>m</sup> 30 au SSE des pieds il y avait des débris d'un crâne et quelques os de cheval. L'inventaire de cette tombe se composait d'un sabre en fer, d'une pointe de flèche à trois ailerons, d'une pointe de lance en fer, de deux petites étriers en fer, d'un mors en fer, de parties d'un casque en fer, de cinq extrémités de courroie en argent, d'une agrafe à cheveux en bronze, d'une boucle d'oreille en or et d'une monnaie percée en or, à l'effigie d'Héraclius et d'Héraclius Constantin (613—641). En ce qui concerne la date de cette tombe, considérant que l'empereur Héraclius est représenté sur la pièce d'or avec une barbe courte et que son fils paraît avoir de 8 à 10 ans, l'auteur pense que cette monnaie a dû être frappée vers l'an 620. Le fait qu'elle est percée — ayant donc servi comme pièce de parure et non pas comme valeur d'échange — l'autorise à croire que la tombe de Sînpetru-German pourrait dater d'une époque peu postérieure à l'émission de la pièce de monnaie, éventuellement du milieu du VII<sup>e</sup> siècle environ.

La tombe de Sînpetru-German confirme la coutume des Avars d'enterrer le défunt avec ses armes et ses objets de parure et de déposer souvent à côté de lui le crâne et les membres inférieurs de son cheval. Le riche inventaire accompagnant ce cavalier avar est un indice qu'il s'agit de la tombe de quelque chef. Le stade actuel des recherches ne permet pas à l'auteur de préciser s'il s'agit d'une tombe isolée ou si celle-ci fait partie d'une nécropole.

#### EXPLICATION DES FIGURES

Fig. 1. — Croquis de la région indiquant l'endroit de la découverte de la tombe.

Fig. 2. — Essai de reconstitution de la position du squelette et de l'inventaire archéologique.

Fig. 3. — Objets en fer trouvés dans la tombe de Sînpetru-German: 1, débris de casque; 2, pointe de flèche; 3, fragment de lance; 4, a—b, petits étriers; 5, mors; 6, sabre.

Fig. 4. — 1, partie centrale conique et plaque de fer; 2, extrémité de courroie en argent; 3, agrafe en bronze; 4, boucle d'oreille en or; 5, pièce de monnaie en or, frappée par Héraclius et Héraclius Constantin.





## DOUĂ TUBURI DINTR-O CONDUCTĂ DE APĂ DIN EPOCA FEUDALĂ TIMPURIE DESCOPERITE LA CĂSCIOARELE

În Muzeul raional din Oltenița, se află două tuburi de lut ce au făcut parte dintr-o conductă de apă. Cele două piese au fost descoperite în anul 1957 pe teritoriul comunei Căscioarele, r. Oltenița și anume la extremitatea estică a teritoriului. Obiectele de care ne ocupăm au fost aflate pe terasa inferioară a Dunării, într-o vie a unui locuitor din Chirnogi<sup>1</sup>.

Cele două tuburi sînt lucrate la roată dintr-o pastă relativ omogenă și care conține pietricele ca degresant. Ele au fost bine și relativ uniform arse la galben-cărămiziu.

Una din cele două piese este păstrată întreagă, fapt care ne îngăduie să dăm și toate dimensiunile tehnice necesare (fig. 1/1 și fig. 2/1). Lungimea totală a tubului este 0,429 m. În această lungime este cuprinsă și mufa cu dimensiunea de 0,053 m. Diametrul exterior la capătul larg al tubului este de 0,151 m, iar grosimea pereților de 0,011 m. Pe o lungime de 0,053 m el are lățimea de 0,129 m pentru a se putea îmbrăca cu piesa următoare. Mai departe diametrul se strîmtează pînă la 0,082 m. La capătul opus tubul se strîmtează și formează o mufă, lungă de 0,053 m, cu diametrul de 0,090 m ce se introduce în cea următoare.

În interiorul tubului, pe o înălțime de 0,050 m se vede clar urma lăsată de depunerile din apă pe pereții conductei, indicînd nivelul pînă la care curgea apa în mod obișnuit.

Nu se observă la nici unul din capete și nici pe corpul conductei urme de mortar cit de neînsemnate. Aceasta înseamnă că la capetele de joncțiune piesele nu erau legate cu mortar, ci așezate și potrivite una într-alta.

Ceea ce formează elementul esențial al acestui obiect arheologic este prezența unei sigle incizate pe pereții exteriori, în pasta încă crudă a tubului (fig. 1/1 și fig. 2/1). Asupra siglei și importanței ei vom reveni mai jos.

---

<sup>1</sup> Mulțumesc tov. Barbu Ionescu de la Muzeul din Oltenița pentru permisiunea ce ne-a dat-o de a fotografia și studia cele două tuburi de conductă. Tot d-~~sa~~ ne-a întovărășit în mai 1958 la o cercetare la fața locului.

În același loc în care s-a aflat prima piesă, s-a mai găsit și o a doua. Aceasta din urmă (fig. 1/2 și fig. 2/2) are corpul aproape cilindric, cu ușoare lărgiri înspre cele două capete și ni s-a păstrat aproape întreagă, lipsindu-i doar o parte din mufă. Este lucrată din aceeași pastă și tehnică, întocmai ca și prima și este arsă la galben-cărămiziu. Corpul propriu-zis al tubului de conductă are lungimea de 0,40 m, la care se adaugă cea a mufei, păstrată fragmentar,




Fig. 1. — Căscloarele, r. Oltenița. Tuburi de conducte de apă din epoca feudală timpurie (fotografale).

pe o lungime de 0,028 m. Ținând seama că din acest capăt al tubului mai lipsesc câțiva cm, putem aprecia lungimea lui totală la circa 0,46 m. Diametrul exterior la capătul lărgit al tubului este de 0,16 m, iar pereții au grosimea de 0,01 m. La capătul opus, care se strimțează pentru a se introduce în tubul următor, diametrul interior este de 0,091 m, iar urma lăsată de apă arată un nivel înalt de 0,047 m. Urmele lăuate de depunerile din apa care s-a scurs pe cele două tuburi indică un nivel constant. Mica diferență ce se constată la înălțimea apei ce s-a scurs prin ele, 0,050 m și 0,047 m se explică prin înclinarea lor pe teren.

★

Menționam mai sus că pe unul din tuburile de conductă se află incizat în pasta nearsă o siglă în formă de Y flancat atât la stînga cît și la dreapta de cîte o hastă verticală și paralelă la sigla din mijloc. Această

siglă a mai fost întilnită de D. Tudor pe gîtul unei amfore descoperite la punctul numit valea Sneagului, în apropiere de Celei<sup>1</sup>. Aceeași siglă a apărut și în Muntenia. Așa N. Constantinescu a aflat-o în săpăturile de la Tirgșor<sup>2</sup> pe un fragment de vas cenușiu, aparținînd epocii feudale timpurii. În Dobrogea, aceeași siglă s-a descoperit pe unele vase la Dinogetia-Garvăn<sup>3</sup>.

Mult mai frecvent apare această siglă, atât pe vase, cît și pe alte diferite categorii de obiecte, descoperite la sud de Dunăre. Cercetătoarea bulgară Iordanka Ćiangova a semnalat această siglă pe unele vase de lut descoperite la Preslav<sup>4</sup>, iar mai apoi pe amforele feudale timpurii din Bulgaria<sup>5</sup>. Cu prilejul studierii unei sigle înrudite îndeaproape cu cea pe care o studiem noi, cercetătorul N. Constantinescu a strîns la un loc toate siglele de acest fel ce i-au

<sup>1</sup> D. Tudor, *Vase « protobulgare » descoperite în Oltenia*, în *SCIV*, II, 1, 1950, p. 141, fig. 2.

<sup>2</sup> N. Constantinescu, *În legătură cu o siglă de pe un vas din specia cenușle prefeudale de la Tirgșor*, în *SCIV*, IX, 1958, p. 462 și urm., cu fig. 1, p. 462.

<sup>3</sup> *Ibidem*, p. 463, nota 10.

<sup>4</sup> I. Ćiangova, *Търговски поместения край южната крепостна стена в Преслав*, în *Izvestia-Institut*, XXI, 1957, p. 233 și urm. și pl. I și II de la p. 273 și 274. Cf. și rezumatul în limba franceză de la p. 272.

<sup>5</sup> I. Ćiangova, *Средновековни амфори в България*, în *Izvestia-Institut*, XXII, 1959, p. 243 și urm. și în special fig. 8 de la p. 253.

fost cunoscute ca descoperite pe teritoriul carpato-balcanic<sup>1</sup>. Ele apar în număr mult mai mare la sud de Dunăre, decât la nordul ei și mai ales pe un număr mult mai mare și mai variat de obiecte. Așa găsim exact aceeași siglă ca cea de pe tubul de conductă de la Căscioarele pe o olană descoperită de Kr. Miiatev în săpăturile de la Pliska<sup>2</sup>. În cursul aceluiași lucrări, același învățat bulgar a mai descoperit alături de o mulțime de alte sigle diferite ca formă și unele asemănătoare cu cele de care ne ocupăm noi, dar de data aceasta incizate pe pietre de construcții sau pavaj de la Pliska<sup>3</sup>. Altele asemănătoare au mai fost întâlnite pe monumente similare la Madara, Preslav, Kalughe-rița, Gözeken.

Numărul covârșitor de exemple de diferite obiecte ce poartă sigla amintită, găsite la sudul Dunării, ne arată că și sigla de pe tubul de conductă descoperit la Căscioarele trebuie pusă în legătură cu descoperirile similare din Bulgaria. De altfel la Pliska<sup>4</sup>, ca și în alte părți, s-au descoperit apeducte ce alimentau cu apă marile centre bulgărești din această vreme<sup>5</sup>.

Tuburi de conductă similare ca formă cu cele de la Căscioarele, publică Kr. Miiatev din apeductul de la Pliska<sup>6</sup>.

Din faptele amintite reiese că a trebuit să existe o strinsă legătură între apeductul de la Căscioarele și monumentele similare descoperite în Bulgaria. Ca timp el poate fi atribuit secolului IX—X și prezența lui la nord de Dunăre poate fi explicată în legătură cu stăpînirea bulgară în aceste părți în epoca menționată.

Cercetările sumare efectuate de noi la locul descoperirii, ne-au arătat că în acel punct se mai găsesc și alte bucăți de tuburi de conductă, prin care curge apa și astăzi. Ele par a fi în legătură cu unele rezervoare de apă ce au fost refăcute în diferite epoci, pînă aproape de vremea noastră. Cînd cercetările de teren vor fi reluate ele vor putea aduce completări în această privință.

Tot cu prilejul investigațiilor sumare făcute de noi la fața locului am descoperit și diferite fragmente ceramice databile în etapa feudală timpurie, fapt care documentează existența unei așezări în împrejurimile imediate ale cișmelei.

<sup>1</sup> N. Constantinescu, *op. cit.*

<sup>2</sup> Kr. Miiatev, *Крумовиятъ дворецъ и други новооткрити и постройки въ Плиска*, în *Izvestiia-Institut*, XIV, 1940—1942, p. 93 și fig. 160.

<sup>3</sup> *Ibidem*, p. 80 cu fig. 146, 25, 34, 41. Tot la Pliska, I. Ćiangova, în *Izvestiia-Institut*, XXI, 1957, p. 262 și fig. 24, găsește aceeași siglă pe o cărămidă.

<sup>4</sup> Kr. Miiatev, *op. cit.*, p. 96 și urm. și p. 132.

<sup>5</sup> R. Popov, *Мадара*, I, Sofia, 1934, p. 206 și fig. 180.

<sup>6</sup> Kr. Miiatev, *op. cit.*, p. 95, cu fig. 163.

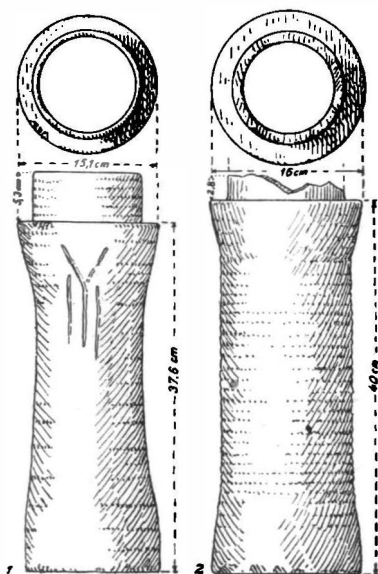


Fig. 2. — Căscioarele, r. Oltenița. Tuburi de conducte de apă din epoca feudală timpurie (desen).

Conducta de apă de la Căscioarele aduce un nou document în sprijinul stăpînirii bulgare la nordul Dunării în secolele IX—X<sup>1</sup>.

BUCUR MITREA

## ДВЕ ВОДОПРОВОДНЫЕ ТРУБЫ РАННЕФЕОДАЛЬНОЙ ЭПОХИ, НАЙДЕННЫЕ В С. КЭСЧИОАРЕЛЕ

### РЕЗЮМЕ

Автор описывает две глиняные трубы для водопровода, открытые на нижней террасе Дуная, на территории с. Кэсчиоареле, Олтеницкого района, Бухарестской области (рис. 1 и 2).

На одной из этих труб (рис. 1/1 и 2/1) вырезано клеймо, состоящее из Y, справа и слева от которого проведены две вертикальные параллельные черточки. Это клеймо присутствует на многочисленных глиняных сосудах и трубах, черепицах, строительных камнях и т.д., производившихся в болгарских центрах: Плиске, Мадаре, Преславе, Калугерице, Гезекене и др.

Существование акведука с глиняными водопроводными трубами автор связывает с господством болгар на севере Дуная, а датировку его предположительно относит к IX—X вв.

Поблизости от этого акведука были найдены фрагменты керамики, характерной для этой эпохи, документирующие существование в этом месте поселения, относящегося к тому же времени.

Речь идет о работах, ограничившихся каптированием нескольких источников с богатым и постоянным притоком воды в течение круглого года, и об использовании их для домашних нужд.

### ОБЪЯСНЕНИЕ РИСУНКОВ

Рис. 1. — С. Кэсчиоареле, Олтеницкого р-на. Водопроводные трубы, относящиеся к раннефеодальной эпохе (фотография).

Рис. 2. — С. Кэсчиоареле, Олтеницкого р-на. Водопроводные трубы, относящиеся к раннефеодальной эпохе (рисунок).

## DEUX TUYAUX DE CANALISATION D'EAU DE LA HAUTE ÉPOQUE FÉODALE DÉCOUVERTS À CĂSCIOARELE

### RÉSUMÉ

L'auteur présente deux tuyaux en terre cuite (fig. 1 et 2) ayant fait partie d'un aqueduc découvert sur la terrasse inférieure du Danube, à savoir sur le territoire du village de Căscioarele (district d'Oltenița, région de Bucarest).

<sup>1</sup> M. Chișvasi-Comșa, *Citeva date arheologice în legătură cu stăpînirea bulgară în nordul Dunării în sec. IX—X*, în volumul *Omagiul lui Constantin Daicoviciu*, p. 69—81.



L'un de ces tuyaux (fig. 1/1 et fig. 2/1) porte incisé un sigle formé d'un Y flanqué, à droite et à gauche, de deux hastes verticales et parallèles au sigle central. Ce sigle est connu, car il apparaît sur de nombreux vases en terre cuite, tuyaux, tuiles, pierres de construction, etc., dans les centres bulgares de Pliska, Madara, Preslav, Kalugherița, Gözeken, etc.

La présence de l'aqueduc et des conduits d'eau — que l'auteur propose de dater des IX<sup>e</sup> — X<sup>e</sup> siècles — est mise en relation avec la domination des Bulgares au nord du Danube.

A proximité de cet aqueduc, on a trouvé des fragments céramiques caractéristiques de cette époque, qui attestent l'existence d'un établissement datant de la même époque.

Il s'agit de travaux limités au captage de certaines sources d'un débit abondant et constant durant toute l'année, et de leur utilisation pour des besoins domestiques.

#### EXPLICATION DES FIGURES

Fig. 1. — Căscioarele (district d'Oltenița). Tuyaux de conduits d'eau de haute époque féodale (photographie).

Fig. 2. — Căscioarele (district d'Oltenița). Tuyaux de conduits d'eau de haute époque féodale (dessin).





## UN NOU CENTRU PROTOPALEOLITIC ÎN ASIA

Un nou centru cu descoperiri protopaleolitice începe a se profila în Kazahstan datorită cercetărilor tânărului arheolog H. A. Alpişbaev<sup>1</sup>.

Pe teritoriul acestei republici sovietice, cunoscută prin bogata ei faună antropozoolică, s-au descoperit de curând, în Karatau, în jurul localității Tokala, 18 km NV de Suleimansal, circa 300 de așchii, nuclee și cioplitoare aparținând paleoliticului inferior.

Piesele descoperite sînt lucrate dintr-o cremene neagră-cenușie și dintr-o gresie sill-cioasă, sînt rulate și acoperite cu o patină puternică.

Așchille sînt grosolane, masive, cu planul de lovire larg neregulat în unghi larg deschis mai rar drept față de suprafața de desprindere. Bulbul de percuție proeminent, acoperire prin cercurile lui largi concentrice aproape jumătate din suprafața ventrală a pieselor. Ca dimensiuni variază între 4—15 cm lungime, 4—9 cm lățime și 1—3 cm grosime.

Nucleele sînt mari, obișnuit discoidale, cu diametrul de 7—20 cm și o grosime de 4—10 cm, fiind acoperite de suprafețele negativelor de desprindere triunghiulare pornite obișnuit de la margini spre centru.

În asociație cu așchille și nucleele, tot în aceste locuri s-au descoperit și o serie de cioplitoare lucrate din bolovani de rlu avînd o parte acoperită de crusta naturală, aleși pentru a se potrivi bine în căușul mlînii, avînd extremitatea ascuțită în zig-zag realizată prin lovituri alterne. Așchille masive de caracter clactonian sînt cunoscute pe o arie geografică destul de mare și analogiile pe care le face descoperitorul cu altele asemănătoare, cunoscute în diferite așezări aparținînd paleoliticului inferior ca cele de la Satani-Dar și Iasturh, sînt foarte potrivite. Descoperitorul este de asemenea bine orientat cînd alătură cioplitoarele cazahstane de cele descoperite în Africa la Oldoway și în Asia la Soan. De aceea credem că încadrarea în acheulean și apropierea cu achelleo-mustertianul din Osetia de nord și mai ales a legăturilor cu descoperirile de la Kük-Koba nu rezistă. Ne aflăm mai degrabă în fața unui nou centru aparținînd ariei culturii de prund asiatic, cultură căreia îi aparțin desigur și majoritatea așchiilor descoperite.

Din nefericire, din cele 300 de piese descoperite ni se fac cunoscute prin desene doar cinci exemplare: trei cioplitoare și două așchii. Dar acestea sînt îndeajuns de grăitoare pentru încadrarea lor culturii de prund. Descoperirile din Karatau arată că aria geografică a protopaleoliticului sud-asiatic se întinde în dreptul Indiei mult mai la nord decît se cunoștea din

<sup>1</sup> H. A. Alpişbaev, *Нижнепалеолитические местонахождения в Малом Каратау*, în *Вестник Акад. Наук Казахской ССР*, febr. 1959.

cercetările anterioare. Noul centru protopaleolitic din Kazahstan reprezintă deocamdată probabil o iradiere spre nord a soanianului din Pakistan.

Subliniind importanța acestor descoperiri, sîntem încredințați că cercetările din Karatau vor continua fără răgaz pînă la stabilirea poziției stratigrafice și geocronologice a straturilor geologice din care provin aceste prime forme de unelte de muncă cunoscute de om.

Prezența frecventă a resturilor fosile de climă caldă ca *Rhinoceros etruscus*, *Equus Stenonis*, *Paracamelus gigas Schlosser*, *Elephas antiquus* și altele, ne îndreptășesc această speranță.

Ținînd seama de recente descoperiri de la Oldoway, resturi fosile de antropoid asemănător australopitecilor dar apropiat în unele privințe mai mult de om în asociere cu unelte protopaleolitice și oase ale unor vietăți mărunte, socotim că orice semnălare a unor piese aparținînd protopaleoliticului, în cele trei continente reprezintă o verigă din lanțul originii evoluției și răspîndirii primilor oameni purtători ai acestei culturi.

Alături de Soanul din Pundjab, de Irrauadi din Burma superioară și Patjitanul din sudul Javei, noul centru protopaleolitic al Karataului din Kazahstan va avea de spus un cuvînt în această problemă. Numai astfel prin înlănțuirea acestor descoperiri în timp și în spațiu, vom ajunge să stabilim centrul de ivire a zorilor umanizării, căile de răspîndire și rolul pe care l-a jucat pămîntul țării noastre în acest atît de covrșitor proces.

Ștăfeta africană purtătoare a făcliei umanizării, a făcut totuși un popas și la noi pe valea Dirjovului. Va trebui să aflăm calca pe care a venit, cînd a venit și încotro și-a îndreptat mai apoi pașii.

C. S. NICOLĂESCU-PLOPȘOR

## O NOUĂ METODĂ DE PROSPECTARE ARHEOLOGICĂ: MĂSURAREA REZISTENȚEI ELECTRICE A SOLULUI

Tehnica nu stă pe loc. Această arhicunoscută maximă își demonstrează tot mai convingător valabilitatea nu numai în industrie, ci și în diversele domenii ale cercetării științifice, inclusiv arheologia. Desigur, vechea și încercata tehnică a tîrnăcopului, lopeții, hîrlețului și șpaclului n-a fost înlocuită și nici nu credem că va putea fi vreodată înlocuită cu desăvîrșire. Dar în ajutorul ei au venit în ultimii ani numeroase metode și procedee tehnice noi de determinare, cercetare și prospecțiune arheologică. Dacă, pînă la urmă, cuvîntul hotărîtor continuă să-l aibă ochiul și cunoștințele de specialitate ale arheologului și istoricului, nolle metode tehnice îl ajută pe cercetător să economisească timp și mijloace materiale, reducînd, în același timp, posibilitatea erorilor.

Citorva din aceste noi metode și procedee tehnice le este închinată o culegere de studii și articole, apărută acum cîtiva ani la Paris<sup>1</sup>. Nu intenționăm să facem aici o recenzie a acestei culegeri și nici să enumerăm toate inovațiile și perfecționările tehnice elaborate și experimentate în arheologie în ultima vreme. Am dori să prezentăm pe scurt una singură

<sup>1</sup> *La découverte du passé. Progrès récents et techniques nouvelles en préhistoire et en archéologie. Études réunies et présentées par A. Laning, Paris, 1952.*

din aceste noi metode, mai puțin cunoscută, pe care știm, la noi: metoda electrică de prospec-tare arheologică folosită de arheologul englez R. J. C. Atkinson<sup>1</sup>.

Metoda lui Atkinson nu este singura metodă de prospec-tare arheologică bazată pe folosirea electricității. Ea pare să fie însă, deocamdată, cea mai simplă și mai eficace. Ca și celelalte metode electrice (de exemplu metoda liniilor echipotențiale, aplicată în Mexic), ea are la bază măsurarea variațiunilor conductibilității electrice a solului.

Două cuvinte numai despre aceste variațiuni.

Rocile și clementele minerale care formează stratul superior al scoarței terestre nu sînt, cu excepția minereurilor metalice, bune conducătoare de electricitate. Conductibilitatea lor depinde de apa conținînd săruri minerale, care le pătrunde pe toate mai mult sau mai puțin, în funcție de densitatea și mărimea particulelor care le compun, deci în funcție de structura fizică a solului.

Unei anumite structuri fizice a solului îi corespunde un anumit grad de îmbibare a lui cu săruri minerale dizolvate în apă și, implicit, un anumit grad de conductibilitate elec-trică, sau, dacă vreți, de rezistență electrică (rezistența fiind inversa conductibilității). Orice modificare a structurii fizice a solului, indiferent de cauza și de natura ei, determină o modi-ficare corespunzătoare a rezistenței sale electrice. Măsurînd, pe o anumită suprafață, rezis-tența electrică a solului în diferite puncte, e posibil, cel puțin teoretic, să se stabilească, pe baza diferențelor constatate, cauzele fizice care le-au dat naștere. În condiții favorabile, arată Atkinson, raporturile între caracteristicile fizice și cele electrice ale solului pot fi atît de strînse, încît e posibil, plecînd de la măsurători electrice, să se localizeze cu mare precizie ariile de deranjare caracteristice ale unui obiectiv arheologic.

Aceste afirmații ar putea să pară oarecum utopice, ideale, dacă practica nu le-ar fi confirmat în mare parte. Atkinson a elaborat și aplicat cu succes, în Anglia, pe baza lor, o metodă pe care a botezat-o *metoda hărților de rezistivitate*. Cu un utilaj relativ simplu s-au obținut rezultate remarcabile.

Aparatura necesară aplicării acestei metode constă dintr-un generator de curent electric, un instrument pentru măsurarea rezistenței circuitului și patru electrozi (baghete de oțel de 1 m lungime și 1 cm în diametru) legați de generator prin fire izolate. Electrozii sînt bine înfiți în pămînt, pînă la circa 20 cm adîncime, la distanțe egale, de-a lungul unei linii drepte. Cu ajutorul unei manivele fixate pe generator și pe care o învîrtim cu viteză constantă se produce un curent care trece prin cei doi electrozi exteriori și prin terenul care-i separă. Se generează astfel o diferență de potențial electric între cei doi electrozi exteriori și, prin urmare, o diferență mai puțin importantă între cei doi electrozi interiori (intermediari). Prin aceștia, o parte din curentul total ajunge la aparatul de măsurare a rezistenței electrice. Raportul dintre cei doi curenți (curentul produs de generator care trece prin elec-trozii exteriori și curentul care se întoarce la aparat prin electrozii intermediari) e măsurat automat și indicat pe un cadran gradat așezat pe fața superioară a aparatului. Acest raport reprezintă măsura rezistenței medii a unui volum de teren, în general o emisferă al cărei centru e situat la jumătatea distanței dintre cei doi electrozi exteriori și a cărei rază e egală cu distanța dintre doi electrozi consecutivi.

Să ilustrăm aceste date printr-un exemplu practic pe care-l dă Atkinson (vezi fig. 1).

Se alege pe teren o linie de-a lungul căreia se întinde ruleta. Cei patru electrozi sînt înfiți în pămînt de-a lungul liniei, la intervale egale. Cînd se învîrtește manivela, acul se mișcă pe cadranul gradat și se oprește la o cifră care reprezintă valoarea rezistenței. Se

<sup>1</sup> Cf. *op. cit.*, p. 59—70.

notează această valoare pentru prima poziție (A pe figură). Electrocul e deplasat în poziția 5, cele patru fire sînt legate de aparat în aceeași ordine și o a doua măsurătoare se face în punctul B ș.a.m.d. Valorile citite pe cadran sînt date în ohmi, unitatea de rezistență electrică. Întrucît rezistența aparentă a unei porțiuni date de teren variază și în funcție de distanța dintre electrozi, e necesar ca citirile să fie reduse la o unitate comună. Pentru aceasta se înmulțește rezistența măsurată în ohmi cu distanța dintre doi electrozi măsurată în centi-

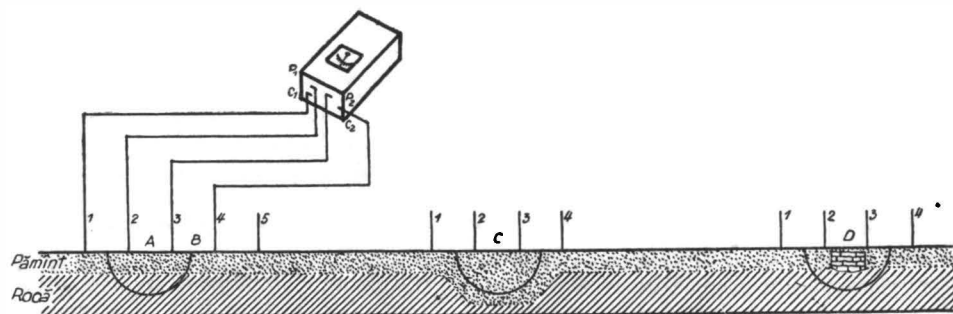


Fig. 1. — Ilustrarea aplicării practice a metodei electrice a lui Atkinson (după Atkinson).

metri. Cifra obținută este o unitate de  $\text{ohm} \times \text{cm}$  și reprezintă rezistența medie a unui  $\text{cm}^3$  de pământ, măsurată prin fețele opuse ale cubului. Acest calcul nu e absolut necesar dacă păstrăm întotdeauna aceeași distanță între electrozi; el este însă indispensabil dacă vrem să comparăm două serii de date, obținute plecînd de la intervale diferite între electrozi. Valorile sînt reprezentate grafic, pe hîrtie milimetrică.

În fig. 1, care reprezintă un exemplu de aplicare practică a metodei, solul se compune dintr-un strat superficial de pământ (de rezistență electrică mică) și din roca subiacentă (de rezistență electrică foarte înaltă). În punctele A și B, solul e intact, nederanjat. În aceste puncte, rezistența medie (dată de rezistența mică a stratului superficial și de rezistența foarte înaltă a rocii subiacente) e destul de ridicată și, totodată, relativ uniformă, variațiunile de mică însemnătate datorîndu-se inegalităților naturale ale solului.

În punctul C e o groapă antică, plină mai ales cu pământ foarte umed; rezistența electrică scade brusc și locul gropii e marcat printr-o cădere a curbei grafice. În punctul D se află un zid antic de piatră de mare rezistență și, firește, aici curba grafică marchează o ascensiune rapidă. În dreapta zidului, ea cade din nou, menținîndu-se, totuși, la o valoare mai ridicată decît în punctele A și B, ca urmare a existenței unui sol antic astăzi acoperit.

Atkinson a prevăzut aparatul de măsurare (un potențiomtru conceput pentru măsurarea rezistențelor pămîntului) cu un electrod suplimentar și cu un comutator de invenție proprie. Cei cinci electrozi sînt legați în permanență de aparat. La început, comutatorul conectează electrozii 1—4 și citirea se face pentru punctul A. Apoi, printr-o simplă răsucire a comutatorului, se face legătura între electrozii 2—5 și se efectuează citirea pentru punctul B. În acest timp, electrodul e dus mai departe, în poziția 6 etc. Această perfecționare permite citiri mai rapide.

Natural, prima problemă este alegerea liniilor de-a lungul cărora să se efectueze măsurătorile electrice. Dacă se dispune de anumite indicații prealabile (urme la suprafață, fotografii aeriene etc.); cîteva linii aproximativ perpendiculare pe principalele vestigii arheologice (șanțuri, ziduri, drumuri etc.) sînt suficiente. Dacă însă indicațiile prealabile lipsesc sau dacă

e nevoie de detalii precise, atunci întreaga suprafață care urmează a fi studiată trebuie acoperită cu o rețea de linii paralele. După efectuarea măsurătorilor și trecerea rezultatelor pe un plan, se unesc toate liniile de rezistență egală și se trece la interpretarea hărții astfel obținute.

În condiții favorabile, rezultatele sînt uneori de o surprinzătoare exactitate. Astfel, la Dorchester, lângă Oxford, Atkinson a determinat planul unei așezări neolitice pe baza măsurătorilor electrice făcute după metoda descrisă mai sus. Ulterior, așezarea a fost săpată și s-a constatat că cele două planuri (de dinainte și de după dezvelire) coincid aproape exact. Poziția centrului șanțului exterior, de exemplu, a fost determinată prin măsurarea rezistenței electrice cu o eroare mai mică de 2% (vezi fig. 2)<sup>1</sup>.

Metoda elaborată de Atkinson nu e, firește, infailibilă. Succesul sau insuccesul aplicării ei depinde în mare măsură de natura vestigiilor arheologice și de natura solului în care sînt îngropate acestea, de alegerea unei distanțe convenabile între electrozi și de alegerea celor mai bune poziții pentru efectuarea măsurătorilor. Atkinson arată că metoda e utilă atunci cînd stratul superior se compune din pămînt fin, fără pietriș sau sfîrșmături de stîncă; stratul superior trebuie să aibă mai mult de 1,25 m adîncime. De asemenea, pentru obținerea unor rezultate bune e necesar ca subsolul să fie omogen, iar resturile arheologice să fie bine delimitate și izolate unele de altele. Cele mai prielnice subsoluri sînt: pietrișul, nisipul, argila, turba, creta, precum și anumite tipuri de gresie, de roci calcaroase și vulcanice. Cele mai bune rezultate se obțin acolo unde vestigiile arheologice sînt de dimensiuni mari (cel puțin 1 m), deși s-a reușit să se determine, de pildă, și gropi de numai 0,60 m în diametru și 1 m adîncime. Dificilă, dacă nu cu totul imposibilă, este interpretarea hărților de rezistivitate întocmite pe terenul unor așezări mari și de lungă durată (romane, medievale etc.), cu resturi de construcții care se întrepătrund și se acoperă.

Pentru aplicarea cu succes a acestei metode se mai cere o bună doză de experiență. Trebuie, de exemplu, să se țină seama de faptul că forma curbei rezistențelor electrice nu corespunde întotdeauna exact cu forma reală a obiectivelor arheologice. O mică groapă umplută cu pămînt fin și umed are o rezistență electrică mai mică decît o groapă de dimensiuni mari, umplută însă cu pietriș grosolan și relativ uscat.

E riscant să încercăm a prezice viitorul acestei metode aflate abia la începutul aplicării ei și susceptibile, fără doar și poate, de perfecționări. Credem, totuși, că nu greșim cînd afirmăm că ea se va dovedi în multe cazuri de un real folos.

Această afirmație nu se referă atît la posibilitățile de interpretare pe care ni le oferă metoda lui Atkinson, cît la posibilitățile de prospectare. Într-adevăr, oricît de strălucit ar

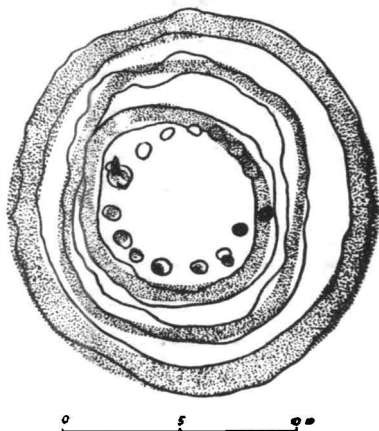


Fig. 2. — Planul așezării neolitice de la Dorchester; *punctat*: planul ridicat pe baza măsurării rezistenței electrice a solului; *cu linii pline*: planul ridicat după săpăturile ulterioare (după Atkinson).

<sup>1</sup> Exemplul așezării neolitice de la Dorchester e citat și de S. J. de Laet în lucrarea *L'archéologie et ses problèmes*, Collection Latomus, vol. XVI, Berchem-Bruxelles, 1954, p. 36—37 și fig. 1.

fi exemplul așezării de la Dorchester, nimeni nu va risca să întocmească planul definitiv al unei așezări, al unei fortificații etc., exclusiv pe baza măsurării rezistenței electrice. De asemenea, nu credem că cineva ar putea fi absolut convins, fără o verificare printr-o secțiune, că într-un punct de maximă rezistență se găsește neapărat un zid și nu altceva. În această direcție, metoda hărților de rezistivitate va trebui întotdeauna verificată, măcar parțial, prin săpături.

Cele mai mari foloase le poate aduce această metodă nouă în determinarea și orientarea suprafeței care urmează să fie săpată. Cu un aparataj relativ simplu și nu prea costisitor, ea permite economisirea multor zile și brațe de muncă, ea poate reduce simțitor numărul cercetărilor infructuoase, crușându-i astfel pe arheologi de eforturi zadarnice și dezamăgiri.

Meritele incontestabile ale metodei măsurării rezistenței electrice a solului ne îndeamnă să dorim aplicarea ei într-un viitor cât mai apropiat și de către cercetătorii trecutului îndepărtat al țării noastre.

HADRIAN DAICOVICIU

---



*Археологический Сборник*, I (Эпоха камня) publicat de Muzeul Ermitaj, Leningrad, I, 1959, 201 pag.

Semnalăm atenției arheologilor apariția unei noi publicații sovietice de specialitate, *Археологический Сборник*. Această îngrijită culegere de studii se tipărește de către Muzeul Ermitaj din Leningrad sub redacția profesorului M. I. Artamonov și a unui colectiv de redacție. Conducerea Muzeului Ermitaj, cel mai vechi muzeu din Uniunea Sovietică, fondat cu peste 100 de ani în urmă, consideră ca o datorie a sa de prim ordin, publicarea științifică a materialelor arheologice mai vechi și mai noi, pe care le are în păstrare.

De fapt, se reia astfel o tradiție deja existentă, fiind cunoscute publicațiile Muzeului Ermitaj pînă la cel de-al doilea război mondial, care, din motive obiective, nu au putut avea o apariție regulată.

În această revistă se vor publica atît vechile fonduri cît și materialele rezultate din noile campanii de săpături, care se întreprind în fiecare an sub auspiciile Muzeului. Primul volum pe anul 1959 conține 201 pagini ca și numeroase desene și fotografii, fiind publicat în condiții tehnografice excelente. Acest prim fascicul este dedicat în întregime epocii pietrei, cuprinzînd trei studii importante și anume: M. Z. Panicikina, *Nucleele paleolitice*, p. 7—77, cu 34 pl. în text; A. D. Stoliar, *Primul cimitir mezolitic de la Vasilevski*, p. 78—158, cu 30 fig. în

text și cu un supliment: *Cercetarea celui de-al treilea cimitir de la Vasilevski și studiul înmormintărilor izolate din raionul Vasilevski*; p. 159—165 și 3 fig. în text; E. K. Cernîș, *Așezarea cu mai multe straturi de cultură din satul Peciora pe Bugul de sud*, p. 166—201, cu 26 fig. în text.

Studiul M. Z. Panicikinei asupra nucleelor, *Палеолитические нуклеусы*, are un evident caracter monografic, fiind primul de acest fel în literatura de specialitate. Autoarea analizează în detaliu tehnica cîmpirii silixului ca și procesul de evoluție a acestei tehnici de-a lungul perioadelor paleolitice; de la protochellean, Chelléan, Acheuléan timpuriu, Acheuléan dezvoltat și tardiv la Mousterian și pînă la paleoliticul superior inclusiv. Pe lîngă analiza foarte minuțioasă a acestei categorii de obiecte, autoarea nu neglijează nici problema evoluției paralele a omului comunei primitive în funcție și în raport direct cu această activitate de făuritor de unelte.

În studiul următor, *Первый Васильевский мезолитический могильник*, A. D. Stoliar publică importante rezultate ale cercetărilor sale asupra unei anumite categorii de monumente arheologice—necropole mezolitice — din regiunile europene de sud ale U.R.S.S. Autorul se bazează în studiul său pe materialele noi, provenind din cimitirul nr. 1, descoperit pe malul stîng al Niprului, în vecinătatea satului Vasilevski, r. Sinelinkovo, ținutul Dnepropetrovsk, dar în același timp analizează și alte materiale mai vechi, deja cunoscute. Această necropolă

a fost săpată în anul 1953, în cadrul expediției arheologice de sub conducerea prof. P. P. Efimenko. Între anii 1952—1955 s-au găsit în regiunile Dneprovskoe-Nadporojie, trei necropole mezolitice, înctă această regiune a devenit al doilea centru pentru descoperirea mormintelor străvechi, pe lângă cel clasic de la Kostenki-Borșevo, unde această categorie de morminte începe din paleoliticul superior. Într-adevăr, de unde pînă la descoperirile celor trei necropole mezolitice din reg. D.N. se cunoșteau numai mormintele de acest fel din Crimeia, de la Fatima Koba și Murzak-Koba, azi se cunosc pe țărmlul înalt al Niprului, în regiunea vestitelor praguri și cataracte ale fluviului, peste 90 de morminte contemporane cu acele din Crimeia. A. D. Stoliar studiază complexul arheologic nr. 1 de la Vasilevski cu o metodă riguroasă, folosind și datele antropologice necesare (p. 135—138). Mormintele mezolitice din cimitirul nr. 1 de lângă satul Vasilevski s-au găsit în general în partea superioară a stratului de loess, de culoare gălbuie deschis, ceea ce reprezintă, în medie, o adîncime între 1,50—1,75 m—deși unele schelete au fost găsite și la adîncimea de 2,25 m. După poziția scheletelor, care este aceea chircită (cu minile aduse spre față) uneori foarte strînsă (cu genunchii la gură), iar alte ori mai destinsă, autorul le împarte în trei grupe pe baza cărora va încerca să stabilească și unele diferențieri cronologice. Se observă, de asemenea, că unele schelete sînt întregi și că din altele lipsesc unele părți, ceea ce presupune anumite practici rituale. Tot astfel este evident că unele cadavre au fost depuse chiar pe solul vechi de locuire, pe cînd pentru altele au fost săpate gropi. Unele morminte sînt colective; iar altele se deosebesc prin faptul că s-a găsit în ele și o cru-roșu. Unele de silex, tipic mezolitice (trapeze și semilună) ca și scoici au fost găsite atît pe lângă schelete cît și pe solul străvechi de locuire, pînă la adîncimea de 2,10 m. Concluzia ultimă la care ajunge autorul acestui documentat studiu este că monumentele me-

zolitice din regiunea Nadporojie de pe Nipru, exprimate mai ales prin necropole, ca și prin morminte izolate, trebuie considerate ca aparținînd unei zone periferice a întinsei provincii culturale mediterano-africane. În aceeași regiune, pe stînga Niprului, s-au găsit și trei necropole aparținînd epocii neolitice timpurii: nr. 4, 5 și 6 — ultimele aflîndu-se în dreptul satului Marievka. Aceste complexe vechi neolitice reprezintă o cultură unitară, care în totalitatea ei indică proveniența etnică a triburilor respective dintr-o regiune situată în spre nord. Părerea autorului este că neoliticul local se datorește unor grupe protoeuropene, care pornind din regiunile de silvo-stepă din nordul R.S.S. Ucrainene, au ajuns aci, înglobînd în formația lor și elementele preexistente de caracter sudic. Deși aceasta este deocamdată numai o ipoteză, fără îndoială că lucrarea aduce un nou punct de vedere și un aport științific de o semnificație deosebită pentru înțelegerea perioadei de trecere de la paleolitic la epoca neolitică timpurie, în regiunile europene de sud ale U.R.S.S.

În cel de-al treilea studiu, *Многослойный памятник у с. Печоры на южном Буге*, E. K. Cernîș prezintă așezarea neolitică tripoliană, cu două straturi de cultură, de lângă satul Peciora, r. Spikovsk, ținutul Vinița, situată în bazinul superior al Bugului de sud. Așezarea a fost identificată încă din anul 1947, în cadrul expediției arheologice din Podolia de sud, de sub conducerea profesorului M. I. Artamonov. Săpăturile s-au efectuat în anul următor, 1948. Primul strat de cultură aparține fazei vechi Tripolie A (= Precucuteni III) și este datat de autoare la începutul mileniului III î.e.n. Al doilea strat de cultură, care suprapune pe primul, este evident mai nou, aparținînd fazei Tripolie C II = Gorodsk-Usatovo, după periodizarea T. Passek, datînd de la începutul mileniului II î.e.n. Pe teritoriul patriei noastre acestei faze îi corespunde, precum se știe, cultura de caracter păstoresc Horodiștea-Foltești din Moldova. Deasupra stratului al doilea de cultură s-au găsit și

resturi din epoca feudală, fapt care se datorește desigur și poziției naturale a locului, prielnică pentru așezare: un pinten de deal înalt, situat pe țărmul drept al Bugului. Autoarea analizează și descrie inventarul ambelor straturi de cultură de la Peciora. Pe baza unor particularități de caracter local, stratul inferior este atribuit grupei culturale a Bugului de sud. Autoarea nu stabilește însă și relațiile acestei grupe cu regiunile din vest, de pildă din R. P. Română, unde în mil. III î.e.n. se dezvoltă aceeași cultură, cunoscută sub denumirea de Precucuteni III. Interesul pe care îl prezintă acest studiu constă în primul rând în datele noi pe care le aduce autoarea pentru cunoașterea fazei Tripolie A, cît și în faptul că Peciora este una dintre puținele așezări cu straturi de cultură suprapuse din R.S.S. Ucraineană. Întrucît acest ultim studiu prezintă pentru noi un interes deosebit, vom reveni asupra lui în chip special, printr-o recenzie.

\*

Pentru numerele viitoare ale acestei publicații, care se găsesc deja sub tipar, sînt anunțate studii despre epoca *scito-sarmată*, ca și articole în legătură cu problemele de arheologie din Siberia și din Orientul Apropiat.

Cunoașterea unor materiale arheologice ca acelea cuprinse în primul număr al publicației Muzeului Ermitaj ne sînt de un real ajutor pentru lămurirea diferitelor probleme de istorie străveche care se pun concomitent și pentru regiunile patriei noastre. Într-adevăr, vecinătatea geografică, nemijlocită, dintre țara noastră și U.R.S.S., cît și caracterul unitar, pe spații întinse, al culturilor străvechi din centrul și răsăritul Europei, explică existența acestor probleme comune în domeniul arheologiei. De aceea așteptăm cu tot interesul viitoarele numere ale revistei *Археологический Сборник*, despre care nu ne îndoim că va ocupa un loc de seamă în literatura arheologică.

*Hortensia Dumitrescu*

ZLATKA MORFOVA, *Briques et tuiles à estampilles d'Ulpius Oescus*, în *Latomus*, XVIII, 3, 1959, p. 640—648, 2 fig.

Folosindu-se de materialul descoperit, atît de misiunea italiană în anii 1940—1941, precum și de noile cercetări ale Muzeului național bulgar făcute la Oescus (Ghighen), în anii 1948—1949, Zlatka Morfova publică țiglele și cărămizile cu ștampile, provenite din atelierele militare ale legiunilor V Macedonica, I Italica și XI Claudia, precum și un număr mai restrîns ieșite din ateliere civile.

Cele mai numeroase cărămizi și țigle aparțin legiunii V Macedonica—148 de bucăți—, 7 legiunii XI Claudia și 28 legiunii I Italica (fig. 1). Din prima fază — sec. I — începutul sec. II — găsim, într-un număr destul de redus, atît pe țigle, cît și pe cărămizi, două ștampile cu grijă lucrate: LEGVMAC — LEG(ionis) V MAC(edonicae) — asemănătoare cu cele de la Bogata de Mureș (CIL, III, 8066d), Drajna de Sus (Frova, *op. cit.*, p. 22) și LEGVMC — LEG(ionis) V M(a)C(edonicae) — împodobită, între litere, cu imaginea în relief a unui vultur, cu capul întors spre dreapta, la fel cu acela de pe monedele lui Gallienus.

Din a doua fază — după 271, pînă în secolul V — se găsesc ștampilele:

a) LVMOES -- L(egionis) V M(acedonicae) OES(co) -- ca și la Sucidava o ștampilă dreaptă și îngrijită, alta răsturnată și mai grosolană.

b) PRLVMOES — PR (aefectus)? L(egionis) V M(acedonicae) OES(co) — o mare cantitate. Lectura PR — Praefectus, praedia, praefectura, praepositus — îndelung discutată, în legătură cu propunerea lui D. Tudor de a se citi praefectura. Autoarea este de părere că titlul de praefectus este cel mai acceptabil, el fiind în armonie cu epoca și cu *Notitia Dignitatum*. De altfel și D. Tudor în ultima sa lucrare — *Ollenia romană* — nu mai susține lectura praefectura (p. 87). Cît privește celelalte variante ale ștam-

pilelor de acest tip, multe descoperite și la Sucidava = PRVAR, PRRIPVAR, PRLV-MOS și PPRIPVAR, — se pot citi: PR(aefectus) VAR(iniae), PR(aefectus) RIP(ae) VAR(iniae), PR(aefectus) L(egionis) V M(acedoniae) OES(co) și PR(ae)P(ositus) RIP(ae) VAR(iniae);

c) PRLVMVTO — PR(aefectus)? L(egionis) V M(acedonicae) UTO — exemplare găsite în unul din turnurile incintei de la Oescus, probabil că la zidirea lui a luat parte și unitatea, care își avea cartierul în castelul de la UTUM, situat la gura râului Vit. S-au găsit și la Sucidava (*Olenia romană*, p. 87, nr. 176);

d) PRELVM — PRE(fectus)? L(egionis) V M(acedonicae) — E, L și V și M în legătură, ștampilă negativă;

e) PROE — PR(aefectus)? OE(sco) — ca și PRVAR, pe un singur fragment de țigla.

Numărul mare de cărămizi și țigle cu indicația OES(co) indică faptul că și la Oescus au fost mari fabrici de țigla și cărămidă, nu numai la Sucidava.

Aceste ștampile ale legiunii V Macedonica coroborate cu date din *Notitia Dignitatum* (XLII, 9 și 31, 5, 32, 39, 33) aduc o precizare în privința localităților, unde erau cantonate detașamentele acestei unități, în regiunea Oescus: cartierul general, la Oescus, unde se găsește în această a doua fază a doua incintă a orașului și unde staționa și un *Auxilium Martensium* (*Not. Dig.*); cohorta III a legiunii V Mac. era staționată la Sucidava, așa cum arată numărul mare de cărămizi cu ștampile (LMV CORS III, *CIL*, III, 12523 și *Olenia romană*, p. 87—88). Tot aci era și cohorta IV, după descoperirile mai recente (LEGVMC III, *Olenia romană*, p. 88, *SE*, 169); la *Variana* sau *Varinia* (cum arată ștampilele) era sediul unui detașament — *Cuneus equitum Dalmatarum* — cum dovedesc și ruinele castellumului din apropierea satului Lescovetz, la est de Orjahovo; la *Cebzus*, situat la gura râului cu același nume, se afla o altă unitate de cavalerie, *Cuneus equitum scutariorum*; existau detașamente ale legiunii și la *Utus*

(sau Utum), pe malul stâng al râului cu același nume, unde era un *Equitum numerus Constantini* — EQNC, la Sucidava — și la *Valeriana*, așezată pe drumul principal roman, lângă Dolni Vadin (fig. 2).

De la legiunea I Italica, al cărei cartier general era la Novae ( lângă Siștov) s-au găsit multe ștampile, puțin deosebite între ele: LEG I ITAL — LEG(ionis) I ITAL(icae), iar de la legiunea XI Claudia, care împreună cu legiunea I Italica formează garnizoana permanentă a Moesiei Inferioare, începând cu secolul II al .e.n., s-au descoperit numai câteva exemplare: LEGXICPF — LEG(ionis) XI C(laudiae) P(iae) F(idelis).

Aceste interesante precizări ale Z. Morfova puse în legătură cu cercetările de la noi, îndeosebi ale lui D. Tudor, pot lămurii multe probleme și pot fi un îndemn pentru alte studii în legătură cu ștampilele de pe cărămizi, țigle și lucerne din Dacia.

Ion Berciu

CH. DELVOYE, *Recherches récentes sur les origines de la basilique paléochrétienne*, în *Annuaire de l'Institut de Philologie et d'Histoire Orientales et Slaves*, t. XIV (1954—1957), Bruxelles, 1957, p. 205—228.

Acest documentat studiu este un bilanț al cercetărilor cu privire la o problemă de arhitectură mult dezbătută.

Pentru prima oară în secolul al XV-lea arhitectul florentin L. B. Alberti deriva bazilica paleocreștină din bazilica romană. Abia după patru secole, în anul 1846, A. Zestermann aducea cele dintâi obiecții împotriva teoriei lui Alberti. După aceea s-au născut ipotezele care puneau bazilica paleocreștină în legătură cu diferite alte construcții, cum sînt: casa romană, bazilicile din casele particulare, templul din Ierusalim,

sinagogile iudaice, capelele funerare din catacombe etc., ori care vedeau în aceasta o creație originală, cerută de nevoile liturgice. Insuficiențele fiecăreia dintre ipotezele menționate au dus pe unii cercetători la adoptarea unei poziții eclectică, după care bazilica paleocreștină ar fi rezultat din combinarea unor elemente diferite: sala longitudinală ar fi fost împrumutată de la bazilica civilă, absida de la monumente religioase sau funerare, atriul de la casa greco-romană ș.a.m.d.

Conceptiile eclectică despre originea bazilicii paleocreștine au fost înlăturare de W. von Sybel și Gabriel Leroux, care considerau această construcție o variantă a sălii de adunare de plan bazilical, adaptată cultului creștin. Pornind de la ideea că arta paleocreștină nu e decât un aspect al artei antice, ultimul conchidea că bazilicile păgână și creștină nu sînt decât produse ale uneia și aceleiași arte. Tipul de construcție longitudinală cu trei nave aparținea, după G. Leroux, tuturor arhitecților antichității. Descoperirea bazilicii de la Porta Maggiore, din Roma (sec. I e.n.), confirma din plin această teorie și făcea pe G. Giovannoni să constate că arhitecții bazilicii paleocreștine din secolul al IV-lea n-au făcut altceva decât să folosească un plan arhitectonic constituit la Roma cu cîteva secole mai înainte, avînd destinații multiple și fiind larg răspîndit în cuprinsul imperiului roman. Arhitectul și arheologul italian vedea lucrurile just, dar greșea socotind numai Roma centrul din care s-a răspîndit bazilica paleocreștină, ale cărei variante indică mai multe prototipuri și centre de origine a acesteia.

În chip deosebit a atras atenția, prin ingeniozitatea sa, teoria mai nouă a arhitectului și arheologului danez Ejnar Dyggve, cu privire la așa-numita *basilica discoperta*. După această teorie, bazilica paleocreștină ar fi rezultat din contopirea sălii de adunări, de plan dreptunghiular și fără absidă, cu bazilica funerară fără acoperiș, influențată la rîndul său de planul unor palate imperiale. Fuziunea celor două categorii de construcții

ar fi avut loc în momentul în care cultul funerar practicat *extra muros* s-a contopit cu cel obișnuit, din locașurile de cult aflate în interiorul cetăților. Teoria, ori, mai bine zis, teoriile lui E. Dyggve au întîmpinat o puternică opoziție din partea mai multor specialiști, care au ajuns la concluzia că *basilica discoperta* nu e atestată sigur nici de izvoare, nici de monumente. Curțile descoperite, mărginite de portice, nu sînt în realitate decât atri, corespunzînd nu naosului, ci atriului bazilicii paleocreștine. Bazilica descoperită nu poate explica unele din trăsăturile principale ce caracterizează bazilicile urbane, cum sînt acoperișul în două pante și zidurile supraînălțate, cu ferestre pentru luminat, ale navei centrale. Despre cultul funerar, căruia E. Dyggve îi acordă o deosebită atenție în această privință, se poate spune că el a influențat asupra evoluției bazilicii, nu asupra algeirii acesteia ca sală de cult creștin. Pe de altă parte, bazilica paleocreștină nu poate fi socotită o copie a palatului imperial roman, nava centrală și cele laterale ale acesteia imitînd peristilul, iar transeptul și absida, — sala tronului cu anexele acesteia din urmă. O astfel de ipoteză nu poate explica trecerea de la peristilul descoperit la nava acoperită. Ea se lovește apoi de constatarea ultimelor cercetări arheologice, după care cea mai veche bazilică a lui Constantin cel Mare, ce se cunoaște, bazilica de la Lateran, n-avea transept încă de la început<sup>1</sup>.

În cercetările lor mai noi, A. M. Schneider inclina să vadă originea bazilicii paleocreștine în bazilicile civile din forul roman (*basilicae forenses*), iar A. von Gerkan, în

<sup>1</sup> A. Prandi, *Questioni vecchie e nuove su alcuni tipi di basiliche paleocristiane*, în *Byzantion*, t. XXV—XXVII, 1955—1957, fasc. 2 (Mélanges Ejnar Dyggve), p. 539—580 ia din nou poziție contra teoriei cu privire la « basilica discoperta » și susține ipoteza formulată mai înainte de autor, despre existența unui tip de bazilică avînd fațada deschisă (*basilica aperta*).

bazilica din marile case romane, din care s-ar trage și bazilica palatelor imperiale. A. Grabar a plecat de la un punct de vedere asemănător cu al lui G. Giovannoni: arhitectura creștină nefiind la început decât un aspect al artei romane monumentale, constructorii bazilicilor lui Constantin cel Mare au împrumutat ca sală pentru adunările creștinilor tipul bazilical profan, cu multiplele lui întrebuițări. Bazilicile folosite pentru cultul păgîn erau prea rare pentru a fi servit ca prototip bazilicii paleocreștine. Edificiul bazilical, de origine profană, adoptat de creștinism, a suferit în cursul evoluției sale diferite influențe ale arhitecturii sacre antice (plăcile pentru *cancelli*, ciboriul, cupola și bolțile). F. W. Deichmann leagă de asemenea bazilica paleocreștină de bazilicile profane ale romanilor.

P. Lemerle și arhitectul Anastasios Orlandos au prezentat «o nouă teorie eclectică», după care bazilica paleocreștină și-ar trage originea din bazilica funerară, iar anexele acesteia ar fi fost împrumutate de la casele folosite în timpul primelor secole ale e.n. pentru cultul creștin. Unei asemenea concepții i se potrivește însă critica adusă și teoriei lui E. Dyggve că în arhitectura paleocreștină există o deosebire clară între monumentele de cult funerar, cunoscute sub numele de *martyria extra muros* și bazilicile din interiorul cetăților, destinate adunării obișnuite a creștinilor.

Bazilicile din Siria și din alte regiuni ale lumii vechi au împrumutat forme și elemente din arhitectura profană locală.

După constatările de mai sus se poate spune că mai obscură apare obârșia bazilicii păgîne însăși, al cărei nume arată o origine elevantică, deși săli susținute de coloane a cunoscut și vechea arhitectură egipteană. Dar fără a merge prea departe în trecut, în căutarea originii tipului arhitectonic bazilical, trebuie recunoscut că acesta era mult folosit în lumea romană ori de câte ori se punea problema construirii unor săli pentru adunări, fie ele judiciare, politice, comerciale, militare sau religioase. Pentru a construi săli asemănătoare, necesare adunării creștinilor după anul 313, arhitecții au procedat, ca și în celelalte cazuri, alegând același tip bazilical, larg răspândit și cu întrebuițări diferite. Acest lucru nu înseamnă însă că unele au servit în chip necesar ca model direct pentru celelalte, ci constituie o dovadă că planul bazilical era socotit cel mai potrivit pentru sălile de adunări.

Autorul studiului de mai sus înclină, pe bună dreptate, pentru această ultimă teorie în ceea ce privește originea bazilicii paleocreștine, acordând o importanță secundară însemnărilor simbolice. Construcțiile de plan bazilical din perioada romano-bazantină (sec. IV—VI), asemănătoare între ele ca formă, dar diferite ca întrebuițare, descoperite la noi în săpăturile arheologice de la Histria, deși sînt mai tîrzii, confirmă o astfel de ipoteză cu privire la originea unuia din cele mai răspîndite tipuri de construcție ale lumii vechi.

I. Barnea

## LISTA PRESCURTĂRILOR FOLOSITE ÎN REVISTĂ

- AA** — *Archäologischer Anzeiger.*  
**ACMI** — *Anuarul Comisiunii Monumentelor Istorice, 1915, 1942, 1943.*  
**ActaArch** — *Acta Archaeologica, Budapesta.*  
**AĒ** — *Archaeologiai Értesítő.*  
**AEM** — *Archaeologisch-Epigraphische Mitteilungen aus Oesterreich.*  
**AISC** — *Anuarul Institutului de studii clasice, Cluj, I—V, 1928—1948.*  
**AnnĒp** — *Année Epigraphique.*  
**AntJ** — *The Antiquaries Journal.*  
**AnzWien** — *Anzeiger der Akademie der Wissenschaften, Viena, Phil.-hist. Klasse.*  
**AO** — *Arhivele Oltentei, Craiova, I—XIX, 1922—1948.*  
**AR** — *Arheologické Rozhledy.*  
**ArchHung** — *Archaeologia Hungarica.*  
**ARS** — *Analele Romtino-Sovietice.*  
**BCH** — *Bulletin de Correspondance Hellénique.*  
**BCMI** — *Buletinul Comisiunii Monumentelor Istorice, I—XXXVIII București.*  
**BerRGK** — *Deutsches Archäologisches Institut. Bericht der Römisch-Germanischen Kommission.*  
**BSA** — *Annual of the British School at Athens.*  
**BSH** — *Académie Roumaine, Bulletin de la Section Historique, București, 1912—1947.*  
**BSNR** — *Buletinul Societății Numismatice Romtne, București, I—XLI, 1904—1947.*  
**CIG** — *Corpus Inscriptionum Graecarum.*  
**CIL** — *Corpus Inscriptionum Latinarum.*  
**DA** — *Dictionnaire des antiquités grecques et romaines sous la direction de Ch. Daremberg et Edm. Saglio.*  
**Dacia** — *Dacia, recherches et découvertes archéologiques en Roumanie, București, I—XII, 1924—1947; N.S., I, 1957; N.S., II, 1958.*  
**DissPann** — *Dissertationes Pannonicae.*  
**DolgCluj** — *Dolgozatok-Travaux de la Section numismatique et archéologique du Musée National de Transylvanie, Cluj, I—X, 1910—1919.*  
**DolgSzeged** — *Dolgozatok-Travaux de l'Université Fr. Joseph, Szeged.*  
**ED** — *Ephemeris Dacoromana, București-Roma, I—X, 1923—1945.*  
**ESA** — *Eurasia Septentrionalis Antiqua.*  
**FHG** — *Fragmenta Historicorum Graecorum.*

- FoliaArch* — *Folia Archaeologica*.  
*Histria*, I, 1954 — *Histria, Monografie arheologică*, I, București, 1954.  
*IGB* — *Inscriptiones Graecae in Bulgaria repertae*.  
*IGRR* — *Inscriptiones graecae ad Res Romanas pertinentes*.  
*IOSPE* — *Latschew, Inscriptiones orae septentrionalis Ponti Euxini*.  
*ILS* — *Dessau, Inscriptiones Latinae selectae*.  
*IRAIMK* — *Известия Российской Академии истории материальной культуры*.  
*Izvestiia-Institut* — *Izvestiia — Bulletin de l'Institut Archéologique Bulgare*.  
*JÖAI* — *Jahreshefte des Österreichischen Archäologischen Instituts in Wien*.  
*JPEK* — *Jahrbuch für Prähistorische und Ethnographische Kunst*.  
*JRS* — *The Journal of Roman Studies*.  
*KS* — *Краткие сообщения Института истории материальной культуры*.  
*KsiaKiev* — *Краткие сообщения Института Археологии, Киев*.  
*Materiale* — *Materiale arheologice privind istoria veche a R.P.R.*, vol. I (1953); *Materiale și cercetări arheologice*, vol. II (1956), vol. III (1957), vol. IV (1957), vol. V (1958), vol. VI (1959).  
*NK* — *Numizmatikai Közöny*.  
*NZ* — *Numismatische Zeitschrift*.  
*OGIS* — *W. Dittenberger, Orientis graeci inscriptiones selectae*.  
*PA* — *Památky Archeologické*.  
*PrzegArch* — *Przegląd Archeologiczny*.  
*PZ* — *Prähistorische Zeitschrift*.  
*RA* — *Revue archéologique*.  
*RE* — *Pauly-Wissowa, Real-Encyclopädie der classischen Altertumswissenschaft*.  
*REG* — *Revue des Études Grecques*.  
*RevPhil* — *Revue de Philologie, de Littérature et d'Histoire ancienne*.  
*RIR* — *Revista istorică română*, București, 1931—1947.  
*SA* — *Советская археология*.  
*SBWien* — *Sitzungsberichte der kaiserlichen Akademie der Wissenschaften. Philosophisch-historische Classe*.  
*SCIV* — *Studii și cercetări de istorie veche*, București.  
*SCN* — *Studii și cercetări de numismatică*, București.  
*SCȘIași* — *Studii și cercetări științifice*, Iași.  
*Syll* — *W. Dittenberger, Syllogae Inscriptionum Graecarum*.  
*TAM* — *Tituli Asiae Minoris*.  
*VDI* — *Вестник древней истории*.

*Pentru a vă asigura o colecție completă și primirea la timp a revistei, reînnoiți abonamentul Dvs. pentru 1961.*

ABONAMENTELE SE FAC LA OFICIILE POȘTALE, AGENȚIILE POȘTALE, FACTORII POȘTALI ȘI DIFUZORII VOLUNTARI DIN ÎNTREPRINDERI ȘI INSTITUȚII.



## E R A T Ț

<u>Pag.</u>	<u>rîndul.</u>	<u>în loc de:</u>	<u>se va citi:</u>	<u>din vîna:</u>
223	8 de jos	Raikovețkaia	Vrublevețkaia	autorului
251	7 de sus	capul	corpul	"
251	7 „ „	impurie	mijlocie	"
307	6 de jos	De civitatium Graecarum orae occidentalis Ponti Euxini sitarum rebus peut-être	De civitatium Graecarum in Ponti Euxini ora occidentali sitarum rebus très probable	" editurii
321	13 „ „			

SCIV, XI, 2, 1960

Din

**STUDII ȘI CERCETĂRI DE ISTORIE VECHĂ**

au apărut:

- anul I, 1950, 2 n-re (a 5 lei);  
anul II, 1951, 2 n-re (a 5 lei);  
anul III, 1952 (8 lei);  
anul IV, 1953, 4 n-re (2 n-re duble a 5 lei);  
anul V, 1954, 4 n-re (2 n-re duble a 6 lei);  
anul VI, 1955, 4 n-re (2 n-re duble a 6 lei);  
anul VII, 1956, 4 n-re (2 n-re duble a 8 lei);  
anul VIII, 1957, 4 n-re (nr. cvadruplu, 16 lei) (epuizate);  
anul IX, 1958, 2 n-re (a 12 lei);  
anul X, 1959, 2 n-re (a 12 lei);  
anul XI, 1960, nr. 1 (12 lei).

Numerele se pot comanda, direct sau prin poștă, prin

LIBRĂRIA ACADEMIEI R.P.R.

București, Calea Victoriei nr. 27

Numerele curente se găsesc de vânzare la orice librărie științifică din țară.

Abonamentele se fac la oficiile poștale prin factorii poștali și difuzorii voluntari din întreprinderi și instituții.

Pentru străinătate, cererile de numere izolate sau de abonamente se fac prin Întreprinderea de stat pentru comerț exterior „CARTIMEX“ I.S.C.E. str. Aristide Briand nr. 14, sau Căsuța poștală 134—135, București.