

9 E. Isaac 2  
Anuz. de Istorie  
1891/6

# STUDII ȘI CERCETĂRI DE ISTORIE VECHĂ

2

TOMUL 16

1965

EDITURA ACADEMIEI REPUBLICII POPULARE ROMANE

## COMITETUL DE REDACȚIE

Acad. EM. CONDURACHI, *redactor responsabil*; D. BERCIU MARIA COMȘA, acad. C. DAICOVICIU, VLADIMIR DUMITRESCU, MIRCEA D. MATEI, BUCUR MITREA, I. NESTOR, membru corespondent al Academiei R.P.R., C. S. NICOLĂESCU-PLOPȘOR, membru corespondent al Academiei R.P.R., M. PETRESCU-DÎMBOVIȚA, D. M. PIPPIDI, membru corespondent al Academiei R.P.R., DORIN POPESCU, GH. ȘTEFAN, membru corespondent al Academiei R.P.R., *membri*; ANA MATROSENCO, *secretar de redacție*.

Prețul unui abonament anual este de 60 lei.

În țară, abonamentele se fac la oficiile poștale, agențiile poștale, factorii poștali și difuzorii voluntari din întreprinderi și instituții.

Orice comandă din străinătate (numere izolate sau abonamente) se face prin :

C A R T I M E X  
Căsuța poștală 134—135  
București I  
R. P. ROMÂNĂ

sau prin reprezentanții săi din străinătate.

Manuscrisele, cărțile și revistele pentru schimb, precum și orice corespondență, se vor trimite Comitetului de redacție pe adresa : str. I. C. Frînu, nr. 11, București.

APARE DE 4 ORI PE AN

# STUDII ȘI CERCETĂRI DE ISTORIE VECHĂ

189

Tomul 16, nr. 2

1965

## S U M A R

	<u>Pag.</u>
<i>STUDII</i>	
VLADIMIR DUMITRESCU, Principalele rezultate ale primelor două campanii de săpături din așezarea neolitică târzie de la Căscioarele . . . . .	215
BUCUR MITREA, Monede antice și feudale descoperite la Zimnicea . . . . .	239
C. PREDĂ, Noi descoperiri arheologice în necropola din secolul al IV-lea e. n. de la Spanțov . . . . .	261
AURELIAN PETRE, Fibulele „digitate” de la Histria (Partea a II-a) . . . . .	275
D. VILCEANU, Cu privire la tehnica de construcție a zidului de incintă al cetății bizantine de la Păcuil lui Soare (secolul al X-lea e. n.) . . . . .	291
<i>DISCUȚII ȘI NOTE</i>	
ION SPIRU, Cîteva descoperiri paleolitice și neolitice în raionul Alexandria . . . . .	307
I. NANIA, Două depozite de unelte neolitice descoperite în raionul Costești (regiunea Argeș) . . . . .	311
DORIN POPESCU, Asupra începuturilor epocii bronzului în România (Partea a II-a) . . . . .	323
ALEXANDRU VULPE, Reprezentări umane pe cupele getice de la Popești . . . . .	341
TH. SAUCIUC-SĂVEANU, Dedicatie pentru Athana Polias din Callatis . . . . .	353
D. TUDOR, Comunicări epigrafice III . . . . .	357
VASILE CULICĂ, Un nou „mortarium” cu ștampilă, descoperit în Dobrogea . . . . .	373
SIMION RAȚĂ, Fibula digitată de bronz de la Drăcșini . . . . .	379
PETRE DIACONU, Din nou despre datarea valului de piatră din Dobrogea și Nota toparhului grec (Partea a II-a) . . . . .	383
<i>CRONICĂ</i>	
D. TUDOR și colectivul, Cercetări arheologice în zona viitorului lac de acumulare al hidrocentralei „Porțile de Fier” . . . . .	395
C. S. NICOLĂESCU-PLOPȘOR și colectivul, Cercetările arheologice de la Cazane . . . . .	407
N. CONSTANTINESCU, Cercetarea arheologică a satului medieval britanic . . . . .	412
<i>PRESCURTĂRI FOLOSITE MAI DES ÎN REVISTA</i>	415

# ÉTUDES ET RECHERCHES D'HISTOIRE ANCIENNE

Tome 16, N° 2

1965

## S O M M A I R E

	<u>Page</u>
<i>ÉTUDES</i>	
VLADIMIR DUMITRESCU, Les principaux résultats des deux premières campagnes de fouilles dans la station néolithique récente de Căscioarele . . .	215
BUCUR MITREA, Monnaies antiques et féodales découvertes à Zimnicea . .	239
Ă. PREDA, Nouvelles découvertes archéologiques dans la nécropole de Spanțov du IV <sup>e</sup> siècle de n. è. . . . .	261
AURELIAN PETRE, Les fibules « digitées » d'Histria (II <sup>e</sup> partie) . . . . .	275
D. VILCEANU, A propos de la technique de construction du mur d'enceinte de la cité byzantine de Păcuilui lui Soare (X <sup>e</sup> siècle n. è.) . . . . .	291
<i>DISCUSSIONS ET NOTES</i>	
ION SPIRU, Quelques découvertes paléolithiques et néolithiques dans le district d'Alexandria . . . . .	307
I. NANIA, Deux dépôts d'outils néolithiques dans le district de Costești (région d'Argeș) . . . . .	311
DORIN POPESCU, À propos du début de l'âge du bronze en Roumanie (II <sup>e</sup> partie) . . . . .	323
ALEXANDRU VULPE, Représentations humaines sur les coupes gètes de Popești	341
TH. SAUCIU-SĂVEANU, Dédicace à Athana Polias, de Callatis . . . . .	353
D. TUDOR Communications épigraphiques III . . . . .	357
VASILE CULICĂ, Un nouveau « mortarium » estampillé, découvert dans la Dobrogea . . . . .	373
SIMION RAȚĂ, Fibule digitée en bronze, de Drăcșini . . . . .	379
PETRE DIACONU, De nouveau sur la datation du vallum en pierre de la Dobrogea et la Note du toparque grec (II <sup>e</sup> partie) . . . . .	383
<i>CHRONIQUE</i>	
D. TUDOR et collab., Recherches archéologiques dans la zone du futur lac de barrage de la hydrocentrale « Porțile de Fier » . . . . .	395
G. S. NICOLĂESCU-PLOȘOR et collab. Recherches archéologiques à « Cazane » . . . . .	407
N. CONSTANTINESCU, Recherche archéologique du village médiéval britannique	413

# ТРУДЫ И ИССЛЕДОВАНИЯ ПО ДРЕВНЕЙ ИСТОРИИ

Том 16, № 2

1965

## СО Д Е Р Ж А Н И Е

	<u>Стр.</u>
<b>СТАТЬИ</b>	
ВЛАДИМИР ДУМИТРЕСКУ, Основные результаты первых двух археологических кампаний в поздненеолитическом поселении из Кэсчиоареле . . . . .	215
Б. МИТРЯ, Античные и феодальные монеты, найденные в Зимпича . . . . .	239
К. ПРЕДА, Новые археологические открытия на могильнике IV в. н. э. в Спанцове . . . . .	261
АУРЕЛИАН ПЕТРЕ, Пальчатые фибулы из Хистрии (часть II) . . . . .	275
ДУМИТРУ ВЫЛЧАНУ, О технике постройки внутренней стены византийской крепости в Покуюллуй Соаре (X в. н. э.) . . . . .	291
<b>ДИСКУССИИ И ЗАМЕТКИ</b>	
ИОН СПИРУ, Несколько палеолитических и неолитических находок в районе Александрия . . . . .	307
ИОН НАНИЯ, Дваклада неолитических орудий, найденных в районе Костешть (сбл. Арджеш) . . . . .	311
ДОРИН ПОПЕСКУ, О начале эпохи бронзы в Румынии (часть II) . . . . .	323
АЛ. ВУЛПЕ, Изображения людей на гетских кубках из Пешшти . . . . .	341
Т. САУЧУК-СЭВЯНУ, Посвящение Атаве Полиас в Каллатисе . . . . .	353
Д. ТУДОР, Эпиграфические сообщения, III . . . . .	357
ВАСИЛЕ КУЛИКЭ, Новый «мортарий» с клеймом, найденный в Дсбрудже . . . . .	373
СИМИОН РАЦЭ, Бронзовая пальчатая фибула из Дракшивь . . . . .	379
ПЕТРЕ ДИАКОНУ, Снова о датировке каменного вала в Добрудже и <i>Заметке</i> греческого топарха (часть II) . . . . .	383
<b>ХРОНИКА</b>	
Д. ТУДОР и сотр., Археологические исследования в зоне будущего водохранилища гидроэлектростанции «Железные ворота» . . . . .	395
К. С. НИКОЛЭЕСКУ-ПЛОПШОР и сотр., Археологические исследования в Казане . . . . .	407
Н. КОНСТАНТИНЕСКУ, Археологическое исследование средневековой британской деревни . . . . .	413
<b>СПИСОК СОКРАЩЕНИЙ, ИСПОЛЬЗОВАННЫХ В ЖУРНАЛЕ</b> . . . . .	415

.

## PRINCIPALELE REZULTATE ALE PRIMELOR DOUĂ CAMPANII DE SĂPĂTURI DIN AȘEZAREA NEOLITICĂ TÎRZIE DE LA CĂSCIOARELE

Progresele cu adevărat excepționale obținute în ultimii 15 ani în domeniul cunoașterii culturii Cucuteni și stadiul mai puțin satisfăcător, după părerea noastră, al datelor cu privire la cultura contemporană Gumelnița ne-au îndemnat să începem cercetarea pe scară întinsă a unei așezări aparținând acesteia din urmă. Dar, pentru ca în câțiva ani să se poată obține rezultate concludente prin săparea integrală a unei așezări, se impunea ca aceasta să nu fie prea întinsă. În același timp era tot atât de necesar ca ea să nu fi suferit prea mult în decursul mileniilor, așa încât cercetarea să poată fi făcută asupra unui complex mai puțin afectat de vicisitudinile vremurilor, astfel încât concluziile să prezinte un procent cât mai mic de aproximație. În sfârșit, pentru a se putea urmări în același loc nu numai diferitele aspecte ale uneia dintre fazele sau etapele de dezvoltare ale culturii Gumelnița, ci și evoluția acestora și a societății gentilice respective din regiunea Dunării inferioare cel puțin în răstimpul mai multor faze, dacă nu chiar de-a lungul întregii ei evoluții milenare, trebuia aleasă o așezare având cel puțin două straturi suprapuse de cultură.

Dintre așezările cunoscute mai demult în valea inferioară a Dunării ni s-a părut de la început că aceea care întrunește aceste condiții era așezarea de pe Ostrovelul lacului Cătălui de lângă comuna Căscioarele (rn. Oltenița), descoperită de colegul Gh. Ștefan în 1924 și cercetată de d-sa în 1925<sup>1</sup>. Prin săpăturile din acel an se identificaseră două straturi suprapuse aparținând acestei culturi, găsindu-se totodată și materialele mai vechi (fragmente ceramice Boian) și mai noi (ceramică decorată cu șnurul), așa încât Ostrovelul îndeplinea condițiile cerute și din punctul de vedere al depunerilor succesive.

<sup>1</sup> Gh. Ștefan, *Les fouilles de Căscioarele*, în *Dacia*, II, 1925, p. 138—197.




Fig. 1. — Vederea Ostrovelului de la Căscioarele în timpul săpăturilor din 1963.



Situat într-un golf străjuit din trei părți de pantele înalte ale terasei Dunării (fig.1), avînd o formă ușor prelungă și cu diametru, la suprafață, de peste 80 m, Ostrovelul nu era niciodată acoperit cu totul de apele de inundație, deși în perioada de maximă creștere a apelor nivelul lor se ridica pînă aproape de suprafața Ostrovelului și în felul acesta depășeau cu mult straturile inferioare de cultură.

În urma lucrărilor de îndiguire și de secare a bălților în toată zona dintre Oltenița și Giurgiu, lacul Cătălui a secat în 1963 aproape cu totul, iar acum Ostrovelul se înalță ca un *tell* înalt de aproape 5 m, într-o zonă mlăștinoasă. Dar la începerea săpăturilor noastre (iunie 1962) Ostrovelul era într-adevăr o insulă care se înalță în general cu peste 2 m deasupra nivelului apelor înconjurătoare.

Colectivul nostru <sup>2</sup> a lucrat în 1962 aproape cinci săptămîni, iar în 1963 opt săptămîni, dezvelind complet în numai două campanii de lucru stratul superior al așezării de la Ostrovel. Cît privește săpăturile din 1964, ele au avut ca scop secționarea diametrală a Ostrovelului pînă la baza stratului de cultură și s-au oprit la circa 4,75 m adîncime, la apă, fără a atinge însă solul virgin și deci baza stratului de cultură. În paginile ce urmează ne vom ocupa numai despre săpăturile din 1962 și 1963 și de rezultatele lor.

Pentru realizarea planului și avînd în vedere și nevoia de a se cerceta în anii viitori, cel puțin parțial, și straturile inferioare de cultură, am folosit metoda aplicată de noi la Hăbășești (în 1949—1950). Am început deci prin a secționa cvasidiametral așezarea printr-o tranșee de circa 70 × 2 m, orientată NV—SE, și prin alte trei, paralele cu aceasta, de aceeași lărgime și la 2 m una de alta, în zona nord-estică a Ostrovelului; în 1963 am secționat printr-o altă serie de șanțuri, paralele cu cele dinainte, atît porțiunea încă necercetată din zona nord-estică, cît și întreaga zonă sud-vestică a Ostrovelului. De data aceasta șanțurile au fost trasate la 4 m unul de altul, deoarece săpăturile anului precedent dovediseră că resturile locuințelor se întind pe suprafețe destul de mari. Atunci cînd ni s-a părut necesar am trasat însă și șanțuri intermediare de control. Tranșeele și suprafețele săpate în aceste două campanii de lucru pentru degajarea resturilor locuințelor reprezintă în total peste 2000 m<sup>2</sup> și putem afirma cu certitudine că în micile porțiuni rămase nesăpate între diferitele tranșee și suprafețe cercetate de noi nu se mai pot afla resturile nici unei locuințe gumelnițene. Sîntem deci îndreptățiți să considerăm că cercetarea stratului superior al așezării este încheiată și că planul ridicat de noi (fig. 2) este complet <sup>3</sup>.

Rezultatele acestor săpături sînt din toate punctele de vedere multumitoare, observațiile făcute și materialele descoperite fiind numeroase, variate și concludente. Nu vom stăruii însă aici nici asupra descoperirilor puțin numeroase datînd din epoca Latène, nici asupra aceloră mult

<sup>2</sup> Colectivul a fost alcătuit din Vladimir Dumitrescu, responsabil, Hortensia Dumitrescu, Silvia Marinescu-Bilcu, Ersilia Tudor și Barbu Ionescu, directorul Muzeului raional Oltenița.

<sup>3</sup> În campaniile anilor 1962—1963 a fost săpat în întregime și un mic *tell* gumelnițean situat pe teritoriul com. Teiu (rn. Costești, reg. Argeș) de un colectiv condus de Sebastian Morintz.

mai frecvente ale epocii Hallstatt și ale culturii Cernavoda, pe de o parte pentru că ele vor fi studiate și publicate de două dintre membrele colectivului, iar pe de altă parte pentru că scopul acestor pagini este de a schița în linii mari aspectele așezării gumelnițene și ale culturii respective din stratul superior al Ostrovelului. Este suficient să precizăm că resturile

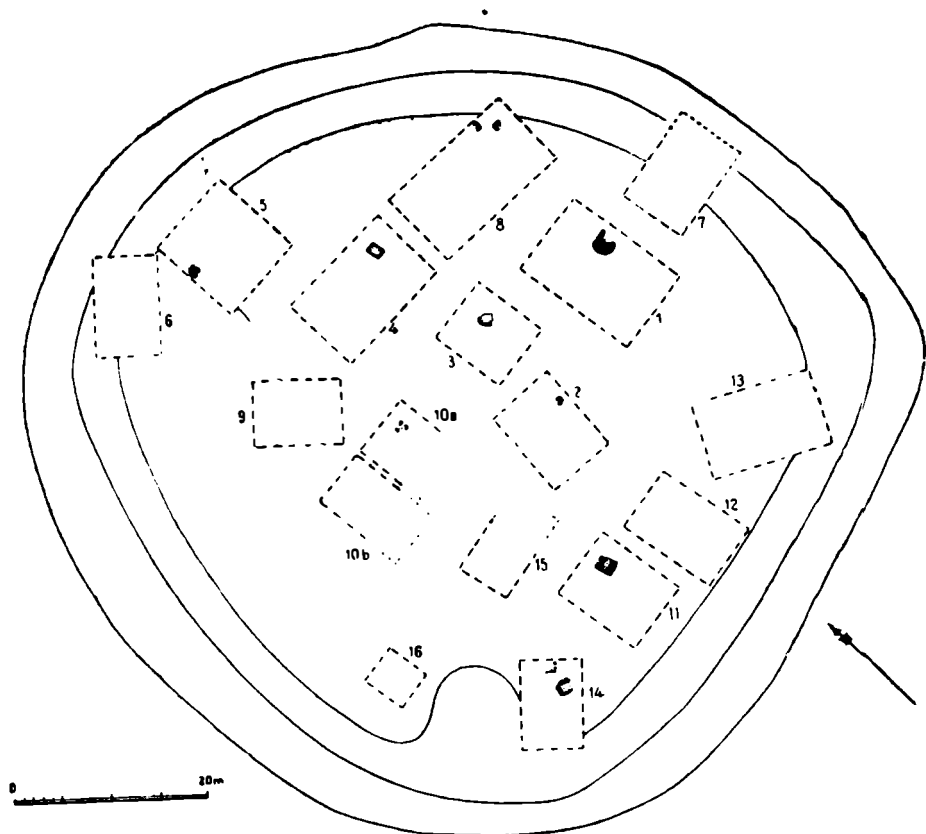


Fig. 2. — Planul Ostrovelului cu locuințele descoperite în stratul superior (Gumelnița B1).

mai târzii nu au constituit nicăieri pe Ostrovel un nivel aparte, bine definit ele reprezentând infiltrații de diferite feluri. Acelea din a doua epocă a fierului sînt puține și cu totul răzlețe; resturile hallstattiene se găsesc aproape exclusiv în numeroase gropi și constituie cea mai bogată recoltă de material ceramic hallstattian de pe teritoriul Munteniei din faza Hallstatt B. Cît privește resturile aparținînd culturii Cernavoda, de asemenea numeroase, ele se aflau împrăștiate în stratul de cultură de deasupra dărîmăturilor locuințelor, printre materialele culturii Gumelnița, găsindu-se uneori (dar numai în rare cazuri) chiar pe bulgării de chirpic ars ai locuințelor. Nu s-au întîlnit resturile nici unei locuințe

care să poată fi atribuită culturii Cernavoda și nici vreo acumulare de materiale, cel puțin în anumite puncte, care să ne dea dreptul să vorbim despre un nivel stratigrafic sau despre complexe aparținând culturii Cernavoda. O dovadă că este vorba de materiale răzlețite o constituie și faptul că nu s-au găsit decât două vase aproape întregi tipice pentru această cultură. Se poate spune deci că nivelul propriu culturii Cernavoda nu a fost reprezentat prin depuneri consistente; fiind cu totul superficial, el a fost distrus înainte de acoperirea Ostrovelului cu un nou strat de pământ. Oricum ar fi, eventualele locuințe ale purtătorilor culturii Cernavoda nu erau de tipul *bordei* (căci atunci gropile lor ar fi fost descoperite) și nici nu au fost distruse de incendiu (în acest ultim caz ar fi trebuit să găsim cenușa și chirpiciul lor ars) <sup>4</sup>.

Planul Ostrovelului cu locuințele din stratul săpat impune de la început o triplă constatare:

1. Distribuția locuințelor nu a avut în vedere un anumit criteriu, neobservându-se nici șiruri, nici grupe sau cercuri de locuințe.

2. Locuințele au fost construite pe cea mai mare parte a așezării, cu excepția unei zone de V, unde nu s-au întâlnit resturile nici unei locuințe; chiar dărîmăturile indicate de noi sub nr.16, prin dimensiunile lor reduse ( $4 \times 4$  m), par să provină mai degrabă de la o construcție-anexă decât de la o locuință propriu-zisă. Iar vatra și celelalte resturi cu totul răzlețe de la N de aceste dărîmături nu indică în nici un caz prezența unei locuințe în această zonă; se poate vorbi despre o vatră deschisă, în aer liber, în legătură cu anumite practici sau ceremonii. Pe de altă parte, pentru existența unei zone libere de locuințe, avînd o suprafață destul de mare în raport cu suprafața totală a Ostrovelului, trebuie căutată o explicație. Fără îndoială, acest lucru nu este ușor, de vreme ce nu știm dacă și în vechime aici era o zonă marginală sau dacă, dimpotrivă, la VNV de ea, în porțiunea eventual distrusă de ape, vor mai fi existat și alte locuințe, și atunci aceasta era o zonă închisă între locuințe. Dacă și în vechime ea a constituit o zonă marginală, neînconjurată din toate părțile de locuințe, s-ar putea presupune că aici erau adăpostite vitele în timpul nopții (și bineînțeles în cursul anotimpurilor mai puțin friguroase). Iar dacă, dimpotrivă, această porțiune a Ostrovelului a fost înconjurată și dinspre vest și NV de locuințe, atunci ea era o zonă interioară și în acest caz pare probabil că era legată de diferitele ceremonii ale comunității.

3. Orientarea locuințelor variază destul de mult, cel puțin în măsura în care resturile diferitelor locuințe ne pot da indicații mai precise în această privință. Într-adevăr, nu chiar întotdeauna dărîmăturile erau destul de compacte și de organic legate și totodată bine despărțite de acelea care puteau fi atribuite unei alte locuințe vecine, pentru a permite în toate cazurile precizarea categorică în privința orientării locuințelor. Totuși, cu unele rezerve și aproximații, se pot da următoarele indicații: Locuințele nr. 1, 3, 5, 11 și 12 erau orientate N-S; locuința nr. 2 era orientată NNE-SSV; locuințele nr. 4, 7 și 8 — E-V; locuințele nr. 6 și 14

<sup>4</sup> Pentru ceramica culturii Cernavoda descoperită la Căscioarele, vezi E. Tudor, *Ceramica aparținând culturii Cernavoda descoperită la Căscioarele* în, *SCIV*, 16, 1965, 3.

--VSV-ENE. În ceea ce privește locuințele nr. 10 a—10 bis și 15, ele fiind într-o bună măsură secționare de săpăturile din 1925, nu putem preciza nici orientarea, nici dimensiunile lor; planurile publicate în raportul asupra săpăturilor din 1925 nu ne îngăduie să facem o racordare perfectă cu resturile acestea. Pare probabil că resturile trecute în plan sub nr. 10 a și 10 bis reprezintă într-adevăr două locuințe, amîndouă orientate aproximativ N-S, căci cele două mase de chirpici ars, deși foarte apropiate, erau totuși separate. Iar resturile locuinței nr. 15 au fost secționare în cea mai mare parte de săpăturile din 1925, așa încît orientarea acesteia a fost, probabil, E-V.

Cu toate că dărîmăturile erau de multe ori răvășite, este sigur că locuințele erau dreptunghiulare și destul de prelungi. Singura excepție o constituie resturile indicate pe plan sub nr.16, care ocupau o zonă aproape pătrată; dar, așa cum am amintit și mai sus, dimensiunile lor reduse ( $4 \times 4$  m) par să arate că trebuie socotite mai degrabă dărîmăturile unei construcții secundare decît ale unei locuințe propriu-zise. Într-adevăr, toate celelalte locuințe ale căror dărîmături nu au fost nici secționare de săpăturile din 1925, nici parțial distruse de ape, au avut dimensiuni mult mai mari; chiar locuința nr. 3, una dintre cele mai mici, avea aproximativ  $8 \times 6,50$  m, în timp ce locuința nr. 1, de exemplu (care de altfel nu este cea mai mare), avea cel puțin  $14 \times 9$  m<sup>5</sup>. Este adevărat că un model de locuință<sup>6</sup> descoperit în 1925 și unul descoperit de noi în 1943 par a indica o formă aproximativ ovală, dar credem că este vorba mai degrabă de o modelare neatentă, căci pe de o parte situația de pe teren, iar pe de altă parte o serie de acoperișuri de modele de locuință dovedesc că forma locuințelor era dreptunghiulară, așa cum arată și modelele schematizate de la Gumelnița și din alte așezări.

Toate aceste locuințe au fost construite la suprafața solului, cu pereții dintr-un schelet de lemne destul de groase, uneori secționare vertical pe mijloc, iar alteori sub formă de blăni groase, ale căror amprunte sînt late și plate. Dar nu este exclusă nici posibilitatea ca în general pereții să fi fost construiți pe tălpici de lemn în care se înfîgeau parii verticali, așa cum s-a presupus mai de mult pentru Cucuteni. Cert este însă că aproape la toate locuințele s-au folosit mulți pari pentru scheletul principal al pereților. Urmele lăsate de nuiile în chirpicul ars sînt mai puțin numeroase. Numai la unele locuințe, și în special la locuința nr.11, s-a putut constata folosirea unei cantități apreciabile de trestii, ale căror amprunte fine și alăturate în chirpicul destul de subțire dovedesc că uneori pereții nu erau prea groși. Pe de altă parte, trebuie menționat că, deși în lutul lipiturilor pereților se observă extrem de numeroase urme de paie, nu s-au găsit totuși amprunte de pleavă.

<sup>5</sup> Trebuie totuși să precizăm că acestea sînt dimensiunile maxime pe care le-au putut avea locuințele de la Căscioarele. Într-adevăr, în lipsa găurilor parilor de susținere a pereților, ca și din pricină că numai în puține locuințe existau platforme interioare, dimensiunile au fost stabilite după întinderea respectivelor mase de chirpic ars, care, firește, nu erau întotdeauna absolut compacte și deci, în unele cazuri, puteau depăși cu puțin întinderea inițial ocupată de locuințele respective.

<sup>6</sup> Gh. Ștefan, *op. cit.*, p. 145 și fig. 22/3.

În ceea ce privește acoperișul însuși, el poate fi reconstituit pe baza elementelor oferite de modelul de locuință păstrat întreg și de câteva fragmente de acoperișuri ale altor modele de locuințe realizate în lut ars, descoperite în acest strat (fig. 3). Toate arată că acoperișurile




Fig. 3. — 3, model de locuință; 1, 2, 4-6, fragmente de acoperișuri.

erau în două ape, cu pantă destul de accentuată: unele dintre fragmente prezintă la ambele capete ale crestei mediane câte două colțuri piezișe, care trebuie interpretate firește drept capetele încrucișate ale căpriorilor. Iar proeminența mică și rotundă de sub acești căpriori încrucișați indică foarte probabil capetele grinzii orizontale (coama) de la creasta acoperișului în două ape. Pe unele fragmente, câteva muchii-caneluri orizontale pe ambele pante indică eventual lemnele fixate în lung peste căpriori. La celelalte fragmente, ca și la exemplarul întreg din 1964, ambele pante sînt crestate fie de caneluri verticale, fie de linii paralele inci-

cefal, aparținând destul de probabil unui individ tânăr. Craniul nr. 2 nu păstra nici maxilarul superior, găsit la câțiva centimetri mai spre NV, cu câțiva dinți încă în alveolele lor. Și acest craniu a fost retezat chiar de la baza cutiei craniene.

Este neîndoielnic că aceste două cranii umane, desprinse de restul corpului prin secționare intenționată chiar de la baza cutiei craniene, au fost îngropate cu un anumit rost magic în apropiere de locul unde urma să fie construită vatra-cuptor și destul de probabil chiar cu prilejul unor practici rituale săvârșite înainte de începerea construirii locuinței însăși. Iar faptul că în cuprinsul celorlalte locuințe degajate în stratul superior al Ostrovelului nu s-a mai descoperit ceva similar s-ar putea explica eventual prin importanța pe care această locuință va fi avut-o în cadrul comunității gentilice de aici<sup>8</sup>. Se știe de altfel că și în alte așezări neolitice de la noi și din alte regiuni s-au găsit cranii izolate printre resturile locuințelor<sup>9</sup>.

În ceea ce privește intrarea în locuințe, ținând seama că la modelele de locuințe, ca și la tortile de capace modelate în formă de locuință, această deschidere se află pe una dintre laturile înguste, trebuie să admitem că și în realitate situația era aceeași, iar întrucât vânturile cele mai reci sînt acelea dinspre NE, este de presupus că intrarea în locuințe se făcea de preferință pe latura îngustă dinspre SE sau SV.

Destul de frecvent s-au descoperit lingă vetre multe greutateți de lut ars. Dar cea mai interesantă descoperire de acest fel este aceea din locuința nr. 4, lingă vatra căreia se aflau peste 100 de greutateți de lut ars, atît prismatice, cît și ovale (fig. 5). În afară de obișnuita gaură din jumătatea superioară, pentru atîrnarea sau legarea greutateții, multe dintre ele au pe bază diferite semne : unele, o simplă gaură centrală, altele o spirală adîncită, alta o cruce ; cîteva au cîte două găuri pe bază și, în sfîrșit, una are pe o față un triunghi cu puncte în interior. Iar pentru a nu mai reveni asupra greutateților de lut ars, amintim aici că și în alte complexe, fie lingă vetre, fie printre dărîmăturile locuinței, s-au găsit piese cu cîte una sau mai multe găuri pe bază și destul de frecvent cu cîte zece găuri dispuse în două șiruri paralele de cîte cinci. De asemenea, s-au mai găsit și alte exemplare cu triunghiul incizat pe una dintre fețe, iar un exemplar are un semicerc cu arcul în jos. Majoritatea greutateților sînt însă lipsite de asemenea semne. Pe de altă parte, deși în ultima vreme predomina părerea că aceste greutateți trebuie puse în legătură cu războiul de țesut, numărul lor mare și prezența lor în toate locuințele acestei așezări situate în mijlocul apelor bogate în pește, ne îndreptățesc să admitem că cel puțin unele dintre ele erau folosite sigur ca greutateți de plasă. De altfel impunătoarea grămadă de peste 100 de greutateți de plasă de lingă vatra locuinței nr. 4 nu putea folosi la un singur război de țesut și nici nu avem motive s-o considerăm ca un „depozit”. În orice caz putem spune că în stratul superior de la Căscioarele se aflau circa 300—400 de greutateți

<sup>8</sup> În săpăturile din 1964, sub chirpiciul ars al unei locuințe dintr-un strat mai vechi, s-a găsit alt craniu uman, de asemenea fără vertebre.

<sup>9</sup> În privința acestei practici, vezi discuția și datele la H. Dumitrescu, *Deux nouvelles tombes cuculéniennes à rite magique découvertes à Traian*, în *Dacia*, N.S., II, 1958, p. 407—423.

de lut ars, dintre care câteva de dimensiuni mult mai mari; acestea din urmă foloseau, probabil, pentru fixat frigările deasupra vetrelor.

În fiecare locuință erau mai multe rîșnițe de piatră, unele situate în imediata apropiere a vetrelor respective; cele mai multe erau sparte și chiar calcinate în urma incendiului. Unele erau destul de mari și de puternic alveolate, iar altele mai mici sau mai plate.




Fig. 5. — Vatra cu greutatele de lut ars din locuința nr. 4.

În afară de scoicile și de melcii găsiți răsleți în diferitele puncte ale săpăturii, în două-trei cazuri am descoperit și grămezi de scoici și mai ales de melci (*Helix-pomatia*). În două locuințe (nr. 2 și 4) s-a găsit câte o grămadă de arșice de porc, unele dintre ele șlefuite, precum și arșice de vită.

În sfârșit, înainte de a ne referi foarte pe scurt la diferitele categorii ale bogatului inventar de unelte, arme, podoabe și statuete descoperite în stratul superior de la Căscioarele, trebuie să menționăm în chip special o descoperire făcută la locuința nr. 2, care constituie, după câte știu, un lucru cu totul nou în cuprinsul săpăturilor executate pînă în prezent în vreo așezare neolitică de la noi din țară. Este vorba de descoperirea unui mic atelier pentru lucrarea topoarelor de silex. Cam în mijlocul locuinței și, bineînțeles, sub dărîmăturile pereților, în pămîntul ce reprezenta nivelul interior, s-au găsit 14 topoare de silex, 13 nuclee, 4 percutoare și peste 60 de spărturi mari de silex, în timp ce nu s-au găsit decît două lame obișnuite. Chiar numai numărul mare al topoarelor și al nucleelor într-o singură locuință ne-ar îndreptăți să presupunem aici existența unui atelier, cu atît mai mult cu cît în cuprinsul celorlalte locuințe (cu

excepția locuinței nr. 8, foarte mare, unde s-au găsit *răzlețe* vreo 7—8 topoare) nu s-au descoperit decât câte 1—2 sau cel mult 3 topoare de silex și niciodată grupate unele lângă altele. Iar prezența celor peste 60 de spărturi mari de silex, din care în schimb am găsit foarte puține în tot restul așezării, ca și a celor 4 percutoare, dovedește caracterul de atelier al acestui complex. Descoperirea, în 1960, în așezarea eponimă de la Gumelnița, a unui mare calup de silex de formă paralelipipedică<sup>10</sup>, ne arată în ce fel se aducea de peste Dunăre „materia primă”.

În ceea ce privește detaliile asupra tehnicii de lucru și a formelor topoarelor din acest atelier nu stăruim aici<sup>11</sup>.

Pornind de la constatările din cursul săpăturilor, n-am putea spune că diferitele obiecte de inventar casnic se aflau întotdeauna dispuse după anumite criterii în interiorul locuințelor.

Marile vase pentru provizii (sau pentru apă) nu lipseau din nici o locuință, locul lor fiind în general pe laturi, probabil de-a lungul pereților. Poziția unora dintre chiupurile sparte, ale căror fragmente zăceau mai degrabă *pe* chirpici decât *sub* chirpici, arată că cel puțin unele dintre ele erau păstrate în afara locuințelor, lângă unul dintre pereți; în acest sens pledează și câteva chiupuri descoperite cu totul în afara dărîmăturilor, dintre care cel puțin unul (lângă locuința nr. 2) fusese parțial îngropat intenționat în pământ.

Despre celelalte vase se poate spune că în unele cazuri se aflau lângă vetre și alteori de-a lungul pereților locuințelor.

În legătură cu marele număr de vase aflate uneori pe o porțiune relativ mică a unei locuințe, cea mai semnificativă descoperire a fost făcută în preajma și mai ales în apropierea vetrei locuinței nr. 8, unde o suprafață de câțiva metri pătrați era literalmente acoperită de spărturile unor vase mici și mari, grămădite unele peste altele, și de vase întregi, uneori aflate chiar unele în altele, găsite printre și sub bucățile de chirpici ars ale pereților dărîmați. La degajare am constatat că aici se aflaseră cel puțin 20—25 de vase diferite, între care și chiupuri mari. În apropierea aceleiași zone și în bună parte chiar sub unele dintre vasele sparte și împrăștiate aici, s-a descoperit o mare grămadă de oase de animale, printre care se aflau și patru unelte de corn de cerb, ca și alte coarne de cerb, unele cu început de prelucrare, indicii care ne dau dreptul să credem că în această locuință s-au lucrat unelte de cerb. Una dintre piesele descoperite aici — un brăzdar de plug primitiv — este de altfel de o importanță deosebită, așa încît vom reveni asupra ei mai jos.

Tot în această locuință s-au degajat două piese alăturate — la prima vedere două vase înalte dar răsturnate, dintre care unul cu „torți” pornind de pe buză —, iar lângă ele un scaun-tron de lut ars, cu rezemătoare aproximativ pentagonală. La demontarea dărîmăturilor am putut constata că cele două „vase” nu sînt altceva decât două mari statuete de tip tesalian, fără cap.

<sup>10</sup> Vezi raportul nostru (inedit) asupra săpăturilor din 1960 de la Gumelnița.

<sup>11</sup> Aceste aspecte au fost discutate de către Silvia Marinescu-Bilcu în articolul *Un „atelier” néolithique pour la taille des haches en silex*, în *AR*, XVII, 1965, 1, p. 48—53, fig. 29—31.



Faptul că și în altă locuință (nr. 3), spre colțul ei de N, am găsit împreună un askos-rață, o statueta zoomorfă, trei scăunele cu spetează și cu cîte patru picioare, plus o mărgea de lut și văscioare sparte ne determină să credem că asemenea piese în legătură cu cultul erau, cel puțin în unele cazuri, păstrate împreună în anumite locuri ale locuințelor, și numai răvășirea adesea excesivă a resturilor nu ne-a dat posibilitatea să facem observații mai concludente în această privință.

Uneltele de producție — de silex, de piatră șlefuită, de os și de corn de cerb, precum și de lut ars — sînt destul de numeroase și relativ comune, dar nu este cazul să le descriem aici. Menționăm însă că uneltele de silex, o dată cu care trebuie să amintim și virfurile de săgeți de silex, sînt proporțional mai puține decît acelea recoltate pe suprafețe similare în așezarea eponimă de la Gumelnița.

Se cuvine însă să amintim că printre uneltele de corn de cerb, alături de multele harpune și de obișnuitele „săpăligi” (dintre care, de altfel, unele sînt prea subțiri și prea mici pentru a fi slujit cu adevărat la cultivarea pămîntului), s-a găsit un interesant *brăzdar de plug* primitiv. El dovedește că triburile gumelnițene din faza respectivă cunoșteau și foloseau un plug primitiv de lemn, lung de circa 35 cm, cu o gaură dreptunghiulară străpunsă lateral la cîteva cm de capătul superior, așa încît în nici un caz nu era făcută pentru fixarea unei „cozi” cu ajutorul căreia unealta să fie folosită drept săpăligă. Partea inferioară, constituită de o ramură piezișă a cornului, este destul de ascuțită și de șlefuită, indicînd o oarecare folosire. La punctul de bifurcație se află ciotul unei alte ramuri, probabil chiar aceea principală intenționat retezată, iar în mijlocul acestei zone de bifurcație a fost începută o nouă gaură, tot laterală<sup>12</sup>. Ținînd seama de șlefuirea de uzură mai înainte amintită, este probabil că această unealtă fusese deja folosită. În orice caz, fiind vorba cu siguranță de un brăzdar de plug, rezultă că postulatul nostru mai vechi, potrivit căruia cel puțin în neoliticul tîrziu triburile de pe teritoriul patriei noastre cunoșteau plugul primitiv și deci trecuseră la etapa agriculturii primitive, depășind-o pe aceea a simplei cultivări a plantelor cu săpăliga, capătă o confirmare sigură.

Destul de puține, judecînd după întinderea săpată, sînt uneltele de aramă, în general sule în patru muchii.

Dintre obiectele în legătură cu practicile magice și de cult sînt de amintit în primul rînd statuetele, deopotrivă de numeroase cele antropomorfe ca și cele zoomorfe. Marea majoritate a celor dintii sînt lucrate din lut ars și mai puține din os, în timp ce acelea zoomorfe sînt exclusiv de lut ars. Și într-un caz, și în celălalt, piesele primitiv realizate se întîlnesc alături de acele mai atent modelate, deși redarea este de cele mai multe ori schematizată. Este vorba de cîteva tipuri principale care se repetă. În ceea ce privește statuetele antropomorfe, toate feminine, unele au avut cel puțin 20 cm înălțime, dar altele abia 5—6 cm. O bună

<sup>12</sup> Descrierea și studierea acestei plese au fost făcute de noi, în colaborare cu T. Bănățeanu, în articolul *À propos d'un soc de charrue primitive, en bois de cerf, découvert dans la station néolithique de Cascioarele*, în *Dacia*, N. S., IX, 1965 (sub tipar).

parte dintre cele mai mari au fost lucrate din două jumătăți longitudinale, sudate apoi împreună. Altele fac parte din tipul cu „rochie-clopot”, deci goale în interior; câteva au fost reprezentate șezând și, în sfârșit, trei piese aparțin tipului tesalian, două dintre ele fiind cele mai mari descoperite pînă acum în cadrul culturii Gumelnița. Ele confirmă încetățenirea acestui tip în faza ultimă a culturii Gumelnița, pînă acum încă neconstatat într-o etapă anterioară. Statuetele de os aparțin la două dintre tipurile cunoscute: tipul plat, cu creștături laterale pentru indicarea diferitelor părți ale corpului (cap, bust, jumătatea inferioară), cu puncte și linii incizate, precum și tipul prismatic, foarte schematizat.

Majoritatea statuetelor zoomorfe reprezintă cornute, foarte adesea masculi. O particularitate întilnită la câteva exemplare este constituită de un corn pe spinare (în afară de cele două coarne normale), întors spre ceafă, curiozitate pe care, firește, nu o putem pune în legătură cu realitatea reprezentată, ci mai degrabă cu unele manifestări de ordin magic. Pe lângă acestea s-a găsit o statueta întreagă în formă de arici, cu corpul acoperit de țepi redați sub forma unor mici proeminențe.

În sfârșit, amintim și câteva statuete de păsări, cunoscute și mai înainte în mediul gumelnițean.

Tot în legătură cu practicile magice și de cult sînt de menționat câteva mici vase antropomorfe, avînd în interiorul corpului una sau mai multe pietricele, precum și unele vase zoomorfe, fie întregi, fie fragmentare. Cea mai importantă dintre primele este fără îndoială jumătatea inferioară a unui vas antropomorf *cucutenian*, pictat în alb și roșu, din pastă specifică cucuteniană și avînd, în linii generale, o formă cunoscută în faza Cucuteni A (exemplare la Hăbășești<sup>13</sup>, Izvoare<sup>14</sup> etc.), dar și în faza Cucuteni B<sup>15</sup>, chiar dacă partea inferioară a corpului a fost realizată din două jumătăți sudate, manieră obișnuită pentru statuete, nu pentru vase. Fiind vorba cu siguranță de o piesă adusă la Căscioarele din aria culturii Cucuteni prin schimbul intertribal, acest vas fragmentar confirmă sincronismul parțial dintre Gumelnița B și Cucuteni A, asupra căruia vom reveni pe scurt în partea finală a acestui articol.

În ceea ce privește vasele zoomorfe s-au descoperit câteva fragmente de patrupeze. Alături de ele, două vase întregi reprezintă păsări modelate fără cap, locul acestuia fiind luat de gura recipientului.

O serie de *rithona* de diferite dimensiuni sînt de pus tot în legătură cu cultul; cel mai reprezentativ exemplar este în același timp și cel mai mare și mai frumos dintre cele cunoscute pînă acum în cadrul culturii Gumelnița.

În aceeași categorie a pieselor de cult trebuie înglobate diferitele mese-altare cu cîte patru picioare, cu sau fără gaură centrală, un *phallus* de lut ars, precum și un corn de consacrație de mici dimensiuni. După descoperirile recente din Anatolia, unde s-au găsit locuințe și sanctuare

<sup>13</sup> Vladimir Dumitrescu și colaboratori, *Hăbășești. Monografie arheologică*, București, 1954, pl. C IX/15.

<sup>14</sup> Radu Vulpe, *Izvoare*, București, 1957, p. 133 și fig. 106/2 și 107.

<sup>15</sup> H. Schmidt, *Cucuteni*, pl. 34/5 a—b (descriș drept figurină, dar evident vas antropomorf).

cu numeroase coarne de consacrație de dimensiuni mari, dar de aceeași formă cu cele gumelnițene, datînd din neoliticul și chalcoliticul anatolian (adică din milenii VII-VI î.e.n.)<sup>16</sup>, este probabil că apariția acestor piese în cultura Gumelnița nu mai trebuie pusă în legătură exclusiv cu coarnele de consacrație din Egeea, cum am socotit noi înșine pe vremuri<sup>17</sup>, ci în primul rînd cu acelea, mult mai vechi, din Anatolia.

S-a găsit și un număr impresionant de scăunele de lut ars de diferite forme, unele cu patru picioare și cu rezemătoare înaltă, de formă relativ pentagonală (fie plină, fie găurită) și altele ca un fel de fotolii fără picioare și cu rezemătoare mică. Un detaliu neobișnuit îl constituie o pernă-sul lîngă rezemătoarea unora dintre exemplare, detaliu care dă acestor piese un aer ciudat de...modern.

Ceramica stratului superior de la Căscioarele merită, firește, un studiu mult mai detaliat decît mențiunile cu totul sumare care se pot face aici, căci de data aceasta avem posibilitatea să determinăm cu precizie toate particularitățile ceramicii din faza respectivă a culturii Gumelnița, cunoscută pînă acum incomplet. Dar studierea detaliată a întregului material ceramic din stratul superior de la Căscioarele este în funcție de restaurarea tuturor vaselor descoperite, pentru a putea cunoaște întreaga gamă de forme, iar această operație cere timp destul de îndelungat. De aceea ne mulțumim deocamdată cu o serie de indicații de ordin general privind tehnica, formele principale și decorul.

Putem vorbi, în genere, de trei specii ceramice: una fină (chiar foarte fină), alta îngrijită și alta relativ grosolană, deși, firește, există exemplare care s-ar cere încadrate în categorii intermediare. Majoritatea olăriei pare a face parte din specia îngrijită, după care urmează imediat specia relativ grosolană, categoria fină fiind reprezentată prin exemplare proporțional mai puțin numeroase.

Formele sînt mai ales cele comune culturii Gumelnița tîrzie: străchini, străchini cu picior, castroane bitronconice, vase piriforme mici și mari, inclusiv chiupuri, vîscicare cu două tortițe specifice așezării Căscioarele, borcane, capace etc. Decorul este mai ales reliefat, incizat și în barbotină, dar ru lipsește nici pictura cu grafit (foarte rară totuși) și chiar pictura cu alb. Urele vîscioare sînt decorate cu zigzaguri albe verticale trasate pe învelișul brun-roșcat și lustruit, manieră cunoscută la Căscioarele și din săpăturile de acum aproape 40 de ani<sup>18</sup>. În schimb, fragmentele cu urme de pictură roșie sînt mult mai puține.

★

Săpăturile din anii 1962 și 1963 de la Căscioarele ne-au procurat o serie de observații ce pot fi considerate definitive pentru cunoașterea

<sup>16</sup> Dintre descoperirile mai importante de acest fel, le amintim pe acelea de la Beycesultan (S. Lloyd și J. Mellaart, *Beycesultan Excavations*, în *Anatolian Studies*, VIII, 1958, p. 93 și urm.) și de la Catal Hüyük (J. Mellaart, *Excavations at Catal Hüyük*, 1962, în *Anatolian Studies*, XIII, 1963, p. 43 și urm.), unde s-au găsit chiar crani și coarne de taur fixate în pereți etc.

<sup>17</sup> Vladimir Dumitrescu, *Fouilles de Gumelnița*, în *Dacia*, II, 1925, p. 29-103; v. p. 91-92.

<sup>18</sup> Gh. Ștefan, *op. cit.*, fig. 27/48.

și înțelegerea unora dintre aspectele majore ale unei anumite faze a culturii Gumelnița, tocmai datorită caracterului exhaustiv al acestor săpături. Chiar dacă nu ar fi vorba decât de obținerea primului plan complet al distribuirii locuințelor într-o așezare gumelnițeană, atîta cît a rezistat încercărilor vremurilor de-a lungul a peste patru milenii, și tot este un rezultat major, care n-a fost pînă acum obținut nici în România nici în Bulgaria — țările pe teritoriul cărora s-a născut, s-a răspîndit, a evoluat și apoi s-a destrămat cultura Gumelnița.

Totodată săpăturile acestea exhaustive ne-au pus în situația de a recolta și studia un material arheologic imens și în același timp *reprezentînd cea mai mare parte a resturilor stratului respectiv*, așa încît concluziile obținute pe baza diferitelor observații și a studierii tuturor categoriilor de materiale capătă o altă pondere în imaginea de ansamblu, ca și în aceea de detalii pe care ne-o putem face despre cultura Gumelnița într-una dintre etapele sale tîrzii.

Alături de planul distribuirii locuințelor, în fapt planul micului sat neolitic de pe Ostrovel, avem acum date concrete asupra celor mai multe dintre aspectele problemei locuințelor înseși : forma, dimensiunile, materialele de construcție, unele dintre amenajările interioare etc. Socotim deosebit de importantă constatarea certă a existenței unor locuințe cu platformă interioară de lut ars ; aceste platforme, chiar dacă se deosebesc de acelea cucuteniene prin lipsa birnelor de sub stratul de lut ars, pot fi trecute în aceeași mare familie a unor locuințe de factură superioară, indicînd și ele un nivel ridicat al condițiilor de viață materială a triburilor neolitice tîrzii de la Dunăre. Observațiile și constatările de la Căscioarele nu mai sînt de altfel izolate, deoarece de curînd cercetătoarea sovietică E. Cerniș de la Moscova ne-a comunicat că în așezarea gumelnițeană de pe malul lacului Bolgrad, de la E de Prut, a descoperit locuințe cu platforme pe care le numește direct „tripoliene”. Iar descoperirea recentă, în Serbia, a unor locuințe cu platforme de lut construite pe lemne, într-o așezare datînd din faza tîrzie a culturii Vinča<sup>19</sup>, dovedește și ea că acest sistem de construcții nu constituia un bun exclusiv al culturii Cucuteni-Tripolie, ci tinde a reprezenta o caracteristică a neoliticului sud-est european, cel puțin în unele regiuni, pentru unele culturi și în anumite etape.

În aprecierile de ordin general asupra culturii Gumelnița în această fază tîrzie trebuie să se acorde ponderea cuvenită acestor constatări, mai ales că nivelul ridicat de dezvoltare al triburilor creatoare ale acestei culturi nu a fost suficient subliniat.

Numărul mare al obiectelor de tot felul — unelte de producție, arme de vînătoare și, desigur, de luptă, obiecte de podoabă și de cult și mai ales ceramica și totodată calitatea superioară a multora dintre acestea — vine în sprijinul aceleiași concluzii. Iar legăturile cu lumea inconjurătoare, exprimate chiar prin descoperirea unei piese aparținînd altei culturi și adusă din regiuni situate la sute de kilometri depărtare, legături care se reflectă de altfel și într-o serie de produse locale ce nu

<sup>19</sup> Borislav Iovanovici și Iovana Glisic, *Station énéolithique dans la localité de Kormandin près de Iacovo*, în *Starinar*, N.S., XI, 1960, p. 113—142.

pot fi explicate firesc decât numai în felul acesta, ne vor da posibilitatea adâncirii unor serii de probleme legate atât de viața materială a acestor populații, cât și de gândurile și de credințele lor, deci de unele aspecte ale suprastructurii.

În ceea ce privește una dintre ocupațiile principale ale locuitorilor așezării gumelnițene de pe Ostrovel, convingerea noastră, exprimată acum un deceniu și jumătate și potrivit căreia triburile neolitice de pe teritoriul României trecuseră, cel puțin în etapa finală a neoliticului, la agricultura primitivă cu plugul de lemn și depășiseră etapa cultivării primitive a plantelor cu săpăliga<sup>20</sup>, a căpătat acum o confirmare cu totul convingătoare; brăzdarul de plug din corn de cerb, de care am amintit, este o dovadă mai grăitoare decât orice alte argumente. De altfel ni se pare că în această problemă nu s-a ținut seama de faptul că triburile neolitice de la nordul și de la sudul Dunării și din restul Balcanilor, în permanent și direct contact cu lumea mai înaintată a Asiei Anterioare, nu puteau să nu fi simțit influența acesteia și în domeniul unor unelte esențiale de producție. Poate chiar unele dintre „săpăligile” de corn de cerb erau și ele adaptate unor pluguri primitive, dar înainte de toate trebuie să admitem și existența unor asemenea pluguri realizate numai din lemn, cu care se putea ara pământul înmuat după topirea zăpezilor sau după primele ploii mai bogate de primăvară. Aceasta readuce din nou în discuție problema stadiului dezvoltării societății primitive a triburilor gumelnițene la nivelul stratului superior al așezării de pe Ostrovel. Părerea noastră este că locuințele descoperite aici trebuie atribuite unor familii-perechi, în cadrul cărora însă bărbatul căpătase sau cel puțin începuse să capete un rol mai însemnat, și că ne aflăm în etapa de început a patriarhatului, știut fiind că agricultura cu plugul este una dintre trăsăturile caracteristice ale patriarhatului.

Creșterea animalelor domestice nu pare să fi avut un loc hotărîtor în economia comunității gentilice de la Căscioarele, căci din cifrele studiului oaselor descoperite în cuprinsul locuințelor, *printre dărîmăturile acestora și imediat sub ele*, rezultă că animalele *sigur* domestice nu reprezentau decât ceva mai puțin de o cincime (17,9%) din totalul resturilor osoase.

Procentele pe care le dăm aici și considerațiile pe care le facem în legătură cu această problemă au în vedere toate *numai* oasele descoperite în acest context; toate celelalte oase găsite în pământul care acoperea resturile locuințelor nu au fost luate aici în considerație, tocmai pentru că ele pot aparține și unei perioade *posterioare* așezării gumelnițene. Pe de altă parte, oasele de cal, reprezentînd circa 10,2% din resturile osteologice descoperite în cuprinsul locuințelor, sînt atribuite deocamdată în chip global, dar provizoriu, speciilor sălbatice, dar, așa cum a remarcat Al. Bolomey, care le studiază și care ne-a comunicat toate aceste date, un procent așa de ridicat de cai sălbatici într-o regiune de baltă și de pădure nu pare firesc. În fruntea tuturor animalelor domestice se situează boul, reprezentînd 43,1% din totalul resturilor osoase de animale domestice.

<sup>20</sup> Vladimir Dumitrescu și colaboratori, *Hăbășești*, p. 505.

După el vine căinele (36,5%) și apoi porcul (13,3%), ovicaprinele ocupînd ultimul loc (7,05%). Menționăm însă că un număr foarte mare de oase de porc au fost clasate ca *suidae incertae* și nu au fost introduse în statistica procentuală, deoarece aparțin unor indivizi tineri sau foarte tineri sau reprezintă fragmente foarte mici, pentru care nu se poate preciza dacă provin de la porci domestici sau de la mistreți.

Numărul mare al oaselor de animale sălbatice, reprezentînd 81,9% din total, nu poate surprinde, căci pădurea și balta vecină ofereau condiții dintre cele mai adecvate înmulțirii și totodată vînării lor. Surprinzător ni se pare însă procentul foarte ridicat al oaselor de cerb (59,4% din oasele de animale sălbatice și peste 40% din totalul oaselor descoperite în acest nivel!), în cadrul cărora va trebui făcută în viitor operația de separare a numărului fragmentelor de coarne — care puteau proveni de la coarnele lepădate și nu neapărat de la animale vîinate — și al celorlalte părți ale scheletului. De asemenea mare ni se pare procentul boilor sălbatici (*Bos primigenius* BOJ), care trece de 9%. Alte specii sălbatice identificate sînt: lupul, vulpea, bursucul, jderul, castorul și iepurele, dintre acestea castorul ocupînd primul loc. Cît privește oasele de pești, cu toate că am căutat să adunăm și cele mai mici resturi, este evident că totalul obținut nu poate fi considerat concludent pentru determinarea ponderii pescuitului în așezarea neolitică tîrzie de pe Ostrovel, deoarece foarte multe oase subțiri au putrezit. Este totuși semnificativ că cele păstrate reprezintă mai mult de 10% din totalul oaselor. Și este sigur că pescuitul a constituit una dintre cele mai de seamă surse de hrană, dacă nu chiar cea mai importantă. Oasele de păsări și de broaște țestoase sînt puține, dar scoicile și melcii sînt în număr foarte mare.



Întorcîndu-ne într-o oarecare măsură înapoi, trebuie să ne întrebăm dacă vreunea dintre locuințele descoperite i s-ar putea atribui și alt rol în viața comunității neolitice de pe Ostrovel. Dar datele obținute în cursul săpăturilor noastre nu ne îngăduie un răspuns sigur. Ne-am putea gîndi în această privință la trei dintre locuințe, judecînd după dimensiunile lor și după felul cum erau amenajate. Locuința nr. 8 se impune prin dimensiunile și prin materialele pe care le cuprindea, în timp ce locuința nr. 1 și, într-o anumită măsură, locuința nr. 11 atrag atenția prin amenajarea lor interioară (platformă, cuptor), pe cînd, dimpotrivă, materialele aflate în cuprinsul lor nu pot rivaliza nici pe departe cu acelea din locuința nr. 8. Dar acest fapt nu poate fi socotit hotărîtor, deoarece este vorba de locuințe cu platformă de pe care resturile au fost mai ușor împrăștiate, mai ales cînd dărîmăturile peretilor nu au fost prea consistente.

Dacă totuși ar trebui neapărat să ne pronunțăm în această privință, ar trebui să alegem între locuințele nr. 8 și nr. 1. Atît prin dimensiunile ei, cît și prin complexele descoperite în interior, locuința nr. 8 ar putea fi considerată cea mai reprezentativă dintre toate, dacă sub platforma locuinței nr. 1 n-am fi găsit cele două crani umane, a căror îngropare ar putea indica practici magice nu numai în legătură cu locuința aceasta, ci legate de rostul acestei locuințe în cadrul comunității gentilice de pe Ostrovel.

O altă problemă este aceea a încadrării culturale mai strinse a așezării din ultimul strat gumelnițean de pe Ostrovel. În paginile precedente am evitat să ne referim la una sau alta dintre fazele de dezvoltare ale culturii Gumelnița. Căci datorită condițiilor în care s-au săpat pînă acum diferitele așezări gumelnițene, ca și faptului că în genere nu avem decît rapoarte preliminare destul de sumare chiar în puținele cazuri cînd s-au făcut săpături mai ample, precizarea caracterelor specifice fiecărei faze a culturii Gumelnița și implicit a deosebirilor esențiale între aceste faze nu ni se pare întotdeauna suficient de nuanțată. Este drept că deosebirile dintre ceea ce s-a numit faza Gumelnița A1 și faza Gumelnița A2 sînt destul de bine conturate. În schimb, dintre deosebirile pe care le-am stabilit noi înșine acum aproape 40 de ani între faza Gumelnița A (respectiv A2=II) și Gumelnița B (III)<sup>21</sup>, unele s-au dovedit ulterior numai relativ valabile. Atunci am socotit că pictura cu grafit este specifică fazei Gumelnița A și nu se mai întilnește în faza B, dar ulterior s-a constatat că ea se păstrează în faza B. Pe de altă parte, în cursul săpăturilor de la Jilava nu s-au găsit decît două-trei fragmente decorate cu grafit, ceea ce a dus la concluzia că în etapa cu adevărat finală a culturii Gumelnița s-a renunțat aproape cu totul la pictura cu grafit.

S-a încercat apoi<sup>22</sup> o dizolvare totală a fazei Gumelnița B, postulîndu-se o etapă Gumelnița C, căreia i s-a atribuit în special ceramica canelată, și s-a construit o etapă Gumelnița D, pe baza unei serii restrînse de materiale ceramice care apăreau străine față de acelea specifice gumelnițene. Analizînd însă faptele în lumina tuturor datelor cunoscute, este evident că așa-zisa etapă Gumelnița C nu are vreun temei, tocmai pentru că ceramica cu caneluri care ar fi caracterizat-o este cu totul specifică aceleiași faze a culturii Gumelnița în care apar și celelalte elemente considerate caracteristice fazei B. Cît privește ceramica grupei D (sau a „orizontului Gumelnița IV”), noi credem că ea nu reprezintă o etapă de dezvoltare a culturii Gumelnița; această grupă poate fi considerată drept o apariție datorată influenței culturii Cernavoda în timpul dăinuirii fazei Gumelnița B (III) sau chiar atribuită unor infiltrații sporadice, posteriore culturii Gumelnița și aparținînd locuirii mai mult sau mai puțin trecătoare a unor triburi ale culturii Cernavoda. Nu cunoaștem nici o așezare în care să existe un strat conținînd *exclusiv* astfel de ceramică și deci care să poată reprezenta o etapă (sau un „orizont”) de sine stătătoare a culturii Gumelnița, ceea ce ne îndreptățește să optăm pentru prima ipoteză: de aceea socotim că faza Gumelnița D (IV) nu trebuie să mai figureze în *periodizarea* acestei culturi, fiind vorba de o simplă categorie ceramică.

Întorcîndu-ne la caracteristicile fazei Gumelnița B (III), constatăm că la Tangîru și la Petru Rareș pictura cu grafit este foarte rară și degenerată<sup>23</sup>; pe de altă parte, lucru și mai important, autorul săpăturilor din

<sup>21</sup> Vladimir Dumitrescu, *Fouilles de Gumelnița, loc. cit.*

<sup>22</sup> Ion Nestor, *Zur Stellung Cernavoda's in der rumänischen Jungsteinzeit*, în *Schuchhardt-Festschrift*, Berlin, 1940.

<sup>23</sup> D. Berciu, *Contribuții la problemele neoliticului în România în lumina noilor cercetări*, Biblioteca de Arheologie, V, București, 1961, p. 467.

aceste două așezări socotește că pînă și decorul în barbotină organizată aproape a dispărut<sup>24</sup>, iar pictura cu alb sau roșu nici nu mai este menționată în ultima fază gumelnițeană a acestor două așezări. Ținînd seama de caracterul predominant de sondaje stratigrafice al acestor săpături, ar fi totuși posibil să se fi folosit și pictura pentru ornamentarea ceramicii stratului superior al celor două așezări menționate. Cu atît mai mult cu cît recent în stratul superior al așezării eponime Gumelnița s-au găsit vase decorate cu grafit și pictate cu roșu și alb. Și în ceea ce privește formele ceramice, tot numai studiul detaliat al olăriei stratului superior de la Căscioarele și comparații complete cu tot ceea ce se cunoaște din celelalte faze ale culturii Gumelnița va putea duce la precizarea caracteristicilor absolut specifice fiecărei faze.

Totuși, ținînd seama de ceea ce se cunoaște pînă acum, ca și de descoperirile de pe Ostrovel, putem încadra stratul superior al acestei ultime așezări chiar la începutul fazei Gumelnița B (III), după cum de altfel aceleiași prime etape a acestei ultime faze trebuie să-i atribuim și stratul superior din așezarea eponimă de lîngă Oltenița. Piese de cucuteniene de stil A dezvoltat, descoperite atît la Căscioarele, cît și la Gumelnița<sup>25</sup>, dovedesc sincronismul indiscutabil dintre această etapă de început a fazei Gumelnița B(III) și o etapă relativ înaintată a fazei Cucuteni A (după părerea noastră etapa A3), confirmînd descoperirile mai vechi de la Brăilița. Totodată, aceasta ne dă posibilitatea să situăm începuturile pătrunderii culturii Cernavoda în Muntenia într-o perioadă destul de timpurie, între altele și pentru că etapa finală a fazei Gumelnița B (B2=III2) este deocamdată reprezentată prin destul de puține descoperiri și așezări.

Cît privește datarea absolută, nu avem încă nici un element care să ne permită să reluăm aici discutarea acestei probleme; cu toată amploarea săpăturilor noastre, nu am descoperit în stratul superior de la Căscioarele decît cîteva grăunțe calcinate de grîu, cu totul răzlețe, neconcludente în ceea ce privește apartenența stratigrafică și în același timp insuficiente pentru o examinare a lor pe baza radiocarbonului. De aceea ne mulțumim să socotim că așezarea stratului superior de pe Ostrovel trebuie datată în a doua jumătate a mileniului III î.e.n., renunțînd pentru moment la alte precizări<sup>26</sup>.

Oricum ar fi însă, pentru cunoașterea mai aprofundată a culturii Gumelnița și mai ales pentru a avea posibilitatea să supunem unei discuții critice documentate tot ceea ce s-a spus în legătură cu periodizarea acestei culturi, credem că rezultatele de pînă acum de la Căscioarele impun continuarea săpăturilor de aici pe o scară întinsă, pentru a se dezveli o porțiune cît mai mare și din depunerile straturilor inferioare ale așezării.

VLADIMIR DUMITRESCU

<sup>24</sup> D. Berciu, *Contribuții la problemele neoliticului în România*, loc. cit.

<sup>25</sup> Vladimir Dumitrescu, *Considérations et données nouvelles sur le problème du synchronisme des civilisations Cucuteni et Gumelnița*, în *Dacia*, N.S., VIII, 1964, p. 53 și urm.

<sup>26</sup> În săpăturile din 1964 am găsit foarte mult cărbune de lemn în diferitele straturi și niveluri inferioare, care vor putea folosi la datarea mai circumstanțiată a acestora.



## ОСНОВНЫЕ РЕЗУЛЬТАТЫ ПЕРВЫХ ДВУХ АРХЕОЛОГИЧЕСКИХ КАМПАНИЙ В ПОЗДНЕНЕОЛИТИЧЕСКОМ ПОСЕЛЕНИИ ИЗ КЭСЧИОАРЕЛЕ

### РЕЗЮМЕ

Во время раскопок 1962—1963 гг. в неолитическом поселении на острове «Островел» около деревни Касчиоареле были полностью вскрыты остатки целого культурного слоя, относящегося к одному из последних этапов неолитической культуры Гумельница. В слое земли, отложившейся поверх слоев неолитического поселения, были найдены и более поздние спорадические остатки: керамические фрагменты, относящиеся к довольно древнему этапу культуры Чернавода, бытовавшей в переходный период от неолита к эпохе бронзы; ямы, заполненные гальштатской керамикой и незначительное количество гето-дакийских предметов латенской эпохи.

подавляющее большинство находок относятся к культуре Гумельница: орудия из кремня, шлифованного камня, кости, меди, обожженной глины; большое количество обломков керамики; многочисленные антропоморфные и зооморфные статуэтки; различные украшения и т.д. С другой стороны, все остатки вскрытых жилищ также принадлежат культуре Гумельница; всего было найдено 16 наземных жилищ прямоугольной формы, размеры которых колеблются от  $8 \times 5,50$  м до  $14 \times 9$  м. Они, по-видимому, не были расположены по определенному плану. Стены их представляли собой деревянный каркас, облепленный толстым слоем глины, двускатная крыша несомненно была покрыта камышом. Несколько моделей жилищ из обожженной глины, найденных во время раскопок, позволяют теоретически восстановить эти постройки, вход в которые был расположен в одной из коротких стен, тогда как длинные стены были снабжены овальным окном. Пол, во всяком случае в нескольких жилищах, представлял собой толстый слой обожженной глины (платформа). Под одним из жилищ, недалеко от очага, были обнаружены два человеческих черепа, несомненно захороненных ритуально перед началом строительства.

Особого упоминания заслуживает мастерская для изготовления кремневых топоров, обнаруженная в одном жилище, а также найденный близ другого жилища сошник из оленьего рога для примитивного плуга.

Проведенные раскопки позволили впервые восстановить план гумельницкого поселения начала фазы В этой культуры. В ходе дальнейших раскопок будут вскрыты остатки нижних слоев типа *телль* с целью добыть новые данные относительно главнейших характерных черт культуры Гумельница в различные ее фазы, а также данные и для культуры Боян, остатки которой обнаружались в основании телля.

Находка вышеупомянутого плугового сошника свидетельствует о том, что племена этой фазы культуры Гумельница вышли из стадии примитивного выращивания растений, при помощи мотыги, и перешли к примитивному плуговому земледелию. Помимо этого они занимались разведением животных, рыболовством и охотой, на что указывают многочисленные костные остатки диких и домашних животных, найденные при раскопках; 80% всего остеологического материала являются костями диких зверей.

### ОБЪЯСНЕНИЕ РИСУНКОВ

Рис. 1. — «Островел» из Кэсчиоареле во время раскопок 1963 г.

Рис. 2. — План «Островела» с жилищами, вскрытыми в верхнем слое (Гумельница В 1).

Рис. 3. — 3, модель жилища; 1, 2, 4—6, фрагменты крыши.

Рис. 4. — Попытка восстановления гумельницкого поселения из верхнего слоя в Кэсчиоареле (чертеж Е. Миронеску).

Рис. 5. — Очаг с груаилами и обожженной глины (жилище № 4).

## LES PRINCIPAUX RÉSULTATS DES DEUX PREMIÈRES CAMPAGNES DE FOUILLES DANS LA STATION NÉOLITHIQUE RÉCENTE DE CĂSCIOARELE

### RÉSUMÉ

Les fouilles des années 1962—1963 entreprises dans la station néolithique située sur l'îlot «Ostrovelul» de Căscioarele ont abouti au dégagement complet des restes de toute la couche supérieure de civilisation, appartenant à une des dernières étapes de la culture néolithique de Gumelnița. Dans le sol végétal superposé aux restes de l'habitat néolithique on a trouvé aussi des restes sporadiques plus récents : il s'agit de tessons céramiques d'une étape assez ancienne de la culture de Cernavoda datant de la période de transition du néolithique à l'âge du bronze, des fosses remplies de céramique hallstattienne et, enfin, d'une série plus modeste de découvertes gréco-daces datant de l'époque de Latène.

La majorité absolue des découvertes appartient toutefois à la culture de Gumelnița : outils en silex et en pierre polie, en os, en cuivre et en terre cuite ; une quantité vraiment remarquable de restes céramiques, ainsi que beaucoup de statuettes anthropomorphes et zoomorphes, divers objets de parure, etc. D'autre part, tous les restes des habitations appartiennent à cette même culture de Gumelnița, en tout seize constructions de surface, de forme rectangulaire, dont les dimensions varient de 8×5,50 m à 14×9 m. Cependant il ne semble pas que ces habitations aient été bâties selon un dispositif établi au préalable. Les parois étaient

faites d'une charpente en bois enduite de terre glaise, tandis que le toit était à deux pentes et recouvert de roseau. Quelques modèles d'habitations, faites en terre cuite et trouvés pendant les fouilles permettent la restitution théorique de ces maisons, dont la porte d'entrée était située sur le front, tandis qu'elles avaient des fenêtres ovales sur une des parois latérales. D'autre part, au moins deux de ces habitations avaient à l'intérieur une espèce de plate-forme en terre cuite. Sous la plate-forme d'une de ces habitations, à quelque distance du foyer, on a trouvé deux crânes humains enterrés certainement lors de la construction de cette maison.

Une mention spéciale mérite la découverte d'un atelier pour la taille des haches en silex, à l'intérieur de l'une des habitations, et d'un soc de charrue primitive (araire) en bois de cerf, dans une autre habitation.

Ces fouilles ont permis, pour la première fois, de dresser le plan d'une station datant du commencement de la phase B de la culture de Gumelnița. Par la suite on devra mettre au jour les restes des autres couches de cette station du type *tell*, pour obtenir de nouvelles précisions quant aux caractéristiques majeures de la culture de Gumelnița et même de la culture de Boian, dont les couches se trouvent à la base du tell.

La découverte du soc de charrue dont on vient de parler prouve que les tribus de cette phase de la culture de Gumelnița avaient dépassé le stade de la culture des plantes à l'aide des houes et pratiquaient une agriculture primitive à l'aide de l'araire. D'autre part elles vivaient de l'élevage, de la pêche et de la chasse, comme le prouvent les nombreux ossements d'animaux sauvages et domestiques trouvés pendant les fouilles; les premiers représentent plus de 80 % du total des ossements découverts.

#### LÉGENDE DES FIGURES

Fig. 1. — Vue de l'«Ostrovel» de Căscioarele pendant les fouilles de 1963.

Fig. 2. — Le plan de l'«Ostrovel» avec les habitations de la couche supérieure (Gumelnița B1).

Fig. 3. — 3, modèle d'habitation; 1, 2, 4—6, fragments des toits d'autres modèles en terre cuite.

Fig. 4. — Esquisse de restitution de la station du type Gumelnița de la couche supérieure de Căscioarele (exécutée par E. Mironescu).

Fig. 5. — Les restes du foyer avec les poids pour filets de pêche en terre cuite, à l'intérieur de l'habitation n°4.

.

## MONEDE ANTICE ȘI FEUDALE DESCOPERITE LA ZIMNICEA

Cu ocazia reluării săpăturilor arheologice, în anii 1948 și 1949, la cetatea geto-dacică de la Zimnicea<sup>1</sup>, sub conducerea prof. Ion Nestor, au fost descoperite și unele monede antice și feudale. Aceste monede au intrat în colecțiile Muzeului național de antichități al Institutului de arheologie.

Cu prilejul săpăturilor au mai fost aflate pe la diferiți locuitori din orașul Zimnicea și alte monede antice, care au fost cercetate de noi. Unele din aceste monede au fost dăruite de foștii lor posesori aceleiași instituții, iar altele au rămas mai departe în posesiunea lor. Cu privire la acestea din urmă, noi am luat note suficiente pentru ca ele să poată fi utilizate din punct de vedere științific.

Întreg materialul numismatic descoperit la Zimnicea îl publicăm acum pentru prima oară<sup>2</sup>. El a fost clasificat în ordine cronologică, iar detaliile pe care le dăm au fost condiționate de starea de conservare a fiecărei piese în parte, precum și de faptul că moneda ne-a fost accesibilă un timp mai îndelungat pentru a lua toate datele științifice necesare sau ne-a fost numai arătată pentru scurt timp. În acest din urmă caz ne-am rezumat la un estampaș și la citirea legendei. Amănunțele în legătură cu locul de descoperire al fiecărei monede în parte, precum și cu locul ei de păstrare în prezent, sînt precizate după descrierea fiecărei piese<sup>3</sup>.

Monedele descoperite la Zimnicea atît în timpul săpăturilor sistematice de pe cuprinsul cetății geto-dacice, cît și cele strînse de localnici exact în același punct, prin particularitățile ce caracterizează fiecare

<sup>1</sup> Pentru săpăturile arheologice întreprinse la Zimnicea, vezi raportul lui I. Nestor și colaboratori, în *Studii*, 2, 1949, 1, p. 116—125; idem, în *SCIV*, I, 1950, 1, p. 93—102.

<sup>2</sup> Publicarea monedelor descoperite în cursul săpăturilor se face cu asentimentul prof. I. Nestor, responsabilul șantierului.

<sup>3</sup> Vezi descrierea monedelor în partea a doua a lucrării de față, *Catalogul monedelor*.

categoria în parte ridică o serie de importante probleme privind istoria veche a țării noastre, contribuind în bună măsură, dacă nu la elucidarea lor definitivă, cel puțin la o mai bună cunoaștere, la deschiderea de noi perspective în interpretarea unor aspecte fie pe plan local, fie pe plan mai general. Unele din aceste probleme au mai fost puse și de cercetătorii mai vechi cu ocazia discutării altor materiale similare<sup>4</sup> descoperite în teritoriul geto-dacic, dar descoperirile de la Zimnicea aduc acum, pentru prima oară, unele caracteristici pe care nu le au materialele similare cunoscute anterior : ele sînt obținute de pe urma unor săpături sistematice, în condiții științifice sigure ; ele provin dintr-un mediu arheologic geto-dacic bine precizat și, ca atare, pot fi folosite ca documente de bază în această privință. Pe lângă monedele provenite din săpăturile arheologice am mai înregistrat, așa cum am mai amintit, și altele descoperite în alte puncte de pe teritoriul orașului. Evident că importanța lor este diferită.

Din această cauză, comentariul nostru va fi împărțit în două părți : în partea întâi vom stărui asupra monedelor descoperite în *oppidum*-ul geto-dacic, iar în partea a doua asupra importanței resturilor de monede aflate pe teritoriul orașului actual Zimnicea.

Înainte de a trece la discutarea problemelor cu diferitele lor aspecte ridicate de materialul monetar amintit, socotim că este util să precizăm în câteva cuvinte semnificația poziției geografice a așezării antice în care ele au fost aflate. Faptul acesta ne va ajuta, fie și în mod parțial, la înțelegerea și la explicarea unor fenomene de ordin mai general. Așezarea geto-dacică de la Zimnicea nu s-a făcut în mod întâmplător în acel punct, ci a fost impusă de anumite necesități de natură economică și politică, elemente hotărîtoare în destinele ei ulterioare.

Reamintim în primul rînd că acest punct este un străvechi vad de trecere al Dunării, folosit atît de cei ce vor să pătrundă de la nord spre sud, cît și invers. Mai adăugăm că în fața Zimnicei, la actualul Sviștov, era capătul unor vechi drumuri ce veneau din sud spre nord și care foloseau vadul de aici pentru a pătrunde la nord în lumea triburilor geto-dace. De aici și importanța locului ales de autohtoni, am zice chiar impus lor de necesitatea prezenței în acest punct atît în vederea schimburilor economice, cît și pentru paza militară.

Importanța așezării geto-dacice din acest punct a fost relevată încă din secolul trecut de către cercetătorii români, dintre care amintim pe Gr. Tocilescu<sup>5</sup>, pentru ca rolul ei să fie subliniat mai tîrziu în chipul cunoscut de către Vasile Pârvan<sup>6</sup>.

Privite din punctul de vedere al centrelor de emisiune, monedele descoperite în cuprinsul așezării geto-dacice de la Zimnicea pot fi grupate în patru mari categorii. În prima categorie se integrează cele emise de

<sup>4</sup> Bucur Mitrea, *Penetrazione commerciale e circolazione monetaria nella Dacia prima della conquista*, în *ED*, X, p. 27 și urm. Cf. I. Winkler, *Contribuții numismatice la istoria Daciei*, în *SCȘCluj*, VI, 1955, 1—2, p. 24 și urm. ; Cf. Constantin Preda, *Triburile geto-dace și circulația monedelor lui Filip al II-lea la nord de Dunăre*, în *SCIV*, VII, 1956, 3—4, p. 267—288. Mai nou, *Istoria României*, I, București, 1960, p. 271 și urm.

<sup>5</sup> Gr. G. Tocilescu, *Dacia înainte de romani*, București, 1880, p. 83 și urm.

<sup>6</sup> Vasile Pârvan, *Getica*, București, 1926, p. 174, 210 și urm.

Filip al II-lea și Alexandru cel Mare, în a doua categorie cele emise de coloniile grecești de pe țărmul vestpotic, în a treia cele ale cetății Thasos și, în fine, în cea de-a patra se grupează monedele emise de triburile locale geto-dacice.

Din prima categorie avem de înregistrat prezența a cinci monede emise de către Filip al II-lea, regele Macedoniei (359—336), descrise sub numerele 1—5 din catalogul de mai jos, și șase emise cu numele lui Alexandru cel Mare (nr. 6—11). La monedele lui Filip al II-lea avem de remarcat faptul, nu lipsit de semnificație și de importanță, că toate cele cinci exemplare sînt de bronz. Cele mai multe dintre ele, cînd starea lor de conservare a îngăduit observațiile de rigoare, poartă evidente urme de tocire, cauzate de circulație.

De la Alexandru cel Mare cunoaștem șase monede, dintre care două sînt drahme de argint (nr. 6 și 7), iar patru exemplare sînt monede de bronz. Remarcăm faptul că una din drahme (descrisă sub nr. 7) poartă urme de arsură, provenite, probabil, de la un incendiu în timpul căruia ea s-a pierdut și a rămas în pămînt. La o monedă de bronz (nr. 8 din descriere) facem observația că a fost perforată din vechime, desigur cu scopul de a fi folosită ca podoaă.

Trebuie să remarcăm de la bun început că pentru această etapă, cel puțin în stadiul actual al documentării noastre, lipsesc din descoperirile de la Zimnicea unele emisiuni monetare ale celor doi monarhi. În primul rînd, reținem faptul că în cursul săpăturilor nu a fost semnalată prezența emisiunilor de aur ale staterilor și subdiviziunilor sale cu numele lui Filip și Alexandru<sup>7</sup>, deși aceste monede au fost bătute în mare număr, cuprinzînd destul de numeroase nominaluri.

De asemenea reținem deocamdată lipsa emisiunilor de argint ale lui Filip al II-lea, începînd cu tetradrahmele, care vor servi ulterior drept prototipuri pentru monetăria locală, precum și a celorlalte subdiviziuni în același metal: didrahme, octoboli, drahme, tetroboli, trioboli etc.

Aceeași lipsă se constată și pentru vremea lui Alexandru cel Mare, de la care continuă să nu fie documentate nominalurile mari de argint, ca tetradrahmele și alte subdiviziuni, în afară de drahmele amintite.

Problema care se pune și se cere rezolvată în legătură cu prezența anumitor spețe de monede bătute de cei doi monarhi și lipsa altora este de a ști dacă ea are vreo semnificație deosebită sau este vorba doar de o întîmplare, în cadrul căreia un rol deosebit îl au dimensiunile spațiului săpat, care pînă în prezent este destul de redus în raport cu suprafața așezării, sau este vorba de o semnificație mai profundă, și în acest din urmă caz ea trebuie precizată.

Evident că nu este ușor de dat un răspuns mulțumitor în stadiul actual al cunoștințelor noastre. Totuși, trebuie recunoscut că spațiul săpat pînă în prezent, raportat la întreaga suprafață a așezării, reprezintă abia o mică fracțiune, așa că, privite din acest punct de vedere, desco-

<sup>7</sup> Din dosarele Muzeului național de antichități aflăm că în 1897, „la punctul Pasărea, s-a descoperit o monedă de aur și una de bronz de la Alexandru cel Mare” (MNA, dos. 1897, 120). Deci nu este exclus ca în cursul săpăturilor următoare să aflăm și aceste spețe de monede.

peririle monetare pot să illustreze doar un aspect parțial, o situație întîmplătoare și trecătoare. În ceea ce privește prezența monedelor de aur — și avem în vedere numai pe cele ce au putut fi descoperite de către locuitorii pe cuprinsul așezării getice în mod întîmplător în cursul vremii — ele au putut lua drumul bijutierilor, fiind comercializate imediat<sup>6</sup>. Totuși, dacă ele au circulat cumva și în acest timp (și am în vedere în primul rînd pe cele de aur ale lui Filip al II-lea), ar fi putut să apară. La fel și cu cele de aur de la Alexandru cel Mare.

Dar dacă staterii de aur ai celor doi monarhi nu sînt semnalati pînă acum în cetatea de la Zimnicea, rămîne fără răspuns — cel puțin pentru moment — lipsa nominalurilor mari din argint emise de către aceiași regi.

În căutarea unei explicații cît mai aproape de realitate și cît mai plauzibile a acestei situații, credem că trebuie făcut loc într-un anumit procent suprafeței săpate, care este relativ foarte restrînsă în comparație cu întinderea cetății. Dar ne grăbim să adăugăm că, după părerea noastră, nu în aceasta trebuie căutată explicația, nu aceasta este cauza. Ea va trebui căutată în altă parte.

Ținem să reamintim un fapt cunoscut azi de către toți cercetătorii și pus în lumină în mod diferit în cursul timpului de către cei care s-au ocupat cu această problemă, că atît staterii de aur, cît și tetradrahmele de argint ale lui Filip al II-lea și Alexandru cel Mare s-au descoperit atît în tezaure cît și în mod izolat în vechiul teritoriu geto-dacic<sup>7</sup>. Mai mult, tetradrahmele regelui Macedoniei vor servi drept prototip celor pe care le va emite populația locală.

În considerațiile de mai sus ni se pare că găsim suficiente temeuri să credem că spețele de monede descoperite pînă acum în *oppidum*-ul geto-dacic de la Zimnicea nu se datoresc unei simple întîmplări și nici, în primul rînd, suprafeței restrînsă săpate pînă în prezent. Altele trebuie să fie rațiunile pentru care ele ne apar în felul de mai sus și tot alta trebuie să fie și explicația ce urmează să fie dată.

După părerea noastră, monedele descoperite la Zimnicea reprezintă nominalurile care circulau în mod curent și destul de frecvent în acest punct pentru epoca respectivă. Dacă așa a fost situația — și nu greșim prea mult în interpretarea monedelor găsite — înseamnă că în a doua jumătate a secolului al IV-lea î.e.n., în așezarea de care ne ocupăm, au circulat în mod destul de insistent monedele de bronz emise de Filip al II-lea al Macedoniei, precum și cele de argint și de bronz ale fiului și urmașului său, Alexandru cel Mare.

Subliniem că este vorba de monede care au avut un curs obișnuit, curent, pentru nevoi comune. Prin aceasta se explică de ce monedele cu un nominal mare, tetradrahmele etc. sau chiar staterii, toate cu valori mari, nu au fost întîlnite în săpătură tocmai pentru motivul arătat, ele reprezentînd exemplare de valori superioare, deci nu erau de circulație curentă. Aceasta nu înseamnă că nu vor putea fi descoperite în viitor în aceeași așezare, ci doar că, dată fiind marea lor putere de cumpărare,

<sup>6</sup> Cf. informațiile de la nota precedentă.

<sup>7</sup> Bibliografia de la nota 4.



erau îndreptate în primul rând spre tezaurizare, în circulația obișnuită rămânând moneda mărunță amintită mai sus.

Cu aceasta atingem o altă problemă de un interes mai general privind istoria veche a Daciei: data și direcția din care au venit primele monede macedonene la geto-dacii din sudul Carpaților. Sau, mai clar, la Zimnicea, descoperirile monetare de care ne ocupăm ne dau prilejul să punem și să rezolvăm problema datei când populațiile geto-dace trec de la stadiul de schimb în natură la cel al întrebuintării monedei, cu toate consecințele de ordin social-economic pe care le implică o asemenea trecere.

Fenomenul acesta ni se pare de o importanță cu totul deosebită și el trebuie subliniat cu toată vigoarea necesară, întrucât înseamnă un moment de cotitură în evoluția istorică a localnicilor.

Descoperirea de la Zimnicea, în nu mai puțin de cinci exemplare, a monedelor de bronz emise de către Filip al II-lea, regele Macedoniei, deci monedă ce nu avea o valoare datorită metalului din care era confecționată (cum sînt cele de aur sau de argint) și deci nici putere de circulație în afara statului pentru care fusese emisă, ne dă indicații sigure și prețioase că geto-dacii din cîmpia munteană își îndreptau surplusul lor de bunuri înspre lumea greco-macedoneană și că în schimbul care în parte continua să se facă în natură ei au acceptat și moneda puternicilor stăpînitori sclavagiști din Macedonia, iar mai tîrziu din întreaga Peninsulă Balcanică și din Orientul Apropiat.

Momentul în care începe să se facă trecerea de la schimbul în natură la folosirea monedei ca instrument de schimb poate fi datat, cu ajutorul monedelor lui Filip al II-lea, în cursul primului sfert al celei de-a doua jumătăți a veacului al IV-lea î.e.n.

Evident că procesul istoric început în timpul lui Filip va continua să se dezvolte sub urmașul său, urmările și implicațiile care le-a avut pe plan social-economic nefăcînd decît să-l accentueze. Monedele de bronz ale lui Filip al II-lea descoperite în Dacia au fost strînse recent de către Const. Preda<sup>10</sup>. Documentației autorului i s-au mai adăugat între timp alte știri, abjunse în ultima vreme la cunoștința noastră și publicate acum pentru prima oară. Ele nu fac altceva decît să illustreze și să precizeze cît s-a generalizat acest proces și cît s-a extins din punct de vedere teritorial în mijlocul populațiilor getice. În lumina datelor acestei etape va trebui să interpretăm faza următoare, în care populațiile locale geto-dace vor trece la baterea propriilor emisiuni monetare. Monedele de bronz ale lui Filip al II-lea nu constituie o apariție izolată în teritoriul geto-dacic. Ele apar în același timp în regiunea traco-getică din sudul Dunării. Numeroase tezaure, cît și descoperiri izolate, semnalate succint de către învățații bulgari<sup>11</sup>, ne dovedesc circulația lor și în aceste regiuni. În privința aceasta, descoperirile monetare de pe ambele maluri ale Dunării

<sup>10</sup> Constantin Preda, *op. cit.*, p. 267—288.

<sup>11</sup> Vezi în special substanțialele rapoarte privind descoperirile monetare din R.P.Bulgaria, publicate de către T. Gerassimov, în *Izvestiia-Institut*, în care se găsește un bogat material.

ne dovedesc legături comune avute de populațiile de pe cele două țărmuri ale Istrului<sup>12</sup>.

Pe plan istoric rămâne de văzut dacă nu cumva vor trebui revizuite concluziile ce s-au tras pînă acum de pe urma campaniei lui Filip al II-lea împotriva „regelui” scit Atheas din anul 339, în sensul că implicațiile și consecințele ei au fost mult mai profunde decît s-a crezut pînă acum<sup>13</sup>.

O dată cu urcarea pe tron a lui Alexandru cel Mare și mai ales în urma fulgerătoarelor lui victorii, moneda lui devine o monedă „universală”, încît prezența ei nu constituie un fapt neobișnuit, mai ales că aceasta se produce ca o urmare firească, pînă la un punct, a perioadei de „introducere” constituită de moneda lui Filip. De altfel, moneda regelui Macedoniei și nu a fiului și urmașului său va constitui modelul după care getodacii din Carpați își vor emite propria lor monedă.

A doua categorie de monede descoperite în săpăturile de la Zimnicea este constituită de monedele emise de unele colonii grecești situate pe țărmul vestic al Pontului Euxin. Este vorba de monedele emise de cetatea Odessos, aflate în trei exemplare, toate de bronz (vezi descrierea lor în catalogul de la sfîrșit, sub nr. 13—15). Prezența acestor spețe monetare ne indică în mod clar o altă orientare, alte legături și, desigur, se referă la o altă epocă, ulterioară precedentei. Este foarte probabil ca ele să dateze din secolele III—II î.e.n.

Dar emisiunile monetare ale cetății Odessos nu se găsesc numai în așezarea de la Zimnicea, ci și în alte așezări geto-dacice din cîmpia Munteniei. Alături de ele, în aceleași *oppida* mai apar și monedele altor cetăți pontice din etapa lor de independență. Din aceste motive, pentru a avea o privire de ansamblu și pentru a găsi justa lor interpretare, aceste emisiuni vor trebui strînse, studiate și cartografiate pe hărți speciale, pe cetățile care le-au bătut și precizate cronologic. Toate acestea vor forma obiectul unei amănunțite prezentări viitoare. Dar putem spune de pe acum că epoca la care ele se referă în general este cuprinsă, în mare, între secolele III și I î.e.n. și coincide cu noua orientare pe care o au șefii uniunilor de trib și apoi de stat în stare incipientă față de cetățile grecești din Pontul stîng<sup>14</sup>. Reținem faptul că monedele cetății Odessos sînt de bronz, deci reprezintă o monedă de circulație restrînsă și limitată în general la nevoile interioare ale cetății. Totuși, prezența lor într-un centru localnic destul de îndepărtat, cum este cel de la Zimnicea, ne dovedește, fără îndoială, existența unor destul de importante legături politice și economice în care era folosită și moneda.

A treia categorie de monede este formată de tetradrahmele thasiene. Originale sau imitații, ele formează, pentru a doua jumătate a secolului al II-lea î.e.n., masa principală a numerarului circulant de pe teri-

<sup>12</sup> Cf. D. Berciu, *Stnt geții traci nord-dunăreni?* în SCIV, XI, 1960, 2, p. 261 — 282. Cf. idem, în *Dacia*, N. S., V, 1961, p. 163 și urm.

<sup>13</sup> Maria Coja, *Zidul de apărare al cetății Histria și împrejurările istorice ale distrugerii lui în secolul al IV-lea î.e.n.*, în SCIV, 15, 1964, 3, p. 383—398 și mai ales p. 393 și urm.

<sup>14</sup> Asupra acestei probleme vezi D. M. Pippidi, *Histria și geții în secolul II î.e.n.*, în *Studii clasice*, V, 1963, p. 137 — 161. Cf. idem, *Contribuții la istoria veche a României*, București, 1958, p. 13—44.

toriul Daciei<sup>15</sup>. Foarte numeroase descoperiri de asemenea monede s-au făcut, atât la nord, cât mai ales la sud de Carpați. Bineînțeles că aria lor de circulație nu este limitată de Dunăre și tot așa de comune sînt și în sudul ei, mai ales în teritoriul de la nord de Haemus<sup>16</sup>.

A patra și ultima categorie de monede descoperite în așezarea de la Zimnicea o constituie monedele geto-dacice. Evident, ele, fiind emisiuni ale triburilor locale, ne interesează mai mult și ar merita să ne oprim și să le studiem în mod amănunțit. Dar și pentru monedele acestea de tip local, ca și pentru cele pontice, este necesar un studiu aparte, în care să fie privită problema în ansamblul ei, în care trebuie avute în vedere toate descoperirile de acest fel, ceea ce depășește cadrul ce ni l-am propus.

Totuși, se pot face unele observații utile ce vor servi viitoarelor studii privind monetăria geto-dacă. Aceste observații se pot rezuma la patru aspecte, la patru puncte de vedere: nominal, tip, metal și cronologie. Din punctul de vedere al nominalului, avem de înregistrat două categorii monetare: unele care, din punctul de vedere al ponderii ar corespunde didrahmelor, avînd greutatea de 6,62 g (nr. 19) și 6,85 g (nr. 20), iar altele avînd greutatea de 1,47 g (nr.21) și 1,57 g (nr. 22), care ne îndrumă spre subdiviziuni ale drahmei.

Prima categorie, cea a didrahmelor, corespunde și se integrează perfect într-un tip binecunoscut și documentat în cîmpia munteană atât din punctul de vedere al tipului monetar, cât și al ponderii. Tipul acesta a fost denumit de Const. Moisil tip „muntean”<sup>17</sup>, tocmai pentru faptul că este răspîndit pe cea mai mare parte a Munteniei. Dar remarcăm faptul că el se găsește în descoperiri masive, sub formă de tezaure, și la sudul Dunării. Pentru că tipul acesta a apărut masiv într-un tezaur descoperit în ultimii ani la Vîrteju, lângă București, a mai fost denumit și tipul Vîrteju<sup>18</sup>.

Cele două exemplare descoperite la Zimnicea, deși fac parte din tipul amintit, totuși prezintă unele diferențe ce se cuvin subliniate. Diferența constă în faptul că, pe cînd cele de la Vîrteju sînt confecționate din argint, exemplarele de la Zimnicea sînt din bronz argintat. Pe unul din exemplare, pîjghița subțire de argint s-a și distrus în parte, rămînînd la suprafață pe anumite porțiuni doar miezul de bronz sau de cupru. (Rămîne ca analiza ce se va face să precizeze natura exactă a miezului monedei.) Prezența acestei monede, de un tip indubitabil local, geto-dacic, într-o așezare a localnicilor indică fără îndoială că băștinașii cunoșteau și confecționau și ei înșiși monede argintate, pe lângă cele de argint bun. Ele erau destinate circulației interne. Aflarea și a altor variante ale ace-

<sup>15</sup> Pentru bibliografie, vezi B. Mitrea, în *ED*, X, 1945, p. 64—73 și I. Winkler, în *SCȘ Cluj*, VI, 1955, 1—2, p. 37—43 și 98—107. Mai nou, Ch. Dunant et J. Pouilloux, *Recherches sur l'histoire et les fouilles de Thasos, Etudes thasiennes*, V, Paris, 1958, p. 7—8 și 215—222, și Gina Kașarova, *New Date about the Dating of Tetradrachms of the Island of Thasos from the Second Coinage Period...* în *Izvestiia-Institut*, XXVII, 1964, p. 131—152.

<sup>16</sup> Gina Kașarova, în *Arheologia*, Sofia, IV, 1962, 1, p. 17—30. Cf. idem, în *Izvestiia-Institut*, XXVII, 1964, p. 131—152.

<sup>17</sup> Const. Moisil, *op. cit.*, p. 60—71.

<sup>18</sup> Bucur Mitrea, *Un tezaur de monede dacice descoperite la București*, în *Studii și referate...*, București, 1954, p. 105 și urm.

lăuși tip în alte așezări, ca la Popești sau în alte așezări geto-dacice din cîmpia munteană, ne dovedește că tehnica era destul de răspîndită și se practica pe un teritoriu întins.

O altă problemă pe care o pun descoperirile de la Zimnicea este aceea a monedei subdivizionare. Am amintit mai sus că două din imitațiile aflate în cursul săpăturilor au o greutate mijlocie de 1,50 g. Una din ele este într-o stare rea de conservare, așa încît nu se poate deosebi nimic din efigia pe care a avut-o. În schimb, cea de-a doua se află într-o stare de conservare relativ bună și se poate preciza, fie și în linii mari, efigia de pe ea. Dacă pe aversul ei (nr. 21) se poate mai mult ghici silueta unui cap spre dreapta, pe revers se distinge clar efigia lui Zeus Aetophoros șezînd pe tron spre stînga. Tipul acesta ne duce spre un original din epoca alexandrină. Execuția stilizată, am zice „barbară”, a acestei monede ne face să ne gîndim în primul rînd că ea a putut fi confecționată de populațiile locale de la nordul Dunării. Ni se pare mai puțin probabilă ipoteza că aceste imitații ar putea fi confecționate în sudul fluviului, de unde ar fi fost apoi aduse în nord. Problema aceasta a monedei mărunte, strict necesară pentru nevoile schimbului într-o societate care începe să folosească noul instrument de schimb, n-a format încă obiectul unor cercetări mai aprofundate. Materialul documentar de care dispunem pentru moment, este puțin, sărac și rău conservat. Totuși, exemplarele de la Zimnicea repun problema pe primul plan, iar o reexaminare a materialului similar, provenit în primul rînd din săpături, căruia urmează să i se adauge cel din descoperiri mai vechi neprecizate geografic sau din colecțiile particulare, sîntem siguri că va aduce noi contribuții și în această direcție. Sînt de așteptat în primul rînd precizii în ceea ce privește tipurile imitate, precum și epoca și regiunea căreia urmează să fie atribuite. După indicațiile pe care ni le oferă moneda amintită de noi mai sus, se pare că trebuie să avem în vedere prima jumătate a secolului al III-lea î.e.n. Desigur că în această privință rămîn încă multe aspecte ce vor trebui lămurite de cercetările viitoare.

★

O altă problemă de ordin major pe care o ridică descoperirile monetare de la Zimnicea este aceea a datei de sfîrșit a cetății de pe malul rîului Pasărea. În această privință avem doar părerea exprimată de conducătorul săpăturilor, de altfel formulată în mod prudent și nu fără unele rezerve, potrivit căreia „pentru moment” putem lua „data de 100 î.e.n. drept epocă aproximativă în care se plasează ultimul strat consistent de locuire Latène de la Zimnicea”. Și același cercetător adaugă mai departe: „O concluzie prudentă ar fi, așadar, pentru moment, că ultimul strat consistent de locuire Latène de la Zimnicea este anterior epocii Burebista”.

Totuși, „s-au descoperit rare indicii, dar certe, ale unei ușoare locuri și dintr-o epocă ulterioară, anume din secolul I î.e.n.”, care ar putea fi interpretate ca elemente sporadice, risipite <sup>10</sup>.

<sup>10</sup> I. Nestor și colaboratori, în *SCIV*, I, 1950, 1, p. 95—96.

În formularea concluziilor de mai sus, autorul s-a folosit în primul rând de observațiile de ordin stratigrafic și arheologic, dar a avut la dispoziție și a ținut seama și de materialul monetar descoperit în timpul săpăturilor, identificat și precizat cronologic în mod preliminar de către noi.

Acum se pune chestiunea dacă materialul monetar prezentat și examinat de noi mai sus aduce vreo precizare în plus și, în acest caz, în ce constă această contribuție. În stadiul actual al cercetărilor pot fi avute în vedere monedele de bronz emise de cetatea Odessos, care se datează în cursul secolelor III—II î.e.n. Pe baza lor putem socoti că „ultimul strat consistent de locuire Latène de la Zimnicea” se încheie cam în jurul anului 100 î.e.n.

Totuși, studiul atent al tetradrahmelor thasiene, pe baza siglelor și potrivit unor cercetări recente<sup>20</sup>, prelungesc poate datarea locuirii sporadice și în primele două decade ale secolului I î.e.n. Probabil că și didrahmele geto-dace, fiind numai argintate se pot data în același răstimp. Materialul monetar vine astfel să confirme din plin datarea făcută pe baza întregului material descoperit în cetatea de la Zimnicea.

★

Pe lângă monedele scoase din săpăturile sistematice din așezarea de la Zimnicea s-au mai găsit în cursul timpului și alte monede pe întinsul teritoriului actualului oraș. Ele sînt descrise de noi în catalogul din partea a doua a lucrării de față, cu toate indicațiile topografice necesare. Subliniem că ele, după datele pe care le posedăm pînă azi, nu mai au nici o legătură cu așezarea getică. Este foarte probabil că ele rămîn să fie puse în legătură cu o altă așezare ce s-a aflat în alt punct și care rămîne să fie precizată în viitor.

În această ordine de idei trebuie să amintim descoperirea a doi denari romani din timpul republicii, de la începutul secolului I î.e.n. Unul din ei a fost descoperit la punctul „La Cazărmi”, iar altul provine de pe teritoriul orașului<sup>21</sup>.

Pentru epoca imperială ni se pare semnificativă prezența a două monede imperiale<sup>22</sup>: un denar de la Domițian din anul 91 și un *dupondius* de la Traian, bătut în anul 103.

Prezența celor două monede romane imperiale amintite de noi mai sus ridică problema dacă a continuat sau nu o viețuire dacică undeva pe teritoriul Zimnicei în răstimpul dintre sfîrșitul secolului I î.e.n. și începutul secolului al II-lea e. n.

Pentru a da un răspuns la această problemă, care este de o importanță mai mare, privind întreg teritoriul de cîmpie al Munteniei, ar fi fost necesar să cunoaștem locul exact al descoperirii, dar nu a fost posibil să-l determinăm.

Persoanele care au pus la dispoziție monedele amintite ne-au informat doar că monedele au fost primite de la locuitorii orașului. Prin aceasta

<sup>20</sup> Gina Kațarova, în *Izvestiia-Institut*, XXVII, 1964, p. 131—152.

<sup>21</sup> Vezi mai jos *Catalogul monedelor*, unde denarii sînt descriși sub nr. 23 și 24.

<sup>22</sup> Ambele sînt descrise mai jos sub nr. 25 și 26.

a u lăsat să înțeleagă că ele a u fost găsite în mod sigur pe teritoriul orașului, în puncte ce nu au fost încă precizate.

Fixarea pe hartă a locului precis în care se fac descoperiri de monede romane imperiale timpurii rămîne o sarcină care va trebui rezolvată în viitor. Problema ce trebuie rezolvată în legătură cu aceste monede este de a se stabili dacă avem de-a face cu descoperiri monetare ce provin dintr-o eventuală așezare a localnicilor cu care să poată fi pusă în legătură, fapt de o deosebită importanță istorică pentru această epocă și regiune, sau avem de-a face cu simple descoperiri izolate și întâmplătoare, ce pot fi puse în legătură cu capul de pod roman de la Zimnicea de la sfîrșitul secolului I și începuturile secolului al II-lea.

Descoperiri viitoare, în condiții mai sigure, vor avea de adus importante precizări în acest domeniu. Golul cronologic rămas pentru epoca imperială romană între ultima monedă, cea de la Traian, cunoscută de la Zimnicea, și pînă la cea bizantină timpurie de la Mauriciu Tiberiu, care va urma, s-a restrîns recent printr-o altă descoperire, care a ajuns la cunoștința noastră, din nefericire, tot în mod fragmentar și cu numeroase lacune <sup>23</sup>.

Din informațiile primite reiese că este vorba de un tezaur de denari romani imperiali descoperit pe teritoriul orașului Zimnicea, din care 10 exemplare au fost examinate de noi.

Monedele prezentate se eșalonează cronologic și pe împărați după cum urmează : Adrian — 1 exemplar, Antoninus Pius — 1, Faustina I — 1, Marc Aureliu — 5, Faustina II — 1, și Lucilla — 1.

Este vorba de un tezaur de denari romani imperiali timpurii, descoperit foarte probabil pe teritoriul orașului și care a scăpat fără a fi înregistrat complet din punct de vedere științific. Este, după noi, un alt indiciu că viața populației locale a continuat să existe pe teritoriul Zimnicei și în etapa imperială romană timpurie, iar locul și formele în care ea s-a dezvoltat rămîn să fie precizate prin cercetări și descoperiri viitoare.

Moneda bizantină de la Mauriciu Tiberiu <sup>24</sup>, care a fost bătută în atelierele din Constantinopol, poartă anul VII de domnie al împăratului. Pe baza acestei indicații, ea se datează în anul 588 — 589. Ea apare deocamdată ca o descoperire izolată, dar aflată în mod sigur pe teritoriul orașului Zimnicea. Deocamdată nici ea nu poate fi legată de vreo așezare din această vreme care să fi existat pe teritoriul Zimnicei.

Și acest aspect al problemei rămîne să fie rezolvat în viitor. În starea actuală a documentării noastre ni se pare mai probabil că această monedă, ca și alte descoperiri similare din aceeași epocă aflate de-a lungul marelui fluviu în Muntenia, rămîne să fie pusă în legătură cu luptele pe care împărații bizantini le-au dus cu triburile slave de la sfîrșitul secolului al VI-lea <sup>25</sup>.

<sup>23</sup> În februarie 1957 ne-a fost oferit spre identificare un lot de 10 denari din timpul imperiului, descoperit la Zimnicea. La insistențele noastre ni s-a precizat că monedele au fost aflate pe teritoriul orașului Zimnicea în 1953 și că fac parte dintr-un tezaur care a cuprins un număr mai mare de exemplare. Alte informații mai amănunțite nu au putut fi obținute.

<sup>24</sup> Este descrisă sub nr. 27 în catalog.

<sup>25</sup> K. Horedt, în *Istoria României*, I, București, 1960, p. 719. Cf. și Maria Comșa, în *Istoria României*, p. 732 și urm.

Descoperirile monetare făcute în urmă cu aproape un secol au umplut în parte golul ce există între secolul al VI-lea și primele monede românești, printr-un tezaur format din „69 de monede bizantine” de aramă și billon din epoca Comnenilor <sup>26</sup>. Așezarea cu care urmează să fie pus în legătură acest tezaur rămâne să fie precizată de arheologi.

Monedele de care dispunem în documentarea noastră încep să reapară în veacul al XIV-lea. Reținem prezența unei monede a lui Vlaicu Vodă <sup>27</sup>, precum și a unor monede bulgărești <sup>28</sup>, de la țarii Ioan Alexandru și fiul său Mihail, precum și de la Srațimir.

Aflarea monedelor feudale românești este un fapt obișnuit pentru secolul al XIV-lea : ele circulau în această vreme pe întreg teritoriul Țării Românești.

Descoperiri monetare consemnate de către numismații bulgari ne arată că ele au trecut și la sud de Dunăre, unde au apărut fie sub formă de descoperiri izolate <sup>29</sup>, fie sub formă de trezore. Apariția monedelor feudale bulgărești la nordul Dunării, pe teritoriul Țării Românești, constituie la rândul lor iarăși un fapt obișnuit pentru secolul al XIV-lea <sup>30</sup>. Numeroase descoperiri de monede feudale bulgărești din secolul al XIV-lea fie de argint, fie de bronz, ne sînt cunoscute în mod destul de insistent mai ales în regiunea de sud a Țării Românești.

Ultimele monede în ordine cronologică descoperite la Zimnicea sînt cele turcești. Starea lor de conservare nu ne permite o determinare cronologică mai precisă, dar fără îndoială ele anunță perioada de dominație otomană, care va începe să se exercite în secolele următoare asupra Țării Românești.

## CATALOGUL MONEDELOR

### 1. Filip al II-lea

Capul tînar al lui Apolo spre dr., cu *taenia*. În jur, cerc perlat *Rv.* ΦΙΑΠΠΟΥ. Călăreț nud în galop spre dr. Sub cal, sigla ☩ AE. ⚡ Greut. 5,96 g. Diam. 18 mm, conservarea bună ; moneda prezintă urme de tocire (fig. 1/1).

Această monedă a fost în posesiunea lui Cone Antipa și a dăruit-o în 1948 MNA. Posesorul o primise în dar de la locuitorii orașului.

Cf. Head, *Hist. Num.*<sup>2</sup>, Oxford, 1911, p. 224.

<sup>26</sup> Știrea în legătură cu acest tezaur se păstrează la MNA, dos. 1869, 10. Pentru răspîndirea așezărilor din această vreme în cîmpia munteană, vezi Maria Comșa, în *Dacia*, N.S., IV, 1960, p. 420 ; iar mai nou necropola de la Păuleasca, din apropierea Zimnicei, săpată de aceeași cercetătoare.

<sup>27</sup> Moneda este descrisă sub nr. 31 din Catalog.

<sup>28</sup> Monedele sînt descrise sub nr. 28, 29 și 30.

<sup>29</sup> De exemplu, studiul lui T. Gerassimov, în *SCIV*, XV, 1964, 1, p. 149 și urm.

<sup>30</sup> Pentru descoperirile mai vechi, vezi Const. Moisil, *Probleme de numismatică românească*, în *ARMSI*, seria III, t. XXII, 1940, p. 246. Pentru descoperiri ulterioare vezi diferitele rapoarte de săpături, publicate în *SCIV* și apoi în *Materiale*.

## 2. *Același*

Ca mai sus, dar efigia tocită. Cerc perlat.

Rv. ΦΙΛΙΠΠΙΟΥ (sic!). Călăreț în galop spre dr. Sigla de sub cal nu se mai distinge.

AE ⚭ Greut. 5,50 g. Diam. 19,25 mm, conservare slabă.

Head<sup>2</sup>, p. 224.

Descoperită de locuitorii din Zimnicea și dăruită lui Cone Antipa în 1948, care, la rîndu-i, a cedat-o MNA.




Fig. 1. — Monede grecești descoperite în oppidum-ul geto-dacic de la Zimnicea; 1 — monedă de bronz de la Filip al II-lea (nr. 1 din descriere); 2 — la fel (nr. 4 din descriere); 3 — monedă de bronz de la Alexandru cel Mare (nr. 9 din descriere); 4 — la fel (nr. 11 din descriere); 5 — monedă de bronz a cetății Odessos (nr. 13 din descriere).

## 3. *Același*

Capul lui Apolo, ca mai sus.

Rv. [ΦΙΛΙΠΠΙΟΥ]. Călăreț în galop spre dr. Sub pînțelele calului, o siglă ⊕ ?

AE ⚭ Greut. 5,59 g. Diam. 16,5 mm, conservare foarte slabă.

Cf. Head<sup>2</sup>, p. 224.

Descoperită în Zimnicea, fără a se cunoaște exact punctul.

## 4. *Același*

Cap, tânăr, spre dr., ca mai sus. Efigia bătută spre st.; în dr., cerc perlat.

Rv. ΦΙΛΙΠΠΟΥ (sus și ușor arcuit). Călăreț nud (și foarte mic) în galop spre dr. Cîmpul împrejur, adîncit. Grosimea neregulată (mai grosă marginea din dr. față de av. și mai subțire cea din st.) (fig. 1/2).



AE. ↓ Greut. 5,88 g. Diam. 17 mm, conservarea bună, dar cu urme de tocire pe av. L. Müller, *op. cit.*, p. 339, nr. 22—23. H. Gaebler, *op. cit.*, p. 167.

Loc de descoperire : C7, la marginea movilei, pe solul antic, deasupra căruia s-a construit movila. Cf. I. Nestor, în *SCIV*, I, 1950, 1, p. 98.

### 5. *Același*

Cu av. puțin convex și rv. puțin concav. Complet ștersă pe av., dar pe rv. par a se mai distinge urmele vași ale unui călăreț.

AE. Conservarea rea.

Loc de găsiră : moneda a fost aflată în așezare, anume în partea dinspre rîul Pasărea, în 1949, în fundul unci tranșee militare din 1916 (?).

### 6. *Alexandru cel Mare*

Capul tînăr al lui Herakles, coafat cu blana de leu, spre dr.

Efigia tocită. Urme de cerc perlat.

Rv. [ — — — — — ]. Zeus Aetophoros, nud, stă pe tron spre st. și ține în dr. vulturul, iar în st. sceptrul. Sub mîna dr., o monogramă nedistinctă (  $\Gamma$  A ? ). Sub tron, nu se mai distinge monograma.

Cîmpul ușor concav.

AR. ↑ Drahmă. Greut. 3,96 g. Diam. 17,25 mm, conservarea slabă, probabil arsă în incendiu. Loc de găsiră : în zona cetății getice.

### 7. *Același*

Capul lui Herakles coafat cu blana de leu, spre dr.

Rv. Zeus Aetophoros șade pe tron spre st. și ține în dr. un vultur, iar în st. un sceptru. Înapoia lui, ...  $\Lambda$ CAN, iar în cîmp st., sub mîna zeului, litera K.

AR. ↖ Greut. 3,19 g. Diam. 17,5 mm. Conservarea bună, moneda puțin tocită și acoperită cu o patină neagră în cea mai mare parte.

Cf. Head<sup>2</sup>, p. 226.

### 8. *Același*

Capul lui Herakles, coafat cu blana de leu, spre dr.

Rv. BA (la mijloc); deasupra, arcul și tolba; dedesubt, măciuca, spre st.

AE. ← Greut. 5,41 g. Diam. 19 mm. Conservarea satisfăcătoare, dar moneda perforată av. st. jos.

Cf. Head<sup>2</sup>, p. 227.

Moneda a fost găsită de locuitorii din Zimnicea „pe cetate” și a fost donată Muzeului național de antichități.

### 9. *Același*

Capul tînăr al lui Herakles spre dr., coafat cu blana de leu.

Cerc perlat.

Rv.  $\Lambda$  $\Lambda$  $\Xi$  $\Xi$  $\Lambda$  $\Delta$  [POY]. Deasupra, măciucă cu mînerul st., dedesubt, tolba și arc. Cîmpul ușor concav (fig. 1/3).

AE. ↑ Greut. 5,89 g. Diam. 18,77 mm. Conservarea bună, marginea av. sus, puțin pilită modern.

Head<sup>2</sup>, 226. Gaebler, *op. cit.* p. 170, nr. 11.

Loc de găsiere : zona necropolei.

### 10. *Același*

Capul tânăr al lui Herakles, coafat cu blana de leu, spre dr.

Cerc perlat.

Rv. ΑΛΕΞΑ[N]ΔΡ[OY] orizontal, în mijloc. Deasupra, tolbă și arc; dedesubt, măciucă. Sub ea litera Γ. Cîmpul ușor concav.

Grosimea apare uniform, marginea regulată.

AE. ↑ Greut. 6,11 g. Diam. 16,6 mm. Conservarea bună.

Müller, *op. cit.*, p. 337. și nr. 1 702 (*incertes*).

Cf. Head, *Historia numorum*<sup>3</sup>, p. 226.

H. Gaebler, *op. cit.*, p. 170, n. 12, pl. XXXI, 32.

Loc de găsiere „Movila C 6'”. Cf. I. Nestor, în *SCIV*, I, 1950, 1, p. 99.

### 11. *Același*

Capul tânăr al lui Herakles, ca mai sus. În jur, cerc liniar.

Rv. ΑΛΕΞΑΝΔΡΟΥ (orizontal în mijloc); deasupra tolbă și arc, iar deasupra arcului o literă Δ (?); sub legendă, o măciucă cu mînerul spre dr. Sub măciucă, un trident cu virful spre dr. Cîmpul ușor concav (fig. 1/4).

AE. ↓ Greut. 6,15 g. Diam. 18,5 × 19 mm. Conservarea bună. Grosimea neregulată.

Müller, *op. cit.*, p. 133 și pl. IV, nr. 107. Moneda pare a fi fost bătută la Amphipolis, după cum indică tridentul.

H. Gaebler, *op. cit.*, p. 172, nr. 3, pl. XXXI, 31 rv. tip apropiat.

Loc de găsiere : „movila vecină cu C 7'”.

## MONEDĂ DE BRONZ

### 12. Pe av. urme din capul stilizat al lui Zeus (?)

Rv. Nu se poate distinge nimic.

Moneda e străpunsă de o incizie adîncă de la mijloc și pînă la margine.

AE. Conservarea foarte rea, moneda deteriorată. În timpul curățirii pe cale chimică s-a fragmentat în mai multe bucăți.

Diam. 21 × 20 mm.

Loc de găsiere : cetatea getică.

## ODESSOS

### 13. Capul tânăr al lui Apolo cu cunună de lauri, spre dr.

Rv. [OΔ]ΗΣΙΤΩΝ (în exergă). Zeus culcat, cu pieptul gol, ține în dr. o pateră și în st. un corn al abundenței. În cîmp sus, st., literele EA (fig. 1/5).

AE. ↑ Greut. 3,81 g. Diam. 14,5 mm. Conservarea mediocră.

B. Pick și K. Regling, *Die antiken Münzen von Dacien und Moesien*, I, 2, 1910, p. 545, nr. 2 194.

Loc de găsim: cetatea getică, secțiunea VII, 1, (1949).

14. [Cap bărbos cu cunună de lauri spre dr.] Complet șters de o îndelungată circulație și cu o contramarcă rombică, în interiorul căreia se află un  $\Lambda$  ?

Rv. OΔHΣITΩ[N]. Călăreț cu barbă, cu kausia (?) și hlamidă, la pas spre dr. Sub corpul calului, EA.

AE. Greut. 7,25 g. Diam. 19 × 20,5 mm. Conservarea mediocră: av. șters, rv. bun.

Proveniența: de pe cetatea getică.

Pick și Regling, *op. cit.*, p. 548, nr. 2 207.

15. Av. Cap bărbos cu coroană de lauri, spre dr.

Rv. OΔHΣITΩ[N] (jos). Călăreț bărbos, cu kausia (?) și hlamidă, la pas spre dreapta; în dreapta ține cornul abundenței, iar sub pntecul calului o monogramă nedistinctă.

AE. ↑ Greut. 6,84. Diam. 23 × 20,5 mm.

Pick și Regling, *op. cit.*, nr. 2 203 și p. 524, unde e datată în secolul al III-lea î.e.n.; conservarea mediocră, moneda mult tocită de circulație.

Loc de găsim: cetatea getică, passim.

Moneda a fost dăruită în 1948 de un locuitor, MNA (inv. 219).

## 16. *Thasos*

Capul lui Dionysos, tânăr, spre dr., cu cunună de iederă și două rozete. *Aversul este într-un relief pronunțat.*

Rv. ΗΡΑΚΛΕΟΥΣ ΣΩΤΗΡΟΣ ΘΑΣΙΩ[N]. Herakles, nud, în picioare, în față, capul spre st., se sprijină cu dr. pe măciucă, iar st., cu blana de leu, o ține în șold. Între măciucă și corp, o monogramă  $\text{HP}$ .

În legendă, literele încep să fie globulate.

AR. ↑ Tetradrachmă. Greut. 16,50 g. Diam. 32 mm, conservarea bună, dar moneda tocită.

Cf. Head<sup>2</sup>, *op. cit.*, p. 266, sfârșitul secolului al II-lea î.e.n.

17. Capul lui Dionysos, ca mai sus, doar o altă tratare care se apropie mai mult de tipul Head<sup>2</sup>, fig. 164, p. 266.

Rv. ca mai sus, dar legenda ΘΑΣΙΩ[N] întreagă și efigia lui Herakles e bine păstrată. Monograma  $\text{HP}$ .

AR. ↑ Tetradrachmă. Greut. 16,42 g. Diam. 32 mm, conservarea bună.

Cf. Head<sup>2</sup>, secolul al II-lea î.e.n.

18. Ca mai sus.

Rv. Ca mai sus, dar monograma  $\text{HP}$ . Atât efigia, cât și legenda încep să fie barbarizate.

AR. ↑ Tetradrachmă. Greut. 13,42 g. Diam. 32 mm, conservarea bună. Locuitorul Traian Lazăr a descoperit în primăvara a. 1949, „pe cetate”, pe cînd prășea bumbacul, vreo 5 tetradrachme thasiene. Din această descoperire provin monedele descrise sub nr. 16, 17 și 18.

## MONEDE GETO-DACICE

### 19. Cap stilizat spre dr.

Rv. Cal la trap spre st., cu călărețul stilizat prin trei puncte.

Billon. Greut. 6,62 g. Diam. 22,5 mm. Conservarea slabă. Moneda a fost argintată.

Tip asemănător cf. Bucur Mitrea, în *Studii și referate privind istoria veche a României*, I, 1954, p. 280 și urm. și pl. I.

Loc de descoperire : cetatea getică.

### 20. Cap mult stilizat spre dr., de tip Vrteju.

Rv. Cal schematizat spre st.

Billon. Greut. 6,85 g. Diam. 23,5 mm. Conservarea bună.

Loc de gă sire : cetatea getică.

## IMITAȚIE DUPĂ O MONEDĂ GRECEASCĂ

### 21. Av. Efigia vagă a unui cap spre dr.

Rv. Zeus Actophoros pe tron spre st. În cîmp st. : siglă nedistinctă.

AR. Greut. 1,47 g. Diam. 17,5 mm. Conservarea rea.

Loc de gă sire : cetate, „passim”.

### 22. Monedă de bronz neprecizată

Monedă de bronz ușor concav-convexă.

AE. Greut. 1,56 g (cu impurități). Diam. 16,5 × 15,5 mm. Conservarea rea.

Nu se poate identifica.

Loc de gă sire : cetate.

### 23. *L. Appuleius Saturninus*

Capul Romei cu o cască înaripată, pe st. ; în poia capului : S.C.

Rv. L. SATVRN (în exergă). Saturn în cvadrigă în galop, spre dr. ; deasupra litera :

• ∞ • (R culcat și cu două puncte).

AR. ⚡ Greut. 3,16 g. Diam. 19 × 17 mm, uzată și găirită modern, av. sus.

Grueber, Roma, 1516, a. 90.

Loc de gă sire : „Găsită împreună cu un al doilea exemplar de aceeași mărime și metal, de către locuitori, la locul denumit „La Cazărmi”, Zimnicea, și situat cam la 800 m de cetate”.

### 24. *Q. Fabius Labeo*

Capul Romei cu cască înaripată, spre dr. ; sub barbă, X ; în față LABEO, în poia ROMA.

Rv. Q. FABI (în exergă). Jupiter în cvadrigă în galop spre dr. ; sub picioarele cailor, o proră de corabie.

AR. ↓ Greut. 3,755 g. Diam. 17,5 × 19 mm.

Grueber, Italia, 494, a. 102-100.

Loc de gă sire : teritoriul orașului Zimnicea.

Moneda a fost dăruită Muzeului național de antichități în 1949.

### 25. *Domitian*

[IMP. CAES] DOMITAVGGGERMPMTRPXI. Capul laureat al împăratului, spre dr. Rv. IMPX[XI] COS[XV] CENS [PPP]. Minerva, în picioare, cu scut și lance, luptă spre dr.

AR. Denar. BMC, Domițian, 183, a. 91.

În 1948 moneda se afla în posesiune privată la Zimnicea.

### 26. *Traian*

[IMP CAES] NERVAETRAIANO AVGGGERM DAC [PMTRPCOS VPP]. Bustul radial al împăratului, spre dr.

Rv. SPQR OPTIMOPRINCIPI — SC (în exergă). Salus, cu pateră în dr., șade pe tron spre st. și hrănește un șarpe încolăcit în jurul unui altar.

AE. Dupondius; conservarea satisfăcătoare.

Cohen<sup>2</sup>, 487.

### 27. *Mauriciu Tiberiu (582—602)*

DN MAVR TIBER PP [AVT]. Bustul împăratului, din față, cu cască și glob cruciger.

Rv. În centru litera M, avînd sus. o cruce, jos litera  $\Lambda$ , în clmp st. vertical ANNO, iar în dr.  $\zeta$ , iar în exergă CON.

AE.  $\zeta$  Greut. 10,29 g. Diam. 29 mm. Conservarea bună.

BMC, 42, a. 588—589.

I. I. Tolstoi, *Monnaies byzantines*, 1912, p. 524, nr. 84.

Moneda a fost găsită de un locuitor al orașului Zimnicea pe teritoriul orașului, și anume în regiunea NNV față de C 1.

Descoperitorul a dăruit-o Muzeului național de antichități.

## MONEDE BULGĂREȘTI

### 28. *Ioan Alexandru și fiul său Mihail (1331—1355)*

Figurile mult schematizate ale celor doi suverani, în picioare și în față, cel din st. apare complet șters: între ei o cruce sau un *labarum*, cel din dr. ține în st. o cruce.

Rv. Literele AAE (xandru) monogramate, în clmp dr. [Φ], din care se observă doar urme din bara literei.

Jos, urme de cerc perlat.

AE. Diam. 21,5 × 19 mm. Greut. 1,52 g.

N. Mușmov, *Numismatique et sigillographie bulgares*, Sofia, 1924, p. 121, cu fig. 134.

Loc de găsimă: în cetate.

### 29. *Acciași*

Efigiile celor doi suverani în picioare, în față; între ei o cruce. Figura din dr. ține și în mîna st. o cruce mai mică.

Totul e lucrat într-un stil schematizat.

Rv. Literele AAE (xandru) și  $\Psi$ P (țar), în două monograme deosebite care ocupă în întregime rv.

Marginile monedei sînt tăiate neregulat, tinzînd spre forme rotunde. Av. e concav, iar rv. convex.

AE. Greut. 0,98 g. Diam. 18 mm. Conservarea bună.

N.A. Muşmov, *op. cit.*, p. 121, eu fig. 134.

Loc de gă sire : pe cetate.

### 30. *Sraţimir (1360—1396)*

Cap stilizat în faţă.

Rv. = monograma lui Sraţimir (?).

Greut. 1,62 g. Diam. 17,5 mm.

N. Muşmov, *loc. cit.*, p. 185, nr. 182—186. Cf. acelaşi, *loc. cit.*, p. 96 urm. (dubios), cu fig. 61.

Poate face parte din imitaţiile bulgăreşti de care aminteşte Muşmov în tezaurul din Silistra, *Monede false bulgăreşti*, în revista *Bucureşti*, I, 1935, p. 37—47.

## MONEDE MEDIEVALE ROMĂNEŞTI

### 31. Vladislav I Basarab (Vlaicu Vodă) (1364—1374 sau 1375).

Av. + M LADISLAI WAIWODE, între două cercuri perlate. Scut despicat, în primul cartier fasciat şi în al doilea plin.

Rv. + TRANSALPINI între un cerc perlat, la exterior, şi un vultur cu capul întors spre dr.

AR. Ducat. Greut. 0,774 g. Diam. 17,5 mm. Conservarea bună, puţin circulată.

Const. Moisil, *Monetăria Ţării Româneşti în timpul dinastiei Basarabilor*, în AIIN, Cluj, 1924 (*extras*, p. 27).

Cf. *idem*, *Academia Română. Cabinetul numismatic (Creşterea colecţiilor, 1911) extras*, p. 1—2 : *ibidem*, 1913, p. 1—2 ; *ibidem*, 1914, p. 1—2 ; *ibidem*, 1915, p. 1—2.

Moneda a fost gă sită în bordeiul nr. 4 de la movila C 3.

## MONEDE TURCEŞTI

### 32. Monedă turcească de argint, complet ştearsă şi gă urită.

E sigur că e turcească, dar nu se poate citi nimic.

AR. Diam. 16 mm. Greut. 0,276. Conservarea rea.

Loc de gă sire : C 3, sectorul NE.

33. Monedă turcească de argint. Se mai observă unele urme din turaua sultanului şi legendă ; n-a fost descifrată.

AR. Greut. 0,36 g. Diam. 11 mm.

Loc de gă sire : în cursul să păturilor la C 3.

## АНТИЧНЫЕ И ФЕОДАЛЬНЫЕ МОНЕТЫ, НАЙДЕННЫЕ В ЗИМНИЧА

### РЕЗЮМЕ

Автор впервые публикует все монеты, а также сведения о находках подобного рода в городе Зимнича и его окрестностях, сопроводив их — в первой части работы — историческими комментариями. Во второй части работы дается хронологический каталог монетного материала.

Большая часть описываемых монет были найдены в гето-дакийском оппидуме из Зимнича либо во время систематических раскопок, проводившихся в 1948—1949 гг., либо случайно местными жителями, но опять-таки в границах исследуемого поселения.

Другая категория монет была обнаружена на настоящей территории города Зимнича, в разных местах; некоторые уточнены топографически, другие — нет.

В первой категории, — а именно монеты, найденные в гето-дакийском поселении из Зимнича, — зарегистрированы пять бронзовых монет, выпущенных македонским королем Филиппом II и описанных в каталоге монет под номерами 1—5, и шесть монет эпохи Александра Великого, из которых две являются драхмами (№ 6—7), а остальные бронзовыми монетами (№ 8—11)<sup>31</sup>.

В том же укрепленном гето-дакийском поселении были найдены три бронзовые монеты, выпущенные греческой колонией Одессос в период ее автономии. Эти монеты, датируемые III—II вв. до н.э., описаны под номерами 13—15.

Отмечается находка трех фассоских тетрадрахм II в. до н.э. (№16—18), и вполне возможно, что найденный в 1868 г. клад из 24 тетрадрахм, выпущенных *Macedonia Prima* (II в. до н.э.), также происходит из вышеупомянутого поселения.

Помимо уже указанных монет в ходе раскопок были обнаружены 4 монеты, чеканенные гето-дакийской народностью. Две монеты, из посеребренной бронзы, представляют собой дидрахмы (вес 6,62 и 6,85 г, № 19,20), другие две являются подразделениями драхмы и одна из них серебряная, хотя и низкой пробы.

На основании представленного выше монетного материала автор приходит к выводу, что гето-даки уже в начале второй половины IV в. до н. э. начинают использовать монеты как эквивалент при обмене. Отсутствие в находках золотых монет и крупных номиналов (тетрадрахм и др.) позволяют утверждать, что найденные экземпляры являлись ходовой монетой, использовавшейся гето-дакийским населением при

<sup>31</sup> Pentru indicații de ordin general în legătură cu aceste emisiuni monetare, vezi H. Gacbler, *Die antiken Münzen Nord Griechenlands, III, Makedonia und Paionia*, Berlin, 1935, p. 167. Cf. și L. Müller, *Numismatique d'Alexandre le Grand*, Copenhagen, 1855, p. 339 și urm.

обмене, тогда как первая категория, обладавшая высокой меновой стоимостью, тезаврировалась и поэтому не встречается в повседневном обращении.

Научно достоверные находки подтверждают, что монета Филиппа II и монета Александра Великого стали универсальными и для гето-дакийских племен на север от Дуная.

На основании упомянутых монет и учитывая отсутствие римских республиканских динариев, конец поселения в Зимнича датируется примерно 100 г. до н.э. захватывая и первые два десятилетия 1 в. до н.э.

Помимо вышеописанных монет, найденных в гето-дакийском оппидуме, на нынешней территории города Зимнича были обнаружены, в разных топографических пунктах, и другие монеты. Например, динарий с именем монетного магистрата L. Appuleius Saturninus (№ 23), динарий с именем магистрата Q. Fabius Labeo (№ 24). Затем динарий времен Домициана (№ 25) и dupondius Траяна (№ 26), к которым можно добавить клад имперских римских динариев (I—II вв.); из последних были изучены лишь 10 экземпляров. Для византийского этапа известен один follis Маврикия Тиберия (№ 27), клад из 68 бронзовых византийских монет и один billon эпохи Комнинов.

Работа завершается описанием трех феодальных болгарских монет, выпущенных при царе Иоане Александре, его сыне Михаиле (1331—1355) — № 28, 29 — и царе Срацимире (1360—1396). Среди новейших находок упоминаются румынский дукат времен Влайку Воды и несколько сильно стертых серебряных турецких монет.

### ОБЪЯСНЕНИЕ РИСУНКОВ

Рис. 1. — Греческие монеты, найденные в гето-дакийском оппидуме в Зимниче. 1, бронзовая монета Филиппа II (№ 1 в каталоге); 2, то же (№ 4 в каталоге); 3, бронзовая монета Александра Великого (№ 9 в каталоге); 4, то же (№ 11 в каталоге); 5, бронзовая монета города Одессос (№ 13 в каталоге).

## MONNAIES ANTIQUES ET FÉODALES DÉCOUVERTES À ZIMNICEA

### RÉSUMÉ

L'auteur publie pour la première fois toutes les monnaies et toutes les informations de ce genre de découvertes survenues dans la région de la ville de Zimnicea, en les faisant suivre, dans la première partie de la chronique, d'un commentaire historique et en dressant dans la deuxième partie de l'ouvrage le catalogue chronologique du matériel monétaire.

Pour la plupart, les monnaies décrites ont été trouvées dans l'oppidum géto-dace de Zimnicea, soit au cours des fouilles systématiques effectuées en 1948 et 1949, soit fortuitement par les habitants de la région, mais toujours dans les limites de cet établissement.



Une autre catégorie de monnaies ont été découvertes dans différents points du territoire de la ville actuelle de Zimnicea, et pour quelques-unes les repères topographiques ont été conservés.

La première catégorie de monnaies, celles découvertes dans l'établissement géto-dace de Zimnicea, comporte cinq monnaies en bronze, frappées sous Philippe II, roi de Macédoine et portées au catalogue chronologique, sous les numéros 1—5, ainsi que six exemplaires du temps d'Alexandre le Grand, dont deux sont des drachmes (n<sup>os</sup> 6 et 7) et les quatre autres des monnaies en bronze (n<sup>os</sup> 8—11)<sup>31</sup>.

Dans ce même oppidum géto-dace on a encore trouvé 3 monnaies en bronze émises par la colonie grecque d'Odessos du temps de son autonomie. Elles sont décrites sous les n<sup>os</sup> 13—15. Leur datation remonte au III<sup>e</sup> ou II<sup>e</sup> siècle av. n. è.

Il nous faut ajouter également trois tétradrachmes de Thassos du II<sup>e</sup>—I<sup>er</sup> siècles av. n. è. (n<sup>os</sup> 16—18), ainsi qu'un trésor de 24 tétradrachmes frappées par *Macedonia Prima* (II<sup>e</sup> siècle av. n. è.), mis au jour en 1868, qui appartiendraient fort probablement à ce même établissement.

A part ces monnaies indiquées, on a encore découvert, à l'occasion des fouilles, quatre monnaies frappées par la population géto-dace. Deux sont des didrachmes (poids 6,62 et 6,85 g—n<sup>os</sup> 19 et 20) en bronze argenté et les deux autres (n<sup>os</sup> 21 et 22) sont des sous-divisions du drachme. L'une d'elles est en argent, encore que d'une faible teneur.

Sur la foi du matériel monétaire susmentionné, l'auteur arrive à la conclusion que même à partir du début de la seconde moitié du IV<sup>e</sup> siècle av. n. è., les Géo-Daces commencent à utiliser les monnaies en tant qu'instrument d'échange. De l'absence de découvertes de monnaies d'or ainsi que de l'absence des pièces de grandes valeurs (tétradrachmes, etc.) on peut conclure que les exemplaires découverts constituaient le type de monnaie circulant habituellement dans les relations d'échange de la population géto-dace, tandis que les pièces en or et les autres, du fait de leur forte valeur d'échange, étaient thésaurisées, ce qui explique leur absence de la circulation.

Il est ainsi attesté par des découvertes certaines du point de vue scientifique, que les monnaies frappées sous Philippe II et Alexandre le Grand étaient devenues l'instrument d'échange universel, également pour les tribus géto-daces situées au nord du Danube.

A l'aide des monnaies décrites plus haut, ainsi que par l'absence de deniers romains républicains, la fin de l'établissement de Zimnicea peut être datée approximativement vers l'an 100 av. n. è. avec quelques prolongements dans les deux premières décennies du 1<sup>er</sup> siècle av. n. è.

En dehors de ces monnaies trouvées dans l'*oppidum* géto-dace, d'autres ont été encore découvertes, éparses en différents points dans la ville de Zimnicea, à savoir : un denier au nom du magistrat monétaire L. Appuleius Saturninus (n<sup>o</sup> 23) et un autre au nom du magistrat Q. Fabius Labeo (n<sup>o</sup> 24). Ensuite, un denier de Domitien (n<sup>o</sup> 25) et un *dupondius* de Tra-

<sup>31</sup> Voir page 257.

ian (n° 26), auquel ont peut ajouter un trésor de deniers impériaux (I<sup>er</sup>—II<sup>e</sup> siècles), dont on a examiné seulement 10 exemplaires. Pour la période byzantine, nous n'avons qu'un *foliis* de Mauricius Tiberius (n° 27) et un trésor composé de 68 monnaies byzantines en bronze et en billon, du temps des Comnènes.

Cette chronique finit par la description de trois monnaies féodales bulgares des tzars Jean Alexandre et son fils Michel (1331—1355)—n° 28—29—et une du czar Sratzimir (1360—1396). Un ducat du temps du voïévode Vlaicu et des monnaies turques en argent fortement abîmées, représentent les exemplaires les plus récents de cette collection.

#### LÉGENDE DES FIGURES

Fig. 1. — Monnaies grecques découvertes dans l'*oppidum* géto-dace de Zimnicea ; 1, Monnaie en bronze de Philippe II (n° 1 de la description) ; 2, idem (n° 4 de la description) ; 3, monnaie en bronze d' Alexandre le Grand (n° 9 de la description) ; 4, idem (n° 11 de la description) ; 5, monnaie en bronze de la cité d'Odessos (n° 13 de la description).

## NOI DESCOPERIRI ARHEOLOGICE ÎN NECROPOLA DIN SECOLUL AL IV-LEA E.N. DE LA SPANȚOV

Săpăturile din necropola de tip Sîntana-Cerneahov, executate la Spanțov, rn. Oltenița între 1952 și 1960, au permis ca, pe baza celor 45 de morminte descoperite, să se ajungă la cunoașterea principalelor probleme pe care le-a ridicat această nouă și deosebit de interesantă descoperire. La capătul celor cinci campanii de săpături, toate avînd caracterul unor intervenții de salvare, s-au obținut o serie de date însemnate în legătură cu ritul de înmormîntare, cu practicile funerare folosite și cu întinderea aproximativă a necropolei. Totodată s-a ajuns la clasificarea inventarului pe tipuri de obiecte, la stabilirea caracterului etnic al necropolei și la formularea unor concluzii de ordin istoric mai general. Parte din rezultatele cercetărilor de la Spanțov au fost relevate în rapoartele preliminare de săpături <sup>1</sup> sau în unele studii speciale<sup>2</sup>. În întregime însă ele sînt cuprinse în monografia asupra unor necropole din secolul al IV-lea e.n. din Cîmpia munteană, unde cimitirul de la Spanțov, cu toate problemele pe care le ridică, ocupă poziția principală <sup>3</sup>.

Unele lucrări de amenajare și de nivelare a terenului au necesitat o nouă săpătură de salvare, întreprinsă la sfîrșitul anului 1962. Lucrările au avut în vedere mai întîi porțiunile de teren nesăpate încă, dar aflate în situația de a fi acoperite de noi construcții, și apoi zona de vest a necropolei, considerată periferică și din această cauză mai puțin cercetată.

S-au săpat șase secțiuni (XX, XXI, XXII A, XXII B, XXIII și XXIV), în cuprinsul cărora au fost descoperite 24 de morminte. Ele au

<sup>1</sup> B. Mitrea și C. Preda, *Șantierul Spanțov*, în *SCIV*, IV, 1953, 1-2, p. 228-236; C. Preda, în *Materiale*, V, 1959, p. 167-171; B. Mitrea și C. Preda, în *Materiale*, VIII, 1962, p. 617-620.

<sup>2</sup> B. Mitrea, *Problema populației geto-dace în Muntenia în sec. IV e.n.*, în *Studii și referate*, I, 1954, p. 115-118.

<sup>3</sup> B. Mitrea și C. Preda, *Necropole din sec. IV e.n. descoperite în Muntenia* (monografie arheologică în ms.)

fost numerotate în continuarea celor găsite în campaniile precedente, ajungându-se astfel la un număr total de 69 de morminte.

Rezultatele obținute de pe urma acestor ultime săpături, care nu sînt cuprinse în monografia amintită, încheiată la data efectuării acestor lucrări, se dovedesc a fi deosebit de valoroase nu pentru că ar modifica concluziile generale formulate anterior, care în liniile lor generale rămîn aceleași, ci prin faptul că ele prezintă aspecte și descoperiri noi, pe baza cărora se vor putea completa cunoștințele noastre asupra necropolei de la Spantov.

I. Mormintele de inhumatie, în număr de 16, au fost găsite la adîncimi cuprinse între 0,50 și 2 m. Orientarea lor este N—S sau NNW-SSE. Excepție face un singur mormînt (M. 51), care era orientat VSV-ENE. Scheletele se aflau, în general, în poziție întinsă, culcate pe spate, cu mîinile așezate de-a lungul corpului. Într-un singur caz (M. 49) s-a întilnit un schelet în poziție chireită, fiind culcat pe partea stîngă, cu picioarele strîse și cu mîinile îndoite către craniu. Din rîndul excepțiilor mai poate fi menționat și M. 55, al cărui schelet are piciorul drept îndoit din genunchi. Situații similare au mai fost semnalate și în săpăturile mai vechi, dar o explicație a lor sigură nu s-a găsit. Este, probabil, vorba fie de o formă rituală legată de anumite credințe religioase, fie chiar de caracterul etnic deosebit al celor înmormîntați. Morminte cu poziții asemănătoare se constată și în alte necropole de tip Sîntana-Cerneahov, ele constituind, am putea spune, una din caracteristicile acestei categorii de cimitire<sup>4</sup>. Avem de-a face, prin urmare, cu o practică funerară pe care o găsim manifestîndu-se aproape pe întreaga arie de răspîndire a culturii Sîntana-Cerneahov<sup>5</sup>.

În cuprinsul celor mai multe din mormintele descoperite în 1962 s-a întilnit un inventar bogat și variat (fig. 1). Predomină și de data aceasta ceramica, alături de care se constată frecvent prezența obiectelor mărunte, ca : mărgelile, fibule, piepteni de os, cataramă etc. Se remarcă și cu acest prilej că dispoziția inventarului ceramic în morminte, nu s-a făcut după o regulă anumită. Se constată, de pildă, că uneori întreg materialul ceramic a fost grupat în regiunea capului, alteori în preajma picioarelor. Mai rar vasele au fost așezate de o parte sau de alta a scheletului, adică pe una din laturile lungi ale mormîntului. Într-un singur caz ele au fost depuse pe ambele părți ale scheletului. De obicei poziția vaselor este cea normală, fiind așezate cu gura în sus. Unele însă se găsesc în poziție înclinată sau culcată, în special atunci cînd este vorba de unele tipuri de vase înalte cum sînt, de pildă, cămile și amforele. Cît privește obiectele mărunte, ele își au, de regulă, locul lor obișnuit : mărgelile apar în jurul gîtului, fibulele în zona umerilor, cataramele în apropierea labelor picioarelor sau în regiunea bazinului etc. Interesantă se dovedește a fi practica punerii unor obiecte sau vase mici în recipiente mai mari. Ne referim la M. 52, unde un pieptene de os a fost pus într-o strachină,

<sup>4</sup> B. Mitrea și C. Preda, *op. cit.*, p. 200 (manuscris).

<sup>5</sup> G. B. Fedorov, în *MIA*, 82, 1960, p. 258 și 271—273; D. T. Berezoveț și V. P. Petrov, în *MIA*, 82, 1960, p. 93; E. A. Simonovici, în *MIA*, 82, 1960, p. 218; M. I. Braicevski, în *MIA*, 82, p. 109.

și la M. 67, în care s-a găsit, pe lângă alte vase, un castron avînd în interior un pahar de sticlă și unul de lut (fig. 2/1).

Nu în toate cazurile întîlnim morminte cu un inventar bogat și variat. Printre acestea se remarcă unele în care inventarul este alcătuit din cîte un singur vas. Există de asemenea și morminte care nu posedă nici un fel de inventar, ca și morminte cu inventar, dar fără schelet (ceno-




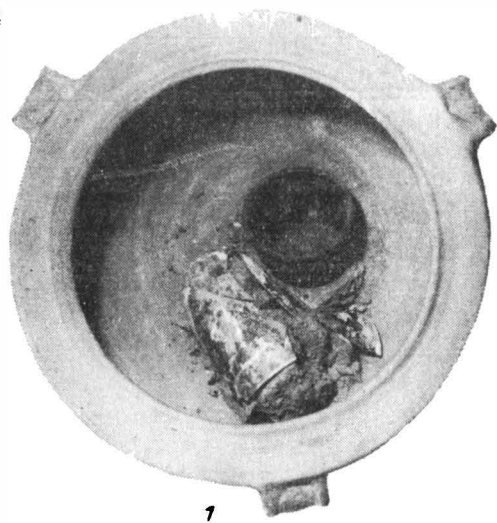
Fig. 1. — Spanțov. Mormîntul nr. 63 *in situ*.

taf). Acest din urmă tip de morminte îl avem documentat în două cazuri (M. 46 și M. 68), fiecare mormînt fiind reprezentat doar prin prezența cîte unui singur vas.

Partea principală a inventarului mormintelor de inhumație, așa cum am mai spus, o constituie ceramica. Ea se împarte, luînd ca bază criteriul tehnic, în patru categorii, aceleași care au fost sesizate și în campaniile anterioare.

a. În prima categorie pot fi incluse vasele lucrate cu mîna, din pastă grosolană cu amestec de cioburi pisate în compoziția pastei. Cele patru vase descoperite, au aproximativ aceeași formă, ușor piriformă, cu fundul plat și buza răsfrîntă în afară. Două dintre ele sînt ornamentate: unul cu alveole care crestează buza, iar celălalt cu un brîu alveolar (fig. 3/7).

b. Categoria a doua cuprinde toate vasele lucrate la roată, din pastă fină de culoare cenușie. Numărul lor este mare și formele foarte variate. Se întîlnesc tipuri de vase piriforme de dimensiuni diferite, castroane mari cu trei toarte și căni, în rîndul cărora se remarcă una cu corpul bitronconic și gîtul înalt, ușor conic, decorată cu fațete în jumătatea superioară a corpu-



1



2



3



4



5

Fig. 2. — Spanțov. Vase de lut din mormintele de inhumație.



Fig. 3. — *Spanțov*. Tipuri de vase de lut și de sticlă descoperite în morminte.

lui (fig. 2/5); relativ numeroase sînt și străchinile cu forme și profiluri variate (fig. 3/3,6). Mai rar apar și paharele mici de lut. Decorul este folosit aici mai frecvent. Se remarcă mai întîi ornamentul lustruit, redat prin rețea de linii sau prin linii în zigzag. Pentru prima dată la Spanțov este documentat și decorul ștampilat. Este vorba mai întîi de un castron cu trei toarte, care are pe umăr un șir de dreptunghiuri așezate oblic, a căror suprafață este decorată cu linii incizate ca o frunză de brad (fig. 2/3). Urmează apoi un pahar mic cu suprafața exterioară în întregime ornamentată. Pe umăr apar niște linii oblice dințate, pe corp rozete acoperite de cîte o semilună, iar pe fund niște ovale în formă de frunze (fig. 3/2). Probabil aici se poate include și decorul de pe un alt vâsuf, constînd dintr-o linie în zigzag și triunghiuri, realizate cu un obiect dințat (fig. 3/1).

c. Categoria a treia cuprinde vasele lucrate tot la roată, dar din pastă sgrunțuroasă, cu amestec de pietricele în compoziția pastei. Este vorba de așa-zisa pastă ciment. Vasele sînt toate de același tip, piriforme, cu fundul plat, corpul de obicei bombat și buza răsfrîntă spre exterior. Decorul este simplu, fiind alcătuit doar din linii circulare incizate, aplicate pe umăr în jurul vasului (fig. 3/5).

d. În ultima categorie, cea de-a patra, au fost incluse vasele romane de import. Din rîndul acestora amintim prezența a două amfore: una mică cu fundul ascuțit, cealaltă mai mare cu caneluri pe corp (fig. 2/2) și un urciol din pastă roșiatică. O descoperire nouă și importantă o constituie un urciol cu două minere, acoperit în întregime cu smalț de culoare verzuie (fig. 2/4), așezat între alte șapte vase caracteristice celorlalte categorii.

Din categoria vaselor de import din Imperiul roman face parte și un pahar de sticlă, singurul descoperit în această campanie de săpături. El are o formă aproape cilindrică, cu fundul bombat, emisferic (fig. 3/4).

Inventarul obiectelor mărunte este și el relativ numeros. Atrag atenția în primul rînd fibulele, la care distingem două tipuri. Primul este reprezentat de fibula de bronz cu piciorul întors pe dedesubt, tip bine-cunoscut și răspîndit în toate necropolele de acest fel. Exemplarul nou descoperit la Spanțov are pe fața superioară a arcului un ornament incizat, alcătuit dintr-un X între două linii în zigzag (fig. 4/18). Celălalt tip cuprinde două fibule de argint cu semidisc, primele de acest fel descoperite pînă acum în necropola de la Spanțov. Ele nu sînt identice. Una din fibule, și anume cea găsită în M. 63, are semidiscul mai aplatizat și cu marginile ornamentate cu spirale și semicreui (fig. 4/15). Cealaltă, descoperită în M. 65, are semidiscul mai înalt, fără decor și resort dublu (fig. 4/19).

Din seria obiectelor de metal mai putem aminti o cataramă mică de argint (fig. 4/9), un ac și o pilă de unghii, ambele din bronz (fig. 4/13,14). Acestea două din urmă s-au găsit în M. 63, așezate lîngă palma mîinii stîngi.

În jurul gîtului, la cîteva din schelete s-au descoperit o serie de măргеle de cornalină cu fațete romboidale (fig. 4/1—4) și măргеle de sticlă de forme și mărimi diferite, unele dintre ele fiind colorate și ornamentate (fig. 4/5—7).

Inventarul obiectelor mărunte se completează cu doi piepteni de os cu mînerul semicircular (fig. 4/16), o scoică marină găsită în M. 63






Fig. 4. — Sponşov. Tipuri de obiecte găsite în morminte.

(fig. 4/20), între picioarele scheletului, în apropiere de genunchi, și câteva fusaiole de lut de formă bitronconică (fig. 4/8).

II. Din cele 24 de morminte descoperite în 1962, șase sînt de incinerare. Numărul lor este relativ mare dacă ținem seama că în cele cinci campanii anterioare s-au întîlnit numai patru morminte de incinerare. Este interesant de remarcat faptul că cinci morminte s-au descoperit grupate într-un singur loc, pe o suprafață relativ mică de teren, în sectorul vestic al necropolei, într-o zonă aproximativ periferică a acesteia.

Mormintele în discuție, descoperite la adîncimi cuprinse între 0,50 și 0,85 m, constau în general din cîte una sau două urne, în care au fost depuse oase calcinate. În unele cazuri se găsesc și vase sau fragmente ceramice adiacente, acestea din urmă fiind folosite drept capac pentru urne. Într-unul din morminte, pe lîngă unele resturi ceramice s-au găsit și cîteva oase calcinate, grupate la piciorul urnei. Excepție face de la cele arătate pînă acum M. 61, care constă doar dintr-un pachet de oase calcinate și cîteva fragmente de vase, toate puse la un loc într-o mică groapă.

Inventarul mormintelor de incinerare este mult mai sărac decît al celor de înhumare. Ceramica, fie că este vorba de urne, fie de vase adiacente, constituie, se poate spune, elementul principal. Tipurile și formele de vase nu se deosebesc față de cele din mormintele de înhumare. Apar și aici vase lucrate cu mîna din pastă grosolană, și vase lucrate la roată din pastă fină de culoare cenușie sau chiar roșiatică. Printre acestea se observă cîteva străchini fragmentare și o cană bitronconică cu mîner, din pastă roșiatică, amintind prin forma ei cînille mai vechi, frecvent întîlnite în cultura geto-dacică (fig. 3/8). Predomină vasele piriforme, lucrate la roată din pastă-ciment, aproape toate fiind folosite ca urne. Ele sînt decorate de obicei pe umăr, cu cîte 1—3 linii incizate care înconjură vasul de jur împrejur (fig. 3/5). Vasele, ca și fragmentele ceramice, din toate spețele menționate, au urme de ardere secundară, rămase din timpul procesului de incinerare.

Nu lipsesc nici obiectele mărunte care s-au descoperit în urne printre oasele calcinate. Unul din obiectele foarte rar întîlnite în aceste complexe — la Spanțov pentru prima dată — este o cheie de fier, lungă de 0,171 m; ea are la unul din capete un belciug, iar la celălalt o curbură în formă de seceră (fig. 4/17). Urmează apoi două pandantive prismatice cu baza pătrată, decorate cu cercuri concentrice și cu cercuri simple, avînd la mijloc cîte un punct. La capetele ascuțite au cîte o perforație pentru a putea fi atîrnate (fig. 4/11, 12). La acestea se mai adaugă cîteva perle de cornalină cu fațete romboidale, decolorate în alb din cauza arderii lor, fragmente de pieptene de os și de scoici marine. La toate obiectele enumerate se constată urme de ardere, dovadă că ele au fost puse pe rug cu cadavrul și apoi adunate — ceea ce a mai rămas — și depuse în urne împreună cu oasele calcinate.

★

Prezentarea principalelor descoperiri făcute în necropola de la Spanțov în timpul cercetărilor arheologice din toamna anului 1962 permite formularea unor concluzii de ordin mai general asupra cimitirului respectiv, care vin să completeze pe cele anterioare.

O primă constatare pe care o putem face se referă la întinderea necropolei de la Spanţov. S-a crezut, mai ales după primele campanii de săpături, că cimitirul despre care este vorba nu are o întindere prea mare. Totodată, pe baza aceluiaşi prime săpături începuse să-şi facă loc din ce în ce mai mult ideea că cercetările efectuate s-au concentrat în centrul necropolei şi că mormintele dezvelite constituie majoritatea. Descoperirile făcute în vara anului 1960 la o distanţă de circa 100 m spre N—NV de zona săpată anterior şi rezultatele obţinute în 1962 duc la concluzia că necropola de la Spanţov se întinde pe o zonă mult mai mare decât s-a crezut pînă acum şi că sîntem încă departe de a fi ajuns la dezvelirea majorităţii mormintelor. Despre limitele ei exacte, ca şi despre săparea ei integrală încă nu poate fi vorba, deoarece o bună parte este acoperită de construcţii moderne, care nu îngăduie o cercetare completă.

În al doilea rînd, extinderea săpăturilor în direcţia N—V a dus, aşa cum s-a arătat mai sus, la descoperirea unui număr de şase morminte de incinerare. Faptul în sine prezintă mai întîi importanţă prin aceea că el schimbă în mod sensibil raportul procentual între mormintele de inhumatie şi de incinerare, fiind socotit mult în defavoarea celor din urmă. Importanţa acestei descoperiri creşte datorită împrejurării că cinci morminte de incinerare s-au găsit grupate într-un singur sector. Nu apare limpede dacă această grupare este întâmplătoare sau are o oarecare semnificaţie. S-ar părea pentru început că celei de-a doua ipoteze i se poate acorda mai multă încredere. În acest caz ar urma să ne gîndim că avem de-a face fie cu incinerări înrudiţi între ei, fie cu un grup etnic deosebit de restul celor înmormîntaţi la Spanţov. O verificare s-ar putea face numai cu condiţia extinderii săpăturii în sectorul respectiv, care ar avea menirea să descopere sau nu şi alte grupe similare. Pînă atunci rămîne să ne mulţumim doar cu semnalarea descoperirii şi cu simpla enunţare ipotetică a semnificaţiei ei.

În altă ordine de idei, săpăturile din 1962 au scos la iveală o serie de materiale noi, care vin să completeze şi să îmbogăţească seria celor descoperite anterior. În domeniul ceramicii se consideră ca o descoperire cu totul nouă şi deosebită, lucru deja semnalat, urciorul roman smălţuit. El constituie o noutate nu numai pentru necropola de la Spanţov, ci şi pentru celelalte cimitire de acelaşi tip, deoarece, după cunoştinţele noastre, este pentru prima dată cînd se descoperă un vas smălţuit în întreaga arie de răspîndire a culturii Sîntana-Cerneahov. Explicaţia constă în faptul că asemenea produse ceramice sînt foarte rare chiar şi în centrele mai importante ale lumii romane, de unde erau vehiculate spre aceste regiuni. Tot ca noutate este şi descoperirea cîtorva vase cu decor ştamplat. Un astfel de ornament, dar diferit ca tip, se întîlneşte relativ frecvent pe unele vase din cimitirele de la Olteni <sup>6</sup>, Tirgşor <sup>7</sup> şi în alte centre ale culturii Sîntana-Cerneahov <sup>8</sup>.

<sup>6</sup> C. Preda, *Cimitirul de la Olteni şi unele probleme privind cultura materială a sec. IV. e.n. pe teritoriul R.P.R.* în *SCIV*, X, 1959, 2, p. 357, fig. 2 şi 3.

<sup>7</sup> Gh. Diaconu, *Consideraţii preliminare asupra necropolei de la Tirgşor, din sec. III—IV e.n.* în *SCIV*, XI, 1960, 1, p. 58.

<sup>8</sup> M. I. Braicevski, *op. cit.*, p. 113, pl. I/2; D. T. Berezoveţ şi V. P. Petrov, *op. cit.*, p. 85—87, pl. I; E. A. Simonovici, *op. cit.*, p. 201, fig. 10 şi pl. VIII/2; B. A. Ribakov, în *SA*, 4, 1962, p. 66—89.

Printre obiectele măruite am semnalat și descoperirea unor piese care apar pentru prima dată în cimitirul de la Spanțov. Este vorba mai întâi de cele două fibule de argint cu semidisc. Tipul ca atare, deși nou pentru Spanțov, este documentat în alte necropole din aceeași vreme, atât la noi, cât și în afara teritoriului țării noastre. Pentru regiunile noastre sînt cunoscute astfel de fibule, indiferent de variantele tipului general, la Sîntana de Mureș<sup>9</sup>, Izvoarele<sup>10</sup>, Tîrșor<sup>11</sup>, Oinac<sup>12</sup> etc. În zona nord-estică a ariei de răspîndire a cimitirelor de tip Sîntana-Cerneahov apare, de asemenea, în unele morminte de la Romași<sup>13</sup> și Gavrilovka<sup>14</sup>.

Pendantivele prismatice de os cu decor de cercuri concentrice și puncte la mijloc, găsite numai în mormintele de incinerare, reprezintă un alt element nou pentru descoperirile de la Spanțov. Pînă acum acest tip de podoabă este cunoscut la noi doar în necropola de la Tîrșor<sup>15</sup>, unde s-a găsit atât în mormintele de inhumare, cât și în cele de incinerare. Ele apar de asemenea și în alte necropole situate la est de Nistru<sup>16</sup>. Forma și ornamentul este același. Diferă doar mărimea și numărul cercurilor cu rol decorativ. De obicei una din fețe nu este decorată. Nu știm dacă faptul acesta și numărul cercurilor au sau nu o oarecare semnificație ori este vorba pur și simplu de o întîmplare. În această privință nu dispunem încă de indicii pe baza cărora să putem încerca formularea nici cel puțin a unor ipoteze.

Alături de fibulele cu semidisc și pendantive, se înscrie, tot ca o descoperire nouă, cheia de fier găsită în urna unui mormint de incinerare. Aceasta reprezintă unul din obiectele care apar foarte rar în complexe culturale de tip Sîntana-Cerneahov. Pentru teritoriul de azi al țării noastre nu cunoaștem decît un exemplar, descoperit recent la Mogoșani<sup>17</sup>. Chei de acest fel se găsesc în unele cimitire Cerneahov din Ucraina<sup>18</sup> și destul de frecvent în cultura Pșevorsk<sup>19</sup>.

Noile descoperiri de la Spanțov nu modifică cu nimic concluziile mai vechi asupra datării necropolei. Dimpotrivă, ele vin să întărească formulările noastre în acest sens. De pildă, pe baza ansamblului descoperirilor anterioare s-a ajuns la concluzia că necropola de la Spanțov aparține perioadei de maximă dezvoltare și de sfîrșit a culturii Sîntana-Cerneahov și, ca urmare, acoperă în timp mijlocul și penultimul sfert al secolului al IV-lea

<sup>9</sup> Kovács István, în *DoljCluj*, III, p. 298 — 305.

<sup>10</sup> R. Vulpe, *Izvoare*, 1957, p. 306 — 307.

<sup>11</sup> Informație primită de la Gh. Diaconu, a cărui monografie asupra rezultatelor săpăturilor de la Tîrșor se află sub tipar.

<sup>12</sup> Informație de la D. Berciu.

<sup>13</sup> Cf. *Ebert, RL*, XIII, p. 113.

<sup>14</sup> E. A. Simonovici, *op. cit.*, p. 200, pl. XIII.

<sup>15</sup> Gh. Diaconu, *Despre pendantivele prismatice de os din necropola de la Tîrșor în SCIV*, XIII, 1962, 2, p. 441—443.

<sup>16</sup> E. A. Simonovici, *op. cit.*, pl. XV/70; A. T. Braicevskaia, în *MIA*, 72, p. 170, fig. 18.

<sup>17</sup> Informația o datorăm colegului Gh. Diaconu, pentru care îi aducem mulțumirile noastre.

<sup>18</sup> I. V. Kuharenko, în *SA*, XXII, 1955, p. 144.

<sup>19</sup> Bogdan Kostrzewski, în *PrzegArch*, VII, 1947, p. 194—263; Crystina Przewozna, în *Fontes archaeologici posnanienses*, V, 1954, p. 114.

e. n. pînă la venirea hunilor. Unul din elementele de seamă care ne-a îngăduit o datare mai tîrzie l-a constituit pieptenele de os cu dinții bilaterali, descoperit în 1956. Aceștia vin să i se adauge acum și cele două fibule de argint cu semidisc, care nu fac decît să confirme datarea propusă de noi pentru întregul complex de la Spanțov.

Referitor la caracterul etnic al populației înmormîntate la Spanțov, descoperirile despre care am vorbit, deși nu aduc date esențiale, vin să întărească părerea exprimată o dată cu publicarea rezultatelor obținute în săpăturile precedente.

S-a afirmat, de exemplu, mai ales ca urmare a descoperirii în 1952 a unei cești dacice într-un mormînt de inhumație, că printre purtătorii culturii Sîntana-Cerneahov — care constituie un amestec de populații cu etniciuri diferite, predominante fiind triburile germanice, în special cele gotice — se află și elemente locale daco-romane. În legătură cu prezența acestor elemente locale poate fi amintit aici vasul lucrat cu mîna, decorat cu brîu alveolar, și cana bitronconică, de tradiție geto-dacică, găsită recent într-un mormînt de incinerare. Împreună cu ceașca dacică, vasele menționate reprezintă moșteniri culturale autohtone, care s-au perpetuat și pe care le-a preluat cultura Sîntana-Cerneahov în regiunile fostei Dacii. Ele dovedesc o dată mai mult, fie și indirect, prezența unor elemente de origine daco-romană în cadrul general al purtătorilor culturii Sîntana-Cerneahov.

Noile descoperiri de la Spanțov vin să aducă și alte date în legătură cu aceeași problemă a etnicului purtătorilor culturii de tip Sîntana din țara noastră. În această privință s-a exprimat punctul de vedere potrivit căruia există în cadrul culturii amintite un aspect deosebit, denumit aspectul *Tîrgșor-Olteni*, caracterizat prin morminte de incinerare în gropi sau urne, care cuprind vase de lut sau fragmente ceramice și diverse obiecte de metal, os și sticlă, toate cu urme de ardere de la flăcările rugului<sup>20</sup>. Acest aspect cultural a fost atribuit din punct de vedere etnic taifalilor. La baza acestei atribuirii etnice s-a pus prezența în cadrul acestor necropole a unor elemente de tip Pșevorsk. Este vorba în primul rînd de ritualul mormintelor de incinerare, unde se constată arderea pe rug a întregului inventar, iar în al doilea rînd de prezența în cîteva morminte a unor arme de fier (umbo și vîrf de lance). Deocamdată, nici la Olteni și nici în celelalte necropole din Cimpia munteană, cu excepția a două morminte, descoperite unul la Mogoșani și celălalt la Tîrgșor<sup>21</sup>, nu s-a descoperit nici un fel de armă. În schimb, în toate aceste necropole, ca și în majoritatea cimitirelor de acest fel și din aceeași epocă din regiunile cuprinse între Carpați, Prut, Nipru și nordul Mării Negre, se constată prezența mormintelor de incinerare cu arderea rituală a obiectelor și vaselor de lut. O dată cu noile săpături de la Spanțov, numărul mormintelor de tipul amintit s-a ridicat de la patru, cîte fuseseră dezvelite în campaniile anterioare, la zece morminte. În plus am arătat că, în unul din aceste morminte, printre oasele calcinate din urnă s-a găsit o cheie de fier, obiect cunoscut și mult răspîndit

<sup>20</sup> Gh. Diaconu, *Despre taifali în lumina cercetărilor arheologice ...*, în SCIV, 15, 1964, 4, p. 468.

<sup>21</sup> *Ibidem*, p. 469—471.

în cultura Pșevorsk. Tot în urma noilor săpături de la Izvorul (Cacaleți) <sup>22</sup>, rn. Giurgiu, au fost scoase la iveală și în această necropolă câteva morminte de incinerare cu inventarul ars pe rug.

Despre prezența taifalilor printre purtătorii culturii Sîntana-Cerneahov din regiunea extracarpatică, după cum ne-o confirmă înainte de toate textele literare <sup>23</sup>, nu avem motive să ne îndoim. Ceea ce rămîne insuficient clarificat este identificarea lor pe plan arheologic. De pildă, dacă se pornește de la premisa că mormintele de incinerare cu ardere rituală a inventarului reprezintă elemente culturale aparținînd triburilor taifalice, se impune aproape în mod obligatoriu să-i căutăm pe taifali nu numai într-o zonă anumită, limitată la așa-zisul aspect *Tîrgșor-Olteni*, ci, după cum ne arată descoperirile, răspîndiți, alături de goți, aproape pe întreg teritoriul ocupat de cultura Sîntana-Cerneahov. În cazul în care însă nu se va putea susține ideea răspîndirii taifalilor pe aproape întreaga arie a acestei culturi, nu mai putem aduce ca argument în favoarea identificării lor toate mormintele de incinerare cu vasele și obiectele arse pe rug o dată cu cadavrul. Luînd în considerație o astfel de eventualitate, se impune nevoia ca din toate aceste morminte să se detașeze o grupă aparte, care să cuprindă în plus și alte elemente venite din nord. Ne gîndim numai la acele morminte de incinerare cu vasele arse secundar în care apar arme și obiecte de fier caracteristice culturii Pșevorsk. Astfel de morminte sînt mult mai puține la număr și răspîndirea lor pare să nu contrazică, ci, dimpotrivă, să confirme datele oferite de izvoarele scrise cu privire la localizarea triburilor de taifali.

Pentru a adopta una sau alta din părerile prezentate de noi referitoare atît la identificarea, cît și la localizarea taifalilor în cadrul culturii Sîntana-Cerneahov, credem că este nevoie ca cercetările arheologice viitoare să aducă unele precizări absolut necesare. Acestor cercetări le-ar reveni sarcina să stabilească în mod precis în ce măsură mormintele de incinerare despre care s-a vorbit au un ritual practicat în cuprinsul culturii Sîntana-Cerneahov numai de taifali. Desigur că o rezolvare decisiv pozitivă a acestui aspect de cercetare ar atrage după sine concluzia că acest grup etnic este răspîndit aproape pe întreaga arie a culturii Sîntana-Cerneahov. Un răspuns negativ dat însă aceleiași probleme cere restrîngerea argumentelor arheologice numai la ceea ce este mai caracteristic. În felul acesta și pe baza unor asemenea elemente sigure se va putea ajunge la o identificare și localizare mai precisă a triburilor de taifali în rîndul purtătorilor culturii Sîntana-Cerneahov.

CONSTANTIN PREDA

<sup>22</sup> În săpăturile și descoperirile întîmplătoare din anii 1962–1963 s-au găsit primele morminte de incinerare cu vase și obiecte arse pe rug.

<sup>23</sup> Cf. C. Diclescu, *Die Wandalen und die Goten in Ungarn und Rumänien*, în *Mannus*, VIII; vezi și Gh. Diaconu, în *SCIV*, 15, 1964, 4, p. 467 – 483.

## НОВЫЕ АРХЕОЛОГИЧЕСКИЕ ОТКРЫТИЯ НА МОГИЛЬНИКЕ IV В. Н. Э. В СПАНЦОВЕ

### РЕЗЮМЕ

В ходе раскопок, произведенных в 1962 г. в Спанцове на могильнике типа Сынтана-Черняхов, были вскрыты 24 погребения. Погребальная утварь и полученные новые данные чрезвычайно важны для выяснения общего облика культуры Сынтана-Черняхов.

Из 24 вскрытых погребений 16 являются погребениями с трупоположением, 6 — с трупосожжением, 2 — кенотафы. Утварь их состоит в основном из глиняных сосудов, слепленных от руки или на гончарном круге из теста сероватого или кирпичного цвета, римских глиняных и стеклянных сосудов, бронзовых фибул, стеклянных и корнелиновых бус, костяных гребней и т. д. Особого внимания заслуживают впервые найденные в Спанцове глазированный кувшинчик, железный ключ, 3 костяных подвески, 2 серебряных фибулы с полудиском и сосуда с штампованным узором.

Новые находки свидетельствуют о том, что могильник занимает гораздо большую площадь, чем предполагалось, и содержит довольно большое число погребений с трупосожжением. Серебряные фибулы с полудиском подтверждают датировку могильника серединой и третьей четвертью IV в. н.э.

### ОБЪЯСНЕНИЕ РИСУНКОВ

Рис. 1. — Спанцов. Погребение № 63.

Рис. 2. — Спанцов. Глиняные сосуды из погребений с трупоположением.

Рис. 3. — Спанцов. Типы глиняных и стеклянных сосудов, найденных в погребениях.

Рис. 4. — Спанцов. Типы предметов, найденных в погребениях.

## NOUVELLES DÉCOUVERTES ARCHÉOLOGIQUES DANS LA NÉCROPOLE DE SPANȚOV DU IV<sup>e</sup> SIÈCLE DE N. È.

### RÉSUMÉ

Les fouilles effectuées en 1962 dans la nécropole de type Sântana-Cerneahov de Spanțov ont abouti à la découverte de 24 tombes. Le mobilier funéraire et les données nouvelles apportées par ces fouilles sont de première importance pour la connaissance de l'aspect général de la civilisation de Sântana-Cerneahov.

Parmi ces tombes, 16 sont des tombes d'inhumation, 6 des tombes d'incinération et 2 des cénotaphes. Leur mobilier se compose généralement de vases d'argile modelés à la main et au tour, dans une pâte grisâtre ou couleur brique, des vases romains en argile et en verre, des fibules en bronze, des perles en verre et en cornaline, des peignes en os, etc. Nous devons souligner la découverte, pour la première fois à Spanțov, d'une cruche émaillée, d'une clef en fer, 3 pendants en os, 2 fibules en argent à semi-disque et de quelques vases à décor estampillé.

Les nouvelles découvertes attestent que la nécropole s'étend beaucoup plus que l'on avait cru au début et qu'elle contient un assez grand nombre de tombes d'incinération. Les fibules d'argent à semi-disque confirment la datation de la nécropole que l'on avait portée au milieu et au troisième quart du IV<sup>e</sup> siècle de n.è.

#### LÉGENDE DES FIGURES

Fig. 1. — *Spanțov*. Tombe n° 63 *in situ*.

Fig. 2. — *Spanțov*. Vases en argile des tombes d'inhumation.

Fig. 3. — *Spanțov*. Types de vases en argile et en verre découverts dans les tombes.

Fig. 4. — *Spanțov*. Types d'objets trouvés dans les tombes.



## FIBULELE „DIGITATE“ DE LA HISTRIA (Partea a II-a)\*

În continuarea lucrării publicate ne vom ocupa aici de cea de-a doua fibulă descoperită la Histria. Aceasta face parte din categoria fibulelor mijlocii, avînd o lungime de 11,7 cm, iar într-o oarecare măsură este replica celei mari, păstrînd de la aceasta numai elemente morfologico-tipologice ; în rest ea se deosebește total ca tehnică de execuție și ca decor.

Placa de la cap, în formă de semioval, are cinci prelungiri, dispuse radial în jurul „degetului” central, al patrulea „deget” fiind în formă de spin ; credem că forma „degetului”-spin nu se datorește unui defect de turnare, ci mai curînd unei încercări de rectificare sau de reparare. De altfel, atît la „degetul” spin, cît și la placa piciorului se văd clar urme de pilitură și de ciocănitură, care nu pot fi făcute decît numai după turnarea fibulei. „Degetele” sînt delimitate față de placă de cîte o linie adîncită, după care urmează decorul format dintr-o linie sau două, paralele, deasupra cărora sînt alte două linii, dispuse în unghi inferior.

Arcul, frumos curbat, este marcat de o coamă ascuțită, iar la ambele extremități are cîte cinci sau șase linii paralele adîncite, care nu converg perechi în același punct pe nervura mediană a arcului. Curbura maximă a arcului este un cîmp rombic nedecorat.

Placa de la picior, de formă mai mult trapezoidală, se leagă grosolan de arc ; fibula a fost scoasă din tipar cu marginile plăcii de la picior simple, iar după aceea s-a încercat, prin pilire, să se copieze „cuiburile” pentru montat pietrele ale fibulelor de tip Histria-Arçar, dar meșterul nu a reușit să realizeze decît niște festoane diforme. Deși operația de pilire este grosolană, se remarcă totuși încercarea de a se copia elementele decorative ale fibulei care i-a servit drept model. Piciorul terminal al plăcii inferioare este un apendice cu decorație geometrică pe suprafață.

\* Partea I a acestui studiu a apărut în *SCIV*, 16, 1965, 1, p. 67—96.

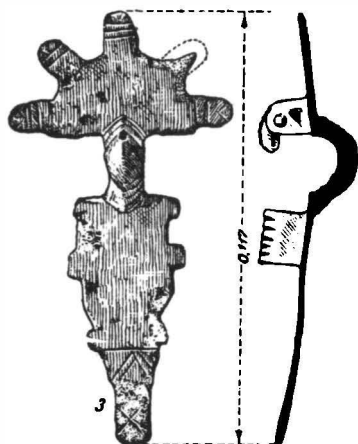



Fig. 1. — 1-3 fibula mică de la Hlístia.

Acest picior sugerează oarecum figura zoomorfă cu care se termină fibulele de tip Histria-Arčar.

Pe spatele fibulei se păstrează aproape toate elementele resortului de închidere ; placa de la cap are două urechiușe în care era fixat resortul acului de fier. Din ac, care este destul de gros, se mai păstrează foarte puțin ; portagrafa, așezată spre stînga axului fibulei, este ușor îndoită și cu marginea pilită, iar pe suprafața exterioară are un decor din cinci linii adîncite ; în lăcașul interior al portagrafei se mai păstrează urme de metal ars, probabil rămășițe ale acului dezagregat de incendiu. Și la această fibulă elementele sînt turnate în bloc, iar singura piesă adăugată este resortul cu acul de prindere.

★

Prezența acestei fibule la Histria se cere a fi explicată, deoarece prin aspectul „barbarizat” pe care îl are distonează total față de conținutul culturii materiale orășenești romano-bizantine din secolele VI-VII e.n. a vechii cetății milesiene.

Din punct de vedere tipologic, fibula reprezintă aproape o ultimă etapă a unui proces de degenerare și simplificare a tipului A. Dacă acest proces s-a petrecut chiar la Histria sau în orice alt centru din imperiu, el s-a întîmplat în secolul al VII-lea e. n., iar această fibulă sau oricare asemănătoare ei n-a mai putut servi drept model lumii slave decît pentru unele exemplare care ar avea o formă tot atît de degenerată, dacă nu chiar și mai simplificată. Eventuala preluare de către slavi a unui astfel de model din imperiu n-a putut să se facă decît după sfîrșitul secolului al VI-lea e. n., deoarece fibula de la Histria aparține unui mormînt din secolul al VII-lea e. n.

Fibulele descoperite în regiunile de la nordul Dunării de jos, ale căror forme sînt socotite ca luate din centrele romano-bizantine și apoi copiate și transformate în concepție proprie, locală, în secolul al VII-lea e. n., întăresc cele afirmate de noi. Ne referim la faptul că preluarea acestor modele din imperiu nu se putea face decît după sfîrșitul secolului al VI-lea e.n., cum este cazul cu unele fibule nord-dunărene atribuite slavilor, care își au „prototipul” lor în centrele romano-bizantine, documentat după finele secolului al VI-lea e. n.

Ca exemplu pot servi fibula nord-dunăreană de la Sarmizegetusa, a cărei formă este aproape identică cu exemplarul din centrul romano-bizantin de la Čaricin-Grad<sup>1</sup>, aceasta din urmă putînd fi considerată ca datînd din secolul al VII-lea, deoarece în stratul de cultură unde a fost descoperită (denumit impropriu „slav” de către cercetătorii iugoslavi) au fost găsite monede de la Heraclius (610—641)<sup>2</sup>. Dacă exemplarul de la Sarmizegetusa reprezintă o copie după exemplarul de la Čaricin-Grad, preluarea formei din acest centru romano-bizantin nu s-a făcut decît în secolul al VII-lea e. n., ipoteză îngăduită de situația de acolo. Exis-

<sup>1</sup> *Starinar*, V—VI, 1954—1955, Beograd, p. 178, fig. 38.

<sup>2</sup> Vladimir Petrovici. *Les fouilles de Tsaricin-Grad*, in *Cahiers Archéologiques*, III, 1948, Paris, p. 47.

tența unui nivel târziu în acest mare centru romano-bizantin este atestată și de un alt exemplar (fig. 2/3)<sup>3</sup>, foarte apropiat din punct de vedere tipologic de una din fibulele descoperite la Orlea<sup>4</sup> (reg. Oltenia) (fig. 2/4), datată în secolul al VII-lea e. n. Din comparația acestor două piese se poate observa că fibula a doua de la Čaricin-Grad prezintă o degenerare




Fig. 2. — 1—10 — tablou evolutiv al fibulelor de tip Muntenia I.

mai avansată decît exemplarul nord-dunărean. Putem socoti oare că și această a doua fibulă de la Čaricin-Grad (fig. 2/3) a servit drept model unor variante nord-dunărene din aceeași grupă cu exemplarul de la Orlea sau prezența ei într-un oraș romano-bizantin își găsește și o altă semnificație, ca și fibula a doua de la Histria?

Existența unor fibule în forme asemănătoare atât la nord, cît și la sud de Dunăre, credem că mai poate fi explicată și pe altă cale decît numai aceea a consecinței contactului direct dintre populațiile germanice din garizoanele bizantine și cele slave din afara imperiului. Un indiciu în acest sens ar putea, probabil, să ni-l ofere cele două fibule descoperite

<sup>3</sup> *Starinar*, VII—VIII p. 327, fig. 39.

<sup>4</sup> I. Nestor, *Dacia*, N.S., V, p. 445, fig. 4/1.

în Muntenia <sup>5</sup> și care au strînse legături tipologice cu fibula de la Orlea, implicit și cu exemplarul II de la Țaricin-Grad. Dacă comparăm fibulele din Muntenia cu piesele din seria bizantină Arçar-Histria sau din seria bizantină A/B, asemănarea tipologică este izbitoare. Una din fibule, aceea pe care o denumim Muntenia I (M. I) (fig. 2/1), poate reprezenta fie replica simplificată a tipului Histria, fie a unui frumos exemplar din aur descoperit la Sirmium (seria A/B). Această fibulă din Muntenia este lucrată într-o tehnică bună și îngrijită, lăsînd astfel impresia că și ea este produsul unui atelier specializat.

O piesă identică cu fibula M. I a fost descoperită la Scheufelsdorf <sup>6</sup> (R. P. Polonia), iar o alta, cu care se aseamănă foarte mult, provine ca descoperire întîmplătoare din Macedonia <sup>7</sup> (R. P. Bulgaria), aceasta avînd și mască umană pe apendice. Deoarece situația este apropiată cu cea de la Țaricin-Grad (unde prima fibulă a fost interpretată drept model seriei Sarmizegetusa), socotim și fibula din Macedonia ca avînd același rol de prototip, deoarece se găsește la sud de Dunăre, sau acceptăm o altă formulare a aceluiași autor, și anume că atît exemplarul din Macedonia, cît și cel din Muntenia sînt fibule slave <sup>8</sup> (fibulei de la Scheufelsdorf nu i s-a precizat semnificația etnică în acest context).

În lămurirea acestei probleme, credem că o oarecare lumină aduce cea de-a doua fibulă (fig. 2/2) din Muntenia, pe care o denumim M. II. La o primă vedere, ambele fibule lasă impresia că ar fi pereche (mai ales cînd examinarea lor nu se face direct, ci numai pe baza desenelor și a fotografiilor publicate), dar, puse alături și comparate, ele denotă diferențe sensibile în ceea ce privește tehnica de execuție, sugerînd chiar ideea că seria din care face parte prima (M. I) ar fi servit ca model celeilalte (M. II). Al doilea exemplar oferă semnele specifice degenerării, care se manifestă prin aplatizarea elementelor proeminente și în redarea abia schițată a decorului, simplificarea ce poate fi urmărită mai departe fie prin seria Orlea-Țaricin-Grad II (în care cerculețele punctate țin locul oricărui alt decor), fie prin seria Pastîrskoe-Kellaren (fig. 2/6—7) și Negotin — Novi-Banovici (fig. 2/8-10) (la care decorul este constituit din linii simple). În această etapă (Orlea — Țaricin-Grad II sau Pastîrskoe-Negotin) se mai menține forma generală, tipul fiind însă foarte simplificat, iar la exemplarele care urmează după seriile citate degenerarea se petrece pînă la ultima ei consecință, cum este cazul fibulei de la Dobogo, R. P. Ungară (fig. 2/5).

O problemă greu de rezolvat deocamdată este determinarea din aceste serii de fibule a acelor care au fost lucrate în atelierele bizantine, pentru ca, prin comparație cu ele, să poată fi mai sigură separarea celor create dincolo de granițele imperiului. Judecînd însă după tiparele de turnat obiecte descoperite la Felnac <sup>9</sup>, ale căror forme simple nu necesi-

<sup>5</sup> Dacia, XI — XII, 1941 — 1944, p. 504, fig. 11/121 și 11/122.

<sup>6</sup> H. Kühn, *Das Problem der Masurgermanischen Fibeln in Ostpreußen*, în *Documenta Archaeologica*, 1956, Bonn, pl. XXIV/III.

<sup>7</sup> J. Werner, *Slawische Bügelfibeln des 7. Jahrhundert*, Mainz, 1950, pl. 31/50.

<sup>8</sup> Așa cum sînt considerate de I. Nestor, *op. cit.*, p. 445 — 446.

<sup>9</sup> N. Fettich, *Kunstgewerbe der Avarenzeit in Ungarn*, în *ArchHung*, I, 1926, pl. IV, și *Istoria României*, I, p. 716.

tau înalte cunoștințe tehnice, putem considera ipotetic drept produse bizantine atât exemplarul cu mască umană din Macedonia, cât și cel din Muntenia (M. I). Aceste piese au fost trecute apoi dincolo de Dunăre și au servit drept model, foarte probabil, numeroaselor variante asemănătoare lor, iar în procesul de copiere repetată seria inițială să fie simplificată pînă la acel ultim stadiu în care forma fibulei este abia sugerată. Noi socotim că etapele de copiere și de simplificare, petrecute din plin la nord de Dunăre, sînt oarecum independente de evoluția fibulelor „cap de serie” din imperiu.

Astfel, dacă în imperiu tipul bizantin Arčar-Histria a putut prin evoluție să ducă și la apariția fibulelor cu mască umană de tipul Coșoveni, la nordul Dunării el a evoluat în forme miniaturale<sup>10</sup> care au succedat seria numită de noi Macedonia-Muntenia I, ca apoi aceste fibule simple să fie introduse în imperiu fie pe calea colonizării pașnice<sup>11</sup>, fie prin pătrunderi violente<sup>12</sup>.

Nu posedăm încă o documentare precisă care să demonstreze evoluția pe care am propus-o mai sus, dar comparația evoluției acestor fibule cu alte obiecte bizantine ce au trecut granițele imperiului și unde au suferit transformări ar putea să ne ajute la sesizarea acestui proces de pendulare. Astfel, la Histria s-a găsit o cataramă (cu capete de pasăre) într-o locuință aparținînd ultimului nivel de viațuire datat cu monede din vremea lui Heraclius (610-641); forma originală o găsim și în lumea slavă, la Sărata-Monteoru<sup>13</sup>, și în cea avarică, la Papa (Ungaria). Inspirîndu-se de la aceste obiecte bizantine, atelierele locale „barbare” au creat și ele catarama de acest tip, modificate însă după fantezia lor, dar în care mai poate fi recunoscut modelul original<sup>14</sup>. Același lucru s-a petrecut și cu cerceii bizantini de tip Coșoveni, care sînt copiați de meșteri locali în forme simplificate, așa cum sînt cei găsiți în mormîntul III de la Gîmbaș<sup>15</sup> sau în alte locuri.

Este adevărat că pînă în prezent nu cunoaștem încă în vreun centru romano-bizantin, pentru această epocă, forme de cercei sau de catarama „barbarizate” de tipul celor discutate ca venite de la nordul Dunării, dar procesul de transformare a unor obiecte bizantine sau procesul de preluare a elementelor decorative romano-bizantine de către atelierele neromane a existat. Plecînd de la aceste considerente de ordin general, vom încerca să extindem acest fenomen și asupra fibulelor. Seria fibu-

<sup>10</sup> Vezi exemplarul de la Stara Zagora la J. Werner, pl. 31/49.

<sup>11</sup> G. Ostrogorski, *Histoire de l'état byzantin*, Paris, p. 133, unde afirmă că sîrbii și croații s-au stabilit în Peninsula Balcanică cu asentimentul Împăratului Heraclius.

<sup>12</sup> Probabil cum este cazul la Histria, unde, după atacul din jurul anilor 600 e.n., s-ar putea ca unele elemente neromane să se fi stabilit în oraș, după cum ne-ar indica fibula de la figura 1 sau cele de la Piatra-Frăcței.

<sup>13</sup> *Istoria României*, I, p. 736, fig. 183/10.

<sup>14</sup> N. Feltich, *Sárkányábrázolások a magyarországi népvándorlaskori emléktanyagban*, în *AE*, XL, 1923-1926, p. 159, fig. 46 și 47; p. 160, fig. 48 și pl. III/2,4 și 6.

<sup>15</sup> J. Werner, *op. cit.*, pl. 31/2-4; vezi și N. Feltich, în *ArchHung*, XXXI, 1951, pl. XIX/5-6, unde publică cercei asemănători celor de la Gîmbaș din descoperirile din regiunea Keszthely. Variantele acestor cercei le regăsim și în descoperirile de la Pastirskoe (vezi M. I. Braicevski și D. T. Berezoveț, *К истории древнеславянского ювелирного ремесла*, în *KS*, 53, 1954, p. 25, 13/7-8), care însă par ceva mai evoluți decît cei de la Gîmbaș-Meszthely.

lelor de lux, cum este perechea descoperită la Sirmium și care face parte din grupa A/B, sau piesa de la Histria (exemplarul I) sînt transpuse în Bizanț mai simplificat pentru uz curent în varianta din bronz Macedonia-Muntenia I, iar în această formă tipul Histria ajunge la nordul Dunării. Această etapă a fibulelor Macedonia-Muntenia I ar corespunde momentului de trecere al cataramii cu capete de pasăre din imperiu dincolo de Dunăre la Sărata-Monteoru și Papa. Etapele următoare ce urmează seriei Muntenia I ar putea să fie reprezentate de produsele create la nord de Dunăre, începînd cu seria Muntenia II și cu cele care i-au urmat; acestea au fost apoi difuzate pe spații foarte mari, cum este cazul exemplarelor aproape identice, găsite atît la Pastirskoe, regiunea Niprului, cît și la Kellaren, în Polonia, sau cele de la Orlea și Kellaren. Aceste fibule le regăsim și în sud, fie sub forma celor de la Negotin — Novi-Banovici (anticul Burgenae), fie sub aspectul exemplarului II de la Čaricin-Grad (Iustiniana Prima), cît și celei de la Histria (exemplarul II).

În sprijinul ipotezei că există o mișcare a fibulelor de la sud la nord de Dunăre și apoi invers, dar revenite în forme simplificate, readucem în discuție fibulele cu mască umană de tip Coșoveni. Motivele expuse pînă acum ne îndreptățesc să socotim acest tip drept produs de lux al atelierelor bizantine, ajuns apoi la nordul Dunării, unde a suferit procesul de simplificare prin copiere pînă la forme miniaturale.

Singura piesă inspirată și simplificată din tipul original Coșoveni ca descoperită sigur într-un oraș romano-bizantin este fibula de la Nea-Anchialos<sup>16</sup>, vechea Tebă creștină. Fibula se afla într-un mormînt colectiv (o criptă construită lîngă absida bazilicii Δ), care conținea patru schelete.

Piesa de la Nea-Anchialos a fost găsită în stratul de cultură romano-bizantin din secolul al VII-lea e.n., iar prezența ei în acest context ar putea sugera ideea că este un produs bizantin. În acest fel, prin fibula de la Nea-Anchialos întreaga serie de fibule cu mască umană și-ar fi asigurat apartenența bizantină. Deocamdată înclinăm să credem că este venită din *barbaricum*, iar existența ei la Nea-Anchialos poate demonstra, ca și fibula cu mască umană din Asia Mică, o mișcare de reîntoarcere a tipului inițial în forme simplificate. În lumina celor arătate pare că s-ar explica mai veridic prezența în centrele antice sud-dunărene nu numai a tipurilor de fibule discutate pînă acum, ci și a altora, ca, de exemplu, a perechii de fibule de la Piatra-Frecăței (probabil vechiul castru roman Berhoe). Ele își găsesc asemănarea cu exemplarul mai evoluat cu cinci butoni de la Pergam (Asia Mică)<sup>17</sup>, oraș care a aparținut imperiului fără întrerupere în secolele VI—VII e.n., iar în teritoriile nebizantine cu fibula din așezarea de la Tei<sup>18</sup>-București. Fibulele de la Piatra-Frecăței au însă cele mai apropiate analogii cu două piese din cimitirul slav de la Sărata-

<sup>16</sup> J. Werner, *op. cit.*, pl. 27/1. Această fibulă a fost găsită lîngă un schelet, orientat E-V, dintr-o criptă lipită de absida bazilicii Δ. De reținut de asemenea că la Nea-Anchialos ultimele monede descoperite datează de la Heraclius și Heraclius-Constantin (614—641 inclusiv).

<sup>17</sup> *Ibidem*, pl. 30/40 și 30/42.

<sup>18</sup> D. V. Rosetti, în *Germania*, 18, 1934; și mai recent *Bucureștii de odinioară în lumina cercetărilor arheologice*, București, 1959, p. 33, pl. XXXI/5—6 și 10.

Monteoru<sup>19</sup>, cu exemplarul de la Pastîrskoe<sup>20</sup>, precum și cu o pereche de la Scheufelsdorf<sup>21</sup>. Acestea de la Scheufelsdorf sînt aproape identice cu cele de la Piatra-Frecăței. De asemenea trebuie remarcate unele elemente de legătură tipologică dintre fibulele de la Piatra-Frecăței cu fibula din așezarea slavă de la Șipot<sup>22</sup> și pandantul acesteia din urmă de la Scheufelsdorf<sup>23</sup>. Credem că seria Șipot-Scheufelsdorf poate fi derivată din tipul I de la Čaricin-Grad, tip care prin elementele sale componente se leagă de obiecte bizantine.

La fel și tipul cu „liră”, documentat prin exemplarul din orașul romano-bizantin Pergam, se regăsește în fibula de argint aurit din necropola slavă de la Sărata-Monteoru sau în forma foarte frumos decorată de la Kiev<sup>24</sup>, precum și în bogata serie de la Daumen-Kellaren<sup>25</sup>, tip existent apoi și în aria gepido-avară de la Fehértó<sup>26</sup> și Szakaly Oregheghi. Urmărind elementele componente ale fibulelor de tipul cu „liră”, se constată că și acestea ne duc tot spre obiecte bizantine<sup>27</sup>. Legată strîns genetic și tipologic de fibulele cu „liră” este fibula din Banat<sup>28</sup>, precum și perechea de fibule cu mască umană din mormîntul III de inhumație de la Gîmbaș<sup>29</sup>-Transilvania. O pereche de fibule aproape identice cu cele de la Gîmbaș s-a descoperit în necropola de inhumație de la Kruje, R. P. Albania<sup>30</sup>, fibule care au la extremitatea plăcii inferioare mască umană. Prin acest decor se leagă de tipul bizantin cu mască umană Diergardt-Kofler-Coșoveni, precum și prin capetele de șoim, care sînt asemănătoare pe ambele tipuri de fibule. Mască umană, redată grosolan, se regăsește și pe fibula din Macedonia, exemplar care face parte din seria Arčar-Histria. De asemenea trebuie remarcat decorul identic de pe placa inferioară a fibulei de tipul cu „liră” de la Sărata-Monteoru<sup>31</sup> cu decorul tipului I de pe fibula provenită de la Čaricin-Grad<sup>32</sup> și Pastîrskoe<sup>33</sup>, decor ce unește aceste

<sup>19</sup> I. Nestor, *Șantierul Sărata-Monteoru*, în *Materiale*, VI, p. 511, fig. 2, și mai cu seamă fragmentul de la fig. 1, care este foarte apropiat.

<sup>20</sup> J. Werner, *op. cit.*, pl. 30/43.

<sup>21</sup> H. Kühn, *op. cit.*, p. 88 și pl. XX/I<sub>10</sub>.

<sup>22</sup> Mircea Matei și colaboratori, *Șantierul arheologic Suceava*, în *Materiale*, VIII, p. 744, fig. 5.

<sup>23</sup> H. Kühn, *op. cit.*, pl. XX/I<sub>10</sub>.

<sup>24</sup> *Ibidem*, pl. XXI/II<sub>1</sub>.

<sup>25</sup> *Ibidem*, pl. XXII și XXIII.

<sup>26</sup> *Ibidem*, pl. XXI/II<sub>4</sub>.

<sup>27</sup> Rămîne încă de argumentat de către cercetătorii care atribuie fibulele de tipul cu „liră” și Čaricin-Grad unei populații slave, deoarece ei consideră că prezența acestor obiecte de poadoabă ar indica în același timp și o prezență slavă. Așa după cum vom încerca s-o dovedim într-un articol viitor, fibulele de tipul cu „liră”, la fel ca cele de tip Čaricin-Grad I, preiau elementele decorative de la obiectele bizantine, în special de la catarame. Aceste detalii decorative le vom regăsi pe fibulele de tip Coșoveni, ca și la cele de tipul Frecăței, Monteoru, Șipot, Pastîrskoe, Scheufelsdorf, reflectînd astfel prin ele originea lor bizantină.

<sup>28</sup> H. Kühn, *op. cit.*, pl. XII/I<sub>1</sub>.

<sup>29</sup> *Ibidem*, pl. XX/I<sub>2</sub>.

<sup>30</sup> Skänder Anamali și Hăna Spahiu, *Varreza e heresme mesjetare e Krujës*, în *Buletin i Universitetit Schetëror te Tiranies*, 2, 1963, p. 34, fig. 3.

<sup>31</sup> I. Nestor și Eug. Zaharia, *Șantierul de la Sărata-Monteoru*, în *Materiale*, V, p. 517, fig. 3.

<sup>32</sup> Vezi mai sus nota 1.

<sup>33</sup> J. Werner, *op. cit.*, pl. 30/36.



tipuri pe planul ornamentului comun. La rîndul lor, fibulele de tipul I, Čaricin-Grad – Pastirskoe-Sarmizegetusa pot fi legate prin forma arcelor laterale de tipul cu mască Coșoveni, fiindcă și acestea le au foarte asemănătoare. Comparînd apoi decorul unor cataramă bizantine<sup>34</sup> cu aceste arcuiri laterale ale fibulelor Čaricin-Grad I și Coșoveni, constatăm asemănări frapante, fapt ce ne determină să vedem legătura dintre ele.

Credem că în acest felirul genetic al unor fibule miniaturale, decorate sau nedecorate, poate fi urmărit pînă la izvorul lui, prototipul „bizantin”, care, ajuns în mediu „barbar”, și-a urmat evoluția, fiind prelucrat după concepția și mijloacele tehnice corespunzătoare societății respective. Deși este posibil ca unele serii simplificate să fie creații locale, ele au totuși o mare arie de răspîndire și întrepătrunderi etnice greu de diferențiat. Chiar atunci cînd au fost descoperite în mediul slav, nu putem afirma cu hotărîre că ar putea fi în același timp un produs slav, deoarece exemple asemănătoare au fost găsite și în centre neslave, cum sînt cele din ariile avare și autohtone nord-dunărene. De aceea, chiar și seriilor de fibule denumite, de data aceasta de I. Nestor, slave le-ar trebui o argumentare suplimentară, care să le definească și să le separe, dacă este posibil, și mai mult de cele care apar în contexte neslave cu forme aproape identice. Posibilitatea foarte aproape de realitate ca anumite tipuri de fibule (aceea de la Histria, cele cu mască de tip Coșoveni, cele de tipul cu „liră” și tipul „Čaricin-Grad I”) să aibă ca centre de creație atelierele bizantine schimbă fundamental viziunea asupra istoriei slavilor în teritoriile unde s-au așezat<sup>35</sup>. Fără a nega rolul slavilor în crearea unor forme de cultură materială printru care și fibulele, ultimele cercetări făcute în această direcție cer ca principial faptele istorice să fie puse în concordanță cu descoperirile arheologice. Credem că trebuie urmărit procesul relațiilor directe slavo-bizantine, precum și cele prin intermediul populațiilor romanice nord-dunărene în mijlocul cărora s-au așezat slavii. În lumina descoperirilor arheologice ar trebui urmărit dacă nu cumva, în procesul de conviețuire, slavii nu au preluat și unele forme de fibule digitate de la populația autohtonă romanică nord-dunăreană și nu numai de la populațiile germane din imperiu sau din afara lui. Cercetările complexelor aparținînd populațiilor autohtone nord-dunărene de pe teritoriul R.P.R. sînt încă la început, dar rămîne de explicat în această direcție existența unor fibule miniaturale de tip „slav” ca cele de la Tei<sup>36</sup>, Dămăroaia, Soldat Ghivan<sup>37</sup> (București),

<sup>34</sup> D. I. Pallas, *AI BAPBAPIKAI ΠΟΡΡΙΑΙ ΤΗΣ ΚΟΡΙΝΘΟΥ*, Athènes, 1954, pl. 75/2.

<sup>35</sup> Lucrarea lui J. Werner, *Slawische Bügelfibeln des 7. Jahrhunderts*, Mainz, 1950, n-a constituit obiectul unei largi discuții, deși o atare discuție ar fi fost necesară, căci o serie întregă de cercetători, bazîndu-se pe concluziile savantului de la München, afirmă că, acolo unde se află fibule denumite de J. Werner „slave”, trebuie să înțelegem că ar exista și o populație slavă. Descoperirile menționate de noi arată că fibulele slave au o largă răspîndire, pătrunzînd și în lumea „neslavă”, și că acelea de tip Coșoveni, Arčar-Histria, Macedonia-Muntenia I și, în sfîrșit, acelea de tip cu „liră” și Čaricin-Grad își găsesc originea în cultura materială romano-bizantină.

<sup>36</sup> D. V. Rosetti, *În afară de Germania*, 18, 1934, vezi mai recent *Bucureștii de odinioară în lumina cercetărilor arheologice*, București, 1950, p. 33, pl. XXXI/5–6 și 10.

<sup>37</sup> Inedită, în colecția Muzeului orașului București.

care aparțin unui nivel de cultură cu ceramică predominant autohtonă lucrată și la roată, uneori în procente mari, contemporan descoperirilor slave de la Monteoru-Șipot. S-ar putea ca în acest fel o serie de fibule, ca cele din Muntenia, Oltenia și Banat, să reprezinte veriga de legătură dintre slavi și imperiu prin intermediul populației locale, iar aceasta să transmită slavilor unele forme ce se manifestă în variantele de la Monteoru și Șipot, fibule care au circulat pe spații foarte mari ce depășesc cu mult teritoriile actuale ale R. P. Române.

Schimbul dintre sudul și nordul Dunării este documentat de cerceii bizantini de la Coșovenii de jos și de cataramele din necropola de la Sărata-Monteoru și Balta Verde.

Rămâne să se stabilească jaloarele teritoriale prin care s-au făcut legăturile dintre regiunile Niprului și imperiu, fiindcă este documentat că în afara obiectelor bizantine de import de la Martinovka, Pastirskoe și Chațki au existat puternice influențe sudice, prezente și în forma unor fibule „digitate”. La seriile discutate pînă acum și dovedite că nu au putut fi creație niproviană, mai adăugăm fragmentele de fibule cu mască umană, copiate după tipul bizantin balcano-dunărean, găsite în regiunile niprovienne la Stepanki și Pastirskoe<sup>38</sup> (neluate în considerație nici de J. Werner și nici de I. Nestor), a căror prezență aici permite ipoteza că au putut servi drept izvor de inspirație pentru decorul antropomorf de pe plăcile „niprovienne”<sup>39</sup>. Concentrate în aceste locuri, s-a dovedit că plăcile, la rîndul lor, au strîns legături genetice și cu fibulele „digitate” din grupa a II-a a lui J. Werner, dar afirmația acestuia, precum și a multor cercetători că atît fibulele din grupa a II-a, cît și „plăcile” sînt creații exclusive ale centrului slav „ant” de la Nipru, poate ar trebui, în parte, revăzută.

Plăcile antropomorfe și zoomorfe pot dezbătui și o predilecție a unor popoare de călăreți sarmato-alane tîrzii sau tîrce (cazare ? avare ?), care își dezvoltă local podoabe originale, inspirate din formele sudice, preluate fie prin intermediul centrelor din Crimeea, fie din regiunile vestice de Nipru, în speță regiunile nordice ale Dunării mijlocii și inferioare, în care un rol de seamă l-a jucat și teritoriul României, unde s-au descoperit fibule cu mască umană. Cum legătura dintre Nipru și Bizanț este documentată, nu este lipsită de interes prezența la sud de Dunăre, în R. S. F. Iugoslavia, a unei fibule-placă de tipul niprovian, la Vrbaș<sup>40</sup>, dovedindu-se și prin această piesă că există o mișcare a unor forme de cultură materială asemănătoare pe spații foarte mari. Nu trebuie să socotim însă că numai datorită relațiilor comerciale sau căsătoriilor se găsesc aceste obiecte pe spații diferite, excluzînd din discuție deplasările de populație dintr-un loc în altul, ci trebuie îmbinat elementul arheologic cu cel istoric în așa măsură, încît să căpătăm un tablou cît mai veridic al realităților antice.

De aceea existența în imperiu a unor fibule de tip miniatural, ca cele de la Histria, Čaricin-Grad, Piatra-Frecăței etc., nu exclude, ci presupune

<sup>38</sup> J. Kudláček, *Kultura Poltrebnych Poli Cernakovskeho typu, na Ukrajina a Antaská Problematika*, în *SlovArch*, V, 2, p. 378, fig. 10/1–2.

<sup>39</sup> *Ibidem*, fig. 1.

<sup>40</sup> *Seoba Naroda*, p. 83, fig. 1.

și prezența unor populații venite de dincolo de Dunăre, colonizată în calitate de simpli locuitori sau de apărători ai centrelor bizantine. Dar aceasta nu înseamnă că singurii străini erau numai neamurile germanice, eliminând necritic celelalte populații dovedite că au trăit și ele la nordul Dunării mijlocii sau de jos. Din motivele arătate înclinăm să credem că printre acești locuitori ai centrelor romano-bizantine se înscriu nu numai diversele populații germanice, ci atât slavii și avarii, cât și sarmato-alanii.

Antichitățile „barbare” din Scythia Minor aparținând secolelor VI—VII e.n. nu au fost epuizate ca izvor istoric, ci, dimpotrivă, sîntem abia la începutul studierii lor, iar prezența în imperiu a acestor obiecte „neromane”, reflectă permanenta legătură și întrepătrundere între lumea „barbară” și imperiu, și invers, fapt dovedit a nu fi lipsit de importanță pentru dezvoltarea societăților respective.

★

Este extrem de valoros că astăzi se pot demonstra mai cu precizie forme de cultură materială bizantină descoperite dincolo de granițele imperiului și care depășesc începutul secolului al VII-lea e.n., cum este cazul cerceilor stelați, al cataramelor și al fibulelor cu mască umană lucrate în atelierele bizantine (exemplarele cele mai înaintate și mai bogat decorate care au servit drept modele replicelor nebizantine).

Existența acestor ateliere ridică din nou problema stăpînirii bizantine în regiunea balcano-dunăreană și pătrunderea aici a slavilor. Ultimul punct de vedere afirmă, în legătură cu o serie de evenimente legate atât de lumea slavă, cât și de cea bizantină, că migrațiunea slavilor s-a făcut în jurul anilor 630<sup>41</sup> și că așezarea acestora s-a făcut prin distrugerea centrelor bizantine.

Într-un studiu anterior<sup>42</sup> am sesizat existența în centrele romano-bizantine din Scythia Minor a unor monede din vremea lui Heraclius (610—641), reprezentînd mărturii numismatice care pot dovedi prelungirea vieții romane cel puțin pînă la această dată. Deși cercetările din regiunea Balcanilor sînt destul de puține în această privință, totuși pentru două din centrele balcanice avem atestată viața de oraș romano-bizantin cel puțin pînă la 641 e.n. prin descoperirile de la Čaricin-Grad și Nea-Anchialos.

În privința pătrunderii slavilor în imperiu credem că trebuie precizat unde este vorba de infiltrare și de colonizare sub diverse forme, dar în cadrul imperiului, și cînd se poate vorbi de o așezare masivă prin înlăturarea stăpînirii bizantine din regiunea balcano-dunăreană.

Primul fenomen este de presupus, dar greu de surprins arheologic: nu îl negăm, ci îl avem în vedere, înclinînd să credem, așa după cum am arătat că fibula II de la Čaricin-Grad poate să semnaleză și o prezență slavă, dar în mediu romano-bizantin, fiindcă nimic de aici nu permite

<sup>41</sup> I. Nestor, *La pénétration des Slaves dans la péninsule Balkanique ... In Revue des études sud-est européennes*, tome 1, 1963, Bucarest, no. 1—2, p. 41—67, unde susține, pe baza izvoarelor literare, că slavii nu au pătruns la sud de Dunăre înainte de anul 602 e.n.

<sup>42</sup> Aurelian Petre, *Quelques données archéologiques concernant la continuité de la population et de la culture romano-byzantines dans la Scythie Mineure aux VI<sup>e</sup> et VII<sup>e</sup> siècles de n.è.*, în *Dacia*, N. S., VII, p. 347—348.

identificarea unui nivel de locuire exclusiv slavă. Ipoteza ar putea fi valabilă și pentru alte tipuri de fibule, considerate că au luat naștere la nord de Dunăre și introduse apoi în imperiu.

Populația slavă este documentată cel puțin pentru ultimele decenii ale secolului al VI-lea e.n. și în plin secol al VII-lea, ca o prezență efectivă la nordul Dunării de jos și nu vedem de ce din mozaicul etnic al regiunii balcano-dunărene tocmai ea să lipsească dintre populațiile imperiului din secolul al VII-lea e.n. (ne referim pînă la anul 679). Se pare că slavii au pătruns în imperiu și au suferit un proces de romanizare, ca și celelalte populații neromane ajunse în aceste regiuni; dar, spre deosebire de celelalte, ei s-au fixat pe aceste pămînturi, amestecîndu-se cu populația romanică, împrumutînd forme de cultură romanică și constituind — în unele locuri, în altele nu — populația dominantă.

Sub orice raport, a fost o populație care s-a adaptat unei civilizații superioare ei, iar împreună cu populația local-romanică a dus mai departe tradițiile vechii civilizații bizantine. După anul 679 e.n., deci după migrațiunea primului val bulgar, principala masă slavă este prezentă mai ales în nord-estul Bulgariei de azi. Procesul de romanizare al slavilor pe teritoriul țării noastre, unde latinitatea a învins, este mai greu de urmărit, dar el nu putea să se petreacă fără ca romanitatea locală sud și nord-dunăreană să nu fi existat în permanență. Toate formele de cultură ale secolelor IX—XI e.n. păstrează în ele tradiții puternice ale fondului local sudic, existent în secolele VI—VII e.n. atît la nordul, cît și la sudul Dunării. Sîntem astăzi în măsură să urmărim unele forme de cultură materială care au existat în Dobrogea în secolele VI—VII e.n. și care apoi au fost transmise în secolele IX—XII e.n.

Veriga de legătură dintre aceste secole rămîne să fie scoasă la lumină de cercetările arheologice viitoare, dar de existența acestei verigi nu ne-am îndoit niciodată.

AURELIAN PETRE

## ПАЛЬЧАТЫЕ „ФИБУЛЫ” ИЗ ХИСТРИИ (Часть II)

### РЕЗЮМЕ

Вторая фибула из Хистрии, также найденная в 1935 г., имеет длину 11,7 см и является упрощенным повторением большой фибулы, опубликованной ранее.

По примитивной технике исполнения и «варварскому» виду она отличается от содержания материальной культуры римско-византийского слоя в Хистрии, VI—VII вв. Поэтому наличие как этой фибулы, так и других, с которыми она связана, найденных в римско-византий-

ских центрах, выдвигает вопрос: относятся ли они к имперским фибулам, прошедшим через процесс перерождения под влиянием местных условий, или же они попали сюда извне.

Обсуждая данный вопрос, автор склоняется к мнению, что в основе этих фибул лежат типы, созданные в римско-византийских мастерских, типы, которые проникли в «варварский» мир и копировались, раз от разу все более упрощенно, мастерами местных народностей. Из «варварских» областей они были занесены в римско-византийские центры неримскими народностями либо в результате насильственных вторжений, либо путем мирной колонизации.

В поддержку своего утверждения автор приводит находку в Неа-Анкиалос (Греция) фибулы типа «Кошовень», но в упрощенном варианте. Наличие ее в этом римско-византийском городе свидетельствует о процессе возвращения в империю фибул типа «Кошовень», но в упрощенной форме.

Что касается этнической принадлежности типов миниатюрных фибул, с орнаментом или без, автор не согласен ни с теми, которые их считают исключительно славянскими, ни со сторонниками их германской принадлежности, поскольку эти фибулы в сходных формах встречаются в самых различных культурно-этнических комплексах (римско-византийском, местных, северо-дунайских, аварских, славянских, германских и т.д.). Учитывая это, автор рассматривает их как предметы украшения, имевшие большое хождение и ареал распространения, которые не всегда позволяют указать на их принадлежность к одной определенной народности.

Другим важным вопросом, выдвигаемым наличием этих фибул в римско-византийских центрах Балкан, является следующий: принадлежат ли они культурному уровню, относящемуся к периоду после 630 г. н. э., имея в виду, что некоторые новейшие теории считают, что эти балканские центры были разрушены примерно около 630 г. в результате славянского вторжения.

Автор, указывая на фибулы из Царицына-Града (Юстиниана Прима и фибула из Неа-Анкиалоса) отмечает, что вышеупомянутое разрушение не могло иметь место в 620—630 гг., поскольку в римско-византийском слое, где были обнаружены эти фибулы, нашли и монеты времен Гераклия и Гераклия Константина (610—641 гг.), относящиеся, следовательно, к периоду более позднему, чем 620—630 гг.

Можно добавить также, что их нельзя считать ни славянскими, ни германскими, потому что весь культурный комплекс, в котором они были найдены, является римско-византийским.

#### ОБЪЯСНЕНИЕ РИСУНКОВ

Рис. 1. — 1—3, маленькая фибула из Хистрии.

Рис. 2. — 1—10, эволюция фибул типа Мунтения I.

## LES FIBULES « DIGITÉES » D'HISTRIA (II<sup>e</sup> partie)

### RÉSUMÉ

La deuxième fibule, découverte aussi en 1935 à Histria, longue de 11,7 cm, est une réplique simplifiée de la grande agrafe déjà publiée.

La technique primitive de son exécution, son aspect « barbare » ne s'harmonisent pas avec le contenu de la culture matérielle caractéristique du niveau romano-byzantin d'Histria aux VI<sup>e</sup>—VII<sup>e</sup> siècles. C'est pourquoi la présence, aussi bien de cette fibule que d'autres exemplaires qui lui ressemblent, dans des centres romano-byzantins doit être expliquée soit par un processus de dégénérescence subie par les exemplaires du répertoire byzantin, soit par un apport venu d'au-delà des limites de l'Empire.

L'auteur du présent article est d'avis que les fibules de cette catégorie ont comme point de départ des types créés dans des ateliers romano-byzantins, mais qui arrivés dans le « barbaricum », ont été copiés maintes fois, d'une façon de plus en plus rudimentaire, par les populations habitant au-delà des confins de l'Empire ; c'est de ces territoires que des populations non romaines, pénétrant dans le centre romano-byzantin soit d'une manière violente, soit par la voie d'une colonisation pacifique, ont rapporté les fibules du type simplifié dans le territoire impérial.

Cette hypothèse est corroborée par une découverte de Nea-Anchialos (Grèce), où l'on a trouvé une fibule du type Coşoveni dans une variante simplifiée, dont la présence dans cette ville romano-byzantine illustre le retour dans l'Empire des fibules du type Coşoveni dans des formes réduites.

En ce qui concerne l'appartenance ethnique des fibules miniaturales avec ou sans décor, l'auteur ne se rattache à aucune des théories qui les attribuent exclusivement à des populations soit slaves, soit germaniques, puisque ces fibules se retrouvent dans des milieux culturels et ethniques extrêmement divers : romano-byzantins, autochtones nord-danubiens, avars, slaves, germaniques, etc. C'est pourquoi l'auteur pense pouvoir affirmer qu'il s'agit d'une catégorie d'objets de parure ayant une large circulation et diffusion et ne pouvant signifier la présence d'une population exclusivement déterminée du point de vue ethnique.

La présence de ces fibules dans les centres romano-byzantins des Balkans soulève aussi le problème de savoir si elles appartiennent à un niveau de culture matérielle dépassant l'année 630 e.n., date à laquelle quelques théories récentes placent la destruction des centres balkaniques par une invasion des Slaves.

Rappelant aussi les fibules de Čaričin-Grad (Justiniana-Prima) et celle de Nea-Anchialos, l'auteur essaie de démontrer que cette des-

truction ne pourrait pas trouver sa place aux années 620—630, puisque le niveau romano-byzantin de ces fibules comprenait aussi des monnaies de Héraclius et Héraclius Constantin (610—641) indiquant une date qui dépasse celle citée ci-dessus.

#### LÉGENDE DES FIGURES

Fig. 1. — 1—3, petite fibule de Histria.

Fig. 2. — 1—10, tableau évolutif des fibules du type Muntenia I.

---

.. 3

v



## CU PRIVIRE LA TEHNICA DE CONSTRUCȚIE A ZIDULUI DE INCINTĂ AL CETĂȚII BIZANTINE DE LA PĂCUIUL LUI SOARE (SECOLUL AL X-LEA E.N.)

Intrată în circuitul literaturii de specialitate o dată cu publicarea rezultatelor primelor sondaje efectuate în anii 1956—1957, cetatea bizantină de la Păcuiul lui Soare este acum bine cunoscută de cercetătorii perioadei feudalismului timpuriu. Date referitoare la această cetate au fost prezentate, pe măsura avansării cercetărilor, în diverse publicații<sup>1</sup>.

Amintim pe scurt că este vorba de o puternică fortificație ridicată de bizantini în a doua jumătate a secolului al X-lea o dată cu recucerirea Dobrogii și înființarea themei Paristrion. Cetatea a fost clădită pe o insulă de nisip cuprinsă între cursul principal al Dunării și un braț secundar (brațul Ostrov), la 18 km în aval de Dorostolon (Silistra de astăzi), capitala themei. Amplasarea în acest loc a cetății, careia ultimele cercetări îi confirmă rolul de bază navală<sup>2</sup>, a fost determinată de motive strategice. De aici se putea exercita un control eficace atât asupra navigației de pe Dunăre, cât și asupra oricărei încercări de traversare de pe malul muntean pe cel dobrogean, în acest loc aflându-se și un străvechi vad de trecere a Dunării.

Viața cetății ca atare a fost foarte scurtă. Deocamdată nu putem preciza momentul exact al încetării caracterului militar al cetății, dar în orice caz se poate susține deja că garnizoana n-a staționat aici mai

<sup>1</sup> Vezi I. Nestor și P. Diaconu, *Săpăturile arheologice de la Păcuiul lui Soare*, în *Materiale*, V, 1959, p. 587—592; Petre Diaconu, *Săpăturile de la Păcuiul lui Soare*, în *Materiale*, VI, 1959, p. 653—666; Petre Diaconu, *Șantierul arheologic Păcuiul lui Soare (rn. Adamclisi)*, în *Materiale*, VII, 1960, p. 599—608; P. Diaconu, R. Popa și N. Angheliescu, *Șantierul arheologic Păcuiul lui Soare (rn. Adamclisi)*, în *Materiale*, VIII, 1961, p. 713—721; P. Diaconu, *Крепость X—XV вв. в Пэжюл луй Соаре в свете археологических исследований*, în *Dacia*, N. S., V, p. 485—502; D. Vlăceanu, *Cu privire la data de început a cetății de la Păcuiul lui Soare (rn. Adamclisi)*, în *SCIV*, XIV, 1963, 1, p. 207—212.

<sup>2</sup> În campaniile de săpături din anii 1962—1963 au fost dezvelite parțial instalațiile portuare ale cetății, impresionante atât ca dimensiuni, cât și ca tehnică de lucru.

mult de 2—3 decenii<sup>3</sup>. Cauzele părăsirii au fost, probabil, de ordin natural (o schimbare a cursului apei care a putut distruge parțial zidul de incintă). A urmat apoi, de la începutul secolului al XI-lea pînă în a doua jumătate a secolului al XIV-lea, o locuire civilă, care, din motive asupra cărora vom reveni, nu a depășit zidurile cetății<sup>4</sup>. În momentul de față, cea mai mare parte a cetății este acoperită de apele cursului principal al Dunării, pe insulă păstrîndu-se doar aproximativ o treime din suprafața totală. Traseul zidului de incintă acoperit de Dunăre poate fi observat în perioadele de scădere a apelor. Zidurile rămase pe insulă au fost supuse unor acțiuni sistematice de demantelare în secolul al XIV-lea și mai ales în secolul al XVIII-lea, cînd turcii au scos mari cantități de blocuri pentru construcțiile lor de la Silistra. Distrugerii mai mărunte au avut desigur, loc în permanență, începînd din secolului al XI-lea și pînă în secolul al XX-lea. Totuși, chiar în starea actuală de conservare, zidurile permit studierea tehnicii constructive folosite la ridicarea acestui monument, unic pînă în prezent, la Dunărea de jos. În rîndurile ce urmează ne propunem prezentarea sistematică a unor observații privind tehnica de construcție, culese în cei opt ani de cercetare arheologică. Nu ne vom ocupa decît de zidul inițial al cetății, ridicat în secolul al X-lea e.n., zidurile mai tîrzii sau cele ale construcțiilor interioare din diverse perioade urmînd să fie prezentate în cadrul unui volum monografic.



Din *zidul de incintă* al cetății se păstrează pe insulă numai latura de est și o parte din cea de nord. Porțiunile degajate atrag atenția asupra masivității zidului și a îngrijirii cu care a fost lucrat. Este greu de precizat care a fost înălțimea sa inițială; în momentul de față el atinge în unele puncte 4,50 m înălțime. Grosimea obișnuită a zidului este de 4,20 m, iar la bază, lărgindu-se prin treptele crepidei, atinge 6 m. În ultimii ani, pe latura de nord a zidului s-a descoperit una din porțile cetății, iar pe cea de est o instalație portuară, flancată de două turnuri. Un al treilea turn s-a descoperit încă din primii ani de cercetare în colțul de nord-est al cetății<sup>5</sup>. Nu ne vom opri în mod deosebit asupra niciunuia din aceste complexe, care vor constitui obiectul unor studii aparte, mulțumindu-ne doar să remarcăm, acolo unde este cazul, particularitățile tehnicii de construcție. Trebuie să facem de la început observația că peste tot zidăria este de o calitate deosebită; s-a acordat o mare atenție atît asigurării trîniciei zidului, cît și celor mai mărunte detalii de finisaj.

*Materialul de construcție* folosit la ridicarea zidurilor este calcarul scos din carierele de pe malul dobrogean al Dunării. Una din aceste cariere se găsește chiar în fața cetății, pe malul drept al brațului Ostrov. În masi-

<sup>3</sup> Vezi D. Vilceanu, *op. cit.*, p. 208.

<sup>4</sup> Petre Diaconu, în *Materiale*, VII, p. 599. Cetatea, prin sistemul său de construcție, a devenit ulterior singurul punct neînundabil de pe insulă, realitate subliniată de faptul că în secolul al XIV-lea chiar și necropola este amplasată pe teritoriul cetății, în apropierea locuințelor contemporane.

<sup>5</sup> *Materiale*, VIII, p. 714.

vul de calcar rămas se păstrează urmele blocurilor scoase. Dimensiunile corespund blocurilor de tip mijlociu utilizate la ridicarea zidului ( $0,60 \text{ m} \times 0,50 \text{ m} \times 0,40 \text{ m}$ ). Există într-un număr mai restrâns și blocuri de dimensiuni mai mici, după cum o parte (în special cele folosite la crepide) sînt de dimensiuni mai mari, măsurînd circa  $1,10 \text{ m} \times 0,50 \text{ m} \times 0,50 \text{ m}$ . Cele mai mari blocuri descoperite pînă acum în zid măsoară  $1,40 \text{ m} \times 0,80 \text{ m} \times 0,60 \text{ m}$ .

Observațiile macroscopice făcute asupra blocurilor din zid indică prezența a trei categorii de rocă calcaroasă :

1) calcar dur de culoare albă-cenușie, cu cristale zaharoase în spărtură ;

2) calcar de culoare gălbuie, mai puțin compact și cu o slabă rezistență la lovire ;

3) calcar de culoare gălbuie, cu o duritate redusă, conținînd fosile jurasice.

Pînă în prezent nu s-au făcut analize petrografice care să determine atît componența exactă a rocii, cît și locul precis de proveniență. Nu este exclus că cele trei categorii de calcar să provină dintr-o carieră cu mai multe stratificații sedimentare, dar e mai probabil ca ele să provină din cariere diferite, unele situate la distanțe mai mari de cetate. În acest sens atragem atenția că resturile zonei calcaroase situate pe malul dobrogean în fața cetății nu conțin calcar de calitate superioară ca cel menționat în prima categorie. De altfel e puțin probabil ca zăcămintul calcaros de aici să fi fost atît de mare, încît să poată furniza cantitatea imensă de rocă utilizată la ziduri. În plus, mai există unele indicii în favoarea ipotezei că o parte din piatră a fost adusă din marile cariere de calcar de la Gîrlița, situate la circa 12 km distanță de Păcuiul lui Soare (drum pe uscat)<sup>6</sup>. O altă carieră care e posibil să fi furnizat material pentru zidurile cetății este cea de la Gura Canliei, la 2,5 km în aval de Păcuiul lui Soare.

Fasonarea blocurilor se făcea, probabil, în cea mai mare parte în carieră ; sfîrșimăturile de piatră din zona cetății descoperite, în cantitate redusă, provin, probabil, de la anumite retușuri executate chiar în momentul zidirii. În afara blocurilor de formă paralelipipedică ale căror dimensiuni le-am dat mai sus, o categorie aparte o constituie blocurile cu destinație specială, avînd forme deosebite. Aici se încadrează blocurile cu secțiunea triunghiulară sau trapezoidală folosite la bolți, blocurile în formă de L folosite la încheierea colțurilor interioare ale zidului și altele destinate unor funcții asemănătoare. În partea de sud-est a cetății, în preajma unui zid ridicat mai tîrziu cu materiale refolosite, a apărut o serie de blocuri prevăzute cu lăcașuri, de tipul „coadă de rîndunică”, pentru a putea fi consolidate în zid. Nici unul dintre ele n-a fost descoperit

<sup>6</sup> În 1961, cu ocazia scoaterii pămîntului pentru înălțarea unui dig, pe malul drept al brațului Ostrov au fost descoperite din loc în loc o serie de blocuri gata fasonate, dar fără urmă de mortar. Ele urmează o linie corespunzînd, probabil, vechiului drum spre Gîrlița și se opresc în zona unde există un mic debarcader din brne de stejar, care, după toate probabilitățile, constituia capul de pod pe ntru traversarea spre cetate.

rit *in situ*. După toate probabilitățile, ele au fost scoase de la construcții interioare, utilizarea lor la zidul de incintă nefiind atestată pînă în prezent.

★

*Mortarul* folosit la zidul de incintă se împarte în trei categorii principale :

- 1) mortar de var cu nisip și pietriș de rîu ;
- 2) mortar de var conținînd bucățele de cărămidă pisată ;
- 3) mortar hidrofug, conținînd praf fin de cărămidă pisată.

Fiecare din aceste categorii de mortar îndeplinește o funcție precisă în structura zidului.

Astfel, *mortarul de var* cu nisip și pietriș de rîu este utilizat pentru legarea pietrelor din interiorul zidului. Procentul de pietriș de rîu din mortar nu este același pe tot traseul zidului. Dacă în unele locuri el este foarte mare, în altele se reduce simțitor și uneori aproape dispare.

Nu există nici un indiciu care să admită presupunerea că aceste diferențe țineau de un rol funcțional diferit. După toate probabilitățile este vorba de proporția de materie primă de care dispuneau echipele de zidari în diverse locuri, în momentul realizării mortarului sau de preferințele unor meșteri pentru o compoziție sau alta. Oricum, în ambele cazuri, acest mortar a asigurat o foarte bună legătură între pietre, fiind cu deosebire rezistent la acțiuni mecanice. Chiar azi, dacă n-a fost prea mult în contact cu apa, desprinderea blocurilor pe care le leagă devine o operație dificilă.

Cea de-a doua categorie menționată, *mortarul de var cu cărămidă pisată*, conține, pe lîngă var, nisip și uneori pietriș, un mare procent de cărămidă pisată, ale cărei granule ajung pînă la 1 cm diametru. Întreaga compoziție a mortarului a căpătat din cauza cărămizii o culoare roz putînd fi reperată cu ușurință în zidărie. El a fost folosit pentru a lega blocurile de piatră expuse intemperiilor, respectiv pe cele din fețele zidului sau din suprafețele expuse, cum ar fi pavajele exterioare. Acest mortar este foarte rezistent, chiar dacă este supus umezelii, și rolul său în buna conservare a zidăriei a fost esențial. Totodată el favoriza uscarea rapidă a zidăriei proaspete, lucru de importanță deosebită mai ales în condițiile specifice de aici.

În sfîrșit, a treia categorie, *mortarul hidrofug*, îndeplinește funcția unui material de finisare, iar realizarea sa era, probabil, destul de pretențioasă. El este format dintr-o pastă de var, nisip cu granulație fină și praf de cărămidă. Procentul de praf de cărămidă este mare, dînd mortarului o culoare roșiatică și făcîndu-l foarte compact.

Cu acest mortar au fost umplute rosturile dintre blocurile fațadelor spre a împiedica apa să se infiltreze în interiorul zidului. Mortarul care făcea legătura blocurilor era înlăturat pe o adîncime de 2—3 cm, după care se aplica mortarul hidrofug. Acesta umplea golul pînă la nivelul feței celor două blocuri alăturate, ale căror margini le acoperea puțin ; suprafața sa era supusă unei operații de sclivisire dîndu-i un aspect apropiat de al marmurii sau al cimentului utilizat în mozaicurile moderne.

Pe suprafețele lucioase create de mortarul hidrofug, apa aluneca fără a se infiltra cîtusi de puțin. Starea de conservare a acestui mortar este chiar în momentul de față atît de bună, încît dă impresia unei consolidări moderne.

*Structura zidului.* Principalele probleme tehnice pe care au trebuit să le rezolve constructorii cetății de la Păcuiul lui Soare au fost :

1) asigurarea stabilității zidurilor pe un teren extrem de instabil cum era cel constituit de nisipul insulei ;

2) ocrotirea cetății împotriva inundațiilor posibile în perioadele de creștere a apelor. Ne vom opri mai întîi asupra procedeele tehnice utilizate la ridicarea zidului de incintă.

*Fundația.* În rapoartele preliminare s-a arătat că în partea de est a insulei, unde terenul era mai înălțat, constructorii au săpat șanțuri de fundație, iar în partea de vest au amplasat zidul direct pe sol, menționîndu-se apoi și procedeele de consolidare a terenului pe care s-a zidit<sup>7</sup>. Termenul „șanț de fundație” este, de fapt, impropriu în cazul de față, adîncirea în nisip făcîndu-se doar în scopul asigurării unei orizontale pentru baza zidului și nu a consolidării fundației, lucru pe care nisipul mai ales săpat la o adîncime mică, nu-l putea asigura. Grija constructorilor pentru asigurarea unei fundații cu un singur plan orizontal a fost determinată tocmai de instabilitatea terenului, care, în cazul unui zid fundat „în trepte”, putea duce, prin cea mai ușoară deplasare, la stricarea echilibrului zidului și dezagregarea acestuia. Asigurînd o talpă orizontală zidului, constructorii au căutat apoi să asigure și stabilitatea zonei pe care urma să se ridice zidul, prin fixarea terenului cu ajutorul unor substructii din lemn<sup>8</sup>. Acestea sînt realizate din pari și birne de stejar, trecute în prealabil prin foc. Sistemul de amplasare a lemnului nu este unitar, pînă acum putîndu-se preciza trei variante de substructie.

Prima este reprezentată de pari înfipti vertical în șiruri, care constituie o rețea pe toată lățimea zidului, cîte un șir depășind pe ambele părți fața acestuia cu circa 0,50 m. Aceasta este și distanța maximă la care sînt înfipti parii unul de altul. Adîncimea pînă la care au ajuns parii, respectiv lungimea lor, nu poate fi precizată din cauza nivelului ridicat al apei, care nu permite adîncirea săpăturii. Capetele superioare ale parilor arată că unii au fost lăsați în forma lor naturală, rotunzi, sau crăpați în două, iar alții au fost ciopliți rectangular, fiind desprinși probabil, din trunchiuri mai groase. Grosimea lor variază între 0,15 — 0,18 m și respectiv 0,14 × 0,07 m sau 0,18 × 0,08 m la cei ciopliți.

În scopul consolidării parilor și al nivelării terenului, între capetele lor superioare au fost așezate pietre mărunte, după care s-a turnat un strat nivelator de mortar. Peste acesta s-a așezat primul rînd de blocuri, care constituie baza zidului (fig. 1/A).

În cea de-a doua variantă, peste capetele parilor înfipti vertical și între ei au fost așezate transversal lemne de aproximativ aceeași grosime, ale căror capete nu depășesc fața zidului (fig. 1/B).

<sup>7</sup> *Materiale*, VIII, p. 713.

<sup>8</sup> Vezi și *Materiale*, VII, p. 599, fig. 1/1; *Materiale*, VIII, p. 713 — 714.

Ultima variantă este o îmbunătățire a celei de mai sus, peste rîndul de traverse menționat fiind așezate, în două rînduri suprapuse, birne cioplite dispuse longitudinal. Grosimea acestor birne atinge 0,25 m. Primul rînd de pietre de la baza zidului urmează marginea primei birne, fără a o depăși (fig. 1/C).

Deocamdată nu dispunem de suficiente elemente pentru a putea preciza care sînt motivele folosirii uneia sau alteia dintre aceste variante de consolidare a terenului în diferite zone de pe traseul zidului.

Odată consolidat terenul pe care urma să fie ridicat zidul, s-a început așezarea blocurilor de piatră. Din observațiile făcute pînă în prezent se constată că primul rînd de pietre așezat peste substructura de lemn este format din blocuri cu dimensiuni considerabile, dar cioplite cu mai puțină îngrijire. Pentru a umple golurile și denivelările datorate fasonării brute a blocurilor, s-au folosit sfărîmături de piatră și mortar, creîndu-se un plan orizontal de la care începe zidirea cu blocuri bine ecarisate. După cum s-a mai arătat, partea de jos a zidului a fost construită în trepte (crepide), pentru a

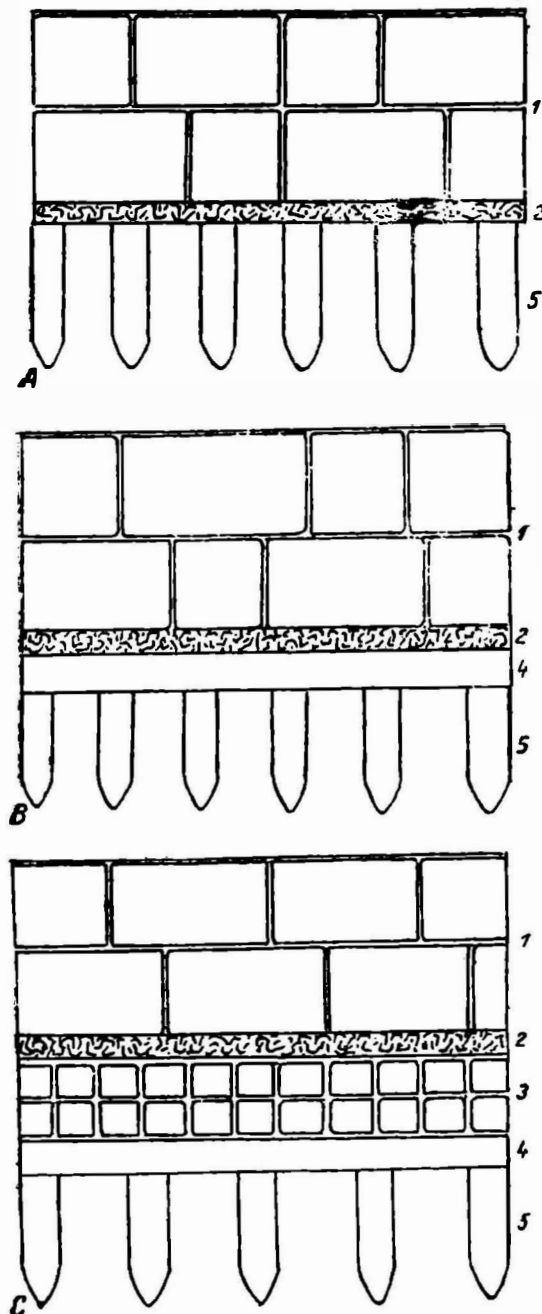


Fig. 1. — Variantele sistemului de consolidare a terenului pe care s-a clădit zidul de incintă (secțiuni transversale prin zid, reconstituire ideală pe baza observațiilor de săpătură);  
 1 — blocuri de calcar; 2 — strat de mortar;  
 3 — birne de stejar; 4 — traverse de stejar;  
 5 — parî de stejar.

cîștiga în stabilitate prin lărgirea bazei<sup>9</sup>. Treptele crepidei apar atît pe fața interioară, cît și pe cea exterioară a zidului.

Trebuie menționat că ele nu sînt realizate după un sistem unitar, prezentînd diferențe de la o porțiune de zid la alta. Ele apar în număr de trei sau patru, avînd uneori înălțimea unui bloc sau chiar a două, alteori a unei jumătăți de bloc (blocuri cioplite cu prag). Lățimea lor variază între 0,09 și 0,49 m.

Pentru a înțelege mai bine structura zidului de incintă al cetății de la Păcuiul lui Soare se impune o primă observație :

S-a folosit în descrierea acestui zid termenul de emplecton<sup>10</sup>, în cazul de față impropriu, pentru a defini partea sa interioară. În realitate, zidul de incintă de la Păcuiul lui Soare nu are între cele două fețe ale sale ceea ce se cheamă emplecton, șirurile de blocuri din parament fiind urmate de altele asemănătoare, așezate unul lingă altul pe toată grosimea zidului. În acest fel, o secțiune transversală prin zid nu se prezintă sub forma a două paramente cu emplecton între ele, ci a unei mase compacte de zidărie, formată prin suprapunerea unor planuri orizontale de blocuri legate cu mortar.

Acest lucru se poate observa atît în locurile unde zidul s-a prăbușit în Dunăre, cît și acolo unde demantelarea s-a făcut „în trepte”, nivelurile superioare de zidărie fiind distruse doar în parte (fig. 2). Mortarul folosit în interiorul zidului este cel cu pietriș. El este turnat în cantitate mare, avînd și rol nivelator. În dispoziția blocurilor care formează fețele zidului se poate observa respectarea anumitor reguli. Astfel, blocurile folosite la baza zidului ca și cele din crepidă, sînt așezate în general cu lungimea spre interiorul zidului, căutîndu-se ca fiecare bloc să calce pe rostul format din alipirea a două blocuri din rîndul inferior (fig. 3).

Blocurile din partea superioară a zidului nu sînt așezate, în general, după un sistem unitar, întîlnindu-se variante ca : un rînd de blocuri așezate pe lat, suprapus de altul cu blocuri așezate pe lung, blocuri așezate pe lung alternînd la intervale diferite, în cadrul aceluiași rînd, cu blocuri așezate pe lat etc. În unele cazuri însă, cum ar fi zidurile camerei porții, s-a utilizat un sistem de zidire unitar, constînd din alternarea ritmică a unui bloc așezat pe lung cu unul așezat pe lat (fig. 4/A, B). Această grijă deosebită trebuie pusă pe seama dorinței de a mări rezistența zidului în această zonă, prima expusă atacurilor din afară.

Pentru moment nu putem preciza cum se termina partea de sus a zidului. Este posibil ca ea să fi fost prevăzută cu crenele, dar nu dispunem încă de elemente care să confirme această supoziție.

În ceea ce privește elementele tehnicii de construcție caracteristice pentru poarta cetății, instalația portuară și turnurile legate de acestea, ele vor fi prezentate pe larg, concomitent cu descrierea arhitecturii acestor obiective, care constituie tema unor studii separate. Sub raportul structurii zidului se impune în aceste cazuri observația că s-a lucrat cu mai multă grijă și s-au folosit materiale de calitate superioară.

<sup>9</sup> *Materiale*, VI, p. 654; *Materiale*, VII, p. 600; *Materiale*, VIII, p. 714.

<sup>10</sup> *Materiale*, VII, p. 559.

A doua problemă care s-a pus constructorilor cetății după cea a consolidării terenului pe care s-a ridicat zidul de incintă, după cum am arătat mai sus, era aceea a asigurării cetății împotriva inundațiilor posibile în perioadele de creștere a apelor Dunării.



Fig. 2. — Porțiuni din zidul de incintă demantelat „în trepte” (vedere din exterior).

Acest lucru a fost realizat o dată cu construirea zidului de incintă și după terminarea acestuia, prin ridicarea nivelului de călcare atât în interiorul, cât și în exteriorul cetății. În acest scop s-au folosit straturi alternative de nisip, argilă și mortar. În afara zidului de incintă, aceste depuneri intenționate cad în pantă, pornind de lângă zid. În interiorul cetății, straturile de nisip alternează regulat cu cele de mortar, dând un nivel de călcare apropiat de orizontală.

Ultimul strat de mortar depus are o grosime mai mare decât celelalte (10—15 cm) și constituie un gen de pavaj. Construcțiile din interiorul cetății s-au ridicat direct peste el, fără a mai folosi vreun sistem de substrucții, iar observațiile actuale arată că ele n-au avut de suferit de pe urma deplasărilor de teren. Înălțarea nivelului de călcare din interiorul cetății și-a

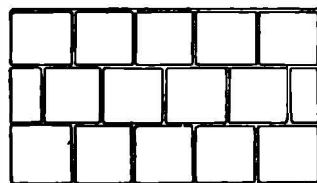



Fig. 3. — Dispoziția blocurilor de calcar din crepidile feței exterioare a unuia din turnurile cetății.


dovedit din plin, după inundațiilor.



La capătul acestei succinte prezentări a unor observații de caracter pur tehnic, de altfel în bună parte deja cunoscute, se impune sublinierea că am fost în permanență conștienți de faptul că numai pe baza lor nu se poate ajunge la un studiu complet, la elucidarea unor probleme istorice



A



B

Fig. 4. — Dispoziția blocurilor de calcar pe una din laturile camerei porții (A — fotografie ; B — desen).

importante. Din păcate, pentru moment nu există încă posibilitatea realizării unor studii în care accentul principal să cadă pe analiza arhitecturală, pe judecarea ansamblului construcției în raport cu alte monumente contemporane, pentru a contribui la o mai bună cunoaștere a nivelului

de dezvoltare a forțelor de producție cu toate implicațiile sale, pentru a completa tabloul istoric al epocii respective.

Acest lucru va fi posibil după degajarea completă a principalelor părți ale cetății. Un asemenea studiu ar avea o importanță deosebită cel puțin din următoarele motive :

1. Cetatea de la Păcuiul lui Soare este singura construcție bizantină tirzie cunoscută pînă în prezent pe Dunărea de jos și singura cercetată de pe teritoriul patriei noastre.

2. Avînd un rol strategic de mare importanță și fiind construită în condiții naturale neprielnice, această cetate a beneficiat, desigur, de ultimele cuceriri ale tehnicii de construcție bizantine din secolul al X-lea, oferind azi posibilitatea studierii lor.

3. În această perioadă a cărei importanță pentru istoria patriei noastre nu mai trebuie subliniată, majoritatea formelor de cultură materială sînt, după cum se știe, comune unor arii geografice largi, elementul etnic fiind destul de greu de deslușit. În aceste condiții, construcțiile, începînd cu cele monumentale și terminînd cu cele mai simple, pot contribui la elucidarea unor probleme istorice.

Ar mai exista, desigur, multe justificări pentru întocmirea unui asemenea studiu complet, dar stadiul actual al cercetărilor n-o permite.

În aceste condiții, am considerat, totuși, oportună ridicarea chiar și pe aceste baze a unor probleme care se întrevăd în lumina aruncată de observațiile făcute la Păcuiul lui Soare.

În primul rînd, pentru a exclude orice dubiu, precizăm încă o dată că cetatea de aici este ridicată de bizantini în a doua jumătate a secolului al X-lea, o dată cu reocuparea Dobrogii <sup>11</sup>, pe un teren unde n-a existat nici o construcție anterioară. Ca atare, nefiînd vorba de nici un fel de refacere, acest monument poate fi considerat ca tipic pentru tehnica de construcție bizantină, cea mai avansată în acele vremi, moștenitoare a tradițiilor tehnicii constructive romane. Ca și aceasta, tehnica constructivă bizantină avea și unele variante regionale, determinate fie de tradiții diferite, fie de condiții specifice locale. Din păcate, față de ampla documentare existentă pentru epoca romană asupra acestei probleme, epoca bizantină oferă posibilități de informare mult mai reduse. Această situație este în bună parte justificată de faptul că majoritatea fortificațiilor bizantine tirzii, cercetate în diverse puncte ale imperiului, nu sînt construite atunci, ci reprezentă refaceri ale unor monumente mai vechi, în general bine conservate. În aceste condiții, tehnica de construcție a epocii tirzii nu a putut să fie studiată, ea fiind alterată de structura zidăriei existente, pe care constructorii secolelor IX—XI nu făceau decît s-o completeze <sup>12</sup>.

<sup>11</sup> Vezi Petre Diaconu, *Крепость X-XV вв. в Пажуял-лүү Соаре...*, p. 489, și D. Vilceanu, *op. cit.*

<sup>12</sup> În acest sens este ilustrativ documentatul studiu al lui Wolfgang Müller, *Mittelalterliche Befestigungen im südlichen Ionien*, p. 5—122; idem, *Die Stadtbefestigungen von Izmir, Sığacik und Çandarlı*, în *Istanbul Mitteilungen*, XII, 1962, p. 59—214. Studiul mai vechi semnat de R. Demangel și E. Mamboury, *Le quartier du Manganes et la première région de Constantinople*, Paris, 1917, dă o porțiune din zidul de incintă de la Constantinople, refăcut în secolul al IX-lea (p. 11). Nici textul, nici ilustrația nu ne permit însă vreo comparație. Aparent, zidurile par mai vechi.

Dintre construcțiile epocii feudale timpurii cunoscute prin publicații, prezintă asemănări frapante, cu cea de la Păcuiul lui Soare cetățile ridicate în secolele VIII—IX pe teritoriul de azi al R. P. Bulgaria, în special cele de la Preslav și Pliska <sup>13</sup>.

Se poate afirma că atît concepția arhitecturală, cît și tehnica construcției (zidărie compactă, substrucții de lemn, mortar cu cărămidă) utilizată la aceste complexe aparțin aceleiași școli de constructori care a realizat cetatea de la Păcuiul lui Soare. Nu este cazul să discutăm aici originea construcțiilor de pe teritoriul R. P. Bulgaria și posibilitatea încadrării lor în ansamblul culturii materiale protobulgare, dar trebuie să menționăm că, discutînd datarea și ca atare apartenența etnică a acestor cetăți, St. Stančev ia atitudine împotriva unor cercetători care înclinau să le creadă construite de romani, arătînd că ele sînt opera protobulgarilor <sup>14</sup>.

Analizînd diverse aspecte ale culturii protobulgare, cercetătoarea Maria Comșa ajunge la concluzia că cetățile de la Pliska și Preslav sînt construite de lucrători locali, după planurile unor meșteri bizantini <sup>15</sup>.

Fiind în principiu de acord cu atribuirea planurilor unor meșteri bizantini, considerăm că simpla „documentație tehnică” nu era suficientă în condițiile date, acest împrumut — indiferent în ce formă se făcea — implicînd și o participare efectivă a unor constructori bizantini.

Nu putem preciza pentru moment care au fost proporțiile acestui împrumut sub raportul potențialului uman, dar credem că simpla elaborare a unor planuri de către meșterii bizantini nu era suficientă pentru realizarea unor asemenea construcții de către un popor ale cărui tradiții constructive iau naștere, după toate probabilitățile, abia în acea epocă.

Cît privește cetatea de la Păcuiul lui Soare, este stabilit că ea a fost construită de bizantini după 971, atribuindu-i-se un important rol strategic. Este de presupus că în aceste condiții s-au aplicat aici cele mai bune metode tehnice de care dispuneau. Lucrările au fost efectuate cu multă grijă, calitatea zidăriei fiind, cum am mai spus, excelentă. Solicitați în rezolvarea unor probleme speciale, cum ar fi aceea a realizării debarcaderului portuar, constructorii au făcut dovada unor cunoștințe temeinice, aplicînd soluții ingenioase a căror prezentare își va găsi locul într-un studiu care va discuta și arhitectura monumentului. Cetatea de la Păcuiul lui Soare poate fi considerată ca un monument școală pentru studierea arhitecturii militare și a tehnicii de construcție bizantine din secolul al X-lea.

Că la baza acestei tehnici de construcție stă tehnica romană nu încapă nici o îndoială. Această moștenire se reflectă în toate componentele zidului de incintă a cetății. Astfel, folosirea substrucțiilor de lemn la fun-

<sup>13</sup> Pentru comparație, vezi în special Stančeo Stančev, *Pliska und Preslav. Ihre archäologischen Denkmäler und deren Erforschung*, in *Antike und Mittelalter in Bulgarien*, Berlin Akademie-Verlag, 1960; Stamen Mihailov, *Археологически материали от Плиска*, in *Izvestiia-Institut*, XX, Sofia, 1955, p. 114—115; Kr. Miatev, *Кривовицки дворец и други новооткрити постройки в Плиска*, in *Izvestiia-Institut*, XIV, 1942.

<sup>14</sup> Stančeo Stančev, *op. cit.*, p. 250.

<sup>15</sup> M. Comșa, *Die bulgarische Herrschaft nördlich der Donau während des IX. und X. Jh. im Lichte der archäologischen Forschungen*, in *Dacia*, N. S., IV, p. 417.

darea zidurilor în cazul terenurilor instabile, este tipică pentru tehnica constructivă romană, fiind recomandată încă de Vitruviu<sup>16</sup>. Același lucru se poate spune și despre mortarul cu sfărîmătură de cărămidă, care, începînd din secolul al IV-lea, este utilizat nu numai la construcții speciale (therme), ci și la zidurile de incintă<sup>17</sup>. În ceea ce privește blocurile paralelipipedice folosite la ziduri, comentariile sînt inutile. Poziția blocurilor în zid însă pune o problemă extrem de interesantă. Particularitatea acestei zidării este, cum am mai spus, lipsa emplectonului, existența zidului compact, format din planuri de blocuri ecarisate dispuse în sistemul cunoscut în epocă romană sub denumirea de *opus quadratum*. În anumite porțiuni, cum ar fi camera porții (fig. 4/A, B), zidul se prezintă chiar ca un exemplu de manieră greacă a sistemului *opus quadratum*<sup>18</sup>.

Întîlnirea acestei tehnici la o cetate din secolul al X-lea este surprinzătoare. Se știe că zidul cu emplecton, mai ușor de construit, mai puțin pretențios în ceea ce privește materialul, a cîștigat teren asupra zidurilor compacte, generalizîndu-se încă din primele secole ale erei noastre. Toate cetățile romane din Dobrogea, cu refacerile lor cele mai tîrzii, sînt un exemplu în acest sens.

Ce cauze au determinat reluarea unei tehnici părăsite cu secole în urmă? Cînd s-a produs această reluare și în ce zonă? Repetăm dificultatea de a face preciziile necesare, în lipsa unei documentări corespunzătoare.

Este posibil ca adoptarea zidului compact să fie legată de terenurile slabe pe care se clădea în anumite cazuri. În acest sens ar putea avea o semnificație deosebită faptul că la Preslav zidul orașului interior este construit într-o manieră intermediară, avînd între paramente blocuri așezate în tablă de șah, în pătratele libere punîndu-se mortar și pietre nefasonate<sup>19</sup>. Terenul nestabil pe care s-a construit aici a impus de altfel și folosirea piloților de lemn la baza zidurilor<sup>20</sup>. Sistemul de zid cu interiorul „în tablă de șah” a fost ales de constructori în cazul de față, probabil, pentru a economisi blocurile ecarisate.

Este clar că ei cunoșteau sistemul de zidărie cu emplecton și nu treceau la zidul compact decît în cazurile în care considerau coeziunea zidului primejduită de terenul slab pe care construiau. Acești constructori nu puteau fi decît meșterii bizantini, moștenitori ai tradițiilor constructive din epoca romană.

La zidul cetății de la Păciunul lui Soare, zid ridicat pe nisip, ei au aplicat cele mai adecvate metode pentru a da zidului un maximum de durabilitate. Constructorii bizantini au folosit aici o serie de elemente specifice tehnicii constructive romane (substrucții de lemn, mortaruri speciale etc.) care au asigurat zidurilor cetății o stabilitate și o coeziune perfecte, în ciuda terenului cu totul nefavorabil construcțiilor.

<sup>16</sup> Vitruviu, *Despre arhitectură*, Edit. Acad. R.P.R., București, 1964, p. 258–259, vezi și A. Mócsy, *Die spätrömische Schiffslände in Contra Florentiam*, în *Folia Arch.*, X, Budapest, 1958.

<sup>17</sup> Gr. Florescu, R. Florescu și P. Diaconu, *Capidava*, vol. I, București, 1958, p. 65.

<sup>18</sup> Vezi Giuseppe Lugli, *La tecnica edilizia romana*, Roma, 1957, pl. XXXIV.

<sup>19</sup> Stanĉeo Stanĉev, *op. cit.*, p. 225.

<sup>20</sup> *Ibidem*, p. 226; Stamen Mihailov, *op. cit.*, fig. 49.

Cercetările viitoare, atât în această cetate, cât și în altele contemporane, vor putea duce la completarea verigilor lanțului pe care-l reprezintă și pe această linie experiența și tradiția milenară, în care-și are rădăcinile însăși cultura poporului român.

D. VILCEANU

## О ТЕХНИКЕ ПОСТРОЙКИ ВНУТРЕННЕЙ СТЕНЫ ВИЗАНТИЙСКОЙ КРЕПОСТИ В ПЭКУЮЛ ЛУЙ СОАРЕ

(X B. H.Э.)

### РЕЗЮМЕ

В работе рассматриваются элементы строительной техники, использованные при возведении внутренней стены крепости из Пэкуюл луй Соаре (р-н Адамкиси, обл. Доброджа). Крепость, построенная во второй половине X века византийцами, должна была служить базой военного флота, который охранял столицу фемы Паристрион. Вся постройка располагалась на песчаном острове, находящемся между основным течением Дуная и боковым рукавом. С целью укрепления ненадежной почвы под стену была подведена конструкция из дубовых бревен, задуманная в трех вариантах (рис. 1). Стена имеет компактную структуру, во всю свою ширину будучи сложена из призматических известняковых глыб, скрепленных известковым раствором с примесью песка и щебня. По своей структуре она может быть сравнена со стенами римской эпохи, построенными по системе *opus quadratum*. Для закрепления глыб с внешней стороны стены был использован раствор с большим содержанием толченого кирпича, а щели между глыбами были заполнены чрезвычайно прочным раствором с примесью кирпичного порошка, который и сейчас по своему виду напоминает мрамор. Этот раствор, с которого вода стекает, помешал ее проникновению в стену.

Высокое качество техники постройки стены обеспечило ее хорошее сохранение (за исключением разрушений, вызванных систематическими разборками) несмотря на неблагоприятные естественные условия (зыбкая почва, наводнения и т.д.).

Самыми близкими аналогиями для этого укрепления являются крепости, построенные в VIII—IX вв. в древнем протоболгарском государстве, на территории нынешней Болгарии. Речь идет прежде всего о крепостях в Плиске и Преславе. Там наблюдаются, в сущности, те же самые элементы строительной техники, что и в крепости из Пэкуюл луй Соаре. Автор считает, что они были построены византийскими мастерами, а возможно даже и рабочими.

Техника компактной стены, без эмплектона, была по всей вероятности использована этими мастерами — унаследовавшими традиции

римской строительной техники — с целью обеспечить прочность стен, возведенных на зыбких почвах. Характер этих почв потребовал также использования деревянных конструкций, подводившихся под фундамент. О том, что упомянутым строителям, помимо технических приемов характерных для римской строительной техники, была известна и система возведения стен с эмплектоном, свидетельствует внутренняя городская стена в Преславе, которая представляет собой промежуточную систему между компактной стеной и стеной с эмплектоном. Внешние стороны этой стены связаны между собой сетью каменных глыб в виде «шахматной доски», пустые квадраты заполнены скрепляющим раствором и речными камнями (см. прим. 19).

При постройке стен крепости в Пăкуул луй Соаре, имевшей важное стратегическое значение, воздвигнутой византийскими мастерами с целью укрепить власть своего государства, они использовали весь запас своих технических знаний, ясно указывающих на непосредственное восприятие строительной техники римской эпохи.

#### ОБЪЯСНЕНИЕ РИСУНКОВ

Рис. 1. — Варианты системы укрепления почвы, на которой была возведена внутренняя стена (поперечный разрез стены, предположительное воспроизведение на основе наблюдений, сделанных в ходе раскопок); 1, известняковые глыбы; 2, слой скрепляющего раствора; 3, дубовые бревна; 4, поперечные дубовые брусья; 5, дубовые колы.

Рис. 2. — Часть внутренней стены, «ступенчато» разобранной (вид снаружи).

Рис. 3. — Расположение известняковых глыб в крепидах внешнего фасада одной из крепостных башен.

Рис. 4. — Расположение известняковых глыб в одной из стен привратного помещения (А, фотография; В, рисунок).

#### À PROPOS DE LA TECHNIQUE DE CONSTRUCTION DU MUR D'ENCEINTE DE LA CITÉ BYZANTINE DE PĂCUIUL LUI SOARE (X<sup>e</sup> SIÈCLE N. È.)

#### RÉSUMÉ

On présente dans cet article les éléments de la technique employée pour la construction du mur d'enceinte de la cité de Păcuiul lui Soare (district d'Adamclissi, région de Dobrogea). La cité a été bâtie par les Byzantins dans la deuxième moitié du X<sup>e</sup> siècle, à l'intention de servir en tant que base pour la flotte militaire qui défendait la ville de Paris-trion, capitale du thème. L'entière construction a été emplacée sur une île de salbe située entre le cours principal du Danube et l'un de ses bras secondaire. En vue de consolider le terrain fuyant, le mur a été fondé

sur un système de soubassement en bois de chêne, conçu, selon trois variantes (fig. 1). La structure du mur est compacte, étant construit lui-même sur toute son épaisseur par des blocs de calcaire équarris, liés par un mortier formé de chaux, sable et gravier. Comme type de structure, le mur peut être comparé à ceux construits pour le système *opus quadratum* de l'époque romaine. Pour lier les blocs, à l'extérieur du mur, on a utilisé un mortier avec un fort pourcentage de brique pilée, quant aux espaces entre les blocs ils ont été comblés d'un mortier extrêmement dur, contenant de la poudre de brique et présentant, aujourd'hui même, l'apparence du marbre. Sur ce mortier l'eau glissait, empêchant ainsi toute infiltration dans le mur.

La technique de la construction est des meilleures et son état de conservation actuelle se maintient en dépit des conditions naturelles défavorables (terrain fuyant, inondations, etc.), (videmment, excepté les destructions provoquées par les démantèlements systématiques.

Les plus proches analogies pour cette fortification sont constituées par les cités bâties aux VIII<sup>e</sup> — IX<sup>e</sup> siècles, au temps des Proto-Bulgares, sur le territoire de la Bulgarie actuelle. Il s'agit tout particulièrement des cités de Pliska et Preslav, qui comportent les mêmes éléments de la technique architecturale de la cité de Păcuiul lui Soare. Ceci laisse supposer à l'auteur qu'elles auraient été construites au moins sous la direction des techniciens de Byzance, sinon même avec des manœuvres byzantins.

La technique du mur compact, sans emplecton, a été, selon toute probabilité, adopté par ces maîtres qui l'avaient héritée de la technique romaine, en vue d'assurer la cohésion du bâtiment sur des terrains instables. C'est également la mauvaise qualité des terrains qui a imposé l'emploi des substructures en bois pour les fondements. La preuve que ces constructeurs connaissaient, en dehors des procédés techniques spécifiques à la construction romaine, aussi le système du mur à emplecton, est le mur intérieur de la ville de Preslav, qui représente un moyen terme entre le mur compact et celui à emplecton. Il comporte deux parements rattachés entre eux par un réseau de bloc en forme de « table d'échec », les carrés vides étant remplis de mortier et de galets (voir note 19).

Pour les murs de la cité de Păcuiul lui Soare, important point stratégique, élevée par les spécialistes byzantins afin de consolider la puissance impériale, ils ont fait appel à toutes leurs connaissances techniques, qui indiquent nettement une filiation directe avec la technique de construction romaine.

#### LÉGENDE DES FIGURES

Fig. 1. — Variantes du système de consolidation du terrain sur lequel a été bâti le mur d'enceinte (sections transversales dans le mur, reconstitution idéale d'après les observations des fouilles) : 1, blocs de calcaire ; 2, couche de mortier ; 3, poutres en chêne ; 4, madrier en chêne ; 5, pilotis en chêne.

Fig. 2. — Partie du mur d'enceinte démantelé « en étages » (vue de l'extérieur).

Fig. 3. — Disposition des blocs de calcaire des crépides du côté extérieur de l'une des tours de la cité.

Fig. 4. — Disposition des blocs de calcaire de l'un des côtés de la chambre de la porte (A, photographie ; B, dessin).





## CÎTEVA DESCOPERIRI PALEOLITICE ȘI NEOLITICE ÎN RAIONUL ALEXANDRIA

Harta așezărilor paleolitice din Cîmpia Munteană cuprinde un număr mic de descoperiri. În nota de față se aduce o modestă contribuție la îmbogățirea cunoștințelor în acest domeniu, importantă însă prin descoperirea pe valea râului Vedea, a unui număr de piese de silex aparținînd celor trei faze ale paleoliticului inferior, mijlociu și superior, în mod special a pieselor clactoniene.

În împrejurimile orașului Alexandria, între satele Adămești și Poroschia, în pietrișurile recente ale râului Vedea, s-au descoperit piese de silex, cele mai multe rulate, aparținînd paleoliticului inferior (clactonian), celui mijlociu (mustero-levaloasian) și superior (aurignacian). Așchiile clactoniene au planul de lovire lat și oblic și bulbul prominent, unele din ele au retușe oblice pe laturile lungi. Epocii musteriene îi aparțin așchiile și vîrfurile de mîină și răzuitoarele; așchiile levaloasiene au planul de lovire fațetat. Dintre acestea menționăm în mod special piesa care prezintă o desprindere oblică pornind dinspre vîrf, ceea ce ne face să presupunem că a folosit și ca burin. Paleoliticul superior (aurignacian) este reprezentat prin lame și gratoare. Toate piesele sînt lucrate din silex de culoare cafenie, albăstrui, roșiatică și neagră (fig. 1).

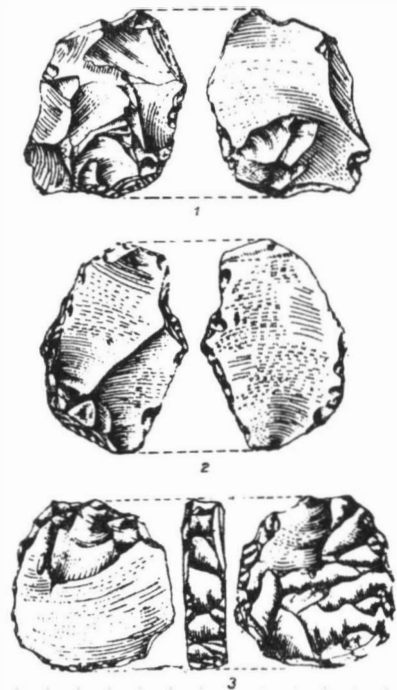


Fig. 1. — Alexandria. 1, 2 — așchii retușate (paleolitic inferior); 3, — gratoar rotund (aurignacian).

Interesante sînt și descoperirile de resturi fosile (*Elephas*), găsite atît în prundișurile rîului Vedea, cît și în carierele de pietriș de la Bogdana, Margareta, Ulmeni, Furculești, Mavrodin, Alexandria, Poroschia și altele.

Printre materialele ceramice găsite întîmplător în așezarea gumelnițeană situată pe teritoriul comunei Plosca, menționăm o piesă de lut bine arsă, reprezentînd laba dreaptă a unui picior uman (fig. 2). În jumătatea superioară, cam în dreptul gleznei, există un orificiu circular care străpunge orizontal piesa. Pe latura interioară a piesei, începînd din partea

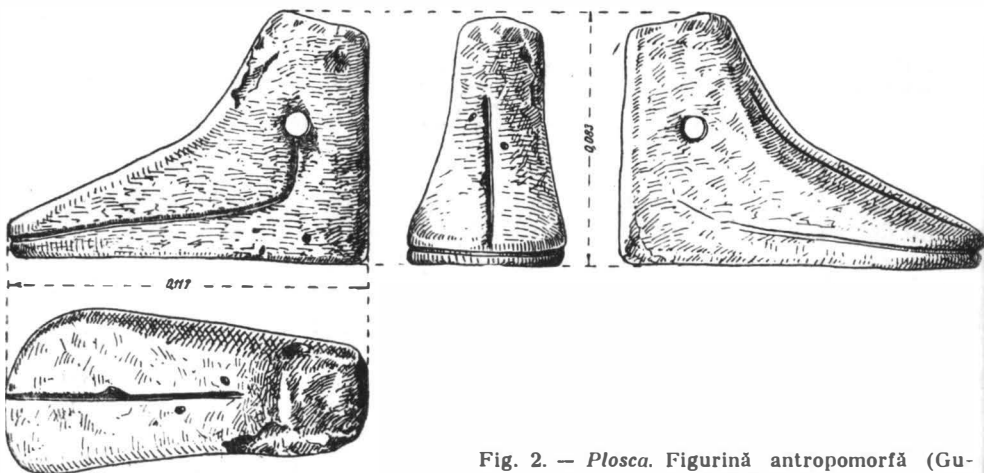


Fig. 2. — Plosca. Figurină antropomorfă (Gumelnița).

de jos a orificiului, pornește o linie șanțuită, curbată aproape în unghi drept, care merge spre vârful piciorului paralel cu talpa. Pe latura exterioară șanțuirea continuă dinspre vîrf pînă spre jumătatea tălpii, unde se întrerupe. Pe partea superioară a labei se află de asemenea un șanțuleț median incizat. Lipsind elementele anatomice ale unei labe de picior și ținînd seama de cele trei șanțuiri, s-ar părea că figura reprezintă mai curînd o formă de încălțăminte.

Piese asemănătoare au fost descoperite, tot în cuprinsul culturii Gumelnița, atît în așezarea eponimă, cît și la Căscioarele (Oltenița). De remarcat că toate piesele cunoscute pînă în prezent reprezintă tot laba piciorului drept, fără precizarea anatomică a degetelor, unele din ele avînd șanțuiri parțial sau total similare piesei noastre <sup>1</sup>.

În această sumară notă am prezentat numai cîteva descoperiri din rn. Alexandria. Ambele maluri ale rîului Vedea s-au dovedit a fi foarte bogate în vestigii arheologice. Credem că o conturare mai precisă a acestei regiuni va fi posibilă atunci cînd vor fi aduse la cunoștință numeroasele materiale arheologice inedite, descoperite în bună parte de noi și care se află astăzi încă în studiul specialiștilor.

ION SPIRU

<sup>1</sup> Informația o deținem de la Vladimir Dumitrescu, căruia îi aducem și pe această cale mulțumirile noastre.

## НЕСКОЛЬКО ПАЛЕОЛИТИЧЕСКИХ И НЕОЛИТИЧЕСКИХ НАХОДОК В РАЙОНЕ АЛЕКСАНДРИЯ

### РЕЗЮМЕ

На участке между деревнями Адәмешть и Пороския были найдены кремневые орудия, относящиеся к клактонской, мустьерской-левалуаской и ориньякской культурам. В неолитическом поселении в Пlosке был случайно найден предмет из обожженной глины, изображающий правую ступню человеческой ноги; подобные предметы известны из находок в Гумельнице и Кэсчиореле.

### ОБЪЯСНЕНИЕ РИСУНКОВ

Рис. 1. — *Александрия*. 1, 2, ретушированный отщеп (нижний палеолит); 3, круглый скребок (ориньякская культура).

Рис. 2. — *Пlosка*. Антропоморфная статуэтка (Гумельница).

## QUELQUES DÉCOUVERTES PALÉOLITHIQUES ET NÉOLITHIQUES DANS LE DISTRICT D'ALEXANDRIA

### RÉSUMÉ

Dans le territoire compris entre les comunes d'Adămești et Poroschia on a découvert des pièces en silex, clactoniennes, moustéro-leva-loissiennes et aurignaciennes. Dans l'établissement néolithique de Plosca, on a découvert une pièce en terre glaise, représentant un pied humain droit, semblable à celles découvertes à Gumelnița et à Căscioarele.

### LÉGENDE DES FIGURES

Fig. 1. — *Alexandria*. 1, 2, éclats retouchés (paléolithique inférieur); 3, grattoir rond (aurignacien).

Fig. 2. — *Plosca*. Figurine anthropomorphe (Gumelnița).

10

## DOUĂ DEPOZITE DE UNELTE NEOLITICE DESCOPERITE ÎN RAIONUL COSTEȘTI (REGIUNEA ARGHEȘ)

### I. DEPOZITUL DE LA LEȘILE (COMUNA TEIU)

La sfârșitul lunii martie 1960, locuitorul Spirea Ghica din satul Leșile ne-a înștiințat că în Dealul Popii, la Purcărie, la nord de sat, în partea de vest a râpei de lângă drumul ce duce de la Nicolae T. Buică în valea Mozacului, a găsit, în urma surpării crestei dealului din cauza apelor, două unelte de cremene, o cremene rotundă și niște cioburi groase. Era un vîrf de lance, o lamă pe care o spărsese în două și un percutor, toate din silex.

La circa 10 m vest de rîpa amintită, din malul stîng al rîului Mozacu, exact acolo unde rîul își îndreaptă cursul spre vest (fig. 1), apele ploilor rupseseră creasta dealului și săpaseră o viroagă al cărei pămînt îl căraseră pe pantă. Straturile naturale de pămînt se distingeau precis și nu prezentau nici un fel de urme de strat cultural. În peretele viroagei, la 0,30 m adîncime, stăteau lipite fragmentele unui vas pe fundul căruia rămăseseră trei săgeți de silex și o dăltiță de piatră. Trecînd prin ciur cei cîțiva metri cubi de pămînt aluvionat, am găsit întregul depozit, format din 51 de piese neolitice.

După materialul din care sînt lucrate, obiectele se împart în trei categorii : obiecte de silex, de piatră și de lut. Din totalul lor, 44 de obiecte sînt lucrate din silex, cinci unelte sînt lucrate din piatră și numai două din lut. Silexul folosit pentru prelucrare este de bună calitate, adus de la distanțe mari<sup>1</sup>. După culoarea silexului, uneltele se grupează astfel : a) 24 de unelte din silex de culoare alburie, b) 13 unelte din silex de culoare vineție de diferite nuanțe, c) cinci unelte din silex gălbui-vinețiu cu pigmenți alburii mărunți și d) două unelte din silex maron-gălbui.

<sup>1</sup> „De altfel este cunoscut în genere că, în epoca neolitică, triburile din Cîmpia Dunării au procurat cremenea din depozitele prispei prebalcanice, unde depozitele de silex se văd la suprafața solului” (D. Berciu, *Contribuții la problemele neoliticeului în România în lumina noilor cercetări*, București, Edit. Academiei R.P.R., 1961, p. 195).

Dintre acestea, 18 sînt lame avînd lungimi ce variază între 5, 6 și 10 cm (fig. 2/1, 2, 3). Majoritatea au fost folosite pentru tăiat cu ajutorul muchiilor ascuțite; nouă din ele sînt unelte combinate, lame-răzuitoare, fin retușate la unul din capete pentru a fi folosite la răzuit, trei sînt retușate



Fig. 1. — Schița cu locul descoperirii depozitului neolitic de la Leșile.

desprinderea din nucleu (fig. 2/5f), altul, retușat de jur împrejur, are baza concavă datorită retușării (fig. 2/5e), iar unul este rupt exact în locul unde începea să se îngusteze spre vîrf (fig. 2/5d); b) un singur vîrf de lance este lucrat în întregime prin tehnica retușurilor fine. Vîrfurile ascuțite sunt rupte din vechime (fig. 2/5g).

În aceeași tehnică, a retușurilor fine, sînt lucrate cinci vîrfuri de săgeată din depozit (mărimea lor variază între  $3 \times 2,2 \times 0,5$  cm și  $1,9 \times 1,5 \times 0,4$  cm) (fig. 2/6). Trei vîrfuri au baza dreaptă (fig. 2/6a, b, c), iar

pe ambele muchii (dintre acestea două fiind retușate și la cîte un capăt), iar una retușată numai pe o muchie. Majoritatea au știrbituri mărunte datorită utilizării, una fiind folosită pînă la îngroșarea muchiei. Două lame sînt rupte la cîte un capăt (probabil cel retușat, folosit la răzuire), iar una ruptă la ambele capete.

Alte nouă unelte sînt răzuitoare (fig. 2/4), care se împart, după tehnica de lucru, în următoarele categorii: a) răzuitoare lucrate din așchii aproximativ ovale, fin retușate pe margini, una retușată de jur împrejur (fig. 2/4d), iar cinci numai pe un arc marginal, semănînd astfel cu răzuitoarul pe cap de lamă (fig. 2/4b, c, e, f, g); b) răzuitoare lucrată dintr-un nucleu epuizat, fin retușată pe margini (fig. 2/4g); c) așchie aproximativ ovală, care putea fi folosită ca răzuitoare direct pe spărtură (fig. 2/4a); d) vîrf de lamă scurtă, răzuitoare ruptă probabil în timpul utilizării, dar care se putea folosi în continuare pe una din muchiile fin retușate (fig. 2/4i).

Vîrfurile de lance (șapte la număr) formează cea mai frumoasă serie de unelte din depozit (fig. 2/5). Lucrate din silex de diferite culori, după tehnica de lucru se împart în două categorii: a) vîrfuri lucrate din lame retușate pe margini și ascuțite puternic prin retușări foarte fine (fig. 2/5a-f); un vîrf este ascuțit mai mult prin

două au baza concavă (fig. 2/6d-e). Alături de acestea stă o săgeată în curs de prelucrare, neterminată, probabil, din cauza unei știrbituri în apropiere de vîrf (fig. 2/6f). Un alt vîrf de săgeată a fost obținut prin desprinderea din bulgăr și retușat numai la vîrf (fig. 2/6h); altul, în trei muchii, este obținut prin desprindere, fără retușări. Secțiunea transversală

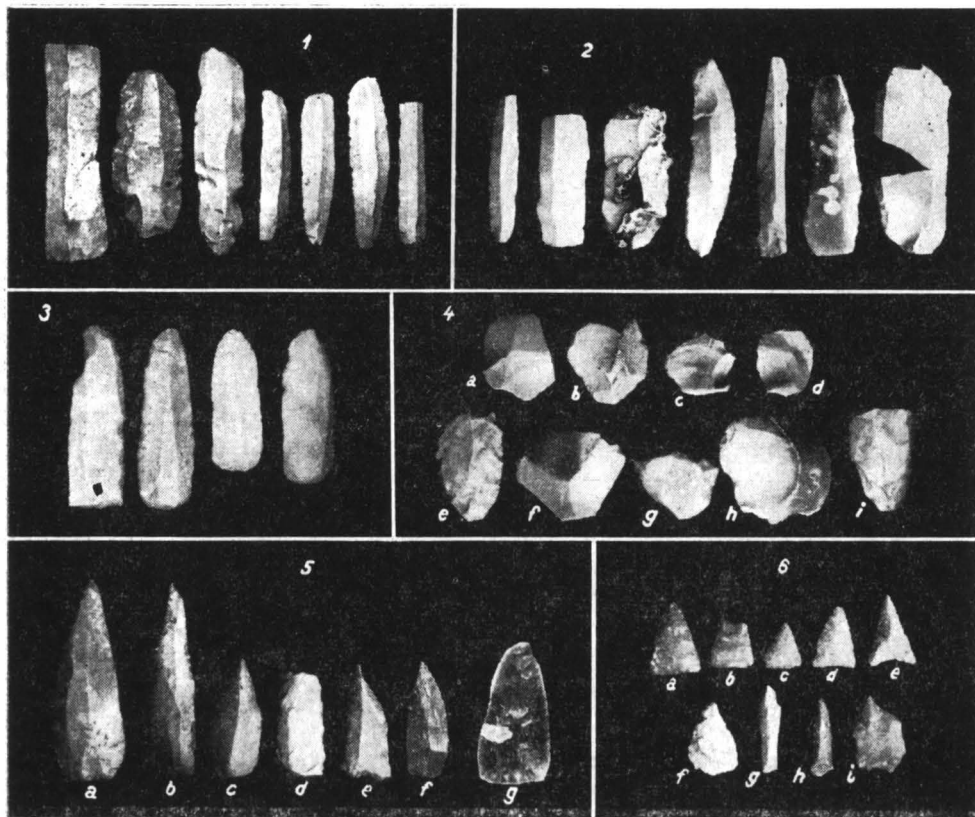


Fig. 2. — Leșile: 1, 2 — lame de silex; 3 — răzuitoare pe lamă; 4 — răzuitoar; 5 — vîrfuri de lance; 6 — vîrfuri de săgeți.

a acestui vîrf este triunghiulară, cu latura de aproximativ 0,7 cm (2/6 g). În aceeași tehnică, a desprinderii directe, este lucrat și un alt vîrf de săgeată, care are o formă plată și un vîrf foarte bine ascuțit din desprindere (fig. 2/6i). Ultimul obiect de silex este un percutor mic de silex alb, cu forma sferică neregulată, cu diametru maxim de 4,5 cm (fig. 3/1).

A doua categorie de unelte din depozit o formează cele cinci obiecte de piatră :

1. Dălțiță de formă trapezoidală, cu tăișul ușor convex, lucrată dintr-o rocă dură de culoare neagră, puternic lustruită. Un colț din gură

este rupt încă din vechime, datorită, probabil, întrebuințării. Este lungă de 3,1 cm, lată la bază, în forma actuală (ruptă) de 2,5 cm, iar muchia formează un dreptunghi cu laturile de  $1,4 \times 0,9$  cm (fig. 3/3).

2. Dălțiță ( $3,7 \times 1,1 \times 0,9$  cm) dintr-o rocă dură, de culoare vineție, puternic șlefuită, cu gura știrbită datorită întrebuințării (fig. 3/4).



Fig. 3. — Leșile: 1 — percutor de silex; 2, 3, 4 — dălțițe; 5 — topor de piatră perforat; 6 — topor-daltă; 7 — figurină antropomorfă din lut; 8 — vasul în care s-a găsit depozitul.

3. Dălțiță ( $5,7 \times 4,3 \times 1,7$  cm) de formă trapezoidală, cu tăișul ușor convex, dintr-o rocă alb-gălbuie, dură, puțin aspră, puternic șlefuită. La muchie este știrbită datorită întrebuințării din vechime (fig. 3/2).

4. Topor-daltă ( $11,3 \times 5,3 \times 3,3$  cm) de formă trapezoidală, cu tăișul ușor convex, puternic ascuțit. Este lucrat dintr-o rocă dură, de culoare neagră, cu pete vineții-verzui. Gura are câteva știrbituri mărunte, datorită utilizării. Tot acestui fapt se datoresc și izbiturile din muchie (fig. 3/6).

5. Topor perforat, dintr-o rocă dură, de culoare cenușie. Are lungimea de 8,5 cm, lățimea gurii de 3,6 cm, adâncimea găurii pentru introducerea cozii, corespunzătoare lățimii din această zonă, de 4,6 cm, diametrul găurii de 1,7 cm, iar grosimea corpului în dreptul găurii de 4,8 cm (fig. 3/5).



Din a treia categorie de obiecte din depozit face parte bustul unei figurine antropomorfe, feminine, spartă în bucăți și ulterior perfect reconstituită (fig. 3/7), precum și vasul păstrat fragmentar, dându-ne însă posibilitatea întregirii (fig. 3/8). Vasul este lucrat dintr-o pastă roșie, cu pereții și cu profilul neregulat. Are înălțimea de 13 cm, diametrul exterior al fundului de 11,5 cm, al gurii de 14,5 cm, iar diametrul exterior maxim de 18 cm, la 4—5 cm sub buză.

Descoperirea depozitului de unelte și arme neolitice de la Leșile are o importanță deosebită prin faptul că pînă în prezent nu se cunoaște din această epocă un alt depozit cu unelte finisate depus într-un vas. Depozitele de la Piatra Șoimului (Calu)<sup>2</sup>, cel de la Valea Adîncă (comuna Uricani, reg. Iași)<sup>3</sup>, cel din așezarea de la Pietrele, (rn. Giurgiu)<sup>4</sup>, cel de la Deagurile (reg. Argeș)<sup>5</sup> sau cel descoperit în comuna Brebeni (rn. Slatina, reg. Argeș)<sup>6</sup> au fost depuse direct în pămînt și conțineau un număr mult mai mic de unelte. Importantă este și descoperirea figurinei antropomorfe din depozit, deoarece pînă acum nu se cunoaște decît un singur caz similar în țara noastră, și anume figurina depusă deasupra depozitului de greutate pentru războiul de țesut de la Sălcuța<sup>7</sup>. Ea ne ajută să înțelegem mai bine rolul magic al acestor figurine într-o perioadă cînd relațiile sociale deveniseră mai complexe datorită domesticirii animalelor, cultivării plantelor și practicării unor meșteșuguri casnice, cînd „Munca însăși devenea din generație în generație alta, mai perfecționată și mai multilaterală... ”<sup>8</sup>. Figurina găsită în depozitul nostru ne arată încă o latură a magiei neolitice. Este evident că ea avea rolul de a păzi depozitul, de a-i păstra secretul, pentru a nu fi găsit de alte persoane. Deci magia figurinelor feminine capătă în neolitic și rolul de păzitor, rolul de ocrotitor al anumitor lucruri, fapt determinat de consolidarea dominației femeii pe plan social, consolidare care duce la apogeul dezvoltării matriarhatului. Numai astfel ne putem explica existența figurinei în acest depozit.

Împrejurările în care a fost ascuns depozitul nu pot fi cunoscute. Fie că el a aparținut mai multor persoane, fie uneia singure, după îngropa-

<sup>2</sup> C. Mătasă, *Descoperiri arheologice în raionul Piatra-Neamț*, în *Materiale*, V, 1959, p. 729—732; A. Florescu, *К вопросу о кремневых топорах в Молдове*, în *Dacia*, N. S., III, 1959, p. 80—81.

<sup>3</sup> Adrian Florescu, *Depozitul de unelte de caracter neolitic de la Valea Adîncă*, în *Omagiul lui Constantin Daicoviciu*, București, 1960, p. 215—224; idem, *К сонпоу...* p. 79—102.

<sup>4</sup> D. Berciu, *Cercetări arheologice în regiunea București, III, Săpăturile de la Pietrele, raionul Giurgiu*, în *Materiale*, II, 1956, p. 503—544, fig. 20, p. 511.

<sup>5</sup> Vezi articolul de față.

<sup>6</sup> Cu ocazia lucrărilor de terasare efectuate în primăvara anului 1963 pe dealul de pe malul drept al râului Dîrjov, în comuna Brebeni (rn. Slatina, reg. Argeș), a fost descoperit un depozit format din circa 20 de lame lungi de silex, lucrate dintr-un silex alburii de bună calitate. Din acestea au putut fi salvate doar cîteva, aflate la Muzeul raional din Slatina și trei păstrate fragmentar la Muzeul regional Argeș din Pitești. Deși la locul descoperirii nu există urme materiale, în apropiere se află un tell neolitic aparținînd culturii Sălcuța.

<sup>7</sup> D. Berciu, *Contribuții...*, p. 333, și fig. 41, p. 182, fig. 153/1, p. 330, fig. 158/1, p. 336.

<sup>8</sup> K. Marx și F. Engels, *Opere alese în două volume*, vol. II, ed. a 2-a, București, E.S.P.L.P., ed. 1955, p. 87—88.

rea sa acestea au dispărut, depozitul rămânând în acest loc cu totul izolat din creasta dealului.

În ceea ce privește datarea, ea se poate face datorită numeroaselor elemente pe care le avem. Uneltele sînt lucrate dintr-un silex de bună calitate. Lamele sînt asemănătoare celor din depozitul de la Pietrele, care au fost găsite în stratul al II-lea de cultură, adică în cultura Gumelnița I<sup>9</sup>. Virfurile de săgeți, cu formă triunghiulară cu baza dreaptă, sînt lucrate într-o tehnică foarte îngrijită, avînd marginile și baza retușate extrem de fin pe ambele fețe. Asemenea săgeți au fost găsite în straturile aparținînd culturii gumelnițene de la Brăilița<sup>10</sup>, în nivelurile superioare ale culturii Gumelnița din așezarea de la Hirșova<sup>11</sup> și abundă în toate așezările din sudul Munteniei, așa cum s-au găsit, de exemplu, la Căscioarele<sup>12</sup>. În ceea ce privește săgețile cu baza concavă, ele apar în cultura Gumelnița și se găsesc pînă în epoca bronzului<sup>13</sup>, dar aceasta nu înseamnă că trebuie să datăm depozitul de la Leșile în epoca bronzului. Dălțițe lucrate dintr-o rocă de culoare gălbuie, bine șlefuite, de formă trapezoidală, asemănătoare dălțiței noastre, s-au găsit și în stratul de cultură Brăilița II, aparținînd culturii Gumelnița<sup>14</sup>, iar dălțițe din rocă dură de culoare neagră, unori cu pete verzui, s-au găsit și în așezarea de la Pietrele și aparținînd aceleiași culturi gumelnițene<sup>15</sup>.

În ceea ce privește datarea figurinei și a vasului, acestea se încadrează în cultura Gumelnița, faza III b. Asemenea figurine și vase întregi s-au găsit la numai 1,10 km mai la nord, în tellul neolitic gumelnițean, faza III b, săpat în iulie-august 1959 și iulie-august 1963<sup>16</sup>, precum și în tellul nr. 2 săpat în iulie-august 1959, din aceeași cultură, care se află la 2 km nord-nord-est de satul Teiu din Vale, pe malul stîng al Vîlcei Viezuinelor (Vîlceaua lui Zaharescu), la 85 m sud de șoseaua Teiu din Deal-Pătroaia<sup>17</sup>. Pe teritoriul satului Leșile se mai găsește încă un tell gumelnițean la circa 2,5 km sud-est de sat, pe valea rîului Dîmbovnic, pe partea dreaptă a Vîlcei Fiticioaica, la punctul numit de localnici „Măgura lui Gorea”. Aceste trei telluri neolitice, precum și alte cîteva telluri și așezări din comunele vecine, ne determină să încadrăm depozitul de unelte neolitice de la Leșile în cultura Gumelnița, faza III b, bineînțeles datarea făcîndu-se în primul rînd după conținutul său.

<sup>9</sup> D. Berciu, *Cercetări arheologice în regiunea București...*, loc. cit.

<sup>10</sup> N. Harțuchi și I. T. Dragomir, *Săpăturile de la Brăilița*, în *Materiale*, III, 1957, p. 132, fig. 3.

<sup>11</sup> Doina Galbenu, *Așezarea neolitică de la Hirșova*, în *SCIV*, XIII, 1962, 2, p. 300—301, fig. 13.

<sup>12</sup> Gh. Ștefan, *Les fouilles de Căscioarele*, în *Dacia*, II, 1925, p. 148, fig. 5.

<sup>13</sup> Ecaterina Dunăreanu-Vulpe, *La nécropole de l'âge du bronze de Poiana*, în *Dacia*, V — VI, 1935—1936, fig. 9; Adrian Florescu și Marilena Florescu, *Sondajul de la Glrceni*, în *Materiale*, VI, 1959, p. 225, fig. 5/3—7.

<sup>14</sup> N. Harțuchi, *Săpăturile arheologice de la Brăilița*, în *Materiale*, V, 1959, p. 221—229.

<sup>15</sup> D. Berciu, *op. cit.*

<sup>16</sup> Sebastian Morintz, *Tipuri de așezări și sisteme de fortificație și de împrejmuire în cultura Gumelnița*, în *SCIV*, XIII, 1962, 2, p. 273—284; Sebastian Morintz și I. Nania, *Săpăturile arheologice de la Teiu* (în ms.).

<sup>17</sup> Sebastian Morintz, *op. cit.*

## II. DEPOZITUL DE LA DEAGURILE

În martie 1964 am fost înștiințați că în comuna Deagurile (rn. Costești) s-a descoperit un depozit de unelte neolitice<sup>18</sup>. Plecând în aceeași zi la fața locului, am constatat următoarele: în ziua de 14 martie 1964, o echipă de țărani care lucrau la terasare pentru plantarea viței de vie a descoperit în partea de sud a comunei, în botul de deal din sudul Piscului Mămăligii, la o adâncime de 0,40 m, un frumos depozit format din 25 de unelte neolitice. Piscul Mămăligii este un deal asemănător unei uriașe măgure naturale, înconjurată de Valea Săracului la est și Valea Mătușii la vest, vâlcele care se unesc sub botul sudic al piscului. Vâlcelele au apă numai în timpul topirii zăpezilor și în timpul ploilor, iar dealul dintre ele, Piscul Mămăligii, coboară în trei părți prin pante foarte rezezi și numai spre nord coboară în pantă domoală.

Acesta este al patrulea depozit de unelte neolitice descoperit pe teritoriul regiunii Argeș<sup>19</sup>. Din totalul de 25 de piese, numai două sînt lucrate din piatră, restul fiind lucrate din silix de bună calitate, adus de la distanțe mari<sup>20</sup>. După culoarea silixului, uneltele se împart în două categorii:

1. Unelte lucrate dintr-un silix gălbui-vinețiu, cu pigmenți mari albicioși, foarte rari. Din această categorie fac parte trei lame mari (16,5 × 3 × 0,85 cm; 15 × 3,5 × 1,1 cm; 12,6 × 3 × 0,78 cm), desprinse din același nucleu, una posedînd pe muchia din dreapta o zonă fin retușată (fig. 4/1).

2. Unelte lucrate din silix de culoare alb-vineție cu pigmenți albi, mărunți, foarte deși și pigmenți albi, mari și distanțați. Din această categorie fac parte 17 lame-cuțite cu forme arcuite, cu marginile subțiri și tăioase, avînd secțiuni fie triunghiulare, fie trapezoidale, cu lungimi ce variază între 10,35 și 6,36 cm, exceptînd o lamă păstrată fragmentar și alta care are vîrf rupt recent de descoperitori (fig. 4/2). Remarcăm faptul că șase lame poartă porțiuni din crusta calcaroasă, din care una pe jumătate din suprafață. Procedul este întilnit în cultura Criș, cînd „Nucleele nu au fost curățite complet de coaja calcaroasă. Coaja a rămas uneori și pe unelte”<sup>21</sup>. Din aceeași categorie de silix sînt lucrate și două răzuitoare pe lamă, așadar unelte combinate, una fiind ruptă, probabil, în procesul muncii (fig. 4/3). A mai fost descoperit și un nucleu conic care păstrează spre vîrf o mare porțiune din crusta calcaroasă. Păstrînd urmele a 16 desprinderi de lame, corespunzătoare celor 16 percuții de pe planul de percuție, ni se arată clar sistemul de prelucrare (fig. 4/4). Remarcăm că, dacă nu toate lamele din această categorie de silix sînt desprinse din acest nucleu, din el au fost lucrate cel puțin 2/3.

Cele două unelte de piatră sînt două toporase-dălțițe (4,5 × 2,97 × 1,3 cm și 3,35 × 3,5 × 0,95 cm), lucrate dintr-o rocă dură, de culoare

<sup>18</sup> Am fost anunțat de prof. Popescu Marin de la Școala de 8 ani Deagurile, care l-a luat imediat de la descoperitori, pentru care îi mulțumim și pe această cale.

<sup>19</sup> Sebastian Morintz și I. Nania, *Săpăturile arheologice de la Teiu* (In ms.).

<sup>20</sup> Vezi nota 1.

<sup>21</sup> D. Berciu, *Contribuții...*, p. 186.

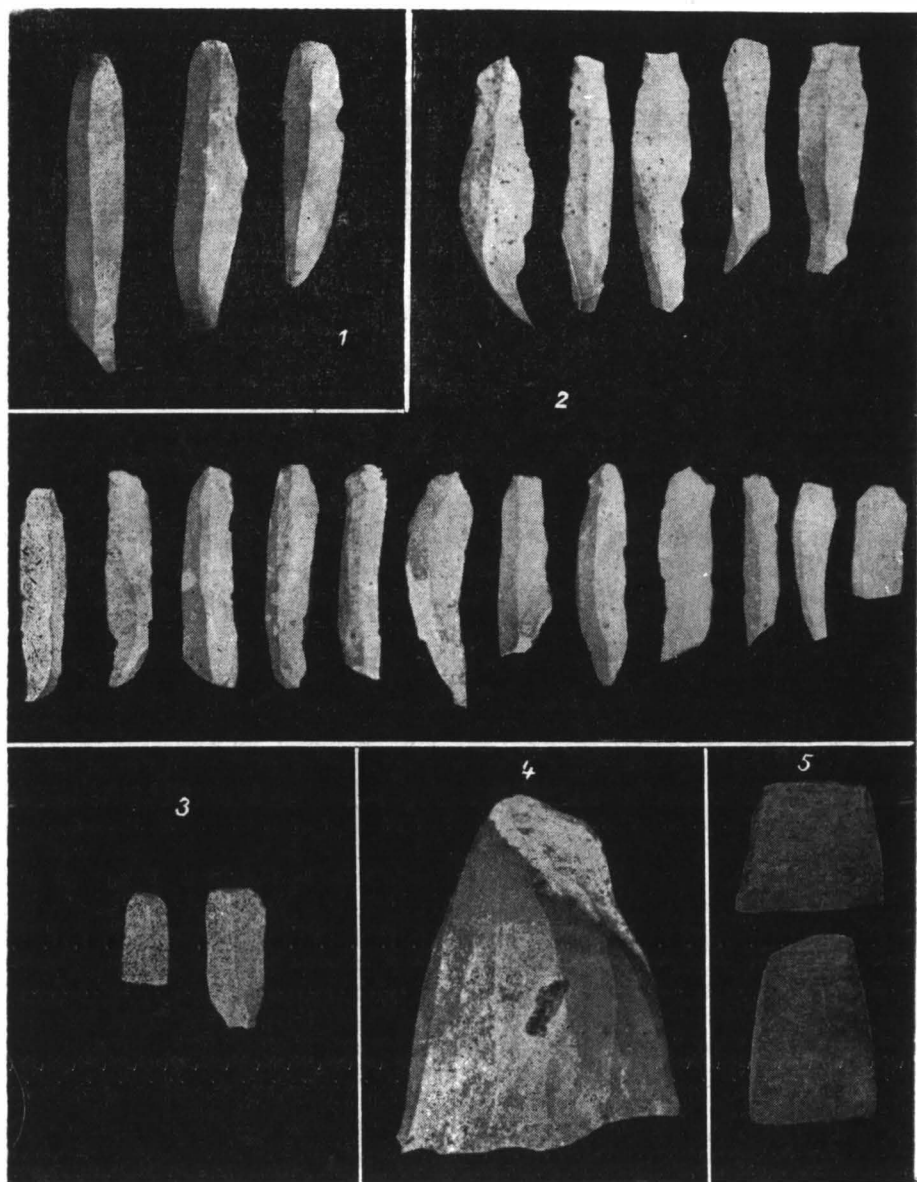


Fig. 4. — *Deagurile*: 1, 2 — lame de silex; 3 — răzuitoare pe lamă; 4 — nucleul de silex din care au fost desprinse lamele; 5 — dălțițe.

vineție-verzuie, fină la pipăit (fig. 4/5). Toporașele sînt fin șlefuite și ascuțite, unul nepurtînd urme de folosire, celălalt avînd cîteva știrbituri mărunte. Astfel de toporașe sînt cunoscute la noi în țară încă din cultura Criș<sup>22</sup>, devenind destul de numeroase în cultura Gumelnița<sup>23</sup>.

În privința datării depozitului ne vin în ajutor mai multe fragmente ceramice aparținînd culturii Criș, descoperite de noi prin cercetări de suprafață în locul respectiv. Fragmentele ceramice descoperite se încadrează în marea arie culturală Starčevo-Criș-Kremikovci<sup>24</sup>.

În compoziția pastei din care au fost lucrate a fost amestecată o mare cantitate de pleavă mărunță de cereale. În majoritatea cazurilor, pasta are culoarea neagră de diferite nuanțe, în cîteva cazuri culoarea roșcată-cărămizie și numai cîteva fragmente au miezul negru, acoperit de straturi superficiale roșcate, ale unei materii fine aplicate atît în exteriorul, cît și în interiorul vasului.

Pe Piscul Mămăligii au mai fost descoperite izolat cîteva percutoare de piatră, cîteva unelte de silex și multe fragmente ceramice aparținînd culturii Glina III, care nu fac obiectul discuției prezente.

Ținînd seama de prezența fragmentelor ceramice aparținînd culturii Criș chiar în locul descoperirii depozitului, de faptul că uneltele de silex sînt frecvente în această cultură ca și toporașele-dălțițe, datăm depozitul de la Deagurile în perioada culturii Criș, către sfîrșitul acestei culturi, perioadă în care se încadrează fragmentele ceramice descoperite de noi.

Intrucît săpăturile pentru terasare efectuate la 0,60 — 0,80 m adîncime au distrus stratul de cultură, nu se mai poate efectua un sondaj arheologic necesar unui studiu mai amplu al acestei probleme.

I. NANIA

## ДВА КЛАДА НЕОЛИТИЧЕСКИХ ОРУДИЙ, НАЙДЕННЫХ В РАЙОНЕ КОСТЕШТЬ (ОБЛ. АРДЖЕШ)

### РЕЗЮМЕ

Автор описывает два неолитических клада из четырех, обнаруженных на территории области Арджеш. Первый из них, найденный в 1960 г. в деревне Лешиле (р-н Костешть), содержит 44 предмета из

<sup>22</sup> M. Petrescu-Dîmbovița, *Sondajul, stratigrafic de la Perieni*, în *Materiale*, III, 1957, fig. 7/2 — 6, p. 74; Eugen Comșa, *Săpăturile de la Dudești*, în *Materiale*, V, 1959, p. 92.

<sup>23</sup> D. Berciu, *Cercetări arheologice în regiunea București...*, fig. 27/1—4, p. 517; N. Harțuchi și I. T. Dragomir, *op. cit.*; N. Harțuchi, *op. cit.*; Sebastian Morintz și Dinu V. Rosetti, *Din cele mai vechi timpuri și pînă la formarea Bucureștilor*, în *Bucureștii de odinioară*, București, Edit. științifică, 1959, planșa IX/5—8.

<sup>24</sup> Ida Kutzián, *A Körös-kultura*, în *DissPann*, II, 23, Budapesta, 1944. VI. Milojević *Körös-Starčevo-Vinča*, în *Reinecke-Festschrift*, Mainz, 1950, p. 19; Draga Arandjelović Garašanin, *Starčevska Kultura*, Ljubljana, 1954; Eugen Comșa, *La civilisation Criș sur la territoire de la R.P. Roumaine*, în *Acta ArchCarpathica*, I, 2, Varșovia, 1959, pl. II.

кремня, пять каменных орудий и женскую антропоморфную статуэтку. Учитывая разнообразие как самых предметов, так и материалов, из которых они сделаны, и особенно тот факт, что все предметы были сложены в сосуде и сверх них была положена женская статуэтка, данный клад является единственным в своем роде. Что касается датировки, то на основании таких элементов как сосуд, статуэтка и предметы, а также учитывая наличие расположенных поблизости гумельницких поселений типа теллей, клад можно отнести к фазе III В культуры Гумельница.

Большой интерес представляет второй, описанный в данной заметке клад, найденный в 1964 г. в селе Дягуриле того же района. Клад содержит 25 неолитических предметов (из которых 23 кремневых, а 2 каменные) и кремневое коническое ядрище, от которого были отколоты многочисленные пластины этого клада. Учитывая, что возле клада были найдены обломки керамики, принадлежащие культуре Криш, клад можно датировать конечным периодом этой культуры.

Автор в своей заметке указывает на особую ценность орудий в неолите (вплоть до зарытия клада) и надеется, что ему удалось внести небольшой вклад в изучение неолитической эпохи на территории Румынии.

#### ОБЪЯСНЕНИЕ РИСУНКОВ

Рис. 1. — набросок с места находки неолитического клада в Лешиле.

Рис. 2. — *Лешиле*. 1, 2, кремневые пластины; 3, скребки на пластинах; 4, скребок; 5, наконечники копий; 6, наконечники стрел.

Рис. 3. — *Лешиле*. 1, кремневый пробойник; 2, 3, 4, долотца; 5, каменный просверленный топор; 6, топор-долото; 7, глиняная антропоморфная статуэтка; 8, сосуд, в котором был найден клад.

Рис. 4. — *Дягуриле*. 1, 2, кремневые пластины; 3, скребки на пластинах; 4, кремневое ядрище, от которого были сколоты пластины; 5, долотца.

## DEUX DÉPÔTS D'OUTILS NÉOLITHIQUES DANS LE DISTRICT DE COSTEȘTI (RÉGION D'ARGEȘ)

### RÉSUMÉ

L'auteur présente deux des quatre dépôts néolithiques mis au jour sur le territoire de la région d'Argesș. Le premier, découvert en 1960, dans le village de Leșile contient 44 objets de silex, 5 outils en pierre et une figurine anthropomorphe féminine. Ce dépôt est unique en son genre, par la diversité des pièces, par le matériel différent dans lequel elles ont été façonnées et surtout du fait qu'elles ont été toutes trouvées dans un vase surmonté d'une figurine féminine. Sur la foi des éléments de repère pour la datation, représentés par le vase, la figurine et les objets, ainsi que sur le témoignage de plusieurs établissements appartenant à la civilisation

de Gumelnița, de type *tell*, se trouvant aux environs, le dépôt peut être daté dans la même civilisation de Gumelnița, phase III B.

Le second dépôt faisant l'objet de cet article présente lui aussi un intérêt particulier. Il a été découvert en 1964 dans le village de Deagurile (le même district). Le dépôt comporte 25 pièces néolithiques, dont 23 sont travaillées dans du silex et 2 en pierre, ainsi que le nucleus conique en silex duquel ont été détachées la majorité des lames formant le dépôt. Compte tenu du fait qu'autour du dépôt ont été trouvés des fragments céramiques appartenant à la civilisation de Criș on peut dater ce dépôt dans la période finale de cette civilisation.

L'importance des outils dans le néolithique a culminé dans cette période au point qu'il ont pu être «thésaurisés», fait souligné dans l'article.

### LÉGENDE DES FIGURES

Fig. 1. — Relevé du lieu de la découverte du dépôt néolithique de Leșile.

Fig. 2. — *Leșile*. 1, 2, lames en silex ; 3, grattoirs sur lame ; 4, grattoir ; 5, pointes de lance ; 6, pointes de flèche.

Fig. 3. — *Leșile*. 1, percutoir en silex ; 2, 3, 4, petits ciseaux ; 5, hache en pierre, perforée ; 6, hache-ciseau ; 7, figurine anthropomorphe en terre ; 8, vase dans lequel on a trouvé le dépôt.

Fig. 4. — *Deagurile*. 1, 2, lames en silex ; 3, grattoirs sur lame ; 4, nucleus de silex duquel ont été détachées les lames ; 5, ciseaux.





## ASUPRA ÎNCEPUTURILOR EPOCII BRONZULUI ÎN ROMÂNIA (Partea a II-a)

Partea I a prezentului studiu, publicată în nr. 1/1965 al acestei reviste, se încheia cu o scurtă considerație asupra felului de înmormântare în cultura Coțofeni.

După ce am arătat că cel mai vechi mormînt de incinerare de pe teritoriul țării noastre ar aparține culturii Coțofeni<sup>1</sup>, am menționat că această cultură cunoștea și inhumarea, citind un mormînt descoperit tot la Cîrna, în Oltenia<sup>2</sup>. Acest mormînt, care nu a fost descoperit însă în condiții științifice, pare să fi fost un mormînt, cu ocră.

Continuînd considerațiile noastre asupra culturii Coțofeni, ne vom referi la cea mai recentă lucrare a lui D. Berciu, în care este prezentată și această cultură<sup>3</sup>. D. Berciu constată trei faze ale culturii, care încep încă în neoliticul final, se continuă paralel cu culturile Cernavoda, Foltești, Periam, „fără a mai vorbi despre complexul Horodiștea-Foltești sau despre cel al ceramicii decorate cu împunsături succesive”. Are, de asemenea, legături cu culturile Kostolac, Baden-Pöcel și Vučedol.

*Cultura cu ceramică decorată cu împunsături succesive* (în limba germană *Furchenstichkeramik*) este prezentată în *Istoria României* deosebit de cultura Coțofeni, dar ca o cultură care pare a fi o fază mai târzie a acesteia. Această constatare se bazează pe faptul că în unele așezări, între care cea mai cunoscută este cea de la Cilnic (rn. Sebeș), ea apare separat de cultura Coțofeni propriu-zisă, caracterizată prin ceramică decorată cu pastile (*Linsenkeramik*). Ea este răspîndită mai ales în Transilvania<sup>4</sup>.

<sup>1</sup> Vladimir Dumitrescu, *La plus ancienne tombe à incinération trouvée sur le territoire de la R. P. Roumaine*, în *Dacia*, N. S., IV, 1960, p. 68—88.

<sup>2</sup> Gh. Blchir, *Un mormînt cu ocră la Cîrna*, în *SCIV*, IX, 1958, 1, p. 101 — 112.

<sup>3</sup> D. Berciu (manuscris *Rumania before Burebis'a*).

<sup>4</sup> I. Nestor, în *Istoria României*, I, p. 99 — 100.

„Unele descoperiri recente semnaleză pătrunderea acestei faze și în regiunea muntoasă a Olteniei (în raionul R.-Vilcea), fapt care ar explica absența din acele locuri a culturii Glina III și ar sublinia încă o dată sincronismul, cel puțin parțial, între cultura Glina III-Schneckenberg și complexul tîrziu Coțofeni, caracterizat prin ceramica decorată cu împunsături succesive. Nu se poate preciza pentru moment pe ce cale și de unde a pătruns noua tehnică de decor, însoțită și de unele motive (mai ales triunghiuri hașurate, dispuse astfel încît să rezulte un decor în stea sau în cruce); este de presupus însă și o componentă sud-vestică, venită prin Serbia și Slovenia”<sup>5</sup>.

După apariția acestor rînduri nu s-au făcut cercetări mai importante privind cultura care ne interesează. Totuși, D. Berciu menționează că în unele locuri în zona de interferență a celor două aspecte ale culturii, acestea apar amestecate, ca de exemplu la Govora-Sat, rn. R.-Vilcea<sup>6</sup>.

În ce privește datarea aspectului Cîlnic al culturii Coțofeni (pentru care Gh. Bichir întrebuintează denumirea de *cultura Cîlnic*), sincronismul între acesta și cultura Glina III-Schneckenberg este admis și de Gh. Bichir, care crede că faza Cîlnic este contemporană, în parte, cu faza A și cu începutul fazei B a culturii Schneckenberg. Acest lucru e confirmat și de faptul că la Boarta (rn. Mediaș) s-a găsit într-o așezare de tip Cîlnic un fragment de strachină de tip Schneckenberg B, precum și de faptul că ariile de răspîndire ale celor două culturi se exclud<sup>7</sup>.

Printre fenomenele culturale ale perioadei de tranziție care au contribuit într-o măsură mai mare sau mai mică la formarea epocii bronzului pe teritoriul patriei noastre, un anumit rol revine și așa-numitei *culturi a amforelor sferice*. Cunoscută deocamdată în țara noastră numai în Moldova și numai din morminte, ca acelea descoperite la Piatra-Neamț sau la Dolheștii Mari, rn. Fălticeni, această cultură a fost prezentată pe scurt, dar judicios în *Istoria României*<sup>8</sup>.

Se pare că purtătorii amforelor sferice, păstori seminomazi, pătrund în Moldova venind dinspre Volhinia și Podolia. Caracterizată prin morminte în „cutie de piatră” (ciste), dar și în gropi simple și prin vase de lut mai mult sau mai puțin sferice, cultura pe care o prezentăm este răspîndită din Germania centrală și răsăriteană și Polonia pînă în vestul R.S.S. Ucraina. Descoperirile cunoscute pînă acum în Moldova o situează în această provincie, din punct de vedere cronologic între etapele Foltești I și Foltești II. Influențele ei se recunosc și în inventarul mormintelor tumulare cu cutii de piatră din Transilvania, de la Livezile (Cacova, rn. Aiud) sau de la Cărpiniș (rn. Sebeș)<sup>9</sup>.

După cum se știe, deasupra celor patru morminte cu amfore sferice de la Dolheștii Mari (rn. Fălticeni) s-au găsit resturi ale culturii Foltești II sau Dolhești II. Purtătorii amforelor sferice au pătruns deci în Moldova

<sup>5</sup> I. Nestor, în *Istoria României*, 1, p. 100.

<sup>6</sup> D. Berciu (manuscris Rumania).

<sup>7</sup> Gh. Bichir, *Beitrag zur Kenntnis der frühen Bronzezeit im südöstlichen Transsilvanien und in der Moldau*, în *Dacia*, N. S., VI, 1962, p. 108 — 109.

<sup>8</sup> D. Berciu, în *Istoria României*, 1, p. 77—79.

<sup>9</sup> *Ibidem*.

în perioada premergătoare fazei Foltești II. Influența primei culturi se observă în ceramica de tip Foltești II<sup>10</sup>.

Fără a putea preciza raportul cronologic care a existat între faza Horodiștea-Foltești I și complexul amforelor sferice, se poate stabili următoarea succesiune a diferitelor complexe culturale: Cucuteni B — Horodiștea — amforele sferice<sup>11</sup>.

În ultima sa lucrare, D. Berciu înglobează în același grup și morminte-ciste descoperite în rn. Muscel. Grupul se regăsește, spune el, și în complexele Belotî-Bela Crkva, înrudite cu descoperirile de la Verbița și Cetățeni. Se infiltrează de asemenea în Transilvania, unde mormintele cu ciste se găsesc în tumuli, la Livezile, Cărpiniș, Cașolț. Morminte-ciste se regăsesc în unele grupuri ale Bronzului vechi ca, de exemplu, în cultura Glina III<sup>12</sup>.

Ne permitem să observăm în această privință că mormintele din Muscel nu aparțin culturii amforelor sferice, ci, așa după cum menționează și D. Berciu de altfel, culturii Glina III. Fiind vorba deci de două culturi diferite și numai de un rit de înmormîntare asemănător, vom reveni asupra mormintelor-ciste în capitolul în care ne vom ocupa cu cultura Glina III-Schnecken berg.

Problema „culturii” mormintelor cu oceru este și ea de o importanță deosebită, atît pentru înțelegerea conținutului perioadei de tranziție, cît și pentru influența pe care au avut-o aceste complexuri, dintre care unele ajung pînă la epoca bronzului, asupra formării acestei epoci.

Pornind iarăși de la *Istoria României*, să vedem cum este prezentată problema în această lucrare. D. Berciu, autorul capitolului despre perioada de tranziție, înglobează în această perioadă și așa-zisa cultură a mormintelor cu oceru, arătînd de la început că pătrunderea ei începe încă înainte de sfîrșitul neoliticului tîrziu și se termină în pragul epocii bronzului, cu grupa mormintelor de la Verbița, în Oltenia<sup>13</sup>.

Centrul de unde se răspîndește acest complex se găsește în stepele din nordul Mării Negre și în regiunea de silvostepă din vestul Uniunii Sovietice<sup>14</sup>.

În grupa celor mai vechi morminte cu oceru intră unele de la Glăvăneștii Vechi și cele de la Holboca, în Moldova, precum și mormintul de la Casimcea, în Dobrogea. Alte morminte sînt citate de la Brăilița, Gurbănești, Ploiești, Plenița, Valea Lupului etc. Rolul pe care l-au jucat aceste populații de păstori, spune Berciu, a fost foarte important pentru formarea procesului de trecere la epoca bronzului. Ele contribuie la răspîndirea metalurgiei cuprului și a prelucrării argintului, precum și la răspîndirea ceramicii ornamentate cu șnur<sup>15</sup>.

În lucrările sale mai noi, D. Berciu aduce unele precizări la problema care ne interesează. Reținem faptul că el vorbește de astă dată despre

<sup>10</sup> D. Berciu, în *Contribuții la problemele neoliticului în România în lumina noilor cercetări*, București, Edit. Acad. R.P.R., 1961, p. 149.

<sup>11</sup> Marin Dinu, *Contribuții la problema culturii amforelor sferice pe teritoriul Moldovei*, în *Arheologia Moldovei*, I, 1961, p. 47.

<sup>12</sup> D. Berciu (manuscris *Rumania*).

<sup>13</sup> D. Berciu, în *Istoria României*, I, p. 73.

<sup>14</sup> *Ibidem*.

<sup>15</sup> *Ibidem*, p. 74.

„fenomenul înmormintărilor cu ocră, care, străbătînd o lungă perioadă de timp, și anume de pe la sfîrșitul fazelor III ale culturilor tîrzii neolitice și pînă în pragul epocii bronzului, cînd se consideră integrată definitiv în dezvoltarea locală cea componentă răsăriteană”, vine în contact cu diferite culturi de pe teritoriul țării noastre <sup>16</sup>.

Se pot distinge patru etape sau grupe ale acestui „fenomen”, și anume : grupul întîii (Glăvăneștii Vechi, Holboca) postcucutenian, al doilea în faza Usatovo (cu ceramică pictată), al treilea în faza Horodiștea-Foltești, iar al patrulea format din descoperirile de la Verbița, Smeieni etc., care intră în Bronzul vechi. Acest grup conține elemente ca în mormintele-ciste din regiunile muntoase ale Munteniei sau ca în complexul Belotič-Bela Crkva din Serbia <sup>17</sup>.

Într-o lucrare relativ recentă, apărută în 1960, problema înmormintărilor cu ocră roșu e prezentată în toată complexitatea ei <sup>18</sup>.

Autorul acestei lucrări, Vlad Zirra, atrage atenția de la început asupra faptului că e foarte greu să ne dăm seama despre influența pe care au avut-o aceste complexe asupra formării epocii bronzului în regiunile noastre, pe de o parte pentru că viața populațiilor cărora le aparțin ne apare, dacă ne putem exprima astfel, numai în mormintele lor, pe de altă parte, pentru că și acestea sînt numai într-o mică măsură cunoscute față de marele număr de tumuli, încă necercetați, care pot să aparțină acestor populații.

Zirra cunoaște pe teritoriul României 234 de morminte cu ocră, descoperite în 48 de complexe tumulare, săpate total sau parțial. El distinge trei etape cronologice, cărora le corespund și grupe regionale. Primei etape din Moldova, care urmează după faza Cucuteni B, îi corespunde în Oltenia grupa mormintelor mai vechi, iar în Muntenia cele mai vechi morminte de la Brăilița și Gurbănești <sup>19</sup>.

A doua etapă din Moldova este contemporană cu cultura Gorodsk-Usatovo. În Muntenia îi corespunde mormîntul cu vas pictat de la Brăilița, mormintele mai vechi din movila II de la Ploiești-Triaș și mormintele de la Gurbănești care conțin vase decorate cu șnurul. În Dobrogea îi corespund acestei faze mormîntul de la Casimcea și cele de la Hamangia <sup>20</sup>.

Ultima etapă din Moldova este postusatoviană. Ea corespunde, în Muntenia, mormintelor mai recente de la Brăilița și grupei Verbița (etapa a II-a) din Oltenia. În movila I de la Ploiești-Triaș este reprezentat cel mai recent complex <sup>21</sup>.

Trecem mai repede asupra acestei probleme, a cărei discutare în toată complexitatea sa ne-ar antrena în considerații prea vaste.

Într-o lucrare mai nouă, P. Roman face cîteva considerații scurte asupra problemei pe care o discutăm. Astfel, el elimină termenul de „cultură”

<sup>16</sup> D. Berciu, în *Contribuții...*, p. 148.

<sup>17</sup> D. Berciu (manuscris *Rumania*).

<sup>18</sup> Vlad Zirra, *Культура погребений с оцрой в закавказских областях РНР*, în *МИА*, Chișinău, 1960, p. 97-120.

<sup>19</sup> *Ibidem*.

<sup>20</sup> *Ibidem*.

<sup>21</sup> *Ibidem*.

pentru complexele mormintelor cu ocră, arătînd, așa cum s-a văzut de altfel și mai sus, că aceste morminte aparțin mai multor culturi, ca, de exemplu Cernavoda, Coțofeni sau chiar Monteoru <sup>22</sup>.

★

Ajungînd în expunerea noastră în plină epocă a bronzului, precizăm că intenția noastră nu e să prezentăm conținutul culturilor care formează prima perioadă a epocii bronzului din România, ci să căutăm să precizăm, în măsura posibilității, limitele acestei perioade, încercînd să arătăm în cadrul ei evoluția diferitelor fenomene culturale.

În acest scop vom folosi în permanență ca bază de discuție capitolul respectiv din volumul I al *Istoriei României*, căutînd să completăm datele pe care le conține cu informații care au apărut după redactarea acestei lucrări.

Vorbînd în acest capitol despre începuturile epocii bronzului pe teritoriul patriei noastre, I. Nestor spune următoarele : „Deși, după cum s-a menționat, epoca bronzului nu este încă îndeajuns studiată în ce privește teritoriul țării noastre și multe amănunte ale dezvoltării culturilor locale ne sînt încă necunoscute, se pot totuși deosebi înlăuntrul ei — în vederea desprinderii liniei de evoluție istorică — trei perioade mari. Desigur că aceste trei perioade cuprind fiecare mai multe faze, dintre care unele sînt chiar cunoscute, dar aici interesează în primul rînd linia mare de dezvoltare, comună în general întregii mase a triburilor amintite și care ca atare reflectă foarte probabil un mers istoric general, chiar dacă nu absolut sincron pe tot” <sup>23</sup>.

În prima perioadă a epocii bronzului, I. Nestor înglobează cultura Glina III-Schneckenberg, răspîdită în Oltenia, Muntenia și în colțul de sud-est al Transilvaniei. Aspectul tîrziu al culturii Coțofeni, precizat sub denumirea de cultura ceramicii decorate cu împunsături succesive, este răspîdit în podișul Transilvaniei și în Banat, unde apar în această perioadă primele elemente ale culturii Periam-Pecica. În Crișana, spune I. Nestor, situația nu este clară. În Moldova avem fazele cele mai vechi ale culturii Monteoru și complexul nou identificat Costișa — Bilii-Potik. În sfîrșit, pentru Dobrogea cunoaștem în această perioadă aspectul Cernavoda al culturii Horodiștea-Foltești <sup>24</sup>.

Aceste grupuri s-au format cam în aceeași vreme „prin diferențierea fondului relativ unitar care luase naștere în perioada de tranziție de la neolitic la epoca bronzului și care prezenta, în fazele premergătoare cristalizării epocii bronzului, aspectele regionale de mare răspîndire geografică, cunoscute de la răsărit spre apus sub numele de Horodiștea-Foltești (Gorodsk-Usatovo), Coțofeni și Baden” <sup>25</sup>.

Avînd astfel fixată limita de sus a primei perioade a epocii bronzului, rămîne să vedem care este limita ei de jos. Un indiciu, printre altele, ne dă tot I. Nestor, spunînd că legăturile epocii bronzului din Europa centrală

<sup>22</sup> P. Roman, *Despre unele aspecte ale perioadei de trecere de la epoca neolitică la epoca bronzului în regiunile extracarplice ale R.P.R.*, în *Revista Muzeelor*, I, 4, 1964, p. 324.

<sup>23</sup> I. Nestor, în *Istoria României*, I, p. 96.

<sup>24</sup> *Ibidem*, p. 96—98.

<sup>25</sup> *Ibidem*, p. 129.

și de sud-est cu complexul cultural de la Micene marchează începutul perioadei mijlocii a epocii bronzului<sup>26</sup>.

Înainte de a ajunge însă la această parte a lucrării noastre, care va fi și sfârșitul ei, urmează să analizăm dezvoltarea primei perioade a bronzului, insistând mai mult asupra raporturilor cronologice dintre diferitele culturi și asupra datelor noi privind aceste culturi, obținute după apariția volumului I al *Istoriei României*, pentru a termina cu încercarea de a le repartiza pe diferite faze.

Judecând după unele păreri, și îndeosebi după cele ale lui D. Berciu, care a descoperit și a studiat cultura Cernavoda, s-ar părea că cel mai vechi orizont al primei perioade a epocii bronzului în România poate fi identificat în Dobrogea, unde, datorită influențelor venite din sud, epoca bronzului începe mai devreme, urmînd direct neoliticului final sau eneoliticului, într-o primă înflorire, căreia îi corespund în alte regiuni ale țării aspecte tîrzii ale acestuia din urmă.

Ocupîndu-se cu această problemă foarte recent și precizîndu-și părerile, D. Berciu ajunge la concluziile pe care le vom reda mai jos, după ce vom arăta însă pe scurt și părerile sale mai vechi asupra culturii Cernavoda.

În *Istoria României*, D. Berciu paralelizează cele trei faze ale acestei culturi după cum urmează: Cernavoda I se dezvoltă paralel cu culturile neolitice tîrzii, începînd încă înainte de sfârșitul fazei Gumelnița III; Cernavoda II „se întrepătrunde cu aria Horodiștea-Foltești II (respectiv Stoicani II). A treia fază (Cernavoda III) pătrunde pe pragul epocii mijlocii a bronzului”<sup>27</sup>.

În linii mari, aceste păreri rămîn valabile<sup>28</sup>, revenirea autorului constînd în faptul că el încadrează în mod categoric cultura Cernavoda în epoca bronzului, începînd chiar cu prima fază a acestei culturi.

Apariția culturii Cernavoda în regiunile noastre, spune D. Berciu, însemnează încadrarea lor în marele complex egeo-anatolian, din care fac parte Bulgaria, Macedonia, Serbia de răsărit și Anatolia, prin diferite aspecte culturale, ca, de exemplu, cultura Ezero din Bulgaria sau Donja-Slatina din Serbia.

În faza I a culturii Cernavoda se menține încă în mod evident fondul local gumelnițean. Faza II a culturii prezintă elemente care o pot situa paralel cu o fază timpurie a culturii Glina III, iar faza III este sincronizată cu a doua jumătate a acestei culturi. În această fază s-a găsit la Cernavoda tiparul pentru topoare de tip Veselinovo. În așezarea de la Ghizdaru (rn. Giurgiu) s-a descoperit un pumnal de bronz cu capul trapezoidal și cu găuri de nituri. Ambele descoperiri se datează la începutul fazei III.

Ornamentul de șnur pe ceramică, și anume șnurul înfășurat, apare încă din prima fază a culturii și dispăre cu încetul, pentru faza III

<sup>26</sup> I. Nestor, în *Istoria României*, I, p. 130.

<sup>27</sup> *Ibidem*, p. 77.

<sup>28</sup> D. Berciu, în *Contribuții...*, p. 135 și urm.; idem, *Quelques données préliminaires concernant la civilisation de Cernavoda*, în *Slov Arch.*, XII, 1, 1964, p. 269—280; în *Dacia*, N.S., VIII, 1964, p. 313—318; în *Din istoria Dobrogi*, I (sub tipar); în *Știință și tehnică*, III, 1964.

fiind caracteristic șnurul răsucit. Tot în prima fază apar resturile primului cal domestic cunoscute acum în țara noastră.

În aria culturii Cernavoda lipsește faza IV a culturii Gumelnița, în locul ei apărînd fără întrerupere această nouă cultură, chiar în vechile așezări de tip Gumelnița. Privit în ansamblu, spune D. Berciu, complexul Cernavoda-Ezero nu are nimic de-a face cu cultura Gumelnița-Kodjadermen, totuși unele elemente din această epocă supraviețuiesc în cea dintîi. În teritoriul ocupat de cultura Cernavoda, trecerea de la neolitic la bronz s-a făcut într-un răstimp foarte scurt, fără o perioadă de tranziție propriu-zisă<sup>29</sup>.

„Analogiile ce s-au putut stabili între cultura Cernavoda-Ezero cu Macedonia și Troia III-V și parțial VI au subliniat nu numai înrudirea etnoculturală a complexului nostru cu lumea balcano-eggeo-anatoliană, dar ele, au oferit deopotrivă și *cadrul cronologic*. Este suficient a reaminti pumnalul incizat pe pieptul unei figurine masculine de lut de la Cernavoda, tiparul de gresie de aici în care se turnau securi de tip Veselinovo (cu gaură de înmănușare și cu un singur tăiș), tipul de secure plată cu marginile ușor ridicate, pumnalul cu mâner scurt (tip *mit schmalem Griff*), pumnalul cu nituri și nervură mediană, precum și alte elemente evidente, pentru a fixa cultura Cernavoda în cadrul epocii bronzului și în unitatea culturală balcano-eggeo-anatoliană, pe care o subliniază încă o dată ceramica și tipul antropologic”<sup>30</sup>.

Mai departe, D. Berciu paralelizează parțial din punct de vedere cronologic Cernavoda I cu complexul Horodiștea-Foltești I, „iar orizontul Foltești II (fără ceramică pictată) se împletește atît de strîns cu ceea ce am numit Cernavoda II, încît acest eveniment marchează momentul ciocnirii și întrepătrunderilor sud-nord și nord-sud, în speță proto-indo-europene pe plan lingvistic”<sup>31</sup>.

În ultima sa lucrare, pe care am putut-o consulta sub formă de manuscris<sup>32</sup>, D. Berciu repetă părerea sa că cultura Cernavoda este cea mai veche cultură a epocii bronzului românesc. Este vorba, spune autorul, de o cultură venită din sud, avînd un caracter pregnant mediteranean, eggeo-anatolian, care se manifestă atît în ceramică, în obiectele de metal, cît și în felul de viață și chiar și în tipul antropologic. Orizontul cel mai vechi al acestei culturi se suprapune pe faza III a culturii Gumelnița fără nici o întrerupere. Se observă persistența tehnicii și a unor forme în ceramică, precum și a plasticii.

În cultura Cernavoda, spune D. Berciu, se pot distinge trei faze, o a patra fază, care ar putea fi datată în bronzul mijlociu și tîrziu, poate fi presupusă.

Deosebit de importante ni se par considerațiile lui D. Berciu în ce privește cronologia culturii. Faza I, căreia îi aparțin calul domestic și ornamentele executate cu șnurul răsucit pe ceramică, este datată cu ajutorul radiocarbonului ( $C^{14}$ ) pe la  $2495 \pm 100$  sau pe la  $2310 \pm 100$ . Mormin-

<sup>29</sup> D. Berciu, în *Dacia*, N. S., VIII, 1964, p. 313–318.

<sup>30</sup> *Ibidem*.

<sup>31</sup> *Ibidem*.

<sup>32</sup> *Idem*, *Rumania*.

tele cu ocră de la sud de Dunăre sînt datate pe la  $2140 \pm 160$  (Ceamurlia de Jos), ceea ce arată prioritatea factorului sudic. În schimb, faza II a culturii conține un component foarte important răsăritean. În curînd cultura Cernavoda își va recăpăta însă caracterul propriu meridional<sup>33</sup>.

Deși, după cum am văzut, D. Berciu s-a ocupat în repetate rînduri de cultura Cernavoda, el însuși consideră studiile sale asupra acestei culturi ca preliminară. Astfel stînd lucrurile, este firesc ca afirmațiile sale să suscite unele obiecții, care și ele vor putea fi publicate abia după un studiu mai amănunțit al culturii Cernavoda.

Aceste obiecții ar putea fi formulate după cum urmează : Faza I a culturii Cernavoda marchează, am zice, trecerea spre epoca de tranziție de la neolitic spre Bronz, repetînd în aria culturii Gumelnița ceea ce se întîmplă în aria culturii Cucuteni. Cernavoda II, contemporană cu Foltești II, pare a fi identică cu acest complex, la care se adaugă elemente venite din sud. În sfîrșit, Cernavoda III este o cultură contemporană, după cum precizează D. Berciu, cu cultura Glina III. În consecință, numai faptul că în faza I a culturii apar elemente care în sud aparțin epocii bronzului nu justifică înglobarea ei în această epocă<sup>34</sup>. Pumnalul mic, cu limbă de mîner, poate fi din cupru și poate aparține tocmai perioadei de tranziție. Chiar pumnalul cu nervură mediană de la Crivăț<sup>35</sup> poate fi mai vechi sau, împreună cu securea de tip Baniabic cu gaură de înmănușare transversală<sup>36</sup> și toporul plat cu marginile ridicate<sup>37</sup>, găsite toate în aceeași așezare, pot foarte bine aparține culturii Glina III, căreia așezarea îi aparține cel puțin în parte, sau, în cazul cel mai bun, fazei III Cernavoda, fază în care s-au găsit, la Cernavoda, tiparele pentru topoarele de tip Baniabic.

În ultimul timp, P. Roman s-a ocupat și el cu cultura Cernavoda în studiul pe care l-am citat, ajungînd la unele concluzii pe care le vom examina mai jos.

*Cultura Foltești II* se întîlnește cu cultura Cernavoda, probabil, în a doua fază a acesteia.

Identificată în sudul Moldovei de M. Petrescu-Dîmbovița, la Foltești, deasupra nivelului Foltești I, cultura Foltești II a fost în ultimul timp studiată în mai multe așezări<sup>38</sup>.

În *Istoria României*, D. Berciu atribuie acest orizont cu ceramică ce nu mai are pictură perioadei de tranziție spre epoca bronzului și o sincronizează cu faza Cernavoda II<sup>39</sup>.

Mai tîrziu, el consideră orizontul Foltești II ca o cultură nouă, care a dobîndit unele caractere ale marelui complex Glina III-Schneckenberg, precedîndu-l pe acesta dar intrînd deja în epoca bronzului<sup>40</sup>.

<sup>33</sup> D. Berciu, *Rumania*.

<sup>34</sup> D. Berciu, în *Slov Arch*, XII, 1964, 1, p. 271, fig. 4.

<sup>35</sup> *Ibidem*, p. 270, fig. 1/3.

<sup>36</sup> *Ibidem*, fig. 1/1.

<sup>37</sup> *Ibidem*, fig. 1/2.

<sup>38</sup> M. Petrescu-Dîmbovița, în *SCIV*, I, 1950, p. 64 și urm., și în *SCIV*, II, 1951, 1, p. 249 — 266.

<sup>39</sup> *Istoria României*, I, p. 77.

<sup>40</sup> D. Berciu, în *Contribuții ...*, p. 139 și urm.



Gh. Bichir, care s-a ocupat în ultimul timp pe larg cu cultura Glina III-Schneckenberg, precum și cu începuturile epocii bronzului din Moldova, consideră și el complexul Foltești II ca o cultură nouă, care urmează orizontului Gorodsk-Usatovo = Horodiștea — Foltești I. În conținutul orizontului Foltești II, sau Foltești-Ruptura, el distinge elemente Glina III. Acestei faze i-ar urma o nouă fază, care continuă faza Ruptura (Foltești II) și în care se observă elemente Glina III mai noi sau Schneckenberg B. Această fază o numește Mîndrișca II, după localitatea în care a identificat-o. La Mîndrișca, faza II este suprapusă de un nivel Monteoru I C<sub>3</sub>, astfel încît ar corespunde ca timp cu nivelul Monteoru I C<sub>4</sub> din Muntenia de nord-est <sup>41</sup>.

În mod special s-a ocupat cu cultura Foltești II cercetătoarea de la Iași Marilena Florescu. Ea constată această cultură, în afară de Foltești, la Stoicani, Izvoare, Hangu, Dolheștii Mari, Uricani, Bogdănești, Mîndrișca, Lichitișeni și în general pe tot teritoriul Moldovei, cu excepția podișului ei central <sup>42</sup>.

Ea crede că grupul Foltești II este cea mai veche cultură a epocii bronzului din Moldova, fiind mai vechi decît cele mai vechi niveluri ale culturii Monteoru. La Bogdănești, faza Monteoru I C<sub>3</sub> suprapune direct nivelul Foltești II, iar la Monteoru, în stratul I C<sub>4</sub>, s-au găsit cioburi Schneckenberg B, spune M. Florescu, în timp ce, după cum se știe, complexul Foltești II prezintă analogii cu Schneckenberg A <sup>43</sup>.

În ce privește stabilirea a două faze în cuprinsul acestui complex, cercetătoarea de la Iași crede că acest lucru este încă prematur <sup>44</sup>.

Ceramica acestei culturi prezintă legături cu fondul local anterior. Elementele Glina III se constată mai ales în sudul Moldovei, la Stoicani și Foltești (cești cu gîtul înalt, găuri-butoni etc.). Populația culturii Foltești II se ocupă cu cultura plantelor și cu creșterea vitelor. În afară de ceramică, inventarul așezărilor conține toporașe plate de piatră, cuțite curbe de piatră, săgeți de silex cu bază concavă, cunoscute din perioada de tranziție etc. Obiectele de metal se reduc la cîteva ace simple și verigi netipice <sup>45</sup>.

Sfîrșitul culturii Foltești II este provocat, probabil, de pătrunderea culturii Monteoru în Moldova, iar în ținuturile unde apare cultura Bilii Potik-Costișa de pătrunderea acesteia <sup>46</sup>.

Strîns înrudită cu cultura Foltești II și urmîndu-i cronologic, dar în alte teritorii, este cultura Glina III-Schneckenberg.

Pornind iarăși de la *Istoria României*, reproducem în cîteva cuvinte părerile lui I. Nestor asupra acestei culturi. Important este că el consideră încă complexe Glina III și Schneckenberg ca o singură cultură, unele diferențe între ele fiind de caracter pur regional. De asemenea, el crede

<sup>41</sup> Gh. Bichir, *op. cit.*, p. 111 și urm.

<sup>42</sup> Marilena Florescu, *Contribuții la problema începuturilor epocii bronzului în Moldova*, în *Arheologia Moldovei*, II—III, 1964, p. 105—125, și *Unele observații privind bronzul timpuriu în Moldova* (în manuscris).

<sup>43</sup> Idem, *Contribuții la problema ...*, p. 118—119.

<sup>44</sup> Idem, manuscrisul citat.

<sup>45</sup> *Ibidem*.

<sup>46</sup> *Ibidem*.

că această cultură este cea mai veche cultură a epocii bronzului din Oltenia, Muntenia și sud-estul Transilvaniei. Ea se naște ca un rezultat al sintezei unor elemente vechi de tip Gumelnița cu elemente noi venite din răsărit și din sud <sup>47</sup>.

Contribuția cea mai importantă din ultimii ani la cunoașterea culturii Glina III-Schneckenberg este, fără îndoială, săpătura executată de Gh. Bichir, în 1958 și 1959, la Cuciulata, rn. Rupea, precum și studiul său substanțial, publicat în 1962 <sup>48</sup>. Desprindem din aceasta doar câteva considerații, care fixează mai precis caracterul culturii în diversele sale aspecte. Se confirmă în primul rând unitatea complexelor Glina III și Schneckenberg, care formează o singură cultură, precum și originea acestei culturi. Ea pătrunde în Transilvania din Muntenia, spune Gh. Bichir, și în fața acestei pătrunderi se retrag elementele de tip Coțofeni din sud-estul acestei provincii. Deosebit de important este și faptul că săpăturile de la Cuciulata permit identificarea precisă, atât stratigrafic, cât și tipologic, a celor două faze, A și B, a culturii. Faza A prezintă legături cu nivelul Ruptura al culturii Foltești II, cu cultura Cernavoda, cu începutul culturii Otomani și cu cultura Nagyrév, în timp ce faza B are elemente înrudite în cultura Foltești II (faza Mîndrișca), în Monteoru I C<sub>4</sub>, în Otomani I și în cultura Periam. Se fixează astfel limitele cronologice ale culturii Schneckenberg atât în ce privește începutul, cât și sfîrșitul ei. O fază C a culturii nu poate fi stabilită.

În ultima sa lucrare, pe care o cităm în manuscris, D. Berciu propune că această cultură să fie numită cultura Glina (fără III), considerînd că cultura Schneckenberg este o variantă a acesteia. Ea se naște pe baza ultimei faze a culturii Gumelnița, primind elemente sudice prin intermediul culturii Cernavoda și elemente răsăritene prin Foltești II sau prin mormintele cu ocră <sup>49</sup>.

Am văzut că, vorbind despre perioada I a epocii bronzului pe teritoriul țării noastre, I. Nestor spunea că în Crișana situația nu este încă destul de clară în această perioadă <sup>50</sup>.

În ce privește cultura Otomani, care este caracteristică pentru regiunea Crișana, tot I. Nestor spune că ea are „o vechime destul de mare în cuprinsul perioadei mijlocii a bronzului” <sup>51</sup>. Această cultură s-a format pe fondul culturii Baden. Ceramica ei amintește forme ale acestei culturi, dar și ale culturii ceramicii decorate cu împunsături succesive <sup>52</sup>.

Cronologia culturii Otomani s-a putut preciza într-o măsură mai mare în timpul care a urmat după redactarea primului volum al *Istoriei României* și mai ales după apariția sa. Reluarea săpăturilor de la Otomani în 1958 și continuarea lor în anii următori a contribuit la posibilitatea unei periodizări mai precise a întregii culturi.

<sup>47</sup> I. Nestor, în *Istoria României*, p. 96—99.

<sup>48</sup> Gh. Bichir, *op. cit.*

<sup>49</sup> D. Berciu (manuscris *Rumania*).

<sup>50</sup> I. Nestor, în *Istoria României*, I, p. 98.

<sup>51</sup> *Ibidem*, p. 110.

<sup>52</sup> *Ibidem*, p. 110 — 111.

S-au putut stabili astfel trei faze ale culturii, dintre care prima pare a aparține perioadei întâi a epocii bronzului. Ceramica acestei faze se caracterizează prin ornamente constând din striuri făcute cu mătura (*Besenstrich*), amprente textile, creștături pe buze, briuri, proeminente crestate. Analogii ale acestei ceramici se găsesc în nivelurile I—IV de la Periam, la Socodor, în nivelul inferior, la Sîntion, nivelurile IV—III și în nivelul inferior (A) de la Tószeg (Ungaria). Descoperirea cimitirului de incinerare de la Ciumești (rn. Carei), în care se găsesc vase ca acelea din nivelul inferior din „Cetățuia” de la Otomani, precum și asemănări cu materialul din cimitirul de la Kulcs (Ungaria), atribuit culturii Nagyrév, îl fac pe I. Ordentlich să paralelizeze faza I a culturii Otomani cu cultura Nagyrév și s-o încadreze în bronzul timpuriu, sau, mai precis, în faza A 1 a cronologiei lui P. Reinecke<sup>53</sup>.

Se pare că această fază a culturii Otomani are legături și cu cultura Schneckenberg din estul Transilvaniei<sup>54</sup>.

Mircea Rusu paralelizează de asemenea faza I a culturii Otomani, din punct de vedere cronologic, cu cultura Nagyrév și în parte cu cultura Hatvan, precum și cu nivelurile I—IV de la Periam. El constată în cultura Otomani, în afară de influențe ale culturii Baden, și influențe ale culturii Vučedol<sup>55</sup>.

Ne oprim pentru moment aici în ce privește cultura Otomani, urmînd ca mai jos să vedem în ce măsură faza următoare intră sau nu în prima perioadă a bronzului.

*Cultura Periam-Pecica* este, după cum se știe, o cultură răspîdită în vestul țării, la sud de aria culturii Otomani. Am mai văzut că I. Nestor înglobează primele începuturi ale acestei culturi în perioada I a epocii bronzului. El crede că faza cea mai veche a culturii este documentată numai în spațiul de la Tisa mijlocie, unde este cunoscută sub numele de cultura Nagyrév și că în Banat a pătruns într-o fază următoare<sup>56</sup>.

După alte păreri, spune I. Nestor, cultura Periam-Pecica s-ar fi dezvoltat în Banatul sîrbesc și românesc, pe un fond Bubanj-Sălcuța. În orice caz, ea a suferit influențe ale culturii Baden și a primit elemente din Grecia și Macedonia prin intermediul culturii de tranziție Vučedol, mai nouă decît Pécel<sup>57</sup>.

De la apariția *Istoriei României* nu s-au adus contribuții mai importante la lămurirea acestei culturi, care nu poate fi considerată încă pe deplin lămurită. D. Berciu crede că „orizontul” Periam apare la sfîrșitul perioadei de tranziție și în timpul Bronzului vechi. El propune pentru acest complex denumirea de Periam-Mokrin-Pančevo. În ce privește geneza culturii, D. Berciu consideră că ea s-a născut pe un fond Vința-Sălcuța, Bodrogkeresztúr, Baden, Vučedol, Cernavoda și Coțofeni-

<sup>53</sup> I. Ordentlich, *Поселения в Отомани в свете последних раскопок*, în *Dacia*, N. S., VII, p. 115 și urm.

<sup>54</sup> *Ibidem*. Vezi și Gh. Bichir, *op. cit.*, p. 99.

<sup>55</sup> M. Rusu (manuscris).

<sup>56</sup> I. Nestor, în *Istoria României*, I, p. 98 și 107.

<sup>57</sup> *Ibidem*, p. 107.

Kostolac. Prin intermediul culturilor Cernavoda-Ezero-Donja-Slatina, ea a primit influențe sudice<sup>58</sup>.

Ne oprim deocamdată aici, urmînd ca alte opinii asupra culturii Periam-Pecica să fie arătate mai jos, în desfășurarea discuției noastre.

★

Am scris pînă aici despre unele culturi care, după părerea noastră intră în prima parte a perioadei întii a epocii bronzului, precum și stadiul cel mai nou al cunoștințelor noastre asupra succesiunii și raporturilor lor cronologice. Conținutul total al perioadei I urmează să fie discutat ulterior. Urmează acum să încadrăm mai precis culturile menționate în dezvoltarea acestei perioade. Pentru a putea face acest lucru va trebui să răspundem la următoarele întrebări:

— În ce măsură se înrudește noua cultură cu culturile eneolitice sau de tranziție care o precedă?

— Care este aspectul culturii în ce privește dezvoltarea formelor sale?

— Care sînt elementele comune ale culturilor primei perioade?

— Care sînt posibilitățile de datare ale culturilor pe baza conținutului lor (ceramică, obiecte de cupru, bronz, aur etc.)?

Vorbînd despre prima perioadă a epocii bronzului, I. Nestor este și el de părere că ea poate fi împărțită în mai multe faze<sup>59</sup>. Ni se pare de la început că două faze pot fi destul de ușor stabilite. În această privință ne este de mare ajutor dezvoltarea culturii Glina III-Schneckenberg, care poate fi împărțită în cîteva faze, ce se încadrează toate în prima perioadă a epocii bronzului.

Întrebarea care se pune este dacă nu mai poate fi stabilită o fază mai veche a perioadei, în care ar trebui să fie înglobată cultura Cernavoda, pe baza căreia D. Berciu creează nu numai o fază nouă, ci o perioadă în plus, stabilind astfel patru perioade în loc de trei, prima fiind ocupată de cultura Cernavoda, pe care o consideră cea mai veche cultură a epocii bronzului românesc<sup>60</sup>.

Am expus mai sus părerile lui Berciu asupra acestei culturi, așa cum rezultă din mai multe articole ale sale. Vom căuta să completăm expunerea noastră nu numai pe baza considerațiilor sale, la care se adaugă și cele din cea mai recentă lucrare a sa, ci și cu cele ale altor autori care s-au ocupat cu această problemă.

În această ultimă a sa lucrare<sup>61</sup>, D. Berciu, considerînd că, sub influența culturilor din sudul egeo-anatolian, la Dunărea de Jos epoca bronzului începe încă în faza IV (ultima) a culturilor neolitice, stabilește astfel o perioadă a bronzului celui mai vechi, care precedă cu cîteva sute de ani începutul epocii bronzului central-european. Această perioadă, prima în cronologia sa, cuprinde faza I a culturii Cernavoda. Ea premerge perioadei I general admisă a bronzului românesc, care devine în cronologia lui D. Berciu perioada a II-a sau a bronzului vechi, și poate fi datată între anii 2 200 și 1 800.

<sup>58</sup> D. Berciu (manuscris *Rumania*).

<sup>59</sup> I. Nestor, în *Istoria României*, p. 96.

<sup>60</sup> D. Berciu (manuscris *Rumania*).

<sup>61</sup> *Ibidem*.

Am amintit mai sus articolul lui P. Roman, care aduce un punct de vedere interesant în problema culturii Cernavoda. Desprindem din acest articol urmări toarele : autorul crede că spre sfârșitul Cernavodei I apare influența culturii Foltești I, ca, de exemplu ornamentarea cu șnurul răsucit. În ce privește Cernavoda II, aceasta nu derivă din primele etape ale acestei culturi, ci aparține complexului Foltești II. De altfel așezările celor două faze, deși sînt apropiate, nu se suprapun<sup>62</sup>.

Vedem dar că mai există controverse în ce privește cronologia culturii Cernavoda, așa încît nu credem că se poate ajunge deocamdată la o părere categorică în această privință. Analogiile pe care le are cultura Cernavoda cu alte culturi situate în afara țării noastre au făcut ca unii cercetători străini, în speță slovaci, să se ocupe și ei cu problemele pe care le ridică această cultură. Astfel, ca să cităm numai una din lucrările respective, ne referim la studiul publicat de V. Nemejcová-Pavúková în care autoarea arată marea asemănare între faza III a culturii Cernavoda și grupa Boleráz, care este considerată ca o fază, poate cea mai veche, a culturii Baden<sup>63</sup>.

D. Berciu arată marea asemănare dintre cele două culturi, subliniind influența pe care a avut-o cultura Cernavoda asupra genezei complexelor culturale din centrul Europei<sup>64</sup>.

Fără a considera încheiată discuția asupra periodizării culturii Cernavoda, ne oprim deocamdată aici, urmînd ca expunerea noastră asupra celorlalte culturi, care formează faza întii a perioadei I a epocii bronzului din țara noastră, să fie continuată în partea a treia a acestei lucrări.

DORIN POPESCU

## О НАЧАЛЕ ЭПОХИ БРОНЗЫ В РУМЫНИИ

(Часть II)

### РЕЗЮМЕ

Во второй части работы автор продолжает высказывать свои соображения относительно культуры Коцофень. Указав, что самое древнее погребение с трупосожжением, найденное на территории Румынии, по-видимому, принадлежит к этой культуре (прим. 1), автор отмечает, что, по всей вероятности, этой культуре было известно и труположение (прим. 2).

Д. Берчу в своей последней работе устанавливает три фазы культуры Коцофень (прим. 3), которая начинается в конце неолита и имеет связи с культурами Костолак, Баден-Печел и Вучедол.

<sup>62</sup> P. Roman, *op. cit.*, p. 321 – 329.

<sup>63</sup> V. Nemejcová-Pavuková în *Slov Arch*, XII–1, 1964, p. 239–240. Celelalte considerații ale autoarei asupra culturii Cernavoda pot fi supuse însă discuției.

<sup>64</sup> D. Berciu, în *Slov Arch*, XII–1, 1964, p. 278–279.

*Культура керамики, украшенной последовательными проколами (Furchenstichkeramik)* рассматривается как более поздняя фаза культуры Коцофень. Все же в некоторых местах, например в зонах, где существуют оба облика, они появляются в смешанных формах. Синхронность второй фазы с культурой Глина III — Шнекенберг, а именно с начальной фазой, по-видимому можно считать доказанной. В Боарте (р-н Медиаш) в поселении типа «*Furchenstichkeramik*» был найден обломок миски типа Шнекенберг В. Ареалы распространения этих двух культур взаимно исключаются (прим. 4—7).

В переходный период к эпохе бронзы включается и так называемая *культура шаровидных амфор*, известная по нескольким погребениям в каменных ящиках в Молдове. Их хронологическое соотношение таково: Кукутени В — Хородиштя — шаровидные амфоры — Фолтешть II (прим. 8—12).

Проблема «*культуры погребений с красной охрой*» также имеет большую важность для понимания содержания переходного периода, как и влияния, которое оказали эти комплексы — некоторые из них доходят вплоть до эпохи бронзы — на формирование этой эпохи. Автор описывает новейшие результаты, полученные при исследовании вышеупомянутых комплексов и их распределении по этапам. Отмечается также, что речь идет не о культуре, а о погребальном обряде, использовавшемся носителями нескольких культур (прим. 13—22).

Перейдя к развитой эпохе бронзы, автор, перечислив культуры первого периода (прим. 23—26), приступает к обсуждению *культуры Чернавода*. Д. Берчу опубликовал и редактировал многие работы, посвященные данной культуре, которую он считает самой древней культурой эпохи бронзы в Румынии. Он различает три, в крайнем случае четыре, фазы этой культуры. Возникновение культуры Чернавода в румынских областях, — говорит Берчу, — означает их включение в крупный эгео-анатолийский комплекс, охватывающий — на основании наличия различных культурных обликов, как например культура Езеро в Болгарии или культура Донья Слатина в Сербии — Анатолию, Болгарию, Македонию, восточную Сербию. Однако Берчу указывает, что его исследования культуры Чернавода носят пока еще предварительный характер. Так, металлические предметы, которые он приводит в поддержку датировки культуры, недостаточно убедительны и т.д. По-видимому, как отмечает и сам Берчу, Чернавода I синхронна с конечным неолитом, а Чернавода II возможно тождественна с Фолтешть II (прим. 27—37).

Перейдя к рассмотрению *культуры Фолтешть II*, автор излагает новейшие мнения в связи с этой культурой. Признается, вообще, что Фолтешть II является новой культурой, которая следует за уровнем Хородиштя — Фолтешть II. В последнее время особое внимание уделила изучению культуры Фолтешть II Марилена Флореску. Она установила присутствие этой культуры во всей Молдове (за исключением центрального плато) и считает ее самой древней культурой эпохи бронзы на территории Молдовы, древнее даже, чем самые ранние фазы культуры

Монтеору. В Богдăнешти фаза Монтеору I с 3 непосредственно перекрывает уровень Фолтешть II, а в Монтеору в слое I с 4 были найдены обломки типа Шнекенберг В, тогда как комплекс Фолтешть II содержит аналогию с Шнекенберг А (прим. 38—46).

Далее обсуждается ряд вопросов, связанных с культурой *Глина III — Шнекенберг*. Важный вклад в изучение этой культуры был внесен Г. Бикиром, проведшим в 1958—1959 гг. раскопки в Кучулате (р-н Рупя) и опубликовавшим результаты их в 1962 г. Подтверждается единство комплексов Глина III и Шнекенберг, образующих единую культуру, а также наличие двух фаз. Фаза А, по мнению Г. Бикира, связана с уровнем Руптура культуры Фолтешть II, культурой Чернавода, начальной фазой культуры Отомань и культурой Нагирев, тогда как фаза В содержит элементы, родственные с культурой Фолтешть II (фаза Мындришка, по Бикиру), Монтеору I с 4, Отомань I и культуры Периам (прим. 47—49).

Хронология культуры *Отомань* могла быть в значительной мере уточнена лишь после издания I тома *Истории Румынии*. Возобновление в 1958 г. раскопок в Отомани, проводившихся и в последующие годы, содействовало установлению более точной периодизации этой культуры. Были установлены три фазы культуры, первая из которых относится к первому периоду эпохи бронзы. Керамика этой фазы имеет аналогии в уровнях I—IV из Периама, в нижнем уровне из Сокодора, в Сынтионе, Тосега А. На основании могильника с трупосожжением из Чумешти (р-н Карей) между фазой I культуры Отомань I и культурой Нагирев можно провести параллель и датировать первую фазой А 1, по Рейнеке (прим. 50—55).

Что касается культуры *Периам — Печика*, то автор, изложив мнение И. Нестора (*История Румынии*, т. I), добавляет, что вопросы, относящиеся к этой культуре, еще не выяснены полностью, и новые данные в связи с ней пока отсутствуют. Говоря о происхождении этой культуры, Берчу указывает, что она возникла на основе культур Винча-Сэлкуца, Бодрогкерештур, Баден, Вучедол, Чернавода и Коцофень — Костолак. Через посредство культур Чернавода — Езеро — Донья Слатина она испытала южные влияния (прим. 56—58).

Перечислив культуры включающиеся в первую фазу первого периода эпохи бронзы, автор обсуждает далее хронологические связи между ними и намечает вехи следующей фазы. Вернувшись к культуре Чернавода он излагает некоторые недавно высказанные соображения Д. Берчу, предложившего в своей последней работе новый период для начала эпохи бронзы, предшествующий общепризнанному I периоду.

Упомянется также и недавно опубликованная статья П. Романа, который считает, что уже в конце культуры Чернавода I имеет место влияние культуры Фолтешть I; что же касается Чернавода II, то она происходит не из более древних этапов этой культуры, а принадлежит комплексу Фолтешть II (прим. 59—62).

В заключение приводится мнение словацкой исследовательницы В. Неめжковой-Павуковой, указывающей на сходство между Чернавода III и группой Болераз.

# À PROPOS DU DÉBUT DE L'ÂGE DU BRONZE EN ROUMANIE

## (II<sup>e</sup> partie)

### RÉSUMÉ

Dans la seconde partie de son ouvrage, l'auteur poursuit la présentation de ses considérations concernant la *civilisation de Coțofeni*. Après avoir montré que la tombe d'incinération la plus ancienne trouvée sur le territoire de la Roumanie aurait appartenu à cette civilisation (note 1), on ajoute que, selon toute probabilité, ladite civilisation connaissait aussi le rite de l'inhumation (note 2).

Dans son dernier ouvrage, D. Berciu relève trois phases pour la civilisation de Coțofeni (note 3), qui aurait débuté à partir du néolithique final, ainsi que ses relations avec les civilisations de Kostolac, Baden-Pécel et Vučedol.

La *civilisation de la céramique décorée au pointillé (Furchenstichkeramik)* est envisagée en tant que phase plus tardive de la civilisation de Coțofeni. Cependant, dans quelques régions, tel dans les zones d'interférences, les deux aspects de cette civilisation s'avèrent plus ou moins confondues. Le synchronisme de la deuxième phase avec la civilisation de Glina III-Schneckenberg et tout particulièrement avec la phase initiale de cette dernière paraît bien acquis. Dans un établissement de type «Furchenstichkeramik» de Boarta (district de Mediaș) on a trouvé un fragment d'écuelle de type Schneckenberg B. Les aires de diffusion des deux civilisations s'excluent l'une l'autre (notes 4—7).

La civilisation nommée *civilisation des amphores sphériques* appartient également à la période de transition vers l'âge du bronze, attestée par quelques tombes «à ciste» en Moldavie; leur rapport chronologique étant le suivant: Cucuteni B — Horodiștea — amphores sphériques — Foltești II (notes 8—12).

Le problème de la «civilisation» des tombes à ocre rouge est lui aussi de première importance pour l'intelligence de cette période de transition et pour l'influence exercée sur la formation de cette période par ces complexes archéologiques, dont quelques-uns ont atteint l'âge du bronze. On expose les derniers résultats obtenus par les recherches de ces complexes, ainsi que leur répartition par étapes, tout en précisant qu'il ne s'agit pas d'une civilisation mais d'un rite d'enterrement, accepté par plusieurs civilisations (notes 13—22).

Une fois arrivé en plein âge du bronze et après avoir montré les civilisations de la première période (notes 23—26) on passe à la *civilisation de Cernavoda*. D. Berciu a rédigé et publié plusieurs études concernant cette civilisation qu'il considère d'ailleurs comme la plus ancienne parmi celles de l'âge du bronze en Roumanie. L'apparition de la civilisation de Cernavoda dans notre pays, affirme Berciu, indique l'appartenance de ces régions au grand complexe égéo-anatolien dont relèvent l'Anatolie,



la Bulgarie, la Macédoine, la Serbie orientale, avec leurs différents aspects tels la civilisation de Ezero en Bulgarie ou de Donja Slatina de Serbie. L'auteur lui-même envisage ses études comme de simples études préliminaires. Par exemple, de l'étude des objets en métal qu'il présente dans son ouvrage, à l'appui de la datation de la civilisation, on ne pourrait guère en dégager des conclusions formelles, etc. Il semblerait, selon les observations de Berciu, que Cernavoda I serait contemporaine avec la fin du néolithique et Cernavoda II identique à Foltești II (notes 27—37).

Passant à la *civilisation de Foltești II*, on cite les dernières thèses portant sur cette civilisation. Il est généralement admis que Foltești II serait une civilisation nouvelle, faisant suite à l'horizon Horodiștea-Foltești I. Ces derniers temps, cette civilisation de Foltești II a formé l'objet de recherches plus poussées de la part de Marilena Florescu, qui constate la présence de cette civilisation dans toute la Moldavie, à l'exception de son plateau central. Elle la considère comme la plus ancienne civilisation de l'âge du bronze en Moldavie et, à ce titre, comme plus ancienne même que les phases les plus éloignées de la civilisation de Monteoru. A Bogdănești, la phase Monteoru I c 3 se superpose directement au niveau Foltești II, et, à Monteoru, dans la couche I c4, on a trouvé des tessons Schneckenberg B, tandis que le complexe Foltești II présente des analogies avec Schneckenberg A (notes 38—46).

En poursuivant, l'auteur développe une discussion concernant quelques problèmes relatifs à la civilisation de *Glina III-Schneckenberg*. La plus importante contribution à l'étude de cette civilisation est due aux fouilles effectuées par Gh. Bichir, en 1958 et 1959, à Cuciulata (district de Rupea) et à son étude leur faisant suite, publiée en 1962. L'unité du complexe Glina III et Schneckenberg se trouve confirmée de ce fait en même temps que se laisse contourner la présence des deux phases : la phase A qui, selon Bichir, aurait, en quelque sorte, des liaisons avec le niveau Ruptura de la civilisation de Foltești II, avec la civilisation de Cernavoda, avec les débuts de la civilisation de Otomani et avec celle de Nagyrév, et la phase B laquelle a des éléments apparentés, à ceux de la civilisation de Foltești II (phase de Mindrișca, selon Bichir), dans Monteoru I c4, dans Otomani I et dans la civilisation de Periam (notes 47—49).

Quant à la chronologie de la *civilisation de Otomani*, c'est à peine après la publication du premier volume de *Istoria României*, qu'elle a pu être établie avec plus de précision. La reprise des fouilles de Otomani en 1958 et leur continuation dans les années suivantes ont permis de définir avec plus de rigueur la périodisation de cette civilisation. C'est ainsi que l'on a établi pour cette civilisation trois phases, dont la première appartenant à la période du début de l'âge du bronze. La céramique de cette phase comporte quelques analogies aux niveaux I—IV de Periam, au niveau inférieur de Socodor, à Sîntion, Tószeg A. Sur la foi des éléments constatés dans le cimetière d'incinération de Ciumești (district de Carei), la I<sup>re</sup> phase de la civilisation de Otomani a pu être mise en parallèle avec la civilisation de Nagyrév et datée de la phase A1 de Reinecke (notes 50—55).

En ce qui concerne la *civilisation de Periam-Pecica*, après avoir mentionné le point de vue de I. Nestor du I<sup>er</sup> volume de *Istoria României*, on spécifie que le problème posé par cette civilisation n'est pas encore entièrement élucidé et que ces derniers temps on n'a guère apporté de contributions substantielles à ce sujet. Quant à la genèse de cette civilisation, Berciu suppose qu'elle est issue d'un fonds Vinča-Sălcuța, Bodrogkeresztúr, Baden, Vučedol, Cernavoda et Coțofeni-Kostolac, tout en recevant des influences venues du sud par l'intermédiaire des civilisations de Cernavoda-Ezero-Donja Slatina (notes 56—58).

Après avoir énuméré quelques civilisations appartenant à la première période de l'âge du bronze, on commence à discuter les rapports chronologiques entre ces dernières.

En revenant à la civilisation de Cernavoda, on présente les thèses nouvelles de D. Berciu, consignées dans son dernier ouvrage, selon lesquelles le début de l'époque du bronze serait précédé par une autre période, en dehors de la I<sup>ère</sup> période généralement admise. On cite également la récente étude de P. Roman, qui soutient que l'influence de la civilisation de Foltești I apparaît dès la fin de Cernavoda I, et qu'en ce qui concerne Cernavoda II, cette dernière ne dérive pas des tages plus anciennes de cette civilisation, mais qu'elle appartient au complexe Foltești II (notes 59—62).

Enfin, on mentionne l'opinion de l'archéologue slovaque V. Ne-mejcová-Pavúková, selon laquelle il existerait une ressemblance entre Cernavoda III et le groupe Boleráz.

---

## REPREZENTĂRI UMANE PE CUPELE GETICE DE LA POPEȘTI

În ceramica getică din Cîmpia Dunării, imitațiile locale după vasele elenistice cu figuri în relief (așa-numitele boluri deliene) ocupă un loc important și caracteristic. Astăzi, cînd numeroasele săpături din așezările getice au scos la iveală mult material<sup>1</sup>, sîntem în măsură să ne dăm seama de îndemnarea și inventivitatea meșterilor getici în confecționarea și ornamentarea acestor cupe. Dintr-o idee venită din lumca greacă s-a dezvoltat o întregă ornamentală locală a acestei categorii de vase, prezentînd un repertoriu de motive foarte variate, executate într-un stil cu totul original. Din motivele inspirate de repertoriul grecesc, puține au rămas (de exemplu palmetele, rozetele, frunzele grupate în formă de solzi), restul constituind un decor cu totul particular, ca impresiunile de monede dace, de pinteni etc. Reprezentările umane încă nu fuseseră cunoscute pe cupele getice. Dar, de curînd, această lipsă a fost înlăturată prin descoperirea a două boluri fragmentare cu asemenea figuri antropomorfe, în marea stațiune getică de la Popești pe Argeș (rn. Drăgănești-Vlașca, reg. București), identificată conjecural cu *Argedava* lui Burebista<sup>2</sup>.

Bolurile de pastă cenușie au fost efectuate la roată, apoi, ca toate vasele din această categorie, au fost acoperite, înainte de ardere, cu un

<sup>1</sup> V. Pârvan, *Getica*, București, 1926, p. 206 și urm. și fig. 162 — 170 și 172 (Piscul Crăsanl, rn. Urziceni, reg. București); R. Vulpe, în *SCIV*, VI, 1955, 1—2, p. 237, fig. 14/1—2 și 15/2—8; idem în *Materiale*, III, p. 227, fig. 12 și 14; V, p. 339, fig. 9/1; VI, p. 317, fig. 10/1—6; VII, p. 332, fig. 9/2; VIII, p. 458, fig. 2 (Popești); idem, în *Dacia*, III-IV, 1927—1932, p. 313, fig. 91/2; idem, în *SCIV*, II, 1951, 1, p. 195, fig. 17/2—3; III, 1952, p. 205, fig. 22/1—3; idem, în *Dacia*, N. S., I, p. 155, fig. 9/3, 6 (Poiana, rn. Tecuci, reg. Galați). Fragmente de cupe deliene getice s-au găsit și la Zimnicea, Cetățenii din Vale (rn. Muscel, reg. Argeș), Fundeni (București) și în mai toate așezările dacice din Muntenia și din sudul Moldovei. Cel mai vestic punct de răspîndire al acestor cupe este Turnu Severin (D. Berciu *Arheologia preistorică a Olteniei*, Craiova, 1939, p. 199). În așezarea dacică de la Bradu (săpături: Al. Vulpe, V. Eftimie, V. Ursache, 1963), situată pe cursul mijlociu al Siretului, nu s-au găsit asemenea fragmente.

<sup>2</sup> Identificarea cetății getice de la Popești cu *Argedava* lui Burebista a fost susținută cu multe argumente de R. Vulpe, în *Omagiu lui Constantin Daicoviciu*, București, 1960, p. 557.

strat de lut fin, în care s-a imprimat decorul în relief, cu ajutorul unui tipar de aceeași formă și de aceeași dimensiuni, purtînd motivele adîncite în negativ<sup>3</sup>. Dăm mai jos descrierea celor două fragmente de boluri:

1. Un singur fragment din partea superioară a vasului, cuprinzînd marginea răsfrîntă, umărul pronunțat printr-un profil unghiular și o parte din partea emisferică a bolului acoperită cu decor. Din forma fragmentului se poate deduce că vasul întreg avea un diametru de 0,19 m și o înălțime

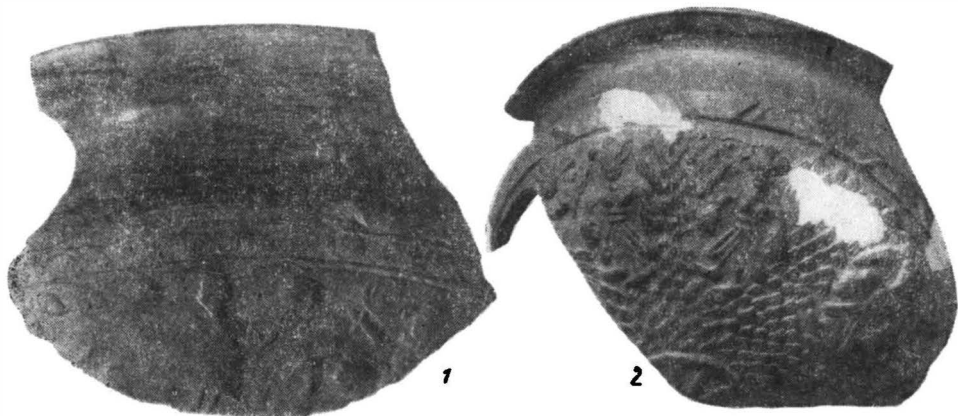


Fig. 1. - 1 fragmentul 1 de la Popești; 2 - fragmentul 2 de la Popești.

de circa 0,10 m. <sup>1</sup> Suprafața neornamentată a vasului este bine lustruită, avînd culoarea brun-cenușiu închis. Fragmentul este puțin corodat, mai ales în zona ornamentată, ceea ce afectează claritatea conturului și a detaliilor motivelor (fig. 1/1 și 2/1).

Pe umăr se distinge un șir de mici butoni, încadrat de două linii paralele orizontale. Sub acestea, în zona rezervată de obicei decorului propriu-zis, se pot observa siluete umane, dintre care una este aproape întregă. Figurile sînt destul de schematic realizate. Acest fapt, fiind accentuat și de starea mediocră de conservare a fragmentului nostru, îngreuiază distingerea detaliilor feței și coafurii. Se poate cel mult presupune că figurile sînt reprezentate din față. În jurul capului se distinge, la toate cele trei reprezentări păstrate pe fragmentul nostru, un șir semicircular de mici proeminențe, formînd un fel de aureolă. Relativ cu gradul de conservare, această „aureolă” este mai bine conservată în jurul capului figurii din dreapta, dar prezența proeminențelor este vizibilă parțial și la celelalte două figuri. Nu ne putem da cu precizie seama dacă meșterul getic a intenționat să dea motivului respectiv semnificația de aureolă sau dacă nu cumva avem de-a face cu capetele firelor de păr, ca la simulacrele solare de pe mănușile de amforă găsite în aceeași stațiune (vezi mai jos p. 348). Trupul este învelit într-o hlamidă ale cărei falduri oblice

<sup>3</sup> Asemenea tipare s-au găsit în număr mare la Popești; cf. bibliografia de mai sus, la nota 1.

se disting pe vas, sugerind un dinamism în care putem ghici o mișcare de dans. Zona pieptului fiind reliefată, ar putea fi vorba de figuri feminine. De asemenea este reliefată partea de jos a hlamidei. Mîinile sînt reprezentate schematic, îndoite din cot, cu toate cele cinci degete desfăcute. Picioarele, asemenea mîinilor, par a fi goale. După o ușoară îndoitură din genunchi credem că ele sînt reprezentate din profil, vrînd să indice o mișcare de la stînga spre dreapta. Fragmentul este rupt acolo unde urma să fie laba piciorului.

În porțiunile păstrate pe fragment, cele trei figuri nu sînt identice, ceea ce atestă că în negativul tiparului nu au fost realizate cu o șampilă, ci modelate cu mîna liberă. Ținînd seama de perimetrul păstrat al vasului, motivul figural era reprezentat de nouă ori. Capetele figurilor umane sînt încadrate de proeminențe mari, crestate radial în chip de rozete. În partea inferioară se vede un motiv în formă de frunză ale cărei nervuri sînt tocite. Prezența aparent asimetrică a unei proeminențe mari, cu decor spiralic, în stînga capului figurii din dreapta, ar indica eventual capătul unui grup simetric de trei, care s-ar repeta astfel la rîndul lui de trei ori (fig. 2/1).

2. Mai multe cioburi care, lipite, alcătuiesc un fragment mai mare, reprezentînd circa o treime dintr-un bol getic cu întregul său profil. Vasul întreg avea un diametru de 0,126 m și o înălțime de 0,083 m. Jumătatea inferioară, acoperită cu decor, prezintă un profil ușor ogival. Suprafața vasului este puțin lustruită, avînd culoarea cenușiu-deschis. Motivul geometric de pe umăr, constînd dintr-o linie incompletă în zig-zag, a fost realizat în mod neglijent (fig. 1/2 și 2/2).

Pe corpul fragmentului se vede un grup de trei figuri feminine schematizate, a căror parte inferioară este reprezentată din profil, în timp ce partea superioară este arătată din față.

Starea de conservare a decorului fiind foarte bună, se pot distinge toate detaliile. Astfel, părul este strîns în două cozi ce flutură pînă mai jos de umăr. Deasupra frunții, trei proeminențe ar putea indica o coroană de flori. Pe față se disting ochii rotunzi și foarte mari, bărbia și gura. Gîtul, lung și subțire, este clar indicat. Sîni, reprezentați prin două proeminențe, par a fi goi. La mijloc figurile feminine sînt încinse cu un brîu lat, realizat prin două trăsături horizontale. Îmbrăcămintea părții inferioare a trupului este compusă din două piese, schițate fiecare prin cîte un grup de trei linii alăturate, care pornesc de la brîu de o parte și de alta a trupului. Credem că atît brîul de la mijloc, cît și distincția netă a celor două piese desfăcute prin mișcarea dansului, lăsînd să se vadă partea superioară a picioarelor, indică o îmbrăcămintă analogă fotei desfăcute. Membrele sînt realizate disproporționat. Mîinile, prea mari, îndoite din cot, pendulează de o parte și de alta a trupului. Degetele sînt răsirate. Picioarele, puțin cam mici, se află unul în poziție întinsă, iar celălalt îndoit din genunchi, indicînd o mișcare de la dreapta la stînga.

Identitatea riguroasă a grupului denotă că figurile au fost realizate cu ajutorul unei șampilă, după a cărei imprimare repetată meșterul a intervenit adăugînd figurilor respective cîteva caracteristici individuale abia vizibile. Grupa de trei figuri este încadrată de două rozete. Din reconstruc-

ția motivului rezultă că el se repetă de trei ori, ceea ce indică, pentru întregul vas, nouă figuri și trei rozete. Spațiul dintre figuri este umplut

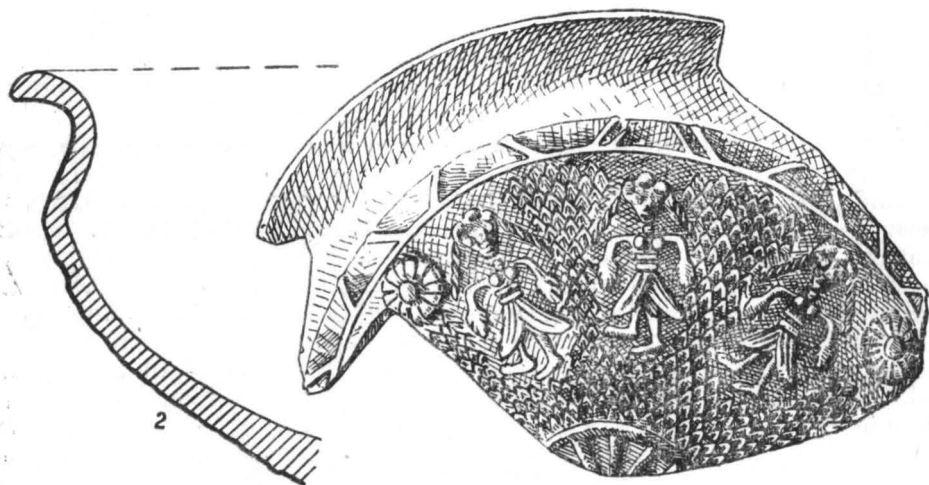
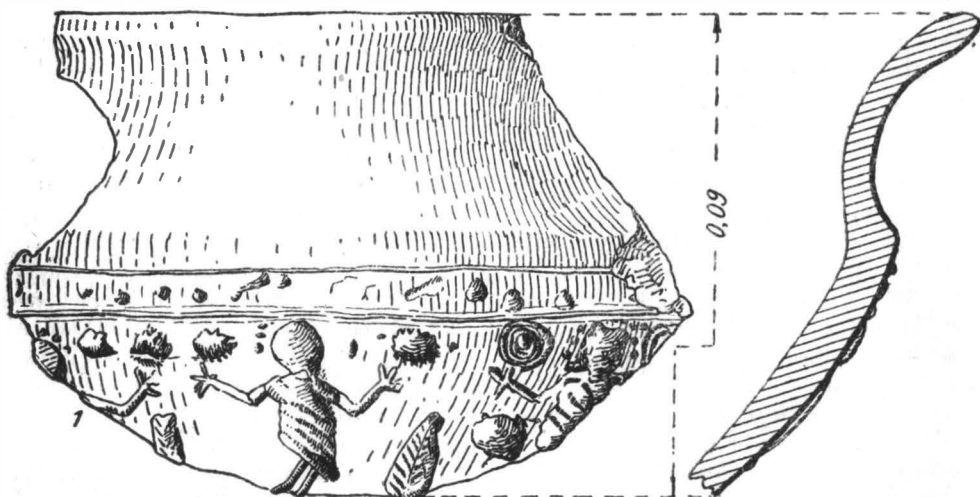


Fig. 2. — 1 — fragmentul 1 de la Popești; 2 — fragmentul 2 de la Popești.

cu un ornament reprezentînd un înveliș de frunze sau de fulgi, dispuși ca solzii de pește. Fundul cupei este marcat cu un motiv în formă de roată cu 12 spițe.

Primul fragment (fig. 1/1 și 2/1) a fost găsit în pământul de arătură din lunca Argeșului, provenind din pământul surpat din așezare, la circa 50 m de poalele cetății getice; deci, stratigrafic, nu poate fi atribuit vreunui nivel anumit. Al doilea fragment (fig. 1/2 și 2/2) a fost găsit, în cursul săpăturilor din 1963, într-o groapă provenind din nivelul superior al așezării, în parcela Y3.

Cum nivelul superior al cetății getice de la Popești reprezintă ultima fază a acesteia, curmată cu prilejul expediției guvernatorului roman Sextus Aelius Catus din intervalul anilor 6—12 e. n.<sup>4</sup>, datarea fragmentului al doilea trebuie fixată către sfârșitul secolului I î.e.n. Deși, după cum vom vedea, primul fragment ar putea fi tipologic mai vechi, nu avem alte argumente care să pledeze pentru o datare mai precisă. După cum se știe, la Popești, imitațiile de cupe deliene apar încă din primul nivel, databil din secolul al II-lea î.e.n., așa încât fragmentul 1 se situează, în linii generale, în secolele II—I î.e.n.<sup>5</sup>.

Tipologia tuturor cupelor deliene de la Popești, în raport cu subdiviziunile stratigrafice, nu a fost încă făcută. Ne mărginim aici să remarcăm că fragmentul 1, cu marginea lui lată, prezentînd un profil pronunțat evazat, aparține unui tip mai rar întîlnit decît profilul comun al fragmentului 2. Se poate de asemenea observa că tehnica de lucru a fragmentului 1, cu luciul puternic, cenușiu-brun, reprezintă un moment mai vechi din evoluția ceramicii cenușii geto-dacice lucrata la roată. Trebuie însă recunoscut că vase executate în această tehnică se găsesc la Popești pînă în ultimul nivel.

Trebuie de la început să remarcăm stilul artistic geometric-schematizant al reprezentărilor umane, în care se încearcă rezolvarea problemelor în mod naiv, popular, prin linii sumare. Nu se poate totuși nega reușita exprimării de mișcare ritmică a dansului, realizat prin procedee diferite la cele două piese. La piesa 2 figurile dansează izolat, mișcarea fiindu-ne sugerată prin poziția picioarelor și prin fluturarea fustei sau fotei, în timp ce la piesa 1 s-ar părea că meșterul get avea în vedere un dans în care jucătoarele se țin de mîna în șir. Acest din urmă lucru ar putea fi sugerat de poziția mînilor, în timp ce mișcarea de dans este redată prin faldurile îmbrăcămintei, procedeu inspirat din arta grecească.

Dacă examinăm acum motivele decorative ale celor două fragmente de boluri, constatăm că cele geometrice sînt comune și altor piese de la

<sup>4</sup> H. Vulpe, în *SCIV*, VI, 1955, 1—2, p. 263; idem, în *Dacia*, N. S., IV, p. 309—332; V, p. 365 și urm.

<sup>5</sup> Data de început a așezării getice de la Popești este mai degrabă începutul secolului II î.e.n. decît sfârșitul secolului III î.e.n. La Popești nu avem nici un element caracteristic numai secolului III î.e.n. fără a se prelungi în secolul următor. Problema a fost examinată de R. Vulpe în *SCIV*, VI, 1955, 1—2, p. 259; *Materiale*, III, p. 231; IV, p. 316; VII, p. 328—329; vezi de asemenea în *Atti del settimo congresso internazionale di Archaeologia Classica*, III, p. 92, precum și în *Omagiu lui Constantin Daicoviciu*, 1960, p. 562.

Popești ori din alte așezări dacice din Muntenia<sup>6</sup>. Figurile feminine de pe fragmentul 1 imită, ca port, moda grecească. În mod evident, reprezentările umane de pe cupele autentice au servit aici drept model<sup>7</sup>. Intervenția meșterului get este manifestată atât prin tratarea schematică a figurii, în special a mîinii, cît și a mișcării, care este în mare măsură analogă poziției de pe fragmentul 2.

Mai interesante sînt reprezentările umane de pe fragmentul 2, care nu-și găsesc analogii pe cupele grecești. Coafura cu două cozi amintește figura reprezentată pe una din falerele de la Galice din Bulgaria<sup>8</sup> sau, mai puțin clar (cozile par a fi desfăcute), pe fibulele de argint din tezaurul de la Coadă Malului (rn. Vălenii de Munte)<sup>9</sup>. O reprezentare foarte apropiată de piesa noastră 2 o găsim pe cele două fibule de argint, de același tip cu cele de la Coadă Malului, descoperite recent la Bălănești (rn. Drăgănești-Olt, reg. Argeș)<sup>10</sup>. Figura reprezentată, probabil feminină, poartă cozi și o cunună realizată, exact ca și pe fragmentul 2 de la Popești, prin trei proeminențe.

Tezaurul de la Galice, prezentînd o strînsă analogie cu cel de la București-Herăstrău, se situează în a doua jumătate a secolului I î.e.n., deci tocmai în epoca fragmentului nostru<sup>11</sup>. Din aceeași epocă sînt și tezaurele de la Coadă Malului și Bălănești.

Modul de schematizare a trăsăturilor feței, precum și presupusa cunună de flori care strînge coafura, de pe piesa 2 de la Popești se regăsesc la fel la figurile de pe garnitura unei teci de pumnal tot de la Popești, din nivelul corespunzător secolului I î.e.n., pe care R. Vulpe înclină a distinge reprezentarea divinității celtice Cernunnos<sup>12</sup>.

Fota care se desface în mișcarea dansului reprezintă un interesant document pentru cunoașterea costumului feminin getic. În reprezentările feminine de pe Columna lui Traian și de pe monumentul de la Adamclisi nu reiese nicăieri în mod clar această caracteristică a costumului, atât de frecventă în portul popular românesc de astăzi.

Remarcăm de asemenea reprezentarea disproporționat de mare a mîinii și a degetelor la exemplarul 2, asemănătoare și pe fragmentul 1.

<sup>6</sup> Vezi bibliografia citată în nota 1.

<sup>7</sup> Pentru cupele deliene vezi F. Courby, *Les vases grecs à reliefs*, Paris, 1922, p. 378 și urm.; Klaus Parlaska, în *JDI*, 70, 1955, p. 192 și urm.

<sup>8</sup> N. Fettich, în *Acta Arch-Budapest*, 3, 1953, p. 135, fig. 5.

<sup>9</sup> K. Horedt, în *Dacia*, XI—XII, 1945—1947, p. 267, fig. 3. cf. și Dorin Popescu, *Noi considerații asupra prelucrării argintului în Dacia*, în *Studii și referate privind Istoria României*, partea I-a, 1954, p. 89—104, fig. 3/1—2.

<sup>10</sup> Micul tezaur de obiecte de argint dacice de la Bălănești a fost descoperit în 1964 și se află la Muzeul regional din Pitești. Va fi publicat de Eugenia Popescu.

<sup>11</sup> Dorin Popescu, în *Dacia*, XI—XII, 1945—1947, p. 36 și urm.

<sup>12</sup> *Materiale*, III, p. 234, fig. 23. Analogiile cu divinitatea celtică erau presupuse datorită ornamentului geometric radial de deasupra capului figurilor reprezentate. După descoperirile de care este vorba în prezenta lucrare, inclusiv cele din tezaurul de la Bălănești, pare însă evident că cele trei figuri reprezentate pe teaca respectivă sînt analoge pieselor noastre.



Același procedeu de a reprezenta palma se vede și pe ștampila de lut găsită în așezarea getică de la Tei<sup>13</sup> (fig. 3/3).

Nici mișcarea de dans, nici faptul că sîinii lor sînt foarte probabil goi nu ne îndeamnă neapărat la presupunerea că figurile de pe fragmentul 2 ar înfățișa un dans legat de un cult anume. Ne rămîne totuși posibili-

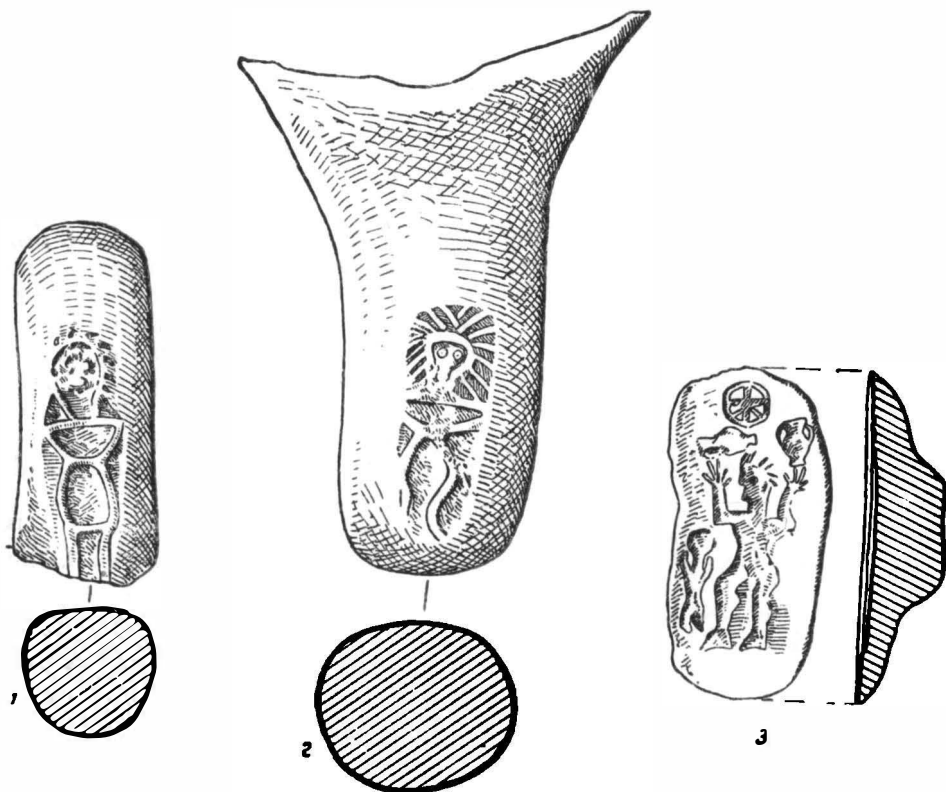


Fig. 3. -- 1,2 Popești; ștampile anepigrafice cu reprezentarea schematică a lui Helios; 3 -- Tei; ștampilă de olar getic (după L. V. Rosetti).

tatea de a intra în domeniul ipotezelor, și în această privință ne-ar putea ajuta reprezentarea de pe fragmentul 1. Oare semicreul punctat din jurul capetelor de pe fragmentul 1 precum și rozetle de pe același fragment toate să indice sărbătorirea unui cult solar?

<sup>13</sup> D. V. Rosetti, in *PMMB*, II, 1935, p. 69, fig. 1, 2 a-c. Piesa nu a fost găsită în context arheologic precis, dar, cum rezultă din prezentul articol, se datează în aceeași perioadă cu mânușile de amforă de la Popești. De altfel toate descoperirile getice de la Tei sînt contemporane cu cele de la Popești; cele două așezări se află la circa 25 km distanță una de alta. Pe unele cupe getice de la Tei apare ca motiv izolat palma desfăcută (fragmente de acest fel nu au fost încă publicate).

Reprezentarea antropomorfă a soarelui la geți rezultă din ștampila mai sus menționată de la Tei : părul zbirlit în formă de raze, iar deasupra capului o roată. Interpretarea sa ca simbol solar, bănuită încă din 1935 de D. V. Rosetti, descoperitorul ștampilei respective<sup>14</sup>, capătă greutate în urma găsirii, în 1961, la Popești, a două mânuși de amfore cu ștampile anepigrafice, reprezentând, în locul obișnuitelor desene geometrice, câte o figură schematică al cărei cap e înconjurat de asemenea de o aureolă de raze (fig. 3/1,2). Amforele sînt getice, lucrate în atelierele locale după modele elenistice.

Cele două mânuși au fost găsite, cea dintîi (fig. 3/1) într-o groapă ce a fost săpată în penultimul sau ultimul nivel din sectorul W16 din 1961, iar a doua (fig. 3/2) în penultimul nivel din săpătura Y2 din 1962, la 0,50 m. Deci ambele datează cu precizie din a doua jumătate a secolului I î.e.n.

După tipul mânușilor de amforă este vorba, în primul caz, de o imitație a unei amfore rhodiene, în al doilea de jumătatea verticală a unei toarte bifide de la o imitație a amforelor de Cos sau Rhodos. Evident, în ambele cazuri, meșterul getic s-a inspirat din reprezentările lui Helios ce apar pe multe ștampile rhodiene<sup>15</sup> și a căror semnificație desigur o cunoștea. La ștampilele rhodiene însă este reprezentat doar capul cu razele, pe cînd meșterul indigen a avut ideea să extindă reprezentarea la întreaga figură umană. Însuși acest lucru ne face să ne gîndim, comparînd figurile hiperschematizate de pe mânușile amforelor, cu ștampila de la Tei, la o eventuală reprezentare getică a cultului solar.

Ca la toate popoarele indo-europene, soarele era adorat și la geți<sup>16</sup>, iar în spațiul carpato-danubian, în epoca bronzului, acest astru forma obiectul cultului principal. Ipoteza că reprezentările de pe fragmentul 1 ar putea să sugereze un dans în cinstea soarelui pare, așadar, plauzibilă. Se poate ca și rozetele de pe cele două fragmente să se refere tot la un simbol solar și ca figurile feminine de pe vasele respective să execute deci un dans legat de o sărbătoare solară. În orice caz, costumul ușor, sîinii goi ar indica o sărbătoare din sezonul cald.

Evident, nu trebuie exagerată semnificația rituală a reprezentărilor de pe cele două cupe getice. Rolul lor artistic-decorativ a fost în primul rînd avut în vedere de meșterul olar getic, care, cel mult, s-a inspirat din subiecte legate de o sărbătoare. Aceste cupe serveau, desigur, la băutul vinului și erau un articol laic de lux. Le întîlnim și printre fragmentele de ofrandă de pe rugurile mormintelor de la Popești.

<sup>14</sup> D. V. Rosetti, *loc. cit.*

<sup>15</sup> La Popești, printre amforele rhodiene originale nu s-a găsit încă nici un fragment care să poarte efigia lui Helios în mod sigur (eventual ștampila publicată în *Materiale*, V, p. 346, fig. 10/2, figura reprezentată lîngă numele propriu). În schimb, în așezarea contemporană de la Cetățeni (rn. Muscel) s-au găsit mai multe asemenea ștampile (material inedit în muzeul din Cimpulung-Muscel).

<sup>16</sup> În acest sens vezi V. Pârvan, *Getica*, p. 156 și 641. Vezi și studiul recent privitor la caracterul urano-solar al sanctualelor circulare de la Sarmizegetusa (Grădiștea Muncelului) la H. Daiciviciu, *Le monument-calendrier des Daces de Sarmizegetusa*, în *Nouvelles études d'histoire*, II, București, 1960, p. 57 și 58.

În concluzie putem afirma că cele două fragmente de cupe reprezintă și două momente din evoluția tipologică a imitațiilor getice deliene. Dacă pe primul fragment figurile amintesc, prin portul lor, costumele grecești, pe al doilea fragment artistul getic s-a dezbărat în întregime de influența grecească, executând, potrivit capacității sale, un subiect original. Desigur, că reprezentări asemenea celei de pe falera de la Galice sau celei de pe fibula de la Bălănești trebuie să fi fost destul de frecvente în argintăria geto-dacică și să fi reprezentat o sursă de inspirație și pentru olari<sup>17</sup>.

ALEXANDRU VULPE

## ИЗОБРАЖЕНИЯ ЛЮДЕЙ НА ГЕТСКИХ КУБКАХ ИЗ ПОПЕШТИ

### РЕЗЮМЕ

В гетской керамике, бытовавшей на Дунайской равнине, важное место занимают местные имитации греческих чаш с выпуклыми рисунками. Несмотря на богатство найденного керамического материала (прим. 1), были обнаружены всего лишь два фрагмента с изображением человеческих фигур. Оба происходят из гетского поселения в Попешти (близости от Бухареста). Первый был обнаружен случайно при вспашке, второй — в достоверных стратиграфических условиях, указывающих на вторую половину I в. до н.э.

На своих фрагментах изображено по группе танцовщиц (рис. 1 и 2). На первом фрагменте вокруг головы каждой танцовщицы имеется «нимб» из точек, представляющий собой, по-видимому, символ солнца. Он аналогичен «нимбу», изображенному на ручках являющихся гетскими имитациями амфор, найденных в Попешти, в уровне I в. до н.э. (рис. 3/1,2), а также гончарным клеймам из гетского поселения в Тей (Бухарест) (рис. 3/3). Этот мотив позволяет предположить, что гетский мастер хотел изобразить танец, связанный с праздником солнца; культ солнца у гето-даков можно документировать (прим. 16). Обнаженные груди танцовщиц на втором фрагменте указывают на то, что здесь речь идет о празднике, справлявшемся, по-видимому, в теплое время года. Три выпуклости на головах танцовщиц на втором

<sup>17</sup> Demn de remarcat este faptul că mai multe boluri de argint din tezaurul de la Sincraieni (rn. Ciuc, reg. Mureș-Autonomă Maghiară), așa cum a observat Dorin Popescu (In *Dacia*, N. S., II, p. 184 și urm.), sînt analoge, prin profil și uneori prin elemente de decor, cu cupele deliene, desigur și cu imitațiile lor getice. În ceramica getică din secolul I î.e.n. și la Popești în special, s-au găsit numeroase replici în lut (ceramică cenușie fină executată cu roata) de cupe asemenea celor de la Herăstrău (vezi mai sus nota 9). Descoperirile de la Popești prezentate aici vorbesc încă o dată despre interdependența dintre metal și ceramică în inventarul culturii geto-dacice. Ele reprezintă de asemenea un argument în favoarea caracterului original geto-dacic ale falerei de la Galice, pieptănături ca cele reproduse pe acest obiect nefiind familiare nici lumii grecești, nici celei sarmatice.

фрагменте возможно представляют собой венки из цветов, охватывающие прическу с косами. Эти элементы встречаются на серебряной фалере из Галицы (Болгария), на серебряной фибуле, недавно найденной в Бэлэнешти (р-н Дрэгэнешть-Олт, обл. Арджеш) и на ножнах кинжала из Попешти (прим. 12).

Автор считает, что найденные фрагменты отражают два момента в эволюции гетских имитаций делосских кубков. Первый фрагмент ближе к оригинальным эллинистическим изображениям, тогда как второй представляет собой полностью самобытное явление. Это обстоятельство подтверждает типологическую эволюцию форм кубков и аспекта керамики. Второй фрагмент, датируемый второй половиной I в. до н.э., кажется более развитым, чем первый, датировка которого остается неуточненной (где-то на протяжении II—I вв. до н.э.).

### ОБЪЯСНЕНИЕ РИСУНКОВ

Рис. 1. — 1, фрагмент 1 из Попешти; 2, фрагмент 2 из Попешти.

Рис. 2. — 1, фрагмент 1 из Попешти; 2, фрагмент 2 из Попешти.

Рис. 3. — 1, 2, Попешть; анэпиграфические клейма со схематическим изображением Гелиоса; 3, Теи; клеймо гетского гончара (по Д. В. Росетти).

## REPRÉSENTATIONS HUMAINES SUR LES COUPES GÈTES DE POPEȘTI

### RÉSUMÉ

Dans la céramique gète de la Plaine Danubienne, les imitations locales d'après les bols hellénistiques à décor en relief occupent une place importante. Pourtant, ces imitations, en dépit de leur abondance (note 1), ne présentent que des motifs de nature géométrique ou florale. Les représentations humaines y font leur apparition tout à fait exceptionnellement. De fait, on n'en connaît jusqu'à présent que deux fragments récemment découverts dans la station de Popești sur l'Argeș près de Bucarest. Un de ces exemplaires (fig. 1) fut trouvé fortuitement à la surface du sol, dans les environs immédiats de la station, l'autre (fig. 2), provenant des fouilles, fut constaté dans des conditions stratigraphiques sûres, correspondant à la seconde moitié du I<sup>er</sup> siècle av. n. ère.

Les deux fragments reproduisent des groupes de danseuses. Sur le premier (fig. 1) les têtes de ces figures sont entourées d'une sorte d'aurole formée par des points. Il s'agit, peut-être, d'une simplification des rayons solaires que l'on rencontre, toujours à Popești, chez les simulacres figurés sur des estampilles d'amphores de fabrication locale, datant également du I<sup>er</sup> s. av. n. ère (fig. 3/1—2) ou bien à Tei (Bucarest), sur un

cachet de potier gète de la même époque (fig. 3/3). Il s'ensuivrait que les danseuses auréolées qui font leur apparition sur le tesson de Popești seraient en rapport avec une fête de caractère solaire. On sait que le culte du soleil tenait un rôle important dans la religion des Gêto-Daces.

Les danseuses du second fragment (fig. 2) sont représentées les seins nus, en raison, peut-être, de la saison estivale de la fête afférente. Les trois proéminences dont les tresses de leur chevelure sont parsemées, semblent indiquer des couronnes de fleurs. Des éléments pareils se retrouvent, toujours au I<sup>er</sup> s. av. n. ère, sur la phalère en argent de Galitze en Bulgarie, sur une fibule en argent de Bălănești en Valachie (arr. de Drăgănești-Olt, région d'Argeș), ainsi que sur une gaine en bronze de Popești (note 12).

L'auteur estime que, dans l'évolution des coupes gètes à décor en relief, les deux tessons à danseuses de Popești reflètent deux moments différents, bien que rapprochés. Le premier (fig. 1) rappelle encore des prototypes hellénistiques, pendant que le second (fig. 2) semble indiquer une création tout à fait originale. Cette différence chronologique dans le décor est corroborée aussi par des nuances différentes dans la forme et l'aspect technique des vases respectifs. Le vase représenté par le second fragment (fig. 2), daté certainement dans la seconde moitié du I<sup>er</sup> s. av. n. ère, paraît plus évolué que le premier, dont la date reste imprécise, vu les conditions fortuites de sa découverte, mais qu'on pourrait rapporter à la première moitié du même siècle.

#### LÉGENDE DES FIGURES

Fig. 1. Popești. Les deux fragments de coupes gètes de type délien, à figures humaines en relief.

Fig. 2. — Popești. Les mêmes fragments.

Fig. 3.— 1—2, Popești : anses d'amphores de fabrication gète à estampilles anépigraphiques reproduisant la figure d'Hélios ; 3, Tei (Bucarest) : cachet de potier gète, en terre cuite, reproduisant une scène du culte solaire (d'après D. V. Rosetti, PMMB, 2, p. 69, fig. 1).



## DEDICAȚIE PENTRU ATHANA POLIAS DIN CALLATIS

În Muzeul din Mangalia se găsește o placă de marmură cu inscripție grecească, descoperită în toamna anului 1958 cu ocazia unor lucrări edilitare de pe faleză stațiunii Mangalia.

Placa este de formă dreptunghiulară, spartă în două bucăți, avînd lungimea de 0,99 m, lățimea de 0,60 m și grosimea de 0,11 m. Pe fața de sus a acestei plăci se află o scobitură de formă neregulată, adîncă de 0,03 m și cu dimensiunile de 0,56 × 0,42 m. Adîncitura trebuie să reprezinte conturul inferior al draperiei statuii așezate odinioară pe această placă-soclu. După conturul păstrat se pare că monumentul va fi fost o statuie impozantă cu o draperie care acoperea în întregime picioarele. Inscripția, așezată pe latura lungă îngustă, într-un singur rînd, are următoarele litere incise, de 0,031—0,035 m înălțime : 'Αθ]ανῶ Πολιάδι Μεγιστῶ Ἐπικύθεο[ς (fig. 1 și fig. 2).

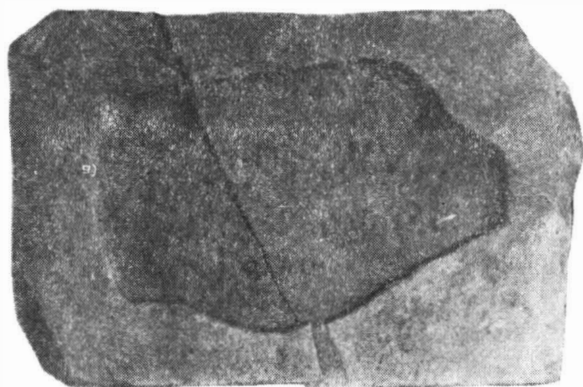
În 1958, am luat cunoștință de această inscripție<sup>1</sup>. Atunci lipsea la început numai puțin din prima literă, și anume un alfa. Azi prima literă a dispărut de pe piatră, în urma mutilării ulterioare a documentului. A doua literă păstrată este theta, mai mică decît celelalte. Ultima literă din rînd, păstrată parțial, este un omicron. După acest omicron mutilat bănuim că urma un sigma. Nu știm, dacă după acest sigma va fi fost încă un cuvînt ca εὐχάν, de pildă.

Literele sînt săpate cu multă îngrijire și îngroșate la capete. Litera alfa are capetele de jos evident îngroșate și drepte, iar liniuța transversală puțin curbată. Litera epsilon are cele trei liniuțe orizontale paralele destul de lungi, de mărimi diferite. Pi are a doua hastă verticală paralelă mai scurtă. Sigma are cele două bare exterioare puțin înclinate; ypsilon este bifurcat destul de sus. Omega are forma unui cerc deschis, fără talpă în partea de jos.

<sup>1</sup> Datorăm semnalarea acestei inscripții lui Gh. Bichir, de la Institutul de arheologie din București, căruiua îi mulțumim și pe această cale.

Scrisul acestei inscripții votive de prin secolul al III-lea î.e.n. ne aduce aminte de inscripția onorifică de pe baza statuii închinată de histrieni binefăcătorului lor Kalliades, fiul lui Kalliades, de la sfârșitul secolului al III-lea sau începutul secolului al II-lea î.e.n.<sup>2</sup>

Cultul zeiței Atena la Callatis era dinainte cunoscut<sup>3</sup>. În inscripția pe care o prezentăm, Atena are epitetul de Polias deci, de protectoare a orașului, epitet pe care îl purta la Atena și apoi și în alte părți<sup>4</sup>.



1



2

Fig. 1 și 2

În documentul nostru, dedicanta este o femeie cu numele de Megisto, un oxytonon cu un omega final, formă întâlnită destul de frecvent în Elada veche<sup>5</sup>. Numele Megisto mai este cunoscut. Plutarh ne vorbește de soția lui Timoleon, cetățean din Elida, a cărei atitudine a fost plină de curaj față de provocările tiranului Aristotimos din Elida, instalat acolo după moartea lui Pyrrhos (din anul 272 î.e.n.), prin influența

<sup>2</sup> Cf. V. Pârvan, *Histria*, IV, în *ARMSI*, tom. XXXVIII, București, 1916, nr. 545–546.

<sup>3</sup> Vezi inscripția callatiană publicată de D. M. Pippidi, în *BCH*, 1962, p. 517, în care citim, în rîndul 9, Ἀθηνῶν Ὑπερσέξια.

<sup>4</sup> Martin P. Nilsson, *Geschichte der griechischen Religion*, I, München, 1955, p. 433–437.

<sup>5</sup> Cf. numele celor trei grații: Thallo, Auxo, Karpo, precum și numele callatiene Toko și Nikaso și alte nume din alte părți. Vezi *Dacia*, V–VI, 1935–1936, p. 281, fig. 3/1 2 fig. 3. precum și J. și L. Robert, în *BÉ, RÉG*, 1959, 72, p. 175, nr. 94.



macedoneanului Antigonas<sup>6</sup>. Megisto, din inscripția votivă pentru Athana Polias, este fiica lui Epikydes, cu genitivul Epikydous sau în forma ionică, Epikydeos. Epikydes este un nume cunoscut și destul de răspândit în Grecia veche<sup>7</sup>. Inscripția care ne-a reținut atenția este importantă pentru că ne atestă cultul zeiței Athana Polias la Callatis. Dedicția pentru Athana Polias la Callatis întregește informațiile noastre cu privire la divinitățile din panteonul callatian și ar putea fi eventual considerată ca un reflex al influenței politice și culturale exercitate de Atena în regiunile Pontului Euxin. Regretăm că nu putem avea și statuia, care o reprezenta pe zeiță, pentru a aprecia calitățile artistice ale monumentului.

TH. SAUCIUC-SĂVEANU

## ПОСВЯЩЕНИЕ АТАНЕ ПОЛИАС В КАЛЛАТИСЕ

### РЕЗЮМЕ

Автор публикует посвятельную надпись III в.н.э. из Каллатиса, посвященную богине Атане. Эпитет «Полиас», т.е. покровительница города, свидетельствует о культе этой богини в Каллатисе и возможно о политическом и культурном влиянии города Афин в причерноморских областях.

## DÉDICACE À ATHANA POLIAS, DE CALLATIS

### RÉSUMÉ

On présente une inscription votive du III<sup>e</sup> siècle av. n. è., dédiée à la déesse Athéna. L'épithète de Polias, protectrice de la ville, relève le culte de cette déesse à Callatis, et éventuellement l'influence politique et culturelle de la cité d'Athènes dans les régions du Pont-Euxin.

<sup>6</sup> Plutarh, *De mulierum virtutibus*, 252 B și urm. ed. Didot., 1868, I, p. 311 și urm. Vezi I. Miller, în *RE*, XX, 1931, col. 332 s.v., *Megisto*; Wilken, în *RE*, II, 1895, col. 1056 s.v. *Aristotimos*, nr. 2. Cf. Pausanias, V, 5, 1; VI, 14, 4.

<sup>7</sup> Friedrich Bechtel, *Die historischen Personennamen des Griechischen bis zur Kaiserzeit*, Halle, a. S. 1917, p. 269–270.



## COMUNICĂRI EPIGRAFICE III'

În vara anului 1962, Muzeul regional al Olteniei și Institutul de arheologie al Academiei R. P. R. au redeschis săpăturile arheologice în așezarea și castrul roman de la Slăveni (rn. Caracal), sistate din 1893<sup>1</sup>. În această campanie de săpături s-au aflat țigle și cărămizi ștampilate, inscripții pe piatră și sculpturi de un deosebit interes științific dintre care unele se prezintă aici.

1. *Slăveni* (com. Gostavăț, rn. Caracal, reg. Oltenia). Pe mai multe cărămizi fragmentare a apărut o șampilă (0,060 × 0,040 m) cu litere imprimate în adânc. Toate exemplarele provin din zidul de incintă al castrului, demolat și îngropat în valul interior (*agger*) cu ocazia reface-rii fortificației în 205 e. n. (cercetări încă inedite). Muzeul din Craiova. Lectura (fig. 1/3):

*a(la I) H(ispanorum)*

O șampilă asemănătoare s-a publicat mai de mult<sup>2</sup> dar, fiind *testis unus* și de proveniență nesigură (într-o colecție particulară), provoca unele incertitudini legate de originea ei romană. De astă dată sintem siguri de prezența acestor ștampile în castrul de la Slăveni și despre apar-tenența lor alei I Hispanorum (pentru care vezi mai jos, nr. 9).

2. *Slăveni*. Șase țigle fragmentare aflate în dărămăturile băilor cas-trului, pe care se repetă aceeași șampilă (0,06 × 0,02 m) cu litere înalte de 0,02 m. Muzeul din Craiova Citim (fig. 1/5):

*a(la) Cl(audia)*

Absența numeralului arată că este vorba de o *ala prima*, și în acest caz ea se identifică cu *ala I Claudia nova miscellanea*<sup>3</sup>. Participarea ei

\* Pentru cele anterioare vezi *SCIV*, XIII, 1962, 1, p. 115 și urm., și 16, 1965, 1, p. 177 și urm.

<sup>1</sup> D. Tudor, în *BCMI*, XXXIII, fasc. 105—106, 1940, p. 2 și urm.

<sup>2</sup> D. Tudor, *Dacia*, VII — VIII, p. 356 nr. 10, și *Olenia romană*, ed. a 3-a, București, 1958, p. 424, nr. 314.

<sup>3</sup> W. Wagner, *Die Dislokation der röm. Auxiliarformationen*, Berlin, 1938, p. 28.

*SCIV*, tomul 16, nr. 2, p. 357—372, București, 1965.

la războaiele lui Traian cu dacii și rămânerea pe teritoriul Daciei (într-o localitate necunoscută) au fost probleme neclare ce se lămuresc acum prin descoperirea de la Slăveni.

Pentru prima dată, *ala I Claudia* apare pe teritoriul Moesiei în anul 82 e. n.,<sup>4</sup> ca după bifurcarea administrativă a acestei provincii să facă

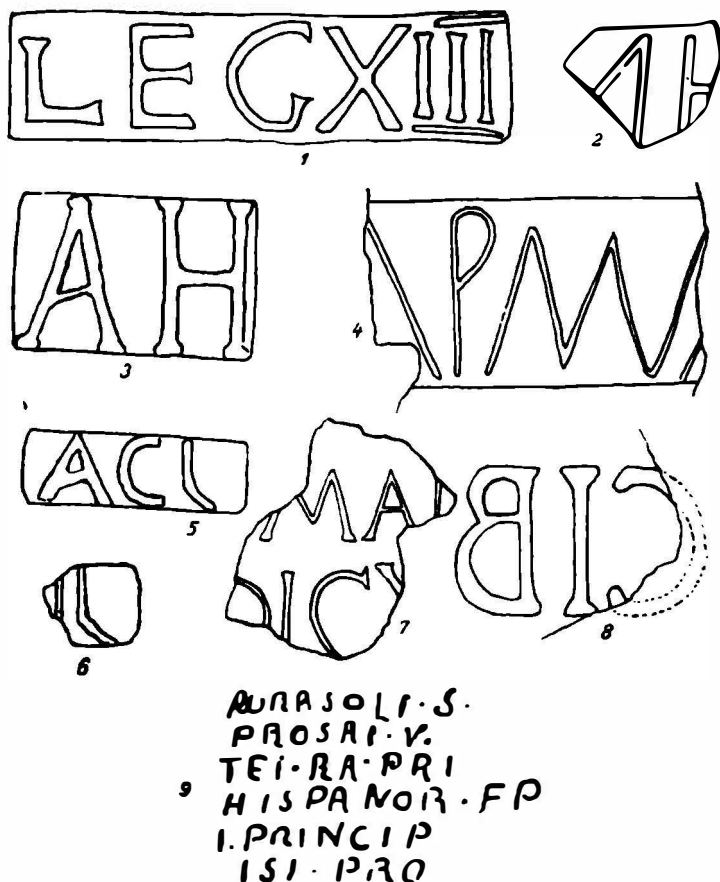


Fig. 1. Ștampile pe cărămizi și inscripții pe piatră din Slăveni.

parte din armatele Moesiei superioare<sup>5</sup>. Participarea ei la cucerirea Daciei se considera nesigură, din lipsă de descoperiri arheologice pe teritoriul Daciei<sup>6</sup>. Între timp, dintr-o diplomă militară descoperită la Porolissum și datată din 2 iulie 110 e. n.<sup>7</sup>, se constată apariția unei *ala I Claudia*,

<sup>4</sup> *CIL*, XVI, 28.

<sup>5</sup> *CIL*, XVI, 39, 46 și 111.

<sup>6</sup> Wagner, *loc. cit.*

<sup>7</sup> *CIL*, XVI, 163, și C. Daicoviciu, în *Dacia*, VII–VIII, p. 333 și urm.

care fără îndoială participase la războaiele cu dacii și era una și aceeași cu *ala I Claudia nova miscellanea*<sup>8</sup>. După ce a participat la războaiele partice ale lui Traian, trupa a revenit pe teritoriul Moesiei superioare<sup>9</sup>. În afară de diploma de la Prolisum și țiglele de la Slăveni, menționarea ei pe teritoriul Daciei mai apare pe piatra unui fost decurion și veteran din Drobeta, urde acesta se putuse retrage de pe teritoriul Moesiei superioare<sup>10</sup>.

Ștampilele de la Slăveni arată staționarea acestei *ala* pe solul Daciei și într-un important punct strategic. Prezența ei pe Olt este de pus tot în legătură cu concentrările de efective în vederea lichidării statului dac. La Slăveni va fi participat la construcția primului castru.

3. *Slăveni*. Patru fragmente de țiglă, pe care s-au imprimat în adânc trei litere inversate : CIB, înalte de 0,04 m. S-au descoperit la nord de pretoriu și în ruinele băilor militare. Muzeul din Craiova.

Nu începe îndoială că inscripția ascunde o *cohors prima*, al cărei apelativ cu inițiala B se pretează la multe completări (*Bataavorum, Brittonum, Britannica, Bracaraugustanorum*, etc.). Având în vedere însă că din armata Daciei inferioare a rămas mult timp parte o *cohors I Bracaraugustanorum*<sup>11</sup>, ne putem gândi la lectura ipotetică (fig. 1/8) :

*C(ohors) I B(racaraugustanorum?)*

Prezența ei la Slăveni s-ar lega tot de epoca războaielor cu dacii.

4. *Slăveni*. Mai multe fragmente de țigle descoperite la nord de pretoriu și în ruinele băilor militare. Ștampilele de pe ele au mărimea : 0,13 × 0,035 m și litere înalte de 0,02 — 0,027 m. Muzeul din Craiova. Se citește (fig. 1/1) :

*leg (io) XIII (Gemina)*

Absența epitetului *Gemina* se mai înregistrează și în alte părți<sup>12</sup>. Pentru prima dată ștampilele acestei legiuni apar acum și pe teritoriul Olteniei (sec. II—III). Apariția urui detașament al ei la Slăveni este de plasat cronologic tot în perioada de cucerire a Daciei, când împreună cu alte trupe trebuia a face față la două fronturi : spre Carpați împotriva dacilor și spre șesul murtan.

5. *Slăveni*. Fragment de cărămidă (0,10 × 0,07 × 0,05 m) aflat în ruinele pretoriului. Pe dunga cărămizii și în chip neobișnuit sînt grafitate în pasta crudă litere înalte de 0,04 m. Muzeul din Craiova. Din acest text (fig. 1/4), care poate fi socotit ca un exercițiu de scris soldățesc, reținem literele... PMV (ultimele două într-o ligatură) și al căror sens rămîne necunoscut.

<sup>8</sup> C. Cichorius, *RE*, I, 1237; Wagner, *loc. cit.*; K. Kraft, *Zur Rekrutierung der Alen und Cohorten am Rhein und Donau*, Berna, 1951, p. 144, și H. Nesselhauf, *CIL*, XVI, p. 223. Cf. însă C. Daicoviciu, *op. cit.*, p. 335.

<sup>9</sup> Wagner, *loc. cit.*

<sup>10</sup> *CIL*, III, 14 216, 7.

<sup>11</sup> C. Cichorius, *RE*, IV, 255 și urm.; Wagner, *op. cit.*, p. 97 și urm., și B. Gerov, *Klio*, 37, 1959, p. 204 și urm.

<sup>12</sup> *CIL*, III, 12 608 (Apulum) și 4 660, 1, 2, (Pann. sup.), pe țigle. În inscripții pe piatră, cf. *CIL*, III, 1 660; 1 158; 1 163; 4 246; 5 336; 8 438 etc.

6. *Slăveni*. Fragment de țiglă ( $0,12 \times 0,11 \times 0,025$  m), descoperit în așezarea civilă (est de castru). Muzeul din Craiova. Din ștampilă este sigură litera L precedată de o bară verticală (fig. 1/6).

7. *Slăveni*. Fragment de calcar văros ( $0,19 \times 0,12 \times 0,7$  m), descoperit în ruinele pretoriului. Păstrează fragmente din două rînduri scrise : primul avînd litere înalte de 0,06 m, iar al doilea mult mai mari. Muzeul din Craiova. Poate fi începutul unei inscripții funerare (fig. 1/7) :

[Dis]Man[ibus]

...risu?...

.....

8. *Slăveni*. Fragment de calcar văros ( $0,08 \times 0,08 \times 0,02$  m), descoperit în *armamentarium*-ul din dreapta, la pretoriu. Muzeul din Craiova. Rămîn literele (fig. 1/2) :...MH...

9. *Slăveni*. Dintr-o foaie volantă din arhiva de săpături arheologice ale lui Tocilescu-Polonic făcute la Slăveni<sup>13</sup> mi-am extras acum 20 de ani următoarea însemnare scrisă de o mîină necunoscută : „Ear pe o piatră funerară, dată Didinei Cantacuzino<sup>14</sup> este inscripția următoare — în două părți este stricată“, apoi se dă textul epigrafic (copiat exact de noi și reproduș aidoma în fig. 1/9).

În realitate, nu-i vorba de o „piatră funerară“, ci de una votivă. Apoi, din felul reproducerii textului putem deduce că el fusese vătămat pe latura dreaptă și cea de jos. Avem de-a face cu o importantă inscripție dispărută și a cărei singură existență ne este confirmată de această transcriere greoaie, dar inteligibilă ca lectură și interpretare. Sînt necesare unele precizări în legătură cu manuscrisul ei :

*R.1* : prima literă era ruptă și se indică de copist printr-un *a* cursiv. *S* de la finele acestui rînd este flancat de două puncte, ce par a fi adăugate greșit. *R.2* : penultima literă ar fi fost un *L*, iar cele două puncte ce întovărășesc pe *V*, iarăși sînt adăugate greșit. *R.3* : a treia literă era de fapt un *M*. În *RA* din mijlocul rîndului este de ghicit o ligatură pentru *ALAE*. Nu putem ști dacă după *PRI* urma o ruptură a pietrei sau cuvîntul fusese abreviat astfel. *R.4* : ultimele două litere *FP*, par a fi fost inversate de copist (sau de lapicid ?) Este posibil să conțină abreviat epitetul *p(iae) f(i)delis*, *I* fiind gravat în rîndul următor. *R.6* : la începutul rîndului lipsesc două litere și în *ISI* sîntem tentați a vedea literele... ESET. Am avea deci următoarea transcriere corectă (fig. 1/9) :

aRA SOLIS  
PRO SALV  
TEM. ALAE. PRI  
HISPANOR. PF  
I PRINCIPa  
leSET PRO...

.....

<sup>13</sup> Se păstra la Muzeul național de antichități, București.

<sup>14</sup> Este foarte probabil o Alexandrina Cantacuzino (1860—1912), care avea moșii peste Olt, în fostul județ Teleorman (informație George D. Florescu).

Adică :

[A]ra Solis  
 pro salu-  
 tem alae pri(mae)  
 Hispanor(um) p(iae?) f-  
 i(delis?) princip[a]  
 [le]s et pro...

.....

Din textul astfel completat rămâne absolut sigur că avem un monument mithriac necunoscut, ridicat de către gradații garnizoanei locale, *ala prima Hispanorum*. De reținut faptul că în mitreul descoperit la Slăveni în 1836 (în rîpa Oltului) s-au mai găsit două altare votive cu formula dedicatorie : *ara Solis*<sup>15</sup>.

Centrul roman de la Slăveni a fost un puternic punct pentru cultul zeului iranian, dovedit și de alte sculpturi votive<sup>16</sup>.

Înregistrarea numărului de ordine al alei de Hispani cu litere latine (în loc de cifre) găsește destule analogii epigrafice, între care una din aceleași epocă la Drobeta<sup>17</sup>.

*Ala I Hispanorum* a fost garnizoana de bază a castrului de la Slăveni în secolele II—III e.n., la a cărui construcție și reparații a participat în mai multe ocazii<sup>18</sup>, împreună cu detașamente din *cohors I Flavia Comagenorum*<sup>19</sup>, *numerus Surorum sagittariorum*<sup>20</sup> *legio V Macedonica*<sup>21</sup>, *legio XI Claudia*<sup>22</sup>, și unitățile amintite mai sus (nr. 1—3). Din mulțimea acestor detașamente militare ce se perindă pe la Slăveni, ca și din mărimea castrului (198,5 × 172 m) mereu refăcut ne putem da seama de rolul strategic al acestui vad al Oltului.

Dacă lectura noastră de la finele r.4 și începutul celui următor poate fi asigurată, atunci putem constata (prima dată) că această *ala* primise epitul de *pia fidelis*.

Dedicanții altarului sînt *principales*, adică gradații de la *centurio* în jos (*decurio*, *uplicarius*, *sesquuplicarius*, *signifer* etc., în total 19 grade<sup>23</sup>

<sup>15</sup> *CIL*, III, 8063=1591 și *CIMRM*, mon. 2 169. În ambele izvoare se contopesc greșit două inscripții diferite, despre care vorbesc Vi. de Blaremburg, *Muzeul Național* din 7 noiembrie 1837 și ziarul *Curierul românesc*, an. VIII, nr. 46—47 din 22—27 noiembrie 1837.

<sup>16</sup> *CIMRM*, mon. 2 165—2 169. Cf. D. Tudor, în *BCMI*, XXXIII, 1940, p. 3 și urm., și *Oltenia romană*, p. 314. Este posibil ca și altarul descris aici să fi făcut parte din inventarul mitreului descoperit în 1836, împrăștiat pe la diverși colecționari de pe atunci.

<sup>17</sup> *AnnÉp*, 1939, p. 242, nr. 19, și D. Tudor, *Oltenia romană*, p. 389, nr. 48.

<sup>18</sup> *CIL*, III, 13800 și 14216 = 13801. Cf. Wagner, *op. cit.*, p. 43 și urm.; D. Tudor, în *BCMI*, 1940, p. 5, și *Oltenia romană*, p. 271 și urm. Numele ei apare și pe un altar descoperit în pretoriu (1962), încă inedit.

<sup>19</sup> *CIL*, III, 14 216, 26; ștampile pe țigle descoperite în mare număr și în 1962.

<sup>20</sup> *CIL*, III, 14 216, 30—31; sînt cele mai numeroase ștampile pe țigle ce s-au descoperit în cursul săpăturilor din 1962.

<sup>21</sup> *CIL*, III, 14 216, 24; țigle ștampilate întîlnite și în 1962.

<sup>22</sup> D. Tudor, *Oltenia romană*, p. 424, nr. 314.

<sup>23</sup> A. v. Domaszewski, *Die Rangordnung d. röm. Heeres*, Bonn, 1908, p. 53—56.

asociate pentru cinstirea zeului iranian într-o închinare comună pentru prosperarea unității lor.

Nelămurite ne rămân ultimele trei litere păstrate în transcrierea copistului și care ne sugerează cuvântul *pro [moti?]*, adică un grup de ostași recent avansați în cadrul acelorași grade inferioare.

Castrul de la Slăveni a fost greșit măsurat de Polonic Tocilescu<sup>24</sup>. Mărimea lui indică a fi ocupat de un efectiv de cel puțin 1 000 de oameni, astfel că *ala I Hispanorum* nu era o *quinquenaria*, cum calculează Wagner<sup>25</sup>, ci o *milliaria* în raport cu aria castrului. Ea avea misiunea de a controla frontiera pe Olt de la Romula pînă la Islaz.

10. *SUCIDAVA* (com. Călei, rn. Corabia, reg. Oltenia). Fragment de țiglă (0,41 × 0,16 × 0,03 m), care poartă o ștampilă (0,13 × 0,04 m) cu litere înalte de 0,023 — 0,027 m, închise într-o *tabula ansata*. S-a descoperit în fundul unei *fossa* ce aparținuse unui mare castru de pământ (împreună cu material ceramic roman) datat în secolul II e.n.) MNA. Se citește (fig. 2/3):

*co(hors) I Ling(onum)*

Abreviația CO găsește destule analogii (cf. *CIL*, III, p. 2 560). Numeralul I este cert, deci nu poate fi vorba de *cohors V Lingonum*, cunoscută în Dacia la Porolissum<sup>26</sup>.

Întîlnim această unitate pentru prima dată pe teritoriul Daciei, ceea ce naște întrebarea cînd și cum a venit la Sucidava. Sediul său permanent era tocmai în Britania<sup>27</sup>. Deplasarea ei la Dunăre de la o așa de mare distanță se leagă de importante evenimente militare. Aceasta a avut loc în perioada luptelor lui Domițian cu neamurile barbare de la Dunărea mijlocie și inferioară<sup>28</sup>. Dar ca a rămas în provinciile dunărene și pe timpul acțiunilor lui Traian împotriva dacilor, fiindcă în această perioadă (pînă în 105 e. n.) numele ei este absent din diplomele militare relative la armata din Britannia. Se pare că a participat numai la primul război din anii 101—102 e. n. După aceasta, în urma pierderilor avute (sau a unor nevoi de apărare în vest), ea s-a înapoiat acasă împreună cu *ala II Pannoniorum Tampiana*, deoarece o diplomă militară le înregistrează în Britannia în anul 105 e. n.<sup>29</sup>.

La Sucidava este prezentă în perioada primului război și acolo participă la construcția unui mare castru de pământ destinat concentrării

<sup>24</sup> Gr. Tocilescu, *Fouilles et recherches archéologiques en Roumanie*, București, 1900, p. 120, îl arată ca fiind lung de 140 m și lat de 120 m. În realitate măsurătorile făcute în 1962 dovedesc că lungimea lui (ridicată în lungul zidurilor de apărare) era de 198,50 m, iar lățimea de 172 m. *Plnă acum et se înscrie ca cel mai mare castru de piatră ocupat de trupele auxiliare din Dacia sudică.*

<sup>25</sup> *Op. cit.*, p. 45 și 198.

<sup>26</sup> Wagner, *op. cit.*, p. 160.

<sup>27</sup> *CIL*, XVI, 51 (an. 105) și 69 (an. 122); *CIL*, VII, 432, 433, 445 = *ILS*, 2 620; 446 = *ILS*, 2 621; 451 = *ILS*, 3 562; 104 și XI, 6 033.

<sup>28</sup> D. Tudor, *La cohors I Lingonum en Dacie*, în *Hommages à A. Grenier* (Coll. *Latomus*, vol. LVIII), Bruxelles, 1962, p. 1 523 și urm. Cf. Wagner, *op. cit.*, p. 92 și urm., și Kraft, *op. cit.*, p. 169 și urm.

<sup>29</sup> *CIL*, XVI, 51, și D. Tudor, *op. cit.*, p. 1 529.



de mari efective în vederea ultimelor operații împotriva lui Decabal. Asemenea *castru aestiva* s-au mai constatat pe malul stîng al Dunării oltene la Islaz (vărsarea Oltului), la Bistreț (rn. Băilești) și la T.-Severin <sup>80</sup>.




Fig. 2. - Inscrupții pe cărămizi și piatră din Sucidava.

11. *SUCIDAVA*. Fragment de țiglă pe care sînt grafitate pe pasta arsă litere înalte de 0,040 m. S-a descoperit în cetățuia romano-bizan-

<sup>80</sup> D. Tudor, *op. cit.*, p. 1 528 și urm.

tină și în dărimăturile de la suprafața terenului (1958). MNA. Între două linii paralele este zgîriată inscripția (fig. 2/1) :

*Imp(erator) M[arcus]...*

După modelul unei inscripții onorifice gravată pe o piatră, cineva execută exerciții de scriere și reproduce numele unui împărat roman cu prenumele *Marcus* (Traian, Marcu Aurel, Caracalla, Heliogabal, Gordian al III-lea, Filip Arabul și fiul său). Omiterea lui *Caesar* după *imperator* prezintă frecvente analogii <sup>31</sup>.

12. *SVCIDAVA*. Fragment din buza unui vas de lut vînat descoperit într-o groapă cu gunoaie (Secțiunea III/1959 din curtea școlii elementare Celei). MNA. Păstrează două litere înalte de 0,015 m și grafitate, care sugerează întregirea (fig. 2/2) :

*Ma[rcus?]....*

Un *Marcus Martinus*, ca olar, e cunoscut în vecinătatea Sucidavei, la Orlea <sup>32</sup>.

13. *SVCIDAVA*. Fragment dintr-o placă de marmură (0,11 × 0,10 × 0,03 m), aflat la un sătcan în așezarea civilă a Sucidavei (1957). MNA. Se păstrează resturi din trei rînduri ale inscripției frumos gravată și cu litere înalte de 0,043 m. Ar putea face parte dintr-o inscripție funerară (fig. 2/4) :

. . . . .  
 . . . . . G . . . . .  
 . . . [ ? *vixit annis* ] LV.A...  
 . . . . . O . . . . .  
 . . . . .

14. *SVCIDAVA*. Fragment din fundul bazinului unei lămpi de lut (tipul de „export”), pe care apare o inscripție între două ornamente circulare concentrice (litere înalte de 0,007 — 0,012 m). S-a aflat în secțiunea II/1957 din grădina școlii de la Celei. MNA. Firma producătorului este necunoscută în Dacia și greu de citit. Se pare, CILVIN ( ? ) (fig. 2/5).

15. *SVCIDAVA*. Fragment de calcar aflat în așezarea civilă a orașului antic. MNA. Păstrează gravate literele : ... NO... (fig. 2/6).

16. *SVCIDAVA*. Placă din calcar de mărimea 0,09 × 0,08 × 0,04 m, descoperită în pămîntul mai vechi aruncat deasupra „fîntinii secrete” a cetățuii <sup>33</sup>. MNA. Pe ea sînt săpate, în adînc, literele D și L, care se leagă cu cîte un mic canal de marginea exterioară a pietrei, ceea ce dovedește a fi fost un tipar pentru turnat litere de metal (fig. 2/7).

17. *SVCIDAVA*. Fragment din gîtul unei amfore romane specifice secolelor II — III e.n., care s-a descoperit în secțiunea I/1958 din așezarea civilă <sup>34</sup>. MNA. Pe ciob se păstrează literele ... NIC ..., care făceau

<sup>31</sup> CIL. III, 1375, 3342, 3346, 3347, 3706, 3745, 3998, 4560, 4695, 8185 etc.

<sup>32</sup> D. Tudor, *Olttenia romană*, p. 425, nr. 319.

<sup>33</sup> D. Tudor și Exspectatus Bujur, în *Dacia*, N. S., IV, 1960, p. 541 și urm.

<sup>34</sup> *Materiale*, VII, p. 490.

parte dintr-o inscripție pictată cu roșu (litere înalte de 0,005 m). Era un vas de import venit la Sucidava cu vin sau untdelemn (fig. 3/3).

18. *SUCIDAVA*. Fragment de amforă bizantină (secolul al VI-lea), aflat în secțiunea XV/1958<sup>35</sup>, pe care se mai păstrează pictată cu vopsea litera grecească .....μ.....(fig. 3/2). MNA.




Fig. 3. — Inscripții scrise cu vopsea pe amfore romane și bizantine din Sucidava (sec. II – VI e. n.).

19. *SUCIDAVA*. Fragment de amforă bizantină (secolul al VI-lea), descoperit în secțiunea XIII/1957<sup>36</sup>, MNA. Dintr-o inscripție executată cu vopsea roșie (litere înalte de 0,05 m) se păstrează fragmentar și abreviat o formulă creștină, des întilnită la Sucidava<sup>37</sup> (fig. 3/4) :

[(Χριστόν)] Μ(αρία) Γ(ενναῖ)

20. *SUCIDAVA*. Fragment dintr-o amforă bizantină (secolul al VI-lea), aflat în secțiunea V/1957<sup>38</sup>, pe care apare o inscripție în monogramă (cu vopsea) cu litere înalte de 0,025 – 0,11 m. Se citește (fig.3/1) :

ΑΩ + Θ(εός) Β(οήθη)

Este una dintre obișnuitele invocații creștine<sup>39</sup>.

<sup>35</sup> *Materiale*, VII, p. 484.

<sup>36</sup> *Ibidem*, p. 481.

<sup>37</sup> *Dacia*, XI–XII, p. 176, nr. 24; D. Tudor, *Prima biserică creștină descoperită în Dacia romană*, Iași, 1948, p. 12, și *Oltenia romană*, p. 413, nr. 242; *Materiale*, I, p. 715, nr. 3–8 (= *Oltenia romană* p. 414, nr. 254 – 256) etc.

<sup>38</sup> Reprodușă și în *Materiale*, VII, p. 479, fig. 3/2.

<sup>39</sup> *Expl. gr.*, I. Barnea, în *Studii teologice*, VI, 1–2, 1954, nr. 39.

21. *SUCIDAVA*. Fragment de amforă bizantină (secolul al VI-lea), descoperit în secțiunea I/1956<sup>40</sup>. MNA. Apare o monogramă cruciformă



Fig. 4. — Inscricții scrise cu vopsea pe amfore bizantine din *Sucidava* (sec. VI e. n.).

vopsită, împreună cu două litere (înalte de 0,025m), și care se citește (fig.4/1) :

Θ(εός) + "Α(γίος)

A. . . . .

Este o invocație religioasă, necunoscută pînă acum la *Sucidava*, dar care apare în alte părți<sup>41</sup>.

<sup>40</sup> *Materiale*, VII, p. 473.

<sup>41</sup> H. Grégoire, *Recueil des inscriptions grecques chrétiennes d'Asie Mineure*, Acad. des Inscript. et Bel. Let., fasc. 1, Paris, 1922, nr. 219 și 230, și I. Barnea, *op. cit.*, nr. 43. În loc de *ἅγιος* se mai pot propune și alte atribute, mai puțin obișnuite, ca *ἀθάνατος*, *αἰώνιος* etc.

22. *SUCIDAVA*. Fragment de amforă bizantină (secolul al VI-lea), descoperit alături de cel precedent. Literele sînt vopsite și înalte de 0,02 m. MNA. Se citește într-o monogramă cruciformă (fig. 4/2) :

Θ(εός) + λ(αμπρότατος)

Și aceasta a mai apărut la Sucidava (material inedit).

23. *SUCIDAVA*. Fragment de amforă bizantină (secolul al VI-lea), apărut în secțiunea XV/1958. MNA. Monograma cruciformă cu literele ce o însoțesc (înalte de 0,04 m), vopsite cu roșu, oferă o formulă des întâlnită la Sucidava <sup>42</sup> (fig. 4/3) :

Μ(ίτηρ) Θ(εοῦ)

24. *SUCIDAVA*. Amforetă bizantină fragmentară (secolul al VI-lea) din lut gălbui și descoperită în secțiunea XV/1958 <sup>43</sup>. MNA. Sînt pictate pe ea monograme cruciforme în combinație cu litera P, motive frecvente în epigrafia paleocreștină (fig. 4/4).



Fig. 5. — Inscricții scrise cu vopsea pe amfore bizantine din Sucidava (sec. VI e.n.).

25. *SUCIDAVA*. Fragment rupt din gîtul unei amfore bizantine (secolul al VI-lea), descoperit într-o groapă cu gunoaie din secțiunea

<sup>42</sup> *Expl. gr.*, în *Dacia*, XI – XII, p. 171, nr. 9.

<sup>43</sup> Desenul ei s-a reprodus și în *Materiale*, VII, p. 479, fig. 3/1.

XV/1958. Conține două monograme cruciforme vopsite, cu litere înalte de 0,02—0,04 m (fig. 5/1). MNA.

Pe o față a vasului există o monogramă ce se înțelege parțial (fig. 5/1) :

A + AH (*sextarii*).....

Pentru primele trei litere ne putem gândi la cuvântul ἀλήθεια obișnuit în invocațiile creștine. După sigla în formă de svastică (prin



Fig. 6. — Amforă bizantină din Sucidava și un fragment de inscripție pe piatră din Rădăcinești.

care se exprima cuvântul ξέστης = *sextarius*), urmează o pată mare de vopsea, sub care se ascunde cifra ce indică capacitatea vasului.

Pe a doua față a vasului (opusă) se păstrează intactă numai o monogramă cruciformă, cu formula obișnuită : μ(ήτηρ) + θ(εοῦ). (Primul semn este o greșală de scris).

26. *SUCIDAVA*. Amforă bizantină (secolul al VI-lea), păstrată intactă (fig. 6/1). S-a descoperit în secțiunea I/1956<sup>44</sup>. Scrierea (executată cu vopsea) se desfășoară pe gîtul vasului cu litere înalte de 0,008—0,085 m (fig. 5/2). MNA.

<sup>44</sup> Desenul ei s-a reprodus și în *Materiale*, VII, p. 479, fig. 3/3.

Pe una din fețele amforei, în ligaturile ΘΥ și ΛΑ este a se citi :

Θ(εο)ϋ λα(μπροτατοϋ)

Pe fața opusă apare :

(sextarii) Θ' ΠΟ Α + Ν

Vasul avea deci capacitatea de nouă sextari, adică 4,743 l, ceea ce corespunde cu mărimea amforei. Neînțelese ne rămân literele ΠΟ și ΑΝ din monogramă.

27. *Rădăcinești* (com. Dîngești, rn. R.-Vilcea, reg. Argeș). Fragment dintr-o lespede de calcar, de mărimea 0,185 × 0,135 × 0,05 m și cu litere înalte de 0,065 m. Literele au fost vopsite cu culoare roșie. S-a descoperit în castrul roman (1962) și se păstrează la Muzeul din R.-Vilcea<sup>45</sup>.

Din r. 1 se păstrează literele ΝΕ, iar din al doilea ΔΡΙΑ, ultimele fiind legate de cuvîntul *Hadrianus*. Prin analogii cu alte două descoperiri mai vechi de la Rădăcinești<sup>46</sup>, acest fragment se completează astfel (fig.6/2)

[*Imp. Caesari divi  
Traiani Parth. f. di-  
vi Nervae*] ne [pot. *Tra-  
iano Ha*] ]*dria*[no Aug.  
p.p.pont.max.tr.pot.

.....]

Fragmentul face parte dintr-o a treia inscripție dedicatorie pusă la una din porți sau la pretoriul castrului. În mod sigur el nu aparține celor două exemplare descoperite de Tocilescu<sup>47</sup>, deoarece atât roca, cât și grosimea pietrei sînt diferite. Textul ei stă în legătură cu zidirea castrului sau a pretoriului de la Rădăcinești, lucrare executată în anul 138 e.n. de către *Suri sagittarii*<sup>48</sup>.

D. TUDOR

## ЭПИГРАФИЧЕСКИЕ СООБЩЕНИЯ. III

### РЕЗЮМЕ

Эпиграфические памятники, описываемые ниже, были недавно найдены в ходе археологических исследований и раскопок, проведенных в Слэвени, Сучидаве и Рэдэчинешти.

<sup>45</sup> Informații de la P. Purcărescu, directorul Muzeului raional R.-Vilcea.

<sup>46</sup> *CIL*, III, 12 604 și 12 605. Cf. și Gr. Tocilescu, în *AEM*, XV, 1894, p. 82, nr. 2—3.

<sup>47</sup> *Ibidem*.

<sup>48</sup> D. Tudor, în *Buletinul muzeului militar național*, V, nr. 9—10, 1943, p. 99 și urm.

1. *Слэвень* (рис. 1/3). Клейма на кирпичах, которые читаются: *a(la I) H(ispanorum)*.

2. *Слэвень* (рис. 1/5). Клейма на черепицах с именем *a(la I) Cl(audia)*, отождествляющимся с *ala I Claudia nova miscellanea*, известным в Дакии только в военных дипломах. Его присутствие в Слэвени связано с завоеванием Дакии.

3. *Слэвень* (рис. 1/8). Фрагмент черепицы с сокращенным названием когорты, по-видимому с (*ohors*) I *B(racaraugustanorum?)*.

4. *Слэвень* (рис. 1/1). Клейма на черепице с названием легиона XIII Гемина. Один из отрядов этого легиона стоял лагерем в Слэвени, также во время завоевания Дакии.

5—6. *Слэвень* (рис. 1/2,4). Фрагменты надписей на черепицах.

7—8. *Слэвень* (рис. 1/7). Фрагменты погребальной (?) надписи.

9. *Слэвень* (рис. 1/9). Плохо сохранившаяся надпись в копии одной рукописи прошлого века. Из текста копии можно понять, что это алтарь, посвященный *Sol-Mithras* неким *principales* из *ala prima Hispanorum*, основного гарнизона военного римского лагеря из Слэвень. Кажется, что к названию этого гарнизона добавлялся эпитет *pia fidelis* и, учитывая размеры лагеря, который он построил и занимал, долгое время он был *ala milliaria*.

10. *Сучидава* (рис. 2/3). Клеймо на черепице, которое читается: *co(hors) I Ling(onum)*. Эта когорта была приведена Домицианом на Дунай, участвовала в дакийских войнах Траяна и возвратилась в Британию до 105 г. н.э. Ее присутствие в Сучидаве (где она возвела земляной лагерь), относится к эпохе первой войны Траяна с Децебалом.

11. *Сучидава* (рис. 2/1). Граффити на кирпиче.

12. *Сучидава* (рис. 2/2). Граффити на сосуде.

13. *Сучидава* (рис. 2/4). Фрагмент погребальной надписи (II в.н.э.).

14. *Сучидава* (рис. 2/5). Клеймо на светильнике.

15. *Сучидава* (рис. 2/6). Фрагмент надписи на камне.

16. *Сучидава* (рис. 2/7). Каменная форма для отливки металлических букв, на которой видны буквы D и L.

17. *Сучидава* (рис. 3/3). Надпись на римской амфоре II—III вв. н.э., найденной в гражданском поселении.

18—26. *Сучидава* (рис. 3/1,2,4; рис. 4/1—4; рис. 5/1—2 и рис. 6/1). На многочисленных обломках византийских амфор VI в.н.э. (из которых лишь амфора под № 26 сохранилась в целости), найденных в римско-византийской крепости Сучидавы, имеются надписи, выполненные красной краской. Они содержат христианские монограммы, различные религиозные формулы и воззвания и указывают на сильное влияние христианской общины в данном месте в VI в.н.э.

27. *Рэдэчинешть* (рис. 6/2). Фрагмент надписи, посвященной императору Адриану и найденной в римском лагере.



## ОБЪЯСНЕНИЕ РИСУНКОВ

Рис. 1. — Клейма на кирпичах и надписи на камне из Слăвени.

Рис. 2. — Надписи на кирпичах и камне из Сучидавы.

Рис. 3. — Надписи, написанные краской на римских и византийских амфорах из Сучидавы (II—VI вв. н. э.).

Рис. 4. — Надписи, написанные краской на византийских амфорах из Сучидавы (VI в. н. э.).

Рис. 5. — Надписи, написанные краской на византийских амфорах из Сучидавы (VI в. н. э.).

Рис. 6. — Византийская амфора из Сучидавы и фрагмент надписи на камне из Рăдăчинеști.

## COMMUNICATIONS ÉPIGRAPHIQUES III

## RÉSUMÉ

Les monuments épigraphiques décrits ci-dessous représentent les découvertes récentes — fondées sur des recherches et des fouilles archéologiques — faites à Slăveni, Sucidava et Rădăcinești.

1. *Slăveni* (fig. 1/3). Estampilles sur briques dont la lecture est : *a(la I) H(ispanorum)*.

2. *Slăveni* (fig. 1/5). Estampilles sur tuiles avec le nom de l'*a(la I) Cl(audia)* identifiée avec l'*ala I Claudia nova miscellanea*, connue en Dacie seulement d'après les diplômes militaires. Sa présence à Slăveni doit être mise en relation avec la conquête de la Dacie.

3. *Slăveni* (fig. 1/8). Fragment de tuile avec l'abréviation du nom d'une cohorte, fort probablement la *c(ohors) I B(racaraugustanorum?)*.

4. *Slăveni* (fig. 1/1). Estampilles sur tuiles avec le nom de la légion *XIII Gemina*. Un de ses détachements fut cantonné dans le camp de Slăveni durant toute la guerre pour la conquête de la Dacie.

5—6. *Slăveni* (fig. 1/2,4). Fragments d'inscriptions sur tuiles.

7—8. *Slăveni* (fig. 1/7). Fragments d'une inscription funéraire (?).

9. *Slăveni* (fig. 1/9). Inscription imparfaitement conservée par une copie d'un manuscrit datant du siècle dernier. Le texte de cette copie permet d'en déduire qu'il s'agit d'un autel consacré à *Sol-Mithras* par les *principales* de l'*ala prima Hispanorum*, ayant pour principale garnison le camp de Slăveni. Il paraît qu'elle portait aussi l'épithète de *pia fidelis* et, compte tenu des proportions du camp qu'elle avait édifié et qu'elle occupa pendant longtemps, elle devait être une *ala milliaria*.

10. *Sucidava* (fig. 2/3). Estampille sur une tuile dont la lecture est : *co(hors) I Ling(onum)*. Cette cohorte fut amenée sur le Danube par Domitien ; elle participa aux guerres daciques de Trajan et rentra en Bretagne

avant l'an 105 de n.è. Sa présence à Sucidava (où elle a édifié un camp de terre) est attestée pendant la première guerre de Trajan avec Décébale.

11. *Sucidava* (fig. 2/1). Graffite sur brique.

12. *Sucidava* (fig. 2/2). Graffite sur un vase.

13. *Sucidava* (fig. 2/4). Fragment d'inscription funéraire (II<sup>e</sup> s. de n.è.).

14. *Sucidava* (fig. 2/5). Estampille sur une lampe.

15. *Sucidava* (fig. 2/6). Fragment d'inscription sur pierre.

16. *Sucidava* (fig. 2/7). Moule de pierre utilisé pour le coulage des lettres en métal, sur lequel on distingue un D et un L.

17. *Sucidava* (fig. 3/3). Inscription peinte sur une amphore romaine du II<sup>e</sup>—III<sup>e</sup> s. de n.è., découverte dans l'établissement civil.

18—26. *Sucidava* (fig. 3/1, 2,4 ; fig. 4/1—4 ; fig. 5/1—2 et fig. 6/1). Différentes inscriptions peintes en rouge sur des nombreux fragments d'amphores byzantines (seulement une est intégralement conservée, à savoir celle portant le n<sup>o</sup> 26), datant du VI<sup>e</sup> s. de n.è., découverts dans la citadelle romano-byzantine du Sucidava. Ces inscriptions sont composées de monogrammes chrétiens et de différentes formules et invocations religieuses, et elles prouvent le développement de la communauté chrétienne de cet endroit au VI<sup>e</sup> s. de n.è.

27. *Rădăcinești* (fig. 6/2). Fragment d'une inscription dédiée à l'empereur Hadrien, découvert à l'intérieur du camp romain.

#### LÉGENDE DES FIGURES

Fig. 1. — Estampilles sur briques et inscriptions sur pierre de Slăveni.

Fig. 2. — Inscriptions sur briques et pierre de Sucidava.

Fig. 3. — Inscriptions peintes sur des amphores romaines et byzantines de Sucidava (II<sup>e</sup>—VI<sup>e</sup> siècles).

Fig. 4. — Inscriptions peintes sur des amphores byzantines de Sucidava (VI<sup>e</sup> siècle).

Fig. 5. — Inscriptions peintes sur des amphores byzantines de Sucidava (VI<sup>e</sup> siècle).

Fig. 6. — Amphore byzantine de Sucidava et fragment d'une inscription sur pierre de Rădăcinești.

## UN NOU „MORTARIUM“ CU ȘTAMPILĂ, DESCOPERIT ÎN DOBROGEA

Nivelul înalt al apelor Dunării, obișnuit în lunile de primăvară, produce dese surpări de maluri, fenomen în urma căruia în lunile următoare, caracterizate prin cote scăzute în jurul etiajului (cota zero), ies la iveală în diverse puncte urme de cultură materială.

Astfel, la numai 2 km de frontiera de stat cu R. P. Bulgaria, situată în imediata apropiere a orașului Silistra (Durostorum) și la aproximativ 5 km de comuna Ostrov (în Adamclisi, reg. Dobrogea), în prundișul spălat de ape apar fragmente ceramice, obiecte metalice—fibule, chei, monede —, obiecte de os, sticlărie și altele, mărturii ale uneia sau mai multor așezări, cu intense și variate activități casnice și chiar meșteșugărești, din epoca sclavagistă romană.

În categoria fragmentelor de obiecte casnice culese de aici se numără și câteva aparținând unor vase în formă de albie sau de copaie, cunoscute sub denumirea de *mortaria* (*Reibschale*), variate ca tip și pastă. Unul dintre acestea, singurul exemplar prevăzut cu ștampilă<sup>1</sup>, este o buză lată de 8 cm, cu o parte din corpul vasului și cea mai mare parte a capătului de scurgere, care depășește cu 1 cm în afară buza vasului. Capătul de scurgere, adâncit cu numai 0,5 cm față de suprafața buzei și rețezat la vîrf, pare să indice faptul că vasul nu era folosit pentru lichide, ci pentru alte produse ca cereale, făină etc. Între ștampilă și extremitatea capătului de scurgere a fost zgîriată în pasta crudă o linie lungă de 11 cm, singurul ornament, care era executat, mai mult decît probabil, simetric.

Pasta din care a fost lucrat vasul, bine arsă, de culoare roșie-cărmizie, conține numeroși fluturași de mică aurie, concreții calciaroase, iar în spărtură și chiar pe suprafața interioară se observă pietricele albe introduse în scopul de a o face rezistentă la lovituri, dar mai cu seamă la frecare. După scoaterea din tipar s-a întins pe întreaga suprafață un

<sup>1</sup> Fragmentul a fost depus de către descoperitor la Muzeul de istorie din orașul Călărași, unde se află înregistrat sub nr. de inventar 5 203.

slip subțire cu ajutorul unei perii, ale cărei urme se păstrează pe părțile exterioare. Ștampila aplicată pe buză, transversal, la 10 cm de *crestatum* -adîncitura practică pentru scurgere și care se găsea, de obicei la ambele capete ale vasului —, are o formă dreptunghiulară, cu dimensiunile 5,5 x 3,3 cm. Inscripția e dispusă pe două rînduri, despărțite printr-un orna-

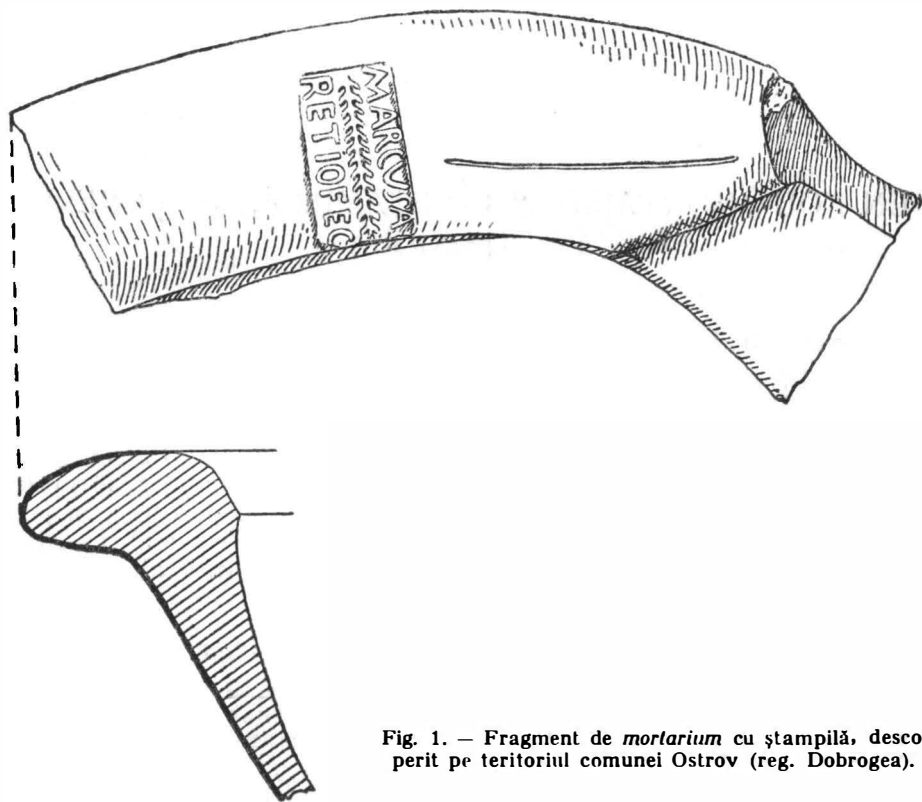


Fig. 1. — Fragment de *mortarium* cu ștampilă, descoperit pe teritoriul comunei Ostrov (reg. Dobrogea).

ment care amintește o ramură de brad cu câte 17 frunze de fiecare parte; literele, înalte de 1,2 cm și cu o grosime de 0,15 cm, sînt imprimare în relief. E probabil ca ornamentul să fie de fapt o stilizare a spicului de grîu, făcînd astfel o aluzie la îndeletnicirea zdrobirii cerealelor, de care se lega principală întrebuintare a acestor vase.

Inscripția nu lasă nici un dubiu de lectură și se citește :

M A R C U S A  
R E T I O F E C

Marcus Aretio fec(it).

Ținînd seama de felul în care se desenează arcul de cerc și de mărirea lui în interiorul buzei, e mai probabil ca vasul să fi avut o formă

rotundă, cu un diametru al scobiturii de aproximativ 35 cm și deci o lungime totală, pe linia prelungirilor de scurgere, de 53 cm. Este o formă mult asemănătoare coveților de lemn în care și astăzi se prepară pîinea la țară, cu deosebire că prelungirile nu au șanțuri pentru scurgere, ci servesc numai pentru apucat, deoarece covețile nu au buza răsfrîntă.

Fragmentul în cauză este unul dintre puținele cunoscute pe teritoriul patriei noastre care păstrează ștampila în întregime. Ștampilele



Fig. 2. — Ștampila de pe fragmentul de *mortarium*.

publicate pînă în prezent <sup>2</sup> prezintă spicul de grîu mai mult sau mai puțin stilizat și scrierea pe două rînduri, uneori inversată.

Nu poate fi trecută cu vederea marea asemănare între ștampila noastră și aceea de pe fragmentul găsit la Stolniceni (Buridava) <sup>3</sup> sau de pe fragmentul de la Reșca (Romula) <sup>4</sup>. Profesorul D. Tudor a citit prima ștampilă : „Marcus T[e]rtio fec (it), invocînd pentru întregirea numelui exemple de nume similare (CIL, III, 266 și 4908); lectura celei de-a doua a fost întregită de același editor : MARC (i) REZ . . . .

Ținînd însă seama de faptul că ambele ștampile sînt fragmentare și că deci lectura lor ar putea fi, eventual, susceptibilă de o modificare, ne-am gîndit să sugerăm o comparare a lor cu piesa descoperită de noi, pentru a vedea dacă nu cumva toate trei aparțin aceluiași meșter cera-

<sup>2</sup> D. Tudor, *Monumente inedite din Romula*, partea a II-a, Vălenii de Munte, 1940; D. Tudor, *Oltenia romană*, p. 75, și Suppl. epigr. nr. 130—134, 298 și 350; D. Tudor, *Comunicări epigrafice*, I, în *SCIV*, XIII, 1962, 1, p. 120—121.

<sup>3</sup> D. Tudor, *Comunicări* . . . , p. 120—121 și fig. 3/1. Fragmentul se găsește astăzi la Muzeul raional din Rîmnicu-Vîlcea.

<sup>4</sup> D. Tudor, *Monumente inedite* . . . , p. 65, nr. 460, și fig. 73 B; republicată în *Oltenia romană*, p. 75, și Suppl. epigr. nr. 130. Piesa se găsește astăzi la Muzeul Palatului cultural din Turnu-Severin.

mist. În fapt, ramura înfrunzită — sau stilizarea spicului de grâu — apare în toate cele trei exemplare, iar înălțimea și forma literelor din ștampila descoperită de noi, este asemănătoare cu aceea a literelor din ștampila de la Romula. Compararea nu numai a desenelor, ci și a celor trei fragmente de *mortaria* între ele ar duce la concluzia cea justă, dat fiind că și pasta din care au fost făcute vasele respective ar constitui un eventual indiciu.

Prezența unor cărămizi, țigle și olane cu ștampila legiunii XI Claudia în locul de găsit al fragmentului de *mortarium* confirmă părerea că această categorie de vase se găsește numai în lagărele romane din secolele II— III<sup>5</sup>. Este cunoscut că legiunea XI Claudia a fost stabilită la Durostorum încă din timpul lui Traian<sup>6</sup>. Așezarea civilă *Canabae*, ce s-a dezvoltat în apropierea ei, a primit gentiliciul imperial *Aeliae*<sup>7</sup> de la împăratul Hadrianus, datorită marii dezvoltări pe care a luat-o încă din timpul acestuia. Importanta cantitate de cărămizi, țigle și olane cu ștampila legiunii XI Claudia, prezența unor tipare pentru lucerne și pentru statuete, existența unor cuptoare pentru ars ceramica și a unor rebuturi de ardere, toate acestea în cadrul unor puternice *canabae*, ne îndreptățesc să presupunem că *mortaria* cu ștampila lui Aretio este un produs local, opera unui meșter care-și avea reședința în *Canabae Aeliae* în secolul al II-lea e. n.

VASILE CULICĂ

## НОВЫЙ «МОРТАРИЙ» С КЛЕЙМОМ, НАЙДЕННЫЙ В ДОБРОДЖЕ

### РЕЗЮМЕ

На территории села Остров (р-н Адамклиси, обл. Доброджа) случайно был найден фрагмент «мортария» (Reibschale) с клеймом, текст которого, расположенный в два ряда, разделенных орнаментом в виде елочной веточки, читается: *Marcus Aretio fec(it)*.

Автор, указав, что сосуд, от которого происходит данный обломок, служивший для размолла зерна (и, разумеется, для приготовления теста) имеет сходство с деревянными квашнями, в которых и сейчас замешивают тесто в некоторых деревнях, высказывает мнение, что орнамент в сущности может быть стилизацией колоса.

Надпись, не вызывающая никаких сомнений в отношении своего прочтения, позволяет провести сравнение с двумя другими фрагментарными клеймами из Буридавы и Ромулы, с целью пересмотра восстановлений и поправки ранее опубликованных чтений.

<sup>5</sup> D. Tudor, *Olenia romană*, p. 73.

<sup>6</sup> R. Vulpe, *Histoire ancienne de la Dobroudja*, in *La Dobroudja*, București, 1938, p. 140.

<sup>7</sup> *Ibidem*, p. 176.

Памятник датируется II—III вв. н.э., учитывая многочисленные керамические фрагменты с клеймами Легиона XI Клавдия, стоявшего в то время в Дуросторуме.

Наличие остатков печей для обжига керамики дает автору возможность выдвинуть гипотезу, что Маркус Аретий возможно занимался своим ремеслом в гражданском поселении (*Canabae*) при Легионе XI Клавдия.

#### ОБЪЯСНЕНИЕ РИСУНКОВ

Рис. 1. — Фрагмент «мортария» с клеймом, найденного на территории села Остров (обл. Добруджа).

Рис. 2. — Клеймо на фрагменте «мортария».

### UN NOUVEAU «MORTARIUM» ESTAMPILLÉ, DÉCOUVERT DANS LA DOBROGEA

#### RÉSUMÉ

Sur la territoire de la comune d'Ostrov (district d'Adamclissi, région de Dobrogea) on a trouvé fortuitement un fragment céramique provenant d'un «mortarium» (*Reibschale*). Sur le rebord du «mortarium» il y a une estampille dont le texte, disposé en deux lignes, séparées par un motif ornemental suggérant une branche de sapin, est le suivant : *Marcus Aretio fec(it)*.

L'auteur souligne que le type du vase duquel provient le fragment en question et qui servait au broyage des céréales (probablement pour y pétrir aussi la pâte) est semblable aux pétrins dont on se sert aujourd'hui même dans certains villages. Par conséquent le motif ornemental pourrait être un épi stylisé.

La lecture certaine de cette estampille exige une comparaison avec deux autres estampilles fragmentaires, provenant de Bouridava et Romula, afin de revoir, compléter et corriger les lectures antérieures. Tenant compte des nombreux fragments céramiques à l'estampille de la *Leg. XI Claudia*, stationnant à Durostorum dans cette période, on date la pièce des II<sup>e</sup>-III<sup>e</sup> siècles de n. è.

La présence de restes des fours de céramistes donne lieu à la supposition que Marcus Aretio exerçait son métier dans l'établissement civile (*Canabae*) de la *Leg. XI Claudia*.

#### LÉGENDE DES FIGURES

Fig. 1. — Fragment de «mortarium» estampillé, découvert sur le territoire de la comune d'Ostrov (rég. Dobrogea).

Fig. 2. — L'estampille du fragment de «mortarium».





## FIBULA DIGITATĂ DE BRONZ DE LA DRĂCȘINI

În vara anului 1963, cu ocazia unor lucrări edilitare în satul Drăcșini (com. Bălușeni, rb. Botoșani), în locul numit „Valea Bisericii” s-au găsit câteva obiecte neobișnuite. Fiind sesizat Muzeul raional din Botoșani, ne-am deplasat la fața locului, unde am găsit trei piese, și anume: partea superioară a unei amfore romane, un vas mic bitronconic din pastă roșiatică fără decor și o fibulă digitată de bronz. Primele două piese aparțin secolelor II—IV e. n. și provin din așezarea deranjată în mare parte prin construirea actualelor clădiri. Cea de-a treia piesă, fibula, prezintă un deosebit interes, cu atât mai mult cu cât nu aparține perioadei amintite și, ca atare, prezența ei în așezare este inexplicabilă.

Piesa în discuție face parte din categoria fibulelor digitate de bronz, fiind una dintre cele mai mari de acest fel descoperite în țara noastră (are lungimea de 13,5 cm). Amintim că fibula digitată de la Iași (găsită la „Crucea lui Ferent”) are numai 11,6 cm<sup>1</sup>, iar cea mai mare fibulă găsită pînă în prezent este cea de la Martinovka<sup>2</sup> (U.R.S.S.), de 17 cm.

Placa superioară, semidiscoidală, a fibulei de la Drăcșini are înălțimea de 2,5 cm, lățimea de 4,5 cm, iar cu butonii marginali 7 cm. Deci și din acest punct de vedere fibula este mai mare decît cea descoperită la Garvăn<sup>3</sup>, din care s-a găsit doar placa superioară cu lățimea de 6,5 cm.

Placa superioară, deși semidiscoidală, apare ca un poligon ale cărui laturi sînt marcate de 5 butoni în formă de ghindă. Aceștia sînt așezați astfel: butonii laterali la 4 mm de colțurile inferioare ale plăcii, iar ceilalți la cîte 13—14 mm distanță. Butonul central este mai lung decît ceilalți, avînd 15 mm. Placa este decorată cu 17 grupuri de cîte 2 cerculețe, concentrice incizate, cu diametrul de 5 mm.

Arcul fibulei, lung de 2,2 cm și lat de 1,2 cm, are o creastă mediană care îl împarte în două suprafețe, decorate cu o rețea de linii incizate,

<sup>1</sup> M. Petrescu-Dimbovița și N. Zaharia, în *SCȘ Iași*, VII, 1956, 2, p. 1.

<sup>2</sup> I. Nestor, *L'établissement des slaves en Roumanie à la lumière de quelques découvertes archéologiques récentes* în *Dacia*, N. S., V, 1961, p. 438, fig. 2.

<sup>3</sup> Gh. Ștefan și colaboratori, *Săpăturile de la Garvăn*, în *Materiale*, VI, p. 633.

unele paralele cu laturile lungi, iar altele, oblice, paralele cu șanțurile transversale din capetele arcului.

Piciorul fibulei este oarecum romboidal, cu lungimea de 7,3 cm, terminându-se printr-un buton lung de 13 mm, care se aseamănă cu capul unei reptile (șopîrlă).




Fig. 1. — Fibula digitată de bronz de la Drăcșini.

La o distanță de 4 mm de acest buton, două proeminențe laterale sugerează picioarele din față ale reptilei. Lateral, aproximativ la mijlocul piciorului se află două proeminențe circulare, decorate tot cu cerculețe incizate. La capătul dinspre arc, în ambele părți, se află câte o proeminență în formă de cap de pasăre, lungi de aproximativ 1 cm.

Decorul piciorului, ca și al discului superior, constă din 30 de grupuri de câte două cerculețe concentric incizate, din care două reprezintă ochii capetelor de pasăre, iar două sînt aplicate pe butonii din mijloc. În aceeași manieră sînt executați și ochii reptilei de pe butonul din capătul fibulei. Grosimea plăcii superioare este de 3 mm, iar a arcului și a piciorului de 2 mm. Fibula digitată de bronz de la Drăcșini a fost turnată și apoi incizată. Pe reversul fibulei, și anume pe placa superioară, se află două urechiușe înalte de 7 mm și late de 10 mm, așezate la distanța de 12 mm una de alta, perforate prin mijloc pentru trecerea arcului de la capătul acului; acesta era, probabil, din fier, întrucît se mai observă încă multă rugină provenită din oxidarea acului respectiv.

La piciorul fibulei, pe revers, se află, la o distanță de 3,2 cm de urechiușele descrise mai sus, o altă urechiușă, de aceleași proporții, dar

care are capătul superior îndoit către corpul fibulei, avînd rolul de port-agrafă.



Căutînd o analogie între fibulele descoperite pînă în prezent în țara noastră și publicate de I. Nestor<sup>4</sup>, atribuite în mare parte slavilor și datate, ca atare, în secolele VI—VII e. n., nu am găsit nici o asemănare pentru piesa noastră printre toate aceste fibule digitate, precum nici printre cele descoperite ulterior, ca cele de la Orlea și Vîrtop (reg. Oltenia)<sup>5</sup>, care se încadrează în grupa I C după J. Werner și sînt datate în prima jumătate a secolului al VII-lea e. n. (fibule slave), sau cea descoperită la Dervent (reg. Dobrogea)<sup>6</sup>, datată în secolele VI—VII e. n. și care are analogii cu fibula de tip Suuk-Su (Artek) și fibula de tip Arçar.

Fibula digitată de bronz de la Drăcșini nu poate fi încadrată nici în categoria fibulelor slave descoperite la Șipot-Suceava sau la Sărata-Monteoru, datate în secolul al VI-lea e. n. și care prezintă caractere proprii seriei de fibule slave<sup>7</sup> și nici cu fragmentul fibulei găsite la Garvăn (Dinogetia), decorată prin excizie și cu caractere oarecum mai apropiate de fibulele pereche de la Arçar și Histria<sup>8</sup>.

Cele mai apropiate analogii le găsim la fibulele digitate descoperite împreună cu podobeale de argint în tezaurul de la Koloskova, lângă Valuek (U.R.S.S.)<sup>9</sup>. Cele 5 fibule găsite aici au de asemenea placa superioară semidiscoidală, cu butonii în formă de ghindă, și sînt decorate prin incizie cu cerculețe concentrice, proeminențele laterale ale piciorului nemaifiind însă în formă de capete de păsări și labe de șopîrlă, ci avînd forma de tortiță. Deosebirea dintre fibula de la Drăcșini și acelea de la Koloskova constă în aceea că prima este mult mai bine lucrată, iar decorul este bine conturat.

Întrucît fibulele de la Koloskova sînt datate de către B. Rîbakov în secolele VI—VII e. n., putem spune că și fibula de la Drăcșini aparține aceleiași perioade și că este slavă. În ceea ce privește prezența ei într-o așezare unde pînă în prezent nu au fost găsite decît materiale aparținînd secolelor II—IV, urmează a se efectua într-un viitor cît mai apropiat cercetări arheologice mai ample care să elucideze această problemă.

SIMION RAȚĂ

<sup>4</sup> I. Nestor, *op. cit.*

<sup>5</sup> Maria Comșa, *Două fibule digitate descoperite în Oltenia*, în *SCIV*, XII, 1961, 1, p. 105 și 106.

<sup>6</sup> Petre Diaconu, *Fibula digitală descoperită la Dervent, reg. Dobrogea*, în *SCIV*, XIII, 1962, 2, p. 447—448.

<sup>7</sup> I. Nestor, *op. cit.*, p. 440.

<sup>8</sup> *Ibidem*, p. 441 și 442.

<sup>9</sup> B. A. Rîbakov, *Древние Русы*. în *SA*, XVII, p. 66, fig. 12.

## БРОНЗОВАЯ ПАЛЬЧАТАЯ ФИБУЛА ИЗ ДРЭКШИНЬ

### РЕЗЮМЕ

В деревне Дрэкшинь (с. Бэлушень, р-н Ботошань) была найдена одна из самых больших пальчатых фибул, когда-либо обнаруженных на территории Румынии. Фибула, сделанная из бронзы, имеет длину 13,5 см. Верхняя пластинка имеет форму полудиска с 5 кнопками в виде жолудей. В верхней части ромбовидной ножки имеются два боковых выступа в виде птичьих голов, а в нижней части два других выступа и кнопка, похожая на лапки и головку ящерицы. Обе пластинки украшены высеченным узором: 49 групп кружков, по два кружка в каждой группе.

Пальчатая фибула из Дрэкшинь имеет близкие аналогии с 5 пальчатыми фибулами из Колосковы в СССР, датируемыми VI—VII вв. н.э., будучи, следовательно, славянской фибулой, относящейся к тому же периоду.

### ОБЪЯСНЕНИЕ РИСУНКОВ

Рис. 1. — Бронзовая пальчатая фибула из Дрэкшинь.

## FIBULE DIGITÉE EN BRONZE, DE DRĂCȘINI

### RÉSUMÉ

Dans le village de Drăcșini (comune de Bălușeni, district de Botoșani) on a trouvé une des plus grandes fibules digitées de notre pays. La fibule est en bronze, ayant, 13,5 cm de longueur et la plaque supérieure, demi-discoïde, ornée de cinq boutons en forme de glands. Le pied, losangique, a deux proéminences latérales à tête d'oiseaux à sa partie supérieure, et trois autres, à la partie inférieure, suggérant la tête et les pattes d'un lézard. Tant la plaque supérieure que le pied sont ornés de 49 groupes, composés chacun de deux petits cercles concentriques, exécutés par incision.

La fibule digitée de Drăcșini ayant des proches analogies avec les cinq fibules digitées de Koloskova (URSS), datées des VI<sup>e</sup> — VII<sup>e</sup> siècles de n.é., est par conséquent elle aussi slave et appartient à la même période.

### LÉGENDE DES FIGURES

Fig. 1. — Fibule digitée en bronze, de Drăcșini.

## DIN NOU DESPRE DATAREA VALULUI DE PIATRĂ DIN DOBROGEA ȘI NOTA TOPARHULUI GREC

(Partea a II-a)

În prima parte a articolului nostru<sup>1</sup> am susținut că valul a fost construit pentru a se împiedica eventualele pătrunderi spre sud ale bizantinilor din nordul Dobrogei. Cu alt prilej<sup>2</sup> am mai spus că prezența acestora în regiunile din apropierea gurilor Dunării este documentată, între altele, și de însemnările toparhului grec.

După o examinare atentă a însemnărilor am ajuns la concluzia că „barbarii” care tulburau ținutul toparhului erau bulgarii de la sfârșitul secolului al X-lea.

<sup>1</sup> Publicată în *SCIV*, 16, 1965, 1, p. 189–199.

<sup>2</sup> Petre Diaconu, *Despre datarea valului de piatră din Dobrogea și localizarea evenimentelor din Nota toparhului grec*, în *Studii*, XV, 1962, 5, p. 1 222 și urm. Referindu-se la aceste însemnări, C. Cihodaru scrie că „ele îi servesc [lui Petre Diaconu] la datarea valului și invers, constatările arheologice făcute cu ocazia cercetării valului îi servesc la stabilirea anului când s-au scris fragmentele amintite” (*Precizări necesare...*, în *Studii*, XVI, 1963, 5, p. 1 130). Prima parte a acestei afirmații constituie o învinuire gratuită, deoarece fragmentele, departe de a ne servi la datarea valului, le-am folosit să dovedim că „stăpînirea bizantină în jumătatea de nord a Dobrogei la sfârșitul secolului al X-lea este atestată și de mult discutata *Notă a toparhului grec*” (vezi Petre Diaconu, *op. cit.*, p. 1 222); a doua parte a afirmației lui C. Cihodaru este inexactă. În lucrarea noastră nu s-a încercat nicăieri să se stabilească data când s-au scris fragmentele prin dovezi rezultate din cercetarea valului; de altfel, un asemenea procedeu ar fi și inoperabil. Acestea, însă, nu sînt singurele cusururi ale articolului lui C. Cihodaru. După d-sa, noi am fi susținut „că valul de piatră a fost construit în 992” (*Precizări necesare...*, p. 1 123), deși în lucrarea noastră s-a susținut că valul a fost ridicat într-o perioadă de timp cuprinsă între anii 976 și circa 992 (Petre Diaconu, *op. cit.*, p. 1 229). Apoi, la p. 1126, C. Cihodaru afirmă că supușii toparhului „repară valurile și zidurile orașelor...”, cu toate că în *Nota toparhului* nicăieri nu este vorba de *repararea valurilor*. În altă parte scrie: „în lucrarea pe care o analizăm se face aluzie la posibilitatea unor acțiuni întreprinse de flota bizantină la gurile Dunării în sprijinul populației din partea de nord a Dobrogei” (p. 1 126) și că „autorul nu presupune că populația aceasta din nordul Dobrogei... ar fi rezistat atacurilor bulgare, avînd sprijinul flotei bizantine” (p. 1 132), ca să conchidă în felul următor: „E cazul să men-

C. Cihodaru, datînd evenimentele relatate în *Notă* la mijlocul secolului al XI-lea, opinează că „barbarii” despre care este vorba sînt pecenegii. De altfel, după părerea d-sale, identificarea pe care o propunem noi devine inoperabilă, de vreme ce „nu se pot concepe motivele pentru care ostașii lui Samuel ar fi distrus pe aliații lor firești din Dobrogea (români și bulgari — P.D.) în lupta împotriva Bizanțului”<sup>3</sup>. Apoi „Bul-

ționăm că în opera lui Leon Diaconul, pe care d-sa [P. Diaconu] a folosit-o, se arată unde era *concentrată flota bizantină* (s. n) și care era principalul scop urmărit de dînsa în anii 976—990 (*ibidem*). Dar noi n-am făcut niciodată afirmațiile și aluziile pe care ni le pune în seamă autorul ieșean. La locul indicat de C. Cihodaru este vorba de anul 972 și nu de 992, iar prezența flotei bizantine la Dunărea de jos în anul 972 este atestată chiar în opera lui Leon Diaconul (p. 155—156). Pe deasupra, atragem atenția că mențiunea acestui cronicar despre participarea triramelor grecești la diferite lupte din Marea Egee și Marea Mediterană (p. 170—174) nu-i conferă sub nici o formă lui C. Cihodaru dreptul să afirme că „în opera lui Leon Diaconul... se arată unde era *concentrată* (s. n.) flota bizantină... în anii 976—990”.

Ceea ce ni se pare și mai semnificativ este faptul că C. Cihodaru, la propriile greșeli, mai adaugă și altele pe care le comite ori de cîte ori își asumă libertatea să corecteze „și unele date oferite de articolul lui P. Diaconu” (p. 1132). Să vedem însă care sînt acele date și cum le corectează cercetătorul ieșean. 1) După părerea d-sale „nu există nici o siguranță în afirmația că încă din anul 976 stăpînirea lui Samuel și a fraților săi s-a întins în regiunile dobrogene. Șisman a murit prin 977—978 și numai după această dată puterea a trecut la fiii săi”. Prin urmare, „afirmația lui Cedrenos că bulgarii au recunoscut autoritatea comitopolilor după moartea împăratului Ioan Tzimiskes nu trebuie luată din punct de vedere cronologic drept absolută” (p. 1132—1133); în consecință, C. Cihodaru, atunci cînd se referă la anul 976, îl înlocuiește aproape totdeauna cu anul 978. Dar tatăl comitopolilor s-a numit Nikola (Cedren, II, 434/2), iar nu Șisman. Se știe că numele de Șisman a fost atribuit lui Nikola de către unii istorici, care s-au bîzuit pe un document dovedit cu multă vreme în urmă a fi un fals (vezi V. N. Zlatarski, *История на българската държава през средните векове*, I, 2, Sofia, 1927, p. 938—939, nota 1; tot aici vezi și restul bibliografiei). Nikola, tatăl comitopolilor, n-a domnit niciodată. El fiind încă în viață, fiii săi se răzvrătesc împotriva țaratului de la Preslav și reușesc să înființeze o formație statală în Bulgaria apuseană. Aceasta s-a întîmplat în anul 969 (vezi, Cedren, II, 374; Zonaras, *Epitome historianum*, IV, 75). Așadar, moartea lui Nikola în anul 978 nu are nici o legătură cu izgonirea bizantinilor în 976 din Bulgaria de nord-est. În consecință, mărturia lui Cedren trebuie luată ca atare. 2) Plecînd de la faptul că Bardas Skleros, după lupta de la Pankalia din anul 979, fuge și stă închis într-o închisoare arabă timp de șapte ani și că în 986 el scapă, ca apoi să participe în 987 la răscoala lui Bardas Phokas, C. Cihodaru scrie: „Prin urmare, anul 986 nu este anul înfrîngerii răscoalei lui Bardas Skleros” (p. 1133). O răscoală nu încetează însă o dată cu dispariția, într-un fel sau altul, a conducătorului ei. Răscoala lui Bardas Skleros nu a fost înăbușită la 979, la Pankalia, o dată cu fuga acestuia, ci în anul 986, cu puțin înainte de începerea campaniei împotriva bulgarilor, fapt care reiese cit se poate de limpede din izvoarele bizantine. În Leon Diaconul, la p. 171, se susține că, „după ce a fost împrăștiată banda războinică a *conjuraților* lui Bardas Skleros, împăratul Vasile s-a grăbit [să pornească] împotriva mișilor (bulgarilor)”. Același lucru îl mai spun Cedren, II, p. 436, și Zonaras, IV, p. 111. Cum expediția lui Vasile al II-lea împotriva bulgarilor a avut loc în vara anului 986, înseamnă că operația distrugerii răsculaților nu putea avea loc mai înainte de începutul aceluiași an. Deci răscoala lui Bardas Skleros a fost înăbușită în anul 986. 3) C. Cihodaru, referindu-se la afirmația noastră că „ofensiva bulgară din anul 995 nu a cruțat nici Dobrogea de nord” susține că, admitîndu-se o atare acțiune, ar însemna să credem că Samuel și-a dispersat forțele inutil și neinteligent, pierzîndu-și vremea într-o întreprindere zadarnică (p. 1133). Obiecția cercetătorului ieșean nu are nici o bază; noi nu am afirmat nicăieri că *ofensiva din Dobrogea* din anul 995 ar fi fost înfăptuită de trupele lui Samuel. 4) C. Cihodaru scrie mai departe: „O altă afirmație nesprînjită de nici o dovadă este aceea că în anul 1001 Silistra a fost cucerită de o oștire bizantină, avînd baza de plecare în Dobrogea de nord, adică tocmai din părțile unde partizanii lui Samuel mai stăpîneau pînă atunci Preslavul Mic”. Dat fiind că Preslavul Mic nu se afla la gurile Dunării, nici această obiecție nu poate fi luată în considerare.

<sup>3</sup> C. Cihodaru, *op. cit.*, p. 1133.

garii din partea de apus a țării nu puteau și nici nu aveau nici (sic) un interes să atace pe bulgarii din Dobrogea și nici pe români, cu care au colaborat...împotriva dominației bizantine”<sup>4</sup>.

Oare, ne întrebăm, acest mod de a privi lucrurile, transformat într-un adevărat laitmotiv al lucrării<sup>5</sup>, nu poate fi aplicat și în cazul în care „barbarii” ar fi fost pecenegii? De ce aceștia, „în teribila înfruntare cu oștile bizantine”<sup>6</sup> la mijlocul secolului al XI-lea, ar mai fi avut nevoie să-și facă niște dușmani din oameni ca supușii toparhului, care „nu erau greci” și, pe deasupra, „disprețuiau orînduiețile grecești”<sup>7</sup>.

Procedeele argumentării selective<sup>8</sup>, după ce acolește cu grijă motivele care au generat tulburările din Dobrogea de la sfîrșitul secolului al X-lea, urmărește să ne convingă, după cum se vede, că în epoca feudală timpurie sînt excluse luptele din sînul uneia și aceleiași populații. O atare convingere, nefirească prin ea însăși, putea fi risipită dacă autorul cerceta cu luare-aminte fie numai și relatările toparhului. Acesta, la un moment dat, ne spune: „...căci pe barbari nici față de *cei mai apropiați lor* nu-i reținea vre-o cruțare...”<sup>9</sup>. Deci barbarii, oricare ar fi fost ei, erau măcinați de lupte interne. De la sine înțeles că, necruțători față de *cei mai apropiați lor*, ei nu puteau fi mai puțin necruțători față de supușii toparhului — români, bulgari și pecenegi<sup>10</sup>.

După părerea lui C. Cihodaru, identificarea „barbarilor” cu bulgarii n-ar trebui să fie luată în seamă și pentru motivul că *știrile bizantine*

<sup>4</sup> C. Cihodaru, *op. cit.*, p. 1132.

<sup>5</sup> *Ibidem*, p. 1125, 1126, 1131 și 1133.

<sup>6</sup> C. Cihodaru, *Observații critice asupra Insemnărilor „toparhului bizantin”*, în *SCȘ Iași*, XII, 1961, 2, p. 260 și 271.

<sup>7</sup> Această obiecție am mai ridicat-o și altădată (vezi *Studii*, 2, 1963, p. 501), dar cercetătorul ieșean a evitat să o ia în seamă.

<sup>8</sup> Pentru a ilustra și mai bine caracterul unilateral al argumentării lui C. Cihodaru, cităm următoarele: „Dacă adoptăm anul 992 ca dată a fragmentelor, înseamnă că Ioan Tzimiskes, după ce a cucerit Bulgaria răsăriteană și a stabilit un catepan bizantin la Dorostolon, a subminat autoritatea și puterea acestuia, lăsînd comitelui Șîșman (sic), devenit să zicem, vasal al său cu stăpînire în părțile Ohridei, ca feude, cîteva orașe din dobrogene. Fiii lui Șîșman (ci-tește Nikola—P.D.) au început să distrugă aceste orașe, deși nici locuitorii lor nu iubeau, ca și dînșii, pe greci” (*Precizări necesare...*, p. 1132).

Este lesne de înțeles că judecata lui C. Cihodaru se întemeiază pe elemente specioase. Spre a dovedi aceasta n-avem decît să admitem pentru o clipă că „barbarii” din *Notă* sînt pecenegii de la mijlocul secolului al XI-lea și să aplicăm situației date raționamentul cercetătorului ieșean. De aici ar rezulta că unul dintre împărații bizantini, lăsînd pecenegilor cîteva orașe din Dobrogea, a subminat autoritatea katepanului de Dorostolon. După aceea pecenegii au început să distrugă orașele, „deși nici locuitorii lor nu iubeau, ca și dînșii, pe greci”. Și iată cum raționamentul lui C. Cihodaru, așa cum este alcătuit, se poate întoarce și împotriva tezelor d-sale.

<sup>9</sup> Leon Diaconul, p. 501.

<sup>10</sup> Oprindu-se asupra afirmației noastre potrivit căreia susținem că supușii toparhului se asemănau în obiceiuri cu locuitorii de la nord de Dunăre, cercetătorul ieșean ne atrage atenția că ei se asemănau prin obiceiuri cu stăpînitorul de la nord de Dunăre și nu cu supușii acestuia (p. 1134, nota 3). Dar iată ce spune toparhul: *ἤθεσι τε τοῖς ἐκεῖ τὰ παρὰ σπῶν αὐτῶν οὐκ ἀποδραφεύοντες* („nedeosebindu-se în ceea ce privește ale lor de obiceiurile de acolo”) (Leon Diaconul, p. 503). Este vorba deci de o comparație între obiceiurile supușilor toparhului și obiceiurile de acolo, adică *ale acelor care locuiesc acolo*.

nu amintesc acum de nici o întreprindere bulgară în Dobrogea. „Este exclus ca un asemenea război în care se distrugeau zeci și sute de așezări omenești să nu fi reținut atenția scriitorilor bizantini”, într-o vreme în care „izvoarele bizantine înregistrează toate expedițiile întreprinse pe o rază mai întinsă de oștile lui Samuel...”<sup>11</sup>.

Dar izvoarele bizantine nu consemnează nici măcar toate întreprinderile războinice ale lui Vasile al II-lea<sup>12</sup>. În cazul acesta cum se poate pretinde acelorăși izvoare să înregistreze, în schimb, toate expedițiile lui Samuel?

De fapt, obiecția lui C. Cihodaru pleacă de la o inexactitate, provocată chiar de d-sa, și anume se insinuează și aici, ca și în multe alte părți<sup>13</sup> că în „barbarii” care atacă regiunea toparhului noi am vedea pe ostașii lui Samuel; în ce ne privește, nu am considerat niciodată că tulburările din ultima decadă a secolului al X-lea din Dobrogea sînt rezultatul unei acțiuni a trupelor lui Samuel<sup>14</sup>. Dimpotrivă, noi sîntem încredințați că ofensiva bulgară din Dobrogea anilor 995 a fost efectuată nu de ostașii lui Samuel, ci de forțele conducătorilor locali de la Pliska, Preslav și din alte centre. De altfel, numai așa se explică de ce toparhului îi sînt suficienți doar, aproximativ 300 de ostași spre a înlătura la un moment dat pericolul. O ofensivă a lui Samuel cu propriile lui forțe în aceste părți ar fi avut drept urmare slăbirea fronturilor de sud ale țaratului bulgar, ceea ce, desigur, nu se potrivește cu concepțiile sale tactice și strategice.

După cum se vede, argumentarea lui C. Cihodaru este adeseori, articulată pe știri care nu există sau pe afirmații atribuite pe nedrept unuia sau altuia. Ca atare, nu ne mai surprinde că la un moment dat se vorbește de *pacte încheiate între orașele de la Dunăre și „barbarii”*, ca apoi să se tragă concluzia că „nu se pot admite pacte încheiate de cei care dețineau puterea la Preslav în prima parte a secolului al X-lea sau pacte încheiate de orașele dobrogene cu Samuel și frații săi”<sup>15</sup>.

În însemnări însă nu se face nici o mențiune despre existența sau încheierea unor astfel de *pacte*. Autorul a încurcat izvoarele. Atribuire

<sup>11</sup> C. Cihodaru, *op. cit.*, p. 1132.

<sup>12</sup> Spre exemplu, expediția din anul 991 împotriva bulgarilor ne este cunoscută numai prin cronicarii Asohig și Yahya, primul armean, iar al doilea arab.

<sup>13</sup> C. Cihodaru, *op. cit.*, p. 1123, 1126, 1131, 1133 și 1134.

<sup>14</sup> Autorul nu sesizează că noi folosim totdeauna expresiile „bulgarii din nord-estul Bulgariei” sau „bulgarii de la sfîrșitul secolului X” ori „bulgarii din vremea lui Samuel” și niciodată „ostașii” sau „garnizoanele lui Samuel”. Autorul ieșean, socotind că *modul în care am cercetat noi realitatea istorică nu ne-a putut duce la soluții convingătoare (Precizări necesare...*, p. 1128), afirmă că „nu trebuie să ne închipuim că în Bulgaria răsăriteană și în Dobrogea s-au introdus garnizoane de ostași aduși din regiunile apusene ale Bulgariei” (*ibidem*) și că după anul 976 puterea a rămas aici în mîna unor șefi locali. Avem de-a face din nou cu o inexactitate. Noi nu am susținut nicăieri că în Bulgaria de nord-est s-au adus garnizoane din partea de vest a țaratului lui Samuel. În ce ne privește, socotim justă părerea lui C. Cihodaru privind caracterul răzvrătirii din anul 976 și al stăpînirii după această dată în Bulgaria de nord-est; vezi această problemă și la P. N. Petrov, *Востаня Петра и Боян в 976 г. и борба комитологов с Византией*, în *Byzantino-Bulgaria*, I, 1962, p. 126—127.

<sup>15</sup> C. Cihodaru, *op. cit.*, p. 1134.



Notei toparhului o știre care poate fi scoasă, cu oarecare bunăvoință, din cronică lui Cedren, știre privind mijlocul secolului al XI-lea<sup>16</sup>.

Studiind cu atenție însemnările, cercetătorul ieșean ar fi observat că datarea lor la începutul celei de-a doua jumătăți a secolului al XI-lea<sup>17</sup> implică anumite riscuri ce dau naștere la multe nedumeriri, dintre care unele au fost deja semnalate<sup>18</sup>.

Din Nota toparhului rezultă că supușii acestuia „nu se bucuraseră niciodată de bunăvoința împărătească”<sup>19</sup>. Dar locuitorii Dobrogii de la mijlocul secolului al XI-lea nu aveau nici un motiv să se plîngă *de lipsa unei bunăvoințe împărătești*<sup>20</sup> atîta timp cît trăiau într-o regiune unde prezența bizantină era extrem de eficientă. Datele arheologice documentează pentru această vreme o puternică circulație a mărfurilor grecești<sup>21</sup>. Pe de altă parte, Cedren ne spune că, spre sfîrșitul celui de-al cincilea deceniu al secolului al XI-lea, în Dobrogea a fost trimis călugărul Eftimie spre a-i creștina pe pecenegii lui Kegen<sup>22</sup>. Consistența stăpînirii bizantine la Dunărea de jos se reflectă pînă și în împrejurarea că unii dintre katapanii Paristrionului aspiră să ajungă sau chiar ajung împărați (cazul lui Roman Diogene, spre exemplu). Sigiliile descoperite la Dinogetia-Garvăn<sup>23</sup>, Păcuiul lui Soare<sup>24</sup> și în alte părți constituie o puternică dovadă pentru caracterul trainic și permanent al prezenței bizantine în Dobrogea în tot secolul al XI-lea dar mai ales în prima jumătate a acestuia. În această vreme, „Dristra, sau Dorostolon, era cetatea cea mai puternică de pe linia întărită a Dunării de jos” și „autoritatea sa se extinde asupra tuturor orașelor de pe malul drept al Dunării, unde ședeau acum iarăși garnizoanele imperiului”<sup>25</sup>. Așadar, în deceniile al treilea, al patrulea și al cincilea,

<sup>16</sup> Cedren, II, p. 583–584. La. p. 1 134 C. Cihodaru afirmă că pecenegii „nu se pricepeau încă nici să apere, nici să cucerească orașe care dispuneau de unele fortificații, cum era reședința toparhului ceea ce nu este cazul cu ostașii țarului Samuel”. Afirmția este inexactă. Din izvoarele arabe știm că pecenegii, încă din prima jumătate a secolului al X-lea, erau meșteri iscusiți în cucerirea cetăților (vezi Al-Masudi, *Murudsch II*, 58, 63 ed. De Goeje, în *Bibliotheca geographorum Arabicorum*, vol. VIII, Leyda, 1894, unde se vorbește de iscusiția pecenegilor în cucerirea orașului Wallandar. Și, bineînțeles, cine era priceput în cucerirea cetăților nu era mai puțin priceput în apărarea lor).

<sup>17</sup> Autorul nu are o atitudine fermă în privința datării *Notei*, care, după cum se știe, s-a redactat după ce toparhul a fost la Nipru. Cîteodată ni se spune că toparhul se afla la Nipru pe la 9 ianuarie 1051 (*Observații critice...*, p. 267), iar altă dată că el se afla la Nipru pe la mijlocul lunii decembrie 1050 (*ibidem*, p. 270). În ultima sa lucrare se dă o datare mai largă: „In anii 1050–1051” (*Precizări necesare...*, p. 1134).

<sup>18</sup> *Studii*, 2, 1963, p. 501–502.

<sup>19</sup> Leon Diaconul, p. 503.

<sup>20</sup> Expresia „bunăvoință împărătească” este, desigur, o metaforă. Prin ea trebuie să înțelegem „administrația bizantină”.

<sup>21</sup> Vezi rapoartele privind săpăturile de la Dinogetia, Capidava și Păcuiul lui Soare; cf. I. Barnea, *Relațiile dintre așezarea de la Biserița-Garvăn și Bizanț în sec. X–XII în SCIV*, IV, 1953, 3–4, p. 641–669.

<sup>22</sup> Cedren, II, p. 585.

<sup>23</sup> I. Barnea, *op. cit.*, p. 646–649.

<sup>24</sup> Idem, *Sigilii bizantine inedite din Dobrogea*, în *SCIV*, III, 1960, p. 327–329.

<sup>25</sup> N. Bănescu, *Paristrion, un ducat de graniță bizantină în Dobrogea*, în *AnD* 1931, II, nr. 3, p. 314–315. Veselin Beșevliev, *Откъслечи от прабългарски средновековни надписи от Плиска и Силустра*, în *Izvestiia-Institut*, XX, 1955, p. 288–290, publică o inscripție despre refacerea pe vremea lui Constantin al IX-lea, la Silistra, a unei biserici.

chiar în condițiile atacurilor pecenege, nu mai poate fi vorba de o lipsă a grijii împărătești față de regiunile de la Dunărea de jos. Dacă relatările toparhului s-ar data la mijlocul secolului al XI-lea, mențiunea despre lipsa „bunăvoinței împărătești” față de supușii din Dobrogea ar fi de neînțeles.

Aceste relatări capătă un sens și o valoare deplină dacă se datează numai în ultima decadă a secolului al X-lea, adică într-o epocă în care, din cauza luptelor interne din imperiu, autoritatea bizantină în Dobrogea era extrem de precară. De altfel, este posibil ca stăpînirea bizantină la Dunărea de jos în ultimul pătrar al secolului al X-lea să se fi exercitat mai ales la adăpostul pecenegilor din regiunile de la nord de gurile Dunării. În atare condiții, supușii toparhului puteau să-și dea seama destul de bine că, în cei aproximativ douăzeci de ani<sup>26</sup> cîți s-au scurs între anii 972 (cînd este cucerită Dobrogea de nord) și 992 (cînd se datează notele toparhului grec), *bunăvoința împărătească* a fost ca și inexistentă.

C. Cihodaru ne asigură că „barbarii” erau „pecenegii de la mijlocul secolului al XI-lea, aduși pe teritoriul bizantin de hani Kegen și Tirach”<sup>27</sup>. Pe de altă parte, din *Notă* aflăm că barbarii „au meditat cu răutate... să facă ținutul lor pradă mișilor”<sup>28</sup>. În cazul acesta nu mai poate fi vorba despre pecenegii lui Tirach, cîtă vreme nu există nici o siguranță că ei au avut vreodată „ținutul lor” în Dobrogea, după cum nu poate fi vorba nici despre pecenegii lui Kegen, fie numai și pentru motivul că nu avem vreo dovadă potrivit căreia aceștia ar fi tulburat atunci, în toamna anului 1050, stăpînirea bizantină din Dobrogea<sup>29</sup>.

În însemnările toparhului se mai spune că barbarii „altă dată... au dobîndit cele mai mari izbînzii, și orașe și popoare li s-au apropiat de bună voie...”<sup>30</sup>. Prin urmare, se impune întrebarea : cît timp trebuia să se scurgă pentru ca toparhul să poată face aceste aprecieri ? Cel puțin 15—20 de ani : însă de la venirea pecenegilor lui Kegen<sup>31</sup> și pînă în anii 1050—1051 (cînd, după opinia lui C. Cihodaru, se redactează *Nota*) nu se încheiaseră nici patru ani ; și atunci, cum mai poate admite cineva că toparhul, vorbind în însemnările sale despre „barbari”, se referă la pecenegii de la mijlocul secolului al XI-lea ?

Datarea propusă de C. Cihodaru este inacceptabilă și din următoarele motive : cronologia evenimentelor, așa cum este stabilită de cercetătorul ieșean, nu se poate concilia cu afirmația că toparhul s-ar fi aflat pe malurile Niprului în jurul datei de 9 ianuarie 1051<sup>32</sup>. Este limpede că toparhul s-a dus la „stăpînitorul de la nord de Dunăre” (Iaroslav

<sup>26</sup> Nu numai patru ani, cum greșit a înțeles C. Cihodaru, *op. cit.*, p. 1124.

<sup>27</sup> *Ibidem*.

<sup>28</sup> Leon Diaconul, p. 501.

<sup>29</sup> De fapt, pecenegii lui Kegen au căpătat în anul 1048, în afară de pămînt de lucru, numai trei cetăți : or, din *Notă* reiese că ținutul barbarilor era foarte întins.

<sup>30</sup> Leon Diaconul, p. 501.

<sup>31</sup> De notat, că C. Cihodaru socotește că barbarii nu pot fi alți pecenegi decît cei ai hanului Tirach sau ai hanului Kegen (vezi *Precizări necesare* ..., p. 1124).

<sup>32</sup> C. Cihodaru, *Observații critice* ..., p. 257.

al Kievului, după părerea autorului)<sup>33</sup> pentru a cere ajutor numai atunci când s-a agravat situația în ținutul lui. Știut fiind că o călătorie pînă la Nipru, efectuată în grabă<sup>34</sup>, nu dura mai mult de o lună, ar rezulta că toparhul pornise de acasă cel mai devreme la începutul lunii decembrie a anului 1050. Însă plecarea toparhului după ajutor la începutul lunii decembrie 1050 devine un nonsens dacă se admite că „barbarii” erau pecenegii. Aceștia nu mai reprezentau acum (în toamna anului 1050) o *primejdie iminentă* pentru bizantinii din Dobrogea. Sesizînd dificultatea ivită, C. Cihodaru încearcă s-g ocolească prin susținerea că toparhul a pornit după ajutor cînd pericolul peceneg era încă în toiul său, *adică pînă a se da lupta de la Diakene*<sup>35</sup>; dar această luptă s-a consumat cu mult înainte de 8 iunie 1050<sup>36</sup>, ceea ce ar însemna, în ipoteza cercetătorului ieșean, că toparhul a plecat prin luna aprilie sau, cel mai tîrziu, în luna mai a anului precedent<sup>37</sup>. Și iată cum un conducător bizantin, pentru a cere un sprijin grabnic, rătăcește pe drumurile kievene timp de peste un an. Nefirească situație, și cu atît mai nefirească, cu cît un asemenea ajutor, pe vremea aceea, putea fi cerut, mai degrabă bizantinilor decît kievienilor. Întrebarea pe care și-o pune C. Cihodaru „pentru ce în acest an (1050 sau 1051—*P.D.*) toparhul s-a adresat pentru sprijin unui cneaz din Kiev și nu a cerut ajutor katepanului din Dorostolon?” rămîne nerezolvată de vreme ce se afirmă că, „în 1050—1051, nu numai katepanul din Dorostolon, ci chiar împăratul, cu toate forțele militare ale Bizanțului, nu mai era (sic) în stare să-și apere supușii din regiunile dunărene<sup>38</sup>”. Este limpede că

<sup>33</sup> C. Cihodaru, *Observații critice...*, p. 257. Identificarea „stăpînitorului de la nord de Dunăre” cu Iaroslav este contrazisă însă de realitatea stăpînirii pecenege a regiunilor de dincolo de Dunăre. Din indicațiile *Notei* reiese că acest stăpînitor controla regiunile vecine cu ținutul toparhului; numai așa poate fi interpretată dăruirea unei satrapii funcționarului bizantin. Or, o asemenea dăruire nu poate fi pusă pe seama lui Iaroslav fie numai și pentru motivul că cneazul kievean nu a stăpînit niciodată regiunile din imediata apropiere a Dobrogeii. Acestea, la mijlocul secolului al XI-lea, erau sub controlul peceneg. Pe de altă parte, dacă toparhul s-ar fi dus la Iaroslav nu avea de ce să traverseze Niprul, deoarece cneazul rezida la Kiev. C. Cihodaru susține că întîlnirea a avut loc „la una din reședințele pe care marele cneaz le-ar fi avut în regiunile de la răsărit de Nipru” (*Observații critice...*, p. 264). Afirmația, și de data aceasta, este pripit formulată; pînă în momentul de față nu se poate indica nici una din așa-zisele reședințe ale lui Iaroslav, din stînga Niprului.

Dificultatea amintită mai sus se ivește ori de cîte ori se încearcă identificarea „stăpînitorului de la nord de Dunăre” cu vreunul dintre cnezii kievieni. De aceea noi am opinat că prezența toparhului la Nipru, semnalată în primul fragment (vezi *Despre datarea valului...*, p. 1229—1250), nu are nici o legătură cu plecarea acestuia la nord de Dunăre, anunțată în al treilea fragment. De altfel, a doua călătorie trebuie să fi fost cît se poate de scurtă, ceea ce nu s-ar potrivi cu situația cînd stăpînitorul de la nord de Dunăre ar fi fost la un principat kievean. Dacă așa se prezintă situația, se impune legitima întrebare: care a fost ținta călătoriei consemnate în primul fragment? Este posibil ca toparhul să fi fost în Crimeea. Lucrul n-ar fi de mirare dacă se ține seama că între Dobrogea și Crimeea existau legături din vremuri îndepărtate (vezi Constantin Porphyrogenetul, *De administrando imperio*, ed. Gy. Moravcsik, 1949, cap. 53, p. 264; cf. P. Ș. Năsturel, în *Dacia*, N. S., I, 1957, p. 572).

<sup>34</sup> Toparhul ne relatează că întrevoderea cu „stăpînitorul de la nord de Dunăre” a fost cît se poate de scurtă (vezi Leon Diaconul, p. 504). Așadar, el nu a stat acolo multă vreme.

<sup>35</sup> C. Cihodaru, *op. cit.*, p. 270.

<sup>36</sup> Cedren, II, p. 597—600.

<sup>37</sup> C. Cihodaru nu observă însă că o atare soluție intră în conflict cu datarea notelor toparhului, pe care d-sa le plasează în iarna anilor 1050—1051.

<sup>38</sup> C. Cihodaru, *Precizări necesare...*, p. 1134.

răspunsul lui C. Cihodaru nu reflectă situația existentă în Dobrogea la mijlocul secolului al XI-lea. Ceva mai înainte s-a văzut că stăpînirea bizantină în Dobrogea acestor timpuri era destul de trainică. Nici nu se putea să fie altfel cîtă vreme flota imperială spinteca apele Dunării<sup>39</sup>, iar armatele trestre puteau interveni oriunde se ivea un pericol. Că afirmația noastră este în concordanță cu realitatea istorică o dovedește și faptul că, în vara anului 1050 chiar, trupele bizantine pun pe fugă pentru un timp oarecare hoardele pecenge pătrunse în regiunea de la sud de munții Balcani<sup>40</sup>. Dacă așa se prezintă situația, cine ne mai dă dreptul să vorbim în termeni atît de categorici despre neputința katepanului de Dristra și a împăratului de a-și apăra „supușii din regiunile dunărene”? Evident, numai convergerea dinainte formată că tulburările la care se referă toparhul se datează la mijlocul secolului al XI-lea.

Și pentru că ele s-au consumat în Dobrogea „este exclus ca urmele lor...să nu apară în cercetările întreprinse de arheologi”, afirmă C. Cihodaru<sup>41</sup>. Însă o regretabilă lipsă de atenție în folosirea datelor bibliografice<sup>42</sup> și a celor arheologice<sup>43</sup>, l-au determinat pe autorul ieșean să ajungă la concluzia că distrugerile de la mijlocul secolului al XI-lea de la Capidava și Dinogetia sînt cauzate tocmai de aceste tulburări. Este știut însă că ambele așezări suferă distrugerii mai tîrziu decît data „tulburărilor pecenege relatate de toparh” (adică în anii 1050—1051, după părerea cercetătorului ieșean). Capidava este devastată în anul 1056<sup>44</sup>, iar Dinogetia după această dată<sup>45</sup>, mai precis, în 1065<sup>46</sup>. Așadar, efortul lui C. Cihodaru

<sup>39</sup> Cedren, II, p. 589. Cf. I. Barnea, *op. cit.*, p. 644—645.

<sup>40</sup> Cedren, II, 600—601; vezi V. G. Vasilevski, *Византия и Печенеги* în *Труды* I, Petersburg, 1908, p. 19—20.

<sup>41</sup> C. Cihodaru, *op. cit.*, p. 1 124.

<sup>42</sup> Autorul, pentru a-și susține o afirmație citează la p. 1 124 nota 4, pe autorii unui raport preliminar privind săpăturile de la Dinogetia-Garvăn. Aceștia însă au altă părere decît aceea pe care le-o atribuie C. Cihodaru (vezi notele 45 și 46).

<sup>43</sup> Cercetătorul ieșean, după ce trece cu vederea dovezile arheologice privind tulburările din Dobrogea în ultima decadă a secolului al X-lea (vezi *Despre datarea valului...*, p. 1 228, unde se vorbește despre construirea unui zid și de repararea altuia, ambele de la Capidava), ia o greșeală de tipar din articolul nostru—potrivit căreia reiese că viețuirea bizantină de la Dinogetia-Garvăn încetează la mijlocul secolului al XI-lea (adică la fel ca la Capidava) și nu după mijlocul secolului al XII-lea (cum s-a întîmplat în realitate)—drept argument pentru tezele sale. În felul acesta, C. Cihodaru, ajunge să comită o serie de serioase erori în cronologia evenimentelor pe care le discută. Pentru aceste erori însă în bună măsură ne facem noi înșine vinovați, de vreme ce nu ne-am îngrijit ca ele să fie consemnate într-o erată. Dar greșeala de tipar putea fi sesizată ușor, deoarece la locul citat (p. 1 221—1 222) noi vorbim de *întreruperea* vieții (în forme bizantine) și nu de anumite *distrugerii*.

<sup>44</sup> Gr. Florescu, R. Florescu și P. Diaconu, *Capidava*, I, 1958 p. 238.

<sup>45</sup> I. Barnea, *Elemente de cultură materială veche rusească și orientală în așezarea feudală (sec. X—XII) de la Dinogetia-Garvăn*, în *Studii și referate privind istoria României*, I, 1954, p. 217.

<sup>46</sup> *Ibidem*; cf. Eug. Comșa și Gh. Bichir, *Descoperirea de monede și obiecte de podoabă din sec. X—XI de la Garvăn* în *SCN*, III, 1960, p. 240; Gh. Ștefan și colaboratori, *Șantierul Garvăn (Dinogetia)*, în *SCIV*, IV, 1954, 1—2 p. 70; Gh. Ștefan, I. Barnea, B. Mitrea, M. Chișvasi, P. Diaconu, E. Comșa și Șt. Constantinescu, *Șantierul arheologic de la Garvăn-Dinogetia*, în *SCIV*, VI, 1955, 3—4, p. 735. C. Cihodaru, susținnd că Dinogetia a fost distrusă între anii 1048 și 1051, aduce drept sprijin un raport de săpături publicat în *Materiale*, VI, 1959, p. 643. La locul citat se spune că „locuirea în afara cetății încetează *aproximativ* pe la mijlocul

de a-și fundamenta ipoteza cu argumente arheologice se dovedește pînă la urmă a fi inutil.

De altfel, datarea propusă de preopinientul nostru contravine și părerii lui B. Hase, potrivit căreia însemnările toparhului grec au fost scrise la sfîrșitul secolului al X-lea sau începutul secolului al XI-lea.

Plecînd de la precizările lui B. Hase, noi am susținut că *Neta* toparhului se datează în anii 991—993. După C. Cihodaru însă, „afirmația aceasta este cu totul eronată”, deoarece editorul francez, „referindu-se la examenul paleografic al fragmentelor ne spune că „scriptura est ligata, quam vocant, saec. X aut. XI”. Tocmai pe această monșiere se sprijină C. Cihodaru cînd susține „că în loc de a studia însemnările toparhului după ediția făcută de Ch. B. Hase, autorul [P. Diaconu] s-a lăsat înșelat de afirmațiile unuia sau altuia” (s.n.)<sup>47</sup> și că aceia care plasează Notele la sfîrșitul secolului al X-lea și începutul secolului al XI-lea, invocînd pentru aceasta o pretinsă datare a lui Hase, „au urmărit să inducă în eroare pe cititorii lor ori s-au lăsat induși în eroare” (s.n.).

În ce ne privește, recunoaștem că în citatul semnalat de autorul ieșean B. Hase se referă la *examenul paleografic al fragmentelor*, cu precizarea însă că aici bizantinologul francez subliniază numai una din particularitățile scrierii, și anume că ea este cu *ligatură*, așa cum o reclamă secolele al X-lea sau al XI-lea. Dar același Hase a avut la îndemînă și alte criterii paleografice care l-au obligat să restrîngă datarea însemnărilor toparhului la sfîrșitul secolului al X-lea și, cel mult, începutul secolului al XI-lea. Faptul e consemnat în comentariul lui Hase de la începutul

secolului XI”, ceea ce pentru cercetătorul ieșean, înseamnă anii 1048—1051, deși autorii raportului înțeleg prin *aproximativ la mijlocul secolului al XI-lea* anii 1065 (vezi Gh. Ștefan, I. Barnea, M. Comșa și B. Mitrea, în *Șanlierul arheologic Garvăn-Dinogetia*, în *Materiale*, VII, p. 588). La Dinogetia nu s-a surprins nicăieri un nivel de distrugere ce poate fi pus în legătură cu tulburările din anii 1048—1051 despre care vorbește Cedren. Este posibil ca aceste tulburări să nu fi cuprins acum regiunile din nord-vestul Dobrogii. „Iată ce reiese în mod pregnant din constatările făcute pe baza cercetărilor arheologice”.

<sup>47</sup> C. Cihodaru (*op. cit.*, p. 1130) scrie : „[Petre Diaconu] ne arată că acestea (însemnările toparhului grec—P.D.) ar fi fost publicate de un *oarecare B. Hase* (s. n.) în comentariile adăugate la opera lui Leon Diaconul. Ori cît ne-am străduit, n-am putut descoperi pînă în prezent această ediție”. Din cele relatate mai departe rezultă că, pînă la urmă, C. Cihodaru reușește să reperiaceastă ediție. Ea aparține lui Ch. B. Hase, dar faptul că nu-l amintim pe editorul francez decît cu numele de B. Hase și nu cu acel de Ch. B. Hase îl obligă pe autorul ieșean să conchidă că „[Petre Diaconu] a folosit comentariile și textul dat de A. Cazacu în «Revista istorică»” (*ibidem*), fiindcă numai acesta îl citează tot așa pe editorul francez. *Bineînțeles că am folosit comentariile lui A. Cazacu*. Mai mult decît altl, noi ne-am și însușit unele din concluziile acestuia; pe deasupra, recunoaștem că am folosit și „textul dat de A. Cazacu”, comparîndu-l însă cu *propria noastră traducere*. Cît despre învinuirea că nu am luat cunoștință în mod direct de textul editat de Ch. B. Hase, C. Cihodaru trebuia s-o dovedească prin confruntarea traducerilor în opoziție cu versiunea d-sale. D-sa poate să susțină că Ch. B. Hase este citat sub forma B. Hase numai de A. Cazacu și de Petre Diaconu dar nu are cum să eludeze propriile inconsecvențe, care l-au determinat să-l citeze pe editorul francez în altă parte Ch. Hase (vezi *Observații critice...*, p. 266) și nu Ch. B. Hase. Autorului ieșean i-a scăpat din vedere că numele editorului francez este adesea folosit și sub forma de B. Hase chiar de către specialiști în bibliografie (vezi Gy. Moravcsik, *Byzantino-Turcica*, vol. I, 1942, p. 347, capitolul privind bibliografia despre însemnările toparhului grec; vezi de asemenea, și ed. a 2-a, 1958, p. 551); numele acestuia este citat ca atare și în lucrările lui Vasilevski și N. Bănescu, lucrări pe care C. Cihodaru le-a avut la îndemînă.

primului fragment, dar, după cum se vede, și aceasta a scăpat atenției lui C. Cihodaru. Altfel d-sa n-ar mai fi riscat afirmația că „în comentariile editorului francez nu există măcar o simplă aluzie pe care să se poată întemeia o astfel de pretenție” (adică datarea însemnărilor toparhului la sfârșitul secolului al X-lea și începutul secolului al XI-lea — P.D.)<sup>48</sup>.

La drept vorbind, nu era nevoie de nici o *aluzie* de vreme ce B. Hase ne spune în modul cel mai direct că fragmentele s-au conservat într-un codice cu scrisori de la sfârșitul secolului al X-lea („...servata in Cod. saec. X. exeuntis...”), iar ceva mai departe precizează că „possessor...litteris minutis perplessisque admodum, nec multo quam Cod. ipse recentioribus folia duo vacua illevit...” (posesorul [toparhul] a acoperit [cu scriere] două foi libere, cu litere mărunte și într-un fel amestecate [litere] *nu cu mult mai recente decât însuși codicele*)<sup>49</sup>.

Ce se poate înțelege din aceste mențiuni decât ceea ce au înțeles toți istoricii pe care-i blamează C. Cihodaru, și anume că B. Hase datează notele toparhului la sfârșitul secolului al X-lea și, cel mult, începutul secolului al XI-lea? Editorul francez era un paleograf de primă mână și, în consecință, nimeni nu are dreptul, pînă nu vor fi găsite însemnările<sup>50</sup>, să-i conteste priceperea.

Întemeindu-se tocmai pe aceste observații, E. Honigmann combate pe cei ce datează evenimentele înainte de sfârșitul secolului al X-lea (spre exemplu în anul 963). În același timp el atrage atenția că notele au fost scrise „nu cu mult mai tîrziu decât codicele de la sfârșitul secolului al X-lea”, și de aceea, după părerea sa, ele trebuie date la începutul secolului al XI-lea (anul 1021)<sup>51</sup>.

Dar B. Hase nu s-a mărginit numai la enunțarea acestei datări, ci a și susținut-o prin identificarea evenimentelor relatate de toparh cu acelea din Crimeea consumate în vremea cneazului Vladimir. Or, acesta a domnit între anii 979 și 1015 (adică la sfârșitul secolului al X-lea și începutul secolului al XI-lea)<sup>52</sup>.

Din cele relatate pînă aici reiese cît se poate de limpede că B. Hase a datat fragmentele toparhului între sfârșitul secolului al X-lea și începutul secolului al XI-lea)<sup>53</sup>. În consecință se impune întrebarea : cine se face

<sup>48</sup> C. Cihodaru, *Precizări necesare...*, p. 1130.

<sup>49</sup> Leon Diaconul, 496.

<sup>50</sup> Cînd B. Hase ne spune că scrierea nu este *cu mult mai tîrzie decît codicele Inseși* (acest a fiind de la sfârșitul secolului al X-lea), înseamnă că notele se datează într-o vreme foarte apropiată de data codicelui.

<sup>51</sup> Însemnările, după publicarea lor de către B. Hase, s-au pierdut și nu au fost găsite nici pînă în ziua de azi.

<sup>52</sup> Ernest Honigmann, *Studies in Slavic Church History in Byzantium*, XVII, 1944—1945, p. 160. Această datare nu poate fi acceptată, deoarece fenomenul astronomic observat de toparh s-a petrecut iarna, în timp ce în anul 1021 el s-a petrecut vara.

<sup>53</sup> Este posibil ca mențiunea „scriptura est ligata, quam vocant, saec. X aut XI” să se refere tot la sfârșitul secolului al X-lea și începutul secolului al XI-lea, de vreme ce ea urmează după această frază : „Rem in Chersoneso Taurico geri declarat mentio Clematun 258 B. facta”, iar ceva mai înainte (p. 496) se precizează că este vorba de Chersonesul din vremea lui Vladimir (haec est illa Chersonis a Wladimiro Magno occupato quam Annal. 105 B. version Scher. a. Christi 988 accidisse auctor est).

vinovat de inducerea în eroare a cititorilor? Evident, aceia care *nu au studiat cu atenție fragmentele toparhului după ediția lui Ch. B. Hase.*

Cercetătorul ieșean se face vinovat aici nu numai de necercetarea cu atenție a însemnărilor toparhului și a comentariilor lui B. Hase, dar și (mai ales) pentru încercarea de a arunca o umbră de neîncredere asupra competenței istoricilor care au studiat această problemă.

La capătul acestei analize ajungem la concluzia că autorul ieșean „a cheltuit multă muncă spre a-și susține punctele de vedere, dar cu toate acestea se poate recunoaște că argumentele folosite... nu numai că nu rezistă unei critici atente, ci, mai mult, se întorc împotriva tezei susținute de d-sa”.

PETRE DIACONU

## СНОВА О ДАТИРОВКЕ КАМЕННОГО ВАЛИА В ДОБРУДЖЕ И ЗАМЕТКЕ ГРЕЧЕСКОГО ТОПАРХА

(Часть II)

### РЕЗЮМЕ

Автор доказывает, что *Заметку* греческого топарха — в которой говорится о политических и военных отношениях в северной Добрудже в конце X века — также нужно датировать концом X века или, самое позднее, началом следующего столетия.

В *Заметке* упоминаются «варвары», напавшие на область топарха. Автор присоединяется к мнению, что этими «варвами» являются болгары времени царя Самуила. Чтобы устранить «варварскую» опасность, топарх вынужден обратиться за помощью к одному из вождей, правивших на севере от Дуная. В данной работе автор утверждает, что в конце X века этим правителем мог быть скорее печенежский хан, чем киевский князь.

В заключительной части автор отвергает датировку *Заметки* греческого топарха, предложенную К. Чиходару, по мнению которого события, описываемые в *Заметке*, произошли в середине XI века, а «варварами» являются печенеги. Автор приводит ряд данных, опровергающих как датировку, предложенную К. Чиходару, так и его утверждение относительно этнической принадлежности варваров, описанных в *Заметке*.

## DE NOUVEAU SUR LA DATATION DU VALLUM EN PIERRE DE LA DOBROGEA ET LA NOTE DU TOPARQUE GREC

(II<sup>e</sup> partie)

### RÉSUMÉ

L'auteur démontre que la *Note* du toparque grec — concernant les réalités politiques et militaires de la Dobrogea de nord à la fin du X<sup>e</sup> siècle — date elle aussi de la fin du X<sup>e</sup> siècle, ou tout au plus du début du siècle suivant.

Dans la *Note* on parle de certains «barbares» qui attaquent la province du toparque. L'auteur se rallie à l'opinion selon laquelle ces «barbares» ne seraient que les Bulgares du temps du tzar Samuel. Pour écarter le péril «barbare» le toparque se voit obligé de solliciter le secours d'un souverain du nord du Danube. L'auteur soutient qu'à la fin du X<sup>e</sup> siècle ce souverain serait plutôt un khan petchenègue qu'un prince de Kiev.

Dans la partie finale de l'article, l'auteur s'oppose à la datation proposée par C. Cihodaru, pour la *Note* du toparque grec, ce dernier affirmant que les événements décrits dans cet ouvrage devraient se placer au milieu du XI<sup>e</sup> siècle et que les «barbares» en cause ne seraient que les Petchenègues.

A l'appui de sa thèse, l'auteur soumet au lecteur toute une série de données et de preuves venant à infirmer l'ancienne datation de C. Cihodaru, ainsi que l'identification de ces «barbares» aux Petchenègues.



## CERCETĂRI ARHEOLOGICE ÎN ZONA VIITORULUI LAC DE ACUMULARE AL HIDROCENTRALEI „PORȚILE DE FIER“ \*

Prin gigantică construcție a barajului hidrocentralei „Porțile de Fier” se va crea un lac de acumulare între Gura Văii (rn. Turnu-Severin) și Baziaș (rn. Moldova Nouă). Ridicarea nivelului apelor va afecta o serie de monumente arheologice și istorice de pe malul stîng al Dunării, situate între cele două localități amintite.

Încă din faza de proiectare a acestei hidrocentrale, Institutul de arheologie al Academiei R.P.R. a alcătuit un colectiv în scopul studierii posibilităților de salvare și de cercetare a obiectivelor arheologice. În consecință, în cursul lunii aprilie 1961, colectivul a cercetat întreaga zonă ce va fi inundată, identificînd și cartînd cu acest prilej toate obiectivele arheologice; colectivul a prezentat apoi institutului un plan amănunțit pentru cercetarea prin săpături a celor mai importante așezări arheologice.

În timpul cercetărilor au fost vizitate 23 de localități, pe teritoriul cărora s-au putut identifica 99 de puncte arheologice (vezi fig. 1) dintre care unele, mai puține la număr, erau cunoscute încă de mai înainte <sup>1</sup>.

Fiind vorba de o cercetare de suprafață, în cele ce urmează ne vom rezuma numai la o prezentare descriptivă a vestigiilor arheologice. Abordarea unor probleme general-istorice legate de studiul acestor materiale nu se va putea face decît în măsura în care se vor executa și săpături sistematice <sup>2</sup>.

Regiunea Porțile de Fier-Baziaș este, în cea mai mare parte, alcătuită din munți și dealuri înalte. În atare condiții era de presupus ca numărul așezărilor străvechi să fie relativ redus. Puținele suprafețe ce puteau fi locuite în vechime se înșiră, la distanțe diferite, de-a lungul Dunării în luncile înguste, precum și în văile mai largi ale afluenților. În cazul acesta este de la sine înțeles că vechile așezări erau legate între ele mai ales pe apă.

Cercetările efectuate de colectivul nostru au dus la descoperirea unor așezări sau piese izolate aparținînd epocii neolitice. Unele dintre ele pot fi atribuite cu certitudine diverselor

\* Colectivul a fost alcătuit din prof. D. Tudor (responsabil), Eugen Comșa (pentru epoca neolitică), Sebastian Morintz (pentru epoca metalelor), Expectatus Bujor (pentru epoca daco-romană), Petre Diaconu (pentru epoca feudalismului timpuriu), Nicolae Constantinescu (pentru epoca feudală).

<sup>1</sup> Pentru cele deja semnalate, vezi repertoriul lui B. Milleker, *Délmagyarország régiséglelei a honfoglalás előtti időkből*, I—III, Timișoara, 1897—1906; *Repertoriul arheologic al R.P.R.* (în manuscris la Institutul de arheologie).

<sup>2</sup> Vezi acest număr la p. 407 și urm.

culturi materiale documentate în regiunile din apropierea fluviului; altele, deși prezintă caractere specifice epocii neolitice, nu pot fi datate cu mai multă precizie.

Din studierea materialelor adunate de colectiv rezultă că în zona cercetată sînt documentate complexe începînd din epoca neolitică timpurie. Cele mai vechi sînt uneltele micro-lite și așchile de silex descoperite în insula Decebal de la Moldova Veche, în dreptul satului iugoslav Vințe, pe locul numit Umaca. Piese de silex amintite s-au găsit în viroagele de nisip. În preajma lor erau și fragmente ceramice mici, atipice. Materialele sînt încă prea puține pentru a încerca încadrarea lor culturală. Le-am atribuit totuși epocii neolitice timpurii, deoarece în regiunile din sudul țării noastre (Oltenia și Muntenia) sînt cunoscute și studiate o serie de complexe caracterizate prin asocierea microlitelor cu ceramică de caracter primitiv (Cleanov<sup>3</sup>, Ipotești<sup>4</sup>, Dudești<sup>5</sup>, Drăghiceanu<sup>6</sup> și altele). Presupunem că în insula Decebal ne aflăm în fața unui complex similar înrudit. Pe aceeași insulă ar putea exista și resturi mai vechi, aceramice.

Dintre obiectivele neolitice descoperite pînă acum, cele mai multe aparțin culturii Starčevo-Criș. Atragem însă atenția asupra faptului că ne aflăm în fața unor complexe care sînt de obicei de mici dimensiuni, fiind reprezentate prin fragmente ceramice puține, dar de cele mai multe ori specifice. Din toate complexele s-au adunat cioburi din pastă amestecată cu pleavă sau fragmente de vase cu forme sau decor specific culturii Starčevo-Criș. Astfel de obiective s-au găsit în insulele Dunării și mai ales pe margini de terase simple. În zona cercetată de colectiv se cunoaște un singur complex Starčevo-Criș, situat pe o insulă, și anume cel de pe malul de nord al Insulei Banului, în dreptul comunei Gura Văii. Celelalte sînt pe margini de terase scunde. Așa sînt complexele de la Moldova Veche (într-un punct ce se află la circa 150 m spre sud de șosea, în dreptul km 102) și cel de la Pojejena de Sus (la circa 400 m nord-est de ruinele feudale de pe malul Dunării). Probabil aceleiași culturii îi aparține și un complex mic ce se află la est de satul Sușca (pe o pantă la circa 10 m spre sud de șosea, în dreptul km 111). În literatura de specialitate mai vechi se vorbește și despre o așezare Starčevo-Criș care s-ar fi aflat pe teritoriul comunei Liubcova<sup>7</sup>. Ținînd seama de poziția geografică (în cadrul ariei de răspîndire a culturii Starčevo-Criș) a zonei în care se află obiectivele descoperite de colectiv, trebuie să admitem că aceste complexe aparțin mai curînd variantelor Starčevo, bogat documentate, prin multe așezări, în regiunile apropiate de la sud de Dunăre. Cantitatea redusă de materiale descoperite de noi în complexele Starčevo-Criș nu permite repartizarea lor pe faze de evoluție în funcție de perioadizarea actuală.

În raport cu numărul destul de mare al descoperirilor de tip Starčevo-Criș, în zona cercetată s-a găsit o singură așezare aparținînd culturii Vinča. Diferența numerică se explică ușor prin deosebirile în modul de trai al comunităților celor două culturi înrudite. Purtătorii culturii Starčevo-Criș duceau un mod de trai semistabil, în așezări de dimensiuni reduse (cu un număr mic de locuitori), pe cînd comunitățile culturii Vinča erau sedentare, locuind în așezări întinse (cu un număr mare de locuitori). Așezarea purtătorilor culturii Vinča descoperită de noi se află pe marginea terasei scunde a Dunării, la circa 800 m vest de comuna Liubcova, pe locul numit „Orniță”. De la suprafața solului au fost adunate numeroase mate-

<sup>3</sup> C. S. Nicolăescu-Plopșor, *Săpăturile de pe Dealul Fiera*, în *SCIV*, III, 1952, p. 147.

<sup>4</sup> Eugen Comșa, *Săpături arheologice la Ipotești*, în *Materiale*, VIII, 1962, p. 217-218.

<sup>5</sup> Idem, *Rezultatele sondajelor de la Dudești și unele probleme ale neoliticului de la sud de Carpați*, în *SCIV*, VII, 1956, 1-2, p. 41-49.

<sup>6</sup> Al. Păunescu, Gh. Rădulescu și M. Ionescu, *Cercetări arheologice în raionul Giurgiu*, în *Revista Muzeelor*, I, 2, 1964, p. 110-114.

<sup>7</sup> Kutzian Ida, *A Körös-Kultura*, în *DissPann*, seria II, nr. 2, 23, Budapesta, 1944, p. 156, harta (nr. 92).

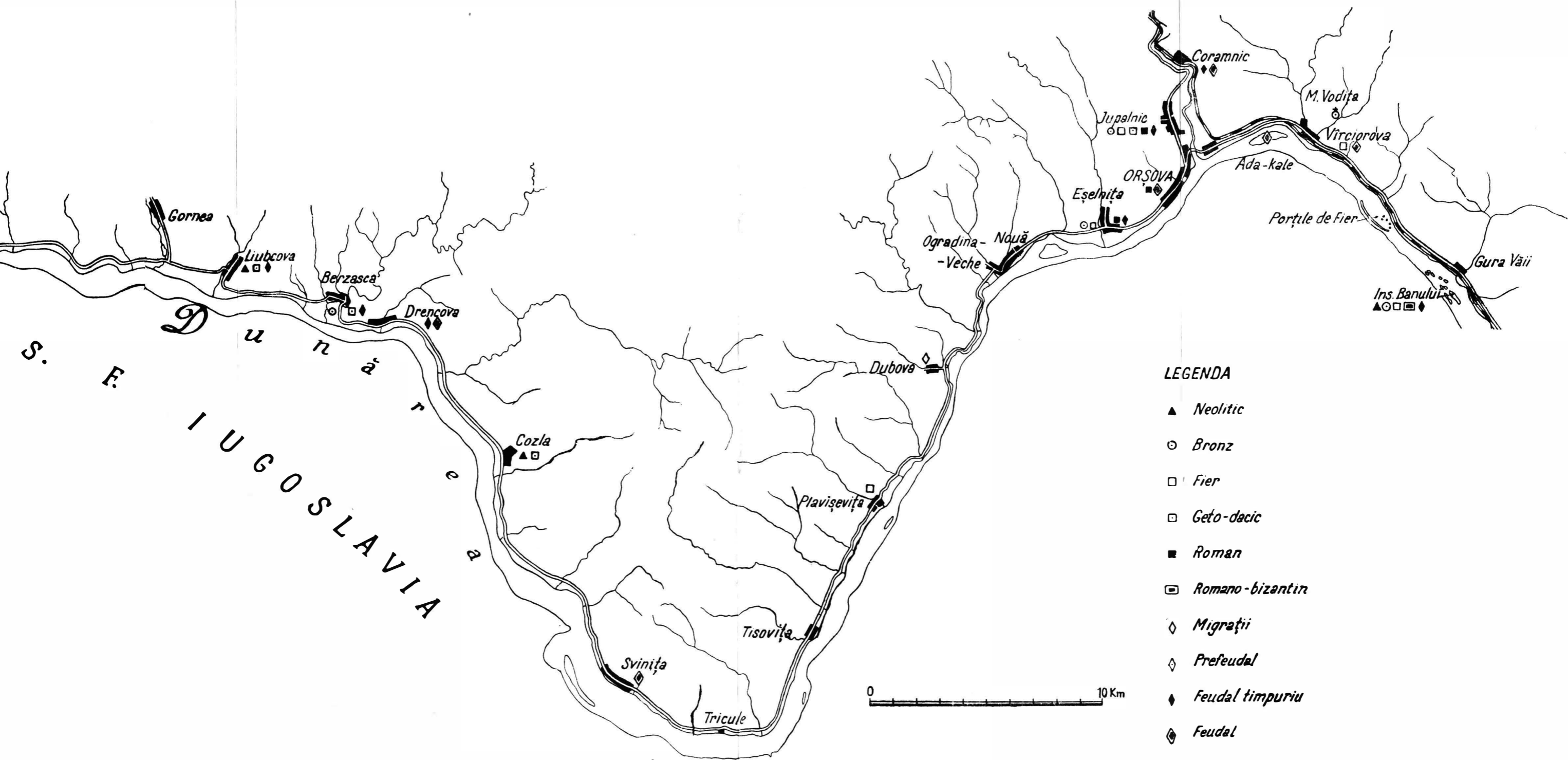


Fig. 1. — Schița zonei Baziaș — Gura Văii, cu punctele arheologice.

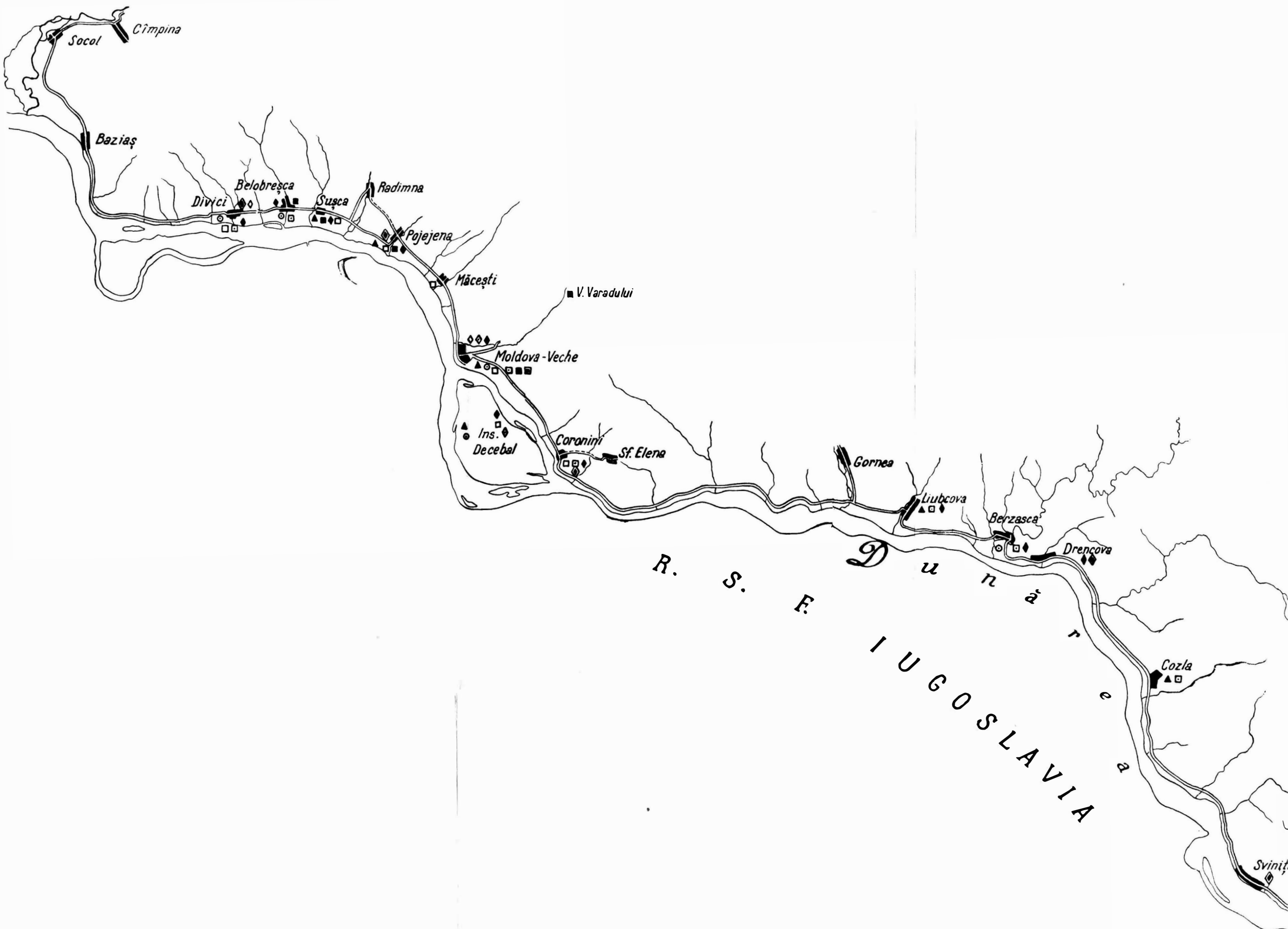


Fig. 1. -- Schița zonei Baziaș — Gura Văii, cu punctele arheologice.

riale arheologice. S-au găsit multe fragmente ceramice (fig. 2), pietre de rîșniță primitivă, bulgări de lipitură arsă din pereții unor locuințe de suprafață, câteva așchii și unelte de silix, precum și o figurină feminină, fragmentară, de lut ars. Ținînd seama de unele materiale specifice găsite, complexul de la Liubcova datează din faza Vinča B 2, după periodizarea lui Vladimir Milojević<sup>8</sup>.

Ținem să subliniem faptul că, prin cercetările noastre, în zonă nu s-au descoperit materiale caracteristice fazelor târzii ale culturii Tisa.

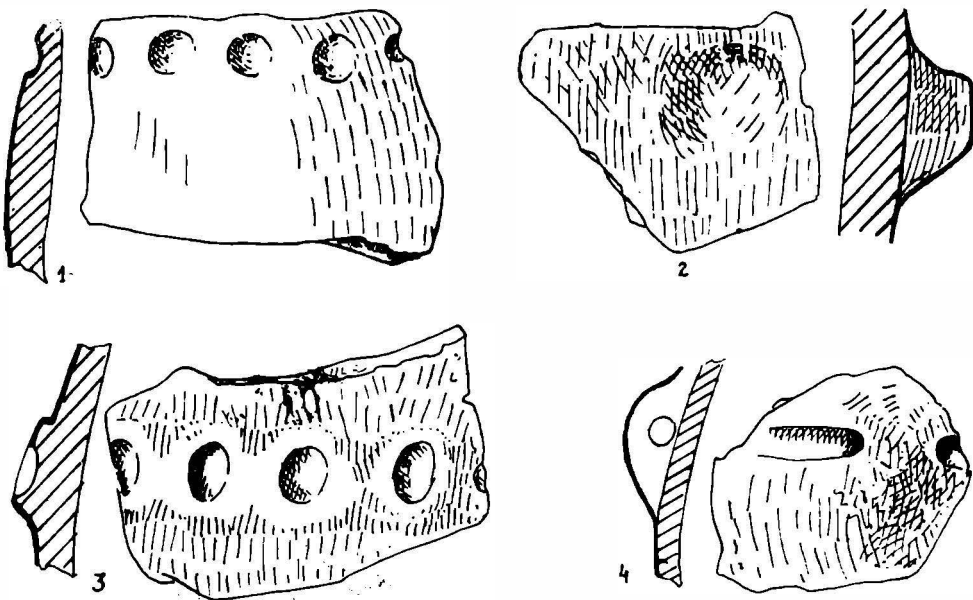


Fig. 2. — Liubcova. Fragmente ceramice tip Vinča.

În diferite puncte ale itinerarului nostru au fost adunate materiale puține, izolate, pe care le-am atribuit cu probabilitate epocii neolitice, fără a putea face alte precizări. Astfel, la sud-est de Moldova Veche, la gura văii Văiș, pe panta opusă farului, au fost adunate de la suprafața solului mai multe piese de silix, neolitice. Un alt obiectiv care merită toată atenția este cel de la Pojejena de Sus. În partea estică a acestei localități, spre Dunăre, se găsesc numeroase urme ale unei așezări romane, care suprapune, după toate probabilitățile, o așezare din epoca neolitică. Materialele adunate sînt însă prea mărunte pentru a le atribui unei anumite culturi. În sfîrșit, la est de satul Cozla, la vărsarea pîrtului Sirina, pe terasa din stînga pîrtului și la nord de șosea s-au găsit câteva silixuri, dintre care unul pare a fi din epoca neolitică.

Cercetările noastre de suprafață au identificat pe malul stîng al Dunării bănățene și în insulele Decebal și Banului, în mai multe puncte, materiale de tip Coșofeni (fig. 3/1,2). Dacă materialele din unele puncte nu sînt suficient de caracteristice, în schimb, în altele s-au

<sup>8</sup> Vladimir Milojević, *Chronologie der jüngerer Steinzeit Mittel und Südost-Europas*, Berlin, 1949, pl. 32/6.

găsit materiale tipice și uneori chiar numeroase, ca pe înălțimea Unca din insula Decebal, pe malul pârului Eșelnița din comuna cu același nume, pe terasa joasă a Cernei, lângă satul Jupalnic și în Insula Banului de la Gura Văii. Cele mai multe fragmente ceramice au fost culese din punctul Unca, din insula Decebal de la Moldova Veche. Înălțimea amintită a fost locuită de purtătorii culturii Coțofeni și ulterior de purtătorii culturii Gîrla Mare. În ceramica

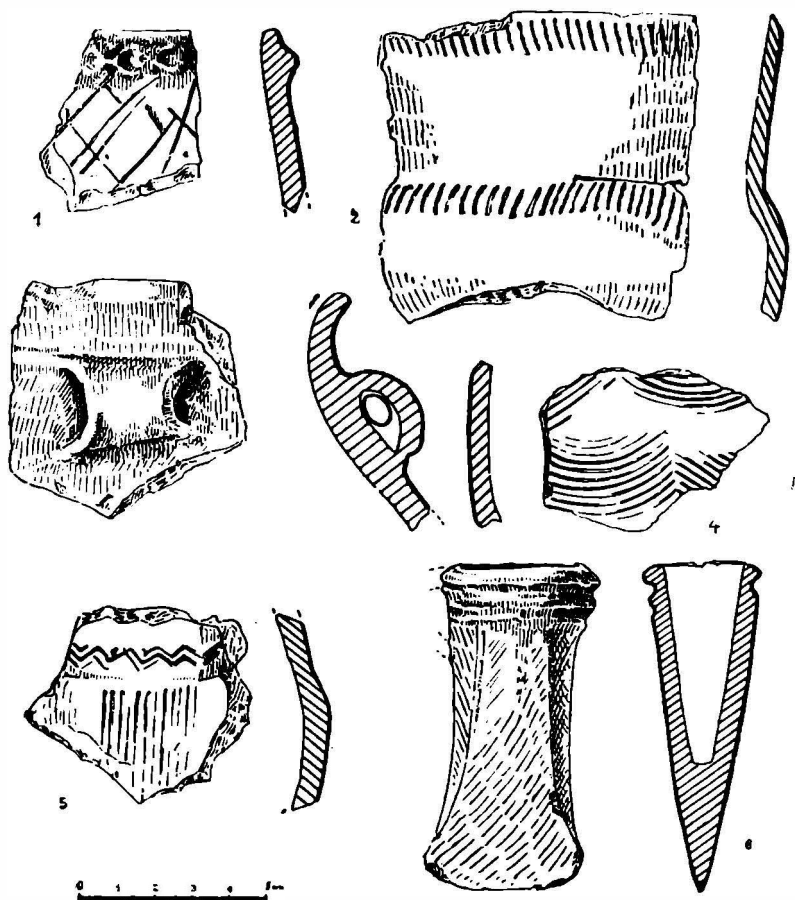


Fig. 3. — *Moldova Veche, insula Decebal*. Fragmente ceramice: 1-2 — tip Coțofeni; 3-5 — tip Gîrla Mare; 6 — *Moldova Veche*. Celt de bronz.

Coțofeni din punctul Unca se pot vedea, atât prin tehnica de lucru, cât și prin modul de ornamentare, elemente ale culturii Cernavodă. Cercetările din acest punct vor da în viitor posibilitatea definirii mai clare a aspectului bănățean al culturii Coțofeni.

O bogată așezare din aceeași perioadă se pare că a existat la Jupalnic, unde în anii 1899-1907, cu ocazia lucrărilor făcute pentru plantarea viței de vie, s-au găsit numeroase materiale „Coțofeni”.

În stadiul actual al cunoștințelor noastre, cultura Coțofeni din Banat se încadrează în perioada de tranziție de la neolitic la epoca bronzului, iar aspectul său mai evoluat continuă și în perioada bronzului timpuriu.

Urme de locuire din perioadele mijlocie și târzie ale epocii bronzului s-au găsit în mai multe locuri. Cele mai caracteristice sînt materialele din insula Decebal. Pe malul insulei, la punctul Umaca, între dunele de nisip s-au cules numeroase fragmente ceramice (fig. 3/3-5) și oase de animale dintr-un strat de cultură gros de circa 0,80 m. După unele ornamente ale ceramicii, așezarea poate fi atribuită culturii Gîrla Mare. Materiale aparținînd aceleiași culturi s-au găsit pe înălțimea Unca din aceeași insulă. Cercetarea celor două așezări ar fi deosebit de utilă pentru cunoașterea modului de viață al triburilor culturii Gîrla Mare, fiind seama că pînă acum s-au cercetat doar necropole.

Spre sud-est de Moldova Veche, în apropiere de gura văii Văiș, în stînga, pe terasă, s-a găsit un celt (topor de bronz) (fig. 3/6), care datează de la începutul epocii fierului. În zona de care ne ocupăm, s-au mai găsit în trecut, întîmplător, depozite și obiecte de bronz. Astfel, la Berzasca<sup>9</sup> și la Gornea<sup>10</sup> s-au găsit depozite de obiecte de bronz, iar la Moldova Veche<sup>11</sup> diverse piese de bronz. Bronzurile din cele trei localități datează din Hallstatt A 1<sup>12</sup>. Un alt depozit datat în Hallstatt A 2 a fost descoperit la Jupalnic<sup>13</sup>. Materialele descoperite de noi în cercetarea de suprafață din aceeași zonă constituie indicii de existență a unor așezări din prima epocă a fierului la Pojejena, Moldova Veche și insula Decebal, Jupalnic, Insula Banului. Cercetarea prin săpături a acestor puncte va face posibilă o cunoaștere amplă a primei epoci a fierului. Studiarea multilaterală a acestei epoci va fi avantajată și de faptul că de-a lungul malului stînga al Dunării bănățene s-a identificat o întreagă serie de necropole tumulare. După aspectul lor, acești tumuli datează din Hallstatt-ul mijlociu și tîrziu. Cel mai mare grup de movile funerare (circa 50) se află între Moldova Veche și Coronini, la vest de valea Boșneagului, între șosea și Dunăre. Alte grupuri mai mici sau mai mari de movile se află între localitățile Sușca și Pojejena, la circa 200 m sud de Măcești, între Moldova Veche și Măcești, la Coronini, la Plavișevîța (circa 20 tumuli cu pietre, parțial distruși), între Eșelnița și Ogradena (numeroase movile cu piatră, aplatizate).

Și pentru epoca geto-dacă s-au aflat dovezi pe teren (la Divici, Belobreșca, Moldova Veche, Coronini, Berzasca, Cozla, Dubova, Jupalnic, Gura Văii). Este drept că, dacă facem abstracție de materialele păstrate la Muzeul școlii medii din Orșova, fragmentele ceramice găsite de noi sînt mai puțin numeroase în comparație cu cele din epocile anterioare. Investițiile de teren, pe de altă parte, se completează cu informațiile bibliografice privind Moldova Veche, Coronini, Drencova, Dubova, Jupalnic<sup>14</sup>.

Legăturile în decursul secolelor ale populației locale geto-dace cu vecinii și cu centrele dezvoltate din sud sînt atestate, între altele, prin descoperirile de monede sau chiar de tezaure

<sup>9</sup> B. Milleker, *AÉ*, XXIV, 1904, p. 94; idem, *Délmagyarország régiségletelei...*, III, p. 19-20; C. Daicoviciu și I. Miloia, *Analele Banatului*, VII, 1930, p. 19, 131-132.

<sup>10</sup> B. Milleker, *op. cit.*, I, p. 76; III, p. 93; J. Hampel, *A bronzkor emlékei magyar-honban*, II, p. 48.

<sup>11</sup> B. Milleker, *AÉ*, XXXIII, 1903, p. 96, XXXIV, 1904, p. 94.

<sup>12</sup> Mircea Rusu, *Die Verbreitung der Bronzehortle in Transilvanien vom Ende der Bronzezeit in die millere Hallstattzeit*, în *Dacia*, N.S., VII, p. 184 și urm.

<sup>13</sup> B. Milleker, *Délmagyarország...*, III, 1906, p. 197-199; Mircea Rusu, *op. cit.*, p. 190 și urm.

<sup>14</sup> B. Milleker, *op. cit.*, p. 197-199, 266-268 și 393-394; idem, *AÉ*, XXIV, 1904, p. 94; M. Roska, *Reperlorium*, p. 213, nr. 44; p. 294, nr. 15; p. 313, nr. 19; *Analele Banatului*, II, 3, 1929, p. 62-64; D. Iaitin, *Anuarul Gimnaziului Orșova*, 1942-1943, p. 4-6.

monetare, în care, alături de imitațiile locale, erau și numeroase monede macedonene de argint. Alte tezaure conțineau monede republicane romane <sup>15</sup>.

Rămâne să se identifice așezările populației geto-dace, despre care, în urma cercetărilor făcute, se poate susține că nu erau situate pe malul Dunării, ci, probabil, pe pantele dealurilor și spre interior. O atare dispoziție topografică a așezărilor geto-dacice trebuie legată, probabil, de situația politică din această parte a țării noastre.

Se știe că, în urma înfringerii suferite de daci, romanii au ridicat și aici fortificații care asigurau dominația imperiului. Vestigiile unor astfel de fortificații se păstrează și astăzi. Una dintre acestea este și castrul de pe platoul de la Pojejena, a cărei menire era, pe de o parte, de a asigura circulația pe Dunăre, iar pe de altă parte de a controla accesul la Dunăre dinspre văile vecine. Cărămizile cu ștampilă indică staționarea aici a unor unități ale Coh. V Gallorum <sup>16</sup>, Leg. IV Flavia <sup>17</sup>, Leg. VII Claudia <sup>18</sup>. La sud de castru s-a dezvoltat o așezare civilă, documentată, printre altele, de numeroase fragmente ceramice, precum și de un hypocaust existent sub casa locuitoarei Maria Novacovici.

Același rol l-a avut și castrul de la Orșova (Dierna), care controla accesul pe valea Cernei spre Mehadia (Ad Mediam). Dar aici atât castrul, cât și orașul roman sînt suprapuse de așezarea medievală și de aceea din zilele noastre. Prezența unităților militare Leg. XIII Gemina <sup>19</sup> și Coh. I Brittonum Milliaria <sup>20</sup> este indicată de cărămizile cu ștampile aflate aici. Numeroasele descoperiri anterioare, consemnate în diferite publicații, sînt rezultatul unor lucrări cu caracter edilitar sau privat <sup>21</sup>. Din păcate, nici pînă astăzi nu se cunoaște locul exact al castrului și nici extinderea orașului civil; mormintele dezvelite indică existența unei necropole chiar în vatra actualului oraș. Cercetări vor putea fi executate numai cînd lucrările de amenajare a hidrocentralei o vor putea îngădui.

De asemenea, și la Moldova Veche, unde se află urmele unei așezări romane, este posibil să fi existat un castru sau cel puțin o stațiune militară <sup>22</sup>, fapt sugerat de existența unor fragmente de cărămizi cu ștampila Coh. III DEL. <sup>23</sup> și țigle cu ștampila inversă NCR <sup>24</sup>. Pe de altă parte, așezarea de la Moldova Veche poate fi pusă în legătură și cu exploatarea minieră din Valea Varadului. Că această mină a atras atenția celor din antichitatea romană o dovedește și existența unei necropole în imediata vecinătate a ei <sup>25</sup>.

<sup>15</sup> B. Milleker, *Délmagyarország...* I, p. 78; I, p. 27; II, p. 48; M. Roska, *Reperitorium*, p. 145, nr. 12; I. Berkeszi, *Délmagyarország éremlelei*, Timișoara, 1907, p. 2; C. Moisil, *BSN*, XV, 1920, p. 81—86.

<sup>16</sup> *CIL*, III, 12632.

<sup>17</sup> *CIL*, III, 8070.

<sup>18</sup> *CIL*, III, 8071.

<sup>19</sup> *CIL*, III, 8064<sup>13</sup>.

<sup>20</sup> *CIL*, III, 8074<sup>10</sup>.

<sup>21</sup> B. Milleker, *Délmagyarország...*, II, p. 52—53; III, p. 235—240; idem, *AÉ*, XXI, 1901, p. 192; XXIII, 1903, p. 96; Fr. Cumont, *RA*, XXI, 1893, p. 40; L. Böhn, *AEM*, IV, 1880, p. 181; D. Laitin, *Anuarul Gimnaziului Orșova*, 1927, p. 6—7; 1938—1939, p. 21—26; 1942—1943, p. 6—10; T. Simu, *AO*, VII, 1928, p. 109—110; M. Macrea, *AJSC*, III, 1938—1940, p. 303.

<sup>22</sup> P. Kiraly, *Dacia Provincia Augusti*, I, 1893, p. 397; II, p. 21; A. Borza, *Banatul în timpul romanilor*, 1943, p. 83; V. Christescu, *Istoria Militară a Daciei Romane*, 1937, p. 186.

<sup>23</sup> *CIL*, III, 8074<sup>15</sup>.

<sup>24</sup> *CIL*, III, 8074<sup>29</sup> b.

<sup>25</sup> F. Griselin, *Geschichte des Temescher Banats*, Viena, 1780, p. 87, 284 și 294; J. Neigebaur, *Dacien aus den Überresten des klassischen Altertums*, Brașov, 1851, p. 9; L. Böhn, *Geschichte des Temescher Banats*, Leipzig, 1861, II, p. 114 și 293.



La tezaurile monetare aflate în decursul timpului<sup>26</sup> se mai adaugă un tezaur din 966 monede de bronz, găsit la Moldova Veche de locuitorul Sava Racoți în malul prăbușit al Dunării, în dreptul km 1047. Tezaurul conține monede datate într-o vreme cuprinsă între domniile lui Constantin cel Mare și Iulian Apostatul.

În vremea romano-bizantină, malul Dunării a continuat să fie sub supravegherea Imperiului de răsărit; indicațiile ni le dau fragmentele ceramice, alături de monede. Rămâne să se cerceteze în ce măsură au fost construite fortificații noi sau au fost folosite cele existente.

În cercetarea noastră au fost reperate și resturi arheologice, în special fragmente ceramice, care pot fi atribuite populațiilor migratoare din secolele III—IV. Ce-i drept, aceste urme sînt extrem de slabe. Faptul însă își are explicația sa dacă se ține seama că zona din imediata apropiere a malului stîng al Dunării era în acele vremuri sub directa supraveghere a stăpînirii romane.

Evident, în atare condiții era de așteptat ca prezența populațiilor migratoare în regiunea de-a lungul malului stîng al Dunării dintre Baziaș și Porțile de Fier să fie mai slab reprezentată. La toate acestea se mai adaugă și împrejurarea că puținelor urme care pot fi atribuite populațiilor migratoare nu li se poate defini deocamdată caracterul etnic. Asemenea urme, sub forma unor fragmente ceramice cenușii, lucrate la roata rapidă dintr-o pastă fină, s-au găsit la Coronini în dreptul km 92, la Jupalnic din apropierea Orșovei, la Gura Văii și în alte cîteva locuri.

Referindu-ne la populațiile migratoare, mai interesant ni se pare a semnală existența în insula Decebal, în imediata apropiere sudică a înălțimii Unca, a unei așezări care conține atît fragmente ceramice lucrate cu mîna, cît și unele modelate la o roată cu învîrtire rapidă. Ambele specii sînt confecționate dintr-o pastă nisipoasă, foarte bogată în pietriș de riu. În timp ce fragmentele cenușii, provenind de la vase lucrate cu mîna, n-au nici un ornament, cele executate la roată sînt decorate cu benzi de linii în val care alternează cu benzi de linii incizate orizontal (fig. 4/7). Existența în această așezare a ambelor specii ceramice ne permite să facem, sub rezerva cuvenită, anumite analogii cu situațiile întîlnite în complexele culturale Ipotești-Cîndești din Muntenia, datate în secolele V—VII. Este posibil ca și în așezarea de lângă înălțimea Unca să avem de-a face cu un moment din conviețuirea populației romanizate și a slavilor timpurii de la începutul secolului al VII-lea. Această ipoteză însă trebuie verificată în cercetări mai ample efectuate la fața locului.

De notat că materialele arheologice din perioada secolelor VII—IX nu au putut fi reperate nicăieri în periegeza noastră. În schimb, vestigii datînd din epoca feudală timpurie (secolele IX—XII) au apărut peste tot. Dacă ținem seama de frecvența așezărilor feudale-timpurii, ar trebui să recunoaștem că zona cercetată de noi nu a cunoscut niciodată în istoria ei o viețuire mai intensă ca în secolele IX—XII.

Aceste urme, reprezentate în special prin fragmente ceramice, se întîlnesc la Moldova Veche (fig. 4/1), în insula Decebal, la Coronini (fig. 4/4), la Berzasca, lângă Orșova, în Insula Banului și în multe alte locuri.

Vasele din epoca feudală timpurie au fost modelate dintr-o pastă nisipoasă. Decorul este reprezentat mai ales din linii orizontale incizate. De remarcat că la vasele mai vechi (secolele IX—X) liniile orizontale sînt des incizate (fig. 4/1,4), în timp ce la cele din secolele

<sup>26</sup> *Analele Banatului*, II, 3, 1929, p. 63—64; I, Berkeszi, *Délmagyarország...* p. 35.

XI–XII aceleași linii sînt dispuse ceva mai rar (fig. 4/5). La vasele din secolul al XIII-lea acest decor este completat cu linii în val și alveole (vezi fig. 4/6). O altă deosebire între ceramica mai veche (secolele IX–X) și cea mai nouă (secolele XI–XII) constă și în

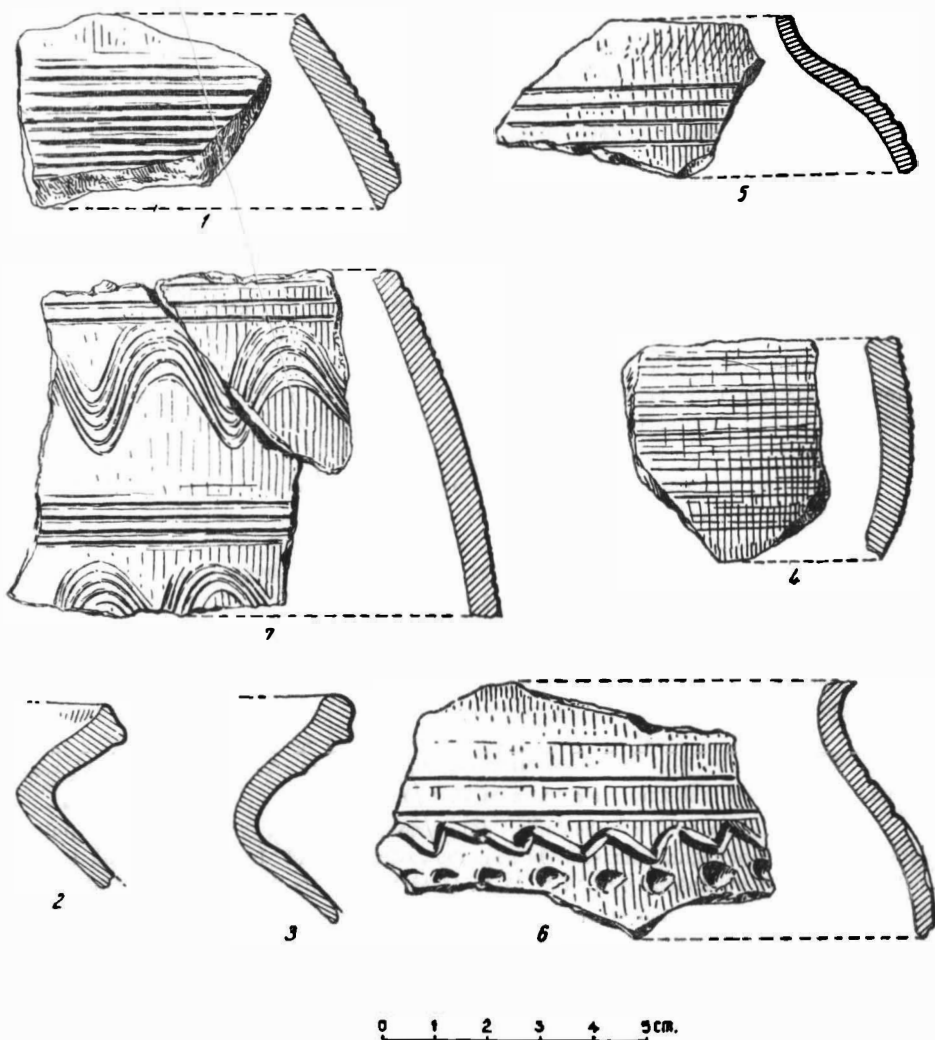


Fig. 4. — Fragmente ceramice din epoca feudală timpurie: 1 — *Moldova Veche*; 2–3, 5 — *Insula Banului*; 4, 6 — *Coronini*; 7 — *insula Decebal* de la *Moldova Veche*.

profilul marginilor vaselor. Astfel, în timp ce buzele vaselor din secolele IX–X sînt mai îngroșate și răsfrînte în afară prin răsucire bruscă, marginea vaselor din secolele XI–XII este mai înaltă și plîniată ușor (fig. 4/2,3). În plus, la ultimele, de cele mai multe ori buzele sînt prevăzute pe marginea lor exterioară cu cîte o șanțuire orizontală (fig. 4/2,3).

Prin factura ei (formă, tehnică, decor), ceramica feudală timpurie din secolele IX—X din zona Baziaș—Porțile de Fier se aseamănă cu ceramica nisipoasă din cadrul culturii Dridu, fără însă a se identifica cu aceasta. Aici este locul să se sublinieze că în nici una din așezările feudale timpurii din zona cercetată nu a apărut și ceramică cenușie, asemănătoare aceleia atât de des întâlnită în așezările de tip Dridu din regiunile de la Dunărea de jos.

Viețuirea feudală timpurie în epoca ei de sfârșit (secolele XII—XIII) s-a desfășurat cu multă intensitate și înăuntrul unor fortificații din piatră ca acelea de la Coronini și de pe Insula Banului.

Din păcate, lipsa unor săpături în aceste cetăți ne împiedică să emitem vreo părere asupra datei când au fost construite. Cert este însă că în interiorul fortificațiilor se constată o puternică viețuire, databilă în secolele XII—XIII.

Dintre cele două cetăți, mai importantă ni se pare aceea de pe Insula Banului. Zidurile ei, groase de 2 m, se păstrează pe o înălțime de pînă la 1,50 m, iar laturile măsoară 30—35 m fiecare. Ea este prevăzută cu patru turnuri, dispuse câte unul în fiecare colț. Poziția sa topografică, la care se adaugă și o mare bogăție de material arheologic, constituie tot atâtea dovezi că cetățuia de pe Insula Banului va fi jucat un mare rol în istoria veche a regiunilor de la Porțile de Fier. Însă despre rolul și importanța ei vom încerca să ne expunem părerea abia după ce se vor efectua săpăturile arheologice.

A reieșit din paginile anterioare că întreaga zonă situată în amonte de gura Cernei (Banatul de sud) a fost locuită din cele mai vechi timpuri. O persistență și o continuare a viețuirii omenești în veacurile orînduirii feudale n-ar mai avea nevoie de o demonstrație specială, avînd în vedere că ne aflăm pe o arteră de vie circulație cum este Dunărea. Vom consemna totuși urme de așezări din secolele XVII—XVIII descoperite în preajma celor actuale (Coramnic, Pojejena și Divici), avînd dreptul să presupunem că actualele vetre de sate de pe malul stîng suprapun, parțial măcar, așezări de cel puțin două—trei secole vechime. O cercetare arheologică atentă va prilejui, fără îndoială, lămurirea deplină a problemei cînd și în ce fel se manifestă viețuirea omenească pe această porțiune din valea Dunării în cursul evului mediu.

Decamdată însă vom sublinia alt aspect, și nu fără importanță, al acestei probleme, și anume pe acela în legătură cu fortificațiile medievale. Într-adevăr, de la vest la est se înșiruie șase asemenea fortificații: Pojejena, Coronini, Drencova, Tri Cule, Orșova și Ada-Kaleh (fig. 1).

În stadiul actual al cunoștințelor noastre nu putem preciza mai nimic despre ruinele din primele patru localități, deoarece lipsesc știrile documentare<sup>27</sup>. Vom sublinia totuși împrejurarea că fortificația de la Coronini (pe dealul Cula, în dreptul stîncii Babagaia) se află chiar în fața cetății sîrbești din secolul al XV-lea de la Golubač, iar prezența cu totul particulară a celor trei turnuri pătrate (fig. 5) dintre satele Tisovița și Svinița ar putea sta în legătură cu sistemul de pază al Dunării. Evident, cercetările viitoare vor furniza lămuririle necesare, în special referitoare la cetatea patrulateră de la Drencova.

Mult mai importantă pentru înțelegerea istoriei Banatului medieval este cetatea veche a Orșovei. Din păcate, ea zace ascunsă sub actuala vamă, în curtea căreia se vede o porțiune din zidul de incintă. Documentar, începuturile cetății se datează în jurul anului 1371, sub

<sup>27</sup> Precizăm că pe malul sîrbesc se găsește dubletul toponimic Pojejena. Desigur, nu poate exista nici o legătură între fortificația de pe malul românesc și împrejurarea că în 1394 Baiazid I trece Dunărea pe la Pojejena în incursiunea care a precedat bătăliei cu Mircea cel Bătrîn de la Rovine (vezi A. A. Boșacov, *Localizarea bătăliei de la Rovine*, în *SMIM*, IV, 1960, p. 391—394).

regele maghiar Ludovic I<sup>28</sup>, deși orașul medieval este cu mult mai vechi<sup>29</sup>. Cetatea Orșovei a jucat un rol de seamă în războaiele antiotomane din secolele XV—XVI. La un moment dat, pe la sfârșitul secolului al XVII-lea, istoria Orșovei se împletește strâns cu aceea a micilor insule Ada-Kaleh.




Fig. 5. — *Svinița, Tricule. Cula nr. 1.*

Situată la circa 4 km în aval de Orșova, insula Ada-Kaleh măsoară 1 750 m lungime și 400—500 m lățime, deținând odinioară o poziție strategică deosebită. Alături de denumirea turcească („Cetatea Insulei”), în diplomația și în cartografia medievală ea mai purta denumiri ca „insula Carolina”, „insula Orșovei”, „Orșova Nouă”, „insula Rușava” etc.<sup>30</sup>.

<sup>28</sup> Vezi *Documenta historiam Valachorum in Hungaria illustrantia*, Budapesta, 1944, p. 239—244.

<sup>29</sup> Cf. relatarea evenimentelor legate de cucerirea maghiară a voievodatului lui Glad din Banat, în Anonymus, *Gesta Hungarorum*, cap. XX—XXVII, în *Scriptores Rerum Hungaricarum*, vol. I, p. 60—69, (apud *Istoria României*, vol. II, 1962, p. 44—45).

<sup>30</sup> Cf. Ali (Mehmet), *Monografia insulei Ada-Kaleh*, ed. a 2-a, T.-Severin, 1937, p. 14 și urm.; cf. și M. Guboglu, *Arhiva insulei Ada-Kaleh și importanța ei*, în *Revista Arhivelor*, V, 1962, 1, p. 117—147.

Ocupată vremelnic la 1390 de Firuz-bei (cuceritorul Vidinului și al Orșovei), insula trece pentru o vreme în stăpânirea despotului srb Stefan Lazarevici, iar după 1417 din nou în aceea a turcilor, pînă cînd Ioan de Hunedoara o cucerește și inițiază aici primele fortificații la mijlocul secolului al XV-lea<sup>31</sup>, azi necunoscute.



Fig. 6. — Virciorova. Mănăstirea Vodița.

Între 1689 și 1739 insula este viu disputată de turci și austrieci. În această perioadă, cînd Banatul este guvernat de generalul Mercy (1718—1734), vechile întărituri de șanțuri și palisade făcute de generalii Heisler și Veterani sînt înlocuite de o puternică fortăreață cu ziduri de cărămidă și piatră, construită după sistemul des folosit în Europa, anume sistemul Vauban.

Cercetările arheologice vor prilejui o verificare substanțială a datelor despre istoria micii insule dunărene.

În încheiere s-ar cuveni să amintim și de faptul că periegheza noastră a cuprins și zona mănăstirii din secolul al XIV-lea de la Vodița, lângă Virciorova (fig. 6). Întrucît deocamdată monumentul în ruine — cunoscut în literatura de specialitate<sup>32</sup> — nu este încă cercetat minuțios pe cale arheologică, ne rezervăm dreptul de a reveni în viitor asupra celei mai vechi clitorii mănăstirești din această parte a țării noastre.

Ca rezultat al acestei periegheze, cele 99 de puncte arheologice vizitate dovedesc folosirea malului Dunării, de-a lungul epocilor istorice, de populațiile ce-și stabiliseră prin aceste părți așezările de scurtă sau mai îndelungată durată.

<sup>31</sup> M. Guboglu, op. cit., p. 118 (unde este citat C. C. Giurescu, *Istoria României*, vol. II.

<sup>32</sup> Cf. V. Drăghiceanu, *Săpăturile de la Vodița, Biserica Sfîntului Nicodim și a lui Litovoi Vodă*, în *BCMI*, XXII, 62, 1929, p. 147—156; vezi și I. Donat, *Fundațiile religioase ale Olteniei*, în *AD*, XV, 1936; XVI, 1937; V. Vătășianu, *Istoria artei feudale în țările române*, I, 1959, p. 140—141.

Limitarea cercetărilor la suprafața din imediata apropiere a țărmului fluviului a făcut posibilă, pentru început, cunoașterea urmelor de locuire dintr-o zonă îngustă. Neextinderea cercetărilor noastre și în zona deluroasă, desigur, nu putea duce și la descoperirea urmelor din epoca paleolitică.

Urmele de locuire din comuna primitivă, din orînduirea sclavagistă și feudală sînt mai răspîndite în lunci și pe terase și, bineînțeles, mai sărace în zonele unde stîncile munților se găsesc chiar în malul Dunării, cum este cazul cu zona dintre Coronini și Dubova. Cele trei insule — Decebal, Ada-Kaleh și Banului — au fost intens locuite în timpul comunei primitive și în epoca feudalismului, dar destul de slab în epoca romană.

Din vremea comunei primitive, o deosebită importanță au așezarea neolitică de la Liubcova și cimitirele tumulare hallstattiene dintre Moldova Veche și Coronini și dintre Ogradena Veche și Orșova.

În lungul acestei zone se pot cita ca fortificații romane sigure cele de la Pojejena și Orșova. Urmele castrelor romane presupuse de unii cercetători ca existînd la Moldova Veche, Liubcova, Svinița, Tisovița și Ogradena Veche nu au fost reperate în perieghiza noastră. De notat că nici așezări romane civile dezvoltate nu s-au constatat în zona dintre Moldova Veche și Orșova.

Fortificațiile feudale din această zonă sînt din secolele XIII—XIV și XVII—XVIII; cele mai multe sînt austriece, și ele s-au suprapus peste unele mai vechi a căror datare urmează să se precizeze. Cetățile austriece au fost construite în timpul luptelor dintre Imperiul turcesc și Imperiul habsburgic pentru stăpînirea trecerii prin Cazane.

Rezultatele cercetărilor din această zonă urmează a fi puse în legătură cu cele ce se vor efectua în zona din interior, spre a se vedea care este raportul dintre așezările de pe țărmul fluviului și cele din zona mai depărtată.

*D. Tudor, Eugen Comșa, Sebastian Morintz,  
Ezspectalus Bujor, Petre Diaconu și Nicolae  
Constanlinescu*

## CERCETĂRILE ARHEOLOGICE DE LA CAZANE

Cercetările făcute de echipa de arheologi în 1961 au dovedit că, începând cu neoliticul timpuriu până astăzi, valea Dunării între Gura Văii și Baziaș, prin bogăția ei, l-a atras continuu pe om, fără ca în tot lungul zonei viitorului lac de acumulare, pe amândouă malurile, să se fi descoperit vreo dovadă de viață și de muncă omenească mai veche<sup>1</sup>. Dar descoperirile anterioare făcute în peșterile oltene, bănățene și sârbești alcătuiau un indiciu că absența omului paleolitic din această zonă nu putea să reprezinte altceva decât o lipsă a cercetărilor arheologice. Pentru acest considerent, conducerea Institutului de arheologie a trasat secției paleolitice sarcina de a lămurii această problemă<sup>2</sup>.

Activitatea noastră s-a axat în masivul calcaros Ciucarul Marc, cuprins între Dubova și Plavișevița. În acest masiv, în afară de peșterile Ponicova și Veterani (Moavăț), semnalate în literatura mai veche, prima, pentru frumusețile ei naturale și a doua pentru rolul strategic pe care l-a jucat în luptele turco-austriece, cercetările noastre au dus la descoperirea altor peșteri, cum sînt : cea de la Salitraru, Gaura lui Călăfir și a lui Climente, în care s-au aflat fragmente ceramice începînd din neolitic. O atență cercetare a arătat că și peștera Ponicova a fost cunoscută de omul postpaleolitic și, cu foarte multă probabilitate, de către omul paleolitic, avînd în vedere descoperirea resturilor fosile de urs de peșteră. Cum însă aceste peșteri sînt situate la o altitudine care le va feri de creșterea apelor, s-au executat două sondaje : unul în peștera lui Maovăț și altul într-un adăpost sub stîncă, numit Cuina Turcului, care vor fi afectate de creșterea apelor.

*Peștera lui Maovăț.* Este situată în dreptul km 19 de la Orșova spre Moldova Nouă, fiind cunoscută în literatură sub numele de Peștera Veterani. Noi o numim ca și localnicii, Peștera lui Maovăț, după numele căpitanului de grăniceri Maovăț din Svinița, care a rezistat eroic împotriva turcilor în luptele din 1788. Întrucît patul viu al peșterii nu a fost atins, vom prezenta rezultatele în ordinea descoperirii lor.

Primul strat de locuire străpuns este din secolele XVII—XVIII, reprezentat prin arme, unelte, ceramică și monede. Al doilea strat, aparținînd secolelor XIV—XVI, este documentat prin ceramică și monede ungurești de la Carol Robert, Ladislau al V-lea, Matei Corvin, Vladislav al II-lea și o monedă turcească de la Murad al II-lea. Al treilea strat, cel roman, este reprezentat de ceramica din secolele II—IV, cărămizi, vetre de foc, cenușă, cărbune și vîrfuri de

<sup>1</sup> Vezi articolul *Cercetări arheologice în zona viitorului lac de acumulare al hidrocentralei „Porțile de Fier”*, în revista de față, p. 395.

<sup>2</sup> În colaborare cu Muzeul „Porțile de Fier” Turaa Severin și Muzeul Olteniei

*pilum*. Două monede, una de la Aurelian (270–275) și alta de la Teodosius I (379–395), ne permit o mai bună încadrare cronologică a ceramicii romane provinciale din această zonă.

Ceramică destul de puțină s-a găsit și din cele două epoci ale fierului. Într-un strat subțire este prezentă și cultura Coțofeni. Au fost găsite și câteva fragmente ceramice aparținând culturii Vučedol.



Fig. 1. — *Cuina Turcului*: 1–2 — vîrfuri microlitice relușate abrupt pe ambele părți; 3 — semilună microlitică; 4, 5, 9 — gratoare; 6, strîpungător; 7–8 — vîrfuri aziliene.

De la adîncimea de 1,50 m se conturează existența unui nivel Vinča-Turdaș, reprezentat prin material ceramic, litic, vetre de foc, oase de animale domestice și sălbatice, de pești și valve de scoici.

Ultimul nivel de cultură Criș, cel mai bine conturat, este atestat prin material litic, vetre de foc, oase de pește și de animale, cochilii de scoici și de melci.

*Cuina Turcului*. Situată între Moara Dracului și Proluca Turcului, la km 20 pe șoseaua Orșova–Moldova Nouă, *Cuina Turcului* (cuina = bucătărie) este un uriaș adăpost sub stîncă. Așezat pe țărmul Dunării pescose, lipsit de curenți și scăldat o bună parte din zi de razele soarelui, acest adăpost natural, folosit și astăzi de călători și păstori cu turmele lor, a atras pe om din clipa în care nu a mai fost supus inundațiilor Dunării.

La baza depunerilor, săpăturile noastre au străbătut două faze de sfîrșit, epipaleolitice, necunoscute încă pe teritoriul patriei noastre, avînd caracteristici deosebite față de cele ce cunoaștem în jur, fapt care ne-a determinat să le atribuim unei culturi noi „cultura clisureană”, cu două etape de dezvoltare: clisureanul inferior și superior. Clisureanul superior are strînse legături cu azilianul din Peștera Hoților de la Băile Herculane, reprezentînd, totuși, un facies local mai dezvoltat. Este vorba de cete de pescari și de vînători poposiți aici din părțile Mediteranei, de unde au adus, spre a le folosi ca podoabe, unele cochilii de melci marini, *Dentalium*, *Cerithium* și *Ciclopenuritea*, specii mediteraneene care pot să se găsească și ca fosile în țara noastră. Starea lor de fosilizare fiind la fel cu cea a lui *Lythoglyphus Naticoides*, specie de apă dulce care trăiește în Dunăre, folosită și ea ca podoabă, dovedește



că speciile marine descoperite la Cuina Turcului și, ca atare, cele de la Băile Herculane sînt mediteraneene<sup>3</sup>. Epipaleoliticii clisurenii nu cunoșteau ceramica; ei foloseau numai unelte de piatră cioplită, în majoritate microlite.

Deosebiriile dintre cele două etape epipaleolitice par a nu fi prea mari, totuși notăm proporția mare a răzușelor, între care unele înalte, din clisureanul inferior față de proporția lor cu totul redusă din clisureanul superior, frecvența mult mai mare a semilunelor microlitice în clisureanul inferior și numărul mai mare al lamelor de briceag din clisureanul superior, în care apar ca noulă și unele virfuri, probabil sfredele, lame trunchiate și o formă triunghiulară.

Și aici, ca și la Băile Herculane, pe lângă rare oase de animale sălbatice vîinate, de obicei de talie mică, au apărut și dinți aparținînd unui rumegător de talia caprei sau oii, descoperire care va pune din nou problema insolubilă a prezenței oii sau caprei domestice sau sălbatice în această vreme pînă la descoperirea unor resturi scheletice mai caracteristice.

Important de semnalat este descoperirea, pentru prima oară la noi în țară, a unor resturi fosile umane în amîndouă etapele de dezvoltare ale epipaleoliticului de aici.

Stratul de cultură care se suprapune celor două niveluri epipaleolitice, după un steril subțire, este cel de tipul Criș-Starcevo. Acesta se prezintă cu trei niveluri de locuire, care ating maximum de grosime de 2,50 m. În toate nivelurile Criș au fost dezvelite vetre de foc: unele de caracter temporar, altele special amenajate cu bolovani de piatră în jur. Ele conțin multă cenușă, cărbune și arsură. Au fost găsite și două gropi, dintre care una în trepte.

Nivelele 1 și 2 conțin numai ceramică Criș-Starcevo, pe cînd nivelul al treilea este amestecat în partea lui superioară cu ceramică Turdaș — Tisa.

Ca și în alte așezări aparținînd acestei culturi, ceramica este de mai multe categorii. O primă categorie e reprezentată prin vase de factură mai primitivă, cu sau fără ornament, din pastă avînd ca degresant nisip, pietricele și mai ales pleavă, fiind apoi date cu barbotină.

O altă categorie este compusă din ceramică mai fină, cu pereții subțiri și cu tendință spre forme mici. Ceramica de tip Criș din toate nivelurile este ornamentată cu motive caracteristice acestei culturi. Un ornament deosebit este șirul de găurele de sub buza unor vase, executat în pasta crudă, ornament ce se întîlnește în ambele categorii de ceramică. Ceramica, pictată cu negru pe fondul vasului, este prezentă și în nivelul al doilea din această așezare. Pictura este realizată în benzi mai late sau mai înguste, în spirală largă sau rețea. Tot în această categorie intră și ceramica pictată în nuanțe de roșu pe întreaga suprafață interioară sau exterioară a vasului.

Industria pietrei a oferit un material bogat și surprinzător. În primul nivel a apărut trapezul. Urmărindu-se poziția lui stratigrafică, s-a constatat că trapezul se găsește la baza acestui nivel, ceea ce ar putea presupune o conviețuire a unor neolitici aceramici cu noii veniți, purtători al culturii Criș. De asemenea s-au găsit cîteva dăltițe și multe topoare de piatră șlefuită, plate.

Industria osului este reprezentată prin unelte și podoabe, ca undițe lucrate din colți de mistreț, unelte de olărit, străpungătoare. Ca obiecte de podoabă s-au găsit mărgelile de os, cîteva prezentînd urme de culoare roșie, un nasture și un fragment de inel. Au fost găsite și podoabe din cochilii de melci găurite, din specii locale sau mediteraneene<sup>4</sup>. Pentru pictarea ceramicii se folosea ocră roșu și grafitul, care au fost găsite în așezare. Un fragment dintr-o mîsuță cu patru piciorușe, cunoscută acestei culturi, și altul dintr-o figurină de lut ars dovedesc preocupările lor de cult. În nivelul al treilea a fost găsită și o sulă de aramă în patru muchii, de dimensiuni mici.

<sup>3</sup> Identificare prof. V. Grossu.

<sup>4</sup> Identificare prof. V. Grossu.

Deasupra stratului de cultură Criș se află un strat necompact Coțofeni. Materialul este amestecat cu elemente aparținând culturilor din nivelurile de mai jos Vinča-Turdaș și cu cele din straturile superioare, aparținând secolului al IV-lea și chiar secolelor X—XIII.

Cultura Coțofeni este reprezentată prin vetre de foc, cenușă, arsură și ceramică cu pastă, forme și ornament caracteristice acestei culturi. Nu s-au găsit topoare, în schimb s-au găsit:




Fig. 2. — 1 — ulciță romană găsită în peștera Maovăț; 2—3 — fragmente ceramice Coțofeni; 4 — fragment ceramic Tisa; 5—7 — vase Criș; 8 — fragment ceramic Criș; 9 — topor Criș; 10 — uncăltă de os.

mai multe dopuri provenite de la îngăurirea lor. Uneltele de cremene sînt destul de numeroase; amintim un vîrf de săgeată și o sulă de aramă în patru muchii, ascuțită la un capăt și aplatazată la celălalt. Nu lipsesc nici oasele de animale, de pești, scoicile și melcii.

Într-un strat subțire și discontinuu s-au găsit materiale ceramice din vremea romană tîrzie, de tradiția Latène-ului dacic, datat prin monede de la Alexandru Sever (222—235) și de la Anastasios I (491—518), dovedind și o influență bizantină în această regiune. O cata-

ramă de bronz, o fibulă de fier și multă arsură, cenușă, oase de animale, scoici și melci completează acest strat. Într-o depunere subțire și slab reprezentată au fost găsite materiale ceramice aparținând secolelor X—XI, deasupra căreia a fost surprins un strat aparținând secolelor XII—XIII, cu ceramică și monedă bizantină schifată de la Alexios al III-lea Comnenul (1195—1203)<sup>5</sup>. Ultimul strat de cultură de la suprafață aparține stăpînirii turco-austriece și este amestecat cu cioburi mai vechi, monede, vetre de foc, oase de animale, pești, scoici și melci.

Sondajele din peștera lui Maovăț și de sub potcapina de la Cuina Turcului alcătuiesc astăzi puternice jaloane stratigrafice pentru cunoașterea dezvoltării societății omenești în acest colț de țară pe o perioadă de circa 10 000 de ani.

*G. S. Nicolăescu-Plopșor, M. Davidescu,  
St. Roman și V. Boronean!*

---

<sup>5</sup> Identificarea monedelor a fost făcută de Octavian Iliescu de la Cabinetul numismatic al Academiei R.P.R.

## CERCETAREA ARHEOLOGICĂ A SATULUI MEDIEVAL BRITANIC

De mai bine de un deceniu, în domeniul arheologiei britanice și-a făcut apariția o problemă considerată a fi de mare importanță, și anume aceea a vechiului sat medieval englez. Mai mult, pentru a se sublinia importanța și pe tărîmul organizatoric, activitatea în această privință cade aproape total<sup>1</sup> în sarcina așa-numitului DMVRG (*The Deserted Medieval Village Research Group*).

Socotim util să prezentăm specialiștilor de la noi, pe scurt, preocupările colegilor din Marea Britanie, în ciuda faptului că am luat cunoștință destul de târziu de intențiile și de rezultatele obținute<sup>2</sup>.

Înființat în 1952, DMVRG întrunește arheologi, istorici, geografi, arhitecți, specialiști în istorie economică și alții, interesați în cunoașterea și aprofundarea diferitelor aspecte legate de existența satelor medievale engleze, *dispărute* însă cu timpul. Cu alte cuvinte, atenția DMVRG se îndreaptă exclusiv către ceea ce noi numim *siliștii medievale*. Conducerea curentă a grupului este încredințată celor trei *officers*, și anume: G. C. Dunning (președinte), prof. H. C. Darby de la University College — Londra (vicepreședinte) și J. G. Hurst (secretar), primul și ultimul de la *Inspectorate of Ancient Monuments — Ministry of Works*. Alături de cei menționați mai sus, din grup fac parte 25 de membri (reprezentanți ai universităților engleze și străine, ai diferitelor muzee, ca British Museum, Pitt Rivers Museum — Oxford, National Museum — Copenhaga etc.). *Ex officio* participă la DMVRG și W. F. Grimes, director al Institutului de arheologie, în calitatea de reprezentant al cunoscutului for de specialitate englez care este *The Council for British Archaeology*<sup>3</sup>.

Direcțiile de acțiune ale DMVRG sînt patru, și anume: 1) săpături; 2) cercetări de teren (*Fieldworks*), la care iau parte și anumiți corespondenți voluntari locali; 3) studii documentare de arhivă și 4) publicații.

<sup>1</sup> Cum se întîmplă și în alte țări din Occident, diferite societăți arheologice neoficiale execută investigații și săpături arheologice. În Anglia, de pildă, putem cita: *Dorset Natural History and Archaeological Society*, *Nottingham Archaeological Society* at *Keighton*, *Sedbergh Archaeological Society* ș.a.

<sup>2</sup> Documentarea noastră o datorăm bunăvoinței d-lui J. G. Hurst, care ne-a pus la îndemnă rapoartele anuale DMVRG (1953—1961), fapt pentru care îi exprimăm și aici întreaga noastră recunoștință.

<sup>3</sup> Informațiile noastre se opresc la anul 1961.

1. Săpăturile se realizează de obicei în cursul lunilor de vară, în iunie—iulie, ceea ce se explică și prin faptul că la ele iau parte mulți studenți aflați în vacanță. Din documentația existentă rezultă că se urmărește chiar o tematică specială, ca : perioada normandă, tipurile de construcții rurale, ceramica medievală, structura economică a satului etc. Obiectivele sînt alese în prealabil din lista anuală întocmită de membrii grupului <sup>4</sup>, iar cercetarea arheologică propriu-zisă se concentrează în câteva localități. Astfel, printre altele, s-au cercetat arheologic vechile sate engleze de la *Wythemail-Northamptonshire*, datînd din secolul al XIII-lea, *Hangleton-Sussex* (secolele XIII—XIV), iar începînd din 1950 se sapă la *Wharram Percy* (Yorkshire), unde s-au înregistrat importante vestigii din secolele XII—XV <sup>5</sup>. Alte zeci de săpături se semnaleză în diferite regiuni ale insulelor britanice.

2. Cercetările de teren sînt efectuate cu ajutorul specialiștilor în cartografie, precum și cu fotografii aeriene (verticale și oblice) executate, la cerere, de către RAF-ul britanic. Propunerile corespondenților locali sînt analizate de către conducerea DMVRG, care decide operativ. O mare atenție se dă *salvărilor* (*Threatened Sites*), adică acolo unde intervin lucrări sau construcții care afectează vetrele fostelor sate. De exemplu, în 1961, DMVRG s-a pronunțat asupra includerii în lista obiectivelor arheologice a 21 de așezări (comparativ cu 15 în 1960 și 25 în 1959).

3. Cercetarea arhivelor documentare comportă o muncă specializată în diplomația medievală, ca și accesul la *Public Record Office*. Pînă în 1961 numărul satelor medievale ilustrate documentar se apropia de cifra 2 000, repartitia teritorială îmbrăcînd aproape întreaga Anglie. Sarcina întocmirii acestui dificil repertoriu este încredințată profesorului Maurice W. Beresford.

4. Difuzarea rezultatelor se face printr-un raport anual, tras la rotaprint într-un format special (circa 16—20 de pagini, care echivalează cu aproximativ 2 coli editoriale). De asemenea, rezultatele sînt publicate în diverse publicații de specialitate, ca *Archaeological Newsletter*, *Geographical Journal* ș.a. În mod curent au loc și *lecturi* speciale, prezentate în diferite societăți arheologice, geografice, istorice, atît de numeroase în Marea Britanie.

În încheiere se poate afirma că activitatea în acest domeniu al orînduirii feudale, ca metodă și organizare, se prezintă în Anglia sub un aspect interesant, obținîndu-se rezultate remarcabile pe linia cercetării așezărilor rurale dispărute în cursul evului mediu.

N. Constantinescu

<sup>4</sup> Listele DMVRG cuprind sute de puncte susceptibile de a fi explorate arheologic. Clasificarea se bazează pe anumite criterii, între care se numără și acela al gradului în care obiectivul respectiv este ilustrat documentar-istoric; cf. lucrarea prof. M. W. Beresford, *The Lost Villages of England*, Lutterworth Press, 1954; cf. și M. W. Beresford and J. G. Hurst, *Introduction to a First List of Deserted Village Sites in Berkshire*, extras din „*The Berkshire Archaeological Journal*”, vol. 60 (1962), p. 92—97.

<sup>5</sup> Săpături conduse în ultimul timp de J. G. Hurst și M. W. Beresford.



## PRESCURTĂRI FOLOSITE MAI DES ÎN REVISTĂ

- ActaArch-Buda-  
pesta** — *Acta Archaeologica*, Budapesta.
- AÉ** — *Archaeologiai Értesítő*.
- AEM** — *Archaeologisch-Epigraphische Mitteilungen aus Oesterreich*, 1877–1897.
- AISC** — *Anuarul Institutului de studii clasice*, Cluj, I–V, 1928–1948.
- AO** — *Arhivele Oltenei*, Craiova, I–XIX, 1922–1948.
- AnD** — *Analele Dobrogei*, I–XII, 1920–1938.
- ArchHung** — *Archaeologia Hungarica*. A Magyar Nemzeti Múzeum Régészeti Kiadványai. *Acta Archaeologica Musei Nationalis Hungarici*.
- ARMSI** — *Academia Română. Memoriile Secției istorice*, seria a II-a, 1886/1887–1916/1919, seria a III-a, 1922/1923 – 1944/1945.
- BCMI** — *Buletinul Comisiunii monumentelor istorice*, I–XXXVIII, București, 1908–1945.
- BSNR** — *Buletinul Societății numismatice române*, București, I–XLI, 1904–1947.
- CIL** — *Corpus inscriptionum latinarum*.
- Dacia** — *Dacia, recherches et découvertes archéologiques en Roumanie*, București, I–XII, 1924–1947; N.S., I, 1957; II, 1958; III, 1959; IV, 1960; V, 1962; VI, 1963; VII, 1964.
- DissPann** — *Dissertationes Pannonicae*.
- DolgCluj** — *Dolgozatok – Travaux de la section numismatique et archéologique du Musée National de Transylvanie*, Cluj, I–X, 1910–1919.
- Ebert,RL** — *M. Ebert, Reallexikon der Vorgeschichte*.
- ED** — *Ephemeris Dacoromana*, București – Roma, I–X, 1923–1945.
- ILS** — *Dessau, Inscriptiones Latinae selectae*.
- Izvestiia-Institut** — *Izvestiia -- Bulletin de l'Institut Archéologique Bulgare*.
- JDI** — *Jahrbuch des Deutschen Archäologischen Instituts*.
- KS** — *Краткие сообщения Института истории материальной культуры Академии Наук СССР*.
- Materiale** — *Materiale arheologice privind istoria veche a R.P.R.*, vol. I (1953); *Materiale și cercetări arheologice*, vol. II (1956); vol. III (1957); vol. IV (1957); vol. V (1959); vol. VI (1959); vol. VII (1960); vol. VIII (1962).

- MIA* — *Материалы и исследования по археологии СССР*
- MIA—Chişinău* — *Материалы и исследования по археологии юго-запада СССР и Румынской Народной Республики*
- PMMB* — *Publicațiile Muzeului Municipiului București, I—II, 1934—1936.*
- PrzegArch* — *Przegląd Archeologiczny.*
- RA* — *Revue Archéologique.*
- RE* — *Pauly—Wissowa, Real-Encyklopädie der classischen Altertumswissenschaft.*
- Repertorium* — *M. Roska, Erdély régészeti repertoriuma, I, Cluj, 1942.*
- SA* — *Советская археология.*
- SCIV* — *Studii și cercetări de istorie veche, București.*
- SCN* — *Studii și cercetări de numismatică, București.*
- SCȘCluj* — *Studii și cercetări științifice, Cluj.*
- SCȘIași* — *Studii și cercetări științifice, Iași.*
- SlovArch* — *Slovenska Archeologia.*
- SMIM* — *Studii și materiale de istorie medie.*





## LUCRĂRI APĂRUTE ÎN EDITURA ACADEMIEI R.P.R.

- \* \* \* **Istoria României**, vol. I, 1960, 891 p., cu 190 fig. + 16 pl., 45 lei; vol. II, 1962, 1 159 p. + 20 pl., 45 lei; vol. III, 1964, 1 259 p. + 11 pl., 45 lei; vol. IV., 1964, 863 p. + 16 pl., 45 lei.
- \* \* \* **Din istoria Transilvaniei**, vol. I, ed. a 3-a, 356 p. + 15 pl.; vol. II, ed. a 2-a, 552 p. + 1 pl., banderolate, 65,60 lei.
- K. MARX, **Insemnări despre români (manuserise inedite)**, publicate de A. Oțetea și S. Schwann, 186 p. + 4 pl., 16 lei.
- N. BĂLCESCU, **Opere IV, Corespondență, scrisori, memorii, adrese. Documente. Note și materiale**, ediție critică de G. Zane. Cu reproduceri după manuserise și stampe 1964, 659 p., 36 lei.
- \* \* \* **Destrămarea monarhiei austro-ungare, 1900—1918. Comunicări prezentate la Conferința istoricilor din 4—9 mai 1964 de la Budapesta**, sub red. acad. C. Daicoviciu și prof. M. Constantinescu, 1964, 263 p., 9,25 lei.
- C. DAICOVICIU, E. PETROVICIU, GH. ȘTEFAN, **La formation du peuple roumain et de sa langue**, „Bibliotheca Historica Romaniae”, 1, 1963, 67 p. + 1 pl., 3,25 lei (a apărut și în limba germană).
- ION POPESCU-PUJURI, GHEORGHE ZAHARIA, N. GOLDBERGER, N. N. CONSTANTINESCU, N. COPOIU, **La Roumanie pendant la deuxième guerre mondiale**, „Bibliotheca Historica Romaniae”, 2, 1964, 143 p., 5,25 lei (a apărut și în limba rusă).
- EMIL CONDURACHI, **L'archéologie roumaine au XX<sup>e</sup> siècle**, „Bibliotheca Historica Romaniae” 3, 1963, 104 p. + 18 pl., 7,25 lei (a apărut și în limba engleză).
- A. PETRIC, GH. TUȚUI, **L'instauration et la consolidation du régime démocratique populaire en Roumanie**, „Bibliotheca Historica Romaniae” 4, 1964, 139 p., 5,25 lei (a apărut și în limba rusă).
- VASILE MACIU, ȘT. PASCU, DAN BERINDEI, MIRON CONSTANTINESCU, V. LIVEANU, P. P. PANAITESCU, **Introduction à l'histoire roumaine jusqu'en 1918**, „Bibliotheca Historica Romaniae” 5, 1964, 99 p., 3,75 lei (a apărut și în limba engleză).
- GH. ZANE, **Le mouvement révolutionnaire de 1840. Prélude de la révolution roumaine de 1848**, „Bibliotheca Historica Romaniae” 6, 1964, 107 p., 4 lei.
- ȘTEFAN PASCU, **La révolte populaire de Transylvanie des années 1437—1438**, „Bibliotheca Historica Romaniae”, 7, 1964, 111 p., 4,50 lei (a apărut și în limba germană).
- \* \* \* **Izvoare privind istoria României**, sub redacția lui Gh. Ștefan, 792 p., 27 lei.
- \* \* \* **Arheologia Moldovei**, vol. II—III, 1964, 530 p., 65 lei.
- D. BERCIU, **Contribuții la problemele neolitului în România în lumina ultimelor cercetări**, 1961, 569 p., 80 lei.
- VLADIMIR DUMITRESCU, **Necropola de incinerare din epoca bronzului la Cirna**, 1961, 386 p. + CLXIII pl., 89 lei.
- FLOREA BOBU FLORESCU, **Monumentul de la Adamklissi — Tropaeum Traiani**, ediția a 2-a, 1961, 748 p. + 7 pl., 75 lei.
- IORGU STOIAN, **Tomitana, Contribuții epigrafice la istoria cetății Tomis**, 1962, 384 p., 48,60 lei.
- MIRCEA D. MATEI, **Contribuții arheologice la istoria orașului Suceava**, 1963, 184 p. + 1 pl., 17,30 lei.

SCIV, tomul 16, nr. 2, p. 211—416, București, 1965.

43828

Lei 15