

9
F. Isaac
Surv. de Istorie

STUDII ȘI CERCETĂRI DE ISTORIE VECHĂ

3

TOMUL 16

1965

162

EDITURA ACADEMIEI REPUBLICII SOCIALISTE ROMÂNIA

COMITETUL DE REDACȚIE

Acad. EM. CONDURACHI, *redactor responsabil*; D. BERCIU, MARIA COMȘA, acad. C. DAICOVICIU, VLADIMIR DUMITRESCU, MIRCEA D. MATEI, BUCUR MITREA, I. NESTOR, membru corespondent al Academiei R. S. România, C. S. NICOLĂESCU-PLOPȘOR, membru corespondent al Academiei R. S. România, M. PETRESCU-DÎMBOVIȚA, D. M. PIPPIDI, membru corespondent al Academiei R. S. România, DORIN POPESCU, GH. ȘTEFAN, membru corespondent al Academiei R. S. România, *membri*; ANA MATROSENCO, *secretar de redacție*.

Prețul unui abonament anual este de 60 lei.

În țară abonamentele se fac la oficiile poștale, agențiile poștale, factorii poștali și difuzorii voluntari din întreprinderi și instituții.

Orice comandă din străinătate (numere izolate sau abonamente) se face prin :

CARTIMEX

Căsuța poștală 134-135

București

R. S. ROMÂNIA

sau prin reprezentanții săi din străinătate.

Manuscrisele, cărțile și revistele pentru schimb, precum și orice corespondență se vor trimite Comitetului de redacție pe adresa : str. I. C. Frimu, nr. 11, București.

APARE DE 4 ORI PE AN

STUDII ȘI CERCETĂRI DE ISTORIE VECHĂ

D 89

Tomul 16, nr. 3

1965

S U M A R

STUDII

Pag.

ION NESTOR, Cu privire la dezvoltarea cercetării istoriei comunei primitive în România	421
MARIA BITIRI, Considerații asupra prezenței unor forme de unelte bifaciale în așezările paleolitice din România	431
EUGENIA ZAHARIA și SEBASTIAN MORINTZ, Cercetarea Hallstattului timpuriu în România	451
EUGEN STOICOVICI, Contribuții la cunoașterea structurii și a compoziției bronzurilor hallstattiene din România	463
DINU THEODORESCU, Date noi în legătură cu pătrunderea stilului doric la Histria	481
N. VLASA, O pătrundere din vest a dacilor pe teritoriul fostei provincii Dacia, în secolul al IV-lea c.n.	501
IORGU STOIAN, Cultul Dioscurilor și triburile tomitane. În lumina unui monument de curînd publicat	519
M. D. MATEI, Probleme de cultură orășenească în Moldova medievală	533

DISCUȚII ȘI NOTE

EUGEN COMȘA, Considerații cu privire la complexe neolitice din preajma Dunării, în sud-vestul României	545
E. TUDOR, Ceramică aparținînd culturii Cernavoda descoperită la Căscioarele	555
A. ARICESCU, Cazanul scitic de la Castelu	565
FLAMINIU MÎRȚU, O fibulă de tip celtic și o monedă macedoneană cu Antigona Gonatas, descoperite la Cetățeni-Muscel	571
SIMION RAȚĂ, Noi urme scitice lângă Botoșani	575
LIVIU MĂRGHITAN, Morminte din epoca feudală timpurie descoperite la Șeitin	581

CRONICĂ

DORIN POPESCU, Săpăturile arheologice din Republica Socialistă România în anul 1964	587
B. MITREA, Descoperiri recente și mai vechi de monede antice și bizantine în R. S. România	605

RECENZII

LISTA PRESCURTĂRILOR	623
--------------------------------	-----

ÉTUDES ET RECHERCHES D'HISTOIRE ANCIENNE

Tome 16, N° 3

1965

S O M M A I R E

ÉTUDES

	<u>Page.</u>
ION NESTOR, Sur le développement de la recherche concernant la commune primitive en Roumanie	421
MARIA BITIRI, Contributions concernant certaines formes de bifaces dans les établissements paléolithiques de Roumanie	431
EUGENIA ZAHARIA et SEBASTIAN MORINTZ, Le hallstatt ancien en Roumanie	451
EUGEN STOICOVICI, Contributions à la connaissance de la structure et de la composition des bronzes hallstattiens de Roumanie	463
DINU THEODORESCU, Nouvelles données portant sur la pénétration de l'ordre dorique à Histria	481
N. VLASSA, Une pénétration de l'ouest des Daces sur le territoire de l'ancienne province de Dacie, au IV ^e s. de n.è.	501
IORGU STOIAN, Le culte des Dioscures et les tribus tomitaines	519
M. D. MATEI, Problèmes de culture urbaine en Moldavie médiévale	533

DISCUSSIONS ET NOTES

EUGEN COMȘA, Considérations concernant les complexes néolithiques le long du Danube, dans le sud-ouest de Roumanie	545
ERSILIA TUDOR, Céramique appartenant à la civilisation de Cernavoda découverte à Căscioarele.	555
A. ARICESCU, Le chaudron scythique de Castelu	565
FLAMINIU MÎRȚU, Fibule de type celtique et une monnaie macédonienne d'Antigone Gonatas, découvertes à Cetățeni-Muscel	571
SIMION RAȚĂ, Nouveaux vestiges scythiques près de Botoșani	575
LIVIU MĂRGHITAN, Tombes de l'époque féodale tardive découvertes à Șeitin.	581

CHRONIQUE

DORIN POPESCU, Fouilles archéologiques dans la République Socialiste de Roumanie en 1964	587
B. MITREA, Découvertes récentes et plus anciennes de monnaies antiques et byzantines dans la République Socialiste de Roumanie	605

COMPTE RENDUS

LISTE DES ABRÉVIATIONS UTILISÉES DANS LA REVUE	629
--	-----

ТРУДЫ И ИССЛЕДОВАНИЯ ПО ДРЕВНЕЙ ИСТОРИИ

Том 16, н° 3

1965

СО Д Е Р Ж А Н И Е

СТАТЬИ

	<u>стр.</u>
ИОН НЕСТОР, О развитии исследований истории первобытного общества в Румынии	421
МАРИЯ БИТИРИ, К вопросу о некоторых формах двусторонне обработанных орудий в палеолитических поселениях в Румынии	431
ЕУДЖЕНИЯ ЗАХАРИЯ и СЕБАСТЬЯН МОРИНЦ, Ранний гальштатт в Румынии	451
Е. СТОЙКОВИЧ, К вопросу изучения структуры и состава бронзовых предметов гальштаттской эпохи в Румынии	463
ДИНУ ТЕОДОРЕСКУ, Новые данные в связи с проникновением дорического ордена в Истрию	481
Н. ВЛАССА, Проникновение с запада дакийцев на территорию бывшей провинции Дакии в IV в. н. э.	501
ИОРГУ СТОЯН, Культ Диоскуров и племена из Томиса	519
М. Д. МАТЕЙ, Некоторые вопросы городской культуры в феодальной Молдове	533

ДИСКУССИИ И ЗАМЕТКИ

ЕУДЖЕН КОМША, Относительно неолитических комплексов на берегу Дуная в юго-западной части Румынии	545
ЭРСИЛИЯ ТУДОР, Керамика, принадлежащая культуре Чернавода, найденная в Кэсчиоареле	555
А. АРИЧЕСКУ, Скифский котел из Кастелу	565
ФЛАМИНИУ МЫРЦУ, Фибула кельтского типа и македонская монета с изображением Антигона Гонатаса, найденные в Четэпени-Мусчел	571
С. РАЦЭ, Новые скифские следы около города Ботошань	575
Л. МЭРГИТАН, Погребения раннефеодальной эпохи, открытые в Шейтине	581

ХРОНИКА

ДОРИН ПОПЕСКУ, Археологические раскопки в Социалистической Республике Румынии	587
Б. МИТРЯ, Новые и более давние находки античных и вивантийских монет в Социалистической Республике Румынии	605

РЕЦЕНЗИИ

ИНСОК СОКРАЩЕНИЙ, использованных в журнале	623
--	-----

11
21

•

•

•

CU PRIVIRE LA DEZVOLTAREA CERCETĂRII ISTORIEI COMUNEI PRIMITIVE ÎN ROMÂNIA *

În cele ce urmează nu se urmărește a se prezenta, nici măcar în cea mai sumară formă, un istoric pragmatic al începuturilor și dezvoltării cercetărilor de arheologie și istorie a comunei primitive în România. Un astfel de istoric este desigur necesar și actual — și va trebui elaborat, cu toată informația necesară și în ansamblu, nu numai sub formă de schițe parțiale, cum s-a întâmplat pînă acum. El va trebui de altfel să se integreze într-o istorie generală a arheologiei românești, care lipsește încă la noi. Ni se pare însă pentru moment oportun să atragem atenția asupra necesității de a privi istoria cercetărilor de arheologie preistorică din țara noastră și din punctul de vedere al chipului în care aceste preocupări au fost legate deși s-au integrat în diferitele curente filozofice sau ideologii, care au jalonat evoluția gândirii în societățile europene în aproximativ ultimul veac și jumătate de existență și apoi de transformare revoluționară a lumii capitaliste. În felul acesta se conturează posibilitatea de a urmări măsura, ritmul și orientarea în cuprinsul cărora, și în acest domeniu, istoriografia românească a reflectat dezvoltarea generală a gândirii și investigației științifice.

Nivelul de ansamblu atins de istoriografia românească în ultimele două decade a dus la concretizarea preocupărilor de istorie a istoriografiei în recenta încercare de clasificare pe curente a istoriografiei noastre și în discuțiile privitoare la ea ¹. Pe de altă parte, însăși progresele înregistrate în ultimul timp de arheologia românească — în care problemele fundamentale ale reconstituirii istorice și ale sesizării în adîncime a proceselor social-economice în toată complexitatea lor sînt tot mai frecvent abordate — fac și posibilă și necesară o încercare de genul celei indicate mai sus. Angajîndu-ne însă pe o astfel de cale în aceste rînduri, sîntem obligați să avertizăm că nu poate fi vorba decît de o schiță preliminară, în care ne

* Considerațiile ce urmează au fost prezentate, într-o primă formă, la Sesiunea Academiei R. S. România, ținută cu prilejul aniversării centenarului Muzeului național de antichități, în decembrie 1964.

¹ Șt. Pascu-Eugen Stănescu, în *Studii*, XVII, 1964, 1, p. 133 și urm.

vom strădui să semnalăm mai degrabă modul în care un astfel de studiu poate fi conceput, decît să oferim soluții deplin elaborate. Acestea din urmă nu se vor putea degaja decît în urma unor studii mai aprofundate și în cadrul unei discuții atente. Cu toate acestea, o primă tentativă va ajuta poate la definirea mai exactă — și în perspectiva trecutului — a stadiului și a poziției actuale ale cercetărilor de arheologie și istorie a comunei primitive din țara noastră și totodată eventual și la sesizarea mai precis conturată a unor perspective de viitor.

Se știe că arheologia propriu-zisă (așadar nu istoria artei— antice sau mai noi) s-a constituit ca o disciplină științifică, avînd metode și un obiect proprii, destul de tîrziu în cursul secolului al XIX-lea. Este suficient să amintim că, deși așa-numitul *sistem al celor trei perioade* (piatră — bronz — fier) a fost fundamentat științific între 1828 și 1830, totuși de-abia în 1865 John Lubbock reușește să subîmpartă epoca pietrei în paleolitic și neolitic, în timp ce subîmpărțirile paleoliticului însuși sînt stabilite laborios între 1869 și 1883 de către Gabriel de Mortillet, pentru teritoriul Franței deocamdată. Azilianul, socotit multă vreme a reprezenta perioada mezolitică, a fost descoperit de-abia în 1895 de Eduard Piette. Metoda tipologică este elaborată între 1871 și 1903 de către savanții nordici Hans Hildebrand și Oscar Montelius, primul separînd în 1873 pentru întîia dată, în cuprinsul epocii de fier, cele două perioade principale, Hallstatt și Latène. Pentru a completa acest rapid tablou al conturării metodelor proprii arheologiei (cu toate că împrumutate în genere din alte domenii de cercetare, dar îmbinate aici), nu este nepotrivit a aminti că metoda stratigrafică a fost aplicată pentru întîia dată în mod deliberat în arheologie în 1882, cînd începe colaborarea lui Wilhelm Dörpfeld la săpăturile lui Heinrich Schliemann de la Troia, — pentru a fi apoi dezvoltată, începînd din 1899, de către Arthur Evans, la Knossos în Creta. În sfîrșit, metoda *chorologică* este folosită în arheologie de-abia începînd din jurul anului 1900, mai ales de școala de la Berlin, creată de Gustaf Kossinna.

În ceea ce privește *obiectul* cercetării, este de o deosebită importanță faptul că, — tocmai din cauza întîrzierii marcate de arheologie față de celelalte discipline umanistice, mai ales față de *etnografie* (*Societatea de etnologie* din Paris s-a înființat în 1842, foruri similare luînd naștere cam în același timp și în Anglia și S. U. A.), — arheologia comunei primitive nu a putut să se transforme în *istoria comunei primitive* decît de-abia în decadele dinaintea și de după cel de-al doilea război mondial. De-abia acum se răstoarnă raportul, în favoarea arheologiei, dintre arheologie, ca disciplină principală urmărind reconstituirea *istoriei străvechi* (deci a epocilor iliterate), și *etnografie*, care, pornind de la datele etnografice, încearcă încă pînă în zilele noastre, în anumite cercuri rămase în urmă, să reconstituie singură istoria străveche. Nu putem insista în acest context asupra raporturilor de fond între etnografie și istoria comunei primitive. Este necesar doar a aminti că *metoda comparativă*, — adică în cazul de față, a confruntării datelor etnografice cu cele arheologice, — inițiată prin două lucrări de mare răsunset și răspîndire ale lui John Lubbock ², a fost repede

² *Prehistoric times...*, 1865 și *The origin of civilisation...*, 1870.

lăsată să cadă în desuetudine, pentru a fi reluată în 1930 de Oswald Menghin³ de pe pozițiile învechite ale școlii etnografice „cultural-istorice”. Cu mult înainte însă, etnografia și arheologia marxistă inițiaseră fundamentarea științifică a unei atari metode comparative, pornind de la evoluționismul cu nuanțe materialiste ale lui Charles H. Morgan⁴, evoluționismul străluminat marxist de Fr. Engels în *Originea familiei, a proprietății private și a statului* (1884). Pe baza noilor date etnografice și arheologice metoda a fost adâncită recent de către etnografa marxistă Irmgard Sellnow⁵.

În situația reamintită aici pe scurt, arheologia comunei primitive s-a dezvoltat în cursul secolului al XIX-lea, dar și mult timp după aceea în unele părți, în trena etnografiei (propriu-zis a etnologiei), fiind astfel orientată filozofic de curentele ce au dominat în acest sector.

Or, din acest punct de vedere — și lăsând la o parte în contextul de față efectele ideologice ale dichotomiei practice de Hegel între *istorie* și *preistorie* —, burghezia victorioasă în lupta contra feudalismului, pornește la începutul secolului al XIX-lea pe calea unei ascensiuni, pe care industrializarea și noua expansiune colonialistă i-o prezentau sub mirajul unei curbe armonioase ascendente. Ea înlătură repede, în domeniul etnografiei, scurta reacțiune romantică, de coloratură pronunțat biblico-clericală, pentru care pledaseră mai ales Friedrich Schlegel⁶ și Joseph de Maistre⁷, și se alătură deplin *evoluționismului*, pe care îl denumim astăzi clasic și ale cărui rădăcini filozofice se găsesc în pozitivismul lui Auguste Comte⁸. Victoria răsunătoare a evoluționismului biologic, după apariția în 1859 a lucrării lui Ch. Darwin „*Asupra originii speciilor*”, aplicat curînd în sociologie de Herbert Spencer⁹, ca și ascunderea timorată a gândirii burgheze în fața materialismului dialectic și istoric, fundamentat de K. Marx și Fr. Engels în aceeași perioadă, au determinat predominarea în sectorul istoriei străvechi cu precădere a concepțiilor evoluționismului schematic de nuanță pozitivistă, ne-dialectic și ne-materialist întretesut în multe cazuri cu variabile, dar adesea puternice ecouri romantice.

În cadrul acestei atmosfere generale se înregistrează și în România primele preocupări de arheologie în genere, de arheologie primitivă în special.

Nu știm încă, va fi de cercetat, în ce cadru ideologic pot fi înscrise preocupările anticvarice, de colecționari, manifestate, — după caracterizările din 1871 ale lui Alexandru Odobescu¹⁰ — de „Doi bărbați cu o mare influență politică și administrativă în Țara Românească”, care „au manifestat... gustul lor pentru adunarea de antichități, și fiecare din ei a reușit mai mult sau mai puțin a-și satisface acest nobil gust, formînd colecțiuni private de

³ *Weltgeschichte der Steinzeit*, Viena. 1930.

⁴ *Ancient society* . . . , 1877.

⁵ *Grundprinzipien einer Periodisierung der Urgesellschaft*, Berlin, 1961.

⁶ *Vorlesungen zur Philosophie der Geschichte* (1829), Leipzig.

⁷ *Les soirées de St. Petersbourg* etc., 1821, Paris, 2 vol.

⁸ *Cours de philosophie positive* (1830—1842).

⁹ *Descriptive Sociology* (1873) și *Principles of Sociology* (1879).

¹⁰ Reproduse în *Antichitățile Județului Romani*, Soc. Acad. Rom., București, 1878,

antichități, adunate în mare parte din România. Acești doi bărbați, au fost : Generalul Nicolae Mavros..., celălalt Marele Ban Mihalache Ghica...". Nu mai reproducem analiza și caracterizarea făcute în continuare de Odobescu activității acestor doi „bărbați” și „întrecerii” și „luptei” dintre ei, întru satisfacerea nobilului lor gust arheologic. Este de presupus, ținînd seama de momentul istoric și de poziția de clasă a celor în cauză, că ne găsim în fața unor reflexe romantice și eventual și a unor influențe ale curentului winckelmannian de revalorificare a artei antice greco-romane.

Mult mai important este faptul că în cadrul burgheziei democrat-revoluționare românești întîlnim reflexe imediate ale pozitivismului evoluționist care domina în Occident în domeniul arheologiei primitive. Ele se manifestă, precum este îndeobște știut, întîi în Muntenia, cu Cezar Bolliac pe planul unor preocupări de alură științifică, și cu Dimitrie Papazoglu pe cel al diletantismului neavizat. Caracterizările lui Odobescu, malițioase desigur, dar formulate și cu un indeniabil scrupul de dreptate, merită și de data aceasta a fi reamintite ¹¹ : „De la anul acela (1845) încoace avem a consemna cercetări adesea repetate, dar din nenorocire niciodată bine lămurite, a doi mari amatori de obiecte antice, ale căror nume figurează — adesea cam fără știrea lui Dumnezeu și a adevăratei științe — în rîndul arheologilor români. Zelul și patrioticele lor aspirațiuni, cînd ei exploraș și explicau antichitățile țării, ne autoriză însă a-i numi și chiar a le rezerva partea de laudă ce li se cuvine, ca adunători de obiecte antice. Aceștia sînt — i-ați și ghicit — maiorul Dimitrie Papazoglu și poetul, ziaristul și omul politic Cezar Bolliac, pe care nici țara, nici literatura, nici arheologia României nu pot a-l nesocoti”. Am subliniat noi pronumele la singular pus de Odobescu, pentru a atrage atenția asupra deosebirii pe care acesta ținea totuși să o facă între cei doi „arheologi”.

Nu este acum locul aici de a insista asupra amănuntelor, interesante desigur, ale acestei activități ; ceea ce se impune a fi scos în relief este faptul că ea semnalează alinierea României, prin elementele sale progresiste de la acea dată, în mișcarea europeană (atunci singura în lume) de preocupare cu antichitățile, pe care Bolliac le numește cînd „ante-historice”, cînd „prehistorice”, cînd „ne-historice”, — deși la un moment dat scrie, parcă într-o exclamație indignată, că ele reprezintă totuși *istorie*. Semnificativ, în 1872 și 1873 constatăm că Bolliac îl citează pe John Lubbock !

În ceea ce îl privește pe Al. Odobescu însuși, mai puțin aplecat asupra detaliilor strict arheologice, credem că și pentru el se va putea reconstitui un cadru evoluționist, dar cu marcate nuanțe herderiene — atunci de pildă cînd vorbește despre *reconstituirea datinelor și moravurilor străvechi*.

Cu toată această aliniere, pe care am socotit că trebuie să o semnalăm, nu mai puțin trebuie subliniat și un alt fapt, anume acela că preocupările de arheologie străveche, la care ne-am referit, ca și în genere, de altfel, cele de caracter „arheologic” de orice nuanță, au izvorît în România din tendințe și orientări proprii ale societății românești, că ele au avut în condițiile date o fundamentare *națională*, strîns legate cum au fost de mișcarea

¹¹ Reproduse în Antichitățile județului Romanați, Soc. Acad. Rom., București; 1878 p. 8, sq.

democratică de renaștere națională, care a însoțit frământările revoluționare din 1821 și 1848. Aceasta explică de ce în această perioadă accentul a căzut pe problemele privind originea romană și dacică a poporului român, pe vechimea sa și pe egala sa îndreptățire față de popoarele înconjurătoare sau minoritățile naționale conlocuitoare.

Vor trebui cercetate împrejurările care au determinat manifestarea întârziată în Moldova a preocupărilor de arheologie primitivă — inițiate pe la 1885 în legătură cu așezarea de la Cucuteni, devenită de atunci încoace celebră. De asemenea va trebui analizată foarte atent și nuanțată situația din Transilvania, unde nobilimea și apoi burghezia saxonă și maghiară au concentrat vreme îndelungată preocupările de arheologie, sub diriguirea instituțiilor centrale de la Budapesta și Viena, manifestând și în acest domeniu tendința lor de a reprezenta factorul dominant. În sinul burgheziei progresiste românești din Transilvania, cu orientare luministă și romantico-liberală, concepția romanității noastre pare a fi constituit multă vreme preocuparea principală, dacă nu unică. ¶

Traducerea și publicarea de către Ioan Nădejde, în *Contemporanul* din 1885—1886, a fundamentalei opere a lui Fr. Engels, *Originea familiei...* (de altfel una din primele traduceri făcute, cf. prefața lui Engels la ediția a IV-a din 1891), nu a putut avea, în condițiile date, chiar când în cercurile marxiste precumpăneau preocupările de istorie contemporană, vreo răsfrângere semnificativă asupra concepțiilor curente în clasa burghezo-moșierească.

Accentuarea orientării pozitivist-criticiste, cu marcată nuanță filologico-lingvistică, legată de adîncirea cercetării istoriei naționale, caracterizează activitatea lui Grigore Tocilescu¹², care inițiază înglobarea istoriei comunei primitive în trena *istoriei antice*, prin ruperea ei de etnografie și pe linia pătrunderii tot mai adînc în istoria trecutului preistoric al geto-dacilor. Această direcție se va adînci neconținut, cu Ioan Andrieșescu¹³ și cu Vasile Pârvan însuși¹⁴. În toată această perioadă, greu de analizat din punctul de vedere al preocupărilor prezentului studiu și asupra căreia și noi și alții ne-am aplecat cu unele încercări editate sau inedite, care vor trebui reluate, s-a reflectat și la noi, în ceea ce privește concepțiile filozofice diriguitoare, confuzia rezultată din îndepărtarea tot mai accentuată a etnografiei de arheologie. Ea s-a manifestat în pseudoistorismul școlii etnografice zise a „cercurilor de cultură” — apoi „cultural-istorică” — și în anistorismul celei sociologico-funcționaliste, ambele constituite și dominante în gîndirea burgheză în prima jumătate a secolului al XX-lea. Preocupările de istorie (și lingvistică) indo-europeană, cu accentul pus asupra ramurii tracice a marelui grup indo-european, ramură urmărită înapoi în trecut pînă în epoca neolitică, au constituit, pe arcul descris de activitatea — am spune — a *grupului* Tocilescu-Andrieșescu-Pârvan, un element pozitiv.

¹² Prezent în domeniul care ne preocupă aproape exclusiv prin teza sa publicată în 1880, *Dacia înainte de romani*.

¹³ *Contribuție la Dacia înainte de romani*, Iași, 1912.

¹⁴ *Getica. O protoistorie a Daciei*, (1926), București, AR.M.S.I.

Formați însă cu toții, în esență, ca istorici ai antichității clasice (lucru valabil și pentru Andrieșescu, care nu s-a putut desprinde niciodată de predilecțiile sale „anticizante”), puternic influențați de neokantianismul neopozitivist, ei nu au putut, cu toate unele foarte remarcabile analize și intuiții, să realizeze o concepție coerentă cu privire la conținutul, poziția interdisciplinară și semnificația istoriei comunei primitive. Nici unul nu pare să fi avut nici măcar cele mai efemere preocupări de etnologie sau cît de vagi noțiuni cu privire la materialismul istoric.



Restructurarea pe temeiul materialismului dialectic și istoric a activității istoriografice românești a determinat pentru întia dată o situare a arheologiei și — inseparabil — a istoriei comunei primitive în cadrul unei concepții coerente și al unei cercetări istorice lucide. Avem astfel de-a face nu cu „preistoria” unuia sau altuia dintre popoarele istorice, ci cu istoria de început, străveche, a unei umanități cu destine comune, istorie de început, de-a lungul căreia de-abia se formează — în cadrul unor procese istorice cu desfășurare dialectică (și nu evoluționist-uniformă și rectilinie) și particular-locale în cadrul aceleiași legități istorice — diferitele popoare, printre care și cel român. Cercetarea românească actuală nu mai poate concepe o viață străveche idilică, a unor „popoare” oarecum imanente și aflate, iarăși oarecum întimplător, pe un nivel „înapoiat” de cultură, ci o viață străveche (căreia i se poate spune convențional și prescurtat mai departe și „preistorică”), care a constituit începutul și baza tuturor realizărilor ulterioare ale umanității și a evoluat printr-un proces îndelung, în cursul căruia s-a născut laborios civilizația — societatea civilă — pe baza contradicției. Noi discernem transformarea lentă, în funcție de dezvoltarea forțelor și a relațiilor de producție, a primelor contradicții neantagonice din societatea primitivă, în contradicțiile antagoniste ale societății civile scindate deja în clase sociale. Așadar, nu o istorie quasi-anistorică, în care nu se petrece nimic, decît doar o evoluție imanentă, ci o istorie cu un conținut precis, concret, economic și social, în decursul căreia se nasc de-abia proprietatea privată, familia monogamă și clasele sociale antagoniste.

Aceste adevăruri au devenit fondul gândirii filozofice a lucrătorilor din arheologia sau istoria comunei primitive din țara noastră. Ele nu au fost asimilate și integrate dintr-odată, ci printr-un proces mai lung sau mai scurt, fie de restructurare, fie de formare, în cursul căruia faptele științifice s-au grupat în gândire prin cataliză materialist-dialectică și materialist-istorică. Nici nu se poate spune că acest proces de luminare ideologică a muncii de cercetare în acest domeniu s-a încheiat. O dată cu neconținutul acumulare de noi date științifice în toate domeniile care țin de cunoașterea tot mai adîncită a lumii și a vieții, metoda materialistă descoperă nreau noi procese și noi legități și adîncește simultan, neconținutul, și viziunea materialistă asupra desfășurării proceselor istorice.

Este firesc ca orientarea materialistă a studiilor referitoare la comuna primitivă de la noi să fi început să dea în chip hotărît roade concrete pozitive. Un prim plan a fost marcat, pe linia acestor realizări, de redactarea părții respective din vol. I al *Istoriei României* (1960). Se pot discerne însă și în

activitatea curentă ulterioară tendințe deja active, dirijate de noua concepție. Astfel, nevoia de mult întrezărită a unor monografii arheologico-istorice, cât mai cuprinzătoare ca material faptic și ca fond de idei, a început în ultimii ani să-și găsească practic o împlinire la un nivel de-abia acum devenit posibil. Tot mai mult diferitele metode de cercetare ale arheologiei primitive, stratigrafia, tipologia, chorologia, sînt minuțite din ce în ce mai precis, nu ca scopuri în sine, ci pe linia tendinței de a solicita datelor și materialelor arheologice informații mereu mai numeroase cu privire la caracterul și nivelul producției, la trăsăturile vieții sociale, la gradul atins de diviziunea muncii etc. Solicitarea tot mai frecventă și mai stăruitoare de către arheologii comunei primitive a numeroase laboratoare de analize fizice și chimice, ca și discuțiile ce se poartă asupra aplicării metodelor matematice în arheologie, vădesc — dincolo de considerarea strict tipologică a obiectelor — preocupări de tehnologie, orientate deci în direcția unei investigații mai intime a procesului dezvoltării forțelor de producție. Repetatele cercetări făcute în scopul de a stabili, chiar pentru epoca neolitică (prin săpăturile de la Radovanu, Cernica și Căscioarele, în Cîmpia Munteană), tipul și organizarea așezărilor, reprezintă o orientare mai clară și mai concretă spre înțelegerea structurilor sociale și ca atare a relațiilor de producție.

Cînd se vorbește, în țările străine, care se țin la curent cu mersul arheologiei românești, despre „școala stratigrafică românească”, noi înțelegem acest lucru ca o subliniere a profundului istorism pe care concepția materialistă l-a imprimat acestor cercetări. Căci la baza oricărei preocupări istorice întemeiate pe materialismul dialectic stă întotdeauna elaborarea unei juste și neîntrerupte periodizări.

Aprofundarea interpretării materialist-istorice se manifestă în ultima vreme, în domeniul de care ne ocupăm, și prin abordarea paralelă, egal îndreptățită cu cea referitoare la baza economică, a problemelor de suprastructură. Arheologia românească a adus în această privință în ultima vreme contribuții importante, referitoare la viața spirituală a triburilor străvechi care au locuit pe teritoriul țării. Prin dezgroparea celor mai întinse cimitire neolitice cunoscute pînă astăzi în Europa (Cernavoda, Cernica, Vărăști) și a unor necropole din epoca bronzului (Sărata-Monteoru, Cîrna și altele), prin descoperiri importante ținînd de sfera religioasă, dar și de cea artistică, arheologia noastră a schițat, prin parțiala lor analiză materialist-istorică, deja un bogat cadru faptic și teoretic pentru justa interpretare, pornind de la baza economică, a acestor manifestări ținînd de formarea și dezvoltarea reflectărilor mistico-religioase și estetice în societatea primitivă. Este de sperat că și acei puțini dintre cercetătorii noștri, care mai stăruie în prezentarea „marei zeițe” sau „zeiței-mame” din neoliticul nostru, vor face efortul să-și amintească împrejurarea că deja evoluționiștii „clasici” E. B. Tylor și J. Frazer au arătat de mult că reprezentările religioase s-au format și dezvoltat de-a lungul unui proces în care personificările și „zeii” se cristalizează în mod necesar pe alte trepte de dezvoltare. Iar în cazul în care se admite o preluare a unor astfel de reprezentări din mediul mai avansat al civilizațiilor orientale, este neapărat necesar să se studieze modul preluării și reacția mediului local.

Scurta caracterizare a perspectivelor dezvoltării arheologiei și istoriei comunei primitive în România, pe care am schițat-o mai sus ca un element firesc al mersului imprimat de concepția materialistă, trebuie completată cu notarea împrejurării, la fel de firești, că în cadrul Academiei R. S. România și al organelor cu care ea colaborează în această materie (în primul rând Comitetul de Stat pentru Cultură și Artă — Comisia Muzeelor) sînt asigurate — la nivelul atins de construirea socialismului și de temelia sa, industrializarea — și condițiile materiale și organizatorice garantînd continua dezvoltare a acestor studii.

Este de așteptat că publicațiile arheologice românești, care se bucură deja de o înaltă apreciere în lumea științifică internațională, vor deveni din ce în ce mai numeroase și de o ținută științifică care să le păstreze și să le crească această prețuire.

ION NESTOR

О РАЗВИТИИ ИССЛЕДОВАНИЙ ИСТОРИИ ПЕРВОБЫТНОГО ОБЩЕСТВА В РУМЫНИИ

РЕЗЮМЕ

Столетие Национального музея древностей послужило поводом для изложения предварительного исторического очерка исследований, относящихся к области доисторической археологии в Румынии. Эти занятия включаются в различные философские течения, имевшие место на протяжении развития европейского мышления в XIX и XX вв.

Археология как наука, со своими собственными предметом и методами исследования, сформировалась едва лишь в XIX веке. Вначале она включалась либо в этнографию, либо в историю искусств или древнюю историю. Уже до второй мировой войны и, особенно, после ее окончания помимо археологии первобытного общества начинает формироваться и история первобытной общины.

В то время, когда Европа была взбудоражена идеями Гегеля, Шлегеля и де Местра, сменившимися вскоре позитивизмом Огюста Конта и эволюционизмом Чарльза Дарвина — который Герберт Спенсер поспешил применить в социологии —, вслед за чем последовала теория диалектического и исторического материализма, разработанная Марксом и Энгельсом, в Румынии, пережившей революцию 1848 г., появляются первые зачатки археологии. Основная заслуга в этом деле принадлежит генералу Николае Мавросу и великому бану Михалаке Гика. Двумя другими значительными фигурами в этой же области занятий были Чезар Болиак и Димитрие Папазоглу, которых Ал. Одобеску называл «собираателями древностей», выражение, одновременно характеризовавшее как их личную деятельность, столь часто критиковавшуюся по причине применявшихся ими методов, так и указывающее на зарождение археологии в Румынии.

Александр Одобеску, прошедший университетский курс в Париже, был первым, кто возглавил кафедру археологии, созданную в 1874 г. при Бухарестском университете. Его деятельность касалась классической и средневековой эпохи и отличалась научной точностью, способностью восстанавливать исторические эпохи и выдающимся литературным талантом, включаясь в целом в эволюционистское течение и стражая определенное влияние идей немецкого философа Гердера.

Интерес, проявлявшийся археологами к древним эпохам, был прямо связан в Румынии с революционными движениями 1821 и 1848 гг. Поэтому ударение ставилось прежде всего на дакийское и римское происхождение румынского народа, на древность его постоянного обитания на занимаемой им территории и на равноправии с другими, проживающими вместе или соседствующими народами.

На втором этапе этих исследований история первобытного общества отделилась от этнографии и перешла к древней истории с целью проникнуть как можно глубже в прошлое гето-даков. Именно в этом направлении развивалась научная деятельность Григоре Точилеску, Иона Андриешеску и Василе Пырвана.

Наконец, на настоящем этапе румынская археологическая школа рассматривает историю первобытного общества как длительный общественно-экономический процесс; на это представление опирается современное философское мышление, лежащее в основе археологических и исторических трудов, посвященных первобытной общине. Главным результатом деятельности, развернувшейся в свете этого нового мышления, явился выход в свет первого тома трактата, озаглавленного «Istoria României» («История Румынии») (1960).

SUR LE DÉVELOPPEMENT DE LA RECHERCHE CONCERNANT LA COMMUNE PRIMITIVE EN ROUMANIE

RÉSUMÉ

Le centenaire du Musée National d'Antiquités nous fourni l'occasion de présenter ici l'historique préliminaire des recherches effectuées dans le domaine de l'archéologie préhistorique en Roumanie. Cette sorte de pré-occupations font partie intégrante des différents courants philosophiques issus du développement de la pensée européenne aux XIX^e et XX^e siècles.

L'archéologie en tant que science, avec un objet et des méthodes d'investigation propres, s'est constituée seulement au XIX^e siècle. A ses débuts, elle fut englobée soit dans la sphère de l'ethnographie, soit dans celle de l'histoire de l'art ou de l'histoire ancienne. Dès avant la seconde guerre mondiale et surtout après elle, outre l'archéologie de la commune primitive, commence à se dessiner aussi l'histoire de la commune primitive.

A la même époque où l'Europe s'agitait sous le coup des conceptions de Hegel, Schlegel et de Maistre, bientôt remplacées par le positivisme d'Auguste Comte et l'évolutionnisme de Charles Darwin — que Herbert Spencer s'est dépêché d'appliquer en Sociologie — et à la suite desquels apparaît la théorie du matérialisme dialectique et historique fondée par Marx et Engels, la Roumanie de la bourgeoisie révolutionnaire connaît de son côté les préoccupations d'ordre archéologique. Le mérite de ce commencement d'activité revient au général Nicolae Mavros et au Grand Ban Mihalache Ghica. Deux autres figures importantes dans le cadre de ces mêmes préoccupations sont Cezar Bolliac et Dimitrie Papazoglou, qui furent taxés par Al. Odobesco « d'amasseurs d'objets antiques » — expression caractérisant du même coup leur activité, souvent critiquée à cause des méthodes qu'ils ont utilisées, et les débuts de l'archéologie en Roumanie.

Alexandru Odobesco, ayant fait d'excellentes études universitaires à Paris, fut le premier à occuper la chaire d'Archéologie, fondée en 1874 à l'Université de Bucarest. Son professorat embrassa l'époque classique et médiévale, se faisant remarquer par sa probité scientifique, la force de ses reconstitutions historiques, ainsi que par un puissant talent littéraire s'intégrant dans le courant évolutionniste avec des nuances nettement herderiennes.

L'intérêt pour l'archéologie des époques très anciennes est en directe relation en Roumanie avec les mouvements révolutionnaires de 1821 et 1848. C'est ce qui explique pourquoi à l'époque l'accent a été mis, sur l'origine romaine et dacique du peuple roumain, sur son ancienneté sur ce territoire où il vit depuis toujours et l'égalité de ses droits par rapport à ses voisins et aux minorités nationales.

Au cours de la deuxième étape de ces recherches, l'histoire de la commune primitive s'est séparée de l'ethnographie, passant à la suite de l'histoire ancienne qui tâchait de pénétrer aussi loin que possible dans le passé des Géo-Daces. C'est la pensée historique dans l'activité scientifique de Grigore Tocilescu, Ion Andrieşescu et Vasile Pârvan.

Enfin, à l'étape actuelle, l'école roumaine conçoit l'histoire de la commune primitive comme un long processus social-économique et c'est le fond de la pensée philosophique dominant les travaux d'archéologie et d'histoire de la commune primitive. Le principal résultat d'une activité effectuée à la lumière de cette nouvelle orientation de la pensée est illustré par le premier volume du traité d'histoire intitulé *Istoria României* (1960).

CONSIDERAȚII ASUPRA PREZENȚEI UNOR FORME DE UNELTE BIFACIALE ÎN AȘEZĂRILE PALEOLITICE DIN ROMÂNIA

Deși puține la număr, uneltele bifacial cioplite, apărute în diferite așezări din peșteri și de pe terase, pun ca și altă dată problema apartenenței lor culturale — solutrean sau szeletian ?

Prima semnalare se datorește lui H. Breuil, care, cercetînd colecțiile de materiale culese de J. Teutsch în valea Chichereului, a deosebit un vîrf bifacial grosolan pe care l-a atribuit solutreanului ¹ (fig. 1/3). Ulterior, au mai apărut asemenea unelte, mai ales în cercetările lui Roska Márton în Transilvania, unelte ce au fost atribuite solutreanului și subdiviziunilor lui ². Aceleași culturi i-a fost atribuit stratul V din peștera Stînca-Ripiceni ³, de către N. N. Moroșan, sprijinindu-se numai pe două piese retușate în pojghiță. După părerea lui C. S. Nicolăescu-Plopșor ⁴ și I. Nestor, avîndu-se în vedere materialul litic și faunistic în ansamblu, stratul V de la Stînca-Ripiceni aparține aurignacianului, ambii autori însă, acceptînd în acea vreme prezența solutreanului pe teritoriul țării noastre ⁵. Destul de timpuriu însă, o dată cu descoperirea de către O. Kadić în 1909 a vîrfurilor bifaciale în peștera de la Szeleta, în literatura de specialitate a început să circule termenul de solutrean oriental sau szeletian ⁶. Cu fiecare nouă descoperire de acest gen, atît pe teritoriul Ungariei cît și în împrejurimi, discuțiile au fost reluate, ajungîndu-se la concluzia că solutreanul și szeletianul sînt culturi

¹ H. Breuil, *Stations paléolithiques en Transylvanie*, în *Bul. Soc. Sc. Cluj*, t. II, 1925, p. 198

² Roska Márton, *Le solutréen en Transylvanie*, în *Bul. Soc. Sc. Cluj*, t. III, 1927, p. 193—196.

³ N. N. Moroșan, *Le solutréen de la Molaavie du NE*, communication au VII^e Congrès International d'Histoire, sect. I.a Préhistoire, Varșovie, 1933.

⁴ C. S. Nicolăescu-Plopșor, *Le Paléolithique en Roumanie*, în *Dacia*, V—VI, 1936, p. 95—96.

⁵ I. Nestor, *Der Stand der Vorgeschichtsforschung in Rumänien*, în *22. BerRGK*, 1933, p. 23.

⁶ Frantisek Prosek, *Szeletien na Slovensku*, în *SlovArch*, I, 1953, p. 144.

cu totul deosebite atît în ceea ce privește tipologia uneltelor cît și cronologic. Vechii cercetători au observat încă de la început diferența între tehnica de execuție și chiar forma uneltelor descoperite la Szeleta și cele solutreene.

Mai tîrziu, pe baza studierii profilelor de loess s-a stabilit că szeletianul aparține primului interstadiu würmian, suprapunînd direct mustertianul, încadrare acum acceptată de către majoritatea specialiștilor. Din punct de vedere tipologic, în evoluția sa szeletianul păstrează din inventarul mustertianului în primul rînd vîrfurile bifaciale, elemente ce constituie o caracteristică a acestei culturi. La început ele sînt mai arhaice ca formă și manieră de execuție, apoi evoluează și se perfecționează, căpătînd forme regulate de vîrfuri, cu baza dreaptă sau rotunjită, marginile tăioase și suprafețele plate sau puțin bombate, realizate prin desprinderi de suprafață anarhic răspîndite pe ambele fețe și vîrfurile ascuțite. Cu timpul complexe s-au îmbogățit cu noi forme de unelte specifice aurignacianului, cu care szeletianul coexistă (nuclee prizmatice, lame, gratoare, vîrfuri de os etc.)⁷.

Așadar, szeletianul este o cultură care se dezvoltă în prima parte a paleoliticului superior alături de aurignacian, avîndu-și originea în mustertianul carpatic.

Cît privește aria de răspîndire a acestei culturi, părerile sînt împărțite : unii specialiști caută să o restrîngă și să o limiteze în cadrul hotarelor Ungariei în special⁸, teorie cu totul nejustificată, avînd în vedere prezența unor așezări similare ca inventar și poziție stratigrafică pe teritoriul Cehoslovaciei și Germaniei. Alții însă, au extins-o pretutindeni unde a apărut măcar și izolat cîte un vîrf foliaceu⁹, atribuind szeletianului complexe cu totul diferite stratigrafic și tipologic.

Chiar dacă nu putem accepta restrîngerea ariei de răspîndire a szeletianului numai la teritoriul Ungariei, ea nu poate fi nici extinsă foarte mult, întrucît descoperirile de pînă acum nu justifică această răspîndire. Prezența izolată a unei sau două forme bifaciale într-un complex nu poate constitui o bază de datare. În cazul szeletianului se poate vorbi mai degrabă de una, sau mai multe grupe culturale locale de același tip, avînd la baza evoluției lor paleoliticul inferior local asemănător¹⁰, grupe ce au cuprins în egală măsură teritoriile Ungariei, Cehoslovaciei, Germaniei și numai în parte și izolat pe cele din jur.

Cît privește solutreanul, acesta este o cultură răspîndită mai ales pe teritoriul Franței și Spaniei, cronologic mai tîrzie decît szeletianul, fiind plasată între aurignacian și magdalenian¹¹. Specificul tipologic al acestei

⁷ M. Gabori, *Солотрeйская культура Венгрии*, în *ActaArch*, III, 1953.

⁸ L. Vértes, *Problematika szeletienü*, în *SlovArch*, IV, 2, 1956.

⁹ J. Barta, *K problému listovitych hrotov typu, Morovany-Dlhá*, în *SlovArch*, VIII, 2, 1960; J. K. Kozłowski, *Próba klasyfikacji gornopaleolitycznych przemyców z płaszczanu listowatymi w Europie*, Crakovia, 1961.

¹⁰ G. Freind, *Die Blattspitzen des Paläolithikums in Europa*, Bonn, 1952; L. F. Zoltz, *Allsteinzeitkunde Mitteleuropas*, Stuttgart, 1951.

¹¹ D. Peyrony, *Le Périgordien, l'Aurignacien et le Solutrén en Eurasie d'après les derniers fouilles*, în *Bull. Soc. Pr. Fr.*, Paris, 1943.

culturi îl constituie vîrfurile bifaciale alungite, cu capetele în general ascuțite sau cu peduncul¹², realizate prin desprinderi de suprafață, dispuse în grupe paralele din margine spre interior, tehnică cu mult superioară celei szeletiene.

În unele așezări musteriene și chiar mai tîrzii de pe teritoriul țării noastre, au apărut cîteva vîrfuri bifaciale, dar care nu au nimic comun cu tehnica solutreană, de aceea, atribuirea complexelor date acestei culturi a fost cu totul nejustificată.

Cele mai vechi complexe în care au apărut cîteva unelte bifaciale, în poziție stratigrafică precisă, aparțin musterianului superior din peșterile carpatice, în straturi atribuite din punct de vedere geocronologic stadiului glaciatic W₁¹³. Fiind cioplite din cuarțit, forma lor este neregulată, iar tehnica de cioplire arhaică. Majoritatea acestor unelte reprezintă adevărate toporașe și vîrfuri de mîna specifice musterianului, cum e cazul celor de la Baia de Fier¹⁴, Gura Cheii Rîșnov¹⁵, Ohaba Ponor¹⁶, Nandru-Peștera-Spurcată¹⁷ (fig. 1/1) Igrîța¹⁸ și Peștera de pe colina Coasta Vacii¹⁹. Mai îngrijit lucrat și cu o formă definită, e vîrful bifacial în formă triunghiulară, cioplit din silex, cu baza dreaptă și largă, marginile tăioase și vîrful ascuțit, (fig. 1/4) descoperit în stratul musterian tîrziu din Peștera-Curată de la Nandru²⁰. Complexele în cadrul cărora au apărut aceste piese sînt tipice musteriene, în măsura în care calitatea materiei prime a permis obținerea unor forme tipice. În faza finală de dezvoltare a musterianului din peșterile noastre carpatice, au apărut și primele forme lamelare rudimentare.

Determinați probabil de schimbările climatice petrecute o dată cu începutul primului interstadiu wûrmian, lipsiți și de o materie primă de bună calitate, din care să-și făurească unelte de muncă și armele de vîntoare necesare, după cum probabil și de sărăcia surselor de hrană ce puteau fi oferite de mediul de munte, musterienii peșterilor noastre carpatice și-au părăsit vechile adăposturi de care fuseseră legați timp îndelungat, plecînd în căutarea unor condiții mai prielnice, pe terasele rîurilor. Așadar, în W₁—W₂ și în W₃, cînd se dezvoltă grupurile culturale de tip szeletian, peșterile noastre erau părăsite în majoritate, iar cultura care s-a afirmat treptat în afara lor în acest timp, a fost cea de tip aurignacian. De altfel,

¹² L. Pericot Garcia, *Quelques nouveaux points de vue sur l'ethnologie du paléolithique espagnol*, communication au VII^e Congr. Intern. des Sc. Antr. et Etnogr., Moscova, 1964; L. Zoltz, *Eine Stielspitze westeuropäischer Typus aus dem Allmühlthal*, în *Germania*, 42, Berlin, 1964, p. 1—18.

¹³ *Istoria României*, vol. I, 1960, p. 73.

¹⁴ C. S. Nicolăescu-Plopșor și colaboratori, *Șantierul arheologic Baia de Fier*, în *Materiale*, III, 1957.

¹⁵ C. S. Nicolăescu-Plopșor, Al. Păunescu și Ion Pop, *Săpăturile de la peștera Gura Cheii-Rîșnov*, în *Materiale*, VIII, 1962, p. 113—115.

¹⁶ C. S. Nicolăescu-Plopșor, *Șantierul arheologic Ohaba-Ponor*, în *Materiale*, III, 1957, p. 41—51.

¹⁷ C. S. Nicolăescu-Plopșor și colaboratori, *Șantierul arheologic Nandru*, în *Materiale*, III, 1957, p. 29—41.

¹⁸ H. Breull, *op. cit.*, p. 208.

¹⁹ *Ibidem*, p. 216.

²⁰ C. S. Nicolăescu-Plopșor și colaboratori, *Cercetări paleolitice din 1956*, în *Materiale*, V, 1959, p. 22—29.

musterienii au fost primii care au pătruns în aceste peșteri și care au dus aici o viață și activitate îndelungată. Ulterior, în cursul paleoliticului su-

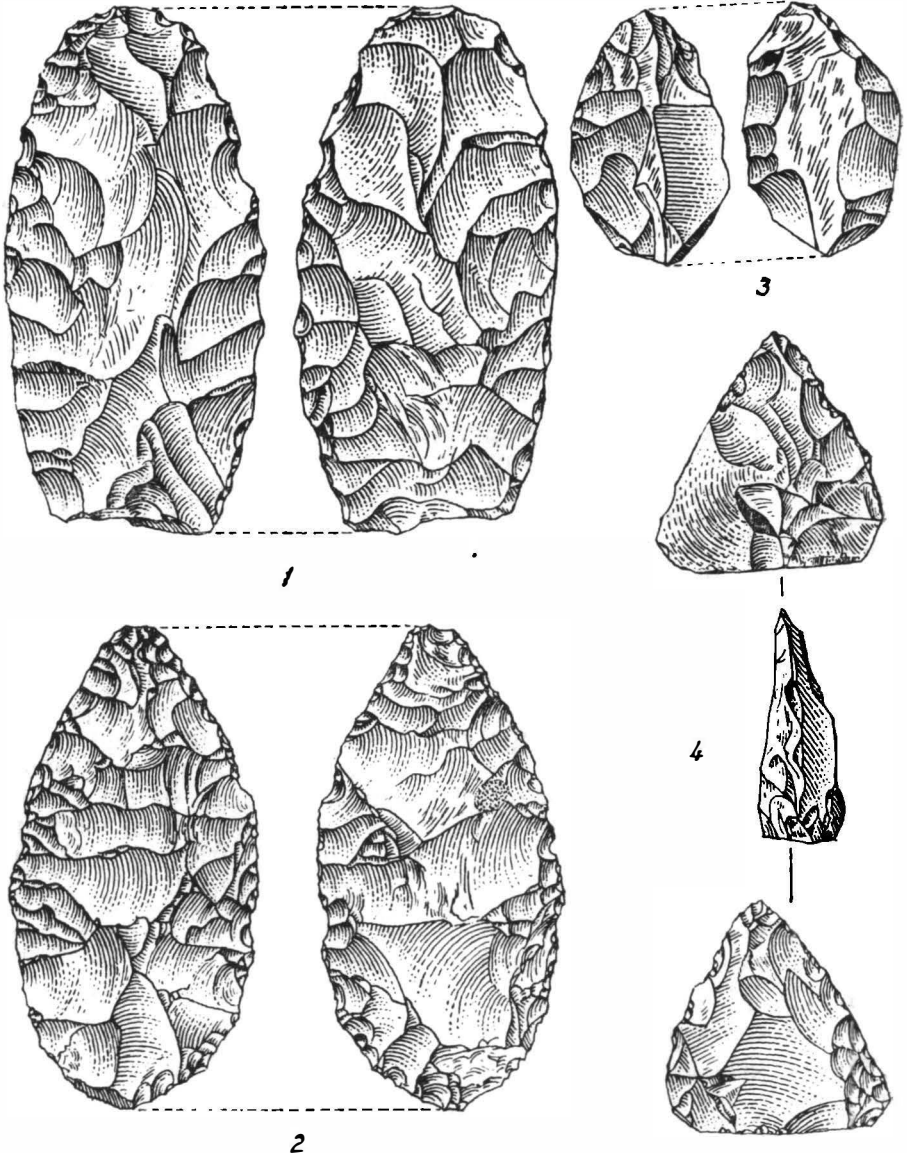


Fig. 1. — Unelte bifaciale din descoperiri mai vechi. 1, Nandru — Peștera Spurcală; 2, Iosășel; 3, Valea Chichereului; 4, Nandru — Peștera Curată.

perior, ele au mai folosit drept adăposturi, pentru perioade scurte de timp, unor grupuri de oameni cunoscători ai unei culturi lamelare curate.

Mai numeroase și variate ca tipuri sînt piesele bifaciale din așezările paleolitice de pe terasele Prutului. Primele au fost descoperite de N. N. Moroșan în peștera de la Stînca-Ripiceni, în stratul V, care, în interpretarea actuală a materialului trebuie atribuit culturii gravettiene. În acest strat, pe lângă complexul litic destul de bogat, specific culturii amintite și bogat în faună s-au descoperit și două vîrfuri bifaciale, unul întreg, al doilea în stare fragmentară. Prezența numai a acestor piese a făcut pe descoperitor să atribuie solutreanului stratul V din peștera Stînca-Ripiceni. În același timp, N. N. Moroșan a descoperit și așezarea de la Ripiceni-Izvor ²¹ aflată în imediată apropiere. Aici, săpăturile au fost reluate în 1961 și au continuat patru campanii la rînd, descoperindu-se importante colecții de materiale, concentrate în mai multe niveluri de locuire ²².

În stratul atribuit musterianului superior clasic, N. N. Moroșan a semnalat caracterul tehnicii de cioplire în pojghiță a pieselor ²³. Prin omologarea manierei de execuție, el atribuie aceleiași strat și două racloare bifaciale (fig. 2/5) găsite la suprafață. Multitudinea și varietatea tipurilor de unelte bifaciale însă, aflate în musterianul superior de la Ripiceni-Izvor, a fost demonstrată prin importante colecții de materiale descoperite în săpăturile din ultimii ani. Ca forme, aici apar vîrfuri cu baza neregulat rotunjită, topoare și vîrfuri de mină și de lance, numeroase răzuitoare de diferite tipuri. Materia primă o formează în exclusivitate silexul cretacic de bună calitate, care a permis realizarea unor unelte perfecte din punct de vedere tehnic și tipologic. Tehnica de cioplire e aceea a retușării prin desprinderi largi și anarhic răspîndite pe întreaga suprafață a uneltei, din margine spre centru, tehnică comună cu cea din musterianul superior al peșterilor.

Pe Prut, ca și în peșterile carpatice, în viața și activitatea oamenilor aflați pe treapta de dezvoltare a musterianului superior, a intervenit o perturbare care a dus la strămutarea lor. Faptul a dus și la părăsirea pentru un timp a așezării musteriene de la Ripiceni-Izvor, vechile urme de locuire fiind acoperite de un strat de pămînt steril care variază ca grosime între 0,25 — 0,60 m. În comparație cu vechea locuire levaloaso-musteriană superioară, a cărei urme sînt documentate într-un strat de circa 5 m grosime fără întrerupere, stratul steril este relativ subțire. E greu de stabilit încotro au plecat musterienii de la Ripiceni-Izvor, oameni stăpîni pe tehnica bifacială a ciopririi pietrei, tehnica așchiară, după cum și aceea a desprinderii lamelare, într-un stadiu destul de avansat.

Putem spune însă că, pentru acest timp, — sfîrșit de musterian și început de paleolitic superior, fenomen petrecut pe teritoriul țării noastre în interstadiul W_1 — W_2 — întîlnim așezări cu un inventar combinat, conștînd din elemente așchiare, bifaciale și lamelare, unele mai arhaice, altele mai perfecționate, în funcție și de calitatea materiei prime.

²¹ N. N. Moroșan, *Evoluția cercetărilor preistorice paleolitice din România de NE și rezultatele obținute*, în *Arhivele Basarabiei*, V, nr. 2, 1933.

²² Al. Păunescu, *Sur la succession des habitats, paléolithiques et postpaléolithiques de Ripiceni-Izvor*, în *Dacia*, N.S. IX (în pregătire pentru tipar).

²³ N. N. Moroșan, *Le pléistocène et le paléolithique de la Roumanie du Nord-Est*, în *AIGR*, XIX, 1938, p. 43.

Pentru regiunea de nord-est a țării amintim așezarea de la Mitoc-Valea Izvorului II. În inventarul de aici deosebim câteva forme bifaciale, care, deși puțin numeroase, constituie apogeul dezvoltării acestei tehnici în paleoliticul nostru.

Astfel, între vîrfurile bifaciale descoperite pînă în prezent, domină cel de la Mitoc-Valea Izvorului II (fig. 3), atît prin dimensiunile sale (16,5 — 5,6 × 1,6 cm), cît și prin corectitudinea tehnicii de cioplire²⁴. Piesa aflată în stare fragmentară este lucrată din silix cretacic albastru, acoperită aproape în întregime de patină alburie. Fragmentul de vîrf, lung de 9 cm, are o știrbitură în partea inferioară dreaptă, produsă prin spargerea uneltei în vechime.

Vîrful, inițial ascuțit, este și el știrbit. Partea de bază a uneltei, de asemenea fragmentată în vechime, a fost probabil rotunjită, avînd în vedere cele două capete de bază, rotunjite, descoperite în aceeași așezare, precum și alte unelte de același fel de la Ripiceni-Izvor. Reconstituind vîrful și baza piesei, socotim că aceasta avea o lungime de cel puțin 21—22 cm, ceea ce constituie cu totul o excepție, între piesele de acest gen de la noi.

În ceea ce privește maniera de cioplire a piesei, aceasta a fost realizată prin rețușe mărunte, desprinse din margine spre centru, rețușe prin care s-a realizat tăișul bine ascuțit și cu mici zigzaguri pe ambele laturi. Pe măsura înaintării desprinderilor în corpul piesei, ele devin tot mai largi și neregulate. Desprinderile largi, ca și cele mai mărunte, sînt pornite din margine pe ambele părți, spre centru.

Același gen de unealtă e reprezentat de un vîrf în stare fragmentară lucrat dintr-o așchie groasă de silix cretacic albastru, acoperit pe o parte cu o patină alb-albăstruie aproape uniformă și parte și cele două fragmente bazale și un vîrf, descoperite în sondajul din 1956²⁵ (fig. 2/1,—3,4).

Un alt tip de unealtă lucrat în aceeași manieră este reprezentat de un răzuitoar, cu partea activă realizată prin rețușe mărunte aplicate din margine pe ambele fețe (fig. 4/1). Tot din margine pornesc și unele desprinderi largi care pătrund adînc în suprafața piesei, dîndu-i o formă aplatizată.

În categoria uneltelor bifacial cioplite trebuie să amintim o serie de trei „toporașe” sau cioplitoare, executate din bulgări nucleiformi, avînd un capăt drept care a slujit ca plan de lovire și de la care prin lovituri repetate s-au desprins așchii în lungul lor (fig. 5/2). Capătul opus planului de lovire a fost ascuțit prin desprinderi date din margine pe ambele părți, formîndu-se prin aceasta tăișul bine ascuțit. Aceste unelte apar în asociere cu elemente musteriene și levalloasiene tipice — așchii triunghiulare și răzuitoare, cu unelte aurignaciene — lame simple, rețușate și cu scobitură, răzuitoare pe lamă, nuclee prismatice.

La distanță de numai câteva sute de metri de Valea Izvorului se află așezarea paleolitică de la Malul Galben²⁶, cu mai multe urme de locuire

²⁴ M. Bitiri, *Cu privire la începuturile paleoliticului superior în România*, în *SCIV*, 16, 1965, 1, p. 5—16.

²⁵ C. S. Nicolăescu-Plopșor și N. Zaharia, *Cercetările paleolitice din 1956*, în *Matcriale*, V, 1959, p. 35.

²⁶ *Ibidem*, p. 36.

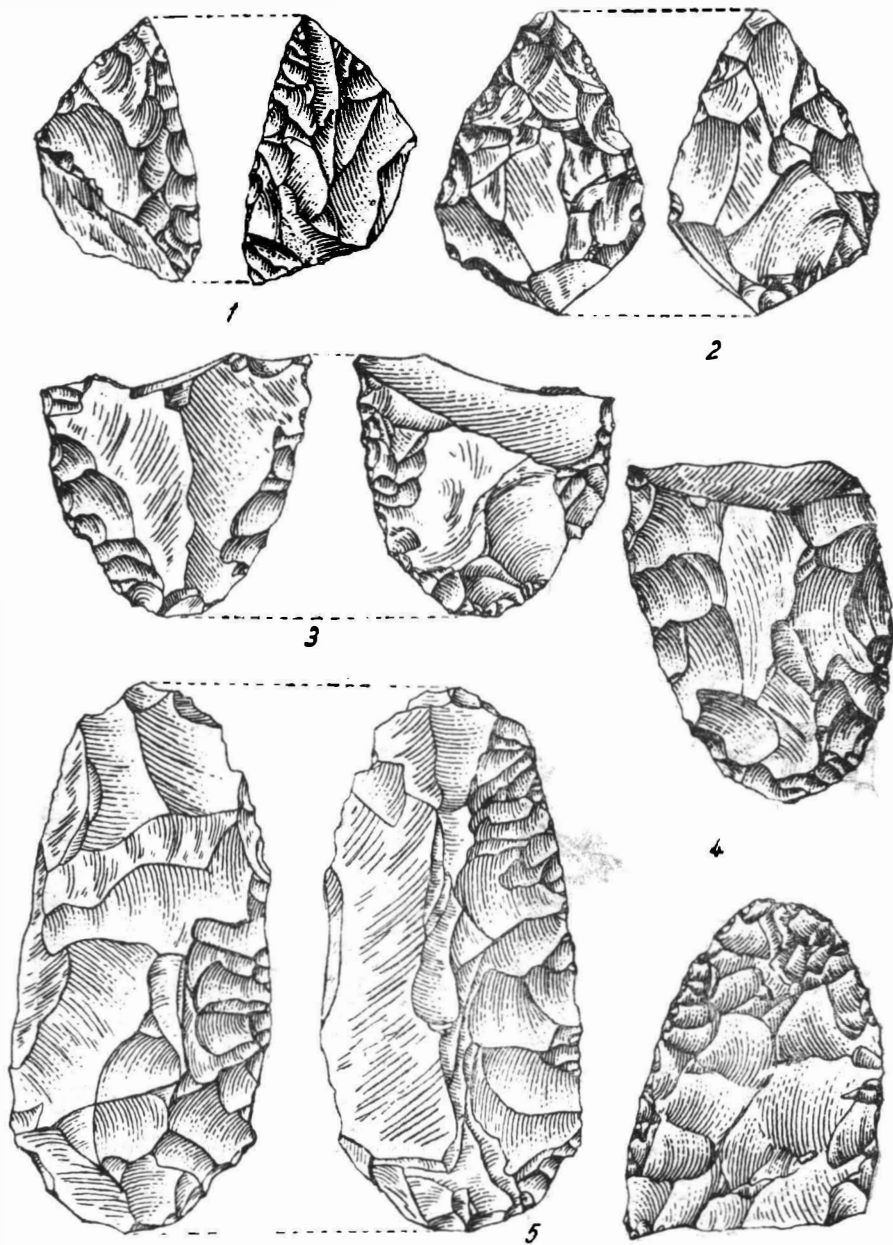


Fig. 2. — Unelte bifaciale din săpături mai vechi. 1, 3, 4, *Miloc — Dealul Sărăturilor (Valea Izvorului)*; 2, *Ceahlău — Celăficia I*; 5, *Ripice și Izvor.*




Fig. 3. — *Mitoc—Valea*
Izvorului II. Vîrf bifacial (mărimе naturală).

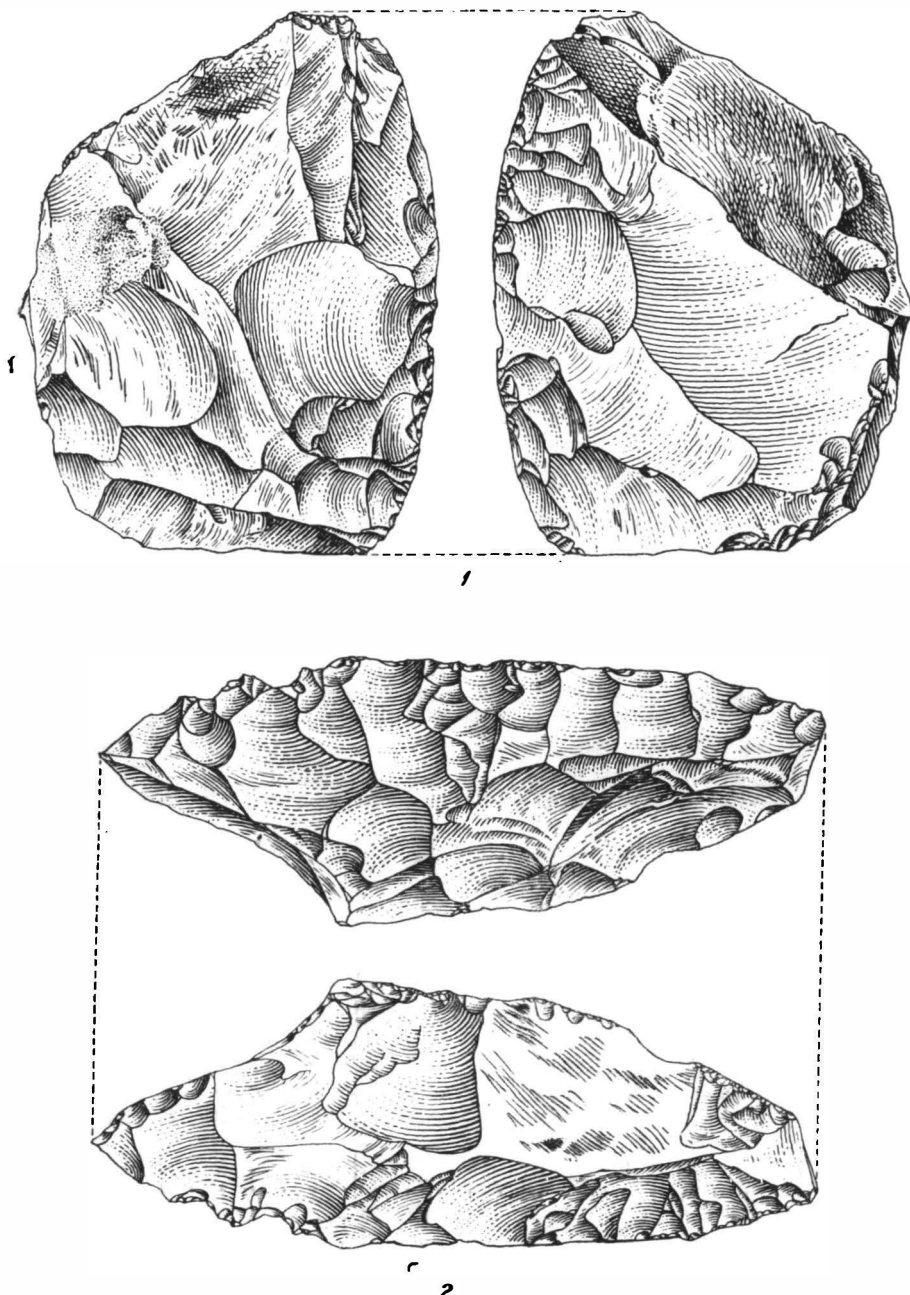


Fig. 4. — Mitoc-Valea Izvorului II. 1, răzuitoar bifacial ; 2, vîrf-răzuitoar bifacial (mărime naturală).

concentrate în straturi succesive din paleoliticul inferior și superior; în niciunul însă n-a apărut nici cea mai rudimentară urmă de cioplire bifacială.

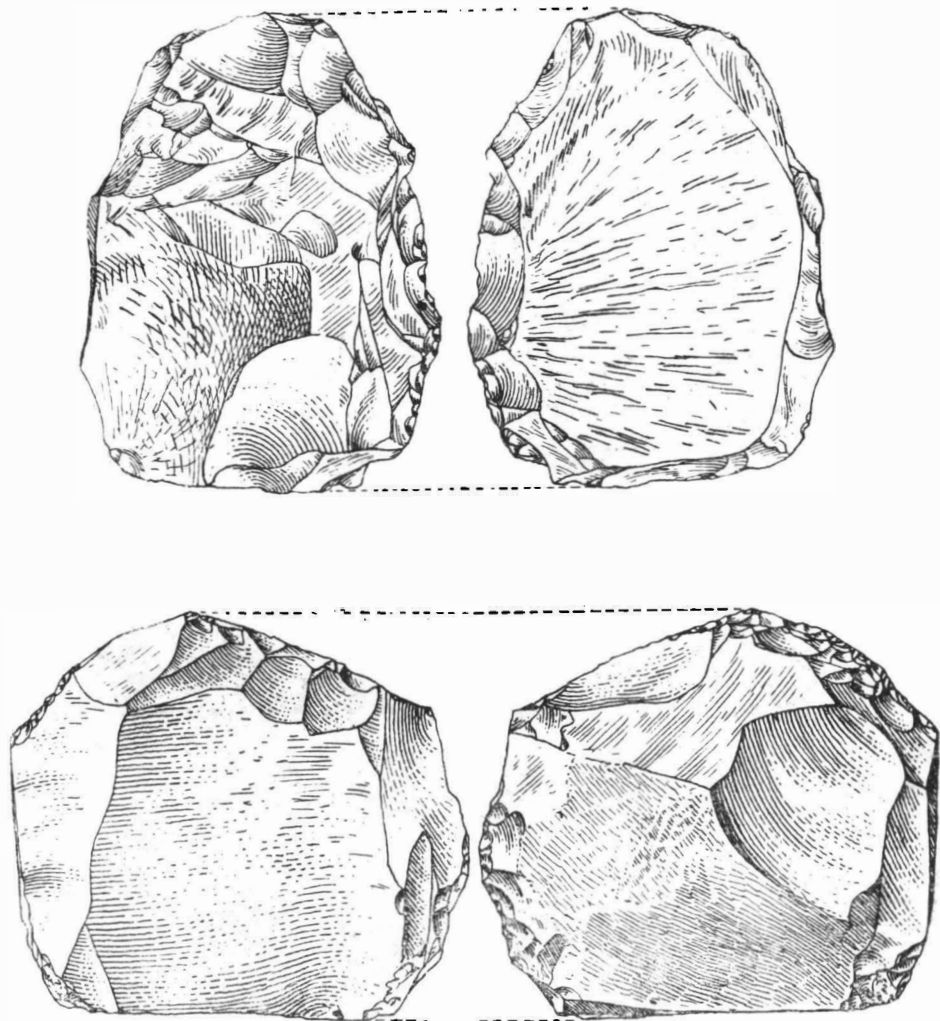


Fig. 5. — *Remetea-Șomoș I*, 1, răzuitor; *Mitoc-Valea Izvorului II*, 2, cioplitor (mărime naturală).

Prezența masivă a pieselor bifacial cioplite în mustertianul superior de la Ripiceni-Izvor, după cum și a celor lamelare, părăsirea așezării în această fază de dezvoltare, apariția unui complex cu multe elemente comune la Mitoc (tot pe o terasă a Prutului și în apropierea unui izvor cel

puțin tot așa de puternic ca și cel de la Ripiceni), după cum și absența totală a elementelor bifaciale din așezarea de la Malul Galben, ne îndreptățește să socotim măcar și preliminar că așezarea de la Mitoc-Valea Izvorului, reprezintă urmele unor grupuri venite dinspre Ripiceni. Stabilindu-se pe malul pârului Ghireni, ei au fost contemporani cu cei din așezarea de la Malul Galben, cu care deși aproape fiind, n-au comunicat și nu s-au influențat reciproc. Prin mișcările masive ale populației în cursul interstadiului $W_1 - W_2$ și mai ales la începutul interstadiului glaciuar W_2 , pe Prut ca și în alte părți ale țării noastre își fac apariția masiv noi colective umane purtătoare ale culturii de tip aurignacian (cu industrie lamelară curată), care se amestecă cu cele din părțile locului, fapt care duce la dominarea tehnicii lamelare și la înăbușirea aproape totală a vechii tehnici bifaciale cunoscută în aceste locuri.

În aurignacian, așezarea de la Ripiceni-Izvor este din nou locuită. În același timp tot populații ale culturii aurignaciene pătrund și în peșterile de la Stînca-Ripiceni. În straturile de cultură aurignacian, gravettian și chiar în cel tardenoasian de la Izvor, după cum și în cel gravettian din peșteră au mai apărut izolat câteva unelte, uni sau bifaciale, rețușate prin desprinderea largi de suprafață, ele putând reprezenta fie o persistență, fie folosirea unor vechi unelte, întâmplător găsite pe aceste locuri.

În categoria așezărilor de tipul Mitoc-Valea Izvorului, trebuie să amintim pe aceea de la Cetățica I-Ceahlău, a cărei strat inferior reprezintă cel mai vechi paleolitic de pe malul Bistriței ²⁷. Și aici, inventarul reprezintă un amestec de unelte cioplite în tehnica așchiară și lamelară, alături de care au apărut și două vîrfuri bifaciale (fig. 2/2) atribuite la început szeletianului ²⁸. Între piesele descoperite în acest strat s-au găsit și câteva așchii de silex cretacic de Prut, fapt care ne-ar îndreptăți să credem că făuritorii lor au venit din părțile răsăritene. Vîrfurile bifaciale, după cum și marea majoritate a uneltelor din complexul dat, sînt cioplite din alte roci, străine inventarului din așezările de pe Prut. Oricum, socotim că așezarea de la Cetățica I—Ceahlău, stratul inferior, reprezintă urmele unui amestec de populații, ca rezultat al mișcărilor colectivelor umane în $W_1 - W_2$.

Unelte uni sau bifacial cioplite în tehnica desprinderii în suprafață, s-au descoperit și în vestul și nord-vestul țării, în așezări de pe terasele unor riuri sau pe versantele dealurilor. Menționăm mai întii descoperirea unor astfel de unelte la suprafață, în atelierele de cioplire a opalului de la Iosășel și împrejurimi ²⁹.

Primele semnalări de aici se datoresc lui Roșca Márton care a întreprins cercetări de suprafață și a efectuat sondaje în anii 1925—1928. Cu acest prilej a descoperit în valea râului Cremenoasa un frumos vîrf bifacial (fig. 1/2). Forma uneltei este oval alungită, baza mai largă și rotunjită, vîrful îngust dar nu ascuțit ci puțin rotunjit. Tot de la Iosășel provine și un fragment de unealtă bifacială.

²⁷ C. S. Nicolăescu-Plopșor și M. Petrescu-Dimbovița, *Principalele rezultate ale cercetărilor arheologice de la Bicaz*, în *Materiale*, V, 1959, p. 48.

²⁸ C. S. Nicolăescu-Plopșor, *Șantierul arheologic Bicaz*, în *Materiale*, VI, 1959, p. 58.

²⁹ Roska Márton, *Paleoliticul Ardealului, privire generală*, în *AIGR*, XIV, București, 1931.

Ca și descoperirile de acest gen din peșterile carpatice, virfurile bifaciale de la Iosășel au fost atribuite de autor solutreanului.

Cu prilejul cercetărilor întreprinse în 1955, în preajma Iosășelului, pe dealurile Vilcele și Proasca, C. S. Nicolăescu-Plopșor a descoperit alte ateliere de cioplire a opalului în care, foarte numeroasele deșeuri de prelucrare și spărturi naturale sînt asociate cu unele piese specifice mustertianului și paleoliticului superior. Tot la suprafață, în aceste locuri s-a descoperit și un vîrf bifacial cioplit³⁰, descoperitorul atribuind prin aceasta, atelierele de cioplire szeletianului.

Avînd în vedere, că atît vechile descoperiri cît și cele mai noi din preajma Iosășelului nu au o poziție stratigrafică precisă, că ele provin din ateliere de cioplire sau din preajma lor aflate lîngă surse bogate de materie primă, că inventarul de aici este divers ca tehnică de cioplire, e greu de a le atribui cu siguranță uneia sau altei perioade de dezvoltare a paleoliticului. Fiind vorba de depozite de materie primă, grupuri de cioplituri ai pietrei au putut veni în aceste părți și în mustertian, după cum și mai tîrziu, resturile de cioplire amestecîndu-se cu timpul. N-ar fi exclus ca cercetările viitoare și mai ales săpături efectuate aici, să dea la iveală urmele unor așezări de tipul celor din Țara Oașului — Remetea și Boinești — straturile inferioare, care prin poziția lor stratigrafică și caracterul inventarului litic, au fost atribuite mustertianului superior final, fază de trecere de la paleoliticul mijlociu la cel superior³¹.

În cadrul complexului litic din stratul inferior de la Boinești s-a descoperit un vîrf cioplit dintr-o așchie triunghiulară de tuf vulcanic. Piesa are suprafața dorsală retușată în trepte prin desprinderi mai mărunte în margine și mai largi spre centru. Pe partea ventrală are cîteva desprinderi la vîrf, la partea bulbară și pe una din laturi. Deși piesa nu reprezintă un vîrf bifacial, ea este lucrată în aceeași tehnică și poate fi încadrată în această grupă de unelte. În aceeași manieră este cioplit și un răzuitor. Vîrful și răzuitorul, alături de un disc bifacial cioplit din opal (fig. 6/4) reprezintă tehnica cioplitului uneltelor prin desprinderi în suprafață, tehnică binecunoscută în mustertianul superior din peșterile carpatice.

La Remetea, în așezarea Șomoș I³², aflată la numai 2,5 km de Boinești, în campania din 1964 s-au descoperit două virfuri bifaciale deosebit de importante, atît prin forma lor cît și prin materia primă din care sînt lucrate. Ambele piese s-au descoperit în partea inferioară a stratului gălbui-roșcat, preliminar atribuit interstadiului W₁—W₂, prin omologare cu cel de la Boinești.

Complexul de materiale în cadrul căruia au apărut cele două virfuri bifaciale, constă dintr-un număr redus de unelte, așchii și lame grosolane și bulgări nucleari în majoritate de opal, rocă locală.

Unul dintre cele două virfuri este cioplit dintr-o rocă compactă (opal sau poate breccie) și cu granulație mică, de culoare roșie-vișinie, cu

³⁰ C. S. Nicolăescu-Plopșor, *Cercetări asupra paleoliticului timpuriu*, în *Materiale*, III, p. 283.

³¹ Maria Bitiri, *Палеолит в Цара Оаушлы*, în *Dacia*, N.S., IX (în pregătire pentru tipar).

³² Maria Bitiri, *Săpăturile arheologice de la Remetea*, în *Revista Muzeelor*, 1, 1965.

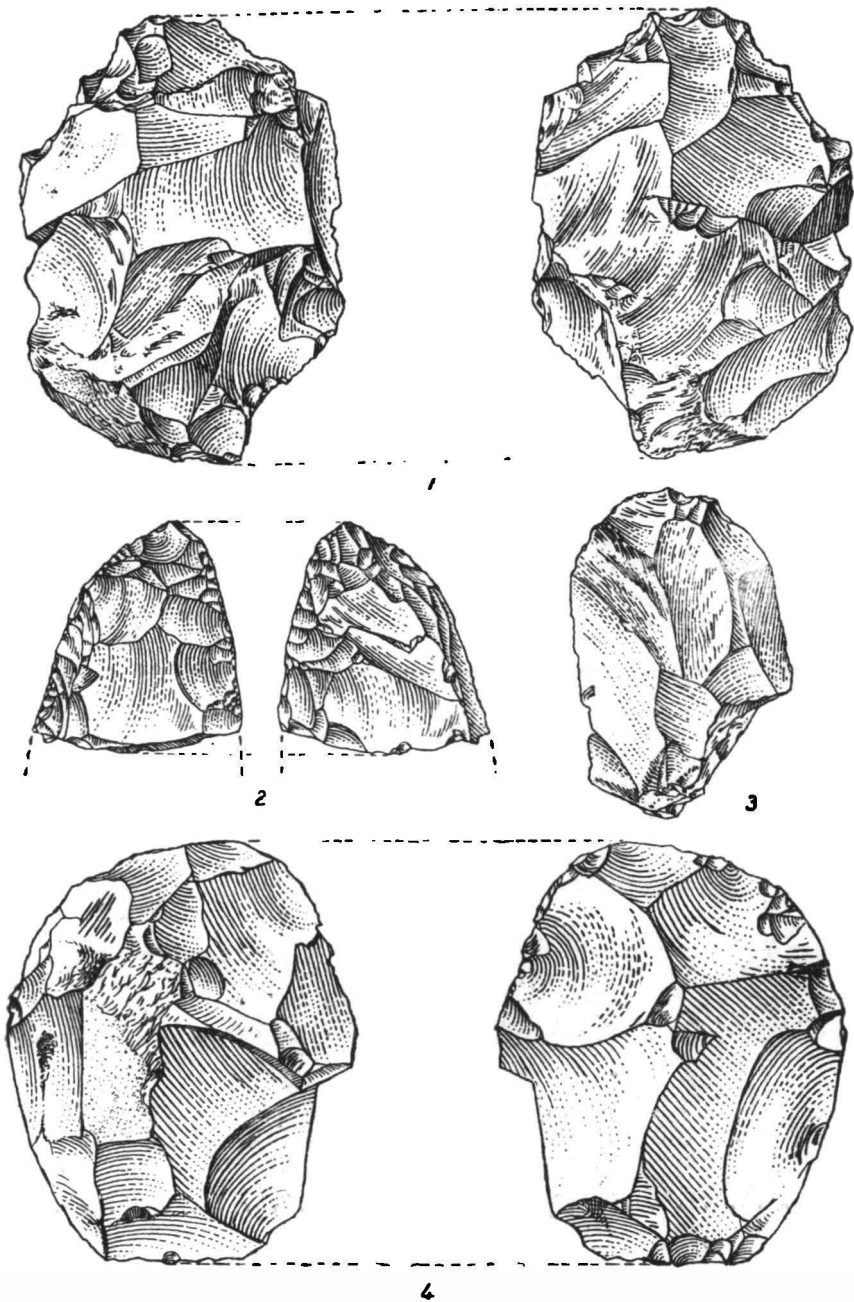
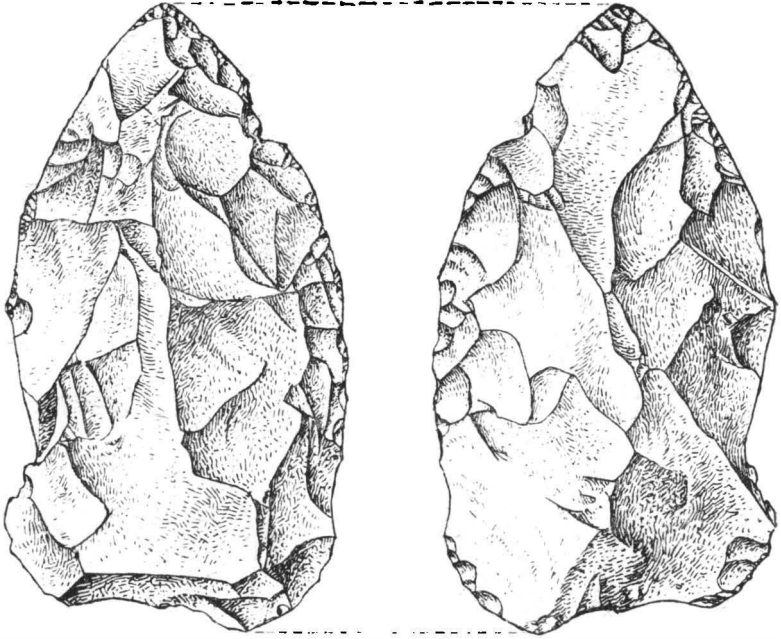
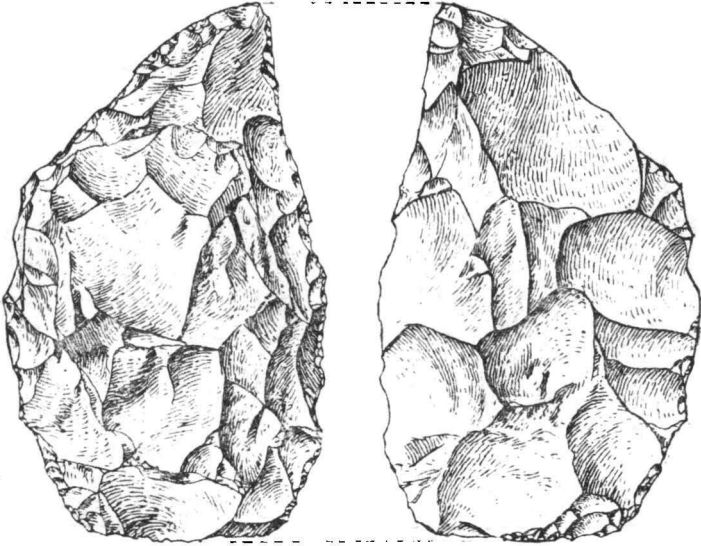


Fig. 6. — *Remetea—Șomoș I.* 1, cioplitor bifacial; *Mitoc-Valea Izvorului II.* 2, 3, vîrfuri bifaciale; *Boinești.* 4, disc (mărime naturală).



1



2

Fig 7. — *Remetea-Șomoș* 1. 1, 2, vîrfuri bifaciale (mărime naturală).

pete galben-ruginiu și albastru deschis. Piesa are baza dreaptă și vârful ascuțit, marginile subțiri și tăioase, realizate prin retușe mărunte. Ambele fețe sînt cioplite prin desprinderi mai largi și neregulat răspîndite pe întreaga suprafață (fig. 7/1).

Cel de-al doilea vîrf este lucrat din aceeași materie primă cu un colorit mai puțin pronunțat. Vîrfurile piesei este ascuțit și puțin arcuit spre dreapta, marginile tăioase și corpul bombat pe fața dorsală și aplatizat pe cea ventrală, iar baza dreaptă. Tehnica de cioplire este aceeași ca și la prima piesă (fig. 7/2).

Tot în această așezare, în stratul de cultură atribuit aurignacianului mijlociu, s-a descoperit o unealtă cioplită dintr-o așchie de tuf vulcanic, care pe toată suprafața dorsală poartă urmele a numeroase desprinderi, unele mai mărunte, altele mai largi. Ambele capete sînt drepte, unul mai lat, celălalt mai îngust. Una din laturi e groasă și abruptă, cealaltă ascuțită prin desprinderi din margine pe ambele fețe, pe toată lungimea sa. În felul acesta așchia a fost transformată într-un răzuitor care, după aspectul și tehnica de prelucrare, amintește mai mult de uneltele musteriene de acest tip, decît pe cele aurignaciene (fig. 5/1).

Cele două vîrfuri bifaciale descoperite în așezarea de la Remetea-Șomoș I, alături de unealta-răzuitor lucrată de asemenea în tehnică bifacială ca și vîrfurile de la Iosășel, ridică din nou problema apartenenței culturale a uneltelor de acest gen.

Ținînd cont de frecvența mișcărilor de populații din această perioadă ($W_1 - W_2$), de apropierea regiunii Oașului de teritoriul R. S. Cehoslovace și R. P. Ungare nu e exclusă aici o influență a szeletianului, cele două vîrfuri putînd fi ușor asemuite cu cele szeletiene mijlocii. De altfel, pe baza complexelor paleolitice mai tîrzii (aurignaciene mijlocii și gravettiene) de la Boinești și Remetea, unde inventarul litic e mai numeros și formele tipice mai frecvente, multe din ele cioplite din obsidiană, prin omologare cu descoperirile de pe valea Hornadului și din împrejurimi, am deosebit o grupă regională specifică de așezări paleolitice tîrzii, situată între Carpații noștri de răsărit și Carpații apuseni de pe teritoriul R. S. Cehoslovace³³, grupă în care, după noile descoperiri ar putea intra și aceste așezări mai timpurii cu forme de unelte bifaciale.

Prin descoperirile de pînă acum, putem deci vorbi de trei centre principale în care au apărut forme de unelte bifaciale și care pot fi atribuite unui sau altui aspect cultural sau perioade de dezvoltare a paleoliticului pe teritoriul țării noastre. Se deosebesc în primul rînd peșterile carpatice, care tipologic și stratigrafic aparțin musteriianului superior. Atribuirea lor solutreanului sau szeletianului, nu este justificată, ele fiind înainte de toate mai vechi decît acestea.

În nord-estul țării, în majoritatea lor, piesele bifaciale apar de asemenea în așezări musteriene superioare, precum și în așezările de la începutul paleoliticului superior; în această din urmă categorie fiind vorba fie de o persistență a tehnicii musteriene, fie de un amestec al diferitelor

³³ Maria Bitiri, *Așezarea paleolitică de la Boinești*, în *SCIV*, 15, 1964, 2, p. 183.

colective umane, purtătoare, unele a tehnicii musteriene, altele a celei aurignaciene lamelare. În așezările mai târzii uneltele bifaciale sînt puțin numeroase și ele nu pot fi luate ca un indiciu cronologic sau argument al apartenenței culturale al complexului dat. De altfel, aceeași situație se constată și în regiunea imediat apropiată, pe Nistru și împrejurimi, unde unelte de acest tip apar izolat în straturi diferite. Deși A. P. Cerniș atribuie solutreanului straturile 7—10 de la Molodova V, stratul 2 de la Babin I și stratul inferior de la Voronovița I³⁴, el deosebește o epocă mai largă pe care o denumește aurigno-solutreană, tocmai prin faptul că elementul bifacial este minor și se pare necaracteristic solutreanului. Pentru clarificarea aceleiași probleme, amintim concluziile lui A. N. Rogacev, care, referindu-se la prezența unor astfel de unelte în așezările paleolitice de pe Don, subliniază că ele nu pot fi luate ca un indiciu cronologic, după cum, pentru cîmpia Europei răsăritene, nu poate fi folosit nici termenul de epocă solutreană, ca o etapă în dezvoltarea culturii paleoliticului superior³⁵.

În vestul și nord-vestul țării, regiune aflată dincolo de Carpați, straturile de cultură în care au apărut forme bifaciale aparțin unei faze de tranziție de la musterian la paleoliticul superior. Ele pot reprezenta fie o tradiție a musterianului superior carpatic, fie o influență a szeletianului, în cadrul unei regiuni bine determinată geografic.

Tehnica ciopririi bifaciale a uneltelor, cunoscută și răspîndită în diferite așezări musteriene din peșteri și de pe terase pe teritoriul țării noastre, din cauza mișcărilor de populații ce s-au petrecut încă de la începutul primului interstadiu würmian și-a întrerupt evoluția, neputînd da naștere unor complexe de tipul celor szeletiene, care să se fi dezvoltat paralel cu aurignacianul.

Cultura de tip aurignacian cu tehnica sa lamelară ai cărei germeni se întîlnesc în musterian și în sprijinul dezvoltării căreia vin și grupuri aurignaciene din afară, se afirmă încă din prima parte a paleoliticului superior, în detrimentul industriilor combinate cunoscute la sfîrșitul paleoliticului mijlociu.

MARIA BITIRI

К ВОПРОСУ О НЕКОТОРЫХ ФОРМАХ ДВУСТОРОННЕ ОБРАБОТАННЫХ ОРУДИЙ В ПАЛЕОЛИТИЧЕСКИХ ПОСЕЛЕНИЯХ РУМЫНИИ

РЕЗЮМЕ

Рассматривая большинство двусторонне обработанных орудий, найденных в палеолитических поселениях на территории Румынии, автор выделяет три главных центра, в которых эти орудия обнаруживались более постоянно.

³⁴ A. P. Cerniș, *Поздний палеолит Среднего Приднестровья*, în Труды Комиссии по изучению четвертичного периода, XV, 1959, p. 177—178.

³⁵ A. N. Rogacev, *Костенки*, IV, în *МИА*, 45, 1955, p. 158—160.

Прежде всего речь идет о подобных находках в карпатских пещерах, которые типологически и стратиграфически относятся к позднему мустье, считая что их отпесение к солжотрейской или к селетской культуре не было оправдано.

На северо-востоке страны двусторонне обработанные орудия в большинстве были обнаружены также в поселениях поздней мустьерской эпохи и в поселениях, относящихся к началу позднего палеолита. В этой последней категории речь идет, по-видимому, о незначительных пережитках мустьерской техники. Что касается более поздних поселений (ориньякских и граветтских), то двусторонне обработанные орудия встречаются в единичных экземплярах, поэтому они не могут быть приняты в качестве хронологического показателя или доказательства культурной принадлежности комплекса, в котором они появляются.

На западе и северо-западе Румынии немногочисленные двусторонне обработанные наконечники, известные до настоящего времени, были обнаружены в культурных слоях, относимых к переходной фазе от мустьерской эпохи к позднему палеолиту. Они могут представлять собой либо традицию карпатской поздней мустьерской техники, либо влияние соседней селетской культуры, распространенной, главным образом, на территории Венгрии и Чехословакии.

В заключение автор подчеркивает, что техника двустороннего обтесывания, известная в позднем мустье в пещерах и на террасах на территории Румынии, из-за перемещений населения, произошедших уже в начале интерстадиала W_1 — W_2 , прервала свое развитие и не смогла создать комплексов селетского типа.

Ориньякская культура с характерной для нее техникой изготовления пластин, зачатки которой появились уже в мустьерскую эпоху и в поддержку развития которой выступают внешние ориньякские группы, утверждает уже в первой половине позднего палеолита, в ущерб смешанным комплексам, существовавшим в конце мустьерской эпохи.

ОБЪЯСНЕНИЕ РИСУНКОВ

Рис. 1. — Двусторонне обработанные орудия, относящиеся к более давним находкам. 1, *Нандру — Пештера Спуркатэ*; 2, *Иосэшел*; 3, *Валя Кикерсулуй*; 4, *Пондру — Пештера Куратэ*.

Рис. 2. — Двусторонне обработанные орудия, найденные в ходе более давних раскопок. 1, 3, 4, *Миток — Дялул Сэрэтурилор (Валя Изворулуй)*; 2, *Чахлэу — Четэцика I*; 5, *Рипичень — Извор*.

Рис. 3. — *Миток — Валя Изворулуй II*. Двусторонний наконечник (натуральная величина).

Рис. 4. — *Миток — Валя Изворулуй II*. 1, двусторонний скребок; 2, двусторонний наконечник — скребок (натуральная величина).

Рис. 5. — *Реметя — Шомош I*. 1, скребок. *Миток — Валя Изворулуй II*. 2, отбойник (натуральная величина).

Рис. 6. — *Реметя — Шомош II*. 1, двусторонний отбойник; *Миток — Валя Изворулуй II*. 2, 3, двусторонние наконечники; *Бойнешть*. 4, диск (натуральная величина).

Рис. 7. — *Реметя — Шомош I*. 1—2, двусторонние наконечники (натуральная величина).

CONTRIBUTIONS CONCERNANT CERTAINES FORMES DE BIFACES DANS LES ÉTABLISSEMENTS PALÉOLITHIQUES DE ROUMANIE

RÉSUMÉ

En passant en revue la majorité des bifaces découverts dans les établissements paléolithiques de Roumanie, l'auteur distingue trois centres principaux dans lesquels ces outils ont apparu plus fréquemment.

En premier lieu viennent les découvertes de ce genre des grottes carpatiques, qui du point de vue typologique et stratigraphique appartiennent au moustérien supérieur, vu que leur attribution au solutréen ou au szélézien n'a été aucunement justifiée.

Au nord-est du pays les pièces bifaciales ont apparu pour la plupart aussi bien dans les établissements moustériens supérieurs que dans ceux du début du paléolithique supérieur. En ce qui concerne cette dernière catégorie, l'auteur suppose qu'elle ne représente qu'une simple persistance de la technique moustérienne, évidemment dans une moindre proportion. Quant aux bifaces, peu nombreux, trouvés dans les établissements tardifs (aurignaciens et gravettiens) il précise qu'ils ne peuvent être considérés comme un indice chronologique ou comme un argument pour l'appartenance culturelle du complexe où ils sont apparus.

A l'ouest et au nord-ouest du pays les quelques pointes connues jusqu'à présent ont été découvertes dans les couches de civilisation attribuées à la phase de transition du moustérien au paléolithique supérieur. Elles peuvent représenter soit une tradition du moustérien supérieur carpatique, soit une influence szélézienne des régions proches, des territoires de la Hongrie et Tchécoslovaquie.

En conclusion on souligne qu'à cause des mouvements des populations survenus dès le début ou de l'interstade W_1-W_2 , l'évolution de la technique de la taille bifaciale, connue dans le moustérien supérieur des grottes et des terrasses du territoire de la Roumanie, s'est interrompue et que pour cette raison elle n'a pu engendrer des complexes de type szélézien.

La civilisation de type aurignacien avec sa technique lamellaire dont les origines remontent au moustérien et au développement de laquelle viennent s'ajouter aussi des groupes aurignaciens du dehors, s'affirme dès la première partie du paléolithique supérieur au détriment des industries combinées que l'on enregistre à la fin du moustérien.

LÉGENDE DES FIGURES

Fig. 1. — Bifaces antérieurement découverts. 1, *Nandru-Peștera Spurcău*; 2, *Iosăzei*; 3, *Valea Chichereului*; 4, *Nandru-Peștera Curău*.

Fig. 2. — Bifaces antérieurement découverts. 1, 3, 4, *Mitoc-Dealul Sărăturilor (Valea Izvorului)*; 2, *Ceahlău-Cetățica I*; 5, *Ripiceni-Izvor*.

Fig. 3. — *Mitoc-Valea Izvorului II*. Pointe bifaciale (grandeur naturelle).

Fig. 4. — *Mitoc-Valea Izvorului II*. 1, racloir bifacial; 2, pointe-racloir bifacial (grandeur naturelle).

Fig. 5. — *Remela-Șomoș I*. 1, racloir; *Mitoc-Valea Izvorului II*. 2, doloire (grandeur naturelle).

Fig. 6. — *Remetea-Șomoș I*. 1, doloire bifaciale; *Mitoc-Valea Izvorului II*. 2, 3, pointes bifaciales; *Boinești*. 4, disque (grandeur naturelle).

Fig. 7. — *Remetea-Șomoș I*. 1, 2, pointes bifaciales (grandeur naturelle).

CERCETAREA HALLSTATTULUI TIMPURIU ÎN ROMÂNIA *

Prima epocă a fierului pe teritoriul țării noastre a constituit o problemă în domeniul arheologiei și al istoriei odată cu apariția *Geticeii* în 1926. Vasile Pârvan considera începutul epocii fierului din punct de vedere istoric și cultural pe la anul 1000, odată cu apariția italicilor, iar economic pe la anul 700 odată cu răspîndirea sciților. Din cauza lipsei materialelor arheologice la acea dată, Vasile Pârvan chiar observa că Dacia nu este o țară reprezentativă pentru cultura hallstattiană. În concepția sa în afară de „incidentul scitic”, Dacia trece oarecum direct de la bronz IV (care durează pînă la anul 700) la epoca Latène ¹.

Trecerea la epoca fierului și constituirea ei era un proces istoric și economic înțeles prin pătrunderea elementelor italice dinspre apus, a cimerienilor și a sciților dinspre răsărit în spațiul Daciei, unde, încă din bronzul III nu se petrecuse nici o schimbare de ordin politic și etnografic, regiunea rămînînd ocupată de triburile trace nord-dunărene. Depozitele de obiecte de bronz erau considerate în raport cu cronologia lui P. Reinecke.

Cu toată această concepție legată de curente culturale venite din spațiul apusean și răsăritean al Europei formulată pe baza documentării de care dispunea, Vasile Pârvan prevedea totuși că atunci cînd săpăturile arheologice și studiile asupra epocii bronzului getic (epocă care în concepția sa ținea pînă la anul 700) vor fi destul de complete, multe capitole din protoistoria strămoșilor noștri vor putea fi explicate și ilustrate prin lungi pasagii din Iliada și Odyssea.

Din punct de vedere al cronologiei-stratigrafice, al metodei tipologice și al folosirii ceramicii, nici *Getica* nu a putut împlini aceste lipsuri remarcate de V. Pârvan la acea dată relativ la prima epocă a fierului.

* Comunicare ținută la Centenarul Muzeului Național de Antichități (21—23 decembrie 1964).

¹ V. Pârvan, *Getica, O protoistorie a Daciei*, 1926, p. 292—297.

Al doilea moment important în arheologia preistorică românească în genere, dar și pentru epoca care ne preocupă, a fost apariția în 1932 a lucrării lui Ion Nestor, *Der Stand der Vorgeschichtsforschung in Rumänien*².

În această lucrare se considera întregul material arheologic cunoscut atunci, într-o ordonare întemeiată pe analize cronologico-istorice și tipologice, ceramica ocupînd de data aceasta un rol important. S-a alcătuit periodizarea pe culturi a preistoriei și protoistoriei României integrînd-o astfel în pre și protoistoria universală. În ceea ce privește perioada care ne interesează, se face o primă schiță de clasificare a depozitelor de bronzuri; teritoriul fostei Dacii este înfățișat ca reprezentativ și pentru prima epocă a fierului. Din lipsă de cercetări în așezările hallstattiene, nici această lucrare nu putea încă să contureze un tablou complet al evoluției ceramice, restrîngîndu-se doar la o postulare tipologică și intuitivă a dezvoltării hallstattului pe baza unor grupe din bronzul mijlociu și tîrziu din vestul țării și la o încercare de clasare a materialelor existente pe etape și grupe regionale. Ipoteza italică a lui V. Pârvan este aici pentru întîia dată combătută. Sublinierile uneori prea insistente ale lui V. Pârvan în ceea ce privește rolul sciților sînt de asemenea atenuate.

A treia etapă din cercetarea perioadei hallstattiene este înfățișată în capitolul respectiv din *Istoria României*³ apărută în 1960.

În *Istoria României* epoca fierului este prezentată pe baza întregii documentări existente pînă în 1960, a cercetărilor și descoperirilor făcute în această lungă perioadă de timp, într-o sinteză istorică întemeiată pentru întîia dată în țara noastră pe concepția științifică a materialismului istoric.

Cercetările recente care stau la baza *Istoriei României* au completat periodizarea primei epoci a fierului prin adăugarea a încă două etape la cele trei stabilite de I. Nestor în 1933 cu privire la depozitele de obiecte de bronz; la aceasta se mai adaugă și periodizarea culturilor din perioada timpurie a epocii fierului asupra căreia ne vom opri în referatul de față.

Prima epocă a fierului este mai bine cunoscută în toată dezvoltarea ei prin depozitele de obiecte de bronz, decît prin cercetarea așezărilor și a cimitirelor, aceasta mai ales pentru perioada timpurie. Astfel, în timp ce obiectele de bronz sînt clasate într-o periodizare completă, așezările puteau fi mai rar raportate în chip motivat, pe baza studiului ceramicii, la periodizarea depozitelor de obiecte de bronz și nici nu puteau acoperi prezentarea unei dezvoltări complete a culturii materiale din perioada timpurie a epocii fierului.

Rezultatele cercetărilor arheologice făcute în anii puterii populare îngăduie astăzi o prezentare a problemelor generale care privesc originile și dezvoltarea primei epoci a fierului pe teritoriul patriei noastre.

Vom considera toate cercetările care privesc această perioadă întemeindu-ne în principal pe săpăturile executate la Cernat, la Reci și la

² În 2. *BerRGK*, 1933, p. 104 și urm.

³ Cap. red. de D. Berciu, p. 137-147, 150-160 și M. Petrescu-Dîmbovița, p. 147-149.

Mediaș în Transilvania și la Babadag⁴ în Dobrogea. Transilvania și Dobrogea prezintă unele deosebiri atît din punct de vedere geografic cît și cultural. Dobrogea este ocupată în Hallstattul timpuriu (secolele XII-VIII) de cultura Babadag, strîns legată cultural de regiunea sud-tracică; cultura Babadag va pătrunde și în Moldova, fiind documentată la Stoicani⁵ (rn. Galați) și Pocreaca⁶ (rn. Iași), ca și în alte puncte, iar în Muntenia pînă în regiunea București. Nu cunoaștem încă fondul local-dobrogean al epocii bronzului tîrziu pe care se dezvoltă cultura Babadag.

Transilvania în aceeași perioadă înfățișează clar o dezvoltare pe fondul local al epocii bronzului cu influențe venite dinspre vest și dinspre sud; în etapa a doua a hallstattului timpuriu cultura transilvăneană pătrunde deasemenea și pe teritoriul Moldovei probabil la nivelul identificat la Trifești⁷ (rn. Iași) și la Corlăteni⁸. Între Transilvania și Dobrogea au existat însă legături dovedite de prezența fragmentelor ceramice de tip Babadag în așezarea de la Brașov-Pățitel⁹, de la Reci și de la Porumbeni¹⁰ și a numeroaselor obiecte de bronz de caracter transilvănean găsite în depozitele din Dobrogea¹¹.

Mișcările de populații care au loc în spațiul răsăritean al Mării Mediterane, în regiunile Dunării și chiar mai departe, constituie cel mai de seamă fapt istoric petrecut la sfîrșitul epocii bronzului și începutul epocii fierului, în cadrul unor raporturi social-economice și politico-militare de uniuni tribale și state-cetăți. Întreagă această perioadă este caracterizată printr-o excepțional de bogată dezvoltare a metalurgiei bronzului, documentată de nenumăratele depozite descoperite, care fac dovada unei intense activități economice de schimb și în deosebi militare. Aceste mișcări de populații reprezintă totodată și curențe culturale între regiunile Dunării, Grecia și Asia Mică, în cadrul cărora sînt purtate și bunuri de cultură materială, uneori chiar de aceeași populație. Astfel ajunge fibula Peschiera în regiunile Dunării, iar ceramică de caracter Lausitz și Bjelo-Brdo în Grecia¹², sau ceramică tracică la Troia (VIIb2)¹³.

Arheologic, perioada ultimă a epocii bronzului și cea de început a epocii fierului este marcată de apariția fibulei Peschiera. În România se cunosc din perioada mai veche două exemplare: fibula de la Orlea¹⁴ din

⁴ Sebastian Morintz, *Quelques problèmes concernant la période ancienne du Hallstatt au Bas-Danube à la lumière des fouilles de Babadag*, în *Dacia*, N.S., VIII, p. 101 și urm.

⁵ M. Petrescu-Dimbovița, *Cetățuia de la Stoicani*, în *Materiale*, I, 1953, p. 132-144, 154-155.

⁶ I. Nestor și colaboratori, *Șantierul Valea Jiției*, în *SCIV*, III, 1952, p. 45, fig. 5/5-7.

⁷ Ion Ioniță, *Săpăturile de salvare de la Trifești*, în *Materiale*, VIII, 1962, p. 733 și urm., fig. 2-3.

⁸ I. Nestor și colaboratori, *op. cit.*, p. 91-94.

⁹ A. D. Alexandrescu și I. Pop, *Raport asupra sondajelor de la Brașov-Pățitel* (manuscris).

¹⁰ Informații Székely Zoltán; la Reci în nivelul contemporan așezării de la Mediaș.

¹¹ A. Aricescu, *Depozitele de bronzuri din Dobrogea*, în *SCIV*, 16, 1965, 1, p. 36.

¹² V. Milojević, *Die dorische Wanderung im Lichte der Vorgeschichtlichen Funde*, în *AA*, 1948/49, col. 12 și urm.; Milutin V. Garašanin, *Archäologische Beiträge zur Frage der ägäischen Wanderung* (rezumat) (p. 131-134), în *Diadora*, vol. 2, 1960-1961.

¹³ Carl W. Blegen, Cedric G. Boutler, John L. Caskey, Marion Rawson, *Troy*, vol. IV, partea a II-a (planșe) 1958, pl. 260, 261, 282, 288.

¹⁴ Se găsește în colecția Institutului de arheologie, București.

Oltenia în formă de arcuș cu placă și fibula de la Jupa¹⁵ din Banat în formă de arc. Amîndouă fiind găsite întîmplător nu au fost încă încadrate cultural. Considerată tipologic, fibula de la Orlea se poate încadra la sfîrșitul epocii bronzului în aria culturii Verbicioara-Gîrla Mare. La sud de Dunăre se cunoaște o descoperire asemănătoare în grupul Vattina-Zutobrdó.

Prin săpăturile arheologice și studiile noi făcute cu privire la culturile Otomani, Gîrla Mare, Wietenberg, Verbicioara, Tei, Monteoru și Noua, s-a putut preciza dăinuirea acestor culturi pînă la începutul epocii fierului, unele dintre acestea avînd chiar o importantă contribuție la dezvoltarea culturii materiale a hallstattului timpuriu. Este posibil ca etapele tîrzii ale culturilor menționate să fie contemporane cu nivelul culturii înmormîntărilor tumulare, în cuprinsul descoperirilor de la Mosonszolnok¹⁶ și Csorva¹⁷, de la Čaka¹⁸ și Očkov¹⁹ din R.P. Ungară și R. S. Cehoslovacă se cunosc cîteva variante ale fibulei Peschiera, de tipul cu disc spiralic la picior, tip de fibulă pe care-l vom găsi pe teritoriul țării noastre în Hallstattul timpuriu din Transilvania.

În perioada timpurie a epocii hallstattiene dispar așezările-cenușare care caracterizează epoca de sfîrșit a bronzului; apar așezări întinse de bordeie sau locuințe de suprafață, situate pe locuri înalte, platouri sau terase de dealuri, întărite cu șanț și val. În cetatea de la Babadag bordeiele aveau intrarea în trepte întărite cu plăci de piatră, iar valul de pămînt a fost placat cu lespezi de piatră lutuite și arse. În așezarea de la Mediaș s-au găsit resturile unor importante construcții și poate și fortificații cu piatră și chirpic, printre care numeroase muluri pictate. Toate aceste elemente pot ușor reconstitui nivelul economic și social-politic al societății omenești din țara noastră în vremea secolelor XI-IX.

Pe baza rezultatelor obținute pînă acum așezările hallstattiene permit o periodizare a hallstattului timpuriu din țara noastră în două etape; din prima etapă fac parte nivelele: a) Sîntana-Lăpuș-Pecica²⁰ din vestul Transilvaniei care aparține culturii înmormîntărilor tumulare și înfățișează aspectul Gáva din R.P. Ungară (Ha A1); și b) Babadag I (Ha A2) din Dobrogea; o a doua etapă cuprinde nivelul locuirii de la Reci, după care urmează nivelul de locuire Mediaș (I, II, III) — Babadag II (nivelele mijlocii), faze care se pot paraleliza în linii mari cu ceace se marchează Ha B pentru Europa Centrală în cronologia lui Müller-Karpe.

După etapele tîrzii ale culturilor epocii bronzului din Transilvania, urmează, nu însă direct, nivelul de locuire identificat în așezarea de la

¹⁵ Se găsește la Muzeul din Lugoj.

¹⁶ Hampel, *Bronzkor*, III, pl. CL XXXV/7.

¹⁷ O. Tragnauer, *Beiträge zur Spätbronzezeit des südlichen Teils der ungarischen Tiefebene*, in *ActaArch-Budapest*, 15, 1965, p. 85 și urm., pl. XXIX/6.

¹⁸ Anton Točík a Jozef Paulík, *Vyskum Mohyľt; v Čake v rokoch 1950—1951*, in *SlovArch*, VIII—1, 1961, p. 59 și urm., fig. 13/3.

¹⁹ Jozef Paulík, *Das Velatice — Baierdorfer Hügelgrab in Očkov*, in *SlovArch*, X—1, 1962, p. 5 și urm.

²⁰ Mircea Rusu, *Die Verbreitung der Bronzeorte in Transsilvanien vom Ende der Bronzezeit bis in die mittlere Hallstattzeit*, in *Dacia*, N.S., VII, 1963, p. 189.

Reci. În acest orizont hallstattian deplin constituit sînt frecvente formele de vase mari arse brun-castaniu, cu gît înalt-cilindric, cu partea superioară în formă de cupolă înaltă, sub care uneori se găsește un colac puternic reliefat și canelat; amfora cu corpul bitronconic și gît înalt cilindric; strachina cu marginea simplă sau cu patru colțuri și vasele în formă de sac.

Decorul constă în principal din caneluri. Formele ceramice sînt dezvoltate din formele tîrzii ale epocii bronzului; amfora însă leagă acest complex de regiunile central și est-central europene ²¹.

Pe baza formelor ceramice așezarea de la Reci înfățișează cea mai veche etapă cunoscută azi a hallstattului timpuriu din centrul și estul Transilvaniei. Nu se cunosc încă fazele de dezvoltare ale aspectului Reci pentru a putea fi legat mai organic-evolutiv, pe de o parte de etapa Csorva-Čaka-Sîntana-Lăpuș din vest, iar pe de alta de etapa Mediaș. După nivelul Reci urmează aspectul cultural înfățișat de așezarea de la Mediaș, acesta constituind a doua etapă a hallstattului timpuriu din Transilvania. Ceramica este caracterizată printr-o ardere neagră, este bine lustruită și decorată cu caneluri și proeminențe; mult mai rar apare decorul din benzi incizate drepte sau în val, din puncte succesive sau în fals *torques*. Ca forme predomină străchinile și vasele bitronconice; străchinile sînt de mici dimensiuni și decorate pe buză și în interior cu caneluri; vasele bitronconice, mai frecvent de dimensiuni mari, au gîtul înalt în pilnie sau numai o margine înaltă și înclinată în afară; sînt decorate bogat cu benzi de caneluri drepte sau în ghirlande legate de proeminențe sau de nervuri groase verticale. Se mai întîlnesc, ceașca ovală sau rotundă avînd o singură toartă cu platformă, ceașca bitronconică cu două toarte supraînălțate, vase cu picior înalt și vase de formă ovală cu gura lobată caracterizate prin decorul incizat în benzi de linii drepte sau în val. În categoria ceramicii grosolane sînt frecvente vasele mari-sac decorate cu proeminențe sau cu creștături sub margine.

Pentru încadrarea așezării de la Mediaș este de remarcat prezența în chip dominant a străchinilor și a vasului bitronconic, iar în legătură cu această formă este semnificativ faptul că în regiunea de mijloc, de maximă dezvoltare, vasul este rotunjit, bitronconismul referindu-se la partea superioară dinspre gît și la cea inferioară dinspre fund. Ținînd seama de aceste principale caractere ale ceramicii, considerată în raport cu așezarea de la Reci în special, și în general cu aspectele culturii materiale din prima perioadă a epocii fierului, așezarea de la Mediaș se situează în etapa a doua a Hallstattului timpuriu din Transilvania. Formele bitronconice „villanoviene” lipsesc, evoluția ceramicii petrecîndu-se într-un proces de dezvoltare locală, în care alături de elementele de cultură vestice se constată un puternic curent cultural venit dinspre sud-est.

Ceramica din așezarea de la Babadag este caracterizată pe lîngă vasele bitronconice specific hallstattiene, prin ornamentul alcătuit din

²¹ Székely Zoltán, *Sondajele executate de Muzeul Regional din Sf. Gheorghe*, în *Materiale*, VIII, p. 327, fig. 2/1-2. Mulțumim și pe această cale lui Székely Zoltán pentru îngăduința de a vedea întreg materialul.

cerculețe imprimate unite prin tangente. Acest decor este executat în prima etapă, respectiv primul nivel de la Babadag, în special prin incizie, iar în etapa următoare (nivelele mijlocii) exclusiv prin imprimare cu *torques*-ul. Frecvența și aspectul ceștilor cu una sau două torți supraînălțate constituie o altă caracteristică a ceramicii. Apar de asemenea numeroase străchini cu marginea indoită spre interior și lipsesc total străchinile cu marginea evazată.

Ceramică asemănătoare sau chiar identică cu aceea de la Babadag este cunoscută și în alte puncte din Dobrogea, ceea ce ne permite să afirmăm că aspectul cultural hallstattian definit la Babadag a cuprins întreaga Dobroge.

Aceasta fiind situația se nasc în mod firesc o serie de probleme privind originea și datarea acestei culturi, precum și relațiile sale cu culturile hallstattiene învecinate.

Epoca târzie a bronzului este cunoscută în Dobrogea numai prin urme puține dar sigure ale culturii Noua și prin depozitul de obiecte de bronz de la Bălcescu, databil cronologic, dar nu și tipologic, în faza Uriul-Domănești.

Un aspect hallstattian mai vechi decât cel ilustrat de primul nivel al așezării de la Babadag nu cunoaștem pînă acum în Dobrogea, după cum nu cunoaștem nici un aspect de tranziție de la cultura Noua la Hallstatt, nicăeri în aria de răspîndire a culturii Noua. Mai precis chiar, sigur este faptul că formele și ornamentele caracteristice culturii de tip Babadag nu derivă din ceramica culturii Noua.

În schimb componenta hallstattiană din Europa est-centrală este evidentă. Acolo, într-o zonă în care sînt cuprinse și regiunile Banat și Crișana, s-a putut urmări geneza Hallstattului din culturile Otomani și Gîrla Mare care încheie epoca bronzului. Influențe din zona amintită au contribuit la formarea culturii hallstattiene din Dobrogea.

Studiul asupra depozitelor de bronzuri din Dobrogea arată că depozitele dateate în Hallstatt A₁ atestă legături strînse între Dobrogea și Transilvania²². În ceramică însă nu s-au documentat încă aceste elemente vestice la un nivel cronologic Ha A₁; de aceea credem că nu greșim datînd primul nivel al așezării de la Babadag cu un conținut deplin hallstattian dar de un aspect specific ce nu se identifică cu Hallstattul central european, în Ha A₂, după nivelul Ha A₁ al depozitelor de bronzuri din Dobrogea.

Elementele hallstattiene din vest nu pot explica în întregime aspectul hallstattian timpuriu din Dobrogea. Hallstattul dobrogean, ilustrat de materialele din așezarea de la Babadag este o cultură complexă și originală, la formarea căreia a mai contribuit un factor, care nu poate fi nici nordic și nici vestic. Vom urmări sudul: în peștera de lângă Dolni Lom²³ din NV Bulgariei, precum și în mormintele cu dolmeni de la Mladinovo²⁴

²² A. Aricescu, *op. cit.*, p. 23 și 36.

²³ V. Mikov, *Материали отъ предисторическата епоха въ България*, în *Izvestiia-Institut*, VIII, 1932—1933, Sofia, 1933, p. 366, fig. 17/1—10, 15, 18, 19.

²⁴ Idem, *Произходът на крпо.ните гробници в Тракия*, în *Izvestiia-Institut*, XIX, Sofia, 1955, p. 15 și urm.

din bazinul mijlociu al fluviului Marița, s-au găsit fragmente ceramice care prezintă pe de-o parte asemănări cu ceramica din nivelele tirzii din așezarea de la Babadag, iar pe de altă parte afinități cu cultura Basarabi. Astfel în Bulgaria nu cunoaștem încă un aspect cultural corespunzător nivelului Babadag I, și nici un aspect cultural mai vechi decât Babadag I care să fi putut contribui la geneza culturii Babadag. La Troia, însă, în nivelul VII b2 a apărut o ceramică ce prezintă asemănări cu ceramica hallstattiană timpurie din Dobrogea. Acolo s-a găsit ceramică lucrată cu mâna, cu proeminențe și decorată prin incizie cu cerculețe unite prin linii oblice tangente, asemănătoare uneori pînă la identitate cu ceramica primului nivel de la Babadag²⁵. Deasemeni la Troia apar în același nivel cești cu una sau două torți supraînălțate asemănătoare celor de la Babadag²⁶. Remarcăm însă faptul că ceramica stratului VII b2 de la Troia nu se identifică întru totul cu aceea de la Babadag. La Troia lipsesc formele caracteristic hallstattiene, urna bitronconică și strachina cu profil arcuit spre interior. Elementele comune între Troia și Babadag, ceramica decorată cu cercuri și tangente, sînt tocmai acelea pe care nu le putem explica prin influențele hallstattiene din vest.

Se pune astfel întrebarea de unde au venit purtătorii culturii cu ceramica lucrată cu mâna de caracter Babadag, din stratul VII b2 de la Troia? Socotim întemeiată ipoteza lui Hubert Schmidt după care populația reprezentată de ceramica lucrată cu mâna, de caracter Babadag, din nivelul VII b2 de la Troia, a venit din Tracia. Spre aceeași explicație înclină și Carol W. Blegen.

În această situație presupunem existența unui orizont cultural aproape uniform din valea Mariței și pînă la Dunărea de Jos, asemănător sau identic cu cel de la Troia, care sub influența hallstattiană din vest a dus la formarea culturii hallstattiene timpurii din Dobrogea, așa cum apare în așezarea de la Babadag.

În raport stratigrafic și cronologic cu nivelul Babadag I și cu ultimul nivel Babadag, în care apar sporadic fragmente ceramice de tip Basarabi, nivelele mijlocii ale stratului de cultură de la Babadag datează din Hallstatt B. Datarea acestor nivele în Hallstatt B este întărită și de descoperirile de la Brașov-Pățitel și Mediaș, de la Reci și de la Porumbeni, unde împreună cu ceramică caracteristică etapei Mediaș apar fragmente ceramice decorate cu impresiuni făcute cu *torques*-ul. La acest nivel de Hallstatt B cultura Babadag se extinde și în afara Dobrogei spre vest și spre nord de Dunăre. Răspîndirea sa este jalonată în Muntenia de descoperirile de la Tangîru și Brăilița, întîlnindu-se la un moment dat cu aria de răspîndire a culturii Vîrtop-Plopșor, iar în Moldova de cele de la Stoicani (rn. Galați) și Pocreaca (rn. Iași).

Problema celui mai vechi orizont hallstattian din Moldova nu este încă suficient de clară. Moldova prin poziția sa geografică a fost expusă

²⁵ Carl W. Blegen, Cedric G. Boutler, John L. Caskey, Marion Rawson, *op. cit.*, vol. IV, partea a II-a (planșe), p. 260, 282.

²⁶ *Ibidem*, p. 260, 261, 288.

influențelor hallstattiene dinspre vest și dinspre sud și probabil că cele două curente s-au întâlnit. Cert este că într-o anumită etapă a Hallstattului B o mare parte a Moldovei era cuprinsă în aria culturii Babadag. Cele mai îndepărtate dovezi ale influenței acestei culturi spre nord-est le găsim în ceramica culturii Ciornîles.

Primul nivel de locuire de la Babadag, pe baza legăturii cu nivelul Troia VII b2, se poate data în Hallstatt A2, secolul al XI-lea. Aproximativ la același nivel cronologic se poate încadra așezarea și în genere aspectul cultural Reci. În această primă etapă aspectele culturale sînt încă deosebite pe regiuni, aspecte determinate în principal de fondul cultural al epocii bronzului pe care s-au format. Fazele Babadag II (nivelele mijlocii) și Mediaș (I—III) se situează în etapa a doua, în Hallstatt B, cînd aspectul culturii materiale tinde spre generalizare, devenind mai unitar. Nu putem încă insista mai mult cu privire la cronologia absolută a epocii timpurii a fierului de pe teritoriul țării noastre, problema avînd încă aspecte nelămurite, perioada prezentînd în general o dezvoltare proprie.

În urma rezultatelor obținute de cercetările din țara noastră putem alcătui astăzi această primă periodizare și o prezentare a problemelor care privesc originea și dezvoltarea Hallstattului timpuriu. Atît cercetările din Transilvania cît și cele din Dobrogea, dovedesc un proces de dezvoltare locală a uniunilor tribale în procesul de transformări economico-sociale care se petrece în vremea de sfîrșit a epocii bronzului și de început a epocii fierului; acest aspect al formării epocii hallstattiene ne este cu atît mai bine asigurat, cu cît astăzi sînt precizate chiar legăturile dintre sfîrșitul epocii bronzului și Hallstattul mijlociu. În cursul acestui proces, alături de elementele venite dinspre vest, se constată și un puternic curent dinspre sud, dinspre Grecia, în cadrul căruia se petrece pătrunderea fierului și începutul metalurgiei fierului în țara noastră. Ne referim la descoperirile de la Babadag II și de la Cernat, pe baza cărora s-a putut stabili începutul metalurgiei fierului la nivelul locuirii Hallstattului B, prin prezența unor obiecte de fier finite, fier brut și zgură de fier. Nivelul acesta este încă precizat și de apariția fibulei Peschiera cu disc spiralic la picior. Sînt cunoscute astăzi patru descoperiri în Transilvania, dacă considerăm și discurile de aur de la Sărăsău ca fragmente ale unor asemenea fibule. Tipologic acestea păstrează elementele arhaice ale fibulei grecești, într-o dezvoltare mai tîrzie și cu totul proprie regiunilor noastre.

Am menționat aceste elemente considerîndu-le deosebit de importante și noi, atît în ceea ce privește problema cronologiei relative și absolute cît și aceea a originilor și a dezvoltării Hallstattului timpuriu pe teritoriul țării noastre. Începutul metalurgiei fierului, legat de pătrunderea fierului dinspre Est, pe calea cimerienilor, rămîne să fie reconsiderat și pe baza acestor noi indicii care dau problemei o nouă orientare.

Rămîne deasemenea ca prin cercetările viitoare să se poată întregi această primă schiță a etapelor de dezvoltare ale Hallstattului timpuriu, pînă la alcătuirea unei periodizări complete care să poată fi paralelizată cu periodizarea depozitelor de bronzuri.

РАННИЙ ГАЛЬШТАТТ В РУМЫНИИ

РЕЗЮМЕ

Вопросы, связанные с эпохой железа в Румынии, впервые подробно были изложены В. Пырваном в „*Getica*” (1926). Он считал, что с исторической точки зрения эпоха железа сложилась около 1000 г. до н. э. в результате влияний, пришедших из Италии; с точки зрения экономики, основанной на металлургии железа, процесс утвердился около 700 г. до н. э. одновременно с проникновением киммерийцев и скифов. Выводы Пырвана основывались главным образом на изучении кладов бронзовых предметов, поскольку керамический материал в то время был менее известен.

Второй этап румынских археологических исследований эпохи железа был ознаменован появлением работы Иона Нестора *Der Stand der Vorgeschichtsforschung in Rumänien* (1933). В этой работе впервые была дана научная классификация кладов с бронзовыми предметами; помимо этого была представлена и керамика в ее типологическом и хронологическом развитии. Ион Нестор выступил впервые против гипотезы италийского происхождения гальштатта в Румынии, как и против преувеличения роли скифов.

Третий этап исследований гальштаттской эпохи в Румынии полностью представлен в *Istoria României* (т. I), появившейся в 1960 г. Этот трактат представляет собой первый обобщающий труд, основывающийся на научном методе исторического материализма. Классификация кладов бронзовых предметов, как и классификация культур первой эпохи железа дана в хронологическом порядке.

Но даже и после появления вышеупомянутой работы периодизация раннего гальштатта в Румынии продолжала основываться больше на кладах бронзовых предметов, чем на керамике. Поэтому целью исследований, проводившихся в последние годы, явились разведка и раскопки поселений. В результате этих раскопок было уточнено, что многие из культур средней бронзы продолжали существовать вплоть до конечного периода бронзы, содействуя сложению эпохи железа.

Новейшие раскопки, на основании которых была составлена наша периодизация, были проведены в Речи, Чернате и Медиаше (все три в Трансильвании) и Бабадаге (Добруджа). Ранний период гальштатта имеет два этапа, первый из которых разделяется на две фазы: I а) Сынтана — Печика — Лэпуш и западная часть Трансильвании; эта фаза соответствует культуре Гава в Венгрии (Ha A1); 1b) Бабадаг I в Добрудже (Ha A2).

Второй этап включает горизонт Речь, за которым следует Медиаш (I, II, III) в центральной и восточно-центральной Трансильвании, а также Бабадаг II (средние горизонты) в Добрудже и южной придунайской области. Последние два горизонта обитания, Медиаш-Бабадаг

II, соответствуют На В центральной Европы, по хронологии Мюллера-Карпе. Для керамики из Речи характерны сосуды с куполообразным туловом и высоким цилиндрическим горлышком, а также миски с простыми или изогнутыми краями, украшенные каннелюрами; эти формы происходят из форм эпохи поздней бронзы (Витенберг, Гырла Маре, Монтеору и др.). Однако амфора типа Мария-Раст — Хаидии свидетельствует о культурном течении, пришедшем с запада. Второй этап, представленный находками из Медиаша, характеризуется наличием сосудов двуусеченной формы, мисок и чашек с единственной ручкой, имеющей платформу; сосуды богато украшены полосами из каннелюр и выпуклостями.

Керамика типа Бабадаг (На А2 и На В) была распространена в областях нижнего Дуная, населенных южными фракийцами. Главными ее формами являются сосуды двуусеченной формы, чашки с двумя возвышающимися над краем ручками и миски; что касается украшения сосудов, то для культуры Бабадаг, помимо каннелюр и выпуклостей, характерны кружки, связанные касательной линией. Найденная в Трое (VII в 2 — Блеген) керамика, очень сходная с керамикой из горизонта Бабадаг I, позволяет установить хронологию этого горизонта XI в. до н. э.

В конце эпохи бронзы поселения типа Зольников исчезают; в начале эпохи железа поселения располагаются в возвышенных областях, на холмах, и как правило укреплены.

Сложение эпохи железа происходит в период великих переселений; во время передвижений населения в румынские области были принесены фибула типа *Peschièra* и металлургия железа; существование последней доказывается находками в Бабадаге (средние горизонты) и Чернате в горизонте На В.

LE HALLSTATT ANCIEN EN ROUMANIE

RÉSUMÉ

Les problèmes de l'âge du fer sur le territoire de la Roumanie ont été amplement exposés pour la première fois, par V. Pârvan dans sa grande œuvre *Getica* (1926). Il considérait que l'âge du fer s'était constitué, au point de vue historique, autour de l'an 1000 av. n.è., à la suite d'influences venues d'Italie, tandis que l'économie fondée sur la métallurgie du fer aurait commencé environ vers l'an 700 av. n.è., par la pénétration des Cimmériens et des Scythes. Ses remarques étaient étayées surtout des découvertes d'objets en bronze; la céramique était à peu près inconnue à la date où écrivait Pârvan.

Une deuxième étape dans les recherches archéologiques roumaines est marquée par l'apparition en 1933 de l'œuvre de I. Nestor *Der Stand der Vorgeschichtsforschung in Rumänien*. Celui-ci établit la première classification moderne des dépôts en bronze; parallèlement la céramique est considérée aussi au point de vue des méthodes typologique et chronologique.

L'hypothèse des origines italiques de l'âge du fer est combattue par Nestor et le rôle de Scythes ramené à des proportions plus justes.

La troisième étape de recherches sur le Hallstatt en Roumanie est bien représentée dans la grande œuvre *Istoria României* (vol. I, 1960). C'est la première synthèse historique conçue du point de vue du matérialisme historique. La classification des dépôts en bronze et celle des cultures de la première période de l'âge du fer aussi sont présentées dans une périodisation complète.

Pourtant, même après l'apparition de cette dernière synthèse l'étape ancienne du premier âge du fer restait toujours mieux connue par les dépôts d'objets en bronze que par la céramique. C'est pourquoi les recherches des dernières années ont été consacrées principalement aux fouilles dans les établissements. Les résultats des fouilles ont précisé que certaines des cultures du bronze moyen ont continué d'exister jusqu'au bronze final et qu'elles ont contribué aussi à la genèse de l'âge du fer.

Les recherches récentes desquelles nous étayons notre chronologie concernent spécialement les fouilles de Reci, Cernat et Mediaș en Transylvanie et celles de Babadag en Dobroudja. A l'époque ancienne du Hallstatt on distingue deux périodes, dont la première a deux phases :

- Ia) Sintana-Pecica-Lăpuș dans l'ouest de la Transylvanie, qui correspond chronologiquement à l'aspect Gáva en Hongrie (Ha A1);
- Ib) Babadag I dans la Dobroudja (Ha A2).

A la deuxième période appartiennent le niveau de Reci suivi de celui de Mediaș (I, II, III) dans la région centrale et est de la Transylvanie, et celui de Babadag II (les niveaux moyens) en Dobroudja et au sud du Danube. Les deux niveaux d'habitat, Mediaș-Babadag II correspondent au Ha B de l'Europe centrale d'après la chronologie de Müller-Karpe.

La céramique de Reci est caractérisée par le vase à coupole et à haut col cylindrique et par les écuelles au rebord simple ou incurvé décorés de cannelures; ces formes dérivent de celles bien connues dans les civilisations de l'âge du bronze final (Wietenberg, Gîrla-Mare, Monteoru etc.); l'amphore de type Maria Rast-Haidin témoigne d'un courant culturel venant de l'ouest.

La deuxième étape, représentée par les découvertes de Mediaș, est caractérisée par la présence des vases bitronconiques, des écuelles et des tasses à une anse à plate-forme; ils sont très richement décorés par des bandes à cannelures et par des proéminences.

La céramique de Babadag (Ha A2 et Ha B) est répandue dans les régions du bas Danube habitées par les Thraces du sud. Ses formes principales sont les vases bitronconiques, les tasses à deux anses surélevées et les écuelles; en dehors des cannelures et des proéminences, le décor propre à la culture Babadag est composé de cercles reliés par des tangentes. La céramique découverte à Troie VIIb 2 (Blegen), très semblable à celle de type Babadag I, permet d'établir la chronologie de ce niveau au XI^e siècle av. n.è.

A la fin de l'âge du bronze les établissements de type *zolniki* cessent leur existence ; dès le début de l'âge du fer, les établissements occupaient les régions des collines plus élevées et étaient habituellement fortifiées.

La constitution de l'âge du fer atteint à l'époque des grandes migrations ; par ces mouvements de populations fut introduite la fibule de type Peschiera et la métallurgie du fer dans nos régions ; ce dernier fait est attesté par les découvertes de Babadag (niveaux moyens) et de Cernat pour l'étape de Ha B.

CONTRIBUȚII LA CUNOAȘTEREA STRUCTURII ȘI A COMPOZIȚIEI BRONZURILOR HALLSTATTIENE DIN ROMÂNIA

Problema cunoașterii compoziției bronzurilor preistorice din Transilvania a format în trecut obiectul câtorva analize chimice ¹ fără însă să se adîncească celelalte aspecte ale ei, ca de exemplu, structura metalografică și reticulară, identificarea elementelor disperse și altele, a căror cunoaștere ar fi putut da indicații prețioase asupra tehnologiei bronzului și chiar asupra originii materiei prime.

Cu această primă contribuție intenționăm inițierea unei serii de lucrări asupra obiectelor sau a depozitelor de bronz din epoca bronzului și prima epocă a fierului (Hallstatt), în vederea caracterizării acestor obiecte prin metodele de cercetare moderne mineralogice și fizico-chimice, spre a servi apoi istoricului ca bază nouă de interpretare a activității și a relațiilor dintre oamenii orînduirii comunei primitive.

Dintre numeroasele obiecte de harnașament tratate în lucrarea *Piese de harnașament-precimmeriene din Transilvania* de Mircea Rusu ², au fost selecționate 11 obiecte de bronz care se deosebesc între ele prin aspectul caracteristic al patinei lor și pot forma adevărate prototipuri pentru materialele diferitelor depozite în care au apărut. Aceste obiecte provin din diverse depozite și ateliere de producere și prelucrare a bronzului, care au fost găsite în partea de nord și în centrul Transilvaniei.

¹ O. Helm, *Chemische Zusammensetzung einiger Metalllegierungen aus der altdakischen Fundstätte von Tordasch in Siebenbürgen*, în *ZfE*, XXVII, 1895, p. 619 și urm.; idem, *Chemische Untersuchung vorgeschichtlicher Metalllegierungen aus Siebenbürgen u. Westpreußen*, în *ZfE*, XXVII, 1895, p. 762 și urm.; C. Niculescu-Olin, *Contribuțiuni la metalurgia antică a cuprului în țările locuite de Români*, Academia Română, Publicațiile „V. Adamachi”, nr. 39, 1913; I. Nestor, *Analyses chimiques de quelques bronzes préhistoriques de Draşina de Jos*, în *Dacia*, IX—X, 1941—1944, p. 54; H. Otto-W. Wiltter, *Handbuch der ältesten vorgeschichtlichen Metallurgie in Mitteleuropa*, 1952, Leipzig, p. 92, 98, 112, 118, 200, 202.

² Mircea Rusu, „*Юхиммерийские*” детали конской сбруи из Трансильвании, în *Dacia*, N.S., IV, p. 161 și urm.

Ele formează deci obiectul contribuției noastre în vederea cercetării acestor materiale importante, sub raport structural și al compoziției chimice. Bronzurile studiate reprezintă diferite piese de harnașament, un topor de luptă cu disc și spin și o brățară, după cum și materii prime metalurgice servind la confecționarea acestor obiecte.

Structura bronzurilor. Conducându-ne după aspectul caracteristic al patinei, am reușit să recunoaștem pe baza culorii și a texturii acestei patine câteva tipuri de bronzuri, care s-au dovedit apoi a corespunde cu tot atâtea tipuri de compoziție. Patina bronzurilor depinde în primul rând de compoziția și de structura acestora și numai în al doilea rând de condițiile externe: condițiile de umiditate și de bioxid de carbon ale mediului. Ținând seama de aceste criterii obiective și de situația depozitelor, am obținut o clasificare a obiectelor de bronz studiate de noi, pe care o redăm în tabelul 1.

Felul patinei	Textura netedă, culoarea cenușiu-argintie	Textura netedă culoarea cenușiu-neagră	Textura pămîntoasă culoarea verzui-albăstrui
Depozit	Șantier Rodna-Nouă	Bogala Rus Popești	Uioara de Sus
Conținut de Sn în %	17,28 – 22,07	10,63 – 13,89	0 – 8,25
Structura	Dendritică	Dendritică	Granulară
Compoziția	Acid. metastanic și oxizi de cupru	Oxizi de cupru și acid metastanic	Malachit, azurit, oxizi de cupru

În cazul structurii dendritice patina este foarte aderentă la metal, din cauza pătrunderii acesteia prin ramificații adânci în corpul metalului (fig. 3/b-f; fig. 4/b; fig. 5/a-b; fig. 6/d-e), iar pe de altă parte, din cauza alternației în straturi succesive și în pojghițe concentrice, atât a acidului metastanic cât și a oxizilor de cupru, primul protejînd metalul de acțiunea oxidantă a apelor de circulație și a umezelii atmosferice. În această pojghiță de la suprafața bronzurilor, care uneori poate să atingă o grosime de 1 – 2 mm, au fost identificate următoarele minerale: cuprit (Cu_2O), tenorit (CuO) și acidul metastanic (SnO_3H_2) fig. 3 – 6.

În cazul structurii granulare acest strat protector nu se poate forma; fie din cauza structurii înseși a metalului – fiecare granulă a bronzului fiind net separată de granulele vecine printr-un contur propriu – fie din cauza conținutului mic de staniu al aliajului, din care cauză pătura protectoare de acid metastanic nu mai are continuitate la suprafața metalului (fig. 4/a,d; fig. 6/c).

În aceste cazuri, patina este formată din alți produși de alterare mai complecși, obținuți prin carbonatarea oxizilor de cupru amintiți mai sus. După gradul de carbonatare, vom obține mineralele malachit ($\text{CO}_3\text{Cu}_2(\text{OH})_2$)

și azurit (CO_3)₂ $\text{Cu}_3(\text{OH})_6$, ultimul formîndu-se mai rar și întotdeauna alături de malachitul verde. Cei doi carbonați bazici de cupru care produc binecunoscuta „coceală” a bronzului se deosebesc de oxizii amintiți prin culoarea verde (la malachit) și albastru-închis (la azurit) și prin structura lor afinată care dă patinei un aspect „pămîntos”, deosebit de aspectul

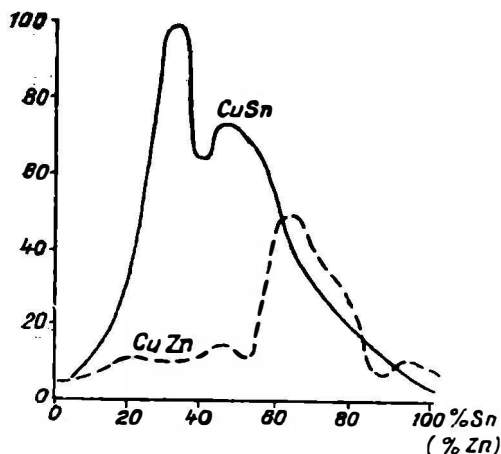


Fig. 1. — Variația durității la bronz (linia continuă) și la alamă (linia întreruptă). În ordonată avem: cifra de duritate (după Shore). În abscisă avem: concentrația în % staniu respectiv % zinc.

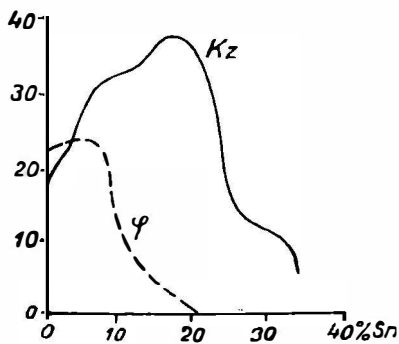


Fig. 2. — Variația rezistenței (sarcinii) la rupere (Kz) în kg/mm² și a coeficientului de dilatare lineară în % (1) în funcție de concentrație în staniu a bronzului (în abscisă).

„neted” al patinei cu acid metastanic (alb) și cu oxizii de cupru (roșii și negri).

Constatăm astfel formarea la suprafața bronzurilor — sub influența apei de circulație și a aerului — a unei păături mai mult sau mai puțin adezive, de grosimi foarte variabile conținând următorii compuși secundari, formați în cursul mileniilor la suprafața bronzurilor: acid metastanic (cunoscut ca mineral sub denumirea de casiterit coloidal), oxizi de cupru (cuprit și tenorit) și carbonați bazici de cupru (malachit și azurit). Acești compuși secundari care alcătuiesc substanța patinei se formează într-un sens sau altul în funcție de compoziția chimică și de structura substratului de bronz.

Din studiul metalografic³ al acelorasi probe rezultă mai departe existența a două tipuri de structuri: cea dendritică, formată dintr-un

³ E. Heyn — O. Bauer, *Metallographie*, I—II, Berlin, 1926, vol. I, pl. II/4 și p. 116; M. Schwartz, *Metall — und Legierungskunde*, Stuttgart, 1929, p. 22—25, 156, 290 și urm.; H. Borchers, *Metallkunde*, I, Berlin, 1943, p. 84; A. P. Guliaev, *Metallurgie fizică*, București, 1954, p. 450—454; M. P. Slavinski, *Proprietățile fizico-chimice ale elementelor*, București, 1955, p. 51; A. Gardawski — K. Wesolowski, *Zagadnienia metalurgii kultury trzcinieckiej w swietle „skarbow” brazowych z Dratowa pow. Pulawy i Rawy Mazowieckiej*, în *Materiale Storzynne*, I, 1956, p. 66 și urm., pl. II/1 și 3.

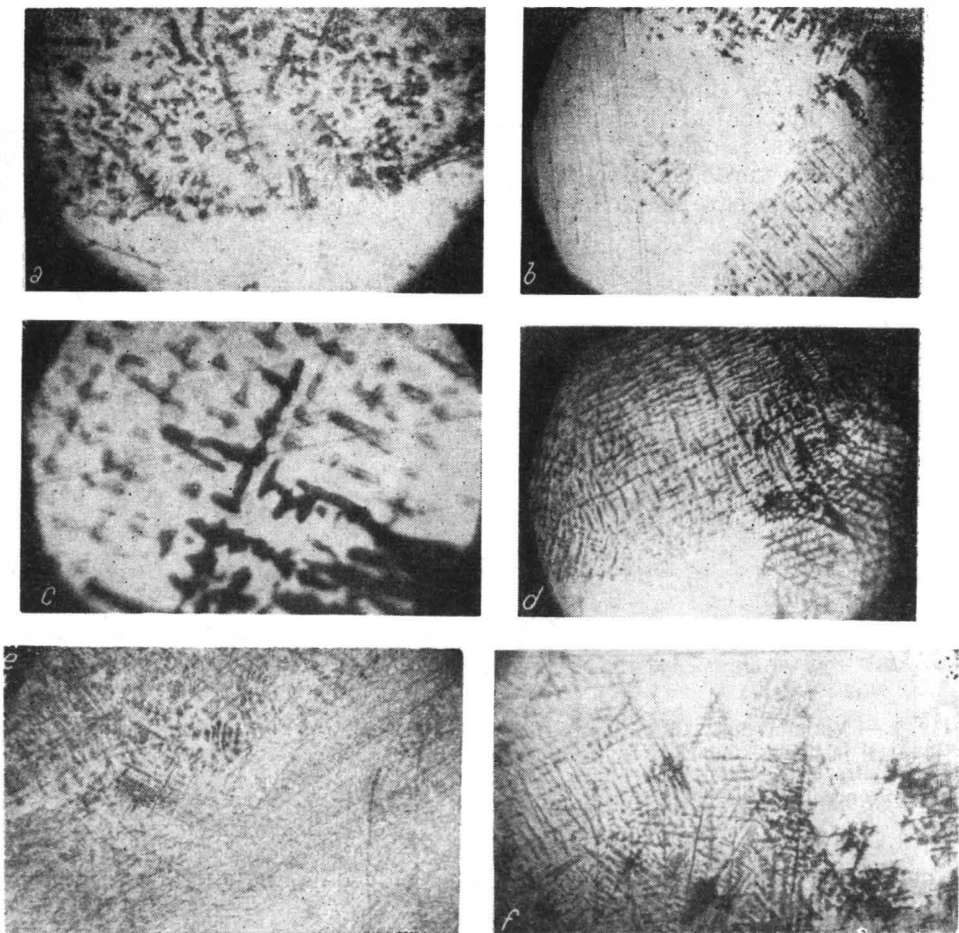


Fig. 3. — a) Structura dendritică la bronzul răcit repede, obținută prin corodare cu soluția cupri-amoniacală : $\text{Cu}(\text{NH}_4)_2$. Se observă natura neomogenă a suprafeței metalului formată din 3 faze de culoare diferită : Sn- α , format din componentul întunecat la culoare în formă de cruci, componentul Sn- β , format din componentul cel mai deschis la culoare și eutecticul (e) format din componentul alb-cenușiu, constituind umplutura (cimentul) între Sn- α și Sn- β . Psalie, nr. III 7384, Uioara de Sus : la limita cîmpului corodat cu cel necorodat (partea de jos). Conținut de Sn 10,63%. Mărit de 40 \times . b) Structura dendritică, cu cele 3 faze arătate mai sus puse în evidență prin coroziune naturală (în partea de sus a figurii) sau artificial cu soluția cupri-amoniacală (în mijloc și la dreapta jos). În centru și în stînga cîmp necorodat Psalie, nr. 1613, Bogata, conținut de Sn 19,05%. Mărit de 40 \times . c) Structură dendritică cu cele trei faze puse în evidență prin coroziune cu soluția cupri-amoniacală, alături de dendritele ca și s-au produs prin oxidare naturală, colorate mai intens în cenușiu închis în diferite nuanțe în mijloc și colțul de jos, din dreapta). Psalie, nr. 1613, Bogata, conținut de Sn 19,05%. Mărit de 230 \times . d) Structura dendritică obținută atât prin coroziunea naturală a patinei cît și prin coroziune cu soluția cupri-amoniacală, în zona metalică (în mijloc și în partea de sus). În partea din stînga jos a figurii se recunoaște o porțiune necorodată a metalului. Psalie, nr. 1614, Rus, conținut de Sn 13,89%. Mărit de 40 \times . e) Structură dendritică fină cu orientarea diferită a componentului Sn- α înconjurat de celelalte două faze. Discul toporului de luptă nr. 8077, șantier Rodna-Nouă. Conținut de Sn 17,88%. Mărit de 25 \times . f) Structura dendritică forma \rightarrow a din acid metastanic (comp. negru) cuprit și tenorit (nuanțe mai deschise de cenușiu) obținut prin coroziune naturală în patină (dreapta jos) și cele trei faze ale bronzului turnat, conținut de Sn 22,7%. Psalie, nr. 8056, șantier Rodna Nouă. Mărit de 40 \times .

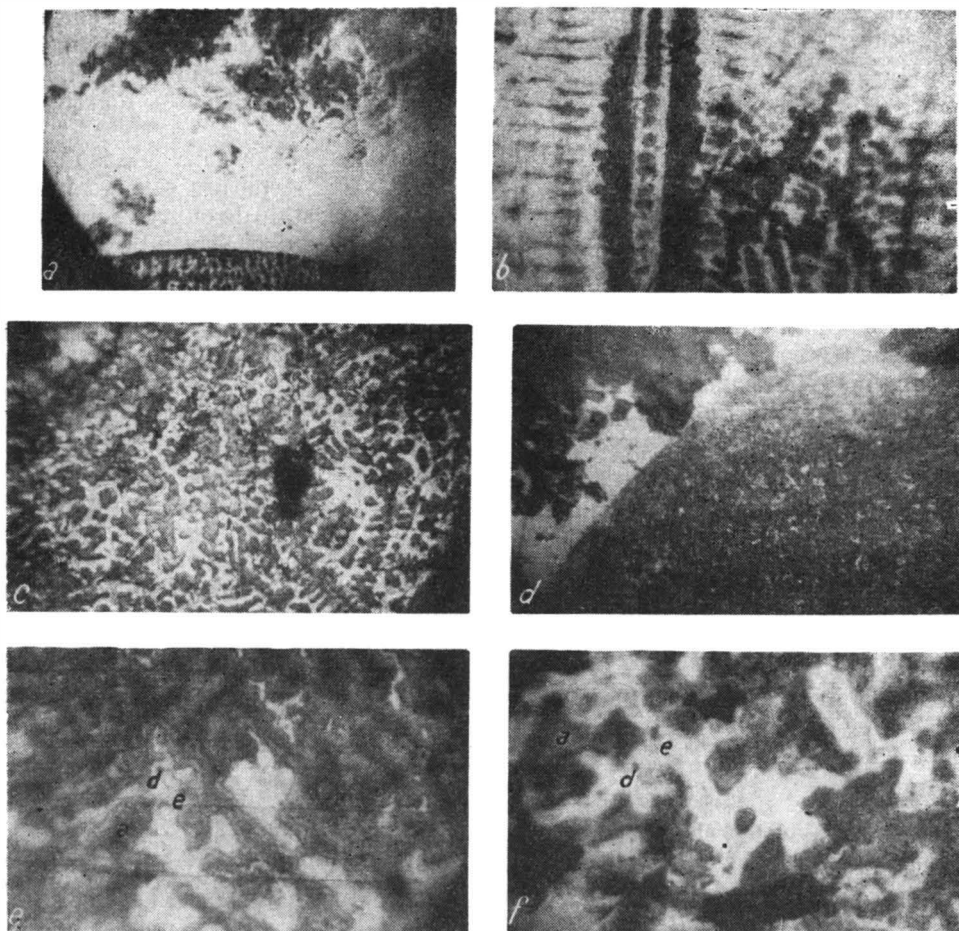


Fig. 4.—a) Patină cu structura granulară în poșghițe concentrice formate din cuprit (cenușiu deschis), tenorit (cenușiu închis) și acid metastanic (negru) în partea de sus a figurii necorodate. În masa metalică apare structura dendritică (jos). Zăbală, nr. 6211, Uioara de Sus conținut de Sn 8,26%. Mărit de 40 ×. b) Structură dendritică a patinei obținută prin corziune naturală alături de dendritele produse prin corziune cu soluția amoniacală. Discul toporului de luptă, nr. 8077, de la șantierul Rodna Nouă, 17,28% Sn. Mărit de 230 ×. c) Structură dendritică și punerea în evidență a celor 3 faze din bronzul turnat. Discul toporului de luptă, nr. 8077, șantier Rodna Nouă, conținutul de Sn 17,28%. Mărit de 40 ×. d) Structură granulară alături de patina cît și a metalului, vizibilă în partea artificial corodată a metalului (partea din dreapta și centrul figurii). Tot în masa metalică (cenușiu închis) se observă numeroase incluziuni de cuprit, în granule mici, neregulate, de culoare cenușiu deschisă. Psalie, nr. III 5756, Uioara de Sus, conținut Sn 5,56%. Mărit de 40 ×. e) Structura neogenă a bronzului turnat formată din dendrite de Sn-α (cenușiu închis), înconjurate cu Sn-β (alb) și cimentate cu eutectic (cenușiu deschis). Ici și colo apar granule de acid metastanic (negru). Brătară, nr. 1612, Bogata (13,27% Sn). Mărit de 230 ×. f) Structura neogenă a bronzului turnat formată de dendrite de Sn-α (cenușiu închis) înconjurate cu Sn-β (alb) și cimentate cu eutectic (cenușiu deschis). Ici și colo apar granule de acid metastanic (negru). Clrmă, II 491, Popești, Mărit de 230 ×.

complex de trei faze distincte (fig. 4/e,f; fig. 6/a,e,f), fiecare cu un conținut de staniu diferit. Aceste structuri se obțin printr-o răcire bruscă a topiturii metalice, ceea ce se întâmplă de obicei la turnare în forme de metal (cochilii) a bronzului, iar structura care rezultă are un caracter foarte neomogen (fig. 5/a-b).

Urmează apoi aliajele cu puțin staniu sau acelea care au fost răcite pe încet (fig. 4/a,d; fig. 5/c,d; fig. 6/c), în care structura este granulară și omogenă. Aici se observă adeseori separări de cristale de cupru în octaedri.

În compoziția bronzurilor cu structura dendritică studiate de noi se observă următoarele faze: un component cu mai puțin staniu (soluția solidă Sn- α , notată cu a în fig. 4/e,f; fig. 6/f), de culoare galben-închis, roșcat, un al doilea component cu mai mult staniu, de un galben mai deschis (tot o soluție solidă, numită Sn- β notat cu d în fig. 4/e-f; fig. 6/f) și în fine — în cazul bronzurilor cu peste 17,28% Sn — un al treilea component (numit eutectic) neomogen și format din granule foarte fine, unele cenușii și altele argintii (fig. 3/e-f fig. 6/f).

Primul component se atacă foarte ușor cu o soluție amoniacală de clorură de cupru, cu formula $[\text{Cu}(\text{NH}_3)_2]\text{Cl}_2$, punând în evidență particularități de structură, datorită colorării în brun intens, pe câtă vreme ceilalți doi componenți (d și e) nu intră în reacție cu soluția corodantă și deci își păstrează culoarea și capacitatea de reflexie neschimbate. Prin încălzire se obține un efect asemănător: eutecticul rămâne clar, neschimbat, iar cele două faze Sn- α și Sn- β se colorează diferit (fig. 3 — 6).

Tot la microscop se mai observă un conținut variabil de cuprit (Cu_2O) în masa bronzului fiind încorporat aici din timpul turnării,

Fig. 5. — a) Structura dendritică neomogenă a bronzului corodat pe cale naturală și artificială (cu soluția cupri-amoniacală). Ca produs al coroziunii naturale se observă dendrite negre de acid metastanic alternând cu oxizii de cupru (cu o nuanță mai cenușie). Acidul metastanic și oxizii de cupru atacă bronzul în mod selectiv și anume numai componentul mai sărac în staniu (Sn- α). Între dendrit se observă părți mai luminoase formate din Sn- β și din eutectic. Același efect se obține și prin coroziune artificială: se pun în evidență cele trei faze. Psalie nr. 8056, Șanț-Rodna Nouă, 22,07% Sn. Mărit de 60 \times . b) Structura dendritică neomogenă a bronzului corodat pe cale naturală și artificială (cu soluție cupri-amoniacală). Ca produs al coroziunii naturale se observă dendrite negre de acid metastanic alternând cu oxizii de cupru (cu o nuanță mai cenușie). Acidul metastanic și oxizii de cupru atacă bronzul în mod selectiv și anume numai componentul mai sărac în staniu (Sn- α). Între dendrite se observă părți mai luminoase formate din Sn- β și din eutectic. Același efect se obține și prin coroziune artificială: se pun în evidență cele 3 faze. În metalul necorodat se observă minuscule incluziuni cenușii de acid cupros (cuprit), puțin numeroase (colțul stâng de jos al figurii). Psalie nr. 1613, Bogata conținut de Sn 19,05%. Microfotografie mărită de 250 \times . c) Bronz semifabricat cu structură granulară pusă în evidență prin corodare intensă cu soluția cupri-amoniacală (granule negre). Între granulele negre de cupru, având conturul neregulat și dimensiuni apropiate, se observă forme discoidale, colorate în cenușiu, de nuanțe diferite, formate din oxizi de cupru (mai ales cuprit, în mijlocul și în partea de sus a figurii). Se remarcă forma sferoidală cu structura concentrică a cupritului și tenoritului. Bară de bronz, nr. III, 5753, Uioara de Sus, conținut de Sn, 2,42%. Mărit de 60 \times . d) La fel cu fig. 5/c. Metalul nu este corodat (alb) pentru a se observa mai bine mulțimea incluziunilor de oxizi de cupru (cuprit și tenorit, cenușiu deschis, respectiv cenușiu închis) formând împreună cu cuprul un amestec în proporție supereutectică. Bară de bronz, nr. III 5753, Uioara de Sus, conținut de Sn 2,42%. Mărit de 60 \times .

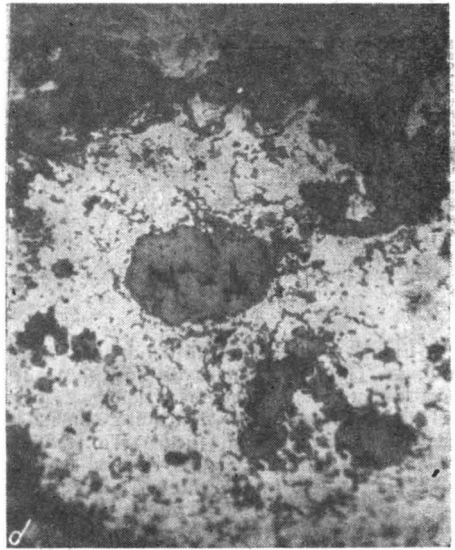
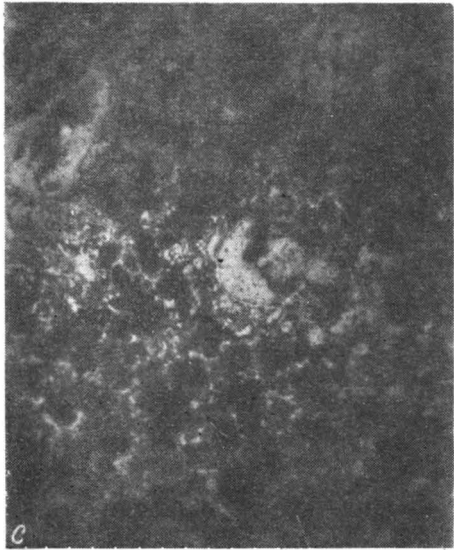


Fig. 5

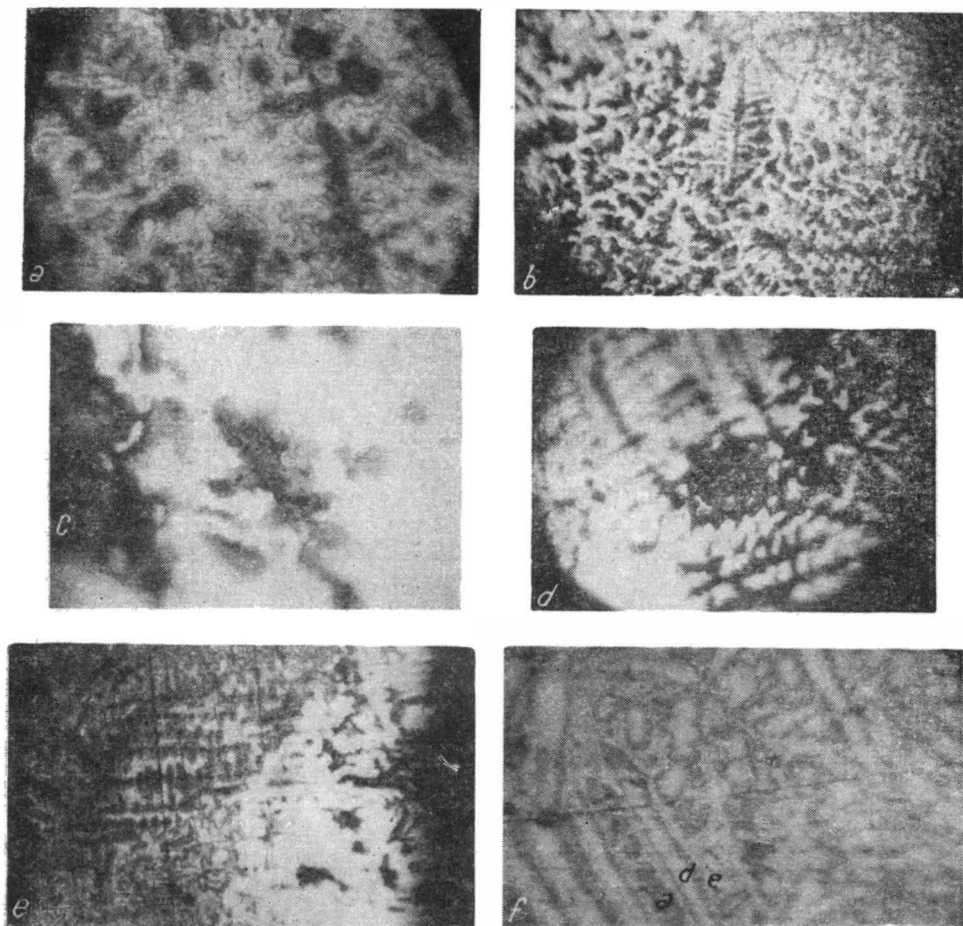


Fig. 6. — a) Structură dendritică, obținută prin coroziune cu soluție cupri-amoniacală. Psalle, nr. III 7384, Uioara de Sus, conținut de Sn 10,63%. Mărit de 230 ×. b) Structură dendritică cu caracter neomogen, obținută prin coroziune cu soluție cupri-amoniacală. Zăbală, nr. III 6211, Uioara de Sus, conținut de Sn 8,26%. Mărit de 40 ×. c) Structură zonală a patinei formată din acid metastanic (negru) și din oxizi de cupru (cenușiu), la marginea metalului (alb). Zăbală, nr. III, 6211, Uioara de Sus, conținut de Sn, 8,26%. Mărit de 230 ×. d) Dendrite de acid metastanic în alternanță cu poșghițe concentrice de oxizi de cupru. Psalle, nr. 1614, Rus, conținut de Sn 13,89%. Mărit de 230 ×. e) Structură dendritică prin coroziune naturală și artificială. Brățară, nr. 1612, Bogata, conținut de Sn 13,27%. Mărit de 40 ×. f) Structură dendritică obținută prin coroziune cu soluție cupri-amoniacală. Disc-topor de luptă, nr. 8077, Șanț-Rodna Nouă, conținut de Sn 17,28%. Mărit de 230 ×.

dată fiind afinitatea cuprului pentru oxigenul din aer. Oxidul cupros format în timpul turnării pieselor de bronz este răspîndit în metal sub forma unor incluziuni de dimensiuni mici (\varnothing 0,02 mm) și împrăștiat în toată masa acestuia, prejudiciind proprietățile tehnice ale bronzurilor (formează, de exemplu, așa-zisa „boală de hidrogen” a bronzurilor).

Este de subliniat faptul că în bronzurile hallstattiene conținutul de oxid cupros este mic în produsele finite și foarte mare în materia primă (turtele de cupru) sau produsele semifinite (bare și lingouri de bronz) (fig. 5/c,d).

Acest fapt ne indică cu certitudine că metalurgia bronzului din acea vreme dispunea de cunoștințe avansate care îi permiteau folosirea unor dezoxidanți foarte eficienți.

Compoziția chimică. În linii mari, compoziția chimică a bronzurilor este dată de proporția celor doi componenți principali: staniul (cositorul) și cuprul (arama). La aceștia se mai adaugă mici cantități de impurități numite „elemente disperse”, de o importanță deosebită pentru stabilirea „istoriei” acestor bronzuri din momentul extragerii minereurilor și pînă la turnarea lor în obiectele finite ale omului din epoca Hallstatt⁴. Pentru acest capitol al „istoriei” bronzului ne rezervăm o notă separată bazîndu-se pe datele analizelor spectrale în curs de executare.

În studiul de față ne rezumăm la cunoașterea variațiilor în conținutul de staniu al acestor bronzuri dat fiind faptul că acestui element îi revine rolul de protagonist în definirea proprietăților de bază ale bronzurilor. Conținutul de staniu al bronzurilor studiate se poate vedea în tabelul 2.

Din valorile foarte variate ale elementului staniu și din faptul că acest conținut nu depășește 25%, putem conchide că se cunoșteau foarte bine proprietățile bronzurilor și felul în care aceste proprietăți puteau

Nr. crt.	Obiect	Nr.inventar	Depozit	% Staniu (Sn)
1	Psalie	8056	Șantier Rodna Nouă	22,07
2	Psalie	1613	Bogata	19,05
3	Topor de luptă	8077	Șantier Rodna Nouă	17,27
4	Psalie	1614	Rus	13,89
5	Brățară	1612	Bogata	13,27
6	Psalie, III	7384	Uioara de Sus	10,63
7	Zăbală, III	6211	Uioara de Sus	8,26
8	Cîrmă, I	491	Popești	6,55
9	Psalie, III	5756	Uioara de Sus	5,56
10	Bară de bronz, III	5753	Uioara de Sus	2,42
11	Turtă de cupru, III	6363	Uioara de Sus	0
12	Fișie de plumb		Uioara de Sus	0
13	Pulbere de staniu		Uioara de Sus	87,47—93,44

⁴ C. Oppenheimer, *Kurzes Lehrbuch der Chemie*, Leipzig, 1923, p. 239, 241, 267, 293; K. A. Hofmann, *Lehrbuch d. anorg. Chemie*, 1924, p. 527—528; Ebert, *RL*, 11, 1925, p. 147 și urm. G. Roeder, *Bronzeguß*, F. P. Treadwell, W. D. Treadwell, *Kurzes Lehrbuch d. anal. Chemie, Quantitative Analyse*, 1937, vol. II, p. 195 și urm.; R. Pittioni, *Spektral-analitische Untersuchungen von Bronzen aus Hallstatt*, in *0—0. Mitt. Prähist. Komn.*, 5, Wien, 1949, p. 109—111; H. Otto — W. Witter, *op. cit.*, p. 1 și urm.; N. L. Glinka, *Chimie generală*, București, 1954, p. 481, 530, R. Ripan, C. Liteanu, E. Popper, *Chimie analitică calitativă, semimicroanaliza*, București, 1954, p. 145.

să se schimbe o dată cu modificarea conținutului în staniu al bronzului produs. Se pare deci că și pentru metalurgul hallstattian, ca și pentru acela al zilelor noastre, nu interesau bronzurile cu mai mult de 25 % staniu, întrucît se știe că s-ar fi ajuns la formarea unor aliaje neutilizabile în tehnică din cauza rezistențelor mecanice reduse și a degradării tuturor proprietăților mai importante, așa după cum se va arăta în continuare.

În ceea ce privește materia primă pentru metalurgia bronzului, observăm prezența în depozitul de la Uioara de Sus a metalelor principale: cupru și staniu, iar dintre metalele secundare s-a găsit plumbul. Ele apar în stare de elemente tehnic-pure. O dată cu apariția acestor elemente, alături de aliajele lor, înțelegerea mării varietăți de compoziție a bronzurilor din această epocă nu mai constituie nici o greutate: era posibil luxul realizării oricărei compoziții dorite sau cerute! Totodată se dovedește funcționarea la Uioara de Sus a unor topitorii de bronz foarte active, judecînd după cantitățile mari de materii prime și de deșeuri de turnătorie găsite aici.

În ceea ce privește forma de apariție a acestor materii prime menționăm următoarele:

Cuprul apare în formă de turte cu aspect rugos-alveolar și de dimensiuni variabile de la 0,25 pînă la 5 kg greutate, sau în formă de bare ascuțite la capete, cu lungimea de 40 cm și grosimea de circa 5 cm și, în mod obișnuit, cu secțiunea transversală în formă de D.

Staniul se prezintă sub forma unui agregat fin pînă la grosier granular, negru, cu un slab luciu negru-cenușiu pe alocuri și cu dese apariții de pojghițe subțiri, albe, din bioxid de staniu, care apar fie la suprafața agregatului de staniu pulverulent fie în masa acestuia, formînd mici gogoloașe bine cimentate. Această varietate de staniu pulverulent, de culoare neagră, reprezintă de fapt o stare alotropică a staniului normal alb, cu luciu metalic, din care derivă, prin ședere timp îndelungat la temperaturi scăzute (sub 18°C), datorită unui proces de transformare natural cunoscut sub denumirea de „ciuma staniului”. Condițiile și timpul îndelungat de păstrare în pămînt a depozitului de la Uioara de Sus explică îndeajuns prezența staniului negru în locul celui alb. Din cauza aspectului pămîntos-cenușiu al staniului pulverizat (prin „ciuma staniului”) se explică și faptul că proba adusă la analiză de Șt. Kovács (în 1909 cînd s-a descoperit depozitul) a fost considerată ca *pămînt de umplutură* a gropii în care s-au găsit bronzurile de la Uioara de Sus. Din acest staniu negru s-a putut obține (de autor) prin retopire în mediu reducător, varietatea de staniu alb, normal.

Plumbul din depozitul de la Uioara de Sus apare în formă de benzi înfășurate, de lățimea de 3-4 cm și cu o grosime de 2-3 mm. În decursul vremii acest plumb s-a transformat pe ambele fețe ale benzii în straturi succesive, formate de la interior spre exterior din litargă (PbO) galbenă, miniu (Pb₃O₄) roșu și ceruzit (CO₃Pb) alb.

Este posibil ca și staniul să fi fost livrat ca metal de turnătorie tot în benzi laminate, ca și plumbul, dată fiind ușoara lui maleabilitate.

Dacă am face o paralelă între întrebunțările date acestui metal în prima epocă a fierului (Hallstatt) și în actualitate, am ajunge la concluzia

unei analogii tulburătoare în ceea ce privește conținutul de staniu (vezi tabelul 3).

Nr. crt.	Bronz de	% Staniu (Sn)	Observații
1	Clopoțe	20–25	Rețeta egipteană din anti-chitate prevede 13 % Sn
2	Mașini	13–19	
3	Arme	8–12	
4	Artă	10–25	
5	Monede	4–10	
6	Oglinzi	30–35	

Multiplicitatea întrebuirii bronzului — atât în actualitate cât și în epoca fierului — se explică prin aceea că o schimbare relativ mică a conținutului de staniu poate schimba radical proprietățile esențiale ale metalului. Astfel, de exemplu, deși staniul este un metal moale, prin alierea lui cu cuprul, pentru a da bronzul, duritatea acestuia din urmă crește în mod continuu pînă la un conținut de 38% staniu (Sn). Variația durității bronzului cu conținutul de staniu se pune foarte bine în evidență în diagrama din fig. 1. În aceeași figură este dată, pentru comparație, și curba variației durității alamei, unde rolul staniului îl preia, ceva mai atenuat, elementul zinc (Zn).

O dată cu schimbarea durității, variază și celelalte proprietăți, deosebit de importante pentru prelucrarea tehnică a metalului : rezistența și plasticitatea care ating valori maxime la un conținut de 18, respectiv 5% staniu (Sn) (fig. 2) ; descresc în schimb : maleabilitatea și ductilitatea bronzului.

Tabelul 4 exemplifică această variație, dîndu-ne limitele în care ea se produce, în comparație cu proprietățile respective ale elementelor componente pure : cupru și staniu.

% staniu	% cupru	Rezistența la tracțiune în kg/mm ²	Unghiul de torsiune în grade-arc	Elasticitate în tracțiune sarcină la rupere	Densitate	Formula aliajului
1	2	3	4	5	6	7
0	100	20,0	153	0,346	8,791	Cu
1,90	97,98	—	317,5	—	8,564	SnCu ₉₈
3,76	96,06	22,9	247,4	0,350	8,649	SnCu ₉₈
5,43	94,57	20,0	187,25	0,370	—	—
11,59	88,41	22,3	70,75	0,353	—	—
17,34	82,70	26,0	14,00	0,565	—	—
23,24	76,64	15,80	3,4	1,000	8,91	SnCu ₈
26,85	72,89	4,7	1,0	1,000	—	—
31,26	68,58	1,2	—	1,000	8,938	SnCu ₄
37,35	62,31	0,5	1	1,000	8,970	SnCu ₃
48,09	51,62	1,8	1	1,000	8,560	SnCu ₂
65,80	34,32	2,4	1,87	0,625	8,013	SnCu
76,29	23,35	4,9	4,5	0,378	7,835	Sn ₈ Cu ₃
84,62	15,08	4,7	24,83	0,222	7,657	Sn ₇ Cu
91,39	8,57	4,6	131,75	0,250	7,487	Sn ₆ Cu
99,02	0,74	2,6	387,5	0,333	7,305	Sn ₆₈ Cu
100,00	0	2,5	556	0,273	7,293	Sn

În ce privește variația culorii, a contracției liniare și a punctului de topire în funcție de compoziție, se observă tot o comportare caracteristică a bronzului. (Vezi tabelul 5).

% staniu	Culoarea bronzului	Contractia liniară în % lungime	Punctul de topire în °C
2	roșie	—	1010
3,8	portocalie	—	1060
5	roșcată	1,7	1050
10	galbenă	0,8 — 1,4	990
11,3	„	0,75	980
19	„	1,5	890
25	galbenă-cenușie	1,54	800
39	cenușie	—	730
50	„	—	640
65	„	—	600
90	albă	—	420

Legătura strinsă dintre structură și compoziție, pe de o parte, și dintre proprietățile mecanice și fizice ale bronzurilor pe de altă parte, ne face să credem că omul hallstattian le-a cunoscut și le-a folosit pentru scopurile sale, lucrând pentru uz practic și războinic cele mai variate sorturi de produse, satisfăcând în același timp și cele mai exigente cerințe ale compoziției (a se compara tabelele 2 și 3).

Dacă comparăm datele metalografice obținute prin studiul obiectelor finite de bronz cu acelea obținute de la materiile prime (turta de aramă nr. III 6363) sau de la cele semifinite (barele de bronz, nr. III 5753), constatăm că acestea din urmă sînt mult mai puțin pure decît obiectele finite (fig. 5/c-d). Această impurificare se datorește conținutului mare (în proporție super-eutectică) de oxid cupros (Cu_2O) din materia primă. Acest oxid cupros (cuprit) nu poate fi înlăturat însă din obiectele de bronz hallstattiene decît tot numai prin ajutorul unui dezoxidant, așa după cum se procedează și în zilele noastre, după aproximativ 3 000 de ani. Avem așadar — prin aplicarea unui procedeu tehnic absolut necesar pentru a ajunge la obținerea unor produse de talia obiectelor găsite — o dovadă a cunoștințelor tehnice înaintate ale epocii, deși empirice.

În afară de faptul că acești metalurgiști ai epocii hallstattiene se pricepau să îndepărteze oxizii de cupru, deci aplicau un procedeu chimic dintre cele mai delicate, mai aveau posibilitatea să varieze compoziția bronzurilor și în special să mărească, după necesitate, conținutul de staniu. Acest fapt ridică iarăși o problemă de cel mai viu interes: de unde se făcea alimentarea cu staniu a atelierelor de topit bronzuri, situate în Transilvania? Se aducea această materie primă pe cît de indispensabilă pe atît de rar întilnită în Europa, cunoscute fiind doar cîteva ocurențe cu zăcămintă exploatabile: Cornwall-Anglia, Munții Metalici ai Boemiei-Saxoniei, Bretagne-Franța. Cercetările de pînă acum n-au dat răspuns acestei probleme.

Ținînd seama de datele din lucrarea de față, se impun cîteva constatări.

Patina bronzurilor și culoarea acestora ne îngăduie o clasificare macroscopică, ușoară și suficient de corectă a calității bronzurilor în funcție de conținutul lor de staniu.

Compoziția chimică a bronzurilor hallstattiene nu depășește limitele admise de tehnica metalurgică modernă (25% Sn) pentru conținutul de staniu al unor bronzuri de bună calitate și de aplicații multiple. Depășirea acestor limite ar fi însemnat o risipă de staniu și degradarea calităților bronzului.

Obiectele de bronz erau sorturi diferite corespunzând atît unui gust rafinat cît și necesităților practice ale omului din această epocă.

Tehnologia turnării și a prelucrării bronzului era bine pusă la punct, atît sub raport calitativ cît și sub cel cantitativ, fapt ilustrat mai ales prin numeroasele varietăți de bronzuri — corespunzînd la tot atîtea cerințe de ordin tehnic — și prin acuratețea executării.

Prezența materiilor prime metalice: staniu, cupru și plumb între obiectele unor depozite din Transilvania constituie un *argument decisiv* în favoarea existenței pe aceste meleaguri a unor ateliere de turnătorie și de prelucrare a bronzului, deosebit de active.

Întrucît pe teritoriul țării noastre nu se cunosc zăcăminte de staniu, trebuie să admitem fie aducerea acestui metal deosebit de important ca materie primă din alte țări îndepărtate (Boemia, Saxonia, Bretania, Cornwall-Anglia) pentru a putea asigura astfel producția activă a bronzului în Transilvania, fie să admitem că acest important element a fost produs pe loc, în aceleași ateliere active și pricepute, folosind minereuri din țară și din zăcăminte care astăzi nu se cunosc.

EUGEN STOICOVICI

К ВОПРОСУ ИЗУЧЕНИЯ СТРУКТУРЫ И СОСТАВА БРОНЗОВЫХ ПРЕДМЕТОВ ГАЛЬШТАТТСКОЙ ЭПОХИ В РУМЫНИИ

РЕЗЮМЕ

Что касается многочисленных бронзовых предметов гальштаттской эпохи, то современные методы исследования структуры и состава металлов могут предоставить в распоряжение археологии ценные данные для более правильного понимания деятельности и отношений, господствовавших между людьми первобытнообщинного общества.

Так, на основе микроскопической структуры бронзовых предметов стало возможным установить соотношение между аспектом патины и содержанием олова в предметах, что подтвердило классификацию, установленную путем их зрительного осмотра: бронзовые предметы с очень большим содержанием олова (17,28—22,07%), серого цвета; предметы со средним содержанием олова (10,63—13,89%), зеленовато-голубоватого цвета. Появилась также возможность сделать выводы относительно высокой металлургической техники обработки бронзы в

гальштатскую эпоху, когда наряду с методом отливки применялась иковка для некоторых видов бронзовых предметов, а использование приема раскисления обеспечивало высокое качество изделий.

Проведенный химический анализ показывает большое разнообразие бронзовых предметов с точки зрения содержания олова. Это последнее, в свою очередь, также изменяется в зависимости от того, для чего предназначал бронзу человек гальштатской эпохи: для изготовления оружия, сбруи или украшений.

В ходе проведенных исследований было установлено наличие в металлургических гальштатских мастерских на территории Румынии сырья, использовавшегося при изготовлении бронзы, а именно: медь в брусках и крицах, металлическое олово — со временем превратившееся в серое олово — и, наконец, металлический свинец в форме листов.

Большие количества сырья и высококачественных готовых изделий, найденных в многочисленных кладах на территории Румынии, позволяют сделать вывод, что здесь достигли значительного расцвета как металлургия бронзы, так и добыча необходимого сырья.

ОБЪЯСНЕНИЕ РИСУНКОВ

Рис. 1. — Изменение твердости бронзы (сплошная линия) и латуни (штриховая линия). На ординате: цифры, показывающие твердость (по Шюлю). На абсциссе: концентрация в % олова и, соответственно, % цинка.

Рис. 2. — Изменение сопротивления разрыву (разрывной нагрузки) (Kz) в КГ/мм² и коэффициента линейного расширения в % (φ) в зависимости от концентрации олова в бронзе (на абсциссе).

Рис. 3. — а) Дендритическая структура быстро охлажденной бронзы, полученная в результате корродирования при помощи медно-аммиачного раствора $Cl_4(Cu(NH_3)_2)$. Наблюдается неоднородность поверхности металла, выражающаяся в трех различных цветовых фазах: Sn — α, состоящий из компонента темного цвета в форме крестиков; Sn — δ, состоящий из самого светлого по цвету компонента; наконец, эвтектический (ε) бело-серый компонент, представляющий собой заполнение (цемент) между Sn — α и Sn — δ. Псалия, № III 7384, Уиоара де Сус; на границе между корродированной и некорродированной поверхностями (нижняя часть). Содержание Sn 10,63 %. Увеличено 40 ×.

б) Дендритическая структура с вышеуказанными тремя фазами, появившимися в результате естественной коррозии (в верхней части предмета) и искусственной, полученной при помощи медно-аммиачного раствора (в середине и справа внизу). Центр и левая часть поверхности остались некорродированными. Псалия, № 1613, Богата, содержание Sn 19,05 %. Увеличено 40 ×.

в) Дендритическая структура с тремя вышеуказанными фазами, появившимися в результате корродирования при помощи медно-аммиачного раствора, а также дендриты, образовавшиеся благодаря естественному окислению, в большей мере окрашенные в темносерый цвет различных оттенков (середина и нижний правый угол). Псалия, № 1613, Богата, содержание Sn 19,05 %. Увеличено 230 ×.

г) Дендритическая структура, полученная как в результате естественной коррозии патины, так и при помощи медно-аммиачного раствора, в металлической зоне (середина и верхняя часть). Слева внизу наблюдается некорродированный участок металла. Псалия, № 1614, Рус, содержание Sn 13,89 %. Увеличено 40 ×.

д) Мелкая дендритическая структура с различно направленным компонентом Sn — α, окруженным двумя другими фазами. Диск боевого топора, № 8077, Родна-Ноуэ. Содержание Sn 17,88 %. Увеличено 25 ×.

е) Дендритическая структура, состоящая из метаоловянной кислоты (черный компонент), куприта и тенорита (более светлые оттенки серого цвета), полученная в

результате естественной коррозии патины (справа внизу), а также три фазы слитой бронзы; содержание Sn 22,7%. Псалия, № 8056, Родна-Ноуэ. Увеличено 40 ×.

Рис. 4. — а) Пatina с зернистой структурой в концентрических пленках, состоящих из куприта (светлосерый цвет), тенорита (темносерый цвет) и метаоловянной кислоты (черный цвет) в верхней части некорродированного предмета. В металлической массе появляется дендритическая структура (внизу). Удила, 6211, Уисара де Сус, содержание Sn 8,26%. Увеличено 40 ×.

б) Дендритическая структура патины, появившаяся в результате естественной коррозии, а также дендриты, образовавшиеся благодаря корродированию при помощи аммиачного раствора. Диск боевого топора, № 8077, Родна-Ноуэ, содержание Sn 17,28%. Увеличено 230 ×.

с) Дендритическая структура и выявление трех фаз отливой бронзы. Диск боевого топора, № 8077, Шанц Родна-Ноуэ, содержание Sn 17,28%. Увеличено 40 ×.

д) Зернистая структура патины и металла, наблюдающаяся в искусственно корродированной части металла (участок справа и центр предмета). В металлической массе (темносерого цвета) отличаются также многочисленные включения куприта в виде мелких неправильной формы зерен светлосерого цвета. Псалия, № III 5756, Уисара де Сус, содержание Sn 5,56%. Увеличено 40 ×.

е) Неоднородная структура отливой бронзы, состоящая из дендритов Sn—α (темносерого цвета), окруженных Sn—δ (белого цвета) и скрепленных эвтектическим компонентом (светлосерого цвета). Кое-где появляются зерна метаоловянной кислоты черного цвета). Браслет, № 1612, Богата, содержание Sn 13,27%. Увеличено 230 ×.

ф) Неоднородная структура отливой бронзы, состоящая из дендритов Sn—α (темносерого цвета), окруженных Sn—δ (белого цвета) и скрепленных эвтектическим компонентом (светлосерого цвета). Кое-где появляются зерна метаоловянной кислоты (черного цвета). Дышло, № II 491, Попешть. Увеличено 230 ×.

Рис. 5. — а) Дендритическая неоднородная структура бронзы, корродированной естественно и искусственно (при помощи медно-аммиачного раствора). В результате естественной коррозии появились черные дендриты метаоловянной кислоты, чередующиеся с медными окисями (более серого оттенка). Метаоловянная кислота и медные окисы поражают бронзу выборочным образом, а именно только компонент, в меньшей степени содержащий олово (Sn—α). Между дендритами наблюдаются более светлые части, состоящие из Sn—δ и эвтектического компонента. Подобный же эффект достигается и путем искусственной коррозии: выявляются вышеупомянутые три фазы. Псалия, № 8056, Родна Ноуэ, содержание Sn 22,07%. Увеличено 60 ×.

б) Неоднородная дендритическая структура бронзы, корродированной естественно и искусственно (при помощи медно-аммиачного раствора). В результате естественной коррозии появились черные дендриты метаоловянной кислоты, чередующиеся с медными окисями (более серого оттенка). Метаоловянная кислота и медные окисы поражают бронзу выборочным образом, а именно только компоненты, в меньшей степени содержащие олово (Sn—α). Между дендритами наблюдаются более светлые части, состоящие из Sn—δ и эвтектического компонента. Подобный же эффект достигается и путем искусственной коррозии: выявляются вышеупомянутые три фазы. В некорродированном металле отмечаются немногочисленные крохотные серые включения куприта (левый нижний угол предмета). Псалия, № 1613, Богата, содержание Sn 19,05%. Микрофотография, увеличенная в 250 раз.

с) Полуготовая бронза с зернистой структурой, выявленной путем сильного корродирования при помощи медно-аммиачного раствора (черные зерна). Среди черных зерен меди, имеющих неправильные очертания и почти одинаковые размеры, наблюдаются дисковидные формы, окрашенные в серый цвет разных оттенков и представляющие собой медные окисы (главным образом куприт, в середине и верхней части предмета). Отмечается шаровидная форма с концентрической структурой для куприта и тенорита. Бронзовый брус, № III 5752, Уисара де Сус, содержание Sn 2,42%. Увеличено 60 ×.

д) То же, что и на рис. 5 с. Металл не корродирован (белый цвет), чтобы можно было лучше наблюдать множество включений медных окисей (куприт и тенорит, светлосерого и, соответственно, темносерого цвета), образующих вместе с медью смесь в сверхэвтектической пропорции. Бронзовый брус, № III 5753, Уисара де Сус, содержание Sn 2,42%. Увеличено 60 ×.

- Рис. 6. — а) Дендритическая структура, полученная путем искусственной коррозии при помощи медно-аммиачного раствора. Псалия, № III, 7384, Уиоара де Сус, содержание Sn 10,63 %. Увеличено 230 ×.
- б) Неоднородная дендритическая структура, полученная путем искусственной коррозии, вызванной при помощи медно-аммиачного раствора. Удила, № III 6211, Уиоара де Сус, содержание Sn 8,26 %. Увеличено 40 ×.
- с) Зональная структура патины, состоящая из метасловянской кислоты (черный цвет) и медных окисей (серый цвет) на краю металла (белый цвет). Удила, № III 6211, Уиоара де Сус, содержание Sn 8,26 %. Увеличено 230 ×.
- д) Дендриты метаоловянной кислоты, чередующиеся с концентрическими пленками медных окисей. Псалия, № 1614, Рус, содержание Sn 13,89 %. Увеличено 230 ×.
- е) Дендритическая структура, полученная в результате естественной и искусственной коррозии. Браслет, № 1612, Богата, содержание Sn 13,27 %, Увеличено 40 ×.
- ф) Дендритическая структура, полученная в результате искусственной коррозии, вызванной при помощи медноаммиачного раствора. Диск боевого топора, № 8077. Родна Ноуз, содержание Sn 17,28 %. Увеличено 230 ×.

CONTRIBUTIONS À LA CONNAISSANCE DE LA STRUCTURE ET DE LA COMPOSITION DES BRONZES HALLSTATTIENS DE ROUMANIE

RÉSUMÉ

Les méthodes modernes de recherches concernant la structure et la composition des métaux mettent à la disposition de l'archéologie des éléments précieux quand il s'agit d'interpréter avec précision l'activité et les relations entre les hommes appartenant à l'organisation de la société de la commune primitive et au cas présent pour caractériser les nombreux objets de bronze d'époque hallstattienne.

C'est ainsi que sur la foi des données de la structure microscopique des bronzes on a pu établir une corrélation entre l'aspect de la patine et la teneur en étain des objets. A première vue on peut établir la classification suivante : bronzes à forte teneur d'étain (17,28 — 22,07 %) de couleur grise ; bronze à teneur moyenne (10,63 — 13,89 %), de couleur vert-bleu. On a abouti également à quelques conclusions portant sur la technique avancée du travail du bronze qui s'effectuait à l'époque hallstattienne aussi bien par la méthode de la coulée que par celle du forgeage de certaines variétés de bronze ; la qualité supérieure des produits était assurée par l'utilisation des désoxydants.

L'analyse chimique des objets a établi une grande variété dans la composition des bronzes en considérant leur teneur en étain. Ce dernier variait à son tour en raison de la destination donnée par l'homme hallstattien au bronze qui différait selon qu'il servait à la fabrication des armes, aux pièces d'harnachement ou aux parrures.

De la présente étude il résulte aussi la présence dans les ateliers métallurgiques hallstattiens découverts en Roumanie des matières premiè-

res utilisées dans la production du bronze, c'est-à-dire du cuivre sous forme de barres et de tourtes, de l'étain métallique — transformé entre-temps en étain gris — et enfin du plomb métallique présenté sous forme de bandes.

De la grande quantité, de matières premières ainsi que des produits finis de bonne qualité découverts dans de nombreux dépôts ressort le fort développement que la métallurgie du bronze et l'extraction des matières premières nécessaires avaient atteint sur ce territoire.

LÉGENDE DES FIGURES

Fig. 1. — Variation de la dureté du bronze (ligne continue) et du laiton (ligne interrompue). Sur l'ordonnée nous avons : les chiffres indiquant la dureté (d'après Shore). Sur l'abscisse : concentration en % d'étain et en % de zinc.

Fig. 2. — Variation de la résistance (la charge) à la rupture (K_z) en kg/mm^2 et du coefficient de dilatation linéaire en % (c) en fonction de la concentration en étain du bronze (sur l'abscisse).

Fig. 3. — a) Structure dendritique du bronze brusquement refroidi, obtenue par corrosion avec la solution cupri-amoniacale : $\text{Cl}_2(\text{Cu}(\text{NH}_4)_2)$. On observe la nature non homogène de la surface du métal formée par trois phases de couleurs différentes : Sn- α , formée du composant de couleur foncée en forme de croix, composant Sn- δ , formée du composant de couleur plus claire et de l'eutectique (e) formé du composant blanc-grisâtre qui constitue le liant (ciment) entre Sn- α et Sn- δ . Psalie, (pièces latérales du mors) n° III 7384, Uioara de Sus; la limite du champ corrodé avec celui non corrodé (partie d'en bas), teneur en Sn 10,63%. Agrandi 40 \times . b) Structure dendritique avec les trois phases susmentionnées mise en évidence par corrosion naturelle (dans la partie supérieure de la figure) ou artificiellement par solution cupri-amoniacale (au milieu et à droite en bas); au centre et à gauche champ non corrodé. Psalie, n° 1613, Bogata, teneur en Sn 19,05%. Agrandi 40 \times . c) Structure dendritique avec les trois phases mises en évidence par corrosion avec solution cupri-amoniacale, à côté des dendrites qui se sont produites par oxydation naturelle, colorées plus intensément en gris foncé de différentes nuances (milieu et coin d'en bas à droite). Psalie, n° 1613, Bogata, teneur en Sn 19,05%. Agrandi de 230 \times . d) Structure dendritique obtenue par corrosion naturelle de la patine ainsi que par corrosion à solution cupri-amoniacale, dans la zone métallique (au milieu et à la partie supérieure). Dans la partie inférieure gauche de la figure on reconnaît une portion du métal non corrodé. Psalie, n° 1614, Rus, teneur en Sn 13,89%. Agrandi 40 \times . e) Structure dendritique fine à orientation différente du composant Sn- α entouré des deux autres phases. Disque de hache de combat, n° 8077, Rodna-Nouă, teneur en Sn 17,88%. Agrandi 25 \times . f) Structure dendritique formée d'acide métastannique (composant noir) cuprite et ténorite (nuances de gris plus clair) obtenu par corrosion naturelle dans la patine (droite en bas) et les trois phases du bronze coulé, teneur en Sn 22,7%. Psalie, n° 8056, Rodna-Nouă, Agrandi 40 \times .

Fig. 4. — a) Patine à structure granulaire en feuillets concentriques formés de cuprite (gris clair), ténorite (gris foncé) et acide métastannique (noir), dans la partie supérieure de la figure, non corrodée. La structure dendritique apparaît dans la masse métallique (en bas). Mors, n° 6211, Uioara de Sus, teneur en Sn 8,26%. Agrandi 40 \times . b) Structure dendritique de la patine obtenue par corrosion naturelle avec les dendrites produites par corrosion avec la solution amoniacale. Disque de hache de combat, n° 8077, Rodna Nouă, 17,28% Sn. Agrandi 230 \times . c) Structure dendritique et mise en évidence des trois phases du bronze coulé. Disque de hache de combat, n° 8077, Rodna Nouă, teneur en Sn 17,28%. Agrandi 40 \times . d) Structure granulaire aussi bien de la patine que du métal, visible dans la portion corrodée artificiellement du métal (partie de droite et centre de la figure). Toujours dans la masse métallique (gris foncé) on observe de nombreuses inclusions de cuprite en petits granules irréguliers de couleur gris clair. Psalie, n° III 5756, Uioara de Sus, teneur en Sn 5,56%. Agrandi 40 \times . e) Structure non homogène du bronze coulé formée de dendrites en Sn- γ (gris foncé) entourées de Sn- δ blanc et cimentées à l'eutectique (gris clair). Par çl, par là quelques granules d'acide métastannique (noir). Bracelet, n° 1612, Bogata, 13,27% Sn. Agrandi 230 \times . f) Structure non homogène du bronze coulé formée de dendrites de Sn- α (gris foncé) entourées de Sn- δ

(blanc) et cimentées à l'eutectique (gris clair). Par çï, par là quelques granules d'acide métastanique (noir). Timon, n^o II 49i, Popești. Agrandi 230 ×.

Fig. 5. — a) Structure dendritique non homogène du bronze corrodé naturellement et artificiellement (avec solution cupri-amoniacale). En tant que produit de la corrosion naturelle on observe de dendrites noires d'acide métastanique en alternance avec des oxydes de cuivre (avec une nuance plus grise). L'acide métastanique et les oxydes de cuivre attaquent le bronze sélectivement et seulement le composant plus pauvre en étain (Sn- α). Entre les dendrites on observe des régions plus claires formées de Sn- δ et d'eutectique. Le même effet peut s'obtenir par corrosion artificielle : on met en évidence ces trois phases. Psalie, n^o 8056, Rodna Nouă, 22,07% Sn. Agrandi 60 ×. b) Structure dendritique non homogène du bronze corrodé naturellement et artificiellement (par solution cupri-amoniacale). En tant que produit de la corrosion naturelle on observe des dendrites noires d'acide métastanique alternant avec les oxydes de cuivre (avec une nuance plus grise). L'acide métastanique et les oxydes de cuivre attaquent le bronze de manière sélective, à savoir seulement le composant plus pauvre en étain (Sn- α). Entre les dendrites on observe des régions plus claires formées de Sn- δ et d'eutectique. Le même effet peut être obtenu par corrosion artificielle : on met en évidence les trois phases. Dans le métal non corrodé on constate de minuscules inclusions grises d'acide cupreux (cuprite), peu nombreuses (coin gauche au bas de la figure). Psalie, n^o 1613, Bogata, teneur en Sn 19,05%. Microphotographie agrandi 250 ×. c) Bronze semi-fabrique à structure granulaire mise en évidence par corrosion intense avec solution cupri-amoniacale (granules noirs). Entre les granules noirs de cuivre à contours irréguliers et dimensions assez proches entre elles, on observe des formes discoïdales colorées en gris, de nuances différentes, formées d'oxydes de cuivre (surtout du cuprite, au milieu et à la partie supérieure de la figure). On remarque la forme sphéroïdale à structure concentrique du cuprite et du ténorite. Barre en bronze, n^o III 5753, Uioara de Sus, teneur en Sn 2,42%. Agrandi 60 ×. d) Identique à la figure c. Le métal n'est pas corrodé (blanc) pour pouvoir mieux observer la multitudes des inclusions d'oxydes de cuivre (cuprite et ténorite gris clair, respectivement gris foncé), formant avec le cuivre un mélange en proportion sureutectique. Barre en bronze, n^o III 5753, Uioara de Sus, teneur en Sn 2,42%. Agrandi 60 ×.

Fig. 6. — a) Structure dendritique obtenue par corrosion avec solution cupri-amoniacale. Psalie, no. 7348, Uioara de Sus, teneur en Sn 10,63%. Agrandi 230 ×. b) Structure dendritique à caractère non homogène, obtenue par corrosion avec solution cupri-amoniacale. Mors, n^o III 6211, Uioara de Sus, teneur en Sn 8,26%. Agrandi 40 ×. c) Structure en zone de la patine formée d'acide métastanique (noir) et par des oxydes de cuivre (gris) au bord du métal (blanc). Mors, n^o III 6211, Uioara de Sus, teneur en Sn 8,26%. Agrandi 230 ×. d) Dendrites d'acide métastanique en alternance avec des feuillets concentriques d'oxydes de cuivre. Psalie, n^o 1614, Rus, teneur Sn 13,89%. Agrandi 230 ×. e) Structure dendritique par corrosion naturelle et artificielle. Bracelet, n^o 1612, Bogata, teneur en Sn 13,27%. Agrandi 40 ×. f) Structure dendritique obtenue par corrosion à solution cupri-amoniacale. Disque de hache de combat, n^o 8077, Rodna Nouă, teneur en Sn 17,28%. Agrandi 230 ×.

DATE NOI ÎN LEGĂTURĂ CU PĂTRUNDEREA STILULUI DORIC LA HISTRIA ¹

1. În cursul ultimilor ani de cercetare la Histria au fost rezolvate — pe baza materialului arheologic provenit din săpături — numeroase probleme de istorie a coloniei vest-pontice, asupra cărora nu este cazul a ne opri aici.

Amintim acestea doar pentru a reliefa, prin contrast, dificultățile întâmpinate de tentativa de restituire a aspectului edificiilor care alcătuiau osatura monumentală a vechiului oraș, dificultăți a căror cauză trebuie căutată în primul rînd în starea de avansată ruină în care ne-au parvenit aceste edificii și, în al doilea rînd, în numeroasele reîntrebuințări, în clădiri mai noi, ale membrilor arhitecturale ale monumentelor clasice. Dacă pentru fazele de viață mai noi ale orașului cercetările arheologice au scos la lumină date prețioase pentru determinarea, cel puțin în mare, a planimetriei și zonificării intravilanului, pentru epocile mai vechi — și ne referim în special la etapele de viață ale cetății grecești — cunoștințele noastre sînt relativ reduse. Acest fapt reflectă pe de o parte porțiunea procentual mică, din suprafața orașului cercetată pînă la nivelurile de viață respective, pe de altă parte realitatea istorică a numeroaselor distrugerii și refaceri din temelii atît ale clădirilor publice cît și ale celor cu caracter privat.

Situațiile constatate în sectoarele : T, X, Z₂ și „Valul III”, unde cercetările au ajuns la nivelul orașului grec, nu ne permit, prin generalizare, să sperăm pentru viitor descoperiri de o astfel de natură încît să îngăduie restituiri complete. Aceasta mai cu seamă datorită faptului că elementele arhitectonice ale clădirilor mai vechi au servit de cele mai multe ori în etapele următoare ca material de construcție, așa încît cvasi-totalitatea acestor piese recuperate cu prilejul lucrărilor de cercetare ne sînt cunoscute ca *membra dissociata* ale unor edificii pentru care amplasamentele certe rămîn necunoscute, și cu atît mai mult planimetriile lor.

¹ Fotografii și desene : autorul.

Date fiind observațiile de mai sus, este evident că orice vestigiu arhitectonic, cît de modest, devine cu atît mai demn de atenție cu cît ne permite a întrezări măcar, dacă nu a formula cu certitudine, unele concluzii, fie ele și parțiale, asupra unor laturi ale aspectului arhitecturii histriene în epoca greacă.

Studiul de față se oprește asupra unei probleme enunțate doar cu alt prilej — ea negăsindu-și acolo nici locul nici spațiul necesar unei extinderi




Fig. 1. — Capitel doric în sectorul „T”. a, starea actuală ; b, vedere laterală ; c, profil.

corespunzătoare importanței pe care o prezintă — și anume : momentul pătrunderii stilului doric la Histria². El are ca scop încercarea de a da consistență unei ipoteze, fără a ridica pretenții de rezolvare certă, încheierile sale fiind în intenția autorului doar o schiță ce ar trebui să sugereze aspecte ale uneia din epocile mai puțin cunoscute în viața coloniei pontice. Socotim de datoria noastră să semnalăm, de la începutul rîndurilor dedicate problemei ce ne preocupă, caracterul de pură ipoteză a unora dintre concluziile expuse în continuare. Nu este mai puțin adevărat însă că rezultatul de ansamblu, chiar timbrat de greutatea unei asemenea ipotezi, merită a fi luat în considerare ca un jalon orientativ în cîmpul cercetării istoriei arhitecturii grecești dintr-o zonă prea puțin exploatată, aceea a orașelor din jurul Mării Negre.

² *Trois étapes dans l'évolution du chapiteau dorique grec à Histria*, în *Dacia*, IX, N.S. sub tipar).

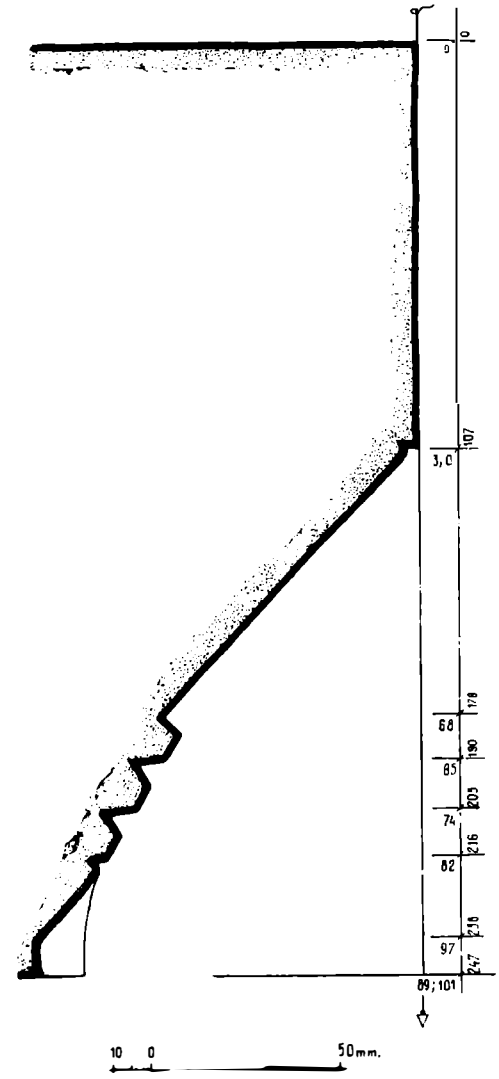
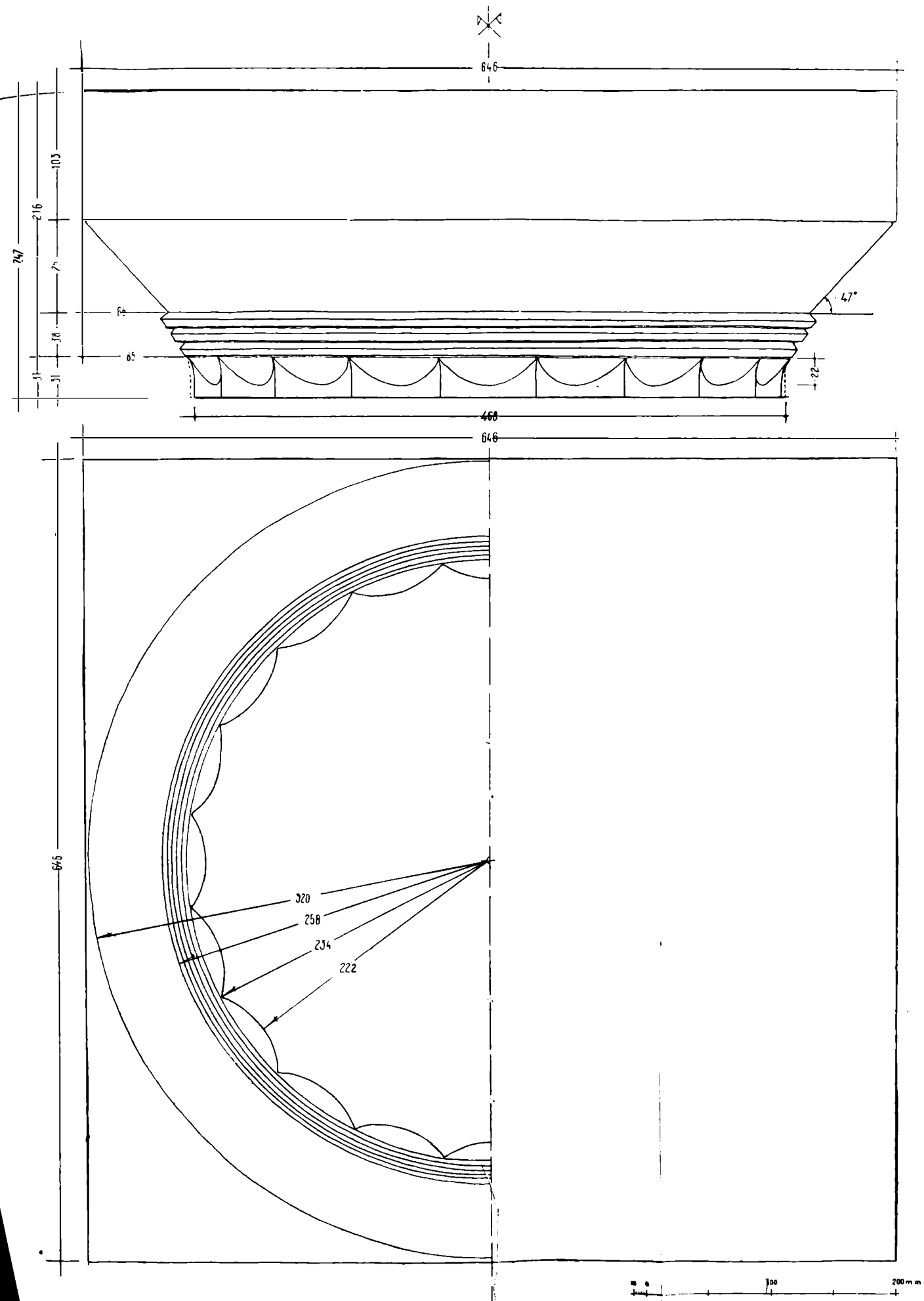


Fig. 2. -- <https://biblioteca.digital.ro> (restituire).

2 a. Prima piesă care ne reține atenția este un capitel doric (fig. 1 și fig. 2), descoperit în 1951, cu prilejul cercetărilor efectuate în sectorul T (Zona Sacră), reintrebuințat după răsturnare ca bază a coloanei din colțul de NV al peristilului edificiului roman târziu, suprapus peste ruinele templului A (fig. 1 a)³. El a fost ulterior consolidat ca atare, astfel că astăzi nu mai putem ști cum au fost tratate planurile sale de poză și de așteptare.

Cioplit într-un calcar spongios, gresios, cenușiu, cu bobul mare, el se află astăzi într-o stare de conservare deosebit de rea (fig. 1). Cu toate acestea, elementele sale componente: abac, echină, anuli, gît, sînt perfect recognoscibile, astfel încît, în ciuda gradului înaintat de uzură în care ne-a parvenit, aspectul său inițial este restituibil cu minime aproximări. (Relevarea profilului s-a făcut pe media a două secțiuni mai bine conservate, pe laturile de est și nord)⁴. Nu vom insista asupra dimensiunilor sale, ele rezultînd din figura 2, mulțumindu-ne a ne opri asupra unor caracteristici mai de seamă.

Materialul din care este executat fragmentul nostru ne obligă să considerăm ca foarte probabil faptul că el va fi fost acoperit cu un strat de stuc, din care însă astăzi nu se mai păstrează nici o urmă, consecință a expunerii sale, în cursul multiplelor reutilizări, la urmările șocurilor și la acțiunea intemperiiilor. Acelorași cauze le atribuim și dispariția canelurilor din zona gîtului, precum și uzura avansată a anulilor, care însă se mai păstrează într-o măsură suficientă pentru a le putea deduce profilul; tot de aici putem deduce (pe alocuri păstrîndu-se încă unghiurile suprafețelor ce-i defineau) că stratul de stuc nu va fi fost prea gros, particularitate pe care o reținem ca fiind caracteristică unei epoci nu prea târzii⁵. Nu putem însă defini cu precizie modul de terminare al canelurilor; soluția propusă (fig. 2) ni se pare cea mai probabilă, dat fiind aspectul actual al piesei. După cîte ne putem da seama azi, echina avea un profil cvasi-rectiliniu; tangenta la bază definește un unghi de $47^{\circ} \pm$. Nu putem avansa nici un fel de precizare cu privire la tehnica de finisare, tot din cauza stării avansate de uzură a monumentului.

2 b. Cu toate acestea, piesa în cauză ne reține atenția pentru interesul pe care-l prezintă ca fragment al unui monument doric ridicat pe teritoriul acestei colonii ioniene, fragment ce pare să aparțină, din restituirea propusă (fig. 2), unei epoci timpurii, considerată, firește, nu în mod absolut ci în raport cu alte fragmente de același stil, cunoscute la Histria.

În lipsa oricăror date cu privire la apartenența lui originară, date care să precizeze eventual și situarea lui în timp, ne vedem siliți să recurgem,

³ *Histria*, I, p. 270 și urm., fig. 114 și pl. XXIX.

⁴ P. de la Coste Messelière, *Chapiteaux doriques de Delphes*, în *BCH*, LXVI—LXVII, 1942—1943, p. 24, recomandă, pentru monumente din pîros, ca atunci cînd apar diferențe la relevare, să se folosească o medie a măsurilor, eventual rotunjite, pentru a determina „capitelul teoric”.

⁵ A se compara în acest sens capitelul templului Athanei Lindia (E. Dyggve, *Lindos*, III, I, pl. IV, F, I, C) și al templului lui Zeus din Nemea (M. Clemenssen et R. Vallois, *Le temple de Zeus à Némée*, în *BCH*, XLIX, 1925, p. 3), cu exemple tîrzii (Th. Fyfe, *Hellenistic Architecture*, p. 128, fig. 37).

pentru a-l data, la metoda comparării rapoartelor sale interne ⁶, simpla apreciere stilistică nefiind, credem noi, suficientă pentru a opera o încadrare cronologică satisfăcătoare de strânsă.

În acest sens, am calculat un număr de opt valori numerice ale citurilor rapoartelor valorilor ce exprimă, în milimetri, dimensiunile părților componente ale unor capiteliuri din secolul al IV-lea, alcătuiind astfel tabelul I ⁷.

Din analiza operată pe datele furnizate de acest tabel, ca urmare a încadrării valorilor obținute pentru capitelul histrian, rezultă, din secvența generală a acestora, că el se poate situa cronologic, fără a greși prea mult, în imediata apropiere a templului Athanei din Lindos, cu care prezintă și afinități ale aspectului său general, exceptînd profilul ce încheie abacul capitelului rodian. Desigur, valorile analizate nu se succed într-o suită riguroasă pentru toate aspectele analizate — aspectul general al tabelului fiind orientativ. Este cert că în această perioadă tradiția clasică a secolului al V-lea se poate manifesta într-un sens sau altul ⁸. În orice caz, apreciind valorile realizate la începutul și sfîrșitul secolului, reiese cu claritate faptul că fragmentul nostru se situează, pentru toate liniile tabelului, între valorile extreme, ceea ce credem că ne îngăduie a susține încadrarea sa cronologică în cursul secolului al IV-lea, probabil către mijlocul său, cu atât mai mult cu cît pentru liniile 1,5,6,7,8, secvența variației rapoartelor este aproape lineară în funcție de timp, exprimat de datarea monumentelor, potrivit coloanelor 1. . . 8.

Odată stabilită această datare, dacă nu cu absolută certitudine, cel puțin cu un grad de probabilitate care îi conferă dreptul de a o considera mai

⁶ Metoda a fost schițată mai de mult de W. Wilberg: *Die Entwicklung des dorischen Kapitells*, în *JOAI*, XIX—XX, 1919, p. 167—181, prin calcularea a numai trei rapoarte exprimate ca fracții ordinare, în care caz aproximarea realității merge pînă la ordinul a două-trei zecimi, permițînd cel mult o situație a monumentelor de o parte sau de alta a pragului ce desparte secolele V și IV, și aceasta destul de nesigur. Mult mai precisă a fost aceea folosită de P. de la Coste Messelière (*supra*, nota 4) și idem, *Chapiteaux doriques du haut-archaïsme*, în *BCH*, LXXXVII, 1963, pp. 639—652; de asemenea, R. Martin (*Études Thasiennes VI, fasc. I, L'Agora*) folosește cu rezultate certe aceeași metodă pentru datarea a două capitele din preajma anului 300, prin compararea a șapte asemenea rapoarte.

⁷ Citurile au fost obținute cu ajutorul riglei de calcul, responsabilă de erori maxime de ordinul a 1. . . 2 sutimi; dimensiunile raportate sînt fie cele indicate expres de autorii publicării monumentelor, fie cele deduse de noi din referirea la scara grafică, datele fiind extrase, pe monumente, din următoarele lucrări, potrivit numărului de ordine ale coloanelor din tabelul I:

(1) — R. Stillwell, *Corinth, I, ch. VIII, The North Building*, p. 212, și urm., fig. 145, 146.
 (2) — D. Robinson, *Excavations at Olyanthus, XII, Domestic and Public Architecture*, p. 244—245, pl. 210, 212 și 385.
 (3) — Măsurate de autor.
 (4) — A se vedea *supra*, nota 5.
 (5) — A. Orlandos, *Templul lui Zeus din Stratos*, 'Αρχ. Δελτ. vol. 8, 1923, p. 1—51, fig. 7, 9.
 (6) — O. Rubensohn, *Paros III, Pnythion und Asklepieion*, în *AthenMitt*, XXVII, 1902, p. 219 și urm. și p. 216, fig. 14.
 (7) — E. Dyggve, *op. cit.*, pl. V/C, IV și pl. V/D, I, III.
 (8) — J. Roger, *Le Monument au Lion d'Amphipolis*, în *BCH*, LXIII, 1939, p. 37 și fig. 17.

⁸ A se vedea și R. Martin, *op. cit.*, p. 47.

Tabelul I Rapoarte caracteristice ale capitellului doric în secolul al IV-lea î.e.n.

Nr. crt.		„The North Building”, Corinth. Inceputul sec. IV	Vila Bronzurilor, Olynth. Înainte de 348	HISTRIA	Templul Athanei, Lindos. 340—332	Templul lui Zeus, Stratos. 300 ±	„Neubau”, Paros, a doua jumătate a sec. IV	Propylee-Lindos. (capitelul mic). 300 ±	Monumentul Leului, Amphipolis. 300 ±
		1	2	3	4	5	6	7	8
1	<u>Lăţimea abacului</u>								
	<u>Înălţimea abacului</u> *	6,21	6,31	6,28	6,70	6,92	7,93	6,48	6,75
2	<u>Lăţimea abacului</u>								
	<u>Înălţimea echinei</u>	8,92	9,60	8,61	7,83	9,35	9,53	9,54	9,47
3	<u>Lăţimea abacului</u>								
	<u>Înălţimile abacului + echinei + anurilor</u>	3,28	3,20	2,995	3,105	3,495	3,81	3,343	3,510
4	<u>Înălţimea abacului</u>								
	<u>Înălţimile echinei + anurilor</u>	1,119	1,143	0,912	0,863	1,015	0,923	1,097	1,087
5	<u>Înălţimea echinei</u>								
	<u>Înălţimile abacului + echinei + anurilor</u>	0,368	0,300	0,348	0,397	0,375	0,400	0,350	0,371
6	<u>Diametrul inferior</u>								
	<u>Înălţimea capitel.</u>	1,825	1,846	1,895	1,905	1,980	2,365	1,965	2,108
7	<u>Lăţimea abacului</u>								
	<u>Înălţimea capitel.</u>	2,455	2,46	2,618	2,46	2,74	2,883	2,582	2,646
8	<u>Diametrul inferior al echinei</u>								
	<u>Înălţimea capitel.</u>	1,985	2,055	2,06	1,958	2,139	—	2,193	2,31

mult decît o simplă ipoteză de lucru, întrucît nu vedem posibilitatea ca într-un viitor, fie el mai apropiat sau mai depărtat, să poată apare elemente care să o contrazică, ne-am îndreptat atenţia spre detectarea altor documente susceptibile, prin apropierea realizării lor în timp, să ne completeze imaginea arhitecturii dorice la Histria în această perioadă.

2c. Acestei cerinţe, îi corespund cele două fragmente care, împreună alcătuiesc un bloc de marmură „de caracter arhitravic”, purtînd o inscripţie dedicatorie, datată de V. Pârvan către mijlocul secolului al IV-lea⁹. Chiar în starea proastă de conservare în care acesta ne-a parvenit, este uşor a

⁹ V. Pârvan, *Histria*, IV, în *ARMSI*, seria II, t. XXXIII, p. 537—539, fig. de la p. 536.

recunoaște în „motivul de denticule întrerupte”, de care vorbește Pârvan ¹⁰, *taenia* și *regulae* ale unei arhitrave de stil doric, caracterul piesei fiind astfel bine definit; găsim în forma rectangulară a urmelor *gulae*-lor un argument în plus — dacă mai era necesar — pentru datarea piesei în această epocă.

Dacă nu putem subscrie afirmației marelui învățat potrivit căreia „monumentul a trebuit să fie destul de impunător”, pentru motivele pe care le vom expune mai jos, sîntem obligați de asemenea să precizăm și afirmația: „nu avem a face cu un fragment arhitectonic pierdut din legătura lui, ci cu o piatră de frontispiciu, de sine stătătoare și completă” ¹¹.

Desigur, fragmentul este, dacă nu complet, întregibil, iar termenul de frontispiciu îl considerăm într-o accepție extinsă la întreaga fațadă principală. Că fragmentul nu era de sine stătător, rezultă fără posibilitate de dubiu din funcțiunea pe care o îndeplinea în cuprinsul ordonanței din care făcea parte, aceea de epistil sau de arhitravă laterală.

Datorită faptului că poartă o inscripție dedicatorie, ne este totuși greu să credem că piesa ar fi putut fi situată pe o latură a monumentului ¹². Pe de altă parte, ca urmare a stării în care se prezintă azi fața sa posterioară, nu sîntem în măsură să afirmăm cu siguranță că ea ar fi putut fi folosită ca epistil, chiar compus din două elemente îngemănate, decît dacă acceptăm o prelucrare ulterioară a acestei fețe posterioare, prelucrare responsabilă de aspectul său de azi, rezultat al unei ciopliri grosclane, executată pentru a da grinzii dimensiuni potrivite scopului în care va fi fost refolosită în altă clădire mai recentă.

În sprijinul ipotezei pe care o adoptăm — piesa este jumătatea frontală a unui epistil prelucrat ulterior — pledează însă modul de distribuire al metopelor, în număr de trei pentru un interax, reprezentat de lungimea restituită a piesei (2360 mm). Într-adevăr, din secolul al IV-lea constatăm abateri mai frecvente de la regula clasică a distribuirii elementelor zooforului doric, adoptarea unui interax lărgit devenind chiar obișnuită pentru stabilirea ordonanței atît în unele programe religioase, dar mai cu seamă în programe cu caracter profan ¹³.

Întrucît caracterul profan al clădirii căreia i-a aparținut piesa în discuție se exclude prin natura inscripției, credem că putem afirma că monumentul în cauză aparținea *temenos*-ului lui *Apollo Ietros* ¹⁴.

¹⁰ V. Pârvan, *Histria*, IV, în *ARMSI*, seria II, t. XXXIII, p. 539.

¹¹ *Ibidem*.

¹² Este adevărat că la Histria mai există un bloc tot din marmură, al cărui caracter de arhitravă laterală nu poate fi contestat și care poartă o inscripție martelată. Din nefericire, datorită acestui fapt, caracterul inscripției neputînd fi precizat, prezența ei nu este edificatoare în discuția de mai sus.

¹³ Dacă pentru secolul V lărgirea interaxului Propyleelor Acropolei reprezintă o excepție, în secolul IV interaxul de trei triglife devine un caz obișnuit atunci cînd era necesară o mai pronunțată spațiere a coloanelor — (*prodomoi in antis* sau *stoai*), fie din necesități de plastică a fatadei, fie din necesități de facilitare a circulației.

¹⁴ Mulțumim colegului Emilian Popescu pentru a ne fi confirmat caracterul inscripției din punct de vedere epigrafic.

Cum avem temeieri puternice să credem că un templu al lui Apollo Ietros era deja construit la această epocă la Histria ¹⁵, cum nu cunoaştem o situaţie în care în cuprinsul aceleiaşi cetăţi să fie dedicate două temple unei divinităţi adorată în aceeaşi ipostază — credem a nu greşi când afirmăm că edificiul căruia i-a aparţinut epistilul a fost o completare a *temenos*-ului templului deja existent, datorită munificenţei unor membri ai familiei de preoţi eponimi. Ne este însă imposibil a preciza astăzi programul edificiului, el putînd fi foarte bine un portic cu interax lărgit, sau un propylon de tipul *distyl in antis*, eventual *tetrastyl* cu interaxul median mai mare, aşa cum se cunosc numeroase exemple atît anterioare cît şi posterioare exemplarului histrian. •

Pentru a încheia aceste observaţii, subliniem faptul că ne aflăm deci în posesia unui al doilea element arhitectonic ce se poate data către mijlocul secolului al IV-lea, avînd motive să credem, după cum vom arăta mai jos, că probabilităţile de a întîlni la Histria un număr mare de fragmente dorice din această epocă sînt de fapt foarte reduse.

3 a. Dată fiind prezenţa a două fragmente dorice contemporane, precum şi concordanţa de ordin de mărime apreciată la prima vedere, era firesc să ne punem întrebarea dacă ele nu au putut aparţine uneia şi aceleiaşi ordonanţe ¹⁶.

Desigur, aici ca şi mai sus (2 b), este insuficientă o simplă apreciere cu caracter general, analiza trebuind a fi operată în toate amănunţele pe care ni le poate furniza explorarea atentă a rapoartelor interne ale ordinului şi ordonanţei. De la început socotim firesc a nu ascunde dificultăţile de precizare fermă a concluziilor, datorite, pe de o parte, apropiierilor de dimensiuni ce pot exista pentru ordinul doric între membre omologe a două edificii distincte dar apropiate ca ordin de mărime, iar, pe de altă parte, din imposibilitatea în care ne aflăm de a afirma, fără posibilitate de dubiu, că fragmentele luate în considerare au aparţinut unuia şi aceluiaşi monument.

3 b. Fără a pierde din vedere aceste limite obiective ale cercetării în cazul de faţă, am pornit la analiza şi la restituirea rapoartelor sus-menţionate, ajungînd la rezultate ce credem că merită a fi consemnate, fie ele şi cu titlul de ipoteză.

Putem avansa de pe acum că, admitînd chiar apartenenţa celor două piese analizate la două monumente diferite, acestea au fost — aşa cum rezultă din examenul rapoartelor — atît de apropiate ca dimensiuni, încît nu le putem distinge unul de altul.

Chiar în acest caz, socotim că prezentînd studiul de restituire a arhitectonicii unui edificiu în care se admite ca dată a problemei apartenenţa fragmentelor la un singur ordin, studiu grevat desigur de condiţia acceptării unui mare coeficient de valoare ipotetică, nu putem decît să

¹⁵ Existenţa bazei statuii de cult, mai veche (V. Pârvan, *op. cit.*, p. 533—536), precum şi importanţa pe care o are cultul lui Apollo Ietros la Histria, ne dau temeieri sigure pentru a admite acest fapt.

¹⁶ Folosirea a două materiale diferite în construcţia unui monument nu constituie o excepţie. Metoda a fost aplicată de la peripterul pistratid de pe Acropolă, plină la templul lui Zeus din Nemea, fără a mai cita şi exemple mai noi sau mai apropiate, *Архитектура. Краткий очерк*, în *Античные города северного Причерноморья*, p. 197—198.

aducem un serviciu istoriei arhitecturii post-clasice din coloniile pontice și, prin această, elemente noi în tabloul lor istoric general ¹⁷.

Metoda adoptată a fost și aici aceea a comparării cîturilor rapoartelor interne ale ordinului doric furnizate de edificii din secolul al IV-lea, rezultate consemnate în tabelul II, în care h reprezintă înălțimea, l lungimea sau lățimea și \emptyset diametrul, — notație pe care o vom adopta și în text ¹⁸. Așa cum se poate vedea dintr-o sumară observare a tabelului II, deși valorile cîturilor nu urmăresc o suită strictă cronologică pentru fiecare raport ¹⁹, ele se încadrează totuși, mai mult sau mai puțin, în limite nu atât de îndepărtate încît să nu îndreptățescă folosirea, pentru studiul restituirii elementelor ce ne lipsesc din ordinul histrian, o valoare medie aritmetică a unui grup de asemenea rapoarte ²⁰.

Această valoare — așa cum se va vedea mai jos — coincide cu, sau este foarte apropiată, în majoritatea cazurilor, de datele furnizate de

¹⁷ La Histria întâlnim o situație analogă cu alte cetăți pontice sub aspectul rarității fragmentelor arhitecturale de epocă greacă. Acest fapt nu a împiedicat însă pe unii cercetători sovietici să treacă la întocmirea unor studii de restituire cu caracter vădit ipotetic — sublinial ca atare — bazîndu-se pe date foarte puțin numeroase sau aproximative sub aspectul dimensiunilor. Lipsind certitudinea posibilității de elucidare a problemei prin descoperirea sau identificarea altor fragmente analoge, studiile în cauză prezintă interes dacă nu documentar, în orice caz general-informativ pentru cercetătorul arhitecturii grecești din această zonă îndepărtată. În acest sens ne mulțumim a aminti studiile lui V. D. Blavatski, *Строительное дело Панмиклея по данным раскопок*, în *MIA*, 56, p. 32 și urm. și E. I. Levi, *Итоги раскопок ольвийского Теменосa и Агоры (1951—1960 гг.) Ольвия, Теменос и Агора (1964)*, templul lui Apollo Delphinios, p. 49 și urm., fig. 22, 35, 40 și templul lui Zeus, p. 113, fig. 75.

¹⁸ Ca și pentru tabelul I, indicăm aici sursele de informare pentru datele de bază în ordinea numerelor care le reprezintă respectiv în liniile tabelului. Rapoartele au fost calculate de noi pentru fiecare caz, pe baza datelor metrice, fapt răspunzător de eventualele neconcordanțe cu alți autori care au folosit date rotunjite, sau alte surse de informare.

(1) — J. Charbonneau et K. Gottlob, *Fouilles de Delphes II, Le Sanctuaire d'Athéna Pronata*, pl. IV, V, VI, VII, IX; P. Amandry et J. Bousquet, *La Colonne dorique de la Tholos de Marmaria*, în *BCH*, L.XIV—L.XV, 1940—41, p. 125; L. T. Shoe, *Profiles of Greek Mouldings*, p. 70; W. B. Dinsmoor, *Architecture of Ancient Greece*, III^d ed., p. 235.

(2) — A se vedea nota 7 (1).

(3) — F. Versace (Versakis), *Tempel und Stoa im Amphiaraeion*, în *AthenMitt*, XXXIII, 1908, p. 260 și urm., pl. XI—XIII.

(4) — W. Doerpfeld, *Der Tempel der Athena in Tegea*, în *AthenMitt*, VIII, 1883, p. 274—285, pl. XIII, XIV; W. B. Dinsmoor, *op. cit.*, Appendix, p. 337 și urm.

(5) — M. Clemensen et R. Vallois, *Le Temple de Zeus à Némée*, în *BCH*, XLIX, 1925, p. 1 și urm., pl. I—IV; W. B. Dinsmoor, *op. cit.*, Appendix, p. 337 și urm.

(6) — A se vedea nota 7 (7) și modificarea de către E. D. a ordinului restituit de Baumann, p. 109, 110, pl. IV/J.

(7) — Jean Bousquet, *Le Trésor de Cyrène à Delphes*, p. 44 și urm., pl. XIX și urm.

(8) — A se vedea nota 7 (5), p. 10 și urm.

(9) — R. Martin, *op. cit.*, p. 71, plan M.

(10) — *Ibidem*, p. 17, 47 și urm. plan II.

(11) — E. Will, *Exploration Archéologique à Délos, XXII, Le Dôdekathéon*, p. 129 și urm.

(12) — Propuse de autor.

¹⁹ R. Martin, *op. cit.*, p. 47, observă, referindu-se la capituluri, că în această perioadă tradiția clasică se poate manifesta într-un sens sau altul. Considerăm observația aplicabilă și la ordinul în ansamblu.

²⁰ În linia „Valori medii” sînt indicate numerele liniilor din tabel care reprezintă monumentele pentru care a fost luat în considerație cîtul raportului din coloana respectivă. Mediile valorice se referă în general la monumentele cuprinse în liniile 3 . . . 10; am exceptat acele cazuri în care valoarea cîtului se abate în mod flagrant de la media generală.

fragmentele histriene ori de valorile alese pentru restituire. În unele cazuri însă, media aritmetică nu are decît o valoare orientativă ²¹.

4 a. O dată acceptate aceste observații preliminare, cu toate consecințele ce decurg din ele pentru aprecierea încercării de restituire a edificiului căruia îi vor fi aparținut fragmentele discutate, să încercăm să precizăm în primul rînd aspectul ordinului.

(1) — Dispunînd de înălțimea capitelului : 247 mm, putem deduce înălțimea fusului coloanei, considerînd 15,1 media aritmetică a valorilor din liniile 3 . . . 10 ale coloanei 1 din tabelul II. Rezultă pentru Histria h fus : $247 \times 15,1 = 3729,7$ mm.

(2) — Rezultă h coloană $3730 + 247 = 3977 \cong 4000$ mm. Verificînd raportul datelor astfel obținute $\frac{h \text{ coloană}}{h \text{ capitel}} = \frac{4000}{247} = 16,2$, raport cu valoare egală mediei din coloana 2, de la calcularea căreia s-a exceptat valoarea obținută pentru templul lui Zeus din Stratos, care se abate vizibil de la regula epocii ²².

(3) — Întrucît am presupus (*supra*, 2 a) capitelul nostru acoperit cu un strat de stuc, apreciem diametrul său inferior la 472 mm (cite 2 mm de stuc pe fiecare muchie de canelură). Media raportului $\frac{\varnothing \text{ superior}}{\varnothing \text{ inferior}}$ fiind de 0,79, am ales totuși valoarea 0,76 ²³, de unde rezultă ca \varnothing inferior pentru coloana histriană $\frac{472}{0,76} = 620$ mm.

(4) — Acest rezultat ne permite o verificare de bază pentru aspectul ordinului, aceea a raportului $\frac{h \text{ coloană}}{\varnothing \text{ inferior}}$, a cărui variație în timp este semnificativă. Deci, vom avea, pentru dimensiunile deduse : $\frac{4000}{620} = 6,45$, egal cu media obținută din coloana 4, după eliminarea templului lui Zeus din Stratos, al cărui raport respectiv se apropie mai mult de valorile curente în secolul al V-lea. Reținem observația că valoarea astfel obținută se apropie foarte mult de templul Athanei din Lindos ²⁴.

(5) — Urmînd a examina sub aspectul încadrării sale în ansamblul ordinului și cea de-a doua piesă, epistilul, deducem : $\frac{h \text{ coloană}}{h \text{ epistil}} = \frac{4000}{470} = 8,5$ /valoare de natură a ne surprinde la prima vedere ; mai

²¹ Pentru valorile următoare, calculul s-a făcut de asemenea cu ajutorul riglei, de unde și ordinul de mărime al aproximării (a se vedea nota 7).

²² De altfel nu concordă nici cu valoarea indicată de R. Martin, *op. cit.*, p. 48.

²³ Diferită doar cu 3% de medie, ea însăși rezultat al însumării unor valori destul de variate, pentru a ne putea apropia mai mult de alte rapoarte mai caracteristice (Lindos, Thasos).

²⁴ Am semnalat (*supra*, 2 b) apropierea de proporții dintre capitelul nostru și cel al ordinului citat.

Tabelul II. Rapoarte caracteristice pentru

Nr.:	Monumentul	Datare	$\frac{h. \text{ fus}}{h. \text{ capitel}}$	$\frac{h. \text{ coloană}}{h. \text{ capitel}}$	$\frac{\text{Ø superior}}{\text{Ø inferior}}$	$\frac{h. \text{ coloană}}{\text{Ø inferior}}$	$\frac{h. \text{ coloană}}{h. \text{ epistil}}$	$\frac{h. \text{ coloană}}{h. \text{ antablament}}$	$\frac{h. \text{ antablament}}{h. \text{ epistil}}$	$\frac{h. \text{ antablament}}{\text{Ø inferior}}$
			1	2	3	4	5	6	7	8
1	Tholos, Delphi	400±	15,8	16,8	0,774	6,83	10,6	4,16	2,42	1,641
2	„North Building”, Corinth	Început sec. IV	14,7	14,65	0,717	6,18	8,13	3,35	2,428	1,853
3	Stoa, Amphiaraeion pe Oropos	Început sec. IV	13,7	15,73	0,882	6,00	9,07	3,52	2,478	1,705
4	Templul Athenei Alcea, Tegeea	360±	15,25	16,25	0,806	6,10	9,78	4,04	2,422	1,513
5	Templul lui Zeus, Nemea	340±	15,7	16,70	0,785	6,35	10,10	4,03	2,52	1,58
6	Templul Athanei Lindos	340—332	14,55	15,55	0,787	6,43	9,03	3,50	2,580	1,84
7	Tezaurul Cyrenei, Delphi	330±	16,37	17,8	0,824	6,94	8,96	3,49	2,570	1,98
8	Templul lui Zeus, Stratos	320±	13,05	14,05	0,763	5,41	8,61	3,44	2,510	1,58
9	Edificiu cu paras- kenia, Agora, Thasos	A doua jum. sec IV	16,74	17,75	0,778	6,54	9,74	3,885	2,510	1,675
10	Stoa de Nord-Vest, Agora, Thasos	300±	15,78	16,76	0,780	6,88	9,95	3,795	2,615	1,81
11	Dodekatheon, Delos	300±	17,7	18,72	0,922	6,69	11,20	4,00	2,797	1,67
—	Valori medii, nr. 3...10	—	3...10 15,1	3...7, 9,10 16,2	3...10 0,79	3...7, 9,10 6,47	3, 4, 6...9 9,20	3,6...10 3,60	3...10 2,50	3...10 1,72
12	HISTRIA, propu- nere	350—330	15,1	16,2	0,76	6,45	8,5	3,50	2,45	1,855

ordinul doric în secolul al IV-lea î.e.n.

<u>h. friză</u> <u>h. epistil</u>	<u>h. antablament</u> <u>h. geison</u>	<u>h. geison</u> <u>h. epistil</u>	<u>h. triglif</u> <u>l. triglif</u>	<u>h. metopă</u> <u>l. metopă</u>	<u>h. ordin</u> <u>h. coloană</u>	<u>h. ordin</u> <u>∅ inferior</u>	<u>interax (3 triglife)</u> <u>∅ inferior</u>	<u>interax (2 triglife)</u> <u>∅ inferior</u>	<u>h. coloană</u> <u>interax (3 triglife)</u>	<u>h. coloană</u> <u>interax (2 triglife)</u>	<u>h. ordin</u> <u>interax (3 triglife)</u>	<u>h. ordin</u> <u>interax (2 triglife)</u>
9	10	11	12	13	14	15	16	16a	17	17a	18	18a
1,111	7,83	0,309	1,575	1,029	1,24	8,47	—	2,418	—	2,825	—	3,51
1,042	6,26	0,387	1,732	1,066	1,30	8,03	—	2,545	—	2,423	—	3,15
1,115	5,57	0,463	1,515	1,078	1,282	7,70	3,517	2,375	1,705	2,525	2,195	3,30
1,123	8,1	0,299	1,475	1,015	1,246	7,63	—	2,338	—	2,625	—	3,278
1,078	7,8	0,322	1,465	1,015	1,238	7,87	—	2,29	—	2,765	—	3,42
1,194	6,65	0,403	1,557	1,013	1,284	8,27	—	2,705	—	2,381	—	3,06
1,221	7,37	0,348	1,628	1,085	1,286	8,94	4,265	2,705	1,613	2,665	2,095	3,30
1,153	7,02	0,358	1,509	0,996	1,292	7,00	—	2,420	—	2,24	—	2,89
1,150	6,97	0,360	1,554	0,942	1,255	8,22	3,906	2,593	1,675	2,523	2,105	3,75
1,160	5,75	0,455	1,652	1,127	1,262	8,69	3,458	—	1,917	—	2,42	—
1,384	7,45	0,376	1,598	1,200	1,27	8,52	—	2,390	—	2,00	—	3,55
3...10	3...10	3...10	3...10	3...10	3...10	3, 7, 9, 10	3,7,9,10	3...9	3,7,9,10	3...9	3, 7, 9, 10	3...9
1,134	6,89	0,375	1,545	1,03	1,27	8,20	3,79	2,475	1,725	2,535	2,203	3,28
1,134	7,2	0,340	1,55	1,155	1,28	8,30	3,81	2,48	1,69	2,545	2,185	3,28

mult chiar, a ne induce să punem sub semnul întrebării posibilitatea ca ambele fragmente să fi aparținut aceleiași ordonanțe. Dacă ținem seama însă de faptul că epistilul nostru cuprinde trei cupluri triglif-metopă, acest raport devine mai ușor explicabil, prin necesitatea de a spori înălțimea unui element de construcție supus la eforturi de încovoiere, adică tocmai aceluși gen de eforturi care nu sînt proprii capacității materialului litic de a dezvolta reacții interne. În plus, dacă ținem seama că, deși piesa este cioplită în marmură, meșterii erau obișnuiți, pe de o parte, a aprecia eforturile pe care era capabil să le suporte un material mai slab (calcarul) și că, pe de altă parte, ei erau familiarizați cu rapoartele clasice (a se vedea „North Building” și Templul lui Zeus, Stratos), această supradimensionare a lintoului pare explicabilă. Mai mult, observăm și în cazul tezaurului Cyrenei din Delphi o asemenea tendință de înălțare a epistilului ($\frac{h \text{ coloană}}{h \text{ epistil}} = 0,864 : \text{sub medie}$) deși ordinul se caracterizează în general prin proporții zvelte, înălțare a epistilului pe care o atribuim de asemenea creșterii deschiderii mediane ²⁵.

Pentru a încheia, observăm că vom avea prilejul de a dovedi mai jos posibilitatea de a încadra într-un ansamblu armonios datele obținute pentru cazul histrian.

(6) — Urmează să deducem înălțimea antablamentului din înălțimea coloanei, corectînd media din tabelul II (coloana 6), prin eliminarea valorilor obținute pentru templele Athenei Alea și al lui Zeus din Nemeea, ca fiind simțitor îndepărtate de cazurile curente, consecință a proporționării generale foarte elansate ale ordinilor respective, nu o dată remarcată ca particularitate distinctivă a acestor monumente.

Față de media 3,60 astfel obținută, alegînd valoarea 3,50, apropiată de cea stabilită pentru Stoa din Amphiaraeion pe Oropos, Tezaurul Cyrenei din Delphi și Templul Athanei Lindia, obținem $\frac{h \text{ coloană}}{3,50} = \frac{4\ 000}{3,50} = 1143 \cong 1150 \text{ mm.}$

(7) — Verificăm valoarea astfel obținută pentru raportul : $\frac{h \text{ antablament}}{h \text{ epistil}} = \frac{1150}{470} = 2,45$, valoare foarte apropiată de media 2,50, în jurul căreia se situează toate valorile din coloana 7.

(8) — A doua verificare, $\frac{h \text{ antablament}}{\varnothing \text{ inferior}} = \frac{1150}{620} = 1,855$ este, la prima vedere, puțin satisfăcătoare, raportată la media coloanei 8 din tabelul II (1,72). Remarcăm însă că ea se apropie foarte mult de valorile determinante pentru templul Athanei Lindia, Tezaurul Cyrenei și Stoa de NV din Agora thasiană, cu proporțiile cărora ordinul nostru prezintă și alte asemănări.

Urmează ca, în cadrul proporțiilor ordinului, să încercăm a stabili și modul în care se repartizează înălțimea totală a antablamentului între epistil, zoofor și geison.

²⁵ Cf. J. Bousquet, *op. cit.*, p. XXXI.

(9) — Folosim pentru aceasta media raportului $\frac{h \text{ friză}}{h \text{ epistil}}$ care, așa cum rezultă din coloana 9, este 1,134; deci $470 \times 1,134 \cong 520$ mm, ca înălțime restituită ipotetic pentru zooforul antablamentului nostru.

(10) — Rămîne să vedem cum se încadrează geison-ul :

$$\frac{h \text{ antablament}}{h \text{ geison}} = \frac{1150}{1150 - (470 + 520)} = 7,2.$$

Este adevărat că valoarea astfel obținută diferă simțitor de media aritmetică a cîturilor rapoartelor din coloana 10, în cuprinsul căreia însă valorile sînt foarte variate (ele se înșiră de la 5,75 la 8,45); valoarea aleasă apropiindu-se totuși de rapoartele obținute pentru tezaurul Cyrenei și edificiul cu *paraskenia* din Thasos.

(11) — Raportînd înălțimea geison-ului, astfel obținută, la înălțimea epistilului, cunoscută, obținem $\frac{h \text{ geison}}{h \text{ epistil}} = \frac{160}{470} = 0,340$, valoare care

aproximează în mod satisfăcător media (0,375), dacă ținem seama, pe de o parte, că aceasta înglobează în sine valori sensibil distanțate, între extreme ca 0,271 și 0,463, iar, pe de altă parte, de faptul că valoarea cîtului pentru cazul nostru se apropie din nou de exemplul din Delphi, ca și de edificiul cu *paraskenia* din Agora Thasiană.

O verificare pentru justetea aprecierii înălțimii zooforului deci, implicit, pentru organizarea internă a întregului antablament, ne-o oferă mediile rapoartelor din coloanele 13 și 14 ale tabelului II, în care sînt raportate la lățimile respective înălțimile triglifului și metopei²⁶. Vom observa că aceste rapoarte se exprimă prin cîturi care nu se abat prea mult de la o valoare medie. Pentru Histria, avem :

(12) — $\frac{h \text{ triglif}}{l \text{ triglif}} = \frac{520}{336} = 1,55$, corespunzînd foarte bine mediei de 1,545 și

(13) — $\frac{h \text{ metopă}}{l \text{ metopă}} = \frac{520}{450} = 1,155$ față de o medie de 1,03.

Ne-a mai rămas să verificăm unele rapoarte ale ordinului considerat în ansamblu, pentru care ne vom folosi de rapoartele determinate în coloanele 14 și 15.

(14) — Raportul $\frac{h \text{ ordin}}{h \text{ coloană}} = \frac{5150}{4000} = 1,28$ se apropie cu o aproximație de 1% de media calculată, identificîndu-se aproape cu cele stabilite pentru Delphi și Lindos.

(15) — În ce privește raportarea înălțimii totale a ordinului la diametrul inferior, $\frac{h \text{ ordin}}{\varnothing \text{ inferior}} = \frac{5150}{620} = 8,30$, concordanța cu media n-ar

²⁶ Deși urmele *regulae*-lor păstrate pe epistil sînt foarte grav avariate, putem totuși deduce valorile lățimilor lor, respectiv 336 și 450 mm, verificînd suma lor $(3 \times 336) + (3 \times 450) = 2358 \cong 2360$.

mai trebui subliniată, decît dacă n-ar fi să arătăm că sîntem încă și mai aproape de valorile obținute pentru templul Athanei Lindia și pentru edificiul cu *paraskenia* din Thasos.

4 b. Credem că este util, atît pentru a explica cele expuse mai jos cît și pentru a fundamenta pe aceeași bază restituirea pe care o propunem, să analizăm rapoartele caracteristice ordonanței în ansamblu ²⁷. În acest caz, evident, vom alege ca elemente definitorii ale euritmiei : înălțimea ordinului, interaxul coloanelor, diametrul de bază. Vom ține de asemenea seama că interaxul, așa cum este definit de epistilul cunoscut, cuprinde trei grupuri triglif-metopă și că, în mod necesar, în cazul unui *distyl in antis*, trebuie să fi existat și un epistil cuprinzînd numai două asemenea grupuri ²⁸. Din această cauză, ne vom referi atît pentru un caz cît și pentru celălalt la mediile obținute în tabel, cu mențiunea că, pentru această epocă, sînt mai rare cazurile în care apare un interax lărgit.

Vom avea deci :

$$(16) - \text{Pentru trei metope} : \frac{\text{interax}}{\varnothing \text{ inferior}} = \frac{2360}{620} = 3,81 \text{ acceptabil}$$

față de media 3,79 și (16 a) pentru două metope : $\frac{1537}{620} = 2,48$ față de media 2,495 în care a fost exceptată Stoa de NV din Agora thasiană, din ordonanța căreia lipsește interaxul de două metope.

Observăm că în ambele cazuri valoarea dedusă pentru Histria ne apropie încă o dată de edificiul cu *paraskenia*.

$$(17) - \text{Raportul pentru } \frac{h \text{ coloană}}{\text{interax}} = \frac{4000}{2360} = 1,69, \text{ stabilit pentru}$$

grupul de trei triglife diferă doar cu 3% de media 1,725 ; același raport (17 a), calculat pentru un grup de două triglife, avînd valoarea 2,545, diferită de medie cu 1%.

(18) — În sfîrșit, înălțimea întregului ordin raportat la interax, $\frac{h \text{ ordin}}{\text{interax}} = \frac{5150}{2360} = 2,185$ (pentru trei triglife) poate fi considerat satisfăcător în comparație cu media 2,203 ca și (18 a) pentru două triglife $\frac{5150}{1570} = 3,28$, identică cu media calculată.

5 a. Considerînd suficient demonstrată prin analiza de mai sus posibilitatea ca fragmentele în cauză să fi aparținut aceluiași monument, prin extinderea metodei am fost aduși la a determina și anumite rapoarte ale unui ordin doric, desigur ipotetic, dar perfect posibil pentru această epocă.

Tot cu titlul de primă ipoteză, bazîndu-ne pe constatările făcute cu prilejul analizei rapoartelor 14 ... 18, putem considera că atît capitelul

²⁷ O excelentă și completă definiție a ordonanței a fost dată de prof. arh. R. Borclenache în introducerea la *Documentar analitic ; studiul ordinilor și elementelor de arhitectură clasică, Antichitatea greco-romană și Renașterea*.

²⁸ Rezultă lungimea arbitravei pentru două triglife : $(2 \times 336) + (2 \times 450) = 1570$ mm. A se vedea și nota 26. Nu am considerat mările metopele de colț.




Fig. 3. <https://biblioteca.digital.a.ro>
 Resitul unei ipoteze de arhitectură.

cît și epistilul au aparținut unui mic edificiu, cu o fațadă de tipul tezaurelor, pe care inscripția de pe epistil ne determină a-l socoti dedicat lui Apollo Ietros.

Prin analogie cu numeroase exemple, din care nu vom cita decît Tezaurul Cyrenei de la Delphi ²⁹ și templul „Marelui Zeu” de la Histria, e drept, mai recent ³⁰, putem lua în considerație ca ipoteză de lucru pentru restituirea fațadei principale un edificiu *distyl in antis*, cu particularitatea unui interax de trei triglife în dreptul intrării, așa cum apare în fig. 3.

Această dispoziție, care rezultă din distribuirea deja menționată a *regulae*-lor pe epistil, a fost dictată fără îndoială de considerente de facilitare a circulației; altfel, din cauza dimensiunilor generale reduse, spațiul liber urma a fi redus doar la 0,95 m (interax de două triglife minus două raze inferioare).

Adoptăm soluția interaxelor de două triglife la extremități ca mai potrivită pentru secolul al IV-lea, epocă în care interaxul lărgit are încă un caracter, dacă nu de excepție, de rezolvare încă relativ rară.

Pentru celelalte elemente, dimensiunile sînt cele determinate anterior (*supra*, 4 a, 4 b).

Ultimul element necesar completării imaginii fațadei care rămîne a fi apreciat, neavînd nici o posibilitate de a-l determina cu precizie, este înclinarea frontonului. Deși pentru unele monumente contemporane cunoscute ³¹ unghiul este de circa 12°, în alte cazuri ³² el crește la 14°. Credem însă că în cazul nostru ne vom apropia mai mult de adevăr luînd în considerație exemple dintr-o zonă apropiată, în care unghiul frontonal este mărit, potrivit condițiilor impuse de climatul mai aspru al regiunilor pontice.

Ne vom referi în primul rînd la exemplul histrian oferit de templul ΜΕΓΑΣ ΘΕΟΣ, deja citat, pentru care constructorul a ales o înclinare de circa 16°30' ³³; în al doilea rînd ne vom îndrepta atenția asupra acoperișului uneia din clădirile cu caracter comercial din Agora olbiană, databilă în ultimul sfert al veacului al IV-lea, caz în care s-a adoptat o pantă de circa 18° ³⁴.

Vom alege deci un unghi de pantă de 17°, destul de accentuat pentru această perioadă.

Studiul nostru de restituire ipotetică trebuie oprit aici, nu fără a exprima însă regretul de a nu putea avansa, cu privire la planimetria edificiului, decît lățimea la nivelul zooforului, circa 5,8 m, așa cum rezultă din însumarea lățimilor celor opt metope și șapte triglife, care alcătuiau friza. Nu există nici un element care să ne îndreptățescă

²⁹ A se vedea *supra*, nota 25.

³⁰ Gabrielle Bordenache et D. M. Pippidi, *Le Temple de ΜΕΓΑΣ ΘΕΟΣ à Istrós*, in *BCH*, LXXXIII, 1959, p. 462, fig. 9.

³¹ A. K. Orlandos, *op. cit.*, p. 49, indicațiile din tabel pentru templul lui Zeus din Stratos, porticul lui Philon din Eleusis și templul din Lykosaura.

³² E. Dyggve, *op. cit.*, p. 183; T. Athanei din Lindos, 14°, Propylee: 12°30'.

³³ A se vedea Em. Condurachi și colaboratori, *Șantierul Histria*, in *Materiale*, VI, p. 270, pl. III.

³⁴ I. B. Brașinski, *Комплекс кровельной черепицы из раскопок ольвийской Агоры*, *op. cit.*, p. 304, fig. 11 și rezumat englez, p. 314.

a avansa raportul lungimii față de lățime, variabil în limite foarte largi, în funcție de distribuția interioară.

Este probabil însă, așa cum a fost exprimat grafic și în fig. 3, că suprastructura era așezată pe un podium de aproximativ aceeași lățime cu *prostyl*-ul, prevăzut în față cu trei trepte ca și alte exemplare contemporane, a căror planimetrie poate fi restituită cu certitudine.

Așa cum am arătat (*supra*, 2 b), în această ipoteză este foarte probabil ca ordonanța astfel restituită să fi aparținut unui propylon al *temenos*-ului sau, poate, unui edicul auxiliar, un *naiskos*, din incinta templului lui Apollo Ietros.

O a doua ipoteză formulată (*supra*, 2 b) asupra programului edificiului admitea posibilitatea ca ordinul astfel restituit să fi fost folosit, prin repetare, pentru compunerea unui portic în cuprinsul incintei. În acest caz, evident, ordonanța lui trebuie considerată ca rezultând din repetirea de un număr oarecare de ori a traveii mediane, al cărei aspect a fost definit în fig. 3. Și aici, ca și în cazul admiterii primei ipoteze, nu putem nici măcar sugera date suplimentare cu privire la planimetria acestei *stoa*.

6 a. Înainte de a încheia această prezentare, socotim necesar a reveni asupra unor păreri formulate mai sus, în scopul de a încerca o și mai mare precizare a datării monumentului nostru.

Așa cum se desprinde din analizele rapoartelor efectuate atât pentru capitel cât și pentru ordinul restituit (a se vedea *supra* : 2 b, 4 a, 4 b), credem a fi putut semnala într-un mod destul de convingător apropierea ce se evidențiază pe de o parte cu ordinul templului Athanei Lindia, pe de altă parte, cu edificiul cu *paraskenia* din Thasos.

Aceste apropieri ne rețin atenția în primul rând ca bază de discuție pentru încadrarea cronologică atât a elementelor luate în considerație, cât și a ansamblului pe care, eventual, l-au putut alcătui.

Datorită mai ales asemănării unor proporții cu edificiul thasian, datarea propusă poate fi mai degrabă a doua jumătate a secolului al IV-lea, susținută și de argumentul că asemănarea dintre capitelul histrian și cel din Lindos îl situează pe primul cronologic, după toate probabilitățile, posterior celui de-al doilea, dacă ținem seama de rolul de frunte deținut de Rhodos pe planul vieții culturale contemporane³⁵.

Singurul argument care s-ar opune, ar fi datarea inscripției dedicatorii, pe care însă V. Pârvan n-o afirmă în mod hotărât³⁶. Apreciem deci că monumentul nostru se poate data în cel de-al treilea pătrar al secolului al IV-lea, mai curînd către sfîrșitul lui.

6 b. Reținem însă ca un fapt care merită a fi relevat, mai mult decît în treacăt, prezența însăși a acestui monument la Histria, sau — dat fiind caracterul de ipoteză cu care-l prezentăm ca ansamblu constituit —

³⁵ E. Dyggve, *op. cit.*, p. 516 și urm.

³⁶ Pe de o parte (p. 534) afirmă că baza statuii lui Apollo Ietros „poate fi încă în sec. V. a. Chr., în nici un caz mai tîrziu ca prima jumătate a sec. IV”, și mai jos (p. 538—539), „putem reconstitui pentru anii c. 425—350 următorul arbore genealogic...”. Or, coborînd data inscripției de pe arhitravă la circa 330, datarea inscripției de pe baza amintită se încadrează încă în condițiile impuse de argumentele filologice (p. 537).

am spune, prezența însăși a unor fragmente dorice, cu atât mai mult cu cât ele ar fi aparținut unor momente diferite (*supra*, 3a).

Din cercetările arheologice întreprinse pînă acum, ne-au parvenit — faptul a mai fost semnalat — foarte puține fragmente arhitecturale de epocă greacă. Dintre acestea, pe cât am putut să ne dăm seama din cercetările întreprinse direct în lapidariul muzeului histrian, fragmentele care pot fi datate în secolele VI—V î.e.n. sînt toate de stil ionic, neexistînd, după știința noastră, nici un fragment doric care să poată fi atribuit unei perioade atât de vechi; primele piese de acest fel, în ordine cronologică, sînt cele prezentate în studiul de față. Mai mult, nu putem atribui, decît cu multă circumspecție, foarte puține exemplare ionice perioadei cuprinse între mijlocul secolului al V-lea și mijlocul secolului al IV-lea.

Evident, ar fi o eroare să eliminăm din discuție hazardul descoperirii, mai ales în situația cunoscută, în care cercetările nivelurilor de viață de epocă greacă se rezumă la o arie totală relativ restrînsă. În același timp însă, ar fi de asemenea o eroare de a nu ține seama de condițiile descoperirii acestor fragmente, care — așa cum am arătat (*supra*, 1) — sînt, în covârșitoarea majoritate a cazurilor, acelea de piese reîntrebuințate în ziduri sau aflate întîmplător în nivelurile de viață tîrzii, ceea ce sporește considerabil probabilitatea de a întîlni reprezentate, ca atare, toate epocile de construcție.

Această constatare ne îndeamnă să afirmăm convingerea potrivit căreia piesele noastre sînt, după toate probabilitățile, cele mai vechi sau, în cel mai rău caz, printre cele mai vechi fragmente de stil doric de la Histria.

Faptul este, desigur, de natură a ne reține atenția, întrucît aceasta este perioada în care doricul își face, din ce în ce mai persistent, loc în lumea ioniană. Este momentul în care, chiar în orașe ca Priene sau Milet, doricul este întrebuițat pentru prima oară, cel puțin pentru monumente cu caracter profan³⁷. La Rhodos, este momentul în care cel de-al treilea templu al Athanei înlocuiește templul lui Kleobulos, desemnat de anumite caractere ca fiind de stil ionic³⁸.

Rezultă deci că prezența acestui monument, sau, cel puțin, a celor două fragmente studiate, conturează mai precis o realitate insuficient cunoscută în manifestările sale din domeniul arhitecturii monumentale, și anume că Histria a ținut foarte îndeaproape pasul cu realizările contemporane ale lumii artistice din centrele principale³⁹.

Întrebuițarea acestor elemente stilistice noi pare a fi fost făcută cu multă pricepere, potrivit canoanelor elaborate în perioada respectivă, canoane a căror evoluție este acum destul de rapidă, cel puțin în cazul rapoartelor interne ale capitelului⁴⁰, pentru a ne permite să susținem

³⁷ Facem desigur abstracție de existența templului doric arhaic din Assos, dedicat Athenei, considerat, pe bună dreptate, ca o excepție greu de explicat (W. B. Dinsmoor, *op. cit.*, p. 88).

³⁸ E. Dyggve, *op. cit.*, p. 126, 127.

³⁹ Mai evident pe plan filologic și general cultural (*Istoria României*, I, p. 201—203), prezența monumentelor este semnalată aici mai ales pentru ultimele veacuri înainte de era noastră (*ibidem*, p. 205).

⁴⁰ A se vedea *supra*, nota 2 și tabelul I.

afirmația că a existat, între Histria și principalele centre ale lumii egeene un contact strins, exprimat de tendința de a prelua imediat rezultatele progresului artistic, dobândite acolo unde atmosfera de creație a noilor direcții de dezvoltare ale arhitecturii grecești era în plină efervescentă.

În ce privește căile de pătrundere, ele nu constituie un punct ce ar risca să rămână obscur, existența raporturilor comerciale active cu cetățile din Grecia sau Asia fiind un fapt deja dovedit ⁴¹. Mai mult chiar, par a exista dovezi ⁴² ale unor legături directe cu Rhodosul, căruia îi atribuim nemijlocit sursa de inspirație a proporționării capitelului nostru, poate chiar și locul de origină a arhitectului care a stabilit rapoartele sale interne, ca și trama generală a ordonanței.

Nu este de asemenea de exclus posibilitatea ca apariția elementelor dorice să fie o consecință a legăturilor cu Attica, expresie, și pe plan arhitectural, a unor legături cu o tradiție mai veche ⁴³.

Considerăm că pătrunderea doricului la Histria reprezintă un moment care merită să fie subliniat în istoria arhitecturii cetății vest-pontice, pe de o parte pentru interesul pe care-l prezintă pe plan local sub aspect atât cultural cât și economic, pe de altă parte pentru că reprezintă o etapă — prima — în evoluția acestui stil într-o zonă relativ puțin cunoscută în cadrul general al istoriei arhitecturii lumii grecești.

Sperăm ca viitoarele cercetări arheologice să scoată la lumină noi monumente care să poată permite o mereu mai adâncită analiză și o mereu mai nuanțată diferențiere a etapelor acestui important domeniu de manifestare al culturii antice în aria vest-pontică.

Arhitect DINU THEODORESCU

НОВЫЕ ДАННЫЕ В СВЯЗИ С ПРОНИКНОВЕНИЕМ ДОРИЧЕСКОГО ОРДЕНА В ИСТРИЮ

РЕЗЮМЕ

Автор описывает два архитектурных фрагмента: эпистиль (уже опубликованный В. Пырвном и датированный им серединой IV в. до н. э.) и одну капитель, использованную в качестве основания колонны в одном из зданий поздней римской эпохи (рис. 1, 2).

На основании аналогий внутренних связей капители из Истрии с другими капителями IV в. высказывается предположение, что данный

⁴¹ *Istoria României*, I, p. 181.

⁴² Mulțumim colegei V. Eftimie, care ne informează că unele ștampile de amforă rhodiene descoperite la Histria ar putea fi datate în a doua jumătate a sec. IV, ceea ce ne permite să presupunem legături comerciale mai vechi. A se vedea, pentru tipul de ștampile menționat, V. Canarache, *Importul amforelor ștampilate la Histria*, p. 235.

⁴³ Tradiție pe care sperăm s-o putem atesta și în domeniul arhitecturii, în cuprinsul unui studiu viitor.

фрагмент можно было бы отнести к середине IV в. до н. э. или к его третьей четверти.

Изучение расположения некоторых зданий, датируемых IV в., позволяет выдвинуть, в качестве рабочей гипотезы, предположение, что оба фрагмента могли принадлежать одному и тому же памятнику, посвященному Аполлону Иетросу и помещенному, по-видимому, в храме, существование которого можно предполагать на основании имеющихся серьезных аргументов. Предлагаемое автором восстановление имеет целью передать — разумеется со всеми оговорками, вытекающими из его гипотетического характера, — облик характерного памятника той эпохи, *наискос, пропилон* или *стоа* (в последнем случае допуская повторение средних пролетов) (рис. 3). Наличие и датировка двух дорических фрагментов — самых древних дорических фрагментов, найденных в этом месте, — могут рассматриваться как лишнее доказательство того факта, что жители Истрии стремились поддерживать тесную связь с искусством, развивавшимся в главнейших художественных центрах греческого мира.

ОБЪЯСНЕНИЕ РИСУНКОВ

Рис. 1. — Дорическая капитель из участка „Т’’: а) вид в настоящее время; б) вид сбоку; в) профиль.

Рис. 2. — Дорическая капитель из участка „Т’’ (восстановление).

Рис. 3. — Гипотетическое восстановление расположения зданий.

NOUVELLES DONNÉES PORTANT SUR LA PÉNÉTRATION DE L'ORDRE DORIQUE À HISTRIA

RÉSUMÉ

L'auteur présente deux fragments architecturaux, un épistyle (daté et publié par V. Pârvan de la moitié du IV^e siècle avant notre ère) et un chapiteau réutilisé en tant que base de colonne dans une des constructions de l'époque romaine tardive (fig. 1, 2).

Prenant comme base les analogies des rapports internes du chapiteau d'Histria avec d'autres chapiteaux du IV^e siècle, on peut lui assigner une position chronologique vers la moitié, ou bien au troisième quart du IV^e siècle.

En analysant les rapports de l'ordonnance de certains édifices datant du IV^e siècle, on peut en déduire — fait présenté par l'auteur comme une simple hypothèse de recherches — que les deux fragments ont pu parfaitement appartenir à un seul monument dédié à Apollo Ietros, probablement à l'intérieur du téménos dont l'existence antérieure se laisse supposer en raison de certaines considérations bien fondées. La restitution proposée tente d'évoquer, avec toutes les réserves dérivant de son

caractère hypothétique même, l'image d'un monument représentatif pour l'époque (*naiskos*, *propylon* ou *stoa* — dans ce dernier cas en admettant une répétition de la travée médiane), selon la restitution proposée dans la figure 3. L'existence et la datation des deux fragments doriques qui sont les plus anciens exemplaires appartenant à ce style — trouvés en ces lieux — sont considérées comme un nouvel argument pour témoigner des efforts déposés par les habitants de la cité ouest-pontique de maintenir un étroit contact avec les progrès artistiques des principaux centres de création du monde grec.

LÉGENDE DES FIGURES

- Fig. 1. — Chapiteau dorique dans le secteur « T ». *a*, état actuel ; *b*, vue latérale ; *c*, profil.
 Fig. 2. — Chapiteau dorique du secteur « T » (restitution).
 Fig. 3. — Restitution hypothétique de l'ordonnance.

O PĂTRUNDERE DIN VEST A DACILOR PE TERITORIUL FOSTEI PROVINCII DACIA, ÎN SECOLUL AL IV-LEA e. n.

(DESCOPERIRILE DE LA CIPĂU-„GÎRLE“)

Partea de hotar numită „Gîrle” a satului Cipău (comuna Iernut, rn. Luduș, reg. Mureș-Autonomă Maghiară) o formează o terasă scundă înconjurată de un braț mlăștinos al Mureșului și de lunci joase, rămășițe ale meandrelor vechii albiei. Firul actual al apei s-a abătut cu aproximativ 500 m spre E-NE de terasă, peste care acum trece — tăind-o oarecum în două părți inegale — drumul național 14 A, Iernut-Tirnăveni. Intrată ca o peninsulă, printre smîrcuri și păpurișuri, terasa se leagă printr-un fel de istm de teritoriul îngrășătoriei „ICIA”-Cipău. Pătura de pământ vegetal e relativ subțire, sub ea apărînd pietrișul și nisipul aluviunilor de odinioară ale Mureșului.

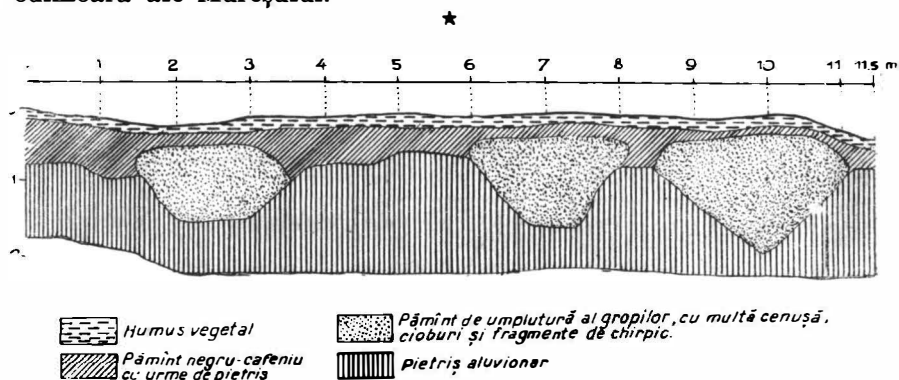


Fig. 1. — Cipău-„Gîrle”. Profilul gropilor.

În toamna anului 1952, pe teritoriul „Gîrle” s-a deschis o carieră de pietriș. Prin înaintarea carierei, au fost secționate trei gropi dintr-al căror pământ de umplură, amestecat cu multă cenușă și fragmente de chirpic (fig. 1), au ieșit la iveală mai multe vase de diferite nuanțe cenușii, lucrate cu roata, dintr-o pastă fină, lucioasă (fig. 3/1—7; fig.

4/13—20), precum și altele lucrate cu mîna dintr-o pastă poroasă, gălbui-roșietice, cenușii și negricioase (fig. 2/1—9). Vasele, inițial întregi toate,

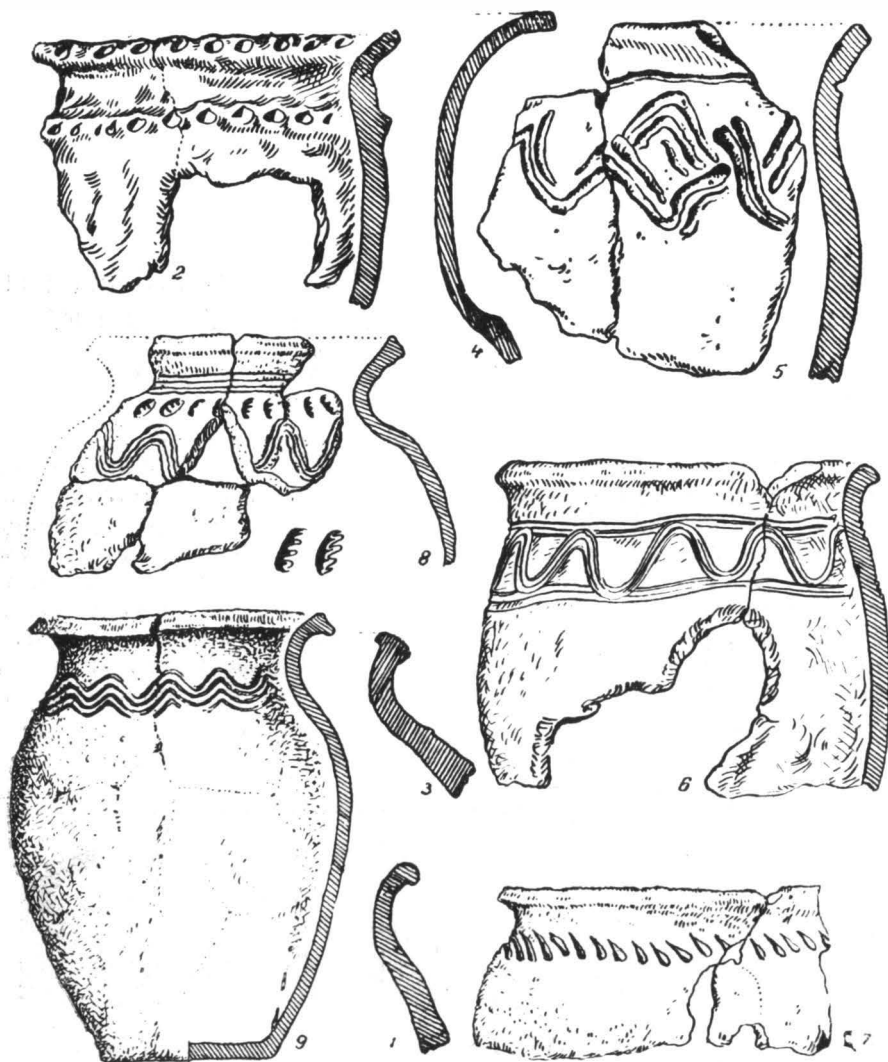


Fig. 2. — Ceramică lucrată cu mîna.

au fost sparte și împrăștiate, fragmentele lor fiind apoi adunate, aflîndu-se în prezent în colecțiile Muzeului arheologic din Cluj¹. Prin aspectul și factura întregului complex, el a fost datat în secolul al IV-lea.

¹ Cf. SCIV, V, 1954, 1—2, p. 221. Pentru istoricul cercetărilor de la Cipău-, Gîrle'', vezi și N Vlassa, *Cercetări arheologice în regiunile Mureș-Autonomă Maghiară și Cluj* (manuscris).

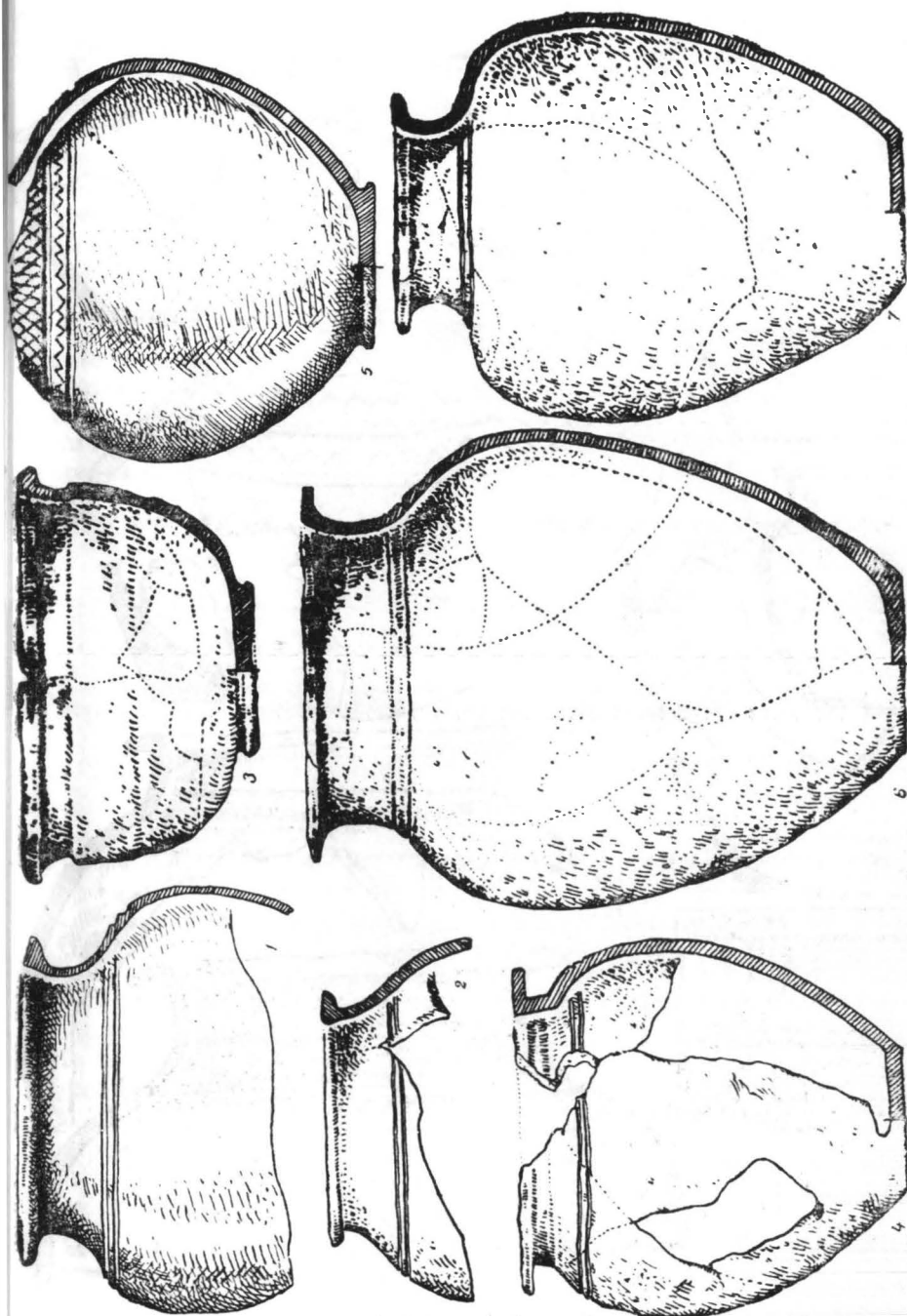


Fig. 3. — Ceramică lucrată cu roata.



Fig. 4. — Ceramică lucrată cu roata

Cu ocazia unor periegeze s-au mai cules de la „Gîrle” cîteva fragmente ceramice lucrate cu mîna, de clară factură dacică.

În vara anului 1953, în cadrul lucrărilor şantierului arheologic Moreşti², s-au executat la „Gîrle” săpături de salvare. Atunci n-au mai apărut materiale din secolul al IV-lea similare celor descoperite în anul precedent, în schimb s-au ivit bordeie care pe baza materialului ceramic ce-l conţineau au fost datate în secolele V—VI. Cimitirul contemporan acestei faze de locuire de pe „Gîrle” a fost descoperit şi el, prin lucrările de excavaţie ale unei cariere de nisip de pe teritoriul îngrăşătoriei „ICIA”, la circa 300 m distanţă de punctul „Gîrle”. Din săpăturile de la „Gîrle” au rezultat şi rare fragmente ceramice din epoca comunei primitive³.

După terminarea săpăturilor de salvare, prin lucrări de canalizare care au tăiat teritoriul „Gîrle”, s-au secţionat trei bordeie din această aşezare. Bordeiele secţionate se aflau la o depărtare de circa 150 m de locul carierei de pietriş, unde se efectuaseră săpăturile. În două bordeie nu s-a găsit material concludent (păreau sistematic evacuate!), dar dintr-al treilea (fig. 5) a apărut un abundent material ceramic, cu totul asemă-

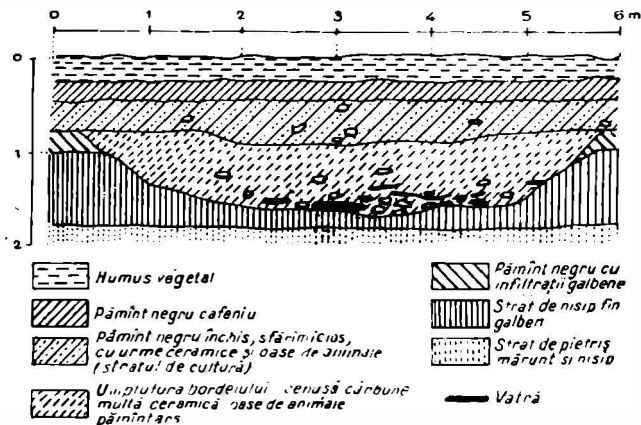


Fig. 5. — Profilul bordeiului tăiat de lucrări de canalizare.

nător vaselor din gropile săpate în 1952, datate în secolul al IV-lea. Și de această dată au apărut vase cenușii și cîteva roșietice, din pastă fină, excelent arsă, cu pereții neteziți, lucrate cu roata (fig. 4/1—12; 6/1—7), în asocieră cu ceramică poroasă, lucrată cu mîna (fig. 6/8—23), deseori împodobită cu motive de linii vălurite, incizii etc. Remarcăm apariția în acest bordei și a unei cupe din pastă poroasă, de o formă înrudită îndeaproape cu ceașca dacică, lipsindu-i însă toarta (fig. 6/20). Pe vatra de foc a bordeiului au fost aflate 16 monede mărunte de bronz, din epoca con-

² La săpături au participat D. Protase și N. Vlăsa.

³ SCIV, V, 1954, 1—2, p. 220—222.



Fig. 6. — 1—7, ceramică lucrată cu roata; 8—23, ceramică lucrată cu mâna.

stantiniană ⁴. Ceramica din bordei, adunată de noi, a fost predată Muzeului arheologic din Cluj.

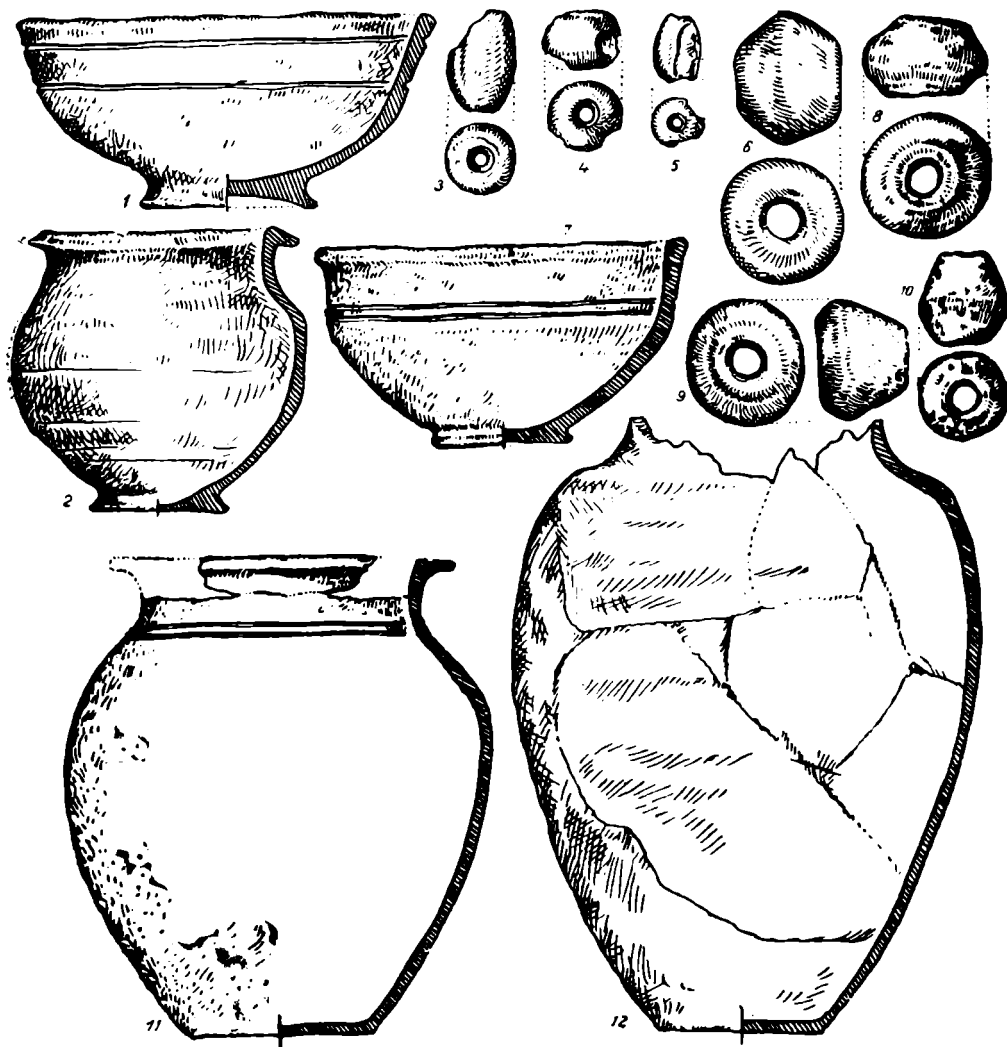


Fig. 7. — 1-6, M.1; 7-11, M. 2; 12, M. 3.

Continuându-se exploatarea pietrișului din cariera de pe „Gârle”, în septembrie 1953 au apărut trei urne de incinerare. Urnele cinerare,

⁴ Aceste monede, împreună cu alte materiale provenind de la „Gârle”, le-am trimis în februarie 1954 Muzeului arheologic din Cluj. Ele s-au pierdut însă cu ocazia transportului. Vezi și *SCIV*, V, 1954, 1-2, p. 222; *SCIV*, VI, 1955, 3-4, p. 658.

aflăte la mică distanță unele de altele, constau din vase cenușii lucrate cu roata, avînd o pastă fină, de factură absolut identică cu a vaselor cenușii, apărute în gropile săpate în 1952 și în bordeiul tăiat prin lucrările de canalizare.

Mormîntul 1 a avut ca inventar, în afară de urna cinerară, un castron cenușiu de factură superioară, iar pe oasele calcinate din urnă se aflau trei perle de calcedon și una mare din lut, trecute toate prin foc (fig. 7/1—6).

Mormîntul 2 a avut ca inventar urna cinerară, un castron cenușiu de dimensiuni mai mari și trei perle mari de lut, găsite în urnă deasupra oaselor calcinate (fig. 7/7—11).

Mormîntul 3 n-a avut, în afară de urna cinerară, nici un alt inventar (fig. 7/12)⁵. Inventarul celor trei morminte a fost predat de noi Muzeului arheologic din Cluj.

Tot în toamna anului 1953 în cariera de pietriș a apărut un mormînt de inhumație, avînd ca inventar o cataramă de argint aurit, cu cap de vultur, împodobită cu almandine în montură de aur, datată în secolul al VI-lea⁶. Acest mormînt se leagă de faza documentată prin bordeiele contemporane de la „Gîrle”, apărute în săpătura de salvare din 1953 și de cimitirul de inhumație de la „ICIA”⁷.

În luna mai 1954 s-a intensificat atît exploatarea carierei de pietriș, amenințînd cu distrugerea stațiunea de la „Gîrle”, cît și a carierei de nisip de la „ICIA”, distrugîndu-se și cimitirul contemporan bordeielor din secolele V—VI de la „Gîrle”. La „ICIA” s-au ivit două morminte noi, al căror inventar a ajuns de asemenea în Muzeul arheologic din Cluj.

În vara anului 1954 au fost reluate săpăturile de salvare de la „Gîrle”, tot în cadrul lucrărilor șantierului arheologic Morești⁸, descoperindu-se trei bordeie și trei gropi. Într-unul din bordeie (B_4), asemănător celui tăiat de canalizare în 1953, și în două gropi cilindrice (a , c) s-au aflat materiale ceramice databile în secolul al IV-lea. În rest, au apărut materiale ceramice de altă factură, ce se datează în secolele V—VI. În cimitirul de inhumație de la „ICIA” s-au salvat trei morminte amenințate cu distrugerea⁹.

În 1955 cariera de pietriș de la „Gîrle” a tăiat un nou bordei cu material ceramic din secolele V—VI, în care s-a aflat și un fragment de medalion roman de calcar, refolosit ca piatră la vatra de foc. Apariția lui e ușor explicabilă prin numărul mare de așezări romane din apropiere, de unde fragmentul a putut fi adus¹⁰. S-au întreprins din nou săpă-

⁵ Vezi *SCIV*, V, 1954, 1—2, p. 222 și *SCIV*, VI, 1955, 3—4, p. 658. *Alte două* urne de incinerare de la „Gîrle”, ivite la scurt răs timp după cele sus-menționate, s-au pierdut împreună cu monedele constantiniene trimise la Cluj.

⁶ Descoperită de P. Barnea din Cipău. Achiziționată și dată, spre examinare, la Muzeul arheologic din Cluj. Rămasă în posesia acestui muzeu și inclusă în lucrarea lui M. Rusu, *Pontische Gürtelschnallen mit Adlerkopf*, VI—VII Jh. u.z., în *Dacia*, N.S., III, 1959, p. 486—489.

⁷ Cf. *SCIV*, V, 1954, 1—2, p. 222 și *SCIV*, VI, 1955, 3—4, p. 671.

⁸ Săpăturile de salvare din 1954 au fost conduse de D. Protase.

⁹ Cf. *SCIV*, VI, 1955, 3—4, p. 659—661 și pl. III.

¹⁰ Piesa a fost donată Muzeului regional din Tirgu-Mureș.

turi de salvare la „Gîrle”¹¹, de astă dată mai restrînse, golindu-se de conținut două bordeie din secolele V—VI¹².

În 1956, în cariera de nisip de la „ICIA” a mai apărut un mormînt, (M. 9) din secolele V—VI. La aceeași dată, în profilul carierei de la „Gîrle”, care înaintase cu mai mulți metri, se vedea un bordei secționat, din secolele V—VI, cu clare urme ale vetrei de foc.

În 1957, în cariera de nisip de la „ICIA” a apărut din nou un mormînt de inumație din secolele V—VI (M. 10), cu craniul deformat artificial, avînd drept inventar un pieptene bilateral de os.

În 1959, în cariera de la „Gîrle” a fost aflat un mic tezaur compus din 15 monede de bronz din secolul al IV-lea, înșiruite în intervalul de timp între 307—375. Monedele s-au găsit (după afirmația descoperitorului) „într-o mică ulcică sură”. Tezaurul s-a achiziționat și se află în colecțiile Muzeului arheologic din Cluj.

Rezumînd, putem spune că în decursul anilor 1952—1959 pe cuprinsul „Gîrlelor” au apărut vestigii din următoarele epoci :

a) *Comuna primitivă* (sporadice fragmente ceramice).

b) *Secolul al IV-lea* (trei gropi cu vase, apărute în toamna anului 1952, bordeiul tăiat de canalizare în 1953, urnele de incinerare descoperite în același an, bordeiul 4 și gropile a, c, din săpătura de salvare din 1954 și micul tezaur monetar din 1959).

c) *Secolele V—VI* (mai multe bordeie tăiate de carieră în răstimpul 1953—1957, altele apărute în săpăturile de salvare din 1953—1954—1955 și scheletul avînd ca inventar catarama cu cap de vultur). De faza bordeielor din secolele V—VI se leagă cimitirul de inumație, contemporan acestora, de la „ICIA”.

Din materialele celor două faze principale prefeudale de la „Gîrle”¹³ publicăm numai pe cele aparținînd secolului al IV-lea, în afară de fragmentele ceramice ivite în cursul săpăturii de salvare din 1954. Lipsa acestora din urmă, dat fiind numărul lor restrîns, nu afectează cu nimic concluziile trase din analiza restului bogatului material din acest secol.

Ceramica. Aspectul tehnologic. Din acest punct de vedere, toată ceramica din secolul al IV-lea descoperită în 1952 și 1953 se poate împărți în două mari grupe : ceramica fină, lucrată cu roata și ceramica poroasă, lucrată cu mîna.

Ceramica fină a apărut mai abundent în gropile din 1952 și mai puțin în bordeiul din 1953. Pasta e fină, fără impurități, netedă la pipăit pe partea exterioară a vaselor și excelent arsă, în sistemul neoxidant. Culoarea variază între diferitele nuanțe de cenușiu, fragmentele negricioase (fig. 3/2 ; 6/2) sau roșietic-pal (fig. 4/12 ; 6/5) fiind foarte rare. Vasele mormintelor de incinerare aparțin speciei fine, cenușii.

Ceramica poroasă, lucrată cu mîna, are o pastă mai puțin îngrijit aleasă, cu nisip și pietricele de cuarț în compoziție. Peretii sînt aspri,

¹¹ Conduse de N. Vlăsa.

¹² Cf. *Materiale*, IV, 1957, p. 185, unde greșit se spune că sînt „probabil din sec. IV...”.

¹³ Vezi *SCIV*, V, 1954, 1—2, p. 222 ; *SCIV*, VI, 1955, 3—4, p. 660—661 ; K. Horedt, *Untersuchungen zur Frühgeschichte Siebenbürgens*, București, 1958, p. 74, 88, 98, 100, 109.

uneori chiar zgrunțuroși la pipăit. Culoarea variază de la negricios la gălbui-roșietic, în funcție de ardere. Multe fragmente prezintă pete de nuanțe diferite. Deși lucrute cu mâna, vasele poroase prezintă profile sigure, tipuri bine stabilite. Se pare că nu neîndemînarea, ci unele necesități de ordin practic au determinat confecționarea lor în vechea tehnică de lucru, fără folosirea roții olarului.

Forme. Forma cea mai răspândită a ceramicii fine e aceea de oală, mai mare sau mai mică, fără torți (fig. 3/1, 2, 4, 6, 7; 4/1, 2, 5—7, 9, 12, 14, 17; 6/2, 3; 7/2, 11, 12). Exemplarele mari, cu benzi de linii vălurite pe umăr, au servit probabil drept chiupuri (fig. 4/18—20).

Urmează castroanele (fig. 3/3; 4/3, 8, 15; 7/1, 7) și urcioarele prevăzute, foarte probabil, cu torți (fig. 3/5; 4/4; 6/1, 6, 7).

Fundurile vaselor fine sînt drepte (fig. 3/4, 6—7; 4/11—12, 14, 16—17; 6/5; 7/11—12) sau inelare (fig. 3/3, 5; 4/10; 6/4; 7/1—2, 7).

În ceea ce privește ceramica lucrată cu mâna, forma de oală, mai scundă sau mai înaltă, mai pîntecoasă ori mai zveltă, e net predominantă. Ca excepții, menționăm partea superioară a unui vas mare, al cărui profil nu știm cum continua în jos (fig. 2/4), cupa asemănătoare unei cești dacice (fig. 6/20) și un vas-miniatură (fig. 6/21).

Ornamente. Repertoriul ornamental al ceramicii fine e mai sărac decît al celei poroase, lipsa ornamentelor fiind compensată prin eleganța formelor. Apar linii incizate, rezultate din însăși confecționarea cu roata (fig. 3/1, 2, 4, 6, 7; 4/8; 6/2; 7/1, 7, 11), dungii reliefate (fig. 4/4), benzi vălurite (fig. 4/18—20) și motive lustruite, romburi în rețea, linii vălurite etc (fig. 3/5; 4/13; 6/1).

Pe ceramica lucrată cu mâna apar brîuri alveolare sau alveolarea buzei vasului (fig. 2/2; 6/8, 13), alveole alungite, oblic dispuse (fig. 2/7; 6/10, 18, 20), „triunghiuri” scobite (fig. 6/11), linii sau benzi vălurite, mai mult sau mai puțin îngrijit realizate (fig. 2/5, 6, 8, 9; 6/9, 11, 12, 19, 21, 23) și ornamente executate cu „pieptenele” (fig. 2/8).

Tezaurul monetar

Monedele, grupate pe împărați, se repartizează în felul următor ¹⁴:

1. *Constantin I (307—337)*

CONSTANTINVS MAX AVG. Bustul împăratului, cu lauri, spre dreapta.

Rv. GLORIA EXERCITVS; CONSĒ. Doi soldați, față în față, ținînd cîte o lance și sprijinindu-se pe scut; între ei două vexilla.

Br. mic. ↓ Greut. 2,50 g. Diam. 1,85 cm. Constantinopol, 307—337 e.n. Cohen ², VII/258/255.

2. *Idem*

IMP CONSTANTINVS PF AVG. Capul împăratului, cu lauri, spre dreapta.

Rv. IOVI CONSERVATORI AVGG NN; SĪS; în cîmp Γ. Jupiter, în picioare spre stînga, ține o Victorie și un sceptru: la picioarele lui un vultur cu o coroană în cioc.

Follis (?). ↑ Greut. 3,15 g. Diam. 2,3 cm. Siscia, 307—337 e.n. Cf. Cohen ², VII/264/309.

¹⁴ Determinările au fost făcute de E. Chirilă de la Muzeul arheologic din Cluj, căruia îi aducem și pe această cale mulțumirile noastre.

3. *Idem*

CONSTANTINVS AVG. Bustul împăratului, cu diademă, spre dreapta.

Rv. BEATA TRANQVILITAS; PTR. Altar, pe care stă un glob, deasupra trei stele; pe altar VO TIS XX

Br. mic. ↓ Greut. 3,00 g. Diam. 1,8 cm. Augusta Trevrlorum, 317, 322 sau 327 e.n. Cohen ², VII/231/15.

4. *Constantin II (317-340)*

CONSTANTINVS IVN NOB C. Bustul lui Constantin II, cu diademă, spre dreapta.

Rv. GLORIA EXERCITVS; SMANS. Doi soldați, față în față, ținând câte o lance și sprijinindu-se în scut; între ei două insigne militare.

Br. mic. ↖ Greut. 2,05 g. Diam. 1,9 cm. Antiochia, 317-337 e.n. Cf. Cohen ², VII/378/122.

5. *Idem*

CONSTANTINVS IVN NOB C. Capul lui Constantin II, cu lauri, spre dreapta.

Rv. PROVIDENTIAE CAESS; ĘSIS. Poartă de castru, încadrată de două turnuri între care se află o stea.

Br. mic. ↑ Greut. 2,30 g. Diam. 1,8 cm. Siscia, 317-337 e.n. Cohen ², VII/384/163.

6. *Constantius II (323-361)*

FL IVL CONSTANTIVS NOB. C. Capul lui Constantius II, cu diadema, spre dreapta.

Rv. GLORIA EXERCITVS; SMTSI. Doi soldați, față în față, ținând câte o lance și sprijiniți pe scut; între ei două signa.

Br. mic. ↗ Greut. 2,85 g. Diam. 1,9 cm. Thessalonic, 323-337 e.n. Cohen ², VII/455/104.

7. *Idem*

FL IVL CONSTANTIVS NOB C. Capul lui Constantius II, cu diademă, spre dreapta.

Rv. GLORIA EXERCITVS; ASIS. Doi soldați, față în față, ținând câte o lance și sprijiniți pe scut; între ei două signa.

Br. mic. ↑ Greut. 2,65 g. Diam. 1,8 cm. Siscia, 323-337 e.n. Cohen ², VII/455/104.

8. *Idem*

CONSTANTIVS PF AVG. Bustul împăratului, cu diademă, spre dreapta.

Rv. GLORIA EXERCITVS; AQT. Doi soldați, față în față, ținând câte o lance și sprijinindu-se pe scut; între ei un vexillum cu chrisma.

Br. mic. ↓ Greut. 1,35 g. Diam. 1,5 cm. Aquilea, 337-361 e.n. Cohen ², VII/455/100.

9. *Idem*

DN CONSTANTIVS PF AVG; în cîmp Δ (?). Bustul împăratului, cu diademă, spre dreapta.

Rv. FEL TEMP REPARATIO; ASIS. Soldat roman, în picioare spre stînga, ține scutul cu mîna stîngă, lovește cu lancea și izbește cu genunchiul pe un barbar călare, care întinde rugător mîna stîngă.

Follis (?). ↖ Greut. 4,57 g. Diam. 2,05 cm. Siscia, 343 e.n. Cohen ², VII/447/46.

10. *Idem*

DN CONSTANTIVS PF AVG. Bustul împăratului, cu diademă, spre dreapta.

Rv. FEL TEMP REPARATIO; SMKĘ; în cîmp Γ. Soldat roman, în picioare spre stînga, ține scutul cu mîna stîngă, lovește cu lancea și izbește cu genunchiul pe un barbar, care întinde rugător mîna stîngă.

Follis (?). → Greut. 3,75 g. Diam. 2,35 cm. Cyzic, 343 e.n. Cohen ², VII/447/46.

11. *Idem*

DN CONSTANTIVS PF AVG. Bustul împăratului, cu diademă, spre stînga.

Rv. FEL TEMP REPARATIO; TSIS. Împăratul, în picioare spre stînga, ține un labarum și se sprijină pe scut; în fața lui doi captivi cu mîinile legate la spate.

Follis (?). ↑ Greut. 4,45 g. Diam. 2 cm. Siscia, 343-361 e.n. Cohen ², VII/446/39.

12. *Idem*

DN CONSTANTIVS PF AVG. Capul împăratului, cu diademă, spre dreapta.

Rv. FEL TEMP REPARATIO; TESĘ. Împăratul, în picioare spre stînga pe puntea unui vas ce plutește spre stînga, ține un glob pe care se află un fenix și un labarum; în spațele lui, Victoria stă la cîrmă.

Br. mic. ↓ Greut. 1,95 g. Diam. 1,85 cm. Thessalonic, 343—361 sau 348 (?) e.n. Cohen², VII/445/33.

13. *Valentinian I (364—375)*

DN VALENTINIANVS PF AVG. Bustul împăratului, cu diademă, spre dreapta.

Rv. GLORIA ROMANORVM; în cîmp A. Împăratul, în picioare spre dreapta, își ține mîna pe capul unui captiv Ingenunchiat și ține un labarum.

Br. mic. √ Greut. 2,40 g. Diam. 1,6 cm. 364—375 e.n. Cohen², VIII/88/12.

14. *Idem*

DN VALENTINIANVS PF AVG. Bustul împăratului, cu diademă, spre dreapta.

Rv. GLORIA ROMANORVM; ASISĖ; în cîmp D. Împăratul, în picioare spre dreapta, își ține mîna pe capul unui captiv Ingenunchiat și ține un labarum.

Br. mic. ↓ Greut. 2,10 g. Diam. 1,6 cm. Siscia, 364—375 e.n. Cohen², VIII/88/12.

15. *Idem*

DN VALENTINIANVS PF AVG. Bustul împăratului, cu diademă, spre dreapta.

Rv. RESTITVTOR REIP; TESĀ. Valentinian, în picioare din față, ține un vexillum și o Victorie pe un glob.

Br. mic. ↖ Greut. 2,80 g. Diam. 1,8 cm. Thessalonic, 364—375 e.n. Cohen², VIII/89/21.

Toate monedele fiind bine conservate, determinarea lor n-a întîmpinat dificultăți.

Originea și analogiile materialului din secolul al IV-lea de la Cipău-„Gîrle”

Ceramica lucrată cu mîna poate fi considerată ca o perpetuare de forme de vase și tehnică de confecționare ce fusese larg răspîndită pe teritoriul Daciei dinaintea ocupației romane; în acest sens ea oferă și prețioase indicații etnice în privința populației din secolul al IV-lea de la „Gîrle”. Bineînțeles, deosebiri (neesențiale însă) se constată față de ceramica dacică dinainte de cucerirea romană, ele datorîndu-se însă mai mult evoluției de-a lungul cîtorva secole a acestei specii ceramice.

Pentru ornamentica ceramicii lucrate cu mîna de la „Gîrle” bune analogii din epoca preromană oferă materialele dacice de la Bedehaza¹⁵, Arpașul de Sus¹⁶ și Porolissum-„Măgura”¹⁷.

În ceea ce privește ceramica cenușie fină, lucrată cu roata, antecedentele formelor și motivelor ornamentale (benzi vălurite, linii lustruite), ușor modificate, apar larg răspîndite în perioada dacică¹⁸.

Transpuse în ceramica roșie de calitate superioară, cenușie sau cenușiu-castanie nisipoasă, forme de vase apropiate și înrudite cu cele cenușii de la „Gîrle” se întîlnesc frecvent în secolele II—III pe tot cuprinsul Daciei romane¹⁹.

Pe durata secolelor III—IV analogiile materialelor de la „Gîrle” se înmulțesc considerabil, mai ales în afara teritoriului provinciei. Ele se reduc însă, cel mai adesea, la simple asemănări de piese izolate, neconcludente, lipsind de cele mai multe ori conexiunea, atît de caracteristică

¹⁵ Inițial considerate slave, din secolul VII e.n. (SCIV, I, 1950, 1, p. 128—130, 127, fig. 1—4), apoi dacice (Materiale, II, 1956, p. 19—21, p. 25, fig. 11/11—13, p. 26, fig. 12/2, 7—9).

¹⁶ Cf. SCIV, VI, 1955, 3—4, p. 619, fig. 23/9, 10.

¹⁷ Săpăturile din 1958. Informația de la prof. M. Macrea, Cluj.

¹⁸ Analogii în ceramica cenușie de la Crășani, Tinosul, Poiana, Popești etc. În ceramică roșie, la cetățile dacice din Munții Orăștiei.

¹⁹ Ca exemplificare, o analogie pentru „oalele” mari cenușii în cimitirul de la Cașolt; vezi Materiale, IV, 1957, p. 131, fig. 9/3.

pentru „Gîrle”, a ceramicii fine cenușii cu un bogat material lucrat cu mîna.

Legături mai directe se vădese cu așezările — unde fenomenul e oarecum similar celui de la „Gîrle” — și cu cimitirele sau mormintele izolate de incinerare din această epocă. Ritul incinerării poate da și indicații în privința problemei etnice.

Analogii izolate, afectînd numai unele piese aparținînd întotdeauna speciei ceramicii fine, cenușii, se pot stabili cu vastul grup Cerneahov-Sîntana de Mureș și, în general, cu cimitirele sau mormintele izolate ale popoarelor care practică inhumarea în secolele III—IV pe teritoriul Moldovei și Munteniei²⁰.

În Crișana s-au aflat complexe care prezintă însă mult mai multe puncte comune, în întreaga lor ambianță, cu descoperirile de la Cipău-„Gîrle”. În această ordine de idei, ne referim în primul rînd la descoperirile de la Sîntana-Arad. Aici, în afară de o așezare și o cetate de pămînt, anterioare secolului al IV-lea, dar continuîndu-se, eventual, și în acest secol, a apărut un mormînt de incinerare, în urnă, în inventarul căruia se include și o cupă asemănătoare unei cești dacice, neavînd însă toartă, identică cu cea de la Cipău²¹. Ceramica cenușie fină de la Sîntana-Arad seamănă pînă la identitate cu cea de la „Gîrle”, numai că alături de ea au apărut și fragmente de ceramică roșie romană, ba și cioburi „terra sigillata”.

Analogiile cele mai ilustrative ale *complexului* de la Cipău, ale *asocierii* ceramicii cenușii fine cu ceramică lucrată cu mîna, prezentînd absolut aceleași forme și ornamente și datîndu-se aproximativ identic, apar în materialul din Cîmpia Tisei (Alföld)²².

Asemănările dintre materialul de la Cipău-„Gîrle” și cel din Cîmpia Tisei sînt prea izbitoare, pentru a se putea pune în discuție legăturile dintre ele. Acolo, ceramica de acest gen e atribuită în mod constant

²⁰ În această ordine de idei, remarcăm că o listă cu materialele de acest gen din Oltenia, Muntenia, Moldova și Transilvania ar depăși scopurile ce și le propune acest articol.

²¹ E. Dörner, *Așezarea, cetatea de pămînt și cimitirul de incinerare dacic de la Sîntana-Arad* (manuscris); idem, *Römerzeitliche dakische Brandgräber aus Sîntana-Arad, in Omagiu lui Constantin Daicoviciu*, București, 1960, p. 155—159.

²² Vezi, de pildă, M. Párducz, în *Dolgszeged*, XIX, 1943, p. 164—169, pl. LII/3, 6, 10; pl. LIII/6—9; pl. LIV/3, 17; pl. LV/8, 14, 23; pl. LVI/5, 9, 13, 16, 18, 25, 27. Materialul provine din gropi, ca și o parte a celui de la „Gîrle”, și e datat începînd cu a doua jumătate a secolului III — secolul IV; idem în *Dolgszeged*, XV, 1939, p. 133—140, p. 135, fig. 1/4, 6, 7; p. 139, fig. 3/1, 2; pl. XV/4; pl. XVII/4; pl. XIX/5, 7, 8; idem, în *Dolszeged*, XI, 1935, p. 175—184, pl. XXXII/16; pl. XXXIII/15, 17; pl. XXXIV/1, 5, 7; pl. XXXVII/12, 13. Datearea: secolul IV, vezi p. 202—203; idem, în *Dolgszeged*, XIV, 1938, p. 90—114, p. 107, fig. 12/1, 2; p. 109, fig. 14; pl. I/3; pl. II/1—5, 11, 13; A. Bálint, în *Dolgszeged*, IX—X, 1933—1934, p. 183—188; p. 184, fig. 1/2—3; M. Párducz, *A szarmatakor emlékei Magyarországon, III (Denkmäler der Sarmatenzeit in Ungarn)*, în *ArchHung*, XXX, 1955, pl. VI/7; pl. XI/3; pl. XIII/7 (perle de lut); *passim* (mărgele de calcedon); pl. CXVIII/1; pl. CXXIII/1, 29; pl. CXXIV/3, 7, 28, 32 etc. (urna din fig. 7/2); ultimele planșe, *passim* (străchinile și vasele înalte cenușii); D. Csallány, în *AÉ*, ser. III, II, 1941, p. 121—122, 123, pl. XXXII (analogie pentru urciorul pîntecos cu ornament reticular lustruit, de la fig. 3/5. Csallány datează piesa de la Szentcsanak în secolul IV, considerînd-o iazygo-sarmată).

sarmaților iazygi²³, ea afându-se îndeobște în gropi sau în morminte întotdeauna de inhumatie. Arheologul M. Párducz, clasificînd tipurile de înmormintări sarmatice, găsea numai variante ale ritului inhumatiei²⁴.

Or, în complexul de la „Gîrle”, cu toată marea lui asemănare cu ceramica din șesul Tisei, mormintele toate sînt de incineratie, prin ritul lor dovedind cu siguranță un alt element etnic decît iazygii. Luînd în considerare și ceramica lucrată cu mîna, credem că mormintele de incineratie sînt acelea care dovedesc că în purtătorii urmelor de cultură materială de la Cipău-„Gîrle” trebuie să-i vedem pe daci. Ritul incinerării, străvechi la seminițele dacice, e cel ce dă coloratura specifică a descoperirilor de la „Gîrle”, nu elementele izolate de inventar (în cazul nostru perlele de calcedon)²⁵ sau ceramica fină care, în definitiv, nici la iazygi nu e alta decît tot cea de factură sau tradiție romană.

Pe de altă parte, în 1950 M. Párducz era încă de părere că, deși ceramica primitivă dacică apare în diferite puncte ale Cîmpiei Tisei, totuși nu se cunoaște nici un mormînt dacic sigur²⁶. Peste cîțiva ani doar, și-a modificat însă părerea în legătură cu descoperirile și mormintele dacice de la Jánosszállás, dînd cu această ocazie și o hartă de răspîndire a descoperirilor dacice din Cîmpia Tisei (Alföld)²⁷. *Remarcăm în mod deosebit, că mormintele de la Jánosszállás sînt de inhumatie, încît dacă n-ar exista ceramica dacică tipică, lucrată cu mîna²⁸, în inventarul lor, numai pe baza ritului și a restului inventarului funerar (fibule, aplici, mărgele de calcedon, mărgele poliedrice de sticlă) n-ar fi fost poate niciodată socotite dacice.*

Concluzia se desprinde de la sine: din moment ce există și morminte dacice de inhumatie, dovedind, în afara ceramicii tradiționale, un rit și alte piese de inventar comune și sarmaților, cu atît mai mult trebuie socotite dacice descoperirile de la „Gîrle”, unde ritul funerar e cel al incineratiei.

O altă problemă, de o deosebită importanță, e cea a datei venirii grupului uman care a sălășluit la „Gîrle” și a locului de unde a pornit.

²³ Pentru sarmați și materiale arheologice aparținîndu-le, în bazinul Dunării, vezi J. Banner-I. Jaka bffy, *A Közép-Dunamedence régészeti bibliográfiája a legrégibb időköl a XI. századig*, Budapesta, 1954, p. 383—388; M. Párducz, în *DolgSzeged*, VII, 1931, p. 74—161; idem, în *DolgSzeged*, VIII, 1932, p. 111—119; idem, *A szarmatakor...*, I, în *ArchHung*, XXV, 1941; II, în *ArchHung*, XXVIII, 1944; III, în *ArchHung*, XXX, 1950; vezi și *AÉ*, 79, 1952, p. 39 și urm.

²⁴ M. Párducz, *A szarmatakor...*, III, p. 79 și urm.

²⁵ Operînd cu mărgele de calcedon, luate izolat și considerate ca descoperiri sarmatice tipice, Alföldi susținuse la un moment dat „sarmatizarea” Banatului într-o epocă cînd, de fapt, mai era sub stăpînire romană. Cf. A. Alföldi-M. Párducz, în *AÉ*, ser. III, II, 1941, p. 106—109; vezi și A. Alföldi, *Die Roxolanen in der Walachei*, în *Bericht über den VI. internationalen Kongress für Archäologie*, Berlin, 21.—26. August, 1939, Berlin, 1940, p. 528—538. Combaterea teoriei la C. Daicoviciu, *Bánatul și iazygii*, în *Apulum*, I, 1939—1942, p. 98—109.

²⁶ M. Párducz, *A szarmatakor...*, III, p. 99. Vezi și A. Bálint, în *DolgSzeged*, XIII, 1937, p. 166—168, pl. XVI/1, 4; pl. XVII/4 (vase dacice cu brlu alveolar, din „epoca iazygă”).

²⁷ M. Párducz, *Dák leletek Jánosszálláson — Dakische Funde in Jánosszállás*, în *Móra Ferenc Múzeum Évkönyve*, Szeged, 1956, p. 15—30; p. 19, fig. 2.

²⁸ *Ibidem*, p. 29, pl. III, ceramică dacică primitivă, datînd — după Párducz — din „epoca sarmatică” timpurie. Menționăm că ea poate fi considerată, cu multe șanse de probabilitate, drept prototip al ceramicii primitive, lucrată cu mîna, din epoca avară.

În Dacia de după 271 se pot documenta arheologic, pe durata sfârșitului secolului al III-lea și în secolul al IV-lea, două mari componente : cea a populației romanizate, rămasă pe loc, și cea a migratorilor, purtători ai culturii de tip Cerneahov-Sîntana de Mureș. Infiltrarea celui de-al doilea grup, probată mai mult prin piese izolate arheologice, e posibilă, eventual, încă din anii imediat anteriori „părăsirii” oficiale a provinciei²⁹.

Populația romanizată, băștinașă sau colonizată, se manifestă în perioada amintită, din punct de vedere arheologic, prin descoperiri romane târzii, uneori paleocreștine, prin continuarea circulației monetare etc., mai mult în mediul urban, mai rar în cel rural³⁰.

Uneori se poate sesiza amestecul celor două grupuri, mai ales în părțile răsăritene ale fostei provincii, despre o „nivelare” a culturii materiale neputîndu-se vorbi decît după secolul al V-lea³¹.

Grupul de la „Gîrle” e deosebit însă atît de cel roman tîrziu, de după 271, cît și de cel „pontic”. Factura materialelor sale îl arată ca fiind venit dintr-o regiune unde influența sarmatică era relativ însemnată, foarte probabil din Crișana sau nord-vestul Banatului. Un *terminus post quem* îl oferă data abandonării provinciei, înainte de care această pătrundere, petrecută foarte probabil pe valea Mureșului, cu greu s-ar putea admite. Ca un fapt curios, așezarea de la „Gîrle” se ascunde printre mlaștinile Mureșului, în locuri joase, nefertile, deși existau de jur-împrejur terasele atît de convenabile așezărilor umane, terase locuite intens în epoca romană și ocupate apoi și de purtătorii culturii Cerneahov-Sîntana de Mureș. Neamestecul grupului de la „Gîrle” cu purtătorii culturii romane târzii ori cu cei ai culturii „pontice”, stabilirea lor într-un punct ascuns, nelocuit în decursul epocii romane, probează de asemenea o sosire mai tîrzie. Datarea monedelor micului tezaur de la „Gîrle” confirmă același lucru. Stabilirea în locuri joase, mlaștinoase, poate fi pusă în legătură, eventual, cu felul de trai și tipul de așezare din locurile de unde veniseră.

Încercînd să legăm de unele evenimente istorice concrete această pătrundere dinspre vest spre centrul Transilvaniei a unei populații dacice, ce trăise în afara granițelor provinciei, ne-am putea gîndi la frămîntările ce-au tulburat lumea „sarmată” în secolul al IV-lea, mai ales pe vremea împăraților Constantin cel Mare și Constantius al II-lea. Credem însă că o identificare cu *limiganții* (pentru care s-a presupus deja originea autohtonă, dacică) e încă, în lipsă de dovezi suplimentare, prematură³².

²⁹ Vezi B. Mitrea, în *SCIV*, IV, 1953, 3-4, p. 626-628.

³⁰ Pentru toate aceste probleme, vezi C. Daicoviciu, *La Transylvanie dans l'antiquité*, București, 1938, p. 79 și urm.; idem, *Problema continuității în Dacia*, în *AISC*, III, 1936-1940; p. 255 și urm. Pentru descoperirile paleocreștine, I. I. Russu, în *Studii teologice*, X, 5-6, 1958, p. 311-340. La p. 312-313 trecerea în revistă a întregii bibliografii mai vechi. Pentru circulația monetară, M. Macrea, în *AISC*, III, 1936-1940, p. 297 și urm. și K. Horedt, *Contribuții . . .*, p. 11-40. Vezi și D. Popescu, în *Materiale*, II, 1956, p. 193-195; N. Vlăssă, în *SCIV*, XIII, 1962, 1, p. 153-156 și în *SCIV*, XV, 1964, 1, p. 139-141.

³¹ Cf. și K. Horedt, în *SCIV*, V, 1954, 3-4, p. 488-491.

³² Cf. E. Chirilă, în *SCIV*, II, 1951, 2, p. 183-188, mai ales p. 185-186. În legătură cu aceste probleme, vezi și C. Patsch, *Die Banater Sarmaten, Beiträge zur Völkerkunde von Südosteuropa*, II, în *SBWien*, XXVII, 1925, p. 181 și urm.; C. Daicoviciu, în *Apulum*, I, 1939-1942, p. 98-109; D. Tudor, în *RIR*, X, 1940, p. 216 și urm.; idem, în *RIR*, XI-XII, 1941-1942, p. 136 și urm.; idem, *Ollenia romană*, ed. a II-a, București, 1958, p. 337 și urm.; L. Schmidt, *Die Ostgermanen*, München, 1934, p. 103 și urm.

Diferențele grupului de la Cipău-„Gırle” față de purtătorii culturii de tip Cerneahov-Sintana de Mureș, bogat documentați în împrejurimi, sînt nu numai de nuanță etnică, ci și cronologică. Între cele două grupe, dintre care cel de la „Gırle” se adeverește ca fiind mai tîrziu pe meleagurile transilvănene, nu poate exista decît o parțială contemporaneitate. Începuturile așezării din secolul al IV-lea de la „Gırle” se plasează — după cum o confirmă și monedele — pe timpul dinastiei constantiniene.

Descoperirile de la „Gırle” pun totodată problema unui aport etnic dacic venit din vest, chestiune ce n-a fost sesizată în legătură cu epoca prefeudală timpurie. Știind că în purtătorii culturii Cerneahov-Sintana de Mureș trebuie să admitem și o componentă carpică (estică) și avînd acum grupul de la „Gırle” (vestic), de asemenea aparținînd unei seminții dacice, putem sublinia încă o dată problema aportului etnic dacic, venit după 271 dinafara granițelor fostei provincii, întărind elementul băștinaș rămas pe loc.

Sfîrșitul așezării din secolul al IV-lea de la „Gırle” e de pus în legătură cu frămîntările provocate de invazia hunilor, un indiciu în acest sens constituindu-l și micul tezaur monetar, ale cărui ultime piese se opresc cu anul 375.

Noi săpături la Cipău-„Gırle” și în împrejurimi vor putea îmbogăți cunoștințele noastre în privința culturii materiale a secolului al IV-lea, confirmînd sau infirmînd totodată eventuala *continuitate* de viață dintre așezarea și cimitirul din secolul al IV-lea și așezarea și cimitirul din secolele V—VI, din același loc.

N. VLASSA

ПРОНИКНОВЕНИЕ С ЗАПАДА ДАКОВ НА ТЕРРИТОРИЮ БЫВШЕЙ ПРОВИНЦИИ ДАКИИ В IV В.Н.Э.

(ОТКРЫТИЯ В ЧИПЭУ - „ГЫРЛЕ”)

РЕЗЮМЕ

В данной статье публикуются керамические материалы, три погребения с трупосожжением и небольшой монетный клад, относящиеся к IV в., открытые в Чипэу (с. Иернут, р-н Лудуш, Муреш—Автономная Венгерская обл.) в месте, называемом „Гырле”.

Изучив материалы из Чипэу, автор приходит к выводу, что наиболее близкими аналогиями для него являются материалы из Кришаны и особенно находки на равнине Тиссы; эти последние были отнесены венгерскими археологами к сармато-языгам.

Но поскольку практиковавшийся в Чипэу погребальный обряд, а именно *трупосожжение*, никогда не встречался у языгов, то носителями следов материальной культуры из „Гырле” могли быть только даки.

Речь идет о пришедшем с запада дакийском племени, которое проживало за границами провинции Дакии. Его проникновение сюда, по-видимому, можно связать с волнениями, потрясшими „сарматский” мир при императорах Константине I и Констанциусе II, причем это предположение поддерживается и монетным кладом, монеты которого датируются периодом между 307—375 гг. Наиболее поздние монеты клада, относящиеся к правлению Валентиниана I, вполне возможно отмечают конец поселения IV в. из Чипэу-„Гырле”.

ОБЪЯСНЕНИЕ РИСУНКОВ

- Рис. 1. — Чипэу - „Гырле”. Профиль погребальных ям.
 Рис. 2. — Керамика, слепленная от руки.
 Рис. 3. — Керамика, сработанная на круге.
 Рис. 4. — Керамика, сработанная на круге.
 Рис. 5. — Профиль землянки, вскрытой при канализационных работах.
 Рис. 6. — 1—7, керамика, сработанная на круге; 8—23, керамика, слепленная от руки.
 Рис. 7. — 1—6, погребение № 1; 7—11, погребение № 2; 12, погребение № 3.

UNE PÉNÉTRATION DE L'OUEST DES DACES SUR LE TERRITOIRE DE L'ANCIENNE PROVINCE DE DACIE AU IV^e SIÈCLE DE NOTRE ÈRE

(LES DÉCOUVERTES DE CIPĂU-„GIRLE”)

RÉSUMÉ

On publie des matériaux céramiques, trois tombes d'incinération, et un petit trésor monétaire appartenant au IV^e siècle découverts à Cipău (commune de Iernut, district de Luduş, région de Mureş-Autonome Hongroise) à la limite du village, au lieu dit « Girle ».

De l'analyse de ces matériaux l'auteur aboutit à la conclusion que les plus proches analogies sont offertes par les matériaux de Crişana et surtout par ceux de la Plaine de la Tisa, ces derniers étant considérés par les archéologues hongrois comme étant d'origine sarmato-iazyge.

Le rite funéraire de l'incinération pratiqué à Cipău n'ayant jamais été rencontré chez les Iazyges il ne nous reste qu'à identifier les porteurs de la civilisation de « Girle » aux Daces.

Il s'agirait d'un groupe de Daces venus de l'ouest, ayant habité auparavant en dehors des frontières de la province de Dacie. Leur pénétration peut être éventuellement rattachée aux troubles qui ont ébranlé le monde « sarmate » au temps des empereurs Constantin I et Constance II. Une indication en ce sens pourrait être représentée par le trésor monétaire datant du temps de Valentinien I (dont les pièces ont été frappées entre 307—375), qui marque aussi très probablement la fin de l'établissement du IV^e siècle de Cipău-« Girle ».

LÉGENDE DES FIGURES

- Fig. 1. — *Cipău - «Grlca»*. Profil des fosses.
Fig. 2. — Céramique modelée à la main.
Fig. 3. — Céramique travaillée au tour.
Fig. 4. — Céramique travaillée au tour.
Fig. 5. — Profil de la hutte coupée par les travaux de canalisation.
Fig. 6. — 1-7, céramique façonnée au tour ; 8-23, céramique modelée à la main.
Fig. 7. — 1-6, M. 1 ; 7-11, M. 2 ; 12, M. 3.
-

CULTUL DIOSCURILOR ȘI TRIBURILE TOMITANE

În lumina unui monument de curînd publicat

Între piesele deja celebrului tezaur de sculpturi, descoperit la Tomis în anul 1962, se află și un fragment — aproximativ jumătate — dintr-un grup statuar de marmură gălbuie, reprezentînd, destul de stîngaci, pe un soclu, un tînar cu un cal de căpăstru, iar pe latura din față a soclului avînd o inscripție greacă, de asemenea fragmentară¹. Cal și călăreț sînt vătămăți în proporții deosebite. De reținut, în special, lipsa la cal a piciorului stîng dinainte, desigur reprezentat ridicat în sus, și a cozii, iar la călăreț a mîinii stîngi, în care cu siguranță ținea o lance, și a vîrfului piciorului, de asemenea stîng. În sfîrșit, de remarcat că, reprezentat gol, călărețul are totuși pe cap o bonetă ; pe umeri, prinsă în față, o chlamidă, iar în picioare un fel de „cizme” scurte (embades).

Ne aflăm — după cum se vede — în fața uneia din reprezentările cunoscute ale cuplului Dioscurilor (inscripția dedicatorie care o însoțește nu lasă — dacă mai era nevoie — nici o îndoială în această privință), din care ni s-a păstrat însă numai unul (cel din stînga, cu calul respectiv) și partea corespunzătoare din inscripție (fig. 1).

Monumentul a fost publicat, împreună cu celelalte, în cunoscuta lucrare colectivă (V. Canarache, A. Aricescu, V. Barbu, A. Rădulescu), *Tezaurul de sculpturi de la Tomis*², în speță de V. Barbu³, cu fotografiile și un scurt comentariu, în care însă, nu s-a spus, nici pe departe, tot ceea ce se putea spune despre un document, ne grăbim să afirmăm, atît de important, prin informațiile noi pe care le aduce. De aceea o reluare a lui în discuție o găsim nu lipsită de interes, ca să nu spunem necesară. În ceea ce ne privește, nu ne vom ocupa atît de reprezentarea plastică și de valoarea ei artistică, de altfel mediocră, cît mai ales de semnificația sa, în lumina inscripției care o însoțește. De aceea vom începe considerațiile noastre

¹ Dimensiunile, în starea actuală de conservare : înălțimea 0,520 m, lățimea (lungimea) 0,107 m, grosimea (adîncimea) 0,350 m. Înălțimea literelor, destul de neglijat și superficial gravate, 0,011 m.

² Editura științifică, București, 1963.

³ *Op. cit.*, p. 90—93.




Fig. 1

cu câteva observații asupra textului acestei inscripții, după părerea noastră incomplet citită și înțeleasă de editor, pentru care ea ar suna astfel :

[Δ]ιοσκόρους κτίστ[ας....]
 ΑΗ Βορέων ANT [.....]
 ΟΣ 'Ασκληπίω [.....]

Trecînd peste câteva inadvertențe, ca, de pildă, observația că „'Ασκληπίω din rîndul 3 poate fi cognomenul, iar ΟΣ dinaintea lui 'Ασκληπίω poate reprezenta sfîrșitul numelui gentilic al acestuia”¹⁴ — ceea ce nu se potrivește de loc cu onomastica pur greacă din inscripție — lectura poate fi acceptată, cu observația totuși că ea poate fi îmbunătățită și, mai ales, completată, făcînd de-abia în felul acesta posibilă — așa cum vom vedea — deplina sa valorificare.

Într-adevăr, o mai atentă examinare a pietrei și a textului, în comparație cu alte documente asemănătoare chiar de la Tomis⁵, ne arată clar că, în r. 1—2, este de citit φυλη (deocamdată fără o determinare cazuală) Βορέων ἀνέ[θηκεν]. De aici încolo, totul ni se pare destul de simplu, se înțelege cu inevitabilele aproximații de amănunt, dar nu de sens general, și că deci, ținînd seama și de întinderea aproximativă a pietrei în starea sa originară, se poate citi cu destulă siguranță :

[Δ]ιοσκόρους κτίστ[ας τῆς πόλεως τῆ φυ-
 λῆ Βορέων ἀνέ[θηκεν
 .. ος 'Ασκληπιῶδ[ώρου

Această lectură necesită doar câteva observații. Prima privește completarea τῆς πόλεως, foarte probabilă⁶, deși nu numai decît obligatorie, iar alta nu avem la îndemină. A doua se referă la τῆ φυλῆ, din r. 1—2, socotit de noi la dativ, lectură reclamată de context, potrivit căruia dedicantul, la nominativ, este o persoană, și anume. . . ΟΣ, fiul lui Asclepiodoros, ceea ce ne obligă a admite că, în acest caz, tribul nu poate fi decît beneficiarul, dacă ne putem exprima astfel, al dedicației. Avem, cu alte cuvinte, aceeași situație ca în inscripția, tot tomitană, menționată mai sus⁷, publicată de Vasile Pârvan⁸, dar înțeleasă corect, din acest punct de vedere, abia de Louis Robert⁹, care a citit, în locul respectiv, după punct sau punct și virgulă (lipsă la Pârvan), φυλῆ (în dativ) 'Οπλείτων, iar nu, ca învățatul român, φυλῆ (nominativ) 'Οπλείτων, subiectul fiind, și aci, tot o persoană, 'Απατούριος Εὐελπίστου τοῦ Ποσειδωνίου¹⁰.

⁴ *Op. cit.*, p. 93, cu trimitere pentru nume la W. Pape, G. E. Benseler, ed. a III-a 1884, p. 159, s.v. 'Ασκληπίων și la SEG³, 711, B 20 (din Athena).

⁵ Cf., în special, Iorgu Stoian, *Tomitana*, p. 62—63, III, 1=Vasile Pârvan, în *Dacia*, I, 1924, p. 273 și urm.

⁶ Cf., *exempli gratia*, OGIS, II, 762, r. 13: παρ(λα) βῶν τε τῶν κτίστα τᾶς πόλιος ἀμῶν 'Απόλλωνος.

⁷ N. 5.

⁸ V. Pârvan, în *Dacia*, I, 1924, p. 273 și urm.

⁹ L. Robert, în *RA*, 1933, p. 143. Cf și Iorgu Stoian, *Tomitana*, p. 62 sq. = *Studii Clasice*, III, 1961, p. 186.

¹⁰ Sau ἀνέ[στῆκεν], ca în de mai multe ori citată inscripție în cinstea lui Apatourios, fiul lui Euelpistos.

Oarecare dificultăți pare a ridica lectura ἀνέ[θηκεν] și Ἀσκληπιωδώρα, în primul caz, din cauza stării de conservare a literii de după ἀν, ceea ce l-a făcut pe editor să citească ANT, în al doilea pentru forma incorectă Ἀσκληπιωδώρα, cu ω, în loc de Ἀσκληπιოდώρα, cu ο. Am adoptat totuși aceste lecturi, prima reclamată, ni se pare, în mod necesar de context, a doua de prezența clară pe piatră, după Ἀσκληπιω, a jumătății din stînga, a unui Δ¹¹.

În sfîrșit, deși ne-am abținut de a o trece în text, este foarte probabil ca, după numele dedicantului, să mai fi urmat ceva, poate motivul dedicației, ca, de pildă, în aceeași dedicație a lui Apatourios, fiul lui Euelpistos (ὑπὲρ δισφυλαρχίας), poate o arătare a calității sale, ca de pildă, în aceeași inscripție (ὁ προστάτης καὶ δισφύλαρχος καὶ φιλότιμος καὶ ἐπιμεληθεὶς τοῦ οἴκου¹²).

De-abia acum, adică odată restabilită, fie și cu unele rezerve de amănunt, adevărata ținută a textului, se poate scoate în evidență importanța excepțională a monumentului, de care ne ocupăm, abia schițată, și numai dintr-un anumit punct de vedere, în nota din lucrarea colectivă amintită.

Prima problemă, care se cere a fi tratată mult mai amplu decît a făcut-o editorul, este fără îndoială, aceea a noilor informații aduse de acest excepțional document în legătură cu cultul Dioscurilor la Tomis. Nu este, se înțelege vorba de a repeta lucrurile cunoscute din lucrările mai generale¹³ sau mai speciale, între acestea din urmă mai ales ale lui B. Pick¹⁴ și K. Regling¹⁵, continuate și dezvoltate de R. Netzhammer¹⁶ și, mai recent, de J. Babelon¹⁷. O încadrare totuși, mai ales a tipului plastic, în seria, foarte bogată și variată la Tomis, de astfel de reprezentări, numismatice¹⁸, sculpturale¹⁹ și chiar arhitectonice²⁰, apoi a textului epigrafic, ambele de natură a sublinia, încă odată, fie și sumar, locul eminent ocupat de Dioscuri în pantheonul tomitan, ni se pare absolut necesară.

Începem cu o observație de amănunt, în legătură cu grupul plastic nou descoperit la Tomis, de natură a ajuta încadrarea la care ne refeream mai sus. Este vorba de forma originară a reprezentării călărețului, căruia, în starea actuală de conservare — așa cum notam mai sus — îi lipsește mîna stîngă, fapt subliniat, de altfel, și de editor. Ceea ce a scăpat însă

¹¹ Cf. Pape-Benseler, *op. cit.*, p. 159 (care nu dă, totuși, nici un caz cu ω).

¹² Iorgu Stoian, *Tomitana*, loc. cit.

¹³ Cf. *RE*, V, 1905, col. 1087—1123, s.v. *Dioskuren* (Bethe), *DA*, II, 1892, p. 249—266 (M. Albert). Cf. și R. Vulpe, *Histoire ancienne de la Dobroudja*, p. 228, 229, 233—234.

¹⁴ B. Pick, în *JDI*, 1898, p. 164, n. 95.

¹⁵ B. Pick—K. Regling, *Die antiken Münzen*, II, p. 602, 604—605, 609, 626—627.

¹⁶ R. Netzhammer, *Dioscurii la Tomis*, în *BSNR*, X, 1913, p. 31—34; idem, *Stadt-wappen auf Münzen pontischer Städte*, Vortrag beim VIII. Internationalen Kongreß für Geschichtswissenschaft gehalten in Zürich am 29. August 1938. Zug.

¹⁷ J. Babelon, *Les dioscures à Tomis*, în *Melanges Gh. Picard*, I, în *RA*, 1949, p. 24—33.

¹⁸ Cf. R. Pick—K. Regling, *op. cit.*, p. 602, 604—605, 609, 626—627.

¹⁹ Cf. D. M. Teodorescu, *Monumente inedite din Tomi*, p. 135—147, cu fig. 76 (de altfel, foarte ștearsă).

²⁰ A se vedea mai jos. Cf., în general pentru reprezentările plastice și *RE*, V, 1905, col. 1122—1123 (C. *Die Dioskuren in der Kunst*).

atenției acestuia sau poate a socotit că nu merită a fi reținut este că, foarte probabil, în această mină, călărețul ținea o lance, tip copios reprezentat, nu numai pe monede, ci — fapt demn de remarcat — și pe unele monumente arhitectonice.

Pe monede, tipul apare ca o „reprezentare nouă” sub Antoninus Pius și Marcus Aurelius, o dată și sub Septimius Severus²¹. Reprezentați, foarte adesea, goi, dar și cu mantalele pe umeri, Dioscurii de pe monedele amintite țin cu dreapta (respectiv cu stînga) de frîu caili care au un picior din față ridicat în sus, iar în stînga (dreapta) o lance²² (fig. 2). Adică exact ca în reprezentarea noastră, ceea ce este, fără îndoială o prețioasă indicație cronologică, pentru aceasta din urmă, întărită, de altfel și de caracterul scrierii din inscripție²³, care ne duce pe la sfîrșitul secolului al II-lea și începutul secolului al III-lea e. n.

Cît privește monumentele arhitectonice, la care ne referem, este vorba de trei interesante reliefuri, reprezentînd separat pe cîte o coloană (fig. 3—6) și pe o jumătate de arcadă (fig. 7) pe Dioscuri, publicate, mai întîi de Gr. Tocilescu²⁴, apoi, cu desen și un amplu comentariu de R. Netzhammer²⁵, după care ele ar putea proveni de la un templu al celor doi gemeni, poate acela reprezentat pe o monedă din vremea lui Domițian (fig. 8)²⁶. Ceea ce — ne comunică, însă Gabriela Bordenache — este foarte puțin probabil, dat fiind că cel puțin coloanele fac parte dintr-o serie de mai multe astfel de piese arhitectonice, de proveniență tomitană, și nu pe toate sînt reprezentați Dioscuri (pe alte două, de pildă, sînt înfățișate muncile lui Heracles : fig. 9). Ca atare — după părerea amintitei cercetătoare — este mult mai îndreptățită ipoteza că ne aflăm în fața unui portic, decorat cu cele mai de seamă divinități ale pantheonului tomitan. Aceasta, firește, nu exclude prezența, la Tomis, a unui templu al Dioscurilor, la care se referă moneda amintită, chiar dacă el n-a fost descoperit încă.

Pină acum, totuși, nimic cu deosebire nou sau, cel mult, o atestare în plus, într-o reprezentare plastică a Dioscurilor, a unui tip destul de răspîndit la Tomis, ca și în alte părți.

Nu același lucru se poate spune însă și despre ipostaza, în care sînt, de data aceasta, cinstiți, sub această înfățișare plastică, oarecum banală, Dioscurii tomitani. Ne referim, așa cum este ușor de bănuț, la epitetul



Fig. 2

²¹ R. Netzhammer, *op. cit.*, p. 35.

²² B. Pick—K. Regling, *op. cit.*, nr. 2668 (cu pl. XVII/28 = la noi fig. 2), 2669, 2775.

²³ După editor, prima jumătate a secolului al III-lea.

²⁴ *Catalogul Muzeului Național de Antichități*, București, 1906, nr. 219, 220 și 154.

²⁵ *Op. cit.*, p. 34; *Stadtwappen...*, p. 9—10.

²⁶ B. Pick—K. Regling, *op. cit.*, p. 679, nr. 2595.

de κτίσται dat Dioscurilor ²⁷, în inscripția greacă de care ne-am ocupat mai sus, atestat ca atare, după știința noastră, acum pentru prima dată, și nu numai la Tomis ²⁸, unde acest epitet era rezervat, pe monede ²⁹ și, odată, epigrafic ³⁰, numai legendarului Tomos. Este, desigur, o dovadă în



Fig. 3



Fig. 4

plus a cinstirii deosebite de care se bucurau, într-o cetate comercială ca Tomis, zeii protectori ai navigației ³¹, cum erau Dioscurii, ceea ce și explică,

²⁷ De reținut, în această epocă tirzic, forma Διόσκουροι (cf. și AEM, XIV, 1891, p. 22–26, nr. 50) față de forma din texte Διόσκουροι (Cf. DA, II, 1892, p. 249).

²⁸ Cf. RE, XI, 1922, col. 2083–2087, s.v. κτίσται (Prehn), și RE, V, 1905, col. 1087–1123, s.v. Dioskuren (Bethe), în special col. 1107 (11. Beinamen der Dioskuren).

²⁹ Cf. B. Pick–K. Regling, *op. cit.*, p. 613 (Ktites sau ἕρωες), cu trimitere la B. Pick, ZfN, 23, 58 și JDI, 13, 164, nr. 93.

³⁰ Christ, *Sitzungsberichte de Münch. Akad.*, 1875, 1, 85, 11: ἄστυ περικλήστον ἐμμελίου Ἴόμ[οιο].

³¹ Cf., între altele, DA, II, 1892, p. 257; RE, V, 1905, col. 1096–1097; R. Netzhammer, *op. cit.*, p. 29–30; V. Pârvan, *Histria IV*, p. 15 și urm.

așa cum sugera deja B. Pick ³² și a demonstrat R. Netzhammer ³³, adoptarea reprezentării lor ca embleă a orașului (παράσημον τῆς πόλεως).

Vorbind despre „Răspîndirea atât de mare a cultului Dioscurilor în Dobrogea”, editorul monumentului ce ne reține atenția face observația că




Fig. 5




Fig. 6

acest fapt „poate fi explicat prin asimilarea care se produce între ei și divinitățile locale, reprezentate sub forma cavalerilor Danubieni, precum și prin sincretismul lor cu Marii zei din Samotracia”. Ceea ce numai în parte și, în nici un caz, astfel formulat este adevărat. Căci, dacă sincretismul Dio-

³² B. Pick, în *JDI*, 1893, p. 164, nr. 95. Cf. Pick – Regling, *op. cit.*, p. 602 (cu numeroase referințe) și K. Regling, în *ZfN*, XXV, 41, n. 2.

³³ R. Netzhammer, *op. cit.*, p. 29 și urm. = *Stadtwappen...*, p. 8.



Fig. 7

seurilor cu Cabirii³⁴, enigmaticii zei din Samothrake, atestați, chiar ca atare, la Tomis³⁵, este un fapt îndeobște cunoscut și admis, nu același lucru se poate spune de caracterul lor local, fie că admitem originea feniciană a lor, fie că admitem că este vorba de traducerea unei realități grecești printr-un nume fenician³⁶. De asemenea, ni se pare cel puțin îndoielnică „asimilarea” Dioscurilor cu cavalerii Danubieni, originari, după opinia cea mai răspândită, din Dacia și numai extinși, într-o formă mai redusă, și în Dobrogea. Iar dacă totuși este vorba de o „asimilare” cu o divinitate locală, trebuie să ne gândim, mai de grabă, la atît de cunoscutul, chiar în aria Thracilor de Nord (Geții), cavaler thrac³⁷, atît de răspîndit în toată Dobrogea³⁸ și, se înțelege, dacă nu chiar mai mult ca oriunde și încă cu epitete foarte variate, și la Tomis³⁹.

O dovadă în plus, în acest sens, o constituie un monument epigrafic, a cărui „biografie” — dacă ne putem exprima astfel — este destul de curioasă. Este vorba de o stelă votivă de marmoră (fig. 10), cu două registre. În registrul superior, în baso-relief, cunoscuta scenă a cavalerului thrac, cu pelerina fluturînd pe umeri, călare spre dreapta către un altar, cu pomul și șarpele. Pe altar, reprezentat un animal, iar lîngă el un personaj, cu o mîină pe altar. În registrul inferior, abia schițată, în ușor relief, o corabie cu un catarg și cu două personaje în poziție de adorare, deasupra și de o parte și de alta a căreia este gravată, de asemenea destul de superficial, o inscripție votivă greacă⁴⁰.

Descoperită, nu se știe precis unde, dar cu siguranță la Constanța, ea a fost publicată, pentru prima oară, în 1882, de către Gr. Tocilescu⁴¹, dar cu o lectură defectuoasă a r. l, unde el citea : Εὐχὴν Ἡρωὶ Μ[ενε]μάχῳ. Revenind însă, în 1902, asupra acestui important document, Tocilescu citește, de data aceasta corect : ΗΡΩΙ ΜΑΝΙΜΑΖΩΙ Ἡρωὶ Μανιμάζῳ, adăugînd : „un epitet ce pare a fi local și identic cu cel constat



Fig. 8

³⁴ DA, II, 1892, p. 257; B. Pick — K. Regling, *op. cit.*, p. 626; RE, V, 1905, col. 1097—1098 (8. Vermischung der Dioskuren mit fremden Gottheiten); RE, X, 1917, col. 1399—1450, s.v. Kabeiros, (Κάβειρος) Kabeiroi (Kern), în special col. 1414, Cf. și V. Pârvan, în *Dacia*, I, 1924, p. 276 și urm.; R. Vulpe, *op. cit.*, p. 228; *Istoria României*, I, p. 205 (D. M. Pippi-ți).

³⁵ Iorgu Stoian, *Tomitana*, p. 75 și urm.

³⁶ L. Gernet — A. Boulanger, *Le génie grec dans la religion*, Paris, 1932, p. 10.

³⁷ Cf. G. Kazarow, în RE, V, 1905, col. 1107; idem, în *Izvestiia-Société*, 1912, p. 125 și urm. și, mai ales, idem, în RE, A, VI, 1937, col. 482, completare la RE, Supplb, III, 1918, (Heros : Thrakischer Reiter), col. 1141—1143, unde această inscripție nu era citată; idem, *Die Denkmäler des thrakischen Reitergottes in Bulgarien*, Budapesta, 1938.

³⁸ R. Vulpe, *op. cit.*, p. 238 și urm.

³⁹ D. M. Teodorescu, *op. cit.*, p. 82 și urm. cf. G. Kazarow, în RE, Supplb, III, 1918, col. 1132—1148, s.v. *Thrakischer Reiter-Epitete* col. 1141—1143.

⁴⁰ MNA, inv. L, nr. 595.

⁴¹ AEM, VI, 1882, 18, nr. 38.

pe o monedă a oraşului Odessos (Neue Jahrbücher f. cl. Phil., Suppl. 19(1853), 372,6): un călăreţ în galop, cu mantie, avînd dedicaţia "Ἡρωι Μανιμάζωι"⁴².



Fig. 9

Cu toate acestea, în lucrările de specialitate continuă, multă vreme, referirea numai la prima lectură a lui Tocilescu, cu o accentuare — e drept — a rezervei, pe care însă primul editor o făcea asupra ei⁴³. Abia în 1940, revizuiind cu atenție textul, dar fără a cunoaște, în mod evident, a doua lectură a lui Tocilescu, Ion I. Russu arată și el, de data aceasta cu mai bogate referințe⁴⁴, că singura lectură corectă a textului, nu poate fi decît "Ἡρωι Μανιμάζωι și că deci întreaga inscripție este de citit :

Εὐχὴν	"Ἡρωι Μανιμάζωι	
Διοσκούρι		δης
'Αρίστω		νος
ἀνέ θη,		κεν.

În felul acesta, epitetele date eroului thrac, în epigrafia tomitană, se înmulțesc cu unul, adăugîndu-se la cele destul de numeroase, cunoscute pînă acum⁴⁵, iar documentele epigrafice, în care este denumit Μανιμάζος se ridică la patru⁴⁶.

Interesul monumentului, de care ne ocupăm acum, databil, după scris și nume, cel puțin din secolul I e. n.⁴⁷, nu ni se pare a se opri însă aici. Ne gîndim la prezența, cel puțin tulburătoare, a uneia din formele cunoscutei scene a cavalerului thrac, alături, mai exact deasupra reprezentării unor corăbieri, în poziție de adorare, nu vedem către cine alteineva decît către eroul călăreț, din primul registru al monumentului, "Ἡρωος Μανιμάζος din inscripție. Aceasta însă sugerează, așa cum subliniam mai sus, sincretismul său cu Dioscurii, zei prin excelență protectori ai navigației, poate prin intermediul sincretismului cu Cybele sau, și mai bine, cu Cabirii

⁴² Gr. Tocilescu, *Monumentele epigrafice și sculpturale ale Muzeului Național de Antichități din București*, I, 1902, p. 93, n. 2.

⁴³ Cf. G. Kazarow, *RE*, s.v. *Thrake (Religion)*, col. 482 : M... μαχος; R. Vulpe, *op. cit.*, p. 231 : M[...]μαχος.

⁴⁴ Ion I. Russu, *Zeitschrift für Namenforschung*, Bd. XVI, Heft 2, Berlin, 1940, p. 157—158.

⁴⁵ Vezi mai sus, nota 37.

⁴⁶ *AEM*, VI, 1882, p. 18, nr. 38 (Tomis); *SCIV*, XIV, 1963, 1, p. 90 și urm., nr. 9 = *Noi monumente epigrafice din Scythia Minor*, 1964, p. 154 și urm., nr. 9 (Tomis); G. Mihailov, în *IGB*, I, p. 75, nr. 77 (Odessos); *ibidem*, p. 75 și urm., nr. 78 (Odessos).

⁴⁷ Cf. Gr. Tocilescu, *Monumentele epigrafice și sculpturale*, loc. cit., : „inscripție probabil anterioară epocii imperiale”.

sau Μέγας Θεός ⁴⁸, ușurat, poate, în acest din urmă caz, de semnificația însăși a epitetului Μανιμάζος, adică „cel frumos și mare”, după părerea lui Tocilescu, îndeobște acceptată ⁴⁹.

În sprijinul acestei interpretări se pot aduce și s-au și adus numeroase dovezi ⁵⁰. Deosebit de semnificativ ni se pare însă, în această privință,



Fig. 10

textul uneia dintre inscripțiile din Odessos, unde este de asemenea menționat Ἡρώς Μανιμάζος, de data aceasta de un colegiu de pescari — θυνεῖται = θυνεῖται ⁵¹.

În sfârșit, ultima noutate, poate și cea mai importantă, adusă de noua dedicație tomitană în cinstea Dioscurilor, este atestarea, pentru prima dată la Tomis, a unui nou trib, Boreis, al doilea după terminologia obișnuită dintre așa-numitele triburi specifice milesiene, celălalt, tribul Oinopes,

⁴⁸ Cf. G. I. Kazarow, *RE*, Supplb., III, col. 1143—1144; R. Vulpe, *op. cit.*, p. 229, 232.

⁴⁹ Cf. W. Tomaschek, *Die allen Thraker. Eine ethnologische Untersuchung*, II, 1, *Die Sprachreste: Glossen aller Art und Götternamen*, in *SBWien*, CXXX, 2, 1893, Wien, 1894, p. 58.

⁵⁰ Cf., între altele, G. Kazarow, in *RE*, Supplb. III, 1918, s.v. *Heros*, col. 1143—1144.

⁵¹ G. Mihailov, in *IGB*, I, p. 75, nr. 77 (cu pl. 28/77).

fiind deja atestat pînă acum, de două ori ⁵². Cu aceasta, totalul triburilor cunoscute, pînă acum, la Tomis, se ridică, la cinci ⁵³, mai rămînînd neatestat, din cele șase triburi ioniene, numai un singur trib, general ionian, tribul Geleontes ⁵⁴.

Aceasta înseamnă însă că foarte îndrăzneța noastră ipoteză — cum o numeam în studiul amplu, în care au fost strînse, citite și valorificate, pentru prima dată, toate documentele existente atunci privitoare la triburile tomitane ⁵⁵ — anume că s-ar putea ca, la Tomis, să fi existat, ca și la Athena și în alte părți, deși nu aceleași, numai patru triburi, este infirmată. *Aude sapere* s-a dovedit de data aceasta, mai puternic de cît *Aude ignorare*. Dar cine poate avea pretenția de a ține întotdeauna, cumpăna dreaptă între aceste două importante cerințe metodologice ale oricărei cercetări științifice?

În încheierea acestei scurte note, am vrea să mai punem în lumină încă un fapt, care nu ni se pare lipsit de interes. Așa cum subliniam mai sus, noua dedicație tomitană în cinstea Dioscurilor este pusă de un oarecare... OS fiu al lui Asclepiodoros, în numele și pentru tribul, atestat acum pentru prima oară, *Boreis*. La prima vedere, faptul nu pare a avea o semnificație deosebită, în afară de aceea generală, subliniată mai sus. Lucrurile ni se par a căpăta însă o altă înfățișare, dacă ținem seama că, în inscripția tomitană mai veche, citată deja ⁵⁶, Ἄπατοῦριος Εὐελπίστου τοῦ Ποσειδωνίου cinstea, în numele tot al unui trib, de data aceasta însă tribul Hopleites, pe zeii îndurători — θεοὺς ἐπηκόους, nume sub care sînt de văzut, așa cum arăta încă V. Pârvan, tot Dioscurii, în sincretism cu Cabirii și cavalerul thrac.

Aceasta înseamnă însă că, încă în stadiul actual de informare, cel puțin două din triburile tomitane, și în perioade de timp destul de depărtate cinstesc, în mod deosebit, divinitățile protectoare ale navigației, cum erau, în primul rînd, aici Dioscurii, spre deosebire, de pildă, de ceea ce se întîmpla la Histria, unde două triburi — Aigikoreis și Argadeis, de altfel singurele cunoscute pînă acum — se adresează, cu predilecție, cel puțin o vreme (epoca Severilor), unor divinități agrare — nymphele, în primul

⁵² Iorgu Stoian, *Tomitana*, p. 65 și urm., nr. IV; V. Barbu, *Dacia*, N.S., VII, 1963, p. 553 și urm., nr. 1 = *Noi monumente epigrafice din Scythia Minor*, p. 41 și urm., nr. 1.

⁵³ În afară de cele două deja menționate: Argadeis, de două ori (Iorgu Stoian, *op. cit.*, p. 57, nr. I/1 și p. 57 și urm., nr. I/2); Aigikoreis, de patru ori (*ibidem*, p. 59 și urm., nr. II/1; p. 60, nr. II/2; p. 60 și urm., nr. II/3; p. 61 și urm., nr. II/4); Hopletes, de două ori (*ibidem*, p. 62 și urm., nr. III/1; p. 63 și urm., nr. III/2).

⁵⁴ Cf. Fr. Bilabel, *Die ionische Kolonisation. Untersuchungen über die Gründungen der Ionier, deren staatliche und kulturelle Organisation und Beziehungen zu den Mutterstädten*, Leipzig, 1920 (*Philologus*, Suppl. XIV, Heft 1), p. 123—124; *RE*, XXXIX Halbb., 1941, col. 994—1011, s.v. *Phyle* (Latte), în special col. 1000—1001 (3. *Die ionischen P.*).

⁵⁵ *Studii clasice*, III, 1961, p. 175 și urm. = *Tomitana*, p. 56 și urm. Mult mai numeroase decît se bănuia. I-a acestea adaugă totuși, poate și Gr. Tocilescu, în *AEM*, XI, 1887, p. 51, nr. 70, unde în r. 3, este poate de citit φ[άρχου ?].

⁵⁶ Mai sus, p. 521.

caz⁵⁷, Zeus Ombrimos, în cel de-al doilea⁵⁸. „Aceasta ne arată — așa cum s-a observat⁵⁹ — că cel puțin două triburi ale cetății trăiesc din exploatarea pământurilor, care constituie teritoriul rural al Histriei”.

Este, fără îndoială, concluzia de caracterul cel mai general ce se poate trage din analiza documentului, din atâtea puncte de vedere interesant, de care ne-am ocupat.

IORGU STOIAN

КУЛЬТ ДИОСКУРОВ И ПЛЕМЕНА ИЗ ТОМИСА

РЕЗЮМЕ

Среди предметов, опубликованных (В. Канараке и сотрудниками) в *Tezaurul de sculpturi de la Tomis*, Бухарест, 1963, имеется фрагмент статуи, представляющей собой довольно неумелое изображение одного из Диоскуров, стоящего около своего коня; на передней стороне поста-мента высечена греческая надпись. Этот фрагмент был издан и кратко комментирован В. Барбу, который не дал ему полагающегося разъяс-нения и прежде всего по причине неполного прочтения надписи, кото-рая, согласно В. Барбу, выглядит следующим образом:

[Δ]ιοσκόρους κτίστ[ας...]/ΛΗ Βορέων ΑΝΤ[.....]/ΟΣ Ασκληπιω[.....]

Однако более внимательное исследование постамента и текста — в сравнении с другими сходными документами из Томиса, а также учи-тывая первоначальные предполагаемые размеры постамента — поз-воляет автору дать, с достаточной уверенностью, следующее чтение:

[Δ]ιοσκόρους κτίστ[ας τῆς πόλεως τῆ φυλῆ Βορέων ἀνέ[θηκεν.....]/. . .
ος Ασκληπιωδ[ώρου.....]

Таким образом, речь идет здесь о памятнике, посвященном Диос-курам, божеству, столь чтившемуся в Томисе, но на этот раз в новом образе (и не только в данном случае, а вообще) „основателей города” κτίσται τῆς πόλεως. Памятник был воздвигнут неким сыном Асклепио-дороса от имени и для племени, к которому он принадлежал, βορέϊς, причем это племя впервые отождествлено в Томисе. Не лишено интереса и должно быть подчеркнуто то обстоятельство, что еще одно племя здесь предпочитает чествовать божеств, покровителей мореплавания, как были Диоскуры в Томисе, в отличие, например, от положения в Истрии, где два ионийские племена (отождествленные до настоящего времени) прежде всего чтут сельскохозяйственных богов (Нимфы и бог Омбримос).

⁵⁷ Gr. Tocilescu, in *AEM*, XVII, 1894, p. 88. nr. 12 = Scarlat Iambrino, *Les tribus ioniennes d'Histria*, in *Istros*, I, 1934, fasc. I, p. 117.

⁵⁸ Scarlat Iambrino, *loc. cit.*, p. 118.

⁵⁹ *Ibidem*, p. 119.

LE CULTE DES DIOSCURES ET LES TRIBUS TOMITAINES

RÉSUMÉ

Parmi les pièces publiées (par V. Canarache et collaborateurs) dans *Tezaurul de sculpturi de la Tomis*, Bucarest, 1963, figure un fragment de statue représentant, assez gauchement d'ailleurs, l'un des Dioscures auprès de son cheval et ayant sur la face antérieure du socle une inscription grecque. Edité et sommairement commenté par V. Barbu il n'a cependant pas été, à notre avis, mis en valeur selon son dû, ne serait-ce qu' en raison de la lecture incomplète de l'inscription, qui d'après V. Barbu se lirait ainsi :

[Δ]ιοσκόρους κτίστ[ας. . .]/ΛΗ Βορέων ANT[.]/ΟΕ Ἀσκληπίω [.]

Un examen plus poussée du monument et du texte, par comparaison aux autres documents similaires de Tomis, et compte tenu aussi de ses dimensions approximatives originaires, nous mène avec une certitude assez fondée à la lecture suivante :

[Δ]ιοσκόρους κτίστ[τας τῆς πόλεως τῆ φυ/λῆ Βορέων ἀνέ[θηκεν.]/. . .
 Ασκληπιωδ[ώρου.]

C'est-à-dire qu'il s'agit d'une dédicace aux Dioscures, divinités fort en honneur à Tomis, mais cette-fois-ci sous une nouvelle hypostase (non seulement ici, mais partout en général), apposée pour les « fondateurs de la ville », κτίσται τῆς πόλεως, par un certain fils d'Asclepiodoros, en son nom et pour la tribu auquel il appartenait, Βορεῖς qui apparaît elle aussi attestée pour la première fois à Tomis. Et peut-être n'est-il point sans intérêt de souligner encore une autre tribu honorant à Tomis, avec prédilection les dieux protecteurs de la navigation, les Dioscures, à l'encontre, de ce qui se passait, par exemple, à Histria, où les deux tribus ionniennes connues jusqu'à présent réservaient leur adoration premièrement aux divinités agraires (les Nymphes et Zeus Ombrimos).

PROBLEME DE CULTURĂ ORĂȘENEASCĂ ÎN MOLDOVA MEDIEVALĂ

Este binecunoscut că, cel puțin în ultimul deceniu și jumătate, unul din cele mai stăruior cercetate domenii în arheologia medievală românească a fost acela al orașului medieval moldovenesc. Chiar dacă numeroase aspecte, deloc secundare, ale fenomenului economic reprezentat de constituirea orașului medieval în Moldova, au rămas încă în afara unei cercetări ample și sistematice, împrejurare asupra căreia nu o dată s-a atras atenția¹, acumularea datelor de ordin material referitoare mai ales la etapa inițială a procesului constituirii orașelor medievale de la răsărit de Carpați a progresat simțitor. Fără ca cercetările întreprinse în diverse orașe cunoscute în secolele XIV—XV în Moldova să fi cunoscut o amploare și o intensitate egale în răstimpul pe care îl avem în vedere mai sus, aceasta n-a împiedicat pe cercetătorii problemei să *intuiască* mecanismul intern al procesului îndelungat al constituirii așezărilor urbane medievale moldovenești și să propună rezolvări care izvorăsc, în primul rînd, din așezarea la baza acestei cercetări a teoriei marxist-leniniste². Ar fi totuși nefiresc să nu amintim aici și împrejurarea că, în anii din urmă, în publicațiile românești au mai reapărut, în chip izolat și fără urmări teoretic-științifice demne de luat în seamă, și păreri care aduc aminte de opinii mai vechi și depășite ale semnatarilor studiilor respective³, care dacă nu neagă în întregime valoarea efortului făcut în arheologia românească medievală, îl trec totuși sub o surprinzătoare tăcere.

Dacă am încerca să desprindem aici cîteva din rezultatele mai importante obținute în urma cercetărilor arheologice de la Suceava, Iași, Roman,

¹ Mai recent, în *Preocupări de arheologie medievală în România*, comunicare prezentată de semnatarul articolului de față în cadrul sesiunii științifice jubiliare a Institutului de arheologie al Academiei R.S. România, București, decembrie 1964.

² M. D. Matei, *Contribuții arheologice la istoria orașului Suceava*, București, 1963 : I., Chițescu, *Ceramica ștampilată de la Roman și unele probleme în legătură cu purtătorii ei în Moldova*, în *SCIV*, XV, 1964, 3, p. 411 și urm. ; Al. Andronic, *Contribuții arheologice la istoricul orașului Iași în perioada feudală*, în *Arheologia Moldovei*, I, p. 271 și urm.

³ Cf. N. Grigoraș, *Despre orașul moldovenesc în epoca de formare a statului feudal*, în *SCȘIași*, XI, 1, 1960, p. 83 și urm.

Baia, eventual chiar Siret și Piatra Neamț, o primă mențiune s-ar cuveni făcută în legătură cu constatarea că, în majoritatea acestor așezări, veacul al XIV-lea a însemnat un moment de fundamentală importanță pentru cristalizarea vieții orașenești — în sensul economic al cuvîntului — și pentru consolidarea experienței locuitorilor lor în domeniul producției de bunuri. În al doilea rînd, se impune atenției o realitate, căreia tocmai repetarea sistematică îi conferă un grad sporit de certitudine, și anume : în aproape toate centrele urbane citate mai sus (de la aceasta făcînd excepție numai Siretul), baza producției de bunuri o constituia tradiția și experiența elementului autohton. Abia într-o fază ulterioară, a cărei încadrare cronologică mai precisă încă n-a fost suficient conturată decît pentru Suceava, efortului autohtonilor i s-a adăugat acela al unor elemente de origine străină, domeniile în care acestea din urmă se manifestă mai stăruitor urmînd a fi și ele mai atent identificate și circumscrise prin cercetările viitoare.

Chiar dacă interpretarea descoperirilor arheologice s-a făcut pînă în prezent în chip individual și special pentru fiecare obiectiv în parte, această realitate a fost impusă de împrejurarea obiectivă că, pentru încercări de ansamblu, lipseau pînă de curînd elementele de bază, situație a cărei neglijare a dus nu o dată în ultima vreme la încheieri cu totul discutabile. Considerînd însă că, în bună măsură, acest moment a fost depășit, pentru a se evita apariția unor elemente de interpretare dogmatică în importanta problemă a formării orașelor medievale moldovenești, o discuție mai amplă a realităților teritoriului de la răsărit de Carpați ar fi binevenită și ar umple un gol care începe să se facă simțit.



Fără să excludem eventualitatea ca numai puținătății săpăturilor să se datoreze împrejurarea că pînă în prezent nu s-a reușit în Moldova să se stabilească mecanismul constituirii, sub raport topografic, a nucleelor centrelor urbane medievale, trebuie făcută observația că, în cele mai multe cazuri, cercetătorii s-au mulțumit să înregistreze doar faptul că, în anume condiții prielnice, în decursul secolului al XIV-lea se semnalează tendința concentrării populației pe locul viitoarelor așezări urbane, și să pună, pe bună dreptate, la baza activității economice a acestor așezări producția incipient meșteșugărească și destinată unui schimb mai mult afirmat decît dovedit. Urmînd a reveni mai tîrziu asupra acestui din urmă aspect al discuției, este locul aici să amintim că sarcina stabilirii coordonatelor etapelor timpurii ale constituirii așezărilor urbane moldovenești din evul mediu este considerabil îngreuiată de împrejurarea că particularismul condițiilor dezvoltării feudalismului în Moldova și mai ales condițiile politice generale în care s-a petrecut acest proces nu îngăduie urmărirea prin analogie a constituirii orașului medieval. Astfel este cunoscut că în regiunile de la răsărit și nord de Moldova ⁴, regiuni de veche și nealterată

⁴ Pentru stadiul cercetărilor privind teritoriul Poloniei, cf. W. Hensel, *L'étude des villes du haut moyen âge en Pologne au moyen de la méthode archéologique*, în *Dacia*, N.S., V, 1961, p. 463 și urm. ; Aleksander Gieysztor, *La ville slave du Haut Moyen-Âge, centre de production artisanale, de rayonnement commercial*, în *L'artisanat et la vie urbaine en Pologne médiévale*, *Ergon*, III, 1962.

tradiție slavă, faza „horodiște” este admisă ca obligatorie în procesul formării orașelor medievale și dacă acum și aici avem în vedere numai conținutul de „loc întărit” al noțiunii, nu înseamnă nicicum, că semnificația economică a ei nu este la fel de importantă în discuție. Cercetările arheologice, ca și cele de suprafață efectuate în Moldova (cele din urmă datorate mai ales unui restrîns și harnic colectiv ieșean⁵) au dovedit însă, cel puțin în spațiul dintre Carpați și Prut, absența cu desăvîrșire a „horodiștilor”, foarte rarele excepții cunoscute în nordul Moldovei — nici ele cu totul sigure — scoțînd și mai mult în evidență aceasta. Se dovedește că faza incipientă a procesului formării orașelor moldovenesti, chiar dacă ea se caracterizează din punct de vedere economic prin aceleași fenomene de concentrare într-un singur loc a unui număr mereu în creștere de meșteșugari, nu presupune ca obligatorie constituirea concomitentă a unor așezări întărite în mod intenționat. Explicabil prin prisma condițiilor politice în care s-a dezvoltat Moldova, mai ales în secolul al XIII-lea, perioadă în care cercetătorii situează faza de care vorbim a procesului formării orașelor medievale moldovenesti, faptul acesta este de natură să îngreueze considerabil urmărirea *în teren* a restructurărilor ce vor fi avut loc atunci în interiorul unor atari așezări omenesti. A reduce însă la aceasta semnificația realităților pe care cercetările arheologice le semnaleză în Moldova, ar însemna să neglijăm tocmai aspectul *social* al procesului, și anume corelația obligatorie care trebuie stabilită între „fenomenul oraș” și cadrul general al evoluției economico-sociale a Moldovei în veacurile XIII—XIV. Într-adevăr, cercetările de pînă acum au atras de puține ori atenția — iar atunci cînd au făcut-o au lăsat prea mult loc ipotezelor hazardate — asupra împrejurării că elementul social care reprezintă vîrfurile feudalității în formare nu se lasă surprins în atari așezări pînă destul de tîrziu, fapt care ar avea implicații deosebit de importante chiar în dimensionarea procesului feudalizării societății moldovenesti în ansamblul ei. Pentru exemplificare, este suficient să atragem aici atenția asupra împrejurării că în Moldova se cunoaște pînă acum un număr extrem de redus de situații în care, fie și cu oarecare limpezime, să se desprindă concluzia că apariția unei concentrări de meșteșugari și negustori s-ar lega de existența acolo a unei unități organizate a vîrfurilor feudale, indiferent dacă este vorba de o unitate laică sau bisericească (Siret și mai tîrziu Baia). În rest, apare nevoia găsirii unor alte explicații pentru așezările urbane, lucru care s-a încercat a se face, dar nu cu totul satisfăcător⁶.

Realitățile pe care le-am schițat în rîndurile precedente sugerează împrejurarea că cel puțin în fazele inițiale ale sale, procesul formării orașelor medievale în Moldova — sub raport teritorial, repetăm — nu prezintă elemente comune cu fazele corespunzătoare ale aceluiași proces petrecut în regiunile înconjurătoare: nu există în Moldova nici semnele organizării așezărilor preurbane după principiul „horodiștilor” din teri-

⁵ Colectivul a fost format din Emilia și N. Zaharia.

⁶ Cf. *Istoria României*, II, București, 1962, p. 288 și urm.

toriile slave, nici dovezile de apariție a unor întărituri speciale de felul aceloră, care, în teritoriul cel mai apropiat de Moldova, spre vest, în Transilvania, amintesc de practica obișnuită a ariei de civilizație orășenească apuseană. Subliniind, o dată în plus, că aceste realități moldovenești își găsesc explicația, în condițiile existenței la est de Carpați a dominației, dacă nu chiar a stăpînirii mongole, incompatibilă cu inițiativa localnicilor de a-și ridica fortificații, nu putem să nu amintim măcar faptul că, pînă în secolul al XIV-lea, aspectul oarecum răsfirat al așezărilor incipient urbane din Moldova pare a fi deja dovedit de cercetările arheologice⁷.

O dată însă cu înlăturarea dominației mongole din regiunile est-carpătice, eveniment cu serioase urmări chiar în domeniul organizării statale a Moldovei⁸, populația locală a trecut fără întîrziere la fortificarea așezărilor ei orășenești. Tehnica folosită la realizarea acestor lucrări dovedește că vechile raporturi culturale între autohtoni și teritoriile slave au făcut ca și locuitorii Moldovei să utilizeze, cel puțin în cazurile cunoscute pînă acum, fortificațiile de pămînt și lemn, pentru apărarea orașelor, ca și pentru amenajarea unor obiective cu destinație exclusiv militară⁹. Faptul că acest fenomen, al fortificării orașelor, se observă în Moldova abia în a doua jumătate a secolului al XIV-lea, constituie după părerea noastră, un valoros argument în sprijinul interpretării propuse mai sus a raportului dintre apariția fortificațiilor orășenești și înlăturarea dominației mongole în Moldova. Pe de altă parte, însă, nevoia și posibilitatea înconjurării acestor așezări incipient urbane cu fortificații a generat obligația obiectivă a concentrării locuitorilor lor pe un spațiu mai restrîns decît înainte, situație pe care cercetările de la Suceava au confirmat-o¹⁰, iar cele de la Roman par să o facă o dată în plus.

Majoritatea studiilor apărute pînă acum în țara noastră în legătură cu una sau alta din problemele formării orașelor medievale moldovenești au pus cu justețe accentul pe analiza *condițiilor interne* ale dezvoltării locuitorilor acestora, prin aceasta înțelegîndu-se urmărirea nu numai a evoluției fiecărei așezări în parte dar și raportarea lor la condițiile regiunilor în care sînt situate. Aplicarea tezelor economiei politice marxiste la studiul istoriei patriei noastre a făcut posibilă descifrarea unui întreg și complicat mecanism al vieții economice a locuitorilor așezărilor urbane moldovenești din evul mediu, dar trebuie să recunoaștem că de puține ori s-a trecut mai departe de semnalarea acelor resturi de cultură în care se vedea dovada practicării *meșteșugurilor* în atari așezări. Este foarte adevărat că economia politică marxistă consideră că semnul distinctiv al existenței economice a orașului medieval îl constituie concentrarea în cuprinsul lui a *producției*

⁷ Pentru Suceava, cf. M. D. Matei, *Zur Ausdehnung der Stadt Suceava im XIV. — XVI. Jh.*, în *Dacia*, N.S., V, 1961, p. 521 și urm.: referitor la orașul Iași, cf. Al. Andronic, *loc. cit.*

⁸ *Istoria României*, II, p. 165 și urm.

⁹ L. Chișescu, *Новые исторические данные о мушатиной крепости в Романе в свете археологические исследования*, în *Dacia*, N. S. IX (în pregătire pentru tipar); cf. și M. D. Matei, *Cîteva probleme de cronologie ridicate de cercetările din Cetatea de pămînt de la Roman*, în *SCIV*, XV, 1964, 4, p. 505 și urm.

¹⁰ M. D. Matei, *Zur Ausdehnung...*, *loc. cit.*

și schimbului de mărfuri, dar nu este de loc mai puțin adevărat că a reduce importanța acestei teze fundamentale la nevoia constatării simple a activităților respective într-o așezare dată nu reprezintă decât foarte puțin din cunoașterea procesului în întregul lui. Mai mult chiar: deși simplă în aparență, problema stabilirii momentului în care fenomenele economice menționate se lasă surprinse pe cale arheologică, este departe de a-și reduce importanța la aspectul cronologic al discuției. Aceasta, măcar și pentru că dacă nu se ține seama de realitățile specifice unor spații geografice suficient de mari pentru a fi concludente însăși esența fenomenelor amintite poate fi greșit interpretată.

În istoriografia românească mai veche sau mai nouă nu o dată s-a crezut posibil să se afirme că existența unor orașe moldovenești este de admis încă din veacul al XIII-lea. Alteori s-a socotit mai prudent să se considere că numai începuturile unor orașe sînt de datat în vremea arătată, fără a se sugera însă ce conținut economic se conferă noțiunii, deși aceasta era o condiție obligatorie pentru circumscrierea discuției. Dar analiza, cît de cît atentă, a dezvoltării feudalismului în Moldova în perioada de pînă spre mijlocul veacului al XIV-lea nu lasă loc niciunei îndoieli cu privire la faptul că, pentru existența și dăinuirea unor așezări orășenești, cu propria lor producție de mărfuri și care să participe la procesul de schimb prin ceea ce produceau ele însele, nu au existat condițiile economice de bază, despărțirea generalizată a meșteșugurilor de agricultură în Moldova fiind proprie abia secolului al XIV-lea, ea desăvîrșindu-se însă numai după începutul secolului următor. De altfel, amintind această situație obiectivă, este necesar să adăugăm și rezerva că pînă destul de tîrziu în secolul al XV-lea fenomenul nu pare să se fi manifestat egal pe întreg teritoriul Moldovei, între diversele regiuni ale țării existînd sensibile decalaje în dezvoltarea producției de mărfuri în așezările urbane. Dar ar fi greșit dacă tocmai aceste decalaje ar fi privite numai sub raportul lor cantitativ, deoarece ele ajută, cu condiția să fie înțelese în mod just, la intuirea stadiului în care se află la un moment dat anume așezări omenesti de mari proporții, cărora nu cu suficientă îndreptățire li s-a acordat pînă în prezent calitatea de orașe. Astfel, raportate în chip firesc și necesar la nivelul economic general al regiunilor în care sînt situate, va apărea limpede că așezări ca Suceava, Iași, Piatra lui Crăciun, Troțușul, Roman prezintă în prima jumătate a secolului al XV-lea caracterele economice ale unor orașe deplin formate, în timp ce altele ca Birladul, Vasluiul, Bacăul, Baia și Siretul fie că nu au ajuns încă la acest nivel, fie că din motive cunoscute și-au pierdut caracterele de așezări orășenești, cunoscînd un proces continuu de ruralizare a lor, de pierdere a pozițiilor deținute anterior pe plan moldovenesc.

Oricum ar fi, trebuie să amintim că în cercetarea istorică românească nu s-a ajuns pînă acum (fenomenul fiind cunoscut și în cercetarea similară din alte țări) la o delimitare cît de cît satisfăcătoare a diferitelor etape ale procesului formării orașelor medievale moldovenești. Dacă există un consens aproape unanim cu privire la situația unor orașe ca Cetatea Albă, Chilia și Siretul, cărora nu li se poate nega o viață economică specifică orașelor medievale încă din secolul al XIV-lea, pentru restul

orașelor de mai târziu, secolul al XIV-lea nu poate fi socotit decât ca o perioadă în care acestea se aflau numai în faza de *tîrg*, și aceasta cel puțin pînă în spre ultimul sfert al veacului arătat. Dar admiterea obligativității acestor etape în procesul formării orașului medieval este departe de a rezolva problema și aceasta pentru că conținutul economico-social al noțiunii de *tîrg* nu s-a stabilit cu precizie, în ciuda existenței anumitor indicii în acest sens. Eliminînd încă de la început din discuție posibilitatea de a încerca atari delimitări pe baza numelui sub care apar menționate în izvoarele scrise ale vremii unele orașe moldovenești — torg, forum, civitas etc. — criteriu pe care dacă l-am accepta ar însemna că recunoaștem sau atribuim contemporanilor izvoarelor acestora capacitatea de a opera cu noțiuni de economie orășenească, în funcție de care ei au fixat și categorisit așezările, nu putem să nu atragem atenția asupra faptului că în anumite locuri din Moldova apar încă de timpuriu urme ale activității *meșteșugarilor specializați*. Așa, de pildă, sînt de mai mult timp cunoscute arheologic descoperirile de la Hlincea¹¹, Bîrlad¹² sau mențiunile pe care le fac documentele despre Baia și Siret referitoare la secolul al XIV-lea cu privire la existența aici a unor meșteșuguri, dar dincolo de *constatarea* fenomenului nu s-a trecut pînă acum, în sensul că acesta ar ilustra aflarea așezărilor respective în faza preorășenească sau deja în stadiul de așezare urbană. De altfel, ultima soluție ar fi practic inacceptabilă, deoarece ea n-ar ține seama de raportul obligatoriu dintre nivelul general al forțelor de producție în Moldova vremii respective și existența orașelor, a căror apariție marchează și vădește ea însăși un stadiu destul de avansat al orînduirii feudale.

Este însă bine cunoscut faptul că desprinderea meșteșugurilor de agricultură presupune nu numai un proces de lungă durată, dar și desfășurarea lui, pînă la o anumită fază, în cadrul economiei închise, meșteșugul fiind atunci în situația de a satisface, dacă nu exclusiv, cel puțin precumpănitor nevoile vîrfurilor feudale. Dacă în discuția de față etapa amintită nu este decât indirect importantă, etapa următoare prezintă un interes sporit, deoarece în cadrul ei se înscrie și începutul apariției unor concentrări de meșteșugari, care, de la un simplu nucleu, se ridică prin adăuțiune pînă la nivelul și dimensiunile unei colectivități ample și cu caracter economic complex.

În ciuda importanței evidente pe care etapa inițială a procesului de constituire a acestor concentrări de meșteșugari o prezintă pentru înțelegerea și explicarea întregii dezvoltări ulterioare a așezărilor orășenești, ca și pentru explicarea rămîinerii numai într-un stadiu embrionar a altor așezări, care nu au depășit nicicînd nivelul economic al *tîrgului* — în accepțiunea economică, de fază preurbană a noțiunii —, cercetătorii au trecut adesea cu oarecare grabă peste această discuție. Într-adevăr, de cele mai multe ori, o aplicare oarecum mecanică la studiul acestei faze a unora din tezele de bază ale economiei politice marxiste a făcut ca faptelor concrete să li se acorde o atenție mai mică decât era nevoie, acestora sub-

¹¹ SCIV, VI, 1955, 3—4, p. 694.

¹² Informații Dan Gh. Teodor.

stiuindu-li-se teze de aplicabilitate generală, în cadrul unor raționamente mai mult teoretice. Dar dacă este, în general, ușor de admis că pentru dezvoltarea unor centre de caracter incipient meșteșugăresc o condiție de bază este reprezentată de existența unor posibilități minime de vânzare a produselor în regiunile învecinate acestor centre — principalul solicitant al mărfurilor fiind reprezentat de agricultori — nu mai puțin important este să se explice în ce măsură posibilitățile de a face comerț cu produsele muncii lor i-a determinat pe meșteșugari să se stabilească în mod precumpănitor în anume locuri.

Este de multă vreme cunoscut că în istoriografia românească mai veche un loc deosebit de important l-a ocupat, în explicarea apariției orașelor medievale moldovenești, activitatea de schimb, drumurile comerciale căpătînd în raționamentele unor istorici capacitatea de a crea nu numai orașele unui stat, dar și statul însuși¹³. Poziția critică adoptată de către istoriografia marxistă față de această teză neștiințifică a avut însă un rezultat neașteptat, și anume acela că factorului *comerț* nu i s-a mai acordat în cercetările ulterioare decît o atenție minimă, deși există un acord unanim al cercetătorilor în a considera orașul medieval drept un centru de *producție și de schimb*.

Fără a intenționa să dezvoltăm aici și acum o discuție asupra importanței comerțului în dezvoltarea așezării orășenești — în cazul de față în Moldova în special — considerăm necesară o precizare de principiu, și anume: în stabilirea măsurii în care activitatea de schimb poate favoriza dezvoltarea unor atari așezări, trebuie avut în vedere schimbul intern, în primul rînd, și abia după ce orașul respectiv a ajuns la un anumit nivel de dezvoltare poate intra în discuție și influența comerțului extern asupra lui. Punînd problema în acest fel, considerăm că se înlătură pericolul de a se neglija, în discutarea chestiunii care ne preocupă, un element de importanță *comerțului intern* și a drumurilor interne de negoț, în același timp evidențiîndu-se și natura raporturilor dintre *producție și schimb* în centrele incipient urbane.

Referindu-se la realitățile moldovenești, credem că putem considera veacul al XIV-lea drept perioada în care în majoritatea orașelor de mai tîrziu se petrece procesul de concentrare a meșteșugarilor în anumite centre care, din punct de vedere geografic, sînt situate, în mod precumpănitor, în regiuni agricole, dar și în apropierea unui curs de apă de oarecare însemnătate. Nu poate fi nicicum pus pe seama hazardului faptul că, prin poziția geografică pe care o ocupă, aproape totalitatea orașelor medievale moldovenești se află în legătură nemijlocită cel puțin cu cite un drum de comerț cunoscut în Moldova secolului al XV-lea și aproape implicit cu cursul unei ape¹⁴. În ce măsură fiecare din aceste locuri va fi jucat sau

¹³ Este ilustrativă în acest sens opinia formulată de istoricul burghez G. Brătianu (*Notes sur les Génois en Moldavie au XV-e siècle*, în *RIR*, III, 1933, p. 155).

¹⁴ Situațiile similare petrecute în alte țări preocupă stăruitor pe cercetători, fapt care a ieșit în evidență și cu prilejul colocviului internațional de la Varșovia, din 1959. În acest sens ni se pare interesantă o parte a intervenției savantului Jan Dhondt la acest colocviu: „... il est très important d'étudier les villes non pas séparément mais à l'intérieur de l'ensemble organique constitué par une voie de commerce importante p. ex. les villes situées sur un même cours d'eau navigable ou les villes situées le long d'un même axe routier terrestre” (*Ergon*, III, 1962, p. 515).

nu rolul de a fi mijlocit, într-o etapă inițială a existenței lor, schimbul unui redus plus de produse, nu este posibil acum să știm. Ceea ce pare însă suficient de logic și ușor de admis este faptul că ar fi greșit să ne închipuim concentrarea în atari locuri, cu mare rapiditate și în număr impresionant, a meșteșugarilor și aceasta măcar și pentru că societatea moldovenească în întregul ei nu dispunea, în secolul al XIV-lea, de capacitatea de a „naște” astfel de meșteșugari specializați într-un număr prea mare. De aceea, este de presupus că așezările respective au trebuit să cunoască o vreme relativ îndelungată (până aproape de finele secolului al XIV-lea) o perioadă în care activitatea locuitorilor lor era predominant agricolă¹⁵, producția meșteșugărească și schimbul de mărfuri reprezentând procentual destul de puțin. Din punct de vedere social, asemenea așezări nu dispuneau încă de o populație stabilă de meșteșugari și negustori. Mai ales aceștia din urmă nu aveau posibilități prea ample de comercializare a produselor meșteșugarilor locali tocmai din cauză că nivelul încă scăzut al activității acestora din urmă lasă producătorilor și răgazul de a se îngriji singuri de vânzarea produselor muncii lor. Ar fi însă cel puțin neștiințific dacă s-ar contesta eventualitatea că destul de numeroși meșteșugari să se fi deplasat periodic și în alte locuri decât cele de baștină¹⁶, în căutarea posibilității de a-și desface mărfurile în condiții avantajoase, apărând astfel premisele viitoarelor legături economice între diversele orașe ale țării, ca și posibilitatea generalizării unor cîștiguri tehnice într-un domeniu sau altul.

Căutate și apreciate în mare măsură, de asemenea, de către negustorii străini, așezările în discuție nu este exclus să fi purtat o vreme amprenta unor centre comerciale, greutatea specifică a producției locale în schimbul de mărfuri fiind destul de redusă, până spre mijlocul veacului al XV-lea¹⁷.

Judecînd după ceea ce reprezentau ele ca potențial economic autonom în secolul al XV-lea, așezările în discuție n-au cunoscut în secolul al XIV-lea, decât cu rare excepții — Suceava¹⁸ și Siretul¹⁹ — nevoia unei delimitări cu oarecare precizie a suprafețelor ocupate în cadrul orașelor de către meșteșugari (așa numitele „cartiere” meșteșugărești) semn

¹⁵ Aceasta cu alt mai mult, cu cît agricultura a constituit o ocupație importantă a locuitorilor orașelor medievale chiar în perioadele de puternică înflorire a lor.

¹⁶ Fenomenul se petrece pînă destul de tîrziu, în secolul XV acordîndu-se în mod special și explicit acest drept unor categorii de meșteșugari (*DIR, A, Moldova, I, pag. 260, nr. 312*).

¹⁷ Problema caracterului raporturilor între producătorii autohtoni și negustorii străini și a modului în care comerțul străin poate influența pozitiv sau negativ dezvoltarea producției locale de mărfuri a fost atent analizată de B. T. Cîmpina în studiul *Despre rolul genovezilor la gurile Dunării în sec. XIII—XV*, în *Studii*, 1953, nr. 1, p. 192—236 și nr. 3, p. 79—119.

¹⁸ M. D. Matei, *Contribuții arheologice...*, p. 77 și urm.; Marioara Nicorescu, *Date noi cu privire la cartierul meșteșugarilor din Suceava*, în *SCIV*, XIII, 1962, 1, p. 81 și urm.

¹⁹ Nu ni se pare imposibil de admis ca menționarea Volhovățului împreună cu Tîrgul Siret în actul din 13 noiembrie 1421 (*DIR, A, Moldova, I, p. 42—43, nr. 49*) să exprime, așa cum a sugerat-o B. T. Cîmpina, tocmai extinderea teritorială a orașului Siret prin formarea unor „cartiere” meșteșugărești la Volhovăț.

al înmulțirii acestora, al existenței unei categorii bine distincte din punct de vedere economic în cuprinsul orașelor moldovenești în vremea arătată.

Rezultă, așadar, că pînă în momentul în care o substanțială creștere a numărului cercetărilor de teren va permite să se formuleze nuanțat particularitățile economico-sociale ale fazei *tîrg* în care se afla majoritatea orașelor moldovenești în secolul al XIV-lea, dar și în vederea acestei formulări, să se țină seama de următoarele criterii: continuitatea și calitatea producției meșteșugărești proprii, măsura participării meșteșugarilor locali la schimbul intern de mărfuri, consistența și stabilitatea elementului meșteșugăresc în rindurile populației centrului respectiv, raportul cantitativ dintre agricultură și meșteșuguri ca ocupații de bază ale „tîrgoveților”, cristalizarea procesului stratificării sociale în sinul populației „orășenești” etc.

Evident, criteriile sugerate mai sus nu trebuie să fie considerate decît drept tot atîtea unghiuri *posibile* din care viața unei colectivități umane medievale trebuie să fie privită și, pentru ca gradul de certitudine a rezultatelor obținute să fie sporit, analiza nu poate fi făcută decît prin comparație cu alte etape din viața aceleiași colectivități, ca și cu procesul similar al evoluției restului așezărilor orășenești din Moldova.

Se știe însă că din discuția privind situația demografică a răsăritului Europei în secolul al XIV-lea teritoriul Moldovei nu a rămas în afara șirului de exemple ce se aduceau pentru a se dovedi puternica răspîndire a elementului de colonizare german spre răsărit. Mai mult chiar. Discuții mereu și mereu înnoite încearcă să stabilească și să dimensioneze rolul acestor coloniști în diversele state medievale ale Europei răsăritene²⁰, fără să se facă întotdeauna efortul de a se invoca argumente de valabilitate recunoscută. În istoriografia românească mai veche n-au lipsit susținători ai tezei potrivit căreia viața orășenească în Moldova ar fi tocmai efectul acestei colonizări germane²¹ și chiar dacă în ultimul timp se fac încercări meritorii de a se fixa în timp și spațiu, pe baza descoperirilor arheologice, prezența unor elemente străine pe teritoriul Moldovei, discuția este departe de a se fi încheiat²². Aceste stări de lucruri impun însă nevoia obiectivă

²⁰ Dacă istoricul polonez Ruthkowski a prezentat într-un chip vădit exagerat rolul coloniștilor germani în dezvoltarea economică a Poloniei, o poziție mult mai cumpănită a fost exprimată de A. Gieysztor în referatul prezentat la colocolviul internațional de la Varșovia, din 1959. Astfel, vorbind despre coloniștii germani, acesta spune: „Leur influence, basée sur les possibilités que l'économie-argent en plein essor leur donnait, fut décisive pour la composition ethnique du patriat, et parfois de l'artisanat, des plus grandes villes de la Pologne occidentale et méridionale” (*Ergon*, III, 1962, p. 296).

În ceea ce privește prezența și rolul aceluiași coloniști pe teritoriul R.S. Cehoslovace, cercetările arheologice nu au ajuns într-un stadiu care să permită concluzii de oarecare amploare. Cert este doar faptul că aceștia au avut influență asupra dezvoltării producției locale în perioada ulterioară stabilirii lor pe teritoriul de astăzi al R.S. Cehoslovace, fără însă ca cercetătorii să se fi pronunțat asupra amploarei și profunzimii acesteia.

²¹ Dintre aceștia, poziția cea mai fermă în susținerea tezei citate a avut-o N. Iorga. Pentru discuția mai amplă a problemei cf. M. D. Matei, *Contribuții arheologice...*, p. 14 și urm.

²² O încercare mai recentă este făcută de I. Chișescu, *Ceramica ștampilată de la Roman...* loc. cit., p. 418 și urm.

ca, în cazul special al cercetărilor referitoare la istoria oraşului medieval moldovenesc să se urmărească cu toată atenţia orice elemente de cultură materială în măsură să contribuie la elucidarea problemei enunţate, şi aceasta cu atât mai mult cu cât descoperirile de pînă acum par să nu sprijine formulările categorice cu care s-a operat pînă de curînd ²³.



Studiul resturilor de cultură materială descoperite în diversele aşezări urbane moldoveneşti ale evului mediu a evidenţiat pînă acum o serie de trăsături specifice ale culturii oraşeneşti de la răsărit de Carpaţi în secolele XIV—XVI. Aceste trăsături nu sînt altceva decît rezultatul unei evoluţii neîntrerupt ascendente a populaţiei Moldovei, petrecute în condiţiile păstrării unor relaţii de intensităţi diferite cu diversele arii de cultură ale Europei, fiecare cu specificul său : cultura bizantină, cultura veche rusească, cultura Europei centrale, puternic influenţată de occidentul continentului etc. Ceea ce reţine însă atenţia este faptul că populaţia Moldovei, fără să se dovedească refractară la ceea ce era element de cultură înaintată, nu a preluat niciodată vreun asemenea element fără să-l fi filtrat prin tradiţia şi experienţa sa proprie, fără să-l fi adaptat la nevoile şi capacităţile sale. Chiar dacă condiţiile generale istorice în care s-a dezvoltat i-au impus o oarecare rămînere în urmă, sub raport cronologic, faţă de alte popoare ale estului Europei, poporul Moldovei s-a arătat capabil să aducă o contribuţie demnă de luat în seamă la dezvoltarea civilizaţiei europene. Cît despre *cultura oraşenească* pe care a cunoscut-o statul feudal de la răsărit de Carpaţi, nu există nici un dubiu asupra caracterului ei specific moldovenesc. Mai puţin spectaculoasă în aparenţă decît cultura oraşelor centrului sau sudului Europei, aceea a oraşelor moldoveneşti pare a constitui sinteza unei experienţe seculare, care a fost însă împiedicată de dominaţia otomană să ajungă la formele superioare ale expresiei sale.

M. D. MATEI

НЕКОТОРЫЕ ВОПРОСЫ ГОРОДСКОЙ КУЛЬТУРЫ В ФЕОДАЛЬНОЙ МОЛДОВЕ

РЕЗЮМЕ

В настоящей статье рассматриваются некоторые вопросы, связанные с процессом формирования молдавских средневековых городов. В первую очередь, автор подчеркивает многочисленные трудности изучения более древних, первоначальных фаз данного процесса, объясняющиеся тем, что данные поселения были очень разбросанными и не

²³ În ceea ce ne priveşte, poziţia faţă de această problemă ne-am exprimat-o mai ales în *Contribuţii arheologice la istoria oraşului Suceava*, passim.

пользовались собственными оборонительными сооружениями (монгольские завоеватели не позволяли жителям Молдовы сооружать постройки специального военного характера).

Что касается фазы *tîrg* из истории средневековых городов Молдовы, следует отметить, что до сих пор изучение ее экономических и социальных характерных черт развивалось слабо. Основными моментами изучения являются: установление размеров ремесленной деятельности в рамках общей экономической жизни обитателей данных поселений, многочисленность и стабильность ремесленников среди жителей формирующихся городов, развитие процесса социального расслоения и т.д.

Именно в случае Молдовы, большим вниманием должно пользоваться изучение вопроса присутствия в средневековых городах иностранных колонистов (в первую очередь немецких), ибо в румынской буржуазной историографии неоднократно утверждалось, что этим колонистам принадлежат основные заслуги основания молдавских городов. В связи с этим следует отметить, что уже теперь археологические открытия опровергают подобное утверждение.

В заключении автор подчеркивает, что изучение истории молдавского средневекового города выясняет местный, молдавский характер культуры этих городов, которая является результатом культурной традиции и опыта местного населения, в первую очередь, и постоянных культурных связей румынского народа с народами окружающих стран Восточной и Южной Европы.

PROBLÈMES DE CULTURE URBAINE EN MOLDAVIE MÉDIÉVALE

RÉSUMÉ

L'auteur aborde une série de problèmes concernant le processus de formation des villes médiévales en Moldavie. En premier lieu il souligne la difficulté de suivre la phase la plus ancienne de ce processus, en raison de la dispersion de ces établissements ainsi que du fait que toute construction d'un dispositif de défense propre était interdite aux habitants, sous les conditions politiques de la domination mongole.

En ce qui concerne la phase de *bourg*, de l'histoire des villes moldaves il nous faut rappeler le peu d'attention accordée jusqu'à présent à ses particularités sociales-économiques, pour la connaissance de laquelle l'auteur propose l'étude en fonction de certains critères tels : l'importance spécifique de l'activité artisanale de la vie économique de ces collectifs humains, la consistance et la stabilité des éléments artisanaux pour les habitants, la cristallisation du processus de stratification sociale dans les établissements en question.

Dans le cas spécial de la Moldavie, une attention particulière doit être accordée à la présence dans ces villes de certains éléments de colonisation étrangers, tout premièrement allemands, auxquels l'ancienne historiographie roumaine avait accordé une importance de premier ordre dans la *fondation* des villes médiévales moldaves, affirmation qui n'est cependant aucunement confirmée par les recherches archéologiques actuelles.

Pour conclure, l'auteur tient à souligner que l'étude de l'histoire de la ville médiévale moldave fait ressortir le caractère spécifiquement moldave de la civilisation de ces villes auquel un rôle important revient aux relations permanentes des Roumains avec les peuples habitant les régions avoisinantes, néanmoins l'élément principal demeure toujours la tradition culturelle et l'expérience propres à la population locale.

CONSIDERAȚII CU PRIVIRE LA COMPLEXELE NEOLITICE DIN PREAJMA DUNĂRII, ÎN SUD-VESTUL ROMÂNIEI

În ultimele două decenii specialiștii români acordă o atenție din ce în ce mai mare cercetărilor arheologice din sud-vestul țării noastre și în special celor din Banat, unde în anii din urmă s-au efectuat numeroase cercetări și săpături arheologice. O bună parte dintre obiectivele studiate cuprind și resturi de locuire aparținând diferitelor culturi din epoca neolitică.

În cele ce urmează ne vom referi mai ales la complexele din epoca neolitică înșirate de-a lungul Dunării, în cuprinsul unei fișii de teren de circa 30 km lățime, între localitățile Turnu Severin și Divici¹. În prezentarea descoperirilor vom ține seama de cronologia relativă stabilită pe baza unor observații stratigrafice făcute în regiunea studiată sau în regiunile vecine.

Din datele cunoscute rezultă că în regiune sînt indicii cu privire la existența foarte probabilă a unei locuiri neolitice vechi. În acest sens amintim în primul rînd că pe Ostrovul Moldova Veche pe o dună de nisip s-au descoperit rare piese de silex, de caracter microlitic. O atenție deosebită se cuvine să o acordăm unei piese de silex de culoare alburie de mici dimensiuni, în formă de trapez înalt (cele două laturi oblice formează un unghi de circa 60° cu baza). Unealta a fost luată dintr-o lamă, căreia i s-au rupt intenționat cele două extremități. Retușele de pe cele două laturi oblice au fost făcute cu deosebită grijă și sînt foarte mici și fine. În regiunile din sudul țării noastre astfel de trapeze au fost folosite pînă la sfîrșitul perioadei mijlocii a epocii neolitice, dar în special în perioada ei timpurie². Unele complexe neolitice timpurii, datate cu certitudine pe baza materialelor ceramice găsite, pot fi atribuite culturii Starčevo-Criș. Dintre acestea menționăm :

¹ Majoritatea complexelor la care ne referim în acest articol au fost descoperite, în aprilie 1961, de membrii colectivului Porțile de Fier, alcătuit din : prof. D. Tudor, Exspectatus Bujur, Eugen Comșa, Sebastian Morintz, P. Diaconu și N. Constantinescu.

² De exemplu : La Fiera (C. S. Nicolăescu-Ploșor, *Săpăturile de pe dealul Fiera...*, SCIV, III, 1952, p. 147), la Verbicioara și la Dudești (SCIV, VII, 1956, 1—2, p. 48).

a. Primul dintre ele, în ordine topografică, se află pe malul de nord al Ostrovului Banului, pe un loc neted, în dreptul satului Gura Văii. Pare a fi vorba de un complex restrâns ³.

b. Un alt complex de același tip este semnalat în literatura de specialitate mai veche, ca fiind situat undeva pe teritoriul com. Liubcova. Prin cercetările recente încă nu a fost localizat ⁴.

c. La circa 1 km spre nord de satul Moldova Veche, pe marginea terasei mijlocii a Dunării s-au găsit resturi de locuire aparținând aceleiași culturi ⁵.

d. Ultimul punct cu astfel de materiale specifice [s-a descoperit în partea de sud a satului Pojejena de Sus ⁶.

e. Poate tot culturii Starčevo-Criș îi aparține și un complex mic situat la est de satul Sușca și la sud de șosea ⁷.

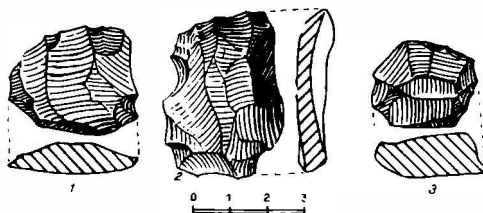


Fig. 1. — Liubcova. Unelte de silex.

În toate punctele semnalate au fost descoperite fragmente ceramice din pastă amestecată cu multă pleavă și având forme caracteristice vaselor folosite de purtătorii culturii Starčevo-Criș. În stadiul actual al cercetărilor este greu de precizat cărei anume faze din evoluția culturii aparțin materialele găsite. Faptul că astfel de complexe s-au descoperit atât pe ostroave, cât și pe văile principale, constituie o dovadă evidentă că purtătorii culturii Starčevo-Criș, pe uscat și folosind mai ales mijloace primitive de navigație, reușiseră să ocupe și să folosească toate locurile prielnice cultivării plantelor, răspândite de-a lungul Dunării, inclusiv ostroavele.

Mai tirziu regiunea a fost locuită de purtătorii culturii Vinča-Turdaș. Singurul obiectiv cunoscut pînă acum din această perioadă se află pe teritoriul com. Liubcova, la aproximativ 800 m spre vest de marginea satului, pe locul numit „La ornîță”, pe terasa mijlocie a Dunării ⁸. Numeroase materiale arheologice, în special fragmente ceramice, au fost adunate de la suprafața solului de pe două prelungiri de terasă joase, aflate

³ Complexe descoperite de membrii colectivului Porțile de Fier.

⁴ Kutzian Ida, *A Kőrös-Kultura*, în *DissPann*, Seria II, nr. 23, Budapest, 1944, p. 156, harta nr. 92.

⁵ Complex descoperit de membrii colectivului Porțile de Fier.

⁶ Complex descoperit de membrii colectivului Porțile de Fier.

⁷ Complex descoperit de membrii colectivului Porțile de Fier.

⁸ Complex descoperit de membrii colectivului Porțile de Fier.

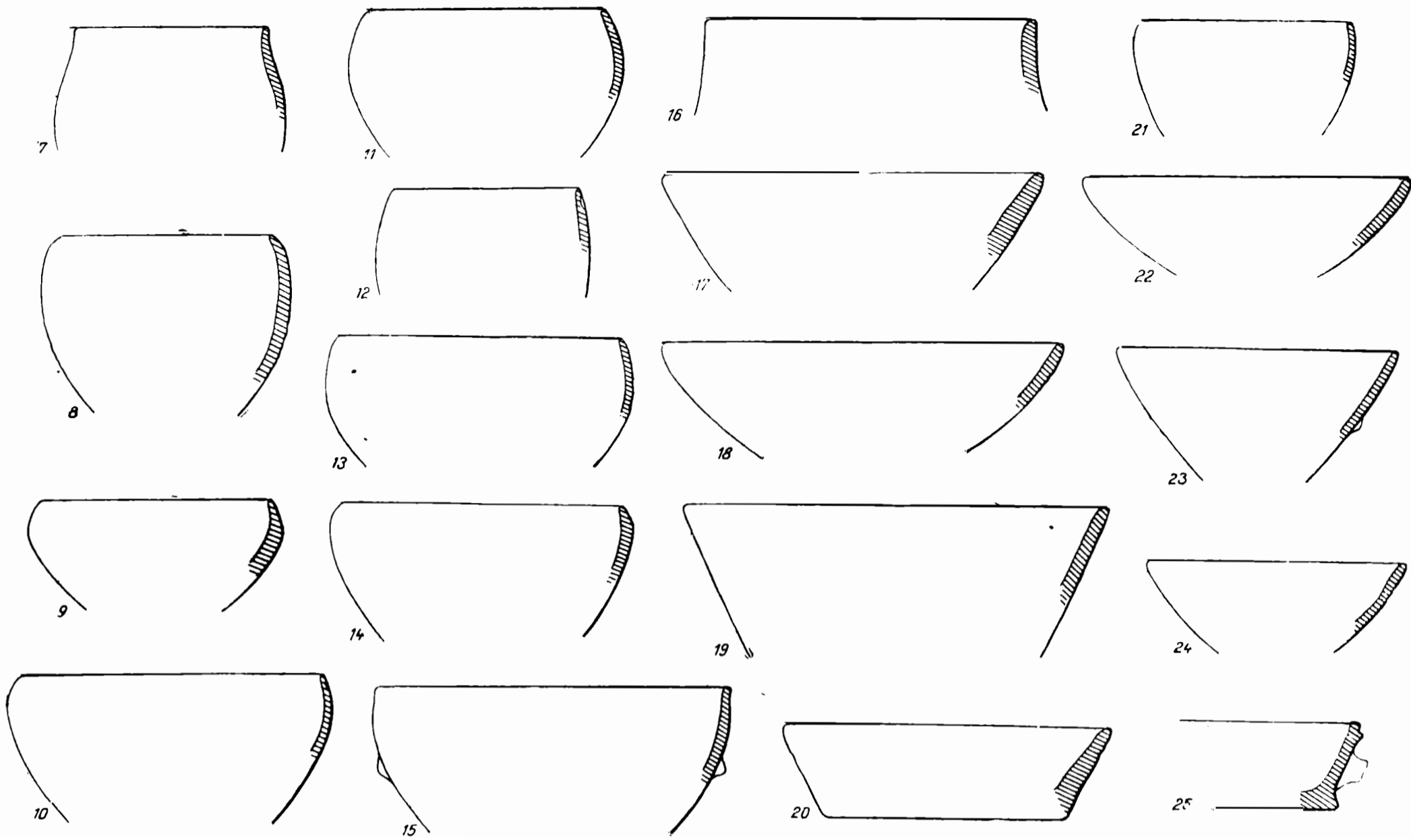


Fig. 2. — Liubcova. Forme ceramice.

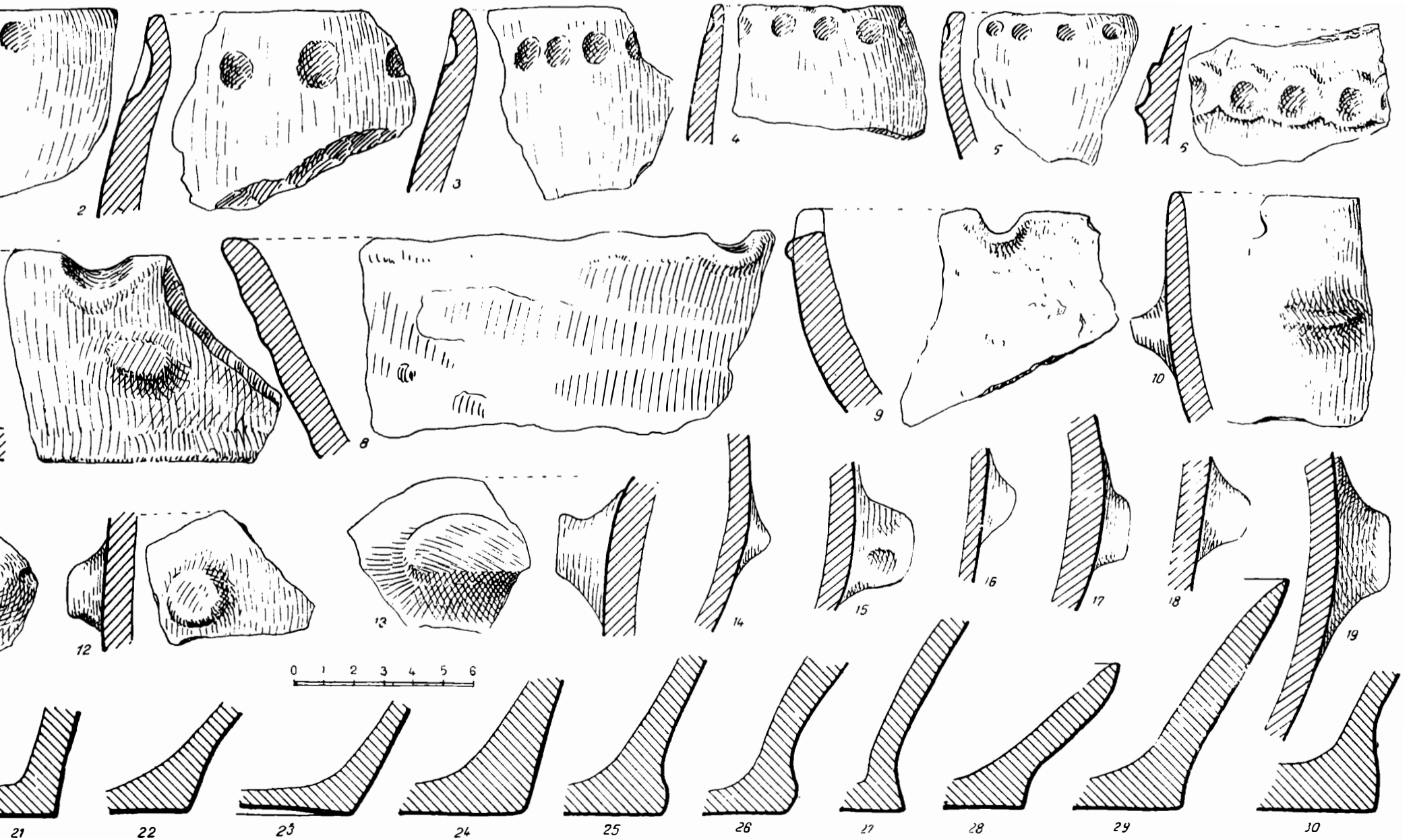


Fig. 3 — Liubcova. Fragmente ceramice din vase de uz comun.

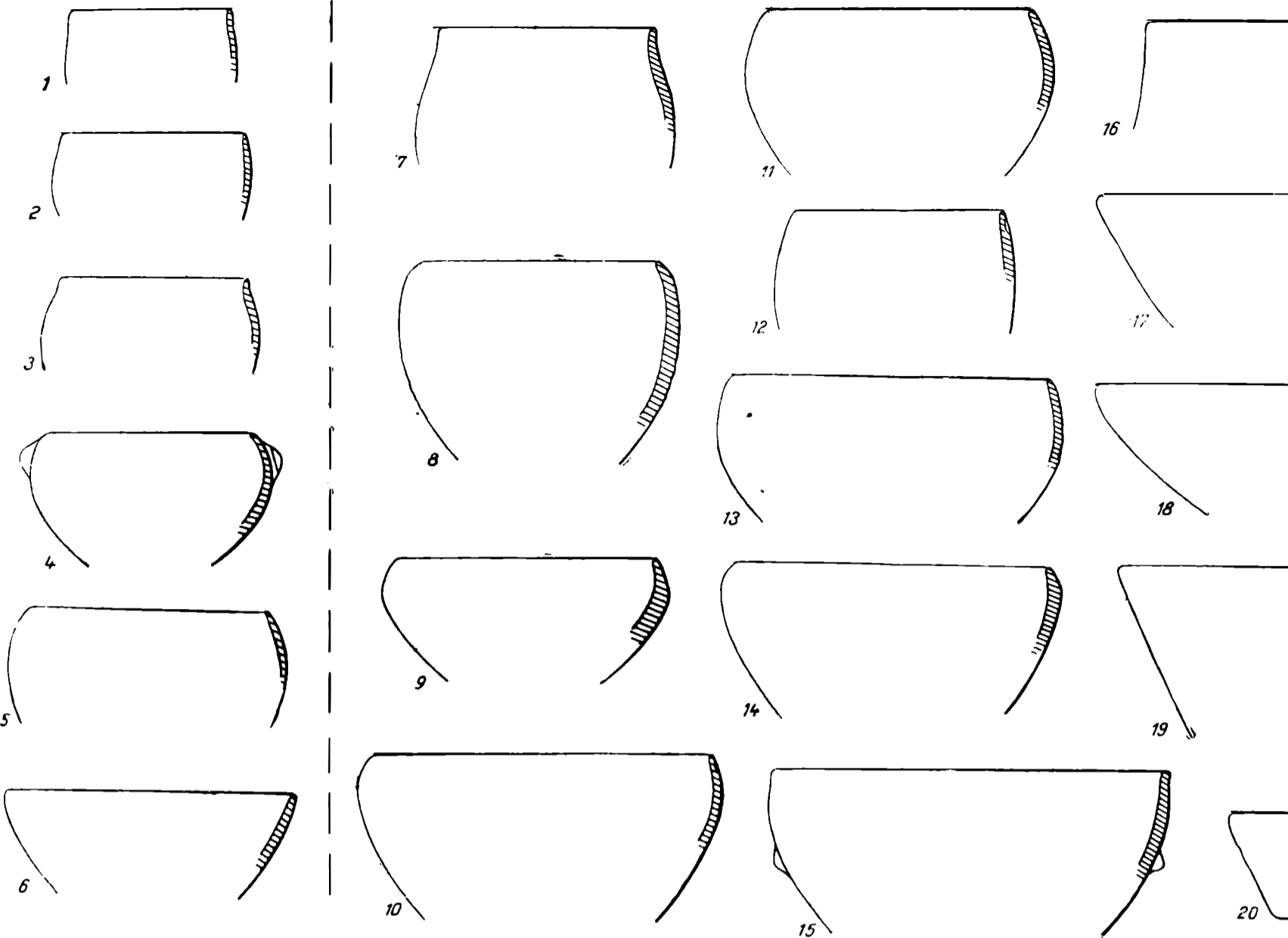


Fig. 2. — Liubcova. Forme ceramice.

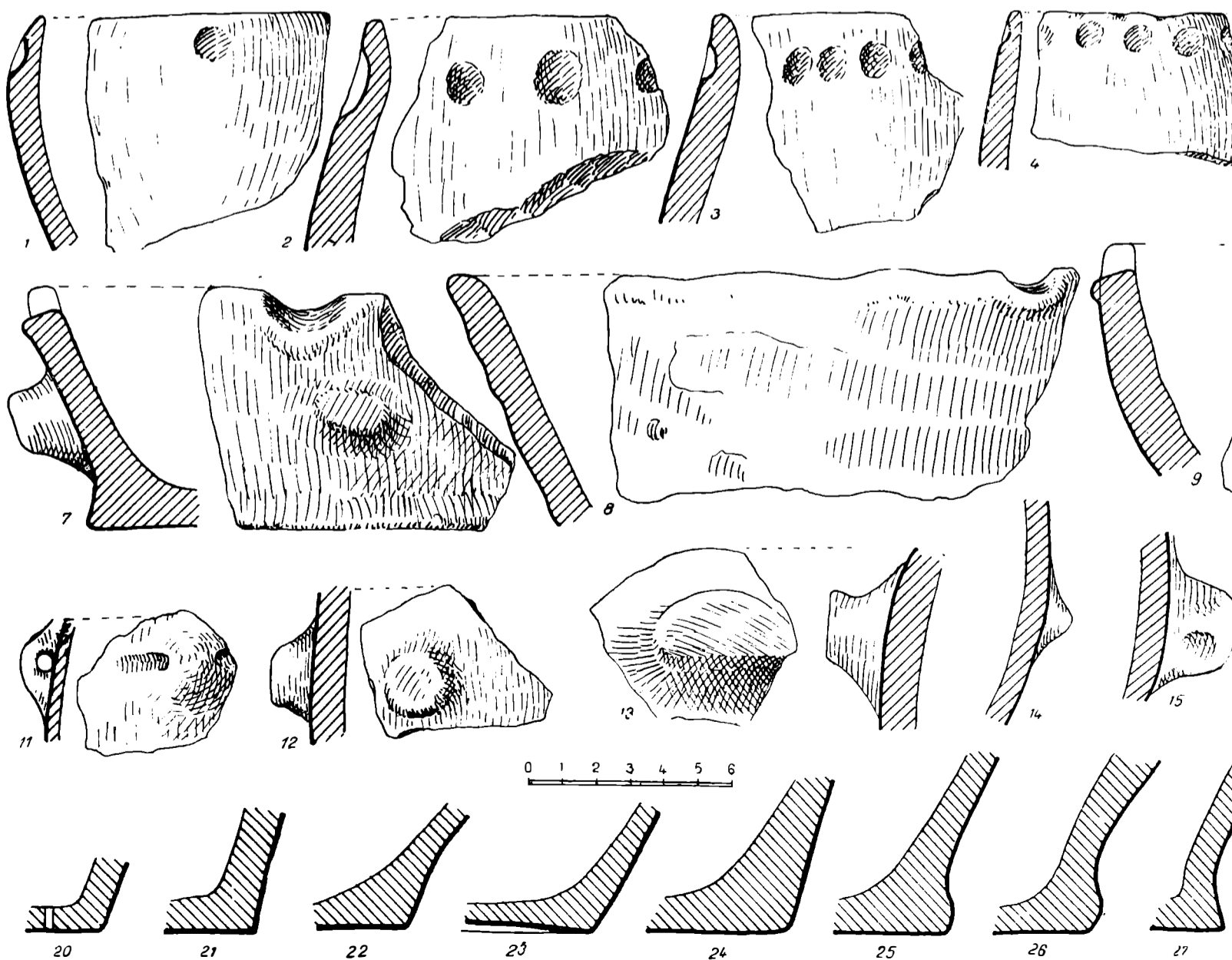


Fig. 3. — Liubcova. Fragmente ceramice din vase de uz comun.

la 100—150 m distanță una de alta. Resturile de locuire sînt răspîndite pe fiecare prelungire pe o suprafață cu un diametru de aprox. 150 m. Materiale arheologice, în cantități diferite, s-au găsit și în zona dintre cele două prelungiri. Întrucît materialele se aseamănă foarte mult între ele, în prezent este greu de răspuns dacă ne aflăm în fața a două așezări deosebite sau este vorba de o aceeași așezare mai întinsă.

Arăturile adînci făcute cu plugul au scos la iveală numeroși bulgări de lipitură arsă la roșu-cărămiziu, din pereții locuințelor, care fuseseră construite din pari, împletitură de nuiiele și lipitură de lut amestecat cu paie de cereale.

Cu toate că au fost adunate relativ puține piese de silex (fig. 1), majoritatea așchii, se cuvine să subliniem că oamenii din așezarea de „La ornîță” au folosit silexuri de mai multe feluri, obținute probabil din locuri diferite. Predomină piesele de silex de culoare cenușie închisă, cu diferite nuanțe (astfel de silex clivează în chip neregulat). Silexul cenușiu deschis (spre alburiu) este reprezentat printr-o singură piesă. O așchie este din silex gălbui cu numeroase pete mici albe, neregulate. În sfîrșit, două piese sînt din silex galben-verzui (similar celui din așezările neolitice din Cîmpia Română). Dintre uneltele de silex s-a găsit un singur răzuitor făcut dintr-o așchie pregătită anume. Retușele de pe partea activă sînt abrupte. Pe același teren au fost găsite mai multe rîșnițe de piatră fragmentare, obișnuite ca formă în acea epocă.

Majoritatea fragmentelor ceramice descoperite la Liubcova sînt din vase de uz comun lucrate fără excepție din pastă amestecată cu o mare cantitate de pietricele sfărîmate (mai ales de cuarțit). Unele pietricele ajung pînă la 1 cm lungime. Din cauza lor suprafața vaselor este cu totul neregulată și foarte aspră la pipăit. În cazuri rare, în amestec cu pasta ceramică, pe lîngă pietricele, s-a utilizat și pleava de cereale. Cele mai multe fragmente din astfel de vase provin din borcane cu corpul puțin bombat (fig. 2/7—25). Borcanele au buza în directă prelungire a corpului. Ca element specific semnalăm că multe borcane au fundul clar separat de corpul vasului (fig. 3/25—30). Este vorba desigur de o tradiție moștenită de la purtătorii culturii Starčevo-Criș. Se cuvine însă făcută precizarea că în timp ce fundul borcanelor de tip Starčevo-Criș era într-adevăr mult îngroșat și bine delimitat la exterior, borcanele pe care le descriem au de asemenea fundul bine delimitat la exterior. În interiorul borcanelor Starčevo-Criș trecerea de la perete la fund se făcea pe nesimțite, făcîndu-se abstracție de grosimea exterioară, în timp ce la borcanele de la Liubcova pereții vasului, în dreptul corpului și fundului, sînt subțiri și au o linie sinuoasă la partea lor inferioară. O altă formă reprezentată prin mai multe fragmente, din vase deosebite, este aceea tronconică, cu partea superioară puțin bombată, și cu buza arcuită spre interior și mult subțiată (aproape ascuțită) în raport cu peretele destul de gros (pînă la 2 cm). Dintre forme mai amintim și tăvilile de dimensiuni relativ mari (fig. 2/20,25), cu margini (mai înalte sau mai scunde) înclinate în afară și cu fundul bine delimitat la exterior. Ornamentarea acestei categorii ceramice este în general săracă. În principal, de-a lungul și mai jos de buza borcanelor, la intervale regulate se făceau adîncituri cu

vîrful degetelor (mai rare sau mai dese, rotunde sau lenticulare) dispuse într-un șir orizontal (fig. 3/1—5). Pe un ciob adînciturile s-au făcut probabil cu un bețișor de secțiune rotundă. Adesea borcanele sînt ornamentate cu proeminențe de formă rotundă, ovală sau neregulată, țuguiate, cu o fațetă pe vîrf sau cu adîncitură pe mijloc (fig. 3/11—19). Proeminențe se găsesc și pe pereții tăvilor. Pe marginea acestora din loc în loc, prin apăsare de sus în jos cu degetul, se făceau adîncituri. Pe borcane foarte rar se întîlnește folosit ca ornament și briul alveolar în relief (fig. 3/6). S-au adunat și cîteva fragmente de torți lucrate tot din pastă comună. Într-un singur caz, pe fundul unui borcan s-au imprimat urmele unei împletituri, un fel de rogojină. Sistemul de împletire este bine documentat pentru o bună parte din culturile neolitice de pe teritoriul țării noastre. Fragmentele ceramice din pastă comună au de obicei culoarea cenușie, vineție și adesea roșcată (în bună parte datorită arderii secundare).

A doua categorie ceramică este reprezentată prin cioburi de vase din pastă fină, modelate mai ales din lut cu bobul fin. Destul de des pasta a fost amestecată sau a conținut bobite mai mari de nisip. Vasele din pastă fină au totdeauna dimensiuni mici sau cel mult mijlocii, cu pereții subțiri. Forma predominantă este cea de pahar, cu corpul bombat, fără gît (fig. 2/1—5). Într-un procent mai redus sînt paharele cu partea de mijloc îngroșată și cu gît scund. Amintim și vasele cu corpul bombat și cu gît cilindric bine delimitat. Fundul vaselor descrise este neted sau uneori puțin albiat spre interior (fig. 4/7—8). Mai sînt cîteva fragmente din vase de dimensiuni mijlocii, probabil piriforme. Paharele au suprafața netezită și ornamentată adesea cu dungi oblice lustruite (în parte neregulate) amintind canelurile. Pe cîteva fragmente din vase mai mari s-au păstrat porțiuni din decorul incizat. Pe un fragment, se pare, că decorul era împărțit în metope delimitate prin linii incizate, iar în interior erau trasate linii oblice paralele, la intervale egale (fig. 4/1). Pe un altul este un grup de patru linii paralele pe care se sprijină grupuri de linii oblice, paralele între ele, în căpriori (fig. 4/2). Pentru plasarea în timp a complexului, sînt deosebit de prețioase două fragmente ceramice ornamentate. Unul cu benzi în unghi, mărginite cu linii incizate; suprafața lor este punctată cu adîncituri mici lenticulare, realizate prin înțepare. Benzile cu înțepături alternează cu benzi netede, avînd aceeași lățime (fig. 4/6). Ultimul fragment la care ne referim provine din partea superioară a unui vas antropomorf specific culturii Vinča-Turdaș (fig. 4/4). Sub buza orizontală și îngroșată a vasului este redat un chip omenesc: ochii sub forma a două ovale, iar nasul printr-o îngroșare a marginii. Mai jos pe gît urmează un decor fin incizat, compus din grupuri de cîte trei linii oblice, paralele. Pare a fi vorba de o fișie „decupată” dintr-o înșiruire de S-uri (colțuroase și îmbucate). La partea inferioară a gîtului este o linie incizată. Pe porțiunea păstrată din corpul vasului se văd două benzi înguste, arcuite, cu suprafața acoperită cu un șir de adîncituri mici, rotunde. Decorul incizat al acestui vas a fost incrustat cu materie albă. Subliniem și existența unui fragment dintr-un capac antropomorf și anume un „corn”, caracteristic unei serii de capace din cadrul culturii Vinča (fig. 4/5). Porțiunea păstrată nu este ornamentată. Pe vasele din

pastă fină sînt și tortițe perforate pe verticală (fig. 4/3). Majoritatea fragmentelor din categoria vaselor fine au culoarea neagră. Într-un procent mai redus sînt reprezentate cele de culoare cenușie.

În cadrul aceluiași complex s-a găsit și partea inferioară a unei figurine feminine, de lut ars (fig. 5). Abdomenul și steatopigia sînt pronunțate. Picioarele nu sînt despărțite, numai la partea inferioară, în față

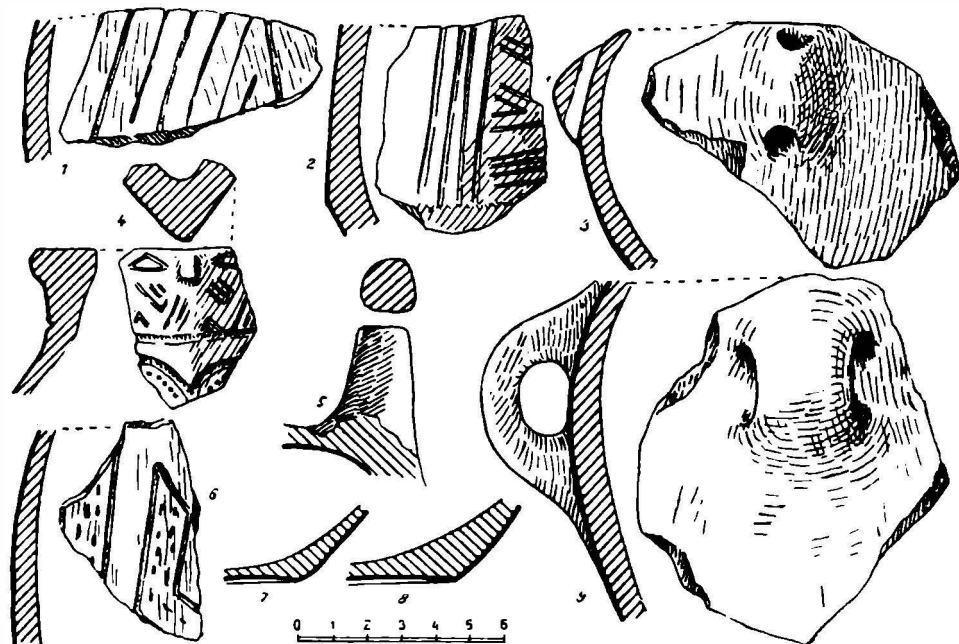


Fig. 4. — Liubcova. Fragmente ceramice din vase de pastă fină.

și în spate sînt indicați cîte doi lobi, înfățișînd labele picioarelor. Figurina nu este ornamentată.

Comparînd materialele de la Liubcova cu cele descoperite la Vinča și folosite de specialiști pentru precizarea periodizării culturii cu același nume, se constată unele asemănări. Două sînt elementele principale care ne pot servi la precizarea datării complexului studiat. Avem în vedere în primul rînd „cornul” de capac. Acesta are analogii apropiate chiar în cuprinsul așezării de la Vinča. Capacele cu „coarne” de tipul celui găsit de noi sînt caracteristice fazei Vinča B 2 (după periodizarea lui Vladimir Milojević⁹) sau fazei Vinča-Turdaș II (după periodizarea lui M. Garašanin¹⁰). De asemenea, benzile de formă regulată, cu șiruri de întepături, sînt specifice perioadei Vinča-Turdaș. Prin urmare, nu poate fi nici o

⁹ Vladimir Milojević, *Chronologie der jüngeren Steinzeit Mittel- und Südosteuropas*, Berlin, 1949, pl. 32/6.

¹⁰ Mîlutin V. Garašanin, *Hronologija Vinčanske grupe*, Ljubljana, 1951, p. 175.

îndoiială că așezarea de la Liubcova datează din perioada Vinča-Turdaș și în special din faza Vinča-Turdaș II.

Din datele cunoscute reiese că purtătorii culturii Vinča-Turdaș au locuit întreaga zonă descrisă, deoarece îi avem documentați și în partea de est a zonei, pe valea Cernei, în Peștera Hoților de la Băile Herculane ¹¹.

Probabil în legătură cu una dintre așezările Vinča-Turdaș s-a găsit și un fragment de culoare cenușie cu decor meandric, el a fost descoperit

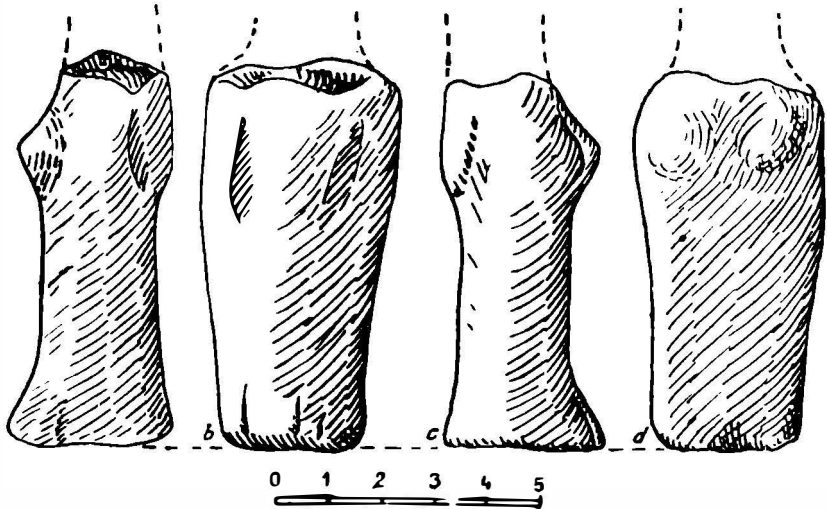


Fig. 5. — Liubcova. Figurină fragmentară de lut ars.

întimplător în împrejurimile orașului Orșova și se păstrează în colecția școlii medii din aceeași localitate. Fragmentul poate fi atribuit primei faze a culturii Tisa, avînd însă elemente ornamentale similare celor din cultura Bükk.

În partea de vest a zonei la care ne referim, lipsesc, pentru moment, datele cu privire la perioada ce a urmat, anume pentru perioada Vinča-Pločnik, deși ele trebuie să existe acolo. În schimb, în partea de est, în văile dintre Turnu Severin și Cerna sînt documentate — mai ales în peșteri — resturi de locuire aparținînd culturii Sălcuța. În stadiul actual al cercetărilor Valea Cernei poate fi considerată ca zonă de contact între cele două culturi; Vinča (fazele tîrzii) și Sălcuța. În prezent cele mai vestice descoperiri de tip Sălcuța sînt cele de la Podeni ¹², Cireșu ¹³, Turnu Severin ¹⁴.

¹¹ C. S. Nicolăescu-Plopșor, Eugen Comșa și Al. Păunescu, *Șantierul arheologic Băile Herculane*, în *Materiale*, III, 1957, p. 53.

¹² Informații de la C. S. Nicolăescu-Plopșor.

¹³ Informații de la C. S. Nicolăescu-Plopșor.

¹⁴ D. Berciu, *Arheologia preistorică a Olteniei*, Craiova, 1939, p. 47, harta.

Majoritatea culturilor neo-eneolitice care au urmat în timp în regiunea studiată sînt documentate în Peștera Hoților de la Băile Herculane, unde s-au făcut și o serie de observații stratigrafice. Descoperirea în peștera amintită, la partea inferioară a stratului de cultură din epoca neolitică, a unor fragmente ceramice de tip Tisa II duce la concluzia că dacă nu întreaga zonă, cel puțin partea ei de est, în preajma Cernei, a fost locuită de purtătorii culturii Tisa.

În Peștera Hoților, stratul subțire, cu materiale puține de tip Tisa, este suprapus de un strat mai gros și mai bogat în materiale, caracterizat printre altele și prin vase prevăzute cu tortițe avînd un lob specific la partea inferioară¹⁵. Materialele sînt datate și atribuite cu certitudine culturii numite Sălcuța IV. Purtătorii acestei culturi sînt documentați atît în Serbia, cît și la noi, pînă în centrul Transilvaniei și în Oltenia. De aceea, admitem că ei au locuit în întreaga zonă pe care o studiem și au contribuit, în oarecare măsură, la un loc cu alte elemente, la formarea culturii Coțofeni. Aceasta din urmă corespunde unei perioade de trecere spre culturile epocii bronzului. Dintre toate culturile neo-eneolitice, cultura Coțofeni este pînă acum cea mai bine reprezentată în zona din preajma Dunării. Pînă în prezent, în peșteri sau în așezări deschise de terasă sînt cunoscute șapte complexe aparținînd culturii amintite.

★

Pe baza datelor expuse se pot reconstitui unele capitole importante din istoria comunităților din epoca neolitică din zona studiată. Din punct de vedere cultural regiunea poate fi divizată în trei părți cu o evoluție istorică neunitară : I. Vestul Olteniei ; II. Valea Cernei ; III. Zona de-a lungul Dunării de la vest de Orșova. La începutul epocii neolitice, în perioada corespunzătoare culturilor Starčevo-Criș și Vinča-Turdaș, în cele trei zone au viețuit purtătorii acelorași culturi. În schimb, în perioada mai tîrzie a epocii neolitice, situația s-a modificat simțitor. În est a continuat evoluția culturii Sălcuța, la formarea căreia au contribuit în mare măsură comunitățile culturii Vinča ; în preajma Cernei au ajuns, dinspre nordul Banatului, purtătorii culturii Tisa II, iar în zona vestică trăiau în continuare comunitățile culturii Vinča, din perioada Vinča-Pločnik. După un răstimp nu prea îndelungat, în toată zona din preajma Dunării au pătruns comunitățile culturii Sălcuța IV, ceea ce a dus la unificarea culturală a întregii regiuni. Unitate ce a fost menținută și mai tîrziu în timpul locuirii purtătorilor culturii Coțofeni.

EUGEN COMȘA

¹⁵ C. S. Nicolăescu-Plopșor, Eugen Comșa și Al. Păunescu, *Șantierul arheologic Băile Herculane*, în *Materiale*, III, 1957, p. 54.

ОТНОСИТЕЛЬНО НЕОЛИТИЧЕСКИХ КОМПЛЕКСОВ НА БЕРЕГУ ДУНАЯ В ЮГО-ЗАПАДНОЙ ЧАСТИ РУМЫНИИ

РЕЗЮМЕ

Изучение неолитической эпохи, проводившееся коллективом археологов, работавших в зоне Порциле де Фиер (Железных Ворот) на полосу побережья между г. Турну Северин и Дивичем, позволило сделать вывод, что с точки зрения неолитических культур исследованная область разделяется на три зоны: I. Запад Олтении; II. Долина р. Черны; III. Прибрежная дунайская зона на запад от г. Оршова. Следы начала неолита встречаются очень редко. В период культур Старчево-Криш и Винча во всех трех зонах жили носители одних и тех же культур. Однако в более поздний период картина меняется: на востоке продолжала развиваться культура Салкуца, формированию которой в значительной мере содействовали человеческие общины, принадлежавшие к культуре Винча; до р. Черны с севера Баната продвинулись носители культуры Тиса II, а в западной зоне продолжали бытовать племена культуры Винча, относившиеся к периоду Винча-Плючник. Позднее во всю зону, прилегающую к Дунаю, проникли племена культуры Салкуца IV, что привело к культурному объединению всей области. Это культурное единство сохранилось и во время бытования носителей культуры Коцофень.

ОБЪЯСНЕНИЕ РИСУНКОВ

- Рис. 1. — *Любкова*. Орудия из кремня.
 Рис. 2. — *Любкова*. Формы керамики.
 Рис. 3. — *Любкова*. Керамические обломки обиходных сосудов.
 Рис. 4. — *Любкова*. Обломки сосудов из высококачественного теста.
 Рис. 5. — *Любкова*. Разбитая статуэтка из обожженной глины.

CONSIDÉRATIONS CONCERNANT LES COMPLEXES NÉOLITHIQUES LE LONG DU DANUBE DANS LE SUD-OUEST DE ROUMANIE

RÉSUMÉ

Les recherches concernant l'époque néolithique, effectuées (par le collectif archéologique des Portes de Fer) le long du Danube entre Turnu Severin et Divici, permettent de conclure que dans cette région on peut distinguer du point de vue culturel trois zones : I. L'ouest de l'Olténie ; II. La vallée de la rivière Cerna ; III. La zone au long du Danube à l'ouest d'Orșova. Les vestiges du début du néolithique ne sont que spora-

diques. Durant les civilisations de Starčevo-Criș et Vinča, dans ces trois zones il y existait une unité culturelle. Par contre, à une époque plus tardive, à l'est, la civilisation de Sălcuța a continué son évolution, les environs de la rivière Cerna sont atteints par les porteurs de la civilisation de Tisa II venant du nord du Banat, tandis que dans la zone du ouest ont continué de vivre les communautés de la civilisation de Vinča (de la période de Vinča-Pločnik). Plus tard les communautés de la civilisation de Sălcuța IV ont pénétré dans toute la zone des environs du Danube, ce qui a eu pour résultat l'unification culturelle de l'entière région. Cette unité s'est conservé également plus tard au temps de la civilisation de Coțofeni.

LÉGENDE DE FIGURES

- Fig. 1. — *Liubcova*. Outils en silex
Fig. 2. — *Liubcova*. Formes céramiques.
Fig. 3. — *Liubcova*. Fragments céramiques d'un vase d'usage courant.
Fig. 4. — *Liubcova*. Fragments céramiques provenant des vases façonnés dans une pâte fine.
Fig. 5. — *Liubcova*. Figurine fragmentaire en terre cuite.
-

CERAMICĂ APARTINÎND CULTURII CERNAVODA DESCOPERITĂ LA CĂSCIOARELE

Cu prilejul săpăturilor arheologice întreprinse în așezarea neolitică de pe „Ostrovețul” din lacul Cătălui de la Căscioarele (rn. Oltenița, reg. București) ¹, s-a descoperit în anii 1962 și 1963, în partea superioară a stratului de cultură din faza Gumelnița B de început, un material ceramic, care — prin tehnica de preparare a pastei, prin forme și prin decor, — este deosebit de ceramica obișnuită gumelnițeană.

Materialul era răspândit pe toată întinderea stațiunii, imediat sub solul vegetal pînă la adîncimea de 0,40 m, neconstituind un strat de cultură propriu-zis, ci fiind împrăștiat printre materiale gumelnițene.

În aceste săpături nu s-au găsit, însă, și alte urme de locuire (locuințe, vetre sau alte complexe închise) care să poată fi legate de acest material. De asemenea nici sub locuințele sau vetrele gumelnițene nu s-au găsit cioburi sau vase de acest fel. Datorită condițiilor de găsire și faptului că, — cu excepția a două vase aproape întregi — ceramica aceasta se află în stare fragmentară, ne vom mărgini la o scurtă prezentare a acestor descoperiri care datează dintr-o perioadă mai puțin cunoscută la noi.

După cum se va vedea, ceramica aceasta constituie un tot unitar în cadrul căruia se disting cîteva categorii.

Din punct de vedere al tehnicii de preparare a pastei este caracteristică folosirea ca degresant a unui amestec, în cantitate mai mare sau mai mică, de cochilii de scoici pisate. Foarte rar, în pastă, alături de acest degresant, se observă puține granule de calcar sau cîteva pietricele. Arderea este în general bună. Putem deosebi trei grupe cu următoarele caracteristici :

I. Ceramică relativ fină, a cărei pastă, deși nu prea îngrijit lucrată, este mai omogenă ; ca degresant s-au folosit nisipul fin și scoicile pisate,

¹ Colectivul de săpături din care a făcut parte și subsemnata a fost condus de Vladimir Dumitrescu. Materialul ne-a fost cedat spre publicare de către conducătorul șantierului, cărui fi mulțumim și pe această cale.

în cantitate foarte mică. Culoarea fragmentelor, la exterior, este cenușie-gălbuie. Suprafața lor este lustruită. Din această grupă, despre care se poate spune că se apropie destul de mult de tradiția tehnicii gumelnițene, s-au găsit doar două fragmente ceramice (fig. 2/6 ; 3/4).

II. Ceramica comună, în care procentul de scoici pisate, folosite ca degresant, este mai mare, la unele fragmente din această grupă se observă amestecate în pastă, foarte rar, granule de calcar și pietricele. Unele fragmente au suprafața mai mult sau mai puțin lustruită, multe sînt însă, nelustruite.

III. Ceramica grosolană conține multe scoici pisate, vizibile în spăr-tură. Adeseori ele se văd și la suprafața. Unele fragmente mai prost arse sînt sfărîmicioase și suprafața lor este poroasă.

Deoarece materialul ceramic de care ne ocupăm aici este, cu excepția a două vase aproape întregi, fragmentar, formele ceramice pot fi reconstituite doar după profilele fragmentelor. Am putut distinge trei forme principale, comune tuturor celor trei categorii de mai sus :

a) străchini cu marginea arcuită spre interior, sau tronconice (fig. 2/4, 3/1—3); b) castroane cu umărul profilat, marginea puțin aplecată spre interior sau ușor răsfrîntă în afară (fig. 2/6—7, 3/4—7); c) vase cu gîtul cilindric, mai mult sau mai puțin înalt, cu pereții arcuiți (fig. 2/1—3; 3/8—11). Din această categorie fac parte și cele două vase aproape întregi (fig. 1/1—2); unul dintre ele (fig. 1/2) are corpul puțin mai turtit




Fig. 1. — Vase aparținînd culturii Cernavoda de la Căscioarele.

în comparație cu celălalt și amintește tehnica de lucru și formele culturii Gumelnița.

Nu toată această ceramică este ornamentată; o bună parte, însă, a fost decorată în special cu motive executate cu șnurul înfășurat pe un bețișor. Motivele ornamentale constau din impresiuni scurte, drepte și uneori puțin curbe, executate cu șnurul înfășurat, dispuse paralel pe buza vaselor, vertical sub buza sau pe gîtul vaselor și orizontal formînd un brîu ce înconjură vasul. Impresiunile formează uneori grupe de cîte două-trei sau mai multe șiruri paralele verticale sau orizontale. Într-un




Fig. 2. — Fragmente ceramice aparținând culturii Cernavoda de la Căscioarele. 1—7, decor executat cu șnurul înfășurat; 8, decor executat cu șnurul înfășurat și cu șnurul răsucit; 9, decor cu șnur înfășurat și striuri; 10, 11, decor executat cu șnurul răsucit; 12, decor de cerceuțe imprimate.

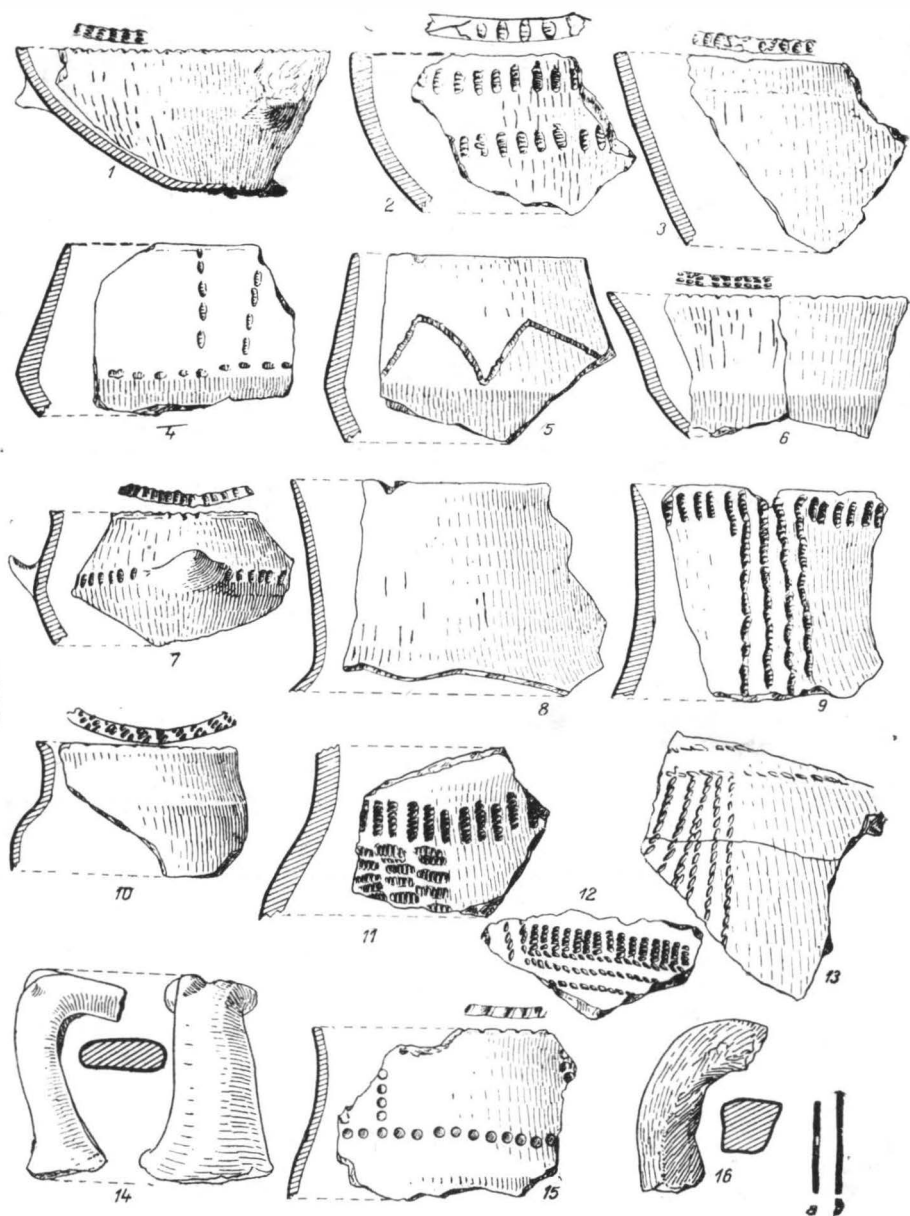


Fig. 3. — Fragmente ceramice aparținând culturii Cernavoda de la Căscioarele. 1—7, 9—11, decor executat cu șnurul înfășurat; 12, decor executat cu șnurul înfășurat și răsucit; 13, decor executat cu șnurul răsucit; 15, decor de cercuțe imprimate.

singur caz, șnurul este imprimat în zigzag (fig. 2/7 ; 3/5). Pe un fragment ceramic decorul este executat atît cu șnurul înfășurat, cît și cu șnurul răsucit (fig. 2/8 ; 3/12), iar pe trei fragmente decorul a fost realizat numai cu șnurul răsucit (fig. 2/10—11 ; 3/13). Pe un singur fragment decorul executat cu șnurul înfășurat este asociat cu un decor striat (fig. 2/9). În mod cu totul izolat s-a găsit un exemplar al cărui decor este alcătuit din cerculețe imprimate (fig. 2/12 ; 3/15)². Tot între elementele decorului trebuie să includem și proemiunile trase din pereții vasului, în unele cazuri perforate, de dimensiuni variabile. Ele sînt asociate uneori cu motivele executate cu șnurul. Cele două vase au numai cîte două proeminente perforate orizontal, dispuse pe corpul vasului.

Printre fragmentele ceramice se află și cîteva torți de vase, unele în formă de bandă, altele cu secțiunea puțin șanțuită, iar altele prezentînd în partea superioară un prag unghiular puțin adîncit (fig. 2/10 ; 3/14,16).

Materialul ceramic de la Căscioarele prezentat mai sus își găsește cele mai apropiate analogii cu o parte a descoperirilor făcute în Dobrogea la Cernavoda, pe înălțimea numită „Dealul Sofia”³. Descoperirile făcute acolo au fost încadrate într-o cultură nouă, numită cultura Cernavoda⁴, care, la rîndul ei, face parte dintr-un mare complex cultural, complexul Cernavoda-Ezero-Donja Slatina⁵.

Pe „Dealul Sofia” s-au precizat trei faze ale culturii Cernavoda, dintre care faza cea mai veche suprapune stratul Gumelnița B de început din aceeași așezare⁶.

În primele niveluri ale fazei I a culturii Cernavoda s-a observat că, deși tehnica pasteii și tratarea suprafeței ceramicii este încă de factură gumelnițeană, procentul de scoici sfărîmate, de nisip și uneori de calcar a sporit. În ceea ce privește decorul, apar de la început „găurile-butoni” astupate în interiorul vasului și impresiunile cu șnurul.

La Cernavoda, s-a putut preciza stratigrafic că în primele niveluri ale orizontului I lipsește șnurul răsucit, acesta apărînd mai tîrziu și anume în a doua parte a fazei Cernavoda I (subfaza Ib)⁷. La Căscioarele, ceramica descrisă mai sus s-a găsit în partea superioară a stratului Gumelnița B de început, fără a constitui un strat de cultură aparte, așa cum este situația în așezarea de la Cernavoda.

² Acest decor este întlnit în aria Horodiștea-Foltești și în a doua fază a culturii Cernavoda (II); cf. Hortensia Dumitrescu, *La station préhistorique de Horodiștea sur le Pruth, în Dacia*, IX—X, 1941—1944, p. 142—153, fig. 13/5. D. Berciu, *Contribuții la problemele neoliticului în România în lumina noilor cercetări*, Editura Academiei R.P.R., 1961, p. 136, fig. 18/5 și p. 142.

³ D. Berciu și Sebastian Morintz, *Șantierul arheologic Cernavoda* (reg. Constanța, rn. Medgidia), în *Materiale*, III, 1957, p. 83 și urm.; idem, *Săpăturile de la Cernavoda*, în *Materiale*, V, 1959, p. 99—106, vezi p. 105; D. Berciu, Sebastian Morintz și P. Roman, *Săpăturile de la Cernavoda*, în *Materiale*, VI, p. 95 și urm. D. Berciu, Sebastian Morintz, M. Ionescu și P. Roman, *Șantierul arheologic Cernavoda*, în *Materiale*, VII, 1961, p. 49 și urm.

⁴ *Istoria României*, vol. I, 1960, p. 76—77 (cap. redactat de D. Berciu); D. Berciu, *Contribuții...*, p. 135—138; idem, *Quelques données préliminaires concernant la civilisation de Cernavoda*, în *SlovArch*, XII—1, 1964, p. 269—280.

⁵ Idem, *Contribuții...*, p. 119—121.

⁶ D. Berciu numește faza Gumelnița B de început III a (*op. cit.*, p. 135—137).

⁷ *Istoria României*, vol. I, 1960, p. 76 (cap. redactat de D. Berciu); idem, *Contribuții...*, p. 135.

Se pare că tradiția gumelnițeană în ceea ce privește tehnica ceramicii este mai puternică la Cernavoda decât la Căscioarele, unde, deși există o categorie a ceramicii (aceea relativ fină) în care tehnica de preparare a pastei, tratarea suprafeței și formele sînt de tradiție gumelnițeană, totuși majoritatea materialului se deosebește de tehnica de lucru gumelnițeană.

Deoarece la Cernavoda, în subfaza I-a, este cunoscut numai șnurul înfășurat și de-abia în subfaza I b apare șnurul răsucit, care va fi larg răspîndit în fazele următoare (II și III)⁸, credem că materialul de la Căscioarele, care este decorat aproape exclusiv cu șnurul înfășurat și numai într-o foarte mică măsură cu șnurul răsucit, s-ar putea situa într-un moment de trecere de la subfaza I-a la subfaza I b a culturii Cernavoda⁹.

Același lucru pare a-l indica și faptul că s-au găsit fragmente ceramice ornamentate cu șnurul fin ca în subfaza I-a de la Cernavoda, împreună cu fragmente ornamentate cu șnurul mai grosolan, ca și faptul că s-a găsit un fragment ceramic pe care sînt executate ambele feluri de impresiuni cu șnurul (înfășurat și răsucit).

Avînd în vedere situația de la Căscioarele și faptul că acest material s-a găsit printre materiale din stratul Gumelnița B de început, dar nu și printre resturile de sub dărîmăturile locuințelor acestui strat, sîntem înclinați să ne gîndim la posibilitatea existenței unei locuiri Cernavoda de foarte scurtă durată, care, desigur, a constituit un orizont de cultură distrus de locuirile ulterioare.

Pe de altă parte, ținînd seama de faptul că, în ultimii ani, s-au putut stabili sincronisme între cultura Gumelnița și cultura Cucuteni prin descoperirile de ceramică Cucuteni A3 în mediul Gumelnița A2 tîrziu — B1 timpuriu, la Brăilița¹⁰ și în mediul B1 la Gumelnița¹¹, am putea încerca să încadrăm cronologic materialul de la Căscioarele și în raport cu periodizarea culturii Cucuteni.

Astfel, ceramica de la Căscioarele aparținînd culturii Cernavoda, ar putea fi sincronizată cu faza A-B a culturii Cucuteni.

Pe baza săpăturilor de la Corlăteni¹² și Traian, faza Cucuteni A-B a fost împărțită în două etape: A-B1 și A-B2¹³. În etapa mai veche

⁸ D. Berciu, *Contribuții...*, la p. 144, rîndul șase, dintr-o croare de culegere, este scris șnur înfășurat în loc de șnur răsucit.

⁹ După redactarea acestei note, a apărut articolul lui Petre I. Roman, *Despre unele aspecte ale perioadei de trecere de la epoca neolitică la epoca bronzului în regiunile extracarpătice ale R.P.R.*, în *Revista Muzeelor*, 4, I, 1964, unde consideră că modificările în tehnica de ornamentare cu șnurul se datorează influenței și contactului între purtătorii culturilor Cernavoda și Foltești I în Cîmpia Munteniei. După părerea noastră, în cultura Cernavoda șnurul răsucit este cunoscut înaintea contactului cu cultura Foltești I.

¹⁰ N. Harțuchi și I. T. Dragomir, *Săpăturile arheologice de la Brăilița (reg. Galați, rn. Brăila)*, în *Materiale*, III, 1957, p. 129 și urm.; N. Harțuchi, *Săpăturile arheologice de la Brăilița*, în *Materiale*, V, 1959, p. 221 și urm.

¹¹ Vladimir Dumitrescu, *Considérations et données nouvelles sur le problème du synchronisme des civilisations Cucuteni et Gumelnița*, în *Dacia*, N. S., VIII, p. 53—66.

¹² Ion Nestor, *Cu privire la periodizarea etapelor tîrzii ale neoliticului din R.P.R.*, în *SCIV*, X, 1959, 2, p. 247 și urm. Idem, *Zur Periodisierung der späteren Zeitstufen des Neolithikums in der Rumänischen Volksrepublik*, în *Dacia*, N. S., IV, 1960, p. 53 și urm.

¹³ Vladimir Dumitrescu, *Originea și evoluția culturii Cucuteni-Trpolie (II)*, în *SCIV*, XIV, 1963, 2, p. 285 și urm.

(A-B1), ceramica Cucuteni C nu este încă decorată cu șnurul; acest decor, atît cu șnurul înfășurat cît și cu cel răsucit, apare abia în etapa A-B2, documentată în special la Traian-Dealul Fîntinilor¹⁴.

În linii generale, deci, materialul ceramic de la Căscioarele, prezentat mai sus, ar putea fi sincronizat cu etapa A-B2 a culturii Cucuteni. Pe de altă parte, deoarece ceramica aparținînd culturii Cernavoda de la Căscioarele nu este sincronă cu cea mai veche subfază de la Cernavoda (I a), am putea presupune că începuturile culturii Cernavoda sînt anterioare etapei A-B2 a culturii Cucuteni. Acest fapt pare posibil și fiindcă însăși faza Gumelnița B1 (anterioară culturii Cernavoda sau contemporană cu începuturile acesteia) este contemporană și cu o etapă tîrzie (3) a fazei Cucuteni A¹⁵.

Dacă începuturile culturii Cernavoda (I a) sînt anterioare etapei A-B2 a culturii Cucuteni, atunci este de presupus că ceramica decorată cu șnurul era cunoscută în cultura Cernavoda înainte de a fi apărut în cultura Cucuteni. Aceste concluzii, pe care le considerăm ipoteze de lucru, rămîn să fie verificate ulterior, prin cercetarea și publicarea materialelor care aparțin culturii Cernavoda.

ERSILIA TUDOR

КЕРАМИКА, ПРИНАДЛЕЖАЩАЯ КУЛЬТУРЕ ЧЕРНАВОДА, НАЙДЕННАЯ В КЭСЧИОАРЕЛЕ

РЕЗЮМЕ

Автор описывает керамику, принадлежащую культуре Чернавода, найденную при раскопках в Кэсчиоареле (р-н Олтеница, Бухарестская обл.) в 1962 и 1963 гг. Эти остатки были найдены в верхней части слоя культуры, принадлежащей фазе Гумельница В1 отмеченного поселения и происходящей из тонкого слоя культуры Чернавода, переклопанного более поздними жилищами в железный век. Тесто этой керамики содержит в качестве обезжиривающего средства толченые ракушки. Главными формами сосудов являются миски, чаши и выпуклые сосуды с горлышком.

Украшение состоит в основном из оттисков, выполненных обернутым шнуром и только на нескольких фрагментах выполненных крученым шнуром. Однако на одном обломке были обнаружены оттиски, выполненные при помощи шнуров обоого рода. Два выпуклых сосуда с горлышком, единственные, которые почти целы, имеют только по два маленьких выступа, просверленных по горизонтали.

Учитывая тот факт, что, по стратиграфическим данным поселения в Чернавode, керамика, украшенная обернутым шнуром, появляется в подфазе Ia этой культуры, а оттиски, выполненные крученым

¹⁴ Vladimir Dumitrescu, *Originea și evoluția culturii Cucuteni-Tripolie (II)*, în *SCIIV*, XIV, 1963, 2, p. 290-291.

¹⁵ *Idem*, *Considérations et données nouvelles...*

шнуром, встречаются в подфазе Ib, автор высказывает мнение, что керамика типа Чернавода, найденная в Кэсчиоареле, может быть датирована моментом перехода культуры Чернавода от подфазы Ia к подфазе Ib. С другой стороны, так как в Брэилице была найдена керамика Кукутень А₂ в среде, относящейся в концу фазы Гумельница А₂ и началу фазы Гумельница В₁, а в Гумельнице — в среде В₁, автор полагает, что возможно установить синхронизм между первой фазой культуры Чернавода (I) — следующей за фазой Гумельница В₁ — и фазой Кукутень А—В.

Вследствие того, что керамика типа Кукутень С — орнаментированная оттисками, выполненными обернутым и крученым шнуром — появляется в фазе Кукутень А—В₂, керамика из Кэсчиоареле, описанная в данной статье, могла бы быть синхронной с этой фазой культуры Кукутень.

Если эти синхронизмы будут подтверждены будущими находками, можно будет предположить, что керамика, украшенная шнуром, появилась на территории культуры Чернавода прежде, чем стала известной на территории культуры Кукутень.

ОБЪЯСНЕНИЕ РИСУНКОВ

Рис. 1. — Сосуды из Кэсчиоареле, принадлежащие культуре Чернавода.

Рис. 2. — Фрагменты керамики из Кэсчиоареле, принадлежащей культуре Чернавода. 1—7, украшение, выполненное обернутым шнуром; 8, украшение, выполненное обернутым и крученым шнуром; 9, украшение обернутым шнуром и штрихами; 10, 11, украшение, выполненное крученым шнуром; 12, украшение с отпечатанными кружочками.

Рис. 3. — Фрагменты керамики из Кэсчиоареле, принадлежащей культуре Чернавода. 1—7, 9—11, украшение, выполненное обернутым шнуром; 12, украшение выполненное обернутым и крученым шнуром; 13, украшение, выполненное крученым шнуром; 15, украшение с отпечатанными кружочками.

CÉRAMIQUE APPARTENANT À LA CIVILISATION DE CERNAVODA DÉCOUVERTE À CASCIOARELE

RÉSUMÉ

L'auteur décrit la céramique appartenant à la civilisation de Cernavoda découverte dans les fouilles effectuées à Căscioarele (district d'Oltenița, région de Bucarest) en 1962 et 1963. Ces matériaux archéologiques ont été trouvés dans la partie supérieure de la couche de civilisation de la phase Gumelnița B 1 dudit établissement et qui proviennent certainement d'une couche plus mince de la civilisation de Cernavoda bouleversée par les habitats ultérieurs. La pâte dont on a modelé cette céramique contient comme dégraissant des coquillages broyés. Les principales formes des vases sont les écuelles, les bols et les vases pansus à col.

Le décor consiste généralement en impressions obtenues au moyen d'une corde enroulée et seulement sur quelques fragments il est exécuté avec la corde tordue ; toutefois sur un seul tesson on a trouvé les impressions exécutées à la fois avec les deux sortes de cordes. Les deux vases pansus à col, les seuls d'ailleurs à peu près intacts, ne comportent que deux petites proéminences perforées horizontalement.

Compte tenu du fait que selon les données stratigraphiques de l'établissement de Cernavoda la céramique décorée à la corde enroulée n'apparaît que dans la sous-phase I a de cette civilisation et que les impressions exécutées à la corde tordue n'appartiennent qu'à la sous-phase I b, l'auteur apprécie que la céramique de type Cernavoda, découverte à Căscioarele pourrait être datée dans un moment de transition de la sous-phase Ia à celle de Ib de la civilisation de Cernavoda. D'autre part à cause de la découverte à Brăilița de la céramique Cucuteni A₃ dans un niveau appartenant à la fin de la phase Gumelnița A.2 et au début de la phase Gumelnița B 1, ainsi qu'à sa découverte aussi à Gumelnița, dans le niveau B1, l'auteur suppose qu'il serait possible d'établir un synchronisme entre la première phase de la civilisation de Cernavoda (I) — postérieure à la phase Gumelnița B1 — et la phase Cucuteni A-B.

Vue que la céramique de type Cucuteni C — ornée par impressions à la corde enroulée et à la corde tordue — apparaît dans la phase Cucuteni A-B 2, il semble que la céramique de Căscioarele décrite dans cet ouvrage serait synchronique avec cette phase de la civilisation de Cucuteni.

Si ces synchronismes sont confirmés par les découvertes futures on devra supposer alors que la céramique décorée à la corde est apparue dans l'aire de la civilisation de Cernavoda avant d'être connue dans l'aire de la civilisation de Cucuteni.

LÉGENDE DES FIGURES

Fig. 1. — Vase appartenant à la civilisation de Cernavodă, à Căscioarele.

Fig. 2. — Fragments de céramique appartenant à la civilisation de Cernavodă, Căscioarele : 1-7, décor exécuté à la corde enroulée ; 8, décor exécuté à la corde enroulée et à la corde tordue ; 9, décor à la corde enroulée avec des stries ; 10, 11, décor exécuté à la corde tordue ; 12, décor à petits cercles imprimés.

Fig. 3. — Fragments de céramique appartenant à la civilisation de Cernavoda, de Căscioarele ; 1-7, 9-11, décor exécuté à la corde enroulée ; 12, décor exécuté à la corde enroulée et tordue ; 13, décor exécuté à la corde tordue ; 15, décor à petits cercles imprimés.

.

CAZANUL SCITIC DE LA CASTELU

În luna decembrie a anului 1960, tractoriștii de la G.A.S. Castelu (rn. Medgidia), au scos la iveală în timpul aratului un cazan scitic de bronz (fig. 1). Plugul, pătrunzînd pînă la circa 0,40 m adîncime, a agățat piciorul vasului care era îngropat cu gura în jos. Cazanul a fost predat muzeului de arheologie din Constanța (inv. 150) și s-a putut efectua un sondaj pe locul descoperirii.

Punctul în care a fost găsit cazanul se află în extremitatea vestică a terenului G.A.S. Castelu la o distanță de aproape 1 km NE de fabrica „Cimentul Păcii” din Medgidia. Suprafața solului este plană, nu se văd în arătură vestigii provenite de la vreo așezare antică, nu există ridicături care să indice prezența unor tumuli. În sondajul practicat pe locul descoperirii cazanului, nu a apărut nici un fel de material arheologic. După stratul de pămînt negru, gros de 0,50—0,60 m, începe pămîntul galben neumblat.

Cazanul scitic de la Castelu are următoarele dimensiuni : înălțimea totală, 0,645 m ; adîncimea vasului, 0,44 m ; diametrul mare 0,615 m ; diametrul mic, 0,455 m ; înălțimea piciorului, 0,115 m ; grosimea buzei, 0,023 m ; înălțimea toartelor, 0,095 m ; greutatea, 50 kg.

Deschiderea este ovală și are buza îngroșată și foarte puțin evazată. Fundul, în formă de calotă. Corpul vasului este mai bombat la mijloc. Suprafața lui se împarte în două cîmpuri, delimitate de o linie reliefată, destul de neregulată, paralelă cu buza. Această linie fiind plasată mai jos decît partea cea mai bombată a cazanului, este egală în circumferință cu buza vasului. Cîmpul de sub linia de demarcație este simplu, neornamentat. Cel dintre linia de demarcație și buză este ornamentat cu o linie frîntă care înconjoară vasul, formînd astfel pe suprafața lui 16 triunghiuri isoscele, alăturate, dispuse alternativ, unul cu vîrfurile în sus, următorul cu vîrfurile în jos. Din cauza neregularității cu care au fost realizate liniile de demarcație dintre triunghiuri, acestea nu sînt egale. Piciorul cazanului, în prezent crăpat și deformat datorită modului în care a fost descoperit, a avut formă tronconică, cu baza mare în jos. El este gol în interior. În partea de jos se observă o linie reliefată la 1,8 cm de bază. Toartele verti-

cale sînt plasate pe buza vasului, una în fața celeilalte, paralel cu diametrul mare al deschiderii. Ele reprezintă doi țapi în picioare, stilizați, așezați simetric (fig. 2, 3). Picioarele din față ca și cele dinapoi, nu sînt detașate unul de celălalt, ci numai indicate prin rotunjirea lor spre o



Fig. 1. — Cazanul scitic de la Castelu (rn. Medgidia).

linie despărțitoare ușor adîncită, atît în fața, cît și în spate. La picioare nu sînt rediate alte detalii în afară de niște umflături, destul de pronunțate, care indică genunchii. De asemenea, îngroșarea picioarelor în partea inferioară, aproape de buza cazanului, sugerează copitele. Corpurile celor doi țapi sînt foarte subțiri în raport cu grosimea picioarelor și sînt mult arcuite în sus, pentru a permite apucarea cu mîna. Cozile, destul de proeminente, sînt rediate ca două conuri cu vîrfurile rotunjite. Ele ajutau, ca și



Fig. 2. — Toarta mai bine conservată a cazanului.



Fig. 3. — Toarta deteriorată.

capetele, la o mai bună prindere cu mâna a toartelor. Capetele toartelor se deosebesc între ele, datorită uzurii inegale și deteriorărilor vechi și, poate, datorită unor defecte de turnare. Unul dintre ele este păstrat în întregime (fig. 2). Se observă coarnele alungite, date pe spate, barba ascuțită și ochii bulbucați. Pe coarne se află linii oblice, paralele, incizate, care dau o nuanță de realism înfățișării animalului. De altfel, capul este singurul element anatomic redat în mod realist, trupul, picioarele și coada fiind mult stilizate. Capul celuilalt țap (fig. 3) este deteriorat. Dintre detalii nu se păstrează decât ochii bulbucați și partea de început a unuia din coarne. Lipsesc barba în întregime, precum și al doilea corn.

La prima vedere, cazanul pare destul de bine conservat, dar la o analiză mai atentă se observă numeroase deteriorări. În afară de stricăciunile mai sus menționate, pe care le prezintă una dintre toarte, constatăm că în întregime, vasul este foarte uzat. Fundul cazanului a fost de mai multe ori reparat, fiind în prezent îngroșat din cauza lipiturilor repetate. Lipsesc două bucăți destul de mari din partea inferioară, iar în partea unde nu mai sînt lipituri, peretele vasului este fisurat, fiind mai subțire decât fundul îngroșat prin reparații. În exterior, vasul are puternice urme de arsură. Din cauza arsurilor, pe fundul vasului nu există patina de culoare verde închis, care acoperă celelalte părți ale cazanului. Arsurile, reparațiile, numeroasele ciocnituri de pe pereți, ca și faptul că toartele sînt tocite mult, demonstrează îndelungata utilizare a acestui cazan.

Monumentul descris mai sus este asemănător cu numeroasele cazane scitice descoperite în regiunile nord-pontice, ca cele de la Certomlîk¹ și Mihailovo-Apostolovo², și cu unul descoperit într-o regiune mai apropiată, la Scorțaru, lângă Brăila³. Spre deosebire de cazanul de la Scorțaru, care are trei picioare și două toarte orizontale, cazanul de la Castelu nu a suferit nici o modificare față de tipul obișnuit din stepele scitice, adică are un singur picior și toarte verticale. Ne aflăm așadar, în fața unui monument de cult tipic scitic. Trebuie să subliniem că pentru prima dată acum, se descoperă un astfel de cazan la sud de Dunăre. Avînd în vedere analogiile cele mai apropiate, cazanul scitic de la Castelu datează din secolul al V-lea î.e.n.

Descoperirea cazanului scitic de la Castelu atrage din nou atenția asupra problemei scitice în Dobrogea în perioada cuprinsă între retragerea lui Darius și înainte de atacul sciților conduși de Ateas⁴.

A. ARICESCU

¹ E. H. Minns, *Scythians and Greeks*, Cambridge, 1913, p. 162. fig. 50.

² *Ibidem*, p. 79.

³ V. Pârvan, *Getica*, p. 9—11.

⁴ Urmează ca în viitor să ne ocupăm de această problemă, bazîndu-ne pe descoperirea cazanului și luînd în discuție și alte descoperiri cu caracter scitic din Dobrogea.

СКИФСКИЙ КОТЕЛ ИЗ КАСТЕЛУ

РЕЗЮМЕ

Автор описывает культовый скифский котел (хранящийся в Археологическом музее Констанцы, инв. № 150), случайно найденный в 1960 г. в Кастелу (р-н Меджидия, обл. Доброджа) во время сельскохозяйственных работ. Размеры котла следующие: общая высота — 0,645 м; глубина — 0,44 м; наибольший диаметр — 0,615 м; высота ножки — 0,115 м; высота ручек — 0,095 м; вес — 50 кг.

Котел (рис. 1) имеет отверстие овальной формы, слегка выпуклые стенки и куполообразное дно. На внешней поверхности котла, в верхней части, расположен участок, ограниченный снизу выпуклой линией и украшенный ломаной линией, идущей вокруг всего котла и образующей треугольники. Ножка котла имела форму усеченного конуса, но в момент открытия была повреждена и треснула. Две ручки, которыми снабжен котел, представляют собой двух очень сильно стилизованных козлов. Одна из них сохранилась лучше (рис. 2), тогда как другая сильно повреждена (рис. 3) либо в результате использования сосуда, либо с самого начала она получилась неполной в результате каких-то изъянов при отливке. На котле из Кастелу отмечаются и другие повреждения, как например отбитое в разных местах днище сосуда; все это свидетельствует о длительном использовании данного культового предмета.

Подобный котел впервые найден на юге от Дуная; для него имеются многочисленные аналогии в степях Северного Причерноморья. Этот характерный для скифов памятник, датируемый V в. до н. э., может содействовать возобновлению дискуссии, связанной со скифским вопросом в Добродже в упомянутый период.

ОБЪЯСНЕНИЕ РИСУНКОВ

Рис. 1. — Скифский котел из Кастелу (р-н Меджидия).

Рис. 2. — Лучше сохранившаяся ручка котла.

Рис. 3. — Поврежденная ручка.

LE CHAUDRON SCYTHIQUE DE CASTELU

RÉSUMÉ

L'auteur présente un chaudron scythique de culte (actuellement au Musée archéologique de Constantza, n° d'inv. 150) découvert en 1960 à Castelu (district de Medgidia, région de Dobroudja) à l'occasion des travaux agricoles. Les dimensions du chaudron sont les suivantes : hauteur

totale 0,645 m ; profondeur du vase 0,44 m ; grand diamètre 0,615 m ; hauteur du pied 0,115 m ; hauteur des anses 0,095 ; poids 50 kg.

Le chaudron (fig. 1) se présente avec une ouverture ovale, les parois légèrement bombés et le fond en forme de calotte. A la surface du vase, dans sa partie supérieure, se trouve un espace délimité, en haut par le rebord et en bas par une ligne en relief. Cette surface est ornée d'une ligne brisée qui fait le tour du chaudron en formant des triangles. Le pied du chaudron était certainement de forme tronconique, mais il a été déformé et brisé au cours de son extraction. Les deux anses du chaudron représentent deux boucs fortement stylisés. Une des anses (fig. 2) est mieux conservée que l'autre (fig. 3) qui a subi certaines détériorations dues à son usage ou bien, peut-être, était-elle incomplète même dès le début par défaut de coulée. Le chaudron de Castelu présente aussi d'autres avaries au fond du vase, qui sont sans conteste des traces de réparations réitérées qui attestent son utilisation prolongé en tant qu'objet de culte.

C'est pour la première fois qu'un pareil chaudron présentant de nombreuses analogies dans les steppes nord-pontiques se rencontre au sud du Danube. Cette découverte, spécifique aux Scythes, datée du V^e siècle avant notre ère, pourrait remettre en discussion le problème des Scythes dans la Dobrudja, à cette époque.

LÉGENDE DES FIGURES

Fig. 1. — Chaudron scythique de Castelu (district de Medgidia).

Fig. 2. — Anse mieux conservée.

Fig. 3. — Anse détériorée.

O FIBULĂ DE TIP CELTIC ȘI O MONEDĂ MACEDONEANĂ CU ANTIGON GONATAS, DESCOPERITE LA CETĂȚENI-MUSCEL

În cursul campaniei arheologice de la Cetățeni, din anul 1962¹ între alte materiale aflate în partea superioară a unui nivel datat din secolul al II-lea î.e.n.² (în secțiunea nr. 15), a fost interceptată o fibulă, de 9 cm lungime, în greutate de 10,6 gr, formată dintr-o sîrmă de bronz, cu secțiune rotundă (fig. 1) prezentînd caracterele de mai jos.

Arcul este răsucit la mijloc în forma cifrei 8. Piciorul prezintă un apendice simplu, realizat din vîrfurile sîrmei întors spre arc și modelat în formă asemănătoare unui cap de lebădă. Resortul, bilateral, prezintă cîte două spire de fiecare parte. Genetic, piesa reflectă o tradiție celtică, avînd înrudiri apropiate cu acele „Drahtfibeln mit achterförmiger Schleife”³ ce urmează tipului Dux (Duchov) din Boemia, din secolul al III-lea î.e.n., frecvent în orizonturile cîmpurilor funerare cu morminte plane, prezente de aici și pînă în părțile transdanubiene⁴.

Ca atare, fibula se poate încadra în a II-a perioadă getodacică, în a II-a jumătate a intervalului 300 — 100 î.e.n.⁵, cînd în cultura Latène, la geto-daci, deși precumpănea influența elenistică, era totuși prezentă și cea celtică, ambele asimilate creator de către daci⁶, aflați în perioada de expansiune a culturii lor materiale.

¹ Efectuată de Institutul de arheologie în colaborare cu Muzeul raional Cîmpulung-Muscel, sub conducerea lui D. V. Rosetti.

² Datare orientată după frecvența fragmentelor de amfore ștampilate rhodiene, a căror vehiculare a fost intensă către pragul secolelor III—II î.e.n., înaintea amforelor cniene și a celor din Cos (acestea importate sau imitații locale, aflate aici întotdeauna în nivelele superioare). Cf. și V. Canarache, *Importul amforelor ștampilate la Istria*, p. 218, 278, 285.

³ Jan Filip, *Keltové ve střední Evropě*, Praha, 1956, p. 99, pl. XXX/2, 3, 7 și p. 523—524, respectiv cu optul dispus vertical pe arc, fie cu mai multe, orizontal-perpendiculare pe acesta, cu variante.

⁴ *Ibidem*, p. 540.

⁵ *Istoria României*, I, 1960, p. 219.

⁶ H. Daicoviciu, *Dacia preromană*, în *Studii*, XV, 1962, 6, p. 1393.

Influența celtică, începută la noi în Transilvania încă din secolul al IV-lea î.e.n.⁷ — și considerată în proporții juste — a putut în mod normal să imprime urme și vieții de la Cetățeni, așezare ce va fi recepționat influențe din ambele direcții de pătrundere ale triburilor în speță, respectiv

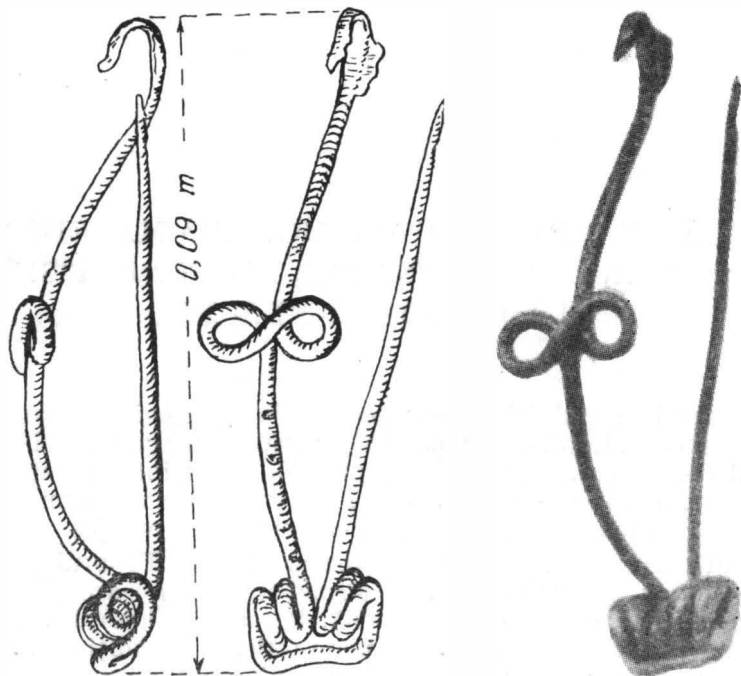


Fig. 1. — Fibulă de tip celtic, de la Cetățeni-Muscel.

atît de la grupa din Transilvania, pătrunsă prin Someș-Mureș, cît și de la grupa venită din Oltenia, prin valea Dunării⁸, cele mai apropiate descoperiri celtice față de zona de la Cetățeni fiind, pe versantul nordic carpatic, prin mijlocirea pasului Bran, localitățile Rîșnov și Brașov⁹, iar către versantul carpatic sudic, către vest, Govora¹⁰, în dreapta Oltului.

Fibula de tip celtic de la Cetățeni pe care o semnalăm este prima de acest fel descoperită în Subcarpații Getici în depresiunea Cîmpulung-Muscel și totodată cea mai veche¹¹ interceptată în acest emporium dacic de pe valea superioară a râului Dîmbovița, constituind o dovadă a influenței celtice asupra culturii materiale dacice în așezarea menționată.

⁷ I. Nestor, în *Dacia*, IX—X, p. 547; *Istoria României*, I, 1960, p. 234.

⁸ Idem, *Istoria României*; Dorin Popescu, Două descoperiri celtice din Oltenia, în *SCIV*, XIV, 1963, 2, p. 410.

⁹ Dorin Popescu, *Obiecte de podoabă geto-dacice*, în *Dacia*, XI—XII, 1941—1944, p. 180, harta.

¹⁰ Dorin Popescu, în *Revista Muzeelor*, I, 2, 1964, p. 192, fibulă Dux.

¹¹ Utilajul special descoperit aici, împreună cu alte piese din producția de orfevrerie, materiale inedite, vor constitui obiectul unui studiu viitor.

În aceeași secțiune și în complexul arheologic al aceluiași nivel, dar în partea lui inferioară, a fost descoperită și o monedă macedoneană, din bronz, emisie a lui Antigon Gonatas (277—239 î.e.n.) fiul lui Demetrios Polioretul¹².

Are formă ovală, ușor scyphată, aversul fiind puțin concav iar reversul convex, diametrul mediu de 14 mm și o greutate de 4,2 gr, cu un însemnat grad de uzură de circulație. Aversul reprezintă scutul rotund, conturat în dublu cerc, centrul șters, iar reversul poartă coiful macedonean cu două egrete (fig. 2).

Sub acesta se observă literele B, A inițialele emitentului, la genitiv lectura completă avînd semnificația B(ΑΣΙΑΕΩΣ) A(ΝΤΙΓΟΝΟΥ). Prezența monedei, în poziție stratigrafică, în nivelul cu fibula de mai sus (de care se apropie în timp), este credem normală, dat fiind caracterul de emporium, depozit de mărfuri pentru schimburile intertribale, dar și cu exteriorul, bine stabilit al acestei așezări geto-dacice¹³. Piesa se integrează în descoperirile de monede străine, din afară, originale¹⁴, în epoca emisiunilor locale, din secolul III și II î.e.n., în special în așezări cu profil specific de schimburi cu exteriorul, ca emporium-ul de la Cetățeni, unde de altfel monedele aflate sînt puține, trocul avînd ponderea și fiind depășit numai ca treaptă de gradul înaintat al schimburilor, chiar exterioare, cu instrumentul ridicat specific: moneda¹⁵.

Aceasta, în economia de schimb geto-dacică, a reprezentat numai o mică parte din echivalentul lăsat de negustorii străini, ce ofereau îndeosebi mărfuri¹⁶ pentru produsele dacice locale. În stadiul cunoștințelor actuale, considerăm că moneda originală emisă de Antigon Gonatas, descoperită la Cetățeni, este cea mai veche, după cele ale lui Filip al II-lea și Alexandru, folosită ca un instrument de schimb în regiunea geto-dacică a văii superioare a râului Dîmbovița, în direcția pasului Bran — Transilvania și semnalează, ipotetic, pătrunderea și în emporium-ul în cauză, a negustorilor macedoneni despre care cunoaștem prea puțin.

FLAMINIU MÎRȚU

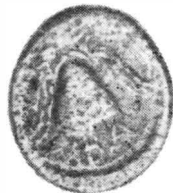


Fig. 2. — Monedă macedoneană (Antigon Gonatas-revers) de la Cetățeni - Muscel (mărită 1,5 ori).

¹² Nu împărtășim opinia lui D. V. Rosetti (*SCIV*, XV, 1964, 4, p. 569) care atribuie moneda, ipotetic, lui Filip al V-lea (220—179 î.e.n.) determinarea propusă fiind în contradicție evidentă cu elementele tipologice concrete ale acesteia, între care inițialele emitentului arătat mai sus. J. Barthelemy, *Numismatique ancienne*, Paris, 1851, p. 159 și H. Gaebler, pl. XXXIV, nr. 12, determinare verificată și confirmată și de O. Iliescu (CN-BA R.S. România) și Corneliu Secășanu, cărora le aducem mulțumiri și pe această cale.

¹³ D. V. Rosetti, *Un depozit de unelte, câteva stampile anepigrafice și o monedă din a doua epocă a fierului*, în *SCIV*, XI, 1960, 2, p. 395; Flaminu Mîrțu, *Contribuții la cunoașterea vieții dacilor de pe valea superioară a Dîmboviței*, în *Studii și articole de istorie*, V, 1963, p. 13—27.

¹⁴ Săpăturile de la Cetățeni au dat la iveală și monede emise de cetățile Pontului stîng: Odessos, bronz propriu, foarte rulat, din perioada autonomă, cf. D. V. Rosetti, în *Dacia*, N. S., VII, 1963, p. 590.

¹⁵ Flaminu Mîrțu, *op. cit.*, p. 17.

¹⁶ B. Mitrea, *Legături comerciale ale geto-dacilor din Muntenia*, în *SCN*, II, 1958, p. 177.

ФИБУЛА КЕЛЬТСКОГО ТИПА И МАКЕДОНСКАЯ МОНЕТА С ИЗОБРАЖЕНИЕМ АНТИГОНА ГОНАТАСА, НАЙДЕННЫЕ В ЧЕТЭЦЕНИ-МУСЧЕЛ

РЕЗЮМЕ

Автор описывает фибулу и монету, найденные на гето-дакийском поселении в Четэцени. Фибула принадлежит кельтской традиции и может быть включена во II гето-дакийский период, когда несмотря на преобладающее греческое влияние отмечалось присутствие и кельтских элементов. В нижней части того же горизонта была найдена бронзовая македонская монета, чеканенная во время Антигона Гонатаса (277—239 гг. до н. э.). Можно предположить, что эта монета является свидетельством проникновения македонских торговцев и в Четэчень.

ОБЪЯСНЕНИЕ РИСУНКОВ

Рис. 1. — Фибула кельтского типа из Четэцени-Мусчел.

Рис. 2. — Македонская монета (на реверсе изображение Антигона Гонатаса) из Четэцени-Мусчел (увеличена в 1,5 раза).

FIBULE DE TYPE CELTIQUE ET UNE MONNAIE MACÉDONIENNE D'ANTIGONE GONATAS, DÉCOUVERTES À CETĂȚENI-MUSCEL

RÉSUMÉ

L'auteur présente une fibule et une monnaie découvertes dans la station géto-dace de Cetățeni. La fibule de tradition celtique peut être circonscrite dans la II^e période géto-dace quand malgré la prépondérance de l'influence hellénistique, l'influence celtique n'en était pas moins réelle. Dans la même couche, dans sa partie inférieure, on a découvert une monnaie macédonienne en bronze, frappée sous Antigone Gonatas (277—239). La présence de cette monnaie pourrait indiquer, seulement à titre d'hypothèse, la pénétration des commerçants macédoniens dans l'*emporium* de Cetățeni.

LÉGENDE DES FIGURES

Fig. 1. — Fibule de type celtique de Cetățeni-Muscel.

Fig. 2. — Monnaie macédonienne (Antigone Gonatas-revers) de Cetățeni-Muscel (1,5 fois grandeur naturelle).

NOI URME SCITICE LÎNGĂ BOTOȘANI

La circa 8 km sud-est de orașul Botoșani, în dreptul satului Zăicești, pe panta dinspre sud a dealului „Porcari” și anume la distanță de 100 m de culmea dealului unde se află în prezent castelul de apă al G.A.S. Zăicești, pe cînd se săpa șanțul pentru instalarea conductei de apă, au fost găsite la



Fig. 1. — Armele scitice de la Zăicești-Botoșani.




Fig. 2. — Armele scitice de la Zăicești-Botoșani.

adîncimea de 0,70 m trei obiecte de fier, puternic atacate de rugină. Aceste obiecte, găsite pe o arie destul de restrînsă (circa 1,50 m²), sînt : două pumnale și un vîrf de lance (fig. 1). Probabil că, în trecutul îndepărtat,

pe aceste locuri au fost păduri întinse, întrucît solul este brun-gălbui și se află imediat sub solul vegetal subțire de circa 0,30 m.

Prezența celor trei arme, aproape la același nivel și în același loc, ne face să presupunem că ele au aparținut unui luptător înmormîntat prin apropiere.

DESCRIEREA OBIECTELOR

1. Cea mai mare dintre piesele găsite la Zăicești este un pumnal cu două tăișuri, avînd lungimea totală 51 cm, lungimea mînerului 10 cm iar cea a lamei 41 cm, inclusiv garda mînerului. Forma mînerului este trapezoidală, avînd baza mare sus, de 3 cm, iar baza mică, jos la garda mînerului, cu o lățime de 2 cm.

Capătul mînerului este de formă dreptunghiulară (bară transversală) ușor rotunjită la capete, formată din două plăci așezate de o parte și de alta a barei mînerului și prinse la capete. Grosimea mînerului este de 0,5 cm.

Garda mînerului formată din două plăci, care se suprapun peste corpul pumnalului și sînt prinse la capete prin batere, este cordiformă, cu vîrfurile lobului într-o parte iar partea superioară ușor înălțată. Dimensiunile plăcilor care formează garda sînt: lățime 0,55 cm și înălțime 3,5 cm.

Lama pumnalului are tăișurile paralele și vîrfurile ascuțite. Lungimea amei de la gardă este de 37 cm, lățimea în partea superioară de 4 cm. Această parte a pumnalului (lama) este mai puternic atacată de rugină, ceea ce a făcut ca la 8 cm pornind de la gardă, o parte din ambele tăișuri să se fi desprins pe o porțiune de circa 7 cm.

Din cauza oxidării puternice nu se poate distinge, nici pe mîner și nici pe garda pumnalului, dacă a avut vreun decor.

2. O altă piesă găsită în același loc și păstrată fragmentar este tot un pumnal dar cu lama mai scurtă. Acest pumnal are lungimea de 28,2 cm în total, din care mînerul 9 cm, iar lama pumnalului împreună cu garda 19,2 cm.

Mînerul pumnalului are forma dreptunghiulară cu lățimea de 2,6 cm și grosimea de 0,2 cm. La capătul de sus mînerul se termina probabil tot cu o bară transversală formată din două plăci ca și la primul pumnal, care însă s-a pierdut. Dovada o constituie corpul mînerului mult subțiat la capăt. Datorită acestei tehnici de lucru a pumnalelor de tip scitic adesea și garda pumnalului se desprinde. Garda mînerului nu mai este cordiformă ca la primul pumnal, ci are forma unui triunghi obtuz cu latura mare scobită. Placa de deasupra este la un capăt prinsă de cealaltă prin batere. Corpul propriu-zis al pumnalului are lungimea de 19,2 cm cu lățimea în partea superioară de 4,5 cm iar la vîrf de 0,7 cm. Lama are două tăișuri și este îngroșată la mijloc. Și această piesă este puternic oxidată ceea ce face să nu se poată distinge eventualele decoruri.

3. Cea de-a treia piesă este vîrfurile unei lănci de fier, lungă de 34 cm, al cărei vîrf este rupt într-o parte. Vîrfurile de lance are forma unei frunze cu

nervura mediană destul de pronunțată și se termină prin tubul în care se introducea tija lăncii. Corpul propriu-zis al vârfului de lance este de 24 cm, iar tubul sau teaca de înmănușare mai păstrează doar 10 cm, fiind puternic oxidată. În teaca de înmănușare a fost găsit un fragment dintr-un inel de fier cu lățimea de 0,7 cm distrus prin oxidare și care se punea probabil la capătul tijei de lemn pentru o fixare mai trainică.

Concluzii : Pumnalele de fier găsite la Zăicești (Botoșani) după felul confecționării lor și amănuntele subliniate în descriere, sînt de proveniență scitică sau de tip scitic (akinakes). Ele au analogii cu pumnalele găsite în săpăturile de la Bîrsești (rn. Focșani), la Bîcu (rn. Vaslui), la Comarna (rn. Iași) sau la Măcișeni (rn. Bujor). Pumnalul descris la punctul 1 este asemănător cu cel aflat în movila XIII de la Bîrsești ¹, de care îl deosebește doar faptul că este de dimensiuni mai mari (51 cm față de 39 cm a celui de la Bîrsești). Capătul mînerului este format tot dintr-o bară transversală plată, iar garda mînerului compusă din două plăci este cordiformă și apropiată de cea a săbiei-lemnă de la Medgidia ². O altă caracteristică asemănătoare săbiei de la Medgidia este că tăișurile merg aproape paralel iar către vîrf se apropie unul de celălalt ³.

Pumnalul fragmentar este asemănător cu cele găsite la Bîrsești și la Măcișeni, de care se apropie ca mărime, atît de akinakesul cu antene descoperit în movila XXV, mormîntul 1 de la Bîrsești ⁴ cît și de akinakesul găsit la Măcișeni ⁵, dar cel găsit la Zăicești a avut la capătul mînerului probabil o bară formată din două plăci care s-au pierdut.

Cele două pumnale sînt scitice și constituie pe lîngă cazanul de bronz găsit la Iacobeni (com. Dîngeni, rn. Săveni) o nouă urmă a sciților pe aceste locuri, datînd din secolele VI-V î.e.n.

Relativ la vîrf de lance, acest tip în formă de frunză cu nervură mediană se apropie de cele din silvo-stepă, în timp ce cele fațetate se apropie de cele grecești și nu se găsesc în regiunile scitice sau în regiunile de silvo-stepă, influențate de cultura scitică ⁶. Vîrf de lance de fier de la Zăicești prezintă analogii cu cele găsite în mormîntul scitic de la Aiud ⁷, în săpăturile de la Balta Verde și Gogoșu (rn. Vinjul Mare) ⁸, acestea din urmă atribuite tracilor dar datate în aceeași perioadă.

Deci, atît pumnalele cît și vîrf de lance sînt contemporane și pot fi datate în secolele VI-V î.e.n. În ceea ce privește însă stabilirea populației care le-a folosit, fie sciți, într-una din incursiunile lor pe aceste locuri, sau

¹ Sebastian Morintz, *Săpăturile de la Bîrsești*, în *Materiale*, VI, p. 233, 234, fig. 3.

² D. Berciu, *O descoperire traco-scitică din Dobrogea și problema scitică la Dunărea de jos*, în *SCIV*, X, 1959, 1, p. 11.

³ *Ibidem*, p. 23.

⁴ Sebastian Morintz, *Săpăturile de la Bîrsești*, în *Materiale*, VII, p. 201, fig. 2.

⁵ V. Palade, *Un pumnal scitic descoperit la Măcișeni*, în *Arheologia Moldovei*, II-III, p. 487 și 488.

⁶ Dorin Popescu, *Sciții în Transilvania în opera lui V. Pârvan*, în *SCIV*, IX, 1958, 1, p. 24.

⁷ V. Pârvan, *Getica. O protoistorie a Daciei*, 1926, p. 354, fig. 246/8.

⁸ D. Berciu și E. Comșa, *Săpăturile de la Balta Verde și Gogoșu (1949 și 1950)*, în *Materiale*, II, p. 363, 394, 395, fig. 93/3, 100/3 și 124/1.

populația traco-getică, a cărei prezență este confirmată pentru secolele V-III î.e.n. în așezările fortificate de la Stîncești lângă Botoșani, la o depărtare de circa 10 km de locul unde au fost descoperite armele descrise mai sus, deocamdată nu putem preciza nimic.

SIMION RAȚĂ

НОВЫЕ СКИФСКИЕ СЛЕДЫ ОКОЛО ГОРОДА БОТОШАНЬ

РЕЗЮМЕ

На расстоянии примерно 8 км на юго-восток от города Ботошань вблизи от села Зэйчешть были найдены три экземпляра железного оружия: два обоюдоострых кинжала и наконечник копья. Один из кинжалов, длиной в 51 см, имеет сердцевидную рукоятку, а верхнее окончание кинжала снабжено поперечным брусом, сделанным из двух пластинок. Второй кинжал поменьше, его длина равняется 28,2 см, а рукоятка сделана из двух пластинок, скрепленных на одном конце, и имеет форму тупого треугольника, длинная сторона которого имеет выемку. Наконечник копья имеет форму листа с довольно ярко выраженной срединной нервюрой; длина его равна 34 см.

Как кинжалы, так и наконечник копья принадлежат к скифскому типу и благодаря аналогиям, найденным в Бырсешти, Мэчишены, Балта Верде и Гогошу, могут быть датированы VI—V вв. до н.э.

Скифское оружие, найденное в Зэйчешти, представляет собой новые следы пребывания скифов в зоне близости от г. Ботошань.

ОБЪЯСНЕНИЕ РИСУНКОВ

Рис. 1. — Скифское оружие из Зэйчешти-Ботошань.

Рис. 2. — Скифское оружие из Зэйчешти-Ботошань (рисунок).

NOUVEAUX VESTIGES SCYTHIQUES PRÈS DE BOTOȘANI

RÉSUMÉ

A quelque 8 km au sud-est de Botoșani près du village de Zăicești on a découvert trois armes en fer : 2 poignards à double tranchant et une pointe de lance. L'un des poignards de 51 cm de longueur, présente une garde cordiforme et au bout de la poignée, une barre transversale formée de deux plaques. Le second poignard est plus petit, 28 cm de longueur, avec la garde de la poignée composée de deux plaques réunies à l'un des bouts et formant un triangle obtus, écranché sur son plus grand côté. La pointe de lance d'une longueur totale de 34 cm est en forme de feuille, à nervure médiane assez prononcée.

Les deux poignards et la pointe de lance sont de toute évidence scythiques et par analogie avec pièces découvertes à Birsești, Măcișeni, Balta Verde et Gogoșu on peut leur assigner comme date les VI^e — V^e siècles avant notre ère.

Ces armes scythiques de Zăicești, constituent des nouvelles traces de la présence des Scythes près de Botoșani.

LÉGENDE DES FIGURES

Fig. 1. — Armes scythiques de Zăicești-Botoșani.

Fig. 2. — Armes scythiques de Zăicești-Botoșani (dessin).

MORMINTE DIN EPOCA FEUDALĂ TIMPURIE DESCOPERITE LA ȘEITIN

În urma sesizării locuitorilor despre descoperirea unor cranii și a numeroase oase umane în sud-estul satului Șeitin (rn. Arad), în imediata apropiere a ultimelor case de pe Aleea Mureș, unde s-a constatat existența unei gropi cu un diametru de circa 80—100 m din care se extrage nisip și argilă, am organizat o săpătură de salvare. Anterior fusese aici o ridicătură naturală de teren din care a mai rămas doar marginea estică ; în acest spațiu s-au trasat două șanțuri descoperindu-se mai multe morminte (fig. 1) a căror descriere o dăm mai jos :

M. 1. La distanța de 1,35 m de latura sudică a șanțului I și la 0,30 m adâncime, s-a putut distinge conturul unei gropi avînd lungimea de 2 m și lățimea de 0,90 m care tăia perpendicular șanțul trasat. În această groapă, la adâncimea de 0,70 m a fost dezvelit un schelet omenesc. Scheletul, intact, era orientat vest-est (craniul fiind așezat spre vest), în poziție întinsă cu fața în sus, craniul fiind deplasat deasupra umărului stîng, și miinile încrucișate în dreptul abdomenului (mîna dreaptă era peste cea stîngă). Din coloana vertebrală se păstrau regiunile cervicală și dorsală ; restul, împreună cu oasele bazinului, erau distruse. Oasele lungi ale membrilor inferioare păreau astfel dezlipite de restul scheletului. Craniul era parțial distrus, însă a putut fi reconstituit.

Ca inventar scheletul avea pe mîna dreaptă următoarele obiecte : a) pe una din falangele inelarului avea un inel din tablă de bronz ornamentat pe suprafața exterioară cu două linii paralele, iar spațiul dintre ele cuprindea mici romburi cu un punct la mijloc (fig. 2/8) ; b) printre oasele carpiene era o brățară plată, neornamentată, avînd capetele desfăcute și ușor aplatizate, confecționată din același material ca și inelul (fig. 2/10) ; c) pe oasele brațului și antebrațului erau „lipite” șapte aplici de bronz, în formă de frunză trilobată, ornate cu un motiv vegetal, obținut prin turnare. Șase aplici sînt identice ca formă, dimensiune și ornament (fig. 2/1—3 și 5—7), iar una e ușor alungită spre vîrf (fig. 2/4). În afară de acestea s-a mai găsit : d) la 15 cm distanță de locul oaselor

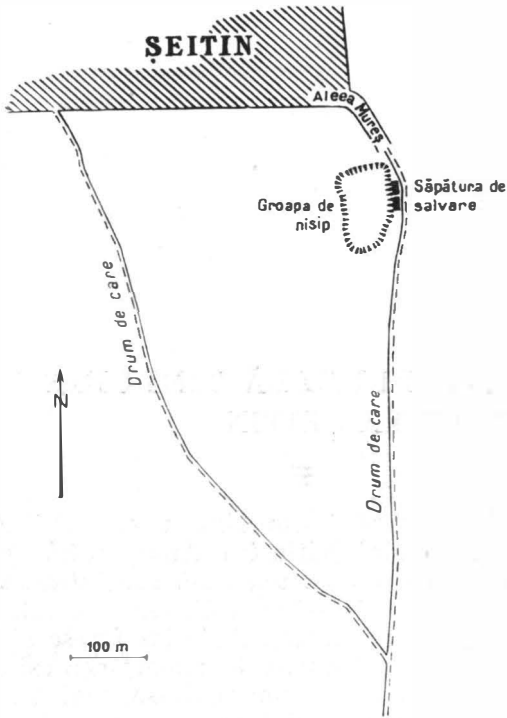


Fig. 1. — Şeitin. Schița săpăturilor de salvare.

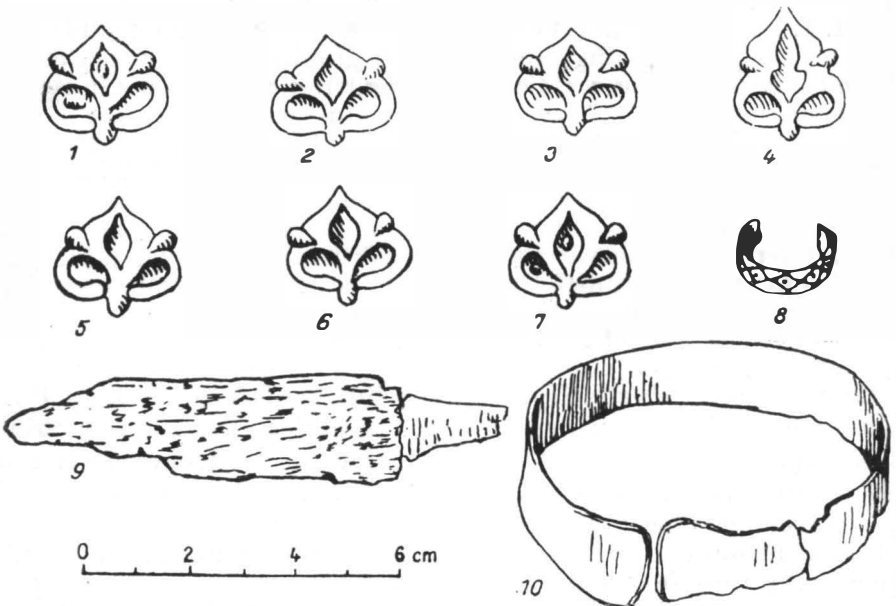


Fig. 2. — Şeitin. Inventarul M/1. 1-7, aplcii de bronz turnate; 8, inel de bronz; 9, pumnal de fier; 10, brăţară de bronz.

șoldului drept se afla un mic pumnal din fier (fig. 2/9). Datorită coroziunii excesive pumnalul a fost distrus aproape complet.

M. 2. În partea de nord a șanțului s-au găsit oasele răvășite ale unui alt schelet. Craniul, cu toate că era sfărîmat, se găsea la vest de restul oaselor, fapt care ar indica aceeași orientare ca a scheletului de mai sus.

În această parte a șanțului a mai fost un mormînt, distrus anterior în împrejurări necunoscute.

M. 3. A fost descoperit la distanța de 0,70 m față de marginea dinspre sud a șanțului II (identic ca dimensiuni și orientare cu șanțul I). La 0,50 m adîncime s-au mai găsit resturile unui schelet de copil și anume: cutia craniană sfărîmată, coloana vertebrală și oasele lungi ale membrilor inferioare. Mormîntul de copil era orientat tot vest-est și nu conținea nici un fel de inventar.

M. 4. La 1 m nord de mormîntul de copil, la adîncimea de 0,70 m a fost dezvelit un mormînt de adult. Scheletul era bine păstrat, așezat în aceeași poziție și orientare ca scheletul din M. 1. Ca inventar conținea următoarele obiecte: a) la 15 cm de membrele inferioare era un vas-borcan de lut, lucrat cu roata din pastă fină, bine arsă. Are pereții subțiri, tari, de o culoare brun-cenușie. Ornamentul constă din două benzi de linii incizate în val, aplicate imediat sub buză și pe linia de maximă curbură a pereților vasului. Spațiul dintre cele două benzi de linii în val este umplut cu linii paralele executate tot prin incizie. Asemenea linii incizate, paralele, îmbracă corpul vasului mai jos de umeri, partea de jos (aproximativ 2 cm) rămînînd neornamentată (înălțimea de 13 cm, diametrul fundului de 8 cm, diametrul umerilor de 15 cm, diametrul gurii de 12 cm și grosimea pereților de circa 0,5 cm) (fig. 3); b) printre oasele bazinului erau două fragmente din fundul unui vas, din pastă de calitate inferioară, lucrate cu roata, avînd culoarea cenușie aproape neagră, fără nici un ornament (grosimea pereților e de circa 2,5 cm).




Fig. 3. — Șeitin. Vas de lut, descoperit în M. 4.

Cu toate că natura obiectelor ce formează inventarul mormintelor descoperite la Șeitin este atît de diferită (metal în M. 1, ceramică în M.4) cîteva caracteristici comune par să pledeze pentru contemporaneitatea lor. Spațiul redus dintre cele două morminte intacte (12 m) cît și adîncimea, poziția și orientarea scheletelor confirmă parțial presupunerea de mai sus. Pentru încadrarea cronologică a acestor morminte ne putem servi pînă în momentul de față de ceramică și de obiecte metalice.

Ceramica. Vase avînd aceeași formă și ornamentație cu vasul de la Șeitin fac parte din inventarul obiectelor ceramice descoperite în complexele

de la Garvăn¹ și Dridu². Pe teritoriul învecinat al R.P. Ungare s-au descoperit asemenea vase în cimitirul prefeudal de la Halimba³.

Într-un studiu mai larg, Maria Comșa datează aceste forme de vase la sfârșitul secolului al IX-lea e.n. și începutul secolului al X-lea e.n.⁴. Complexul în care a fost descoperit vasul de la Dridu e datat de I. Nestor și Eug. Zaharia în secolul al X-lea e.n.⁵. Fragmentele ceramice găsindu-se în aceeași ambianță cu vasul intact presupunem că sînt din aceeași perioadă.

Obiectele de metal, în afară de inel, prin tehnica de lucru și prin ornamentare, corespund parțial tipurilor din inventarele mormintelor date în secolele X—XI e.n.

Brățări identice cu cea de la Șeitin nu cunoaștem să se fi descoperit pe teritoriul patriei noastre. În R.P. Ungară asemenea brățări s-au găsit la Nagy-Kürü⁶, Kenézlő⁷, Zalca⁸, în apropiere de Tokai pe Tisa și la Esztergom⁹ pe Dunăre, în complexe date în secolul al X-lea e.n.

Aplicilor de la Șeitin nu le-am găsit analogii. Cele de la Șiclău¹⁰ și Sînpetru German¹¹ sînt rotunde și dreptunghiulare și nicidecum trilobate. O vagă asemănare a formelor și nu a ornamentelor, o putem face cu aplicile de la Cluj¹², iar în R.P. Ungară cu aplicile de la Nagy-Kürü¹³ și Kenézlő¹⁴. În toate mormintele amintite mai sus aplicile se aflau răs-pîndite pe toată suprafața gropii, pe cînd la Șeitin se găseau pe humerus, radius și cubitus, pe care s-au observat urme de oxid de bronz.

Analogii cu inelul de la Șeitin nu cunoaștem. Nici ornamentul nu îl găsim aplicat pe alte piese din diversele descoperiri de acest gen. Pumnalul prin dimensiunile sale reduse era, probabil, un obiect de podoabă.

Prin poziția și orientarea scheletelor, mormintele de la Șeitin par să fie de același rit cu cele de la Șiclău și Sînpetru German, amintite mai sus, date în secolul al X-lea e.n. În ceea ce privește inventarul, ele se deosebesc atît de mormintele de la Șiclău și Sînpetru German, cît și de acelea de pe teritoriul R.P. Ungare. În mormintele date în secolul al X-lea e. n. sînt foarte frecvente schelete și părți din schelete de cal, arme și piese de harnașament. Inventarul mormintelor de la Șeitin nu cuprinde astfel de piese, care ar dovedi prezența unui grup etnic migrator. Interesantă

¹ SCIV, V, 1954, 2, 174—175, fig. 12.

² *Materiale*, VI, p. 597, fig. 2/8 și *Istoria României*, II, București, 1962, p. 28.

³ Dr. Gyulai Török, *Die Bewohner von Halimba im X. und XI. Jahrhundert*, Budapest, 1962, p. 65, 120, pl. XCVIII.

⁴ Maria Comșa, *Evoluția culturii balcano-dunărene în sec. IX—XI*, în SCIV, XIV, 1963, 1, p. 112—113, pl. 1/3.

⁵ *Materiale*, VI, p. 593.

⁶ *AF*, XIII, Budapesta, 1933, p. 89.

⁷ *AF*, XXXIV, Budapesta, 1914, p. 309, 326.

⁸ *Ibidem*, p. 177.

⁹ *AF*, XXII, Budapesta, 1902, p. 441.

¹⁰ *Materiale*, VIII, p. 706—712.

¹¹ Inedite, la Muzeul regional Arad.

¹² *Közlemenyek-Cluj*, II, 1942, p. 89, tabel I.

¹³ *AF*, XIII, Budapesta, 1933, p. 89.

¹⁴ *AF*, XXXIV, Budapesta, 1914, p. 308, 316.

e și lipsa totală a obiectelor de metal din M. 4. Abia cercetările viitoare, din care sperăm că vor rezulta materiale mai numeroase și mai concludente, vor da răspunsul la problema unei juste încadrări cronologice și etnice a acestor morminte. Aceste cercetări sînt cu atît mai necesare, cu cît regiunea de vest a patriei noastre, bogată în vestigii ale trecutului, n-a fost îndeajuns cercetată pînă în prezent.

LIVIU MĂRGHITAN

ПОГРЕБЕНИЯ РАННЕФЕОДАЛЬНОЙ ЭПОХИ, ОТКРЫТЫЕ В ШЕИТИНЕ

РЕЗЮМЕ

На юге-востоке от деревни Шейтин (р-н Арад) были вскрыты несколько погребений с труположением. В некоторых из них имелась утварь, состоявшая из отлитых бронзовых блях в форме трехлопастного листа, украшенных растительными мотивами, браслета, кольца, кинжала, керамики и т.д. На основании утвари погребения датируются X в. н. э.

С этнической точки зрения, погребения из Шейтина принадлежат оседлому населению, в отличие от погребений из Шиклау и Сэнпетрул Джерман, которые свидетельствуют о наличии этнической переселяющейся группы.

ОБЪЯСНЕНИЕ РИСУНКОВ

Рис. 1. — Шейтин. набросок спасательных раскопок.

Рис. 2. — Шейтин. Утварь погребения № 1. 1—7, отлитые бронзовые бляхи; 8, бронзовое кольцо; 9, железный кинжал; 10, бронзовый браслет.

Рис. 3. — Шейтин. Глиняный сосуд, найденный в погребении № 4.

TOMBES DE L'ÉPOQUE FÉODALE TARDIVE DÉCOUVERTES A ȘEITIN

RÉSUMÉ

Au sud-est du village de Șeitin (district Arad) on a découvert plusieurs tombes d'inhumation, dont quelques-unes ont comme mobilier funéraire des appliques en bronze en forme de feuille trilobée, à motifs végétaux obtenus par coulée, un bracelet, un anneau, un poignard, de la céramique, etc. Sur la foi de ce mobilier funéraire ces tombes ont été datées du X^e siècle de notre ère.

Quant à leur appartenance ethnique, les tombes de Șeitin appartiennent à une population sédentaire, à l'encontre des tombes de Șiclău et Sînpetru German qui témoignent d'un groupe ethnique migrateur.

LÉGENDE DES FIGURES

Fig. 1. — Șeitin. Relevé des fouilles de sauvegarde.

Fig. 2. — Șeitin. Mobilier funéraire de la tombe n° 1 (M. 1). 1—7, appliques en bronze coulé ; 8, anneau en bronze ; 9, poignard en fer ; 10, bracelet en bronze.

Fig. 3. — Șeitin. Vase en terre cuite, découvert dans la tombe n° 4 (M. 4).

SĂPĂTURILE ARHEOLOGICE DIN REPUBLICA SOCIALISTĂ ROMÂNIA ÎN ANUL 1964

Continuăm, ca în fiecare an, publicarea foarte sumară a rezultatelor săpăturilor arheologice din anul precedent, în ordine cronologică, pe localități. În cazurile în care în același loc au fost descoperite resturi din epoci diferite, localitatea va fi menționată la problema pentru care au fost inițial întreprinse cercetările. Acolo unde nu se menționează instituția care a făcut cercetările, acestea au fost executate de Institutul de arheologie al Academiei R. S. România, precizându-se însă, atunci când este cazul, dacă lucrările au fost făcute în colaborare cu altă instituție. Pentru mai multă precizie, notele au fost întocmite de responsabilii săpăturilor sau de un membru al colectivului care a executat lucrarea.

Fiecare lucrare este trecută și pe harta alăturată, cu numărul de ordine din această țare de seamă.

I. STUDIAREA VIEȚII OMULUI PE TERITORIUL R.S. ROMÂNIA ÎNAINTE DE EPOCA DACICĂ

1. *Bugiulești* (rn. Oltețu, reg. Oltenia). S-au continuat săpăturile, descoperindu-se oase sparte intenționat pentru extragerea măduvei, servind, după părerea descoperitorilor, ca unelte de uz permanent. Dintre resturile de mamifere fosile villafranchiene, unele aparțin unor primat. (În colaborare cu Centrul de cercetări antropologice al Academiei R. S. România și Muzeul regional al Olteniei).

2. *Ripiceni-Izvor* (com. Ripiceni, rn. Săveni, reg. Suceava). S-au continuat săpăturile descoperindu-se bogate urme de locuire din paleolitic (inferior, mijlociu, superior) și epipaleolitic (tardenoazian), sporadice fragmente ceramice neolitice, precum și bogate resturi de locuire din perioada prefeudală (secolele IV și V—VI), și din epoca feudală (secolele XVI—XVIII).

În nivelele de locuire din paleoliticul mijlociu s-au descoperit numeroase resturi faunistice reprezentate prin fildes, molarj, oase de *Elephas primigenius*, câteva vetre și două complexe rituale bogate în pietre calcaroase. (În colaborare cu muzeele regionale Bacău și Suceava).

3. *Românești* (com. Curtea, rn. Făget, reg. Banat). Au continuat săpăturile pe terasa Dumbrăvița. S-au găsit unelte și s-au adus precizări stratigrafice cu privire la cele patru straturi de cultură, trei paleolitice și unul epipaleolitic. (În colaborare cu Muzeul raional Lugoj).

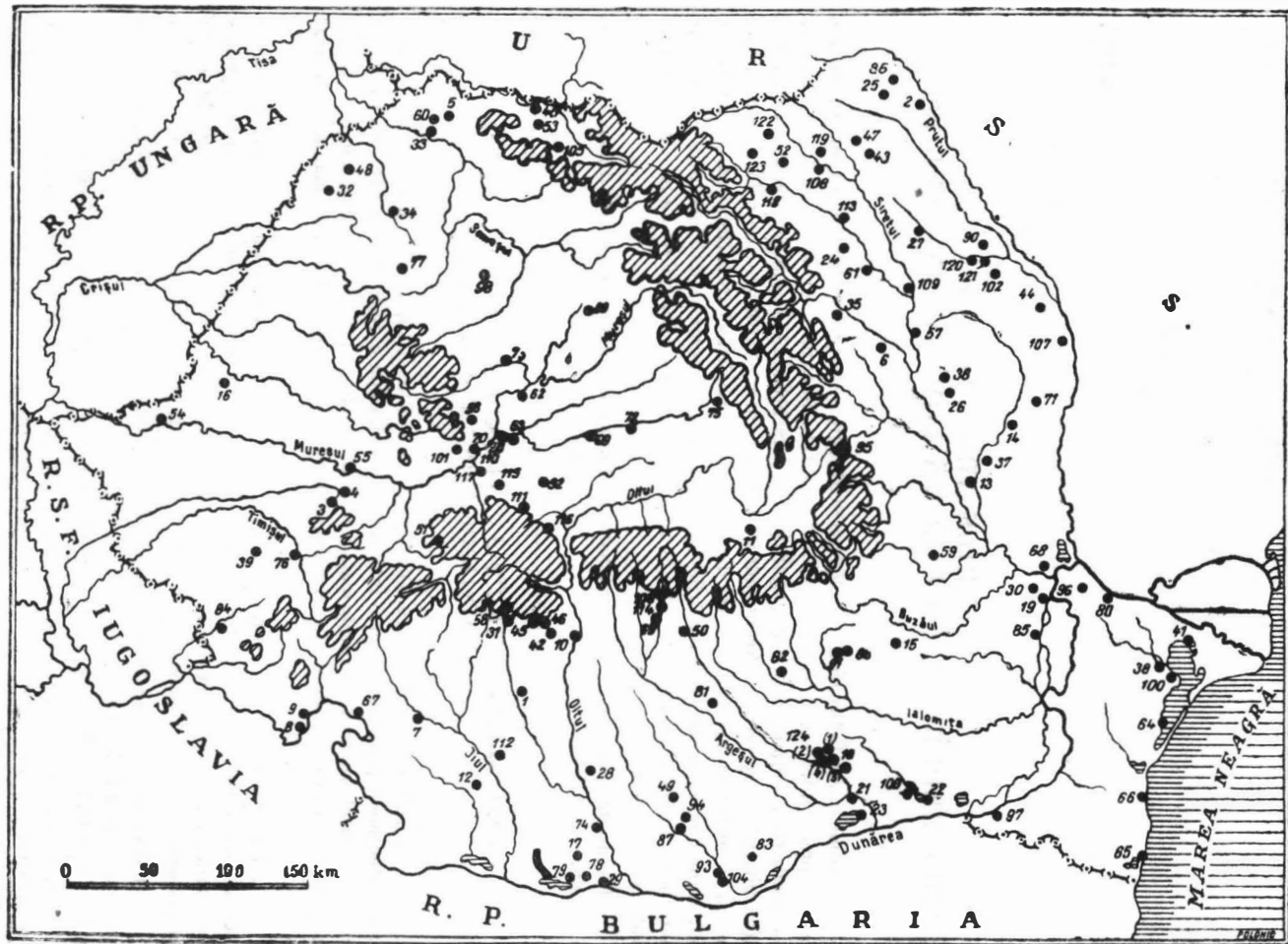


Fig. 1. — Săpăturile arheologice din Republica Socialistă România în anul 1964.

4. *Coșava* (com. Curtea, rn. Făget, reg. Banat). Au fost continuate săpăturile pe dealul „Cuca Mare”, stabilindu-se cu precizie existența a două straturi paleolitice și a unui strat epipaleolitic. (În colaborare cu Muzeul raional Lugoj).

5. *Remetea Oașului* (com. Prilog, rn. Oaș, reg. Maramureș). La „Șomoș” s-a precizat existența a trei niveluri de locuire paleolitică și a unui nivel neolitic. În primul strat au apărut forme noi de unelte bifaciale. (În colaborare cu Muzeul regional Maramureș).

6. *Lespezi* (com. Grlcnii de Sus, rn. Bacău, reg. Bacău). S-au continuat săpăturile în punctul „Lutărie”, precizându-se patru niveluri de locuire din paleoliticul superior și descoperindu-se vetre de foc, unelte și complexe de oase. (În colaborare cu Muzeul regional Bacău).

7. *Buicești* (rn. Filiași, reg. Oltenia). În iulie 1964 s-au făcut săpături de salvare în punctele „Ceairu” și „Mangu”, pe terasa mijlocie a râului Motru. S-au urmărit identificarea paleoliticului final, prezent în materialul recoltat din cercetările de suprafață. În această campanie, a mai fost identificată o așezare de tip Coțofeni și o necropolă neolitică de inhumație. (Muzeul „Porțile de Fier”-Turnu Severin în colaborare cu Comisia muzeelor științifice).

8. *Plavișevița* (rn. Orșova, reg. Banat). Sondaj la „Cuina Turcului”. S-au identificat două etape de dezvoltare epipaleolitice și o puternică locuire neolitică, de tip Criș, cu foarte mult material arheologic și osteologic, urmate de un refugiu din cultura Coțofeni și slabe urme prefeudale și feudale timpurii. (În colaborare cu Muzeul regional al Olteniei și cu Muzeul „Porțile de Fier”-Turnu Severin).

9. *Dubova* (com. Ogradena, rn. Orșova, reg. Banat). Sondaj în peștera Veterani pînă la adîncimea de 4 m. S-a constatat că au existat refugii temporare, începînd din neolitic (cultura Criș) pînă în feudalismul timpuriu. (În colaborare cu Muzeul regional al Olteniei și cu Muzeul „Porțile de Fier” - Turnu-Severin).

10. *Bravița* (com. Rlurenii, rn. Rm. Vlcea, reg. Argeș). În 1964 au fost continuate săpăturile în așezarea neolitică de tip Criș, cu două straturi de cultură, care conțin deopotrivă ceramică pictată și unelte microlitice de silix și obsidiană. (În colaborare cu Muzeul raional Rm. Vlcea).

11. *Hărman* (rn. Sf. Gheorghe, reg. Brașov). S-au continuat săpăturile în livada cooperativei agricole de producție din comună. S-au scos la iveală numeroase urme aparținînd culturii Criș și culturii cu ceramică liniară. Resturi mai sporadice au apărut din epocile: Bronz, Hallstatt și ceva mai numeroase din vremea dacilor. De asemenea s-au descoperit bordeie datînd din secolul IV și secolul IX, cu inventar sărac. (În colaborare cu Muzeul regional Brașov).

12. *Lazu* (com. Terpezița, rn. Craiova, reg. Oltenia). Sondajele efectuate în punctul „Parchet” au surprins resturi de cultură materială ce se pot atribui culturii Criș și un strat de depuneri arheologice din secolele III—IV e. n. complet deranjat de tractor. (Muzeul regional al Olteniei).

13. *Munteni* (rn. Tecuci, reg. Galați). S-a efectuat un sondaj în așezarea neolitică de la punctul „Brosărie”. S-au putut identifica două complexe de locuire și un bogat material ceramic de tip Criș, aparținînd după cît se pare unei faze timpurii a acestei culturi. De asemenea s-au surprins și cîteva unelte de piatră cioplită de aspect paleolitic. (Institutul de istorie și arheologie, Iași, și Muzeul raional Tecuci).

14. *Trestiana* (com. Grivița, or. Brlad, reg. Iași). Săpăturile de salvare au surprins o așezare neolitică aparținînd unei faze tîrzii a culturii Criș. Așezarea are mai multe nivele dintre care cel mai vechi este caracterizat prin locuirea în bordeie, cele superioare prin locuințe de suprafață. Alte descoperiri constau din gropi de gunoi, ceramică cu pleavă în compoziția pastei, decorată prin procedee plastice sau prin pictare, în maniera bi- și tricromă, reprezentări plastice zoomorfe și antropomorfe din teracotă, unelte de piatră cioplită și șlefuită etc. (Institutul de istorie și arheologie, Iași și Muzeul raional din Brlad).

15. *Sudiți* (com Gherăseni, rn. Buzău, reg. Ploiești). În cadrul șantierului Gherăseni, s-au executat sondaje sumare în așezarea neolitică de lângă „Movila de la Bălaia”. S-au descoperit complexe aparținând următoarelor culturi: 1. cultura Dudești; 2. cultura cu ceramică liniară cu „capete de note”; 3. un nou aspect al culturii cu ceramică liniară, care are și elemente sudice preluate din cultura Dudești; 4. cultura Boian, fazele I-II-III. Sporadic, și urme mai trzii. (Muzeul regional de istorie Ploiești).

16. *Olari* (rn. Criș, reg. Crișana). Sondaj efectuat la 5 km de satul Olari, în apropierea drumului ce duce la Sîntana în punctul numit „Holumb”. S-a descoperit o așezare neolitică de tip Tisa și 2 morminte cu schelete în poziție chircită, din epoca bronzului. Unul dintre morminte avea ca inventar un colier compus din 400 de mărgelă din pastă. (Muzeul regional Oradea).

17. *Vădastra* (rn. Corabia, reg. Oltenia). Săpăturile au fost efectuate în continuarea săpăturilor din 1963, la est, pe panta Dealului Cișmelei. Peste cel mai vechi strat neolitic, Vădastra I, se suprapune stratul Vădastra II, deasupra căruia se află un strat cu resturi din secolele XVII–XVIII. Săpăturile au adus date noi pentru șanțul așezării (săpat în faza Vădastra I și apoi astupat în faza Vădastra II), întrebuintarea cornutelor mari la tracțiune, utilizarea cuprului și a calului în această ultimă fază. (În colaborare cu Muzeul regional al Olteniei).

18. *Cernica* (or. București). Au fost continuate săpăturile în cele două sectoare ale șantierului: 1. În așezările neolitice din marginea pădurii Căldăraru au fost cercetate alte 14 gropi de bordeie și gropi casnice, majoritatea aparținând culturii Dudești. Urmele culturii Boian, faza I, au fost, în 1964, mai rare în zona cercetată. Au fost dezvelite integral resturile unei mari construcții de suprafață aparținând culturii Dudești. 2. În sectorul situat lângă malul lacului Cernica s-au continuat săpăturile în cuprinsul necropolei neolitice descoperindu-se: a, 85 morminte având schelete în mare majoritate întinse pe spate, conținând în mare parte diverse obiecte de lucru sau podoabe depuse. Ca ofrande: dălțițe de piatră, silaxuri, obiecte de os, mărgelă din scoici, din luf verzui și din cupru, dinți de animale, colți de mistreți etc. Mormintele aparțin culturii Boian, faza I. b, S-au mai găsit câteva gropi cu ceramică din epoca bronzului, cultura Tei; c, pe locul necropolei neolitice s-a dezvoltat în secolul XVI un sat medieval, din care s-au descoperit numeroase bordeie având câte un cuptor, o groapă de bucate și diverse materiale arheologice. Această așezare a fost identificată cu satul muntean Mărăcineni, care e atestat în documente și este anterior întemeierii mănăstirii Iezerul la începutul secolului XVIII în acest loc. Ulterior în jurul mănăstirii Iezerul, s-a format un cimitir care s-a întins peste aria satului Mărăcineni, ale cărui bordeie părăsite au fost refăcute mai la vest spre pădure. (În colaborare cu Muzeul de istorie a orașului București).

19. *Brăilița* (or. Brăila, reg. Galați). Săpăturile efectuate în așezarea neolitică cunoscută încă mai demult au dus la dezvelirea unui bordei, aparținând fazei Giulești a culturii Boian, cu un bogat inventar de unelte și ceramică. (Muzeul de istorie Brăila).

20. *Mihalț* (rn. Alba, reg. Hunedoara). Săpăturile au avut ca obiect cercetarea unei așezări neolitice în cadrul căreia s-au putut preciza trei niveluri de locuire. Cel mai vechi este caracterizat prin depuneri de cultură materială de tip Turdaș cu elemente de tip Giulești. Al doilea nivel este constituit din resturile unei așezări aparținând unei faze incipiente a culturii Petrești, în cadrul căreia se pot sesiza unele elemente Gumelnița, iar al treilea este caracteristic culturii Petrești dezvoltată, cunoscând ceramica cu pictură bicromă și tricromă. Trei sondaje efectuate în paralel în vecinătate au atestat la Obreja-Cînepi o locuire Petrești, la Tăul lui Filip, de asemenea un nivel Petrești, iar la Măgura Căpudului resturi ale culturii materiale Coțofeni. (Muzeul Brukenthal Sibiu).

21. *Radovanu* (rn. Oltenița, reg. București). S-au continuat săpăturile în cuprinsul așezării din faza neolitică Petru Rareș. S-a început dezvelirea în întregime a resturilor de platforme din cel de al doilea nivel al așezării. În punctul „Pe Neguleasă” s-au continuat cercetările în așezările din epoca feudală timpurie și din epoca feudală. Au fost cercetate două locuințe de suprafață, două bordeie și o groapă din epoca feudalismului dezvoltat, secolele XV—XVII, și trei bordeie din epoca feudalismului timpuriu, secolele X—XI. (În colaborare cu Muzeul raional din Oltenița).

22. *Boian-Vârâșli* (com. Dorobanțu, rn. Călărași, reg. București). În cursul săpăturii de salvare s-au cercetat încă 7 morminte neolitice din cadrul necropolii gumelnițene de pe malul de nord al grindului Grădiștea Ulmilor. (În colaborare cu Centrul de cercetări antropologice al Academiei R. S. România).

23. *Căscioarele* (rn. Oltenița, reg. București). S-au continuat săpăturile în așezarea neolitică aparținând culturii Gumelnița, pe *Ostrovelul* din lacul Cătălui. S-a făcut o secțiune completă de la NV—SE, lungă de aproape 90 m și s-a ajuns pînă la circa 4,75 m adîncime, la apă. S-au putut identifica (în afară de stratul superior, săpat în întregime în anii precedenți) alte două straturi aparținând culturii Gumelnița și un strat aparținând fazei Spanțov a culturii Boian. Este posibil ca sub nivelul actual al apei să mai existe cel puțin un alt nivel arheologic.

Pe lângă resturile de locuințe și obiectele materiale, s-au descoperit cinci morminte de copii, unele în cel mai vechi strat gumelnițean și cel puțin unul aparținând fazei Spanțov a culturii Boian. (În colaborare cu Muzeul raional Oltenița).

24. *Trpești* (com. Petricani, rn. Tg. Neamț, reg. Bacău). S-a săpat în continuare în așezarea neolitică de la „Rîpa lui Bodai”, dezvelindu-se încă patru locuințe cucuteniene (A), precum și unele mici complexe precucuteniene, cu materiale variate ale acestor culturi. De semnalat și prezența ceramicii de tip Cucuteni B, pentru prima dată sesizată aici. S-a mai descoperit și ceramică de tip bastarn și ceramică din secolele II—III e. n. (În colaborare cu Muzeul regional Bacău).

25. *Drăgușeni* (rn. Săveni, reg. Suceava). Săpături la punctul „În deal la lutărie”. S-au trasat 4 șanțuri în așezarea neolitică, de tip Cucuteni A. S-au descoperit de asemenea 15 gropi cucuteniene și un cuptor, precum și unelte și vîrfuri de săgeată din silex și piatră, ceramică etc. În majoritatea gropilor s-a găsit, alături de ceramica Cucuteni A, ceramică stil C, ornamentată cu pieptenele. (Institutul de istorie și arheologie Iași și Muzeul raional Dorohoi).

26. *Țigănești* (com. Lichitșeni, rn. Adjud, reg. Bacău). S-au făcut săpături pe locul numit „Cetățuia”, descoperindu-se resturile unei așezări neolitice, de tip Cucuteni A și B. (Institutul de istorie și arheologie Iași și Muzeul regional Bacău).

27. *Cucuteni-Băiceni* (com. Băiceni, rn. Pașcani, reg. Iași). S-au continuat săpăturile în așezarea neolitică de pe „Cetățuia”, explorându-se îndeosebi locuințele de tip Cucuteni A1, A—B și B2. De asemenea, s-au cercetat șanțurile de apărare din faza Cucuteni A—B, de pe locul „Dîmbul morii”. În așezarea de la *Băiceni-Siliște*, datînd din a doua jumătate a secolului IV e. n., s-au continuat cercetările începute în anul 1963, descoperindu-se șapte locuințe, un cuptor de ars oale și mai multe gropi cu resturi menajere. (Institutul de istorie și arheologie Iași în colaborare cu Muzeul regional din Bacău).

28. *Brebeni* (rn. Slatina, reg. Argeș). Sondaj într-o așezare neolitică aparținând culturii Sălcuța; s-au determinat mai multe niveluri, la baza cărora există urme de locuințe. Material în parte similar celui de la Strehăreț. (În colaborare cu Muzeul raional din Slatina).

29. *Siliștioara* (com. Corabia, rn. Corabia, reg. Oltenia). S-a cercetat un complex aparținând perioadei de tranziție spre epoca bronzului descoperindu-se mai multe unelte, fragmente ceramice și oase de animale. (În colaborare cu Muzeul raional Corabia).

30. *Baldovinești* (rn. Brăila, reg. Galați). Săpăturile efectuate în necropola din perioada de trecere de la neolitic la epoca bronzului au avut drept rezultat descoperirea a patru morminte de inhumație aparținând culturii Gorodsk-Usatovo și unul, tot de inhumație, cu inventar tipic pentru cultura Tei. În pământul de ridicare a movilei s-au surprins și resturi deranjate de plugul tractorului ale unor așezări din secolul XI. (Muzeul de istorie Brăila).

31. *Miloștea* (com. Slătioara, rn. Horezu, reg. Argeș). S-au continuat săpăturile în necropola tumulară de la începutul epocii bronzului, cercetându-se un tumul foarte mare al cărui mormint era împrejmuit cu un inel de pământ pardosit cu bolovani. (În colaborare cu Muzeul regional Pitești).

32. *Sălărea* (rn. Marghita, reg. Crișana). S-a secționat un tumul din care s-a scos un material ceramic foarte sărac, aparținând fazei III a culturii Otomani din epoca bronzului. În centrul tumulului la 3,60 m adâncime, s-au găsit urmele unei vetre, având în jur cantități mari de cenușă și oase calcinate.

În punctul numit „Dealul lui Vida”, în incinta cetății fortificate, s-a efectuat un sondaj, identificându-se două nivele culturale aparținând fazei I și începutului fazei II ale culturii Otomani. (Muzeul regional Oradea).

33. *Potău* (rn. Satu Mare, reg. Maramureș). Săpăturile au avut drept obiectiv o așezare din epoca bronzului (tip Otomani). S-au identificat: șanțul ce înconjură așezarea, aglomerări de resturi menajere, locuințe cu platformă și vetre. (Muzeul raional Satu Mare și Institutul de istorie și arheologie Cluj).

34. *Derșida* (com. Boboța, rn. Șimlău, reg. Crișana). S-au continuat săpăturile la punctul numit „Dealul lui Balotă”, în așezarea din epoca bronzului (cultura Wietenberg). S-au dezvelit resturile unei locuințe și mai multe gropi de provizii, recoltându-se un bogat material ceramic și osteologic. S-au identificat două nivele de locuire Wietenberg. În acest complex s-au găsit și foarte multe fragmente ceramice de tip Otomani. (Muzeul raional Oradea).

35. *Deleni* (satul Negulești, com. Piatra Șoimului, rn. P. Neamț, reg. Bacău). Sondaj într-o așezare din epoca bronzului, aparținând culturii Costișa. Stratul de cultură prezintă un singur nivel sărac în material. (În colaborare cu Muzeul regional Bacău).

36. *Bârboasa* (com. Lozinca, rn. și reg. Bacău). S-a cercetat în continuare așezarea din epoca bronzului (cultura Monteoru și Noua) și din prima perioadă a epocii fierului, descoperindu-se resturi de locuințe, gropi, unelte de os și bronz. (Institutul de istorie și arheologie Iași și Muzeul regional Bacău).

37. *Glrbovăț* (rn. Tecuci, reg. Galați). Săpăturile au fost executate într-o așezare de tip cenușar, aparținând culturii Noua, de pe dealul Zahareasca. S-a descoperit un bogat inventar din obiecte de os, piatră și bronz ca și numeroase fragmente ceramice. Pe unele dintre acestea se surprind elemente moștenite sau împrumutate de la culturile epocii bronzului. Date noi s-au obținut și cu privire la structura interioară a cenușarelor, putându-se preciza că cenușa din interiorul lor provine de la vetre și cuptoare, iar nu din incendiul suprastructurii. (Institutul de istorie și arheologie Iași și Muzeul raional Tecuci).

38. *Babadag* (rn. Istria, reg. Dobrogea). Au fost continuate săpăturile în cetatea hallstattiană de pe malul sudic al lacului Babadag. S-au făcut noi precizări asupra lucrărilor de fortificare, care datează din două faze deosebite. Fragmente de obiecte de fier și resturi de la prelucrare atestă folosirea fierului în Dobrogea încă din perioada Hallstatt B.

Studiul ceramicii de la Babadag duce la concluzia că Hallstattul timpuriu din Dobrogea este o cultură complexă, în care distingem influențe balcanice și influențe hallstattiene din Europa est-centrală.

39. *Vişag* (rn. Lugoj, reg. Banat). Sondajul efectuat a avut ca rezultat obținerea de material din prima perioadă a epocii fierului ca și din vremea dacică. Tot material de tip dacic a dat și micul sondaj în așezarea de la Secoșul Mare. (Muzeul raional Lugoj).

40. *Sighetul Marmației* (reg. Maramureș). Săpăturile efectuate pe „Dealul cetății” au identificat o așezare din prima epocă a fierului, organizată pe mai multe terase și fortificată cu șanț și cu val calcinat. (Muzeul raional Sighet în colaborare cu Institutul de istorie și arheologie Cluj).

41. *Sarinasuf* (rn. Tulcea, reg. Dobrogea). La marginea răsăriteană a satului, pe malul lacului Razelm s-au început săpături sistematice într-o așezare indigenă datînd din secolele VI—IV î.e.n. Au fost identificate mai multe nivele de locuire, locuințe de suprafață cu vetre, gropi, conținînd un bogat material ceramic compus atît din vase lucrate cu mîna de caracter Hallstattian și vase la roată de tip sud-tracic, cît și din ceramică greacă de import (în special amfore).

42. *Govora-sat* (com. Buleta, rn. Rm. Vilcea, reg. Argeș). S-au continuat săpăturile în așezarea din prima epocă a fierului de la punctul numit „Poieni”. A fost completat planul așezării, descoperindu-se noi locuințe de suprafață, bordeie și gropi; s-a controlat stratigrafia: există un strat de cultură aparținînd complexului Ferigile și un altul Latène geto-dacic, în care se află elemente de cultură celtice. (În colaborare cu Muzeul raional Rm. Vilcea).

43. *Sltnești* (or. Botoșani, reg. Suceava). S-au continuat săpăturile în complexul de cetăți hallstattiene tîrzii (secolele V—III î.e.n.), cercetîndu-se un complex de locuire de suprafață, ale cărei resturi afectează 350 m². (Institutul de istorie și arheologie Iași în colaborare cu Muzeul raional Botoșani).

44. *Arsura* (rn. Huși, reg. Iași). Sondaj la punctul numit „Cetățuia Mogoșești”, secționîndu-se valurile de apărare ale unei cetăți hallstattiene tîrzii. S-a descoperit material din secolele IV—III î. e. n. și sistemul de construire a valului.

S-au găsit de asemenea 5 morminte de înhumăție cu inventar din secolul X e. n. (Institutul de istorie și arheologie Iași în colaborare cu Muzeul raional Huși).

45. *Ferigile* (com. Costești, rn. Horezu, reg. Argeș). S-au mai săpat 12 morminte în necropola de incinerăție plană de la sfîrșitul primei epoci a fierului. (În colaborare cu Muzeul regional Pitești).

46. *Vaideeni* (rn. Horezu, reg. Argeș). Sondaj în doi tumuli distruși, de tip Ferigile. (În colaborare cu Muzeul regional Argeș).

47. *Medeleni* (com. Cucorăni, rn. Botoșani, reg. Suceava). S-au executat săpături într-o așezare din secolele III—II î. e. n., descoperindu-se resturi de locuire. S-au mai găsit materiale din secolele II—III e. n. și bordeie prefeudale. (Institutul de istorie și arheologie Iași, în colaborare cu Muzeul raional Botoșani).

48. *Ciumești-Berea* (rn. Carei, reg. Maramureș). În cimitirul biritual celtic, descoperit în 1960, s-au făcut săpături organizate în 1962 și 1964. Pînă în prezent s-au descoperit 28 de înmormintări, dintre care 24 celtice. Din acest grup sînt 19 morminte de incinerăție în groapă, 2 înmormintări în urnă, 5 morminte sînt de înhumăție. Inventarul este specific epocii Latène (Reinecke) și datează începînd, probabil, din primul sfert al secolului II î.e.n.

S-au făcut cercetări și în așezarea corespondentă necropolei, dezvelindu-se 6 locuințe semi-adîncite în pămînt (inventar bogat ceramic, și piese de metal). S-a constatat în număr mic dar concludent, prezența vaselor dacice lucrate cu mîna. În zona cimitirului celtic cît și a așezării, s-au surprins și cîteva morminte de incinerăție în urnă, Otomani I și III.

În comuna alăturată, Berea, la punctul „Bodzá”, s-a cercetat un semibordei din cuprinsul unei mari așezări din secolul VI e.n. (În colaborare cu Muzeul regional din Baia Mare).

49. *Ciolăneștii din Deal* (com. Ciolănești, rn. Roșiorii de Vede, reg. București). S-a efectuat un sondaj pe locul pe care se descoperise mai de mult un depozit de vase, precizându-se condițiile de descoperire într-o fntină cu ghizduri de lemn, precum și datarea vaselor în secolele II – I î.e.n.

S-au făcut sondaje, de asemenea, în așezarea din epoca Latène III, din apropiere. (Institutul de istorie și arheologie Iași și Muzeul de istorie din Alexandria).

II. CULTURA GETO-DACĂ

50. *Cetățeni* (rn. Muscel, reg. Argeș). Au fost continuate săpăturile din anii precedenți în așezarea geto-dacică, descoperindu-se urme de locuințe, unelte, monede, ceramică locală și de import (secolele II – I î.e.n.). (În colaborare cu Muzeul raional Cîmpulung-Muscel).

S-au continuat de asemenea săpăturile în așezarea feudală (secolele XIII – XV). În complexul monumentelor de cult de pe terasa din partea stîngă a rîului Dîmbovița s-au descoperit rămășițele unei construcții monumentale, probabil un turn cu contraforturi, avînd exteriorul decorat cu frescă policromă (secolele XIII – XIV). (În colaborare cu Muzeul regional Pitești).

51. *Grădiștea Muncelului* (satul Costești, com. Orăștioara de Sus, rn. Orăștie, reg. Hunedoara). Pe dealul *Blidaru*, în apropierea cetății, în „Poiana Perți”, s-a dezvelit un puternic turn de apărare cu câteva detalii interesante de construcții. De asemenea, s-au mai efectuat săpături la castrul roman de la „Bucium” (la nord de satul Costești), dovedindu-se că au existat două faze de construcții, prima de pămînt, a doua de piatră. (Institutul de istorie și arheologie Cluj).

52. *Botoșana* (rn. Gura Humorului, reg. Suceava). S-au continuat săpăturile, descoperindu-se o așezare Latène II, distrusă. S-a săpat de asemenea, în așezarea prefeudală. S-au mai descoperit resturi de locuire din secolele III – II î.e.n. ceramică autohtonă și bastarnică. (Institutul de istorie și arheologie Iași și Muzeul regional Suceava).

53. *Oncești* (rn. Baia Mare, reg. Maramureș). Săpăturile efectuate pe dealul „Cetățeaua” au identificat o așezare civilă dacică, de mică întindere, datînd din secolele II – I î.e.n., suprapusă de o așezare feudală fortificată din secolele XIV – XV e.n. (Institutul de istorie și arheologie Cluj și Muzeul raional Baia Mare).

54. *Pecica* (rn. Arad, reg. Banat). Săpăturile au avut drept obiectiv așezarea de mari proporții, cu caracter de oraș, aparținînd populațiilor dace din zona de vest a României, identificată și cercetată în campanii anterioare, la punctul „Șanțul Mare”. Cercetările s-au concentrat în jurul punctului „Movila”, urmărindu-se topografia și extinderea așezării. (Institutul de istorie și arheologie Cluj și Muzeul raional Arad).

55. *Cîmpuri-Surdac* (com. Gurasada, rn. Ilia, reg. Hunedoara). Săpăturile s-au efectuat atît în cetatea dacică de pe dealul „Cetățeaua”, cît și în fortificația din punctul „Mănăstirea”. Pe dealul „Cetățeaua” s-au putut surprinde resturile unui zid constînd dintr-un șanț umplut cu bolovani de piatră. În apropierea lui s-au descoperit urme și resturi de locuire. (Muzeul regional Deva).

56. *Piatra Craivii* (rn. Alba, reg. Hunedoara). S-au continuat săpăturile de la cetatea dacică, dezvelindu-se terasa V, cu cel mai bogat strat de cultură – circa 1,20 m. S-a precizat și mai clar zidul de incintă de pe vrful masivului calcaros și s-au făcut scurte recunoașteri. Pe terasa V a fost descoperit un extrem de bogat material compus din unelte agricole, scule meșteșugărești, obiecte de uz comun, piese de harnașament, podoabe (Muzeul regional Alba-Iulia).

57. *Bradu* (com. Negri, rn. și reg. Bacău). S-au continuat săpăturile începute în 1963 într-o mare așezare dacică, descoperindu-se în continuare urme din epoca neolitică (Cucuteni A—B), epoca bronzului (Monteoru și Costișa), Hallstattul timpuriu, epoca dacică (secolul I î.e.n. — secolul I e.n.) și un cimitir feudal din secolul XVI. (În colaborare cu Muzeul raional Roman).

58. *Polovragi* (rn. Gilort, reg. Oltenia). S-a executat un sondaj într-o așezare întărită din epoca dacică. S-au găsit și urme din epoca bronzului și din prima epocă a fierului. (În colaborare cu Muzeul regional Pitești).

59. *Cîndești* (rn. Focșani, reg. Galați). S-au continuat cercetările începute în anul 1962 pe „Cetățuie” și pe „Dealul nucului”, în așezarea geto-dacică și din epoca bronzului (cultura Monteoru). (Institutul de istorie și arheologie Iași și Muzeul raional Focșani).

60. *Medieșul Aurit* (rn. Satu Mare, reg. Maramureș). Săpăturile au urmărit o așezare rurală de epocă romană cu puternice caractere autohtone. S-au putut surprinde locuințe-bordeie, cuptoare, gropi de gunoi. De asemenea au fost descoperite câteva cuptoare ceramice și o mare cantitate de ceramică. În cadrul acesteia din urmă se pot distinge trei tipuri fundamentale, unul de tradiție dacică, altul de factură romană, și al treilea de tradiție dacică dar dezvoltat sub influență romană. (Muzeul raional Satu Mare în colaborare cu Institutul de istorie și arheologie Cluj).

61. *Vîleni* (rn. Roman, reg. Bacău). În cursul anului 1964, au fost efectuate săpături în necropola dacică (secolele II—III e.n.) din apropierea așezării corespunzătoare, cercetată în anii anteriori. Cu acest prilej au fost descoperite în total 153 de morminte. (Institutul de istorie și arheologie Iași în colaborare cu Muzeul raional Roman).

62. *Noșlac* (rn. Aiud, reg. Cluj). În așezarea daco-romană s-au dezvelit două semibordeie și două gropi de provizii ce conțineau ceramică provincial-romană, din secolele II—III și aproape 40% ceramică dacică lucrată cu roata printre care și cești dacice. S-a găsit un cuțitoi de plug din fier.

În așezarea din secolele VIII—IX s-au dezvelit două bordeie. Peste această așezare se suprapune un cimitir din secolele X—XI, din care au fost cercetate 6 morminte. (Institutul de istorie și arheologie Cluj).

63. *Obreja* (com. Mihalț, rn. Alba, reg. Hunedoara). În continuarea cercetărilor din anii trecuți (1961—1963), s-au făcut săpături de dezvelire a așezării daco-romane situată în punctul numit „Cînepi” de la marginea estică a satului.

Au fost descoperite și golite integral 6 bordeie și două locuințe de suprafață, databile, pe baza ceramicii, cu precădere în secolul III e.n. Inventarul bordeielor constă din cioburi de vase romane și dacice modelate cu mina și purtând ornamentele caracteristice olăriei dacice din Latène-ul târziu. Frecvente sînt în bordeie, ca și în stratul de cultură, ceștile dacice cu toartă, care se găsesc întotdeauna împreună cu olăria romană. În afară de ceramică, în groapa bordeielor s-au mai găsit oase de animale, fragmente de piatră de rîșniță de tip roman, prisnele de lut ars, gresii de ascuțit și altele. Locuințele de suprafață par a fi ulterioare bordeielor. În interiorul lor ceramica dacică lipsește, iar cea romană apare în cantitate mică.

Prin săpăturile din acest an se dovedește încă o dată cu prisosință că așezarea de la Obreja aparține unei comunități de populație autohtonă dacică de sub stăpînirea romană. Viața în așezare a continuat și după retragerea aureliană, pînă în secolul IV. (Institutul de istorie și arheologie Cluj).

III. EPOCA GRECO-ROMANĂ

64. *Histria* (rn. Istria, reg. Dobrogea). În campania din anul 1964 s-au efectuat cercetări în următoarele puncte :

1. *Sectorul Bazilicii creștine, extra-muros*. Au continuat săpăturile în necropola romană târzie și bizantină. În campaniile dintre anii 1961–1964 s-a cercetat un număr de 74 de morminte, toate de inhumație, în general cu un inventar destul de modest. În această campanie s-au adus noi precizări în ceea ce privește fazele de dezvoltare cronologică ale necropolei. Demn de remarcat este mormântul din epoca bizantină timpurie, descoperit în imediata vecinătate a bazilicii creștine. Inventarul mormântului, compus din o pereche de cataramă, limbi de curea și aplici, toate din aur, ridică în primul rând problema apartenenței lui etnice. În ceea ce privește nivelele de locuire anterioare necropolei, s-au scos la lumină noi vestigii aparținând unor complexe monumentale ale orașului din secolul III e.n.

2. *Cercetări la zidul mare de incintă*. Cu prilejul lucrărilor de restaurare, s-au efectuat o serie de sondaje în zidul mare de apărare din epocă romană târzie, având drept scop determinarea mai exactă a primei faze de construire. S-au surprins fragmentele bine păstrate ale zidului inițial, care au fost înglobate în noua incintă refăcută în epoca romană târzie. Cercetările vor continua.

3. *Sectorul „Edificiul roman”*. Clădirea unei ghetării pe teritoriul extra-muros al cetății *Histria*, în partea de sud-est a platoului, a deranjat în mare parte un complex din epoca romană, ale cărui resturi arătau o zidărie masivă, de cărămidă și pietre, în șiruri alternând, legate cu mortar (*opus listatum*), apoi resturi numeroase dar extrem de fărâmițate de mozaic, plăci de marmură și fragmente ceramice.

Pentru determinarea acestui complex, s-a efectuat un sondaj transversal pe unul din ziduri apoi, avându-se în vedere importanța și bogăția vestigiilor arheologice descoperite, s-a procedat la deschiderea unei secțiuni lungi de 40 m, care tăia monticulul format din dărâmăturile complexului. Așa cum a rezultat din această primă campanie, pare să fie vorba de un edificiu roman de caracter public, absidat, cu hypocaust și canalizare (circa secolul III e.n.). Deasupra ruinelor acestui edificiu s-au descoperit urmele unui nivel posterior de locuire, din secolele V–VI e.n.

65. *Mangalia* (or. Constanța, reg. Dobrogea). În campania anului 1964, pe șantierul arheologic *Mangalia*, s-au continuat săpăturile în necropola romană târzie, secolele IV–V e.n. În cursul lucrărilor au fost dezvelite 17 morminte de inhumație. Scheletele, uneori câte 2–3 într-un singur mormânt, erau depuse unele în gropi simple, altele în gropi acoperite cu țigle sau în morminte „cistă”. Inventarul lor este destul de sărac. Printre obiectele descoperite amintim câțiva cercei mici, simpli, din sirmă de aur, câteva brățări și inele de bronz. S-au mai găsit de asemenea câteva monede romane imperiale din secolul IV e.n. și un vas de sticlă în stare fragmentară.

S-a mai săpat restul unei movile din secolul II e.n., în care s-au descoperit 10 morminte din secolul IV e.n., introduse ulterior în movilă, aproape complet lipsite de inventar. Mormântul principal al movilei nu s-a găsit, el fiind distrus probabil, o dată cu distrugerea părții principale a movilei de către locuitorii orașului *Mangalia*.

66. *Constanța* (reg. Dobrogea). La *Edificiul cu mozaic* s-a descoperit zidul de închidere către nord a edificiului. Edificiul are 102 m lungime, 11 boxe boltite. În spatele acestui șir de încăperi boltite mai exista un alt șir tot de încăperi boltite. S-au găsit importante fragmente de pardoseală mozaicată, multă marmură de placare a pereților și capitele plate corintice de pilăstri. Spre sud de acest punct central, pe aceeași faleză a portului, s-au

degajat parțial resturile masive ale așa-ziselor magazii genoveze. La circa 100 m de mozaic s-a degajat o importantă și masivă construcție de aceeași structură ca și *Edificiul cu mozaic*. Are o sală principală cu pilaștri de cărămidă, pavată cu lespezi de marmură. O ușă dublă și alte trei uși simple păstrează frumoase ancadramente de piatră. Pe una din uși, o inscripție în grecește care atestă că aici a fost un *Lentiarion* (probabil mijlocul secolului III). Pe sub pardoseala sălii principale, două diferite canale construite în cărămidă. Prin ușile de către sud se accede într-un mare vestibul, din care pornesc scări largi de piatră, unind nivelul portului cu nivelul de sus al Acropolei. (Muzeul regional de arheologie al Dobrogei).

67. *Drobeta* (rn. Turnu Severin, reg. Oltenia). Săpăturile au identificat în *retentura sinistra* resturile unui nivel puțin cunoscut din secolul IV e.n., caracterizat prin construcții de piatră cu pământ, precum și cazărțile și nivelele corespunzătoare fazelor de ocupație și de construcție din secolele II și III e.n. În *retentura dextra* au fost surprinse resturile pavajelor de pietriș ale unor construcții din material perisabil, datate cu monede în secolul I e.n., anterior cuceririi lui Traian, precum și urme ale unei locuiri dacice anterioare. (Muzeul „Porțile de Fier” — Turnu Severin, în colaborare cu Comisia muzeelor științifice).

68. *Barboși* (or. Galați, reg. Galați). În vara anului 1964 s-au continuat săpăturile de pe înălțimea Tirighina, dezvelindu-se turnul din colțul de sud-est al castelului roman. S-a constatat cu această ocazie că în construcția turnului, de formă dreptunghiulară, au existat două faze. Cele mai vechi monede datează de la împăratul Nerva, iar cele mai noi de la Gallienus.

S-au dezvelit în parte și resturile cetății dacice, care se găsesc la adâncimea de 1,80—2,60 m sub cele trei nivele romane, unde abundă ceramica dacică (secolul I î.e.n.—I e.n.), elenistică și romană de import. Monedele găsite în nivelul dacic sînt de la Agrippa, Tiberius și Nero. (Institutul de istorie și arheologie Iași în colaborare cu Muzeul regional din Galați).

69. *Jidava* (or. Cîmpulung, rn. Muscel, reg. Argeș). S-a săpat în partea de sud a castrului, la sud de *praetorium*. S-au descoperit porțiuni din *via principalis*, din *via praetoria* și urme din *cannabae*. S-a dezvelit jumătatea unui turn, situat între *porta praetoria* și colțul de sud-vest al castrului. De asemenea, s-au săpat parțial *porta principalis dextra* și *porta principalis sinistra*. La *porta decumana* s-au dezvelit ambele turnuri și intrarea. Turnul de vest, nefiind cercetat în săpături anterioare, a oferit mult material. În exteriorul castrului, pe laturile de nord și est s-au făcut 5 secțiuni, care au precizat sistemul de construcție al zidului de incintă, *berma* și *fossa*. (În colaborare cu Muzeul regional Pitești și Muzeul raional Cîmpulung-Muscel).

70. *Apulum* (Alba-Iulia, reg. Hunedoara). Cu prilejul arăturilor de toamnă făcute cu mijloace mecanizate, altă în suburbia Partoș, vatra coloniei *Apulensis*, în terenul de cultură „După Partoș”, cît și pe „Platoul Romanilor”, deasupra cimitirului, au apărut urme compacte de ziduri, țigle, cărămizi, mortar și fragmente ceramice romane. Au fost reperate două importante monumente epigrafice și piese arhitectonice. Se impun săpături de mare amploare în vederea descoperirii unei mari părți din capitala militară, economică și administrativă a Daciei. (Muzeul regional Alba-Iulia).

71. *Fedești* (com. Șuletea, rn. Birlad, reg. Iași). S-a cercetat înălțimea „Cetățuia”, unde peste o fortificație cu șanț, din epoca hallstattiană, s-a construit un castru roman de pământ cu *agger*, *berma* și șanț. În interiorul incintei fortificate au fost aflate fragmente ceramice hallstattiene, grecești și romane și un vîrf de *pilum* de fier. Tot de aici provin mai multe vîrfuri de lănci și de *pilum* romane, acum în Muzeul din Murgeni. Castrul de pământ, de scurtă durată datează probabil de la începutul secolului II. (Institutul de istorie și arheologie Iași și Muzeul raional Birlad).

72. *Sighișoara* (reg. Brașov). Săpăturile efectuate la castrul de la „Podmoale” au dus la descoperirea pe latura de vest mai bine păstrată, a valului de pământ întărit în miez cu lespezi de piatră de rlu, a bermei și a două șanțuri de apărare.

La baza stratului roman de cultură s-a descoperit o așezare dacică din Latène-ul târziu. (Institutul de istorie și arheologie Cluj și Muzeul raional Sighișoara).

73. *Polaissa* (or. Turda, reg. Cluj). Cu prilejul unor lucrări de construcție, la sud de „Cetate” pe „Dealul Znelor” au apărut numeroase vestigii din epoca romană ca: cuptoare de olărie, construcții cu ziduri de piatră dintre care una cu *hypocaustum*, o clădire cu absidă, un fragment dintr-un apeduct, inscripții, statuete, un relief și obiecte mărunte din bronz și fier.

La marginea vestică a cimitirului roman s-au descoperit trei sarcofage. Se presupune că pe „Dealul Znelor”, se afla un cartier meșteșugăresc. (Muzeul de istorie și arheologie Cluj, în colaborare cu Muzeul raional Turda).

74. *Slăveni* (com. Gostavău, rn. Caracal, reg. Oltenia). În castrul roman s-a determinat prin secțiuni, clădirea unui colegiu militar și a unei magazii (*horrea*). Din așezarea civilă s-au săpat în cea mai mare parte termele castrului și trei cuptoare de ars vase de lut. S-au descoperit numeroase ștampile pe cărămizi, unele cu nume de trupe romane necunoscute la Slăveni. (În colaborare cu Muzeul regional al Olteniei din Craiova).

75. *Satu Mare* (rn. Odorhei, reg. Mureș-Autonomă Maghiară). S-au continuat cercetările, descoperindu-se o însemnată porțiune a unei barăci-cazărmi din birne de brad, din interiorul castrului roman de pământ identificat aici. Urmele de locuire sărace atestă o ocupare scurtă a fortificației. (Institutul de istorie și arheologie Cluj și Muzeul raional Odorhei).

76. *Jupa (Tibiscum)* (com. Zăguzeni, rn. Caransebeș, reg. Banat). Săpăturile au adus noi și importante informații cu privire la cronologia și planul castrului de la *Tibiscum*. S-au putut preciza astfel detaliile de fortificație a două laturi ale incintei, amplasamentul și principalele dispoziții ale pretoriului. De asemenea s-a putut observa felul în care s-a făcut trecerea de la castrul de pământ inițial la cel de piatră. (Muzeul regional al Banatului).

77. *Buciumi* (rn. Zalău, reg. Cluj). Săpăturile au dus la determinarea planului și fazelor de construcție ale castrului. S-a determinat planul pretoriului și s-a descoperit aripa sacră, cu sanctuarul și două încăperi cu *hypocaust*, și o parte din atriu. S-au cercetat de asemenea și zidul de incintă cu porțile, stabilindu-se existența unei faze de construcție cu val de pământ și o alta cu zid de piatră și cu turnuri exterioare, în formă de potcoavă, la porți. S-a descoperit mult material mărunț precum și inscripții. (Institutul de istorie și arheologie Cluj, în colaborare cu Muzeul raional Zalău).

78. *Celeiu* (rn. Corabia, reg. Oltenia). S-au săpat 2 secțiuni în cetățuia romano-bizantină a Sucidavei, unde s-au găsit materiale elenistice și dacice. În așezarea civilă s-a găsit un puț roman intact, zidit din cărămidă, care urmează a fi restaurat. Din tellul culturii Coțofeni s-au scos noi materiale, iar din așezarea Vădastra, urmele unei locuințe și ceramică. De asemenea au fost precizate și planul porții de nord a orașului roman și un turn de apărare pe latura sudică. (În colaborare cu Muzeul raional Corabia).

79. *Orlea* (rn. Corabia, reg. Oltenia). În diferite puncte ale așezării rurale romane s-au executat câteva secțiuni. S-a descoperit material ceramic și obiecte mărunte de metal din secolele II–III e.n. (În colaborare cu Muzeul din comuna Orlea).

80. *Isaccea (Noviodunum)* (rn. Tulcea, reg. Dobrogea). Pentru identificarea traseului laturii de est a zidului de incintă al mării cetăți romane și romano-bizantine de pe malul Dunării (punctul „Pontonul vechi”), s-a săpat o secțiune de 30 × 2 m, aproximativ perpendiculară pe zid. În secțiune au apărut două ziduri paralele de incintă, unul *exterior*, mai vechi, lat de 4 m, construit din piatră cu mortar amestecat cu prundiș și altul *interior*, mai nou (cel mai devreme din secolul IV e.n.), lat de 3 m, din piatră și rinduri orizontale de cărămidă, legat cu mortar amestecat cu cărămidă pisată, la 12 m vest de primul.

Între cele două ziduri de incintă a apărut soclul dreptunghiular (2,15 × 1,80 m) din blocuri ecuaritate, databil în secolul IV e.n., al unei statui dispărute. În cuprinsul secțiunii,

În stratul de locuire superior (secolele X—XII), s-au descoperit gropi de bordeie și de provizii, iar în cel inferior, din epocile romană (secolele I—III) și romano-bizantină (secolele IV—VI), din afară de zidurile menționate, au apărut fragmente de ziduri tirzii (secolul VI), legate cu pământ, cărămizi cu ștampila flotei romane pe Dunăre (*Classis Flavia Moesica*), unelte de fier romane și alte obiecte mărunte de inventar, printre care mai multe monede și un sigiliu bizantin.

IV. EPOCA FEUDALĂ TIMPURIE ȘI DEZVOLTATĂ

81. *Mătăsaru* (rn. Găești, reg. Argeș). În iulie-august 1964, au continuat săpăturile în așezarea din secolul III e. n. de pe „Tinoasa“, identificându-se în afară de urme de locuire din secolul III e. n. și resturi arheologice din prima epocă a fierului.

În cadrul așezării secolului III e.n. s-au dezvelit pînă în prezent 15 bordeie și circa 120 de gropi de provizii. Inventarul constă din ceramică, obiecte de uz casnic și de podoaă. (În colaborare cu Muzeul regional Pitești).

82. *Trgșor* (rn. și reg. Ploiești). Cercetările au fost axate pe studierea așezărilor din secolele III—IV și V—VII situate pe partea dreaptă a prului Leaota. Au fost dezvelite două locuințe din secolele IV—V; patru din secolele V—VII și două din secolele IX—X. Cu același prilej au fost studiate patru locuințe feudale și cîteva gropi de bucate aparținînd feudalismului dezvoltat. Pe partea stîngă a prului Leaota au continuat săpăturile în incinta voievodală, obținîndu-se date noi cu privire la fazele de construcție și reconstrucție a monumentului. (În colaborare cu Muzeul de istorie Ploiești).

83. *Izvorul* (fost Cacaletți) (rn. Giurgiu, reg. București). În anul 1964 au continuat săpăturile în necropola feudală timpurie și au fost dezvelite 37 de morminte de inhumație și 7 de incinerare. Cele de inhumație sînt de obicei orientate V—E și unele au ca inventar o oală de lut din speța roșie, împodobită cu incizii orizontale. Se mai adaugă cuțitul, fusaiola, cercei, inele, brățări, iar ca ofrandă, oase de ovi-caprine, ouă și păsări de curte. Cele de incinerare sînt în groapă simplă și constau dintr-un pumn sau doi de oase arse, fără inventar. (În colaborare cu Muzeul raional Giurgiu).

84. *Greoni* (com. Grădinarii, rn. Oravița, reg. Banat). Între satele Grădinarii (Cacova) și Greoni, în lunca de pe malul stîng al Carașului, la locul zis „Hirboace“, s-au făcut sondaje într-o întinsă așezare, care, pe baza ceramicii, se datează în secolul IV e.n. Au fost dezvelite două locuințe de suprafață, construite din blrne.

Una din aceste locuințe a fost mistuită de un puternic incendiu. Așezarea de la Greoni se caracterizează prin impresionanta cantitate de ceramică existentă în cuprinsul ei. (Institutul de istorie și arheologie Cluj și Muzeul orașenesec Reșița).

85. *Tichilești* (rn. Brăila, reg. Galați). Săpăturile, avînd caracter de salvare, au dus la descoperirea a patru morminte de inhumație, cu inventar bogat, tipice pentru cultura Sîntana de Mureș. (Muzeul de istorie Brăila).

86. *Nichileni* (com. Coșușca, rn. Săveni, reg. Suceava). S-a efectuat un sondaj în necropola de inhumație, datată în secolele IV—V, descoperindu-se morminte cu bogat inventar de vase ceramice, podoaabe etc. (Muzeul raional Dorohoi).

87. *Dulceanca* (rn. Roșiorii de Vede, reg. București). Au fost continuate săpăturile începute în 1963 în așezarea situată pe o terasă joasă între satele Dulceanca și Albești. S-au descoperit urmele unei așezări prefeudale (secolele V—VI), din care au fost degajate 6 locuințe de suprafață, conținînd un bogat material ceramic. Așezarea prefeudală suprapune un nivel de locuire dacic (secolul III e.n.), din care s-a săpat un bordci.

88. *Budureasca* (com. Vadu Săpat, rn. Mizil, reg. Ploiești). În punctul denumit „Budureasca 3” din valea cu același nume, au continuat săpăturile într-o așezare aparținând culturii Ipotești-Cindești (secolele V—VII e.n.). Au fost descoperite și cercetate încă șase locuințe din fazele trzii (III—IV) ale culturii amintite. Ele sînt de tipul semibordeiului, deși există indicii, încă verificabile, privitoare și la alt soi de construcții. S-au recuperat materiale ceramice bogate, unelte, obiecte casnice și de toaletă, podoabe. (Muzeul regional de istorie din Ploiești).

89. *Brateiu* (rn. Mediaș, reg. Brașov). S-au făcut săpături în așezarea nr. 2, pe locul numit „Nisipuri-Prisacă”. S-au găsit bordeie și cuptoare de gospodărie. Locuirea datează între secolele V—VIII și XII—XIII.

La punctul numit „Rădaia” s-a descoperit un cimitir cu morminte de incinerare și de înhumare, acesta datează din secolele VII—IX. Alături așezarea cît și cimitirul aparțin populației băștinașe.

90. *Iași*. La *Șorogari*, s-au făcut săpături descoperindu-se resturi din perioada Latène II și prefeudală.

La *Crucea lui Ferenț*, s-au făcut săpături în așezarea prefeudală din secolele VII—VIII e.n., descoperindu-se două bordeie. (Institutul de istorie și arheologie Iași).

91. *Vadu Săpat* (rn. Mizil, reg. Ploiești). În punctul „Colul Malului”, au fost continuate săpăturile de salvare în așezarea „proto-Dridu” din secolul IX e.n. S-au cercetat încă 3 bordeie (parțial distruse de surpări), dintre care unul cu două faze. Unele bordeie au fost incendiate. S-au obținut materiale ceramice și cîteva obiecte de podoabă (cercei) din bronz. (În colaborare cu Muzeul regional de istorie din Ploiești).

92. *Ocna Sibiului* (rn. Sibiu, reg. Brașov). Continuînd săpăturile din anii trecuți (1961—1963), în cimitirul plan, biritual, de tip slav (secolele IX—X) au fost dezvelite alte 43 de morminte, dintre care 40 de incinerare în urnă fără capac și 3 de înhumare. Totalul mormintelor descoperite pînă în prezent în acest cimitir se ridică la 112.

La circa 5 km spre răsărit de sat, în locul numit „Zmițe”, s-a făcut un sondaj într-o așezare autohtonă din timpul ocupației romane în Dacia. S-a descoperit ceramică dacică tipică, modelată cu mîna, asociată cu cioburi de vase romane în același strat de depuneri arheologice. (Institutul de istorie și arheologie Cluj).

93. *Păuleasca* (com. Frumoasa, rn. Zimnicea, reg. București). Au continuat cercetările în necropola de incinerare din epoca feudală timpurie. Au mai fost cercetate încă 89 de morminte, necropola însumînd pînă acum 241 de morminte.

94. *Sfințești* (rn. Roșiorii de Vede, reg. București). S-au făcut săpături de salvare, descoperindu-se resturile unei case și a două bordeie din secolul X, precum și o locuință din secolul VII și mai multe gropi din vremea comunei primitive.

95. *Oituz* (or. Gheorghe Gheorghiu-Dej, rn. Tg. Ocna, reg. Bacău). Sondaj arheologic, în care s-a găsit material prefeudal. (Institutul de istorie și arheologie Iași în colaborare cu Muzeul or. Gheorghe Gheorghiu-Dej).

96. *Garvăn* (com. Văcăreni, rn. Măcin, reg. Dobrogea). Pe platoul de la sud de ruinele cetății romano-bizantine (secolele IV—VI) s-au descoperit în parte ruinele unor terme din aceeași perioadă de timp. Au fost dezvelite pînă acum: un hypocaust, două abside circulare în interior și cu cîte trei laturi la exterior ș.a. Deasupra ruinelor termelor s-au descoperit resturi de locuire (bordeie, gropi de provizii etc.) din secolele X—XI, iar peste acestea, morminte din secolele XI—XII, cînd așezarea feudală timpurie s-a restrîns numai la perimetrul cetății, platoul de la sud de aceasta fiind folosit ca loc pentru cimitir.

97. *Galița* (com. Gîrlîța, rn. Adamclisi, reg. Dobrogea). În urma săpăturilor efectuate în 1964 la *Păciul lui Soare* au fost obținute următoarele rezultate principale : 1) s-a dezvelit cea mai mare parte a turnului din colțul de sud-est al cetății ; 2) au fost degajate aproximativ jumătate din instalațiile portuare. În secțiunile din incintă au fost verificate observațiile stratigrafice din anii precedenți.

98. *Dăblca* (rn. Gherla, reg. Cluj). La cetatea feudală de la Dăblca au fost secționare primele două incinte fortificate (I și II), constatându-se cinci etape principale de construcție. Prima fortificație, din secolele IX—X, constă dintr-un val de pământ și un șanț de apărare, ambele reparate de două ori. A doua etapă constă dintr-o palisadă situată în spate. Șanțul de apărare corespunzător acestei fortificații întretaie primul șanț de apărare.

La incinta II, peste primele două faze de construcții se suprapune un val de pământ mult mai puternic. A patra fază de construcție constă dintr-un zid format din blocuri fasonate legate cu mortar, ce încinge amîndouă incintele (I și II). Pe baza ceramicii cenușii ștampliate aflate pe nivelul de umblare contemporan cu zidul și a unei monede de la Sigismund (1386—1437) faza se datează în secolele XIV—XV.

Se pare că a existat și a cincea etapă de construcție după cum o dovedește zidul unui turn lipit și nu legat organic de zidul de incintă amintit.

În interiorul incintei II s-au secționat două bordeie care se suprapun și care pe baza inventarului se datează în secolele IX—X. În cimitirul din secolele XI—XII au fost dezvelite 127 morminte. (Institutul de istorie și arheologie și Muzeul de istorie, Cluj).

99. *Archiud* (rn. Bistrița, reg. Cluj). În continuarea săpăturilor din anii 1961 și 1962, în locul zis „Fundătura”, au fost dezvelite două bordeie cu cuptor de piatră în interior (secolele XI—XII) și două cuptoare cu boltă de lut pentru copt pîine (secolele XV—XVI), situate în afara locuințelor.

Pe platoul numit „Bidișcut”, la sud-vest de sat, s-a constatat, în cadrul unui singur sondaj, existența unei așezări rurale din perioada romană. În cuprinsul așezării, reprezentată deocamdată doar prin ceramică și fragmente de rîșniță, s-au găsit și cioburi de vase dacice modelate cu mîna și împodobite cu brîu alveolar. În punctul „Hînsuri”, s-au descoperit două morminte de incinerare daco-celtice (secolele III—II î.e.n.), cu inventar compus din : fibule, brățări, colier și vase celtice, precum și un vas dacic lucrat cu mîna, avînd apucătoare triunghiulare. (Institutul de istorie și arheologie Cluj și Muzeul raional Bistrița).

100. *Enisala* (rn. Istria, reg. Dobrogea). Continundu-se săpăturile începute în 1963, au fost dezvelite ruinele incintei exterioare a cetății feudale (secolele XIII—XIV), necunoscute pînă acum și distruse în decursul timpului. Deși e foarte probabil că zidul incintei exterioare se înălța de jur împrejur, totuși urmele lui nu s-au păstrat decît pe laturile de E și N, pe celelalte fiind distrus de carierele de exploatare piatră de var. În legătură cu incinta exterioară s-au descoperit temeliiile a patru turnuri rectangulare și ale unui contrafort. Între incinta interioară și cea exterioară, pe panta dealului, s-au trasat cîteva secțiuni, identificîndu-se urme de locuire și obiecte de inventar (ceramica, unelte, arme, obiecte de podoabă ș.a.) de la sfîrșitul epocii bronzului și începutul primei epoci a fierului și din epoca feudală (secolul XIII și următoarele). (În colaborare cu Muzeul de istorie Galați).

101. *Tăuți* (com. Meteș, rn. Alba, reg. Hunedoara). S-au terminat săpăturile, precizîndu-se și mai clar cele patru faze ale cetății, de-a lungul secolelor XIII—XVI. Materialul documentar, descoperit în anii precedenți, 1961—1963, s-a întregit cu noi piese arhitectonice, obiecte de fier și fragmente ceramice specifice. (Muzeul regional Alba-Iulia).

102. *Hlincea* (or. Iași, reg. Iași). După o întrerupere de aproape zece ani au fost reluate săpăturile arheologice la Hlincea-Iași, în sectoarele G și I. S-a descoperit o locuință de supra-

față de 10 × 4,5 m în sectorul G, datată, pe baza ceramicii, în secolul XVII. În sectorul I au fost dezvelite parțial două complexe datând din secolele XIII–XIV și XIV–XV pe baza monedelor și ceramicii descoperite în complexele respective. (Institutul de istorie și arheologie Iași).

103. *Coconi* (rn. Olenița, reg. București). Săpăturile efectuate în continuare la punctul „Căldarea” au permis noi observații în legătură cu fazeologia așezării rurale de aici. Numărul locuințelor depistate s-a ridicat la 66, dintre acestea 10 fiind complet cercetate în 1964. Cu ajutorul unei monede anepigrafice de la Mircea cel Bătrîn (post 1396) s-a lămurit datarea cimitirului nr. 2 din centrul așezării. Un abundent și variat material arheologic întregeste cunoștințele despre cultura materială de la sfârșitul secolului XIV și începutul celui următor din Țara Românească. (În colaborare cu Muzeul raional Oltenița).

104. *Frumoasa* (rn. Zimnicea, reg. București). Săpăturile efectuate în punctul „Cetatea” (la marginea de sud a satului), au dovedit că fortificația de pământ (cercetată încă din 1869 și apoi în 1928 și identificată cu un castru roman din secolul III e.n.), datează în realitate din a doua jumătate a secolului XIV. S-au făcut importante observații asupra sistemului de construcție a palisadei de lemn și a valurilor de pământ. Materialele arheologice (ceramică, podoabe etc.) sînt asemănătoare celor cunoscute în așezarea de la Zimnicea. (În colaborare cu Muzeul raional Alexandria).

105. *Cuhea* (rn. Vișeu, reg. Maramureș). Cercetările arheologice s-au desfășurat în două locuri de pe teritoriul comunei Cuhea, în „Grădina lui Cîrlig” și în punctul numit „La Mănăstire”, lângă biserica nouă de lemn. În primul punct s-au descoperit resturile unei reședințe feudale fortificate, situate pe un promontoriu al rîului Iza, compusă din locuințe pe temelii de piatră, curte, palisadă și șanț de apărare. Materialele găsite (ceramică, arme, piese de costum, podoabe) asigură datarea ei în secolul XIV. În cel de-al doilea punct, s-a identificat un nivel hallstattian iar deasupra lui a fost cercetat un cimitir feudal cu două faze de funcționare. Faza mai nouă a cimitirului, datată cu monede începînd din prima jumătate a secolului XIV, se află în jurul unei biserici de piatră în formele specifice perioadei timpurii a stilului gotic. O parte a zidurilor monumentului, dezgropate de sub o movilă, au fost consolidate și protejate. (În colaborare cu Muzeul regional Baia Mare).

106. *Lerești* (rn. Muscel, reg. Argeș). Au fost continuate săpăturile din 1963. La poalele unei cetăți de pământ, au fost identificate rămășițele unui monument de cult. Biserica în formă de navă, cu absida poligonală în exterior, are pereții căzuți, dar păstrează pe latura de sud ferestrele cu ancadrame de piatră. Au fost descoperite elemente arhitectonice, podoabe, monede (secolul XIV). (În colaborare cu Muzeul raional Cîmpulung-Muscel).

107. *Huși* (reg. Iași). În septembrie și octombrie 1964 s-au efectuat la Huși, pe locul vechii curți domnești săpături arheologice cu caracter de salvare. Au fost descoperite nivele de locuire, începînd cu a doua jumătate a secolului XV și pînă în zilele noastre. A fost dezvelită în întregime o construcție din piatră și cărămizi datînd din secolul XVII, cu modificări în secolul XVIII și distrusă de incendiu probabil pe la 1800.

Această construcție a fost identificată, pe baza unui plan din 1784 al Episcopiei Hușilor, cu cuhnea și pităria curții domnești. (Institutul de istorie și arheologie Iași, în colaborare cu Muzeul raional Huși).

108. *Suceava*. Săpăturile au continuat în trei sectoare importante: Cetatea de Scaun, platoul din fața cetății și oraș. La Cetatea de Scaun s-au întreprins, concomitent cu lucrările de consolidare a zidurilor efectuate de D.M.I., operații de golire a două bastioane semicirculare de la pinza a doua de ziduri, cu scopul de a se cunoaște stratigrafia depunerilor de umplură și elementele de construcție de la baza turnurilor. În șanțul de apărare al cetății s-a continuat degajarea molozului și dezvelirea zidului contraescarpei.

Pe platoul din fața cetății s-a început dezvelirea marii construcții din secolul XV semnalată în campaniile trecute, reușindu-se să se curețe jumătate din această construcție. În oraș, cercetările au fost concentrate cu precădere pe traseul șanțului de apărare al orașului, șanț a cărui datare în secolul XV este acum certă. Nici în campania aceasta nu s-a reușit însă să se descopere elemente ale construcției de lemn adiacente șanțului și valului de apărare.

Tot în oraș s-a făcut o cercetare în legătură cu lucrările de restaurare a unei construcții din secolul XVII. Rezultatele obținute aici sînt deosebit de importante pentru cunoașterea etapelor dezvoltării teritoriale a orașului Suceava, dovedindu-se că momentul în care orașul cunoaște o considerabilă lărgire a limitelor sale coincide cu prima jumătate a veacului XV. (În colaborare cu Muzeul regional Suceava).

109. *Roman* (reg. Bacău). Cercetările din acest an au avut ca obiectiv stabilirea unor întărituri în jurul orașului Roman (inclusiv a raporturilor cronologice între acestea și fortificația mușatină) și începerea unor sondaje informative în cuprinsul cetății noi din marginea orașului de astăzi.

În vederea realizării primului obiectiv, s-au practicat mai multe secțiuni pe traseul unde observații mai vechi păreau să indice existența unui șanț de apărare al orașului, în apropiere de apa Moldovei, ca și de fortificație mușatină. S-a constatat astfel că orașul a avut în adevăr un șanț de apărare și că acesta a fost săpat la finele secolului XIV, între el și întăritura mușatină fiind o legătură organică.

Cît privește cercetările din cuprinsul Cetății Noi, acestea deși sînt abia la început, sugerează faptul că fortificația a fost construită în două etape: la început fortul principal și abia într-o fază mai târzie (dar tot în secolul XV) un nou zid pe latura de est a cetății, prin a cărui construcție ia naștere o curte exterioară a cetății.

Ca o particularitate tehnică importantă, amintim că săpăturile au demonstrat că Cetatea Nouă a Romanului își are zidurile așezate pe o vastă rețea de birne așezate orizontal, a căror prezență era impusă de natura nisipoasă a terenului pe care s-a ridicat cetatea. (În colaborare cu Muzeul Militar Central și Muzeul regional Bacău).

110. *Alba-Iulia* (reg. Hunedoara). La mitropolia lui Mihai Viteazul s-au început, în acest an, săpăturile preliminare de determinare a locului unde a fost zidită, în anul 1597, mitropolia lui Mihai Viteazul în imediata apropiere a cetății feudale pătrate.

În primele sondaje, executate pe locul indicat pe planul arhitectului italian Giovanni Mocando Visconti, au apărut câteva morminte, datate prin monedă, la începutul secolului XVI. (Muzeul regional Alba-Iulia).

111. *Tilișca* (rn. Sibiu, reg. Brașov). Săpăturile, au avut drept obiectiv cetatea feudală, precizindu-se principalele faze de construcție și descoperindu-se mai multe elemente constructive și de fortificație: părți ale incintei, turnuri, turnuri-locuințe, locuințe. În afară de materialul ceramic feudal, în nivelurile inferioare s-au surprins și depuneri din epoca bronzului (de tip Wietenberg). De asemenea s-au continuat cercetările din anii anteriori la cetatea dacică de la Tilișca, ducînd la descoperirea unor locuințe ale șefilor locali în interiorul cetății, iar pe terase locuințe, ateliere de copt și măcinat, precum și depuneri de cultură materială nelegate direct de un element cert de locuire. (Muzeul Brukenthal Sibiu).

112. *Almaju* (rn. Craiova, reg. Oltenia). Un sondaj efectuat a surprins un cimitir din secolul XVIII și resturile unei așezări neolitice și ale unei așezări datînd din prima epocă a fierului. (Muzeul regional al Olteniei).

113. *Secuieni* (com. Drăgușeni, rn. Fălticeni, reg. Suceava). S-au efectuat câteva secțiuni urmărind precizarea stratigrafiei așezării rurale medievale depistate anterior (secolul XV). (În colaborare cu Muzeul regional Suceava).

114. *Cîmpulung* (rn. Muscel, reg. Argeș). Au fost continuate săpăturile din anul 1963 în complexul construcțiilor din preajma bisericii romano-catolice și turnului Bărăția, în vederea restaurării monumentelor. Au fost descoperite elemente de arhitectură, ceramică, monede, stabilindu-se vechile nivele de călcare (secolele XIV—XVIII). (Direcția Monumentelor Istorice).

115. *Cîlnic* (rn. Sebeș, reg. Hunedoara). S-au încheiat cercetările efectuate în legătură cu restaurarea cetății. Au fost identificate în poziții stratigrafice clare materiale ceramice din veacurile X—XI și XIII—XV. S-au datat unele materiale ceramice și prima fază a cetății în jurul anului 1272, pe baza unor monede emise între anii 1235—1270 (Béla IV) și 1270—1275 (Ștefan V). Vechea capelă din incintă a fost datată în veacul XV și s-a stabilit faptul că ea suprapune o construcție laică (în veacul XIII). (Direcția Monumentelor Istorice).

116. *Cisnădioara* (or. Cisnădie, rn. Sibiu, reg. Brașov). Au început primele sondaje în incinta bisericii romanice. Au fost identificate urme de cultură materială dacică iar în interiorul bisericii fragmente ceramice databile în secolul XIII. (Direcția Monumentelor Istorice).

117. *Sebeș-Alba* (reg. Hunedoara). Cercetările au continuat în beciul clădirii datată în 1716, astăzi sediul consistoriului districtual evanghelic C.A. Aici au fost descoperite urmele unei capele databile spre sfârșitul primel jumătăți a veacului XIV și care eventual ar putea fi „Capela Sancti Jacobi”, pomenită într-un document din 1382. (Direcția Monumentelor Istorice).

118. *Mănăstirea Voroneț* (rn. Gura Humorului, reg. Suceava). Au continuat lucrările de degajare a vechilor chilii dinspre sud. S-a efectuat un sondaj în pridvorul adosat bisericii din 1488. Au fost reluate cercetările în încăperile pronaosului, naosului și altarului bisericii de piatră (ctitorită de Ștefan cel Mare în anul 1488) prin efectuarea unor noi săpături ce urmau a epuiza cercetarea în sensul unor prezumții inițiale făcute de către arhitectul restaurator. Acestea au avut ca rezultat descoperirea și precizarea urmelor unei foste biserici, cu plan de mari dimensiuni, construită din lemn pe un soclu scund de piatră, cu pardoseli interioare de cărămidă, ce a fost distrusă de un puternic incendiu la o dată puțin anterioară anului 1488. Urmele acestui edificiu de cult au fost suprapuse de construcția bisericii de piatră.

Sînt necesare, încă, săpături de cercetare în aria vechiului așezămint mănăstiresc, pentru a surprinde urme de viețuire care să corespundă — prin poziția lor stratigrafică — momentului construcției fostei biserici de lemn, cu scopul de a preciza dacă respectivul moment aparține cronologic unei perioade anterioare secolului al XV-lea : datare sugerată prin descoperirea unui fragment ceramic de o factură mai veche, aflat într-o situație stratigrafică ce obligă la o atare ipoteză de lucru. (Direcția Monumentelor Istorice).

119. *Mănăstirea Dragomirna* (com. Mitocu Dragomirnei, or. Suceava, reg. Suceava). A fost continuată cercetarea urmelor de construcții anterioare incintei, din partea de răsărit a acesteia, descoperite în 1963. S-au precizat vechile niveluri de călcare în dreptul turnurilor de nord-est și sud-est. (Direcția Monumentelor Istorice).

120. *Mănăstirea Galata* (or. Iași, reg. Iași). S-au stabilit nivelurile inițiale de călcare în partea de est a incintei mănăstirii și s-a continuat cercetarea urmelor de construcții datînd din secolele XVI—XVIII aflate în vecinătatea „Casei domnești”. (Direcția Monumentelor Istorice, în colaborare cu Institutul de arheologie București).

121. *Mănăstirea Cetățuia* (or. Iași, reg. Iași). S-au efectuat sondaje care au urmărit nivelurile vechi de călcare din unele puncte ale incintei. S-au găsit lângă turnul clopotniță zidurile unei încăperi și fundațiile unor piloni de arcade, datînd din perioada construcției mănăstirii (sfârșitul secolului al XVII-lea). (Direcția Monumentelor Istorice.)

122. *Volovăț* (rn. Rădăuți, reg. Suceava). S-au executat sondaje la paramentul interior al bisericii ctitorită de Ștefan cel Mare în anul 1502. Sub straturile de tencuiei mai recente a fost surprinsă tencuiala inițială purtînd din abundență grafiti din secolul XVI și cele urmă-

toare, și de asemenea motive decorative imitând apareiajul unei zidării de cărămidă, executat în pictură, în jurul și interiorul glafurilor golurilor de acces și iluminat (Direcția Monumentelor Istorice).

123. *Mânăstirea Sucevița* (rn. Rădăuți, reg. Suceava). În continuarea săpăturilor din anii 1961-1963, au fost executate cercetări de detaliu în zonele de nord-est și sud-vest ale terenului din interiorul incintei fortificate. S-au precizat planurile, funcționalitatea, caracterul monumental și data edificării unor construcții (primii ani ai secolului XVII) urmele acestora fiind descoperite cu prilejul respectivelor cercetări. Se lucrează în continuare la stabilirea structurii fostului drum de strajă al incintei : acesta are o alcătuire pentru prima oară cercetată și cunoscută în cadrul unei fortificații feudale mânăstirești.

Au fost scoase la iveală un mare număr de cahle, cu un repertoriu de motive decorative deosebit de bogat și în parte inedit, datând din secolele XVI și XVII, cît și monede poloneze, din aceeași epocă, aparținînd unor emisiuni necunoscute pînă acum (Direcția Monumentelor Istorice).

124. *București*. Săpături efectuate de Muzeul de istorie a orașului București.

1. *La Căselu Nou* (rn. 23 August). S-au încheiat lucrările de explorare a stațiunii arheologice cu urme de locuire din epoca bronzului, Hallstatt, Latène și secolele VI—VII. S-au dezvelit noi complexe aparținînd culturii Tei, Latène și Ciurel.

2. *Strădulești-Măicănești* (rn. 30 Decembrie). S-au continuat lucrările în așezările prefeudale (secolele IV și VI—VII) și în așezarea feudală (secolele XIV—XVI). S-au dezvelit noi complexe și s-a constatat existența celei de a doua necropole medievale din secolele XIV—XV.

3. *Tlrganu* (rn. 23 August). S-au dezvelit noi complexe aparținînd așezării geto-dace, locuințe medievale și s-au dezvelit fundațiile bisericii ridicată de voievodul Radu cel Frumos în a doua jumătate a secolului XV.

4. *Foișor* (rn. T. Vladimirescu). A fost dezvelită latura de est a unei construcții feudale datând de la jumătatea secolului XVIII. S-a dovedit că terenul pe care a fost ridicată această construcție păstrează vestigii de locuire prefeudală.

Dorin Popescu

DESCOPERIRI RECENTE ȘI MAI VECHI DE MONEDE ANTICE ȘI BIZANTINE ÎN REPUBLICA SOCIALISTĂ ROMÂNIA

În cele ce urmează prezentăm descoperiri monetare, tezaure și aflări izolate de monede apărute în cursul anului 1964. La aceasta mai adăugăm unele descoperiri mai vechi, nepublicate încă, cunoscute de noi abia în cursul acestui an.

O parte din descoperirile de monede, în special tezaure, dar și monede izolate, efectuate în cursul anului 1964 despre care noi avem cunoștință că au ajuns la diferite muzee raionale și regionale, nu pot fi menționate în prezenta cronică din cauză că cercetătorii de la muzeele respective n-au avut încă timpul necesar pentru a curăți și clasifica monedele din tezaurele și descoperirile la care facem aluzie. Pe măsură ce aceste operații se vor efectua și vom primi informațiile necesare, ele vor fi menționate în cronicile noastre viitoare.

Și în cronică aceasta ca și în cele anterioare, am beneficiat de un larg sprijin din partea colegilor de la diferite instituții și muzee din țară, precum și din partea unor cercetători amatori

locali, care au înțeles importanța descoperirii monedelor pentru istoria țării noastre și au contribuit cu informații prețioase la îmbogățirea ei.

Mergând pe linia îmbunătățirii calitative a cronicii, ne-am străduit de a controla, în limitele în care ne-a fost posibil, informațiile cu exemplarele originale, reproduceri în ghips sau estampaie și a face trimiterile la cataloagele respective. De asemenea am dat, când am avut posibilitatea, și alte indicațiuni de ordin tehnic : greutatea, diametrul și axul. Atunci când ele nu s-au dat, înseamnă că nu am avut posibilitatea să le luăm.

Continuăm în această cronică, tot pe linia îmbunătățirii conținutului, cu ilustrarea unor monede a căror efigie ni se pare mai elocventă decât orice descriere. În această ordine de idei avem în vedere, în primul rând, monedele geto-dace.

Este de dorit ca în viitorul apropiat muzeele care mai au monede antice și bizantine nepublicate, fie că provin din tezaure, fie din descoperiri izolate, să le facă cunoscute cercetătorilor sub forma unor notițe sau studii. De informațiile acestea au nevoie toți cercetătorii, spre a le folosi în studiile lor.



Din materialul monetar pe care-l publicăm mai jos am vrea să subliniem importanța cu totul deosebită a monedelor romane din timpul imperiului, descoperite și strânse de-a lungul mai multor decenii din orașul Roșiori de Vede și împrejurimile lui imediate. Este vorba de monede ce se înșiruie începând din secolele I—IV e.n. Remarcăm în special prezența în număr destul de mare a monedelor de bronz ale împăraților romani din a doua jumătate a secolului al III-lea, ceea ce arată existența unei populații locale ce trăia în strînsă legătură cu imperiul, deși se afla teritorial în afara limes-ului transalutan. Este foarte probabil că monedele vor trebui puse în legătură cu populația locală, care în secolul al III-lea este purtătoarea culturii Chilia-Militari. Datorăm toate aceste prețioase informații unor harnici și entuziaști cercetători locali : profesorul Petre Voivozeanu și Florea Bratu care le-au strîns și păstrat, iar apoi ni le-au pus la dispoziție pentru studiere. Întregul fond numismatic la care ne referim a intrat în colecția Muzeului de istorie din Roșiori de Vede.

I. MONEDE GRECEȘTI

1. *Birlad* (Imprejurimi, reg. Iași). La Muzeul din Birlad ajung, fără precizuni topografice, două drahme emise de cetatea Histria, care au pe rv. sub delfin litera A. Sînt de tipul Pick 416. Este probabil să fi fost găsite în împrejurimi.

Informație : C. Preda, Institutul de arheologie, București.

2. *Bolsaia* (com. Costești, rn. Orăștie, reg. Hunedoara). Un important tezaur de monede antice s-a descoperit în localitatea de mai sus în anul 1962. Tezaurul cuprinde circa 240 de exemplare, în parte drahme din Dyrhachium și Apollonia (ilirică), în parte denari romani din timpul republicii și imitații thasiene. A ajuns la Muzeul din Cluj, unde se pregătește un studiu amănunțit privind această descoperire.

Informație : Hadrian Daicovicu, Universitatea Cluj. Cf. și D. Popescu, în *SCIV*, XIV, 1963, p. 456.

3. *București*. Cu ocazia construcției stadionului 23 August s-a descoperit în anul 1953 o monedă grecească de bronz. Pe av. are capul bărbos al unui silen, iar pe rv. legenda MAKE|ΔONON într-o cunună de iederă.

AE. Greut. 8,50 g, diam. 21 mm. Este de tipul Head, *BMC*, Macedonia, p. 14, nr. 55 și a ajuns la Institutul de arheologie.

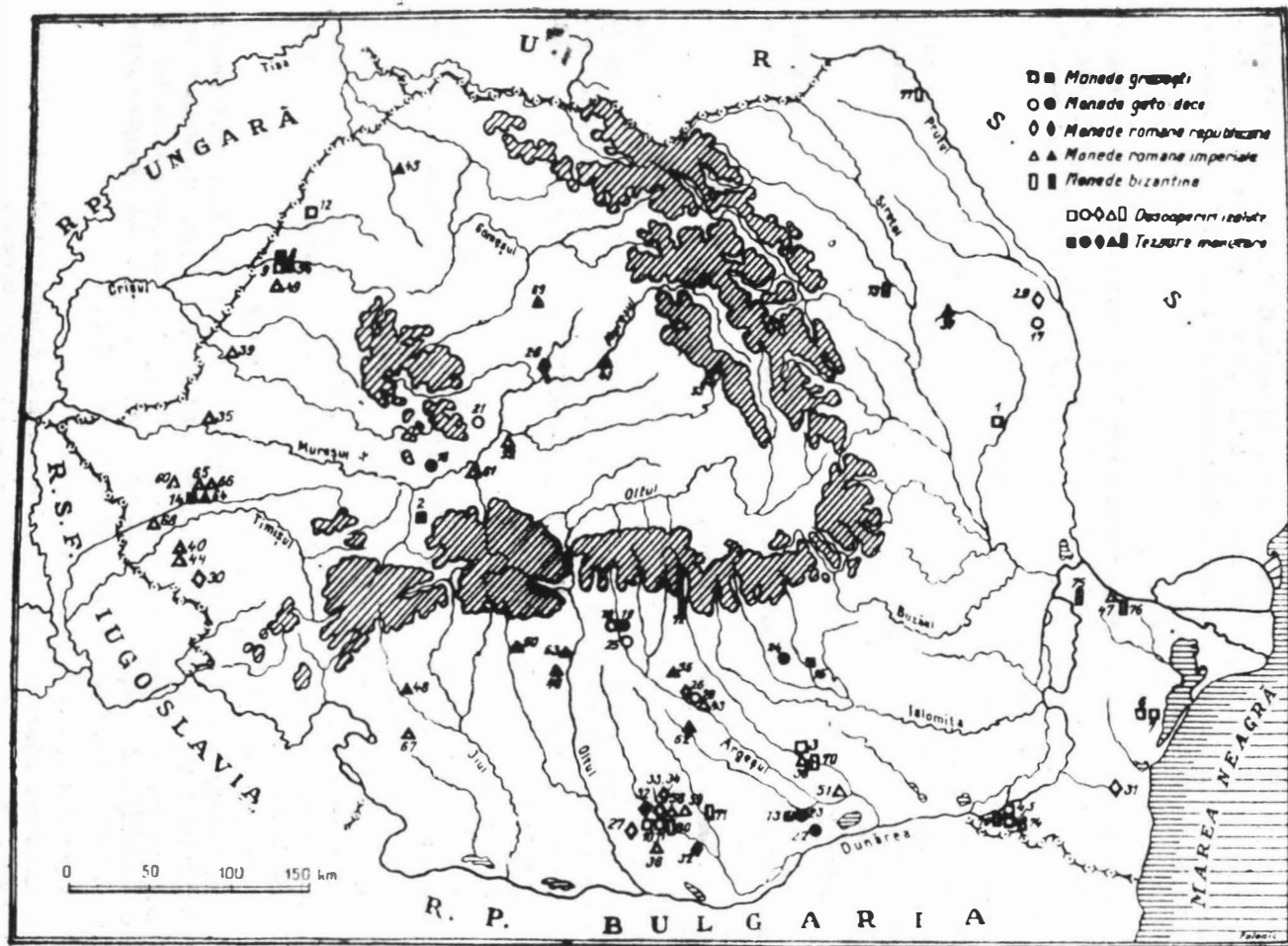


Fig. 1. — Descoperiri recente și mai vechi de monede antice și bizantine în Republica Socialistă România, <https://biblioteca-digitala.ro>

Informație : Const. Preda, Institutul de arheologie, București, dosar, inv. 1269.

4. *Satu Nou* (com. Canlia, rn. Adamclisi, reg. Dobrogea). Ca descoperite în mod izolat pe teritoriul satului și a ajuns apoi într-o colecție particulară, ni se semnalează : două monede de bronz de tipul cu roata, emise de cetatea Histria ; monede din Tomi, din epoca autonomă și monede similare din Callatis.

Informație : Vasile Culică, Călărași.

5. *Canlia* (rn. Adamclisi, reg. Dobrogea). O monedă de bronz, emisă de cetatea Callatis în perioada autonomă, a fost descoperită pe teritoriul comunei. Pe av. capul lui Apollo cu cunună de lauri spre dr. Rv. ΚΑΛΛΑ, în dr., de sus în jos și ΤΙΑΝΩΝ, în st. În centru, tripiedul. În câmp st., spicul. Jos, ΑΠΟΛΑ (?).

AE. Greut. 6,81 g, diam. 24,5 mm. Pick, 229 var.

Informație : P. Diaconu și B. Mitrea, Institutul de arheologie, București.

6. *Istria-sal* (rn. Istria, reg. Dobrogea). O drahmă emisă de cetatea Histria s-a descoperit în anul 1921 în această localitate și ajunge într-o colecție particulară. Pe rv., sub delfin, litera B.

AR. Greut. 4,83 g, diam. 17 × 18 mm. Variantă la Pick, 426.

Informație : Th. Nussbaum, Timișoara.

7. *Istria-sal* (rn. Istria, reg. Dobrogea). O drahmă de la Alexandru cel Mare, descoperită în anul 1921 în localitatea de mai sus, avînd pe av. un cap spre dr., iar pe rv. pe zeus Aëtophoros spre st. ; sub tron sigla M. Ajunge într-o colecție particulară.

AR. Greut. 3,84 g, diam. 16 × 18 mm.

Informație : Th. Nussbaum, Timișoara.

8. *Oradea* (Imprejurimi, reg. Crișana). Dintr-un mare tezaur de câteva sute de drahme din Dyrhachium și Apollonia, descoperit cu câțiva ani în urmă în regiune, două drahme emise de Apollonia (Illyria), ajung într-o colecție particulară. Pe baza estampajelor primite, putem preciza și numele magistraților : 1. [ΞΕΝΟΚΛΗΣ] – ΧΑΙΡ[ΗΝΟΣ], Maier, în NZ, I, 1908, nr. 99 și 2. [ΑΡΙΣΤΩΝ] – [ΑΙ]ΝΕΑ, Maier, *loc. cit.*, nr. 12.

Informație : Th. Nussbaum, Timișoara.

9. *Oradea* (reg. Crișana). O monedă a orașului Maroneia, ca descoperită pe teritoriul orașului ajunge în colecțiile școlii medii nr. 1 din localitate. Un al doilea exemplar, la fel, descoperit într-o localitate din Imprejurimi, ajunge în aceeași colecție.

Informație : prof. Titus Roșu, Oradea.

10. *Roșiori de Vede* (Imprejurimi, reg. București). O drahmă din Dyrhachium, cu magistrații Meniskos și Philota, ne este semnalată ca descoperită prin Imprejurimile orașului. A ajuns la Muzeul din Roșiori.

Informație : prof. P. Voivozeanu și Fl. Bratu, Roșiori de Vede.

11. *Roșiori de Vede* (rn. Roșiori de Vede, reg. București). Pe teritoriul orașului, la punctul „În livezi” Florea Voivozeanu a aflat în anul 1909 o tetradrahmă originală Macedonia Prima. Are greutatea de 15,89 g. O contrafacere barbară a aceleiași tetradrahme, cu greut. de 16,37 g, s-a descoperit în anul 1930 pe teritoriul orașului, pe str. Sf. Vineri. Ambele exemplare au fost dăruite de profesorul P. Voivozeanu Muzeului din Roșiori de Vede.

Informație : prof. P. Voivozeanu, Roșiori de Vede.

12. *Săcuieni Bihor* (rn. Marghita, reg. Crișana). Ca descoperită pe teritoriul acestei localități ajunge în colecțiile școlii medii nr. 1 din Oradea, o tetradrahmă thasiană.

Informație : Prof. Titus Roșu, Oradea.

13. *Stoenești* (rn. Giurgiu, reg. București). Într-un tezaur descoperit pe teritoriul comunei în septembrie 1963, s-au aflat 14 tetradrahme thasiene, originale și imitații, pe lângă 28 de exemplare geto-dacice¹.

Informații : Gh. Rădulescu, Muzeul Giurgiu.

14. *Timișoara* (reg. Banat). În oraș, pe str. Plugarilor nr. 46, s-a descoperit în anul 1964, cu prilejul unor săpături gospodărești, un mic depozit format din nouă monede de bronz, emise de un oraș grecesc. Dintre acestea cel puțin una face parte din emisiunile orașului Panticapaeum, din epoca de după Alexandru cel Mare. Cf. *BMC, The Tauric Chersonese* . . . , p. 9, nr. 35.

Informație : Th. Nussbaum, Timișoara.

15. *Valea Călugărească* (rn. Ploiești, reg. Ploiești). În octombrie 1963, cu ocazia unor săpături de desfundare executate pe un deal din localitate, muncitorii au descoperit un mare tezaur de monede antice de argint. Din această descoperire ajunge la Institutul de arheologie o drahmă din Apollonia (Illyria), cu magistrații [Π]ΕΛΛΙΟΣ — ΚΑΛΛΗΝ. Greut. 3,16 g. Cf. A. Maier, în *NZ*, I, 1908, p. 14, nr. 84. Restul monedelor, în număr de cîteva sute, au ajuns la Muzeul din Ploiești. După informații ce vor trebui verificate ulterior se pare că avem de-a face cu drahme ale cetăților Apollonia și Dyrrhachium de la Marea Adriatică. Un studiu asupra întregii descoperiri este în pregătire la Muzeul de istorie din Ploiești.

Informație : B. Mitrea, Institutul de arheologie, București.

II. MONEDE GETO-DACE

16. *Bozeș* (com. Geoagiu Băi, rn. Orăștie, reg. Hunedoara). Un tezaur de monede dacice este semnalat ca găsit în vatra satului. Monedele sînt de argint și un număr de 50 de exemplare au ajuns la Muzeul din Deva. Se datează în sec. III—II î.e.n. Cercetătorii de la Muzeul local pregătesc un studiu.

Informație : Ziarul „Scînteia”, XXXIII, 1964, nr. 6299 din 26 iunie.

17. *Bunești* (rn. Huși, reg. Iași). În anul 1959 s-a descoperit în acest sat, pe „Dealul Bobului” o monedă dacică de argint. Pe av. are efigia obișnuită, iar pe rv. un călăreț. În plus, tot pe rv. o incizie adîncă, executată cu dalta. Are greut. de 13 g și diam. 20 mm. Se păstrează la Muzeul din Huși.

Informație : Gh. Melinte, Muzeul din Huși.

18. *Curtea de Argeș* (împrejurimi, reg. Argeș). Ca găsită în împrejurimile acestei localități, ajunge într-o colecție particulară din Curtea de Argeș o tetradrahmă de tip Filip II, avînd pe av. capul lui Zeus spre dr., iar pe rv. călăreț spre dr. În cîmp sus se mai păstrează urme barbarizate din legendă. Moneda poartă pe rv. două tăieturi adînci.



Informație : B. Mitrea, Institutul de arheologie, București.

¹ Cf. mai jos, p. 610.

25. *Zigoneri* (com. Băiculești, rn. Curtea de Argeș, reg. Argeș). O tetradrahmă de tip Filip II, având pe av. capul lui Zeus, iar pe rv. un călăreț spre dr., în câmp sus legenda + IAIIT ΓΟΥ. Sub pînțelele calului CT. Moneda este de stil bun și a ajuns într-o colecție particulară în Curtea de Argeș.



Informație : B. Mitrea, Institutul de arheologie, București.

III. MONEDE ROMANE REPUBLICANE

26. *Găești* (rn. Găești, reg. Argeș). Pe teritoriul orașului s-a descoperit un denar roman din timpul republicii, emis de magistratul C. Renius (tip *BMC*, Roma, 885, a. 150–125 i.e.n.), Sydenham, 432, a. 135–126 i.e.n. A ajuns în colecția școlii medii din localitate.

Informație : prof. I. Minculescu, Găești.

27. *Crlingeni* (rn. Drăgănești Olt, reg. Argeș). În această localitate, locuitorul Ilie Moise Costache a descoperit în anul 1960, pe malul Călmățuiului, un denar roman din timpul republicii, emis de magistratul M. Tullius. Este de tipul Sydenham, 531, a. 109. Un alt exemplar, cu numele magistratului C. Servelius, de tip Sydenham, 525, a. 110–108, a fost descoperit de Fl. Costache în anul 1962 în același loc. Ambele exemplare au ajuns prin donație la Muzeul din Roșiori.

Informație : prof. P. Voivozeanu, Roșiori de Vede.

28. *Luduș* (rn. Luduș, reg. Mureș-Autonomă Maghiară). Un tezaur de denari romani din timpul republicii s-ar fi descoperit în anul 1953, cu ocazia construcției fabricii de zahăr din localitate. Din tezaur doi denari ajung în colecție particulară. Unul poartă numele magistratului L. Flaminius Cilo și este de tip *BMC*, Italia, 537, a. 99–94 și altul L. Manlius, L. Cornelius Sulla, *BMC*, Est, 8, a. 82–81.

Informație : Th. Nussbaum, Timișoara.

29. *Moșna* (rn. Huși, reg. Iași). Ca găsite pe teritoriul acestei localități ajung la Muzeul din Huși, câteva monede romane din timpul republicii și altele din timpul imperiului. Din informațiile primite una este de tipul Cn. Lucretius Trio (Sydenham, 450, a. 133–126), iar altele sînt denari de la Hadrian și M. Aureliu (de tipul DIVVS ANTONINVS – CONSECRATIO).

Informație : Gh. Melinte, Muzeul din Huși.

30. *Poarta Albă-Mare* (com. Breștea, rn. Deta, reg. Banat). În localitate s-a descoperit un denar roman din timpul republicii (fourré?) de tipul L. Porcius Licinus, *BMC*, Roma, 1187, a. 92. Ajunge într-o colecție particulară.

Informație : Th. Nussbaum, Timișoara.

31. *Poarta Albă* (rn. Medgidia, reg. Dobrogea). În anul 1952, cu prilejul unor lucrări, s-a descoperit un denar roman din timpul republicii. Poartă numele magistratului P. Calpurnius și este de tipul *BMC*, Roma, 968, a. 124–103. Este contramarcă și are greutate de 3,52 g, și diam. 18 × 20 mm. A ajuns într-o colecție particulară.

Informație : Th. Nussbaum, Timișoara.

32. *Poroschia* (rn. Alexandria, reg. București). În primăvara anului 1964, cu prilejul unor lucrări de terasare, s-a descoperit pe teritoriul comunei un tezaur de 552 denari romani din timpul republicii, printre care se aflau și câteva imitații. După cronologia lui Sydenham, monedele se înșiruie de la a.187 (Sydenham, Italia, 140) și pînă la a. 39 i.e.n. (Sydenham, 1194).

Informație : Maria Chițescu care a întocmit un studiu amplu asupra acestei descoperiri. Cf. și B. Mitrea, în ziarul „România Liberă”, anul XXII, nr. 6090 din 17 mai 1964.

33. *Roșiori de Vede* (Imprejurimi, reg. București). La muzeul local ajung prin donație șase denari romani din timpul republicii, descoperiți în împrejurimile acestui oraș. Sînt emiși de magistrații : Natta, tipul Sydenham, 390, a. 145—138 ; M. Vargunteius, Sydenham, 507, a. 119—110 ; C. Fonteius, Sydenham, 555, a. 109 ; M. Lucilius Rufus, Sydenham, 599, a. 100—95 ; L. Cassius, Sydenham, 779, a. 76 și M. Antonius, Sydenham, 1224, a. 32—31. Monedele par a face parte dintr-un tezaur descoperit în comuna Peretu.

Informație : prof. P. Voivozeanu și Fl. Bratu, Roșiori de Vede.

34. *Roșiori de Vede* (reg. București). În diferite puncte de pe teritoriul orașului în cursul vremii, s-au descoperit izolat denari romani din timpul republicii. La punctul „Pe deal în vii” între 1900—1916 Fl. Voivozeanu a găsit un denar roman din timpul republicii, cu numele magistratului Ti. Quinctius, de tip Sydenham, 563, a. 105. Un alt denar cu numele magistratului C. Claudius Pulcher, de tip Sydenham, 569, a. 106 a fost descoperit în anul 1904 la punctul „Pe deal la Țurlan”. O altă monedă, din timpul magistratului L. Marcus Censorinus, Sydenham, 737, a. 82—81, s-a aflat în anul 1935 în lunca Vedii, în punctul „La tir”. De la punctul „În livezi” se cunosc alți doi denari : unul cu numele magistratului P. Crepusius, Sydenham, 738, a. 82—81, descoperit de Petre Voivozeanu în 1944 și un altul cu magistratul Q. Antonius Balbus, Sydenham, 742, a. 81, descoperit de Al. Popescu în anul 1959. Toate exemplarele au ajuns prin donație la Muzeul din Roșiori de Vede.

Informație : prof. Petre Voivozeanu, Roșiori de Vede.

IV. MONEDE ROMANE IMPERIALE

35. *Arad* (Imprejurimi, reg. Banat). O monedă de bronz de la Constanțiu II ca Caesar, de tip Cohen ², 167, a fost găsită în anul 1932, în apropiere de Arad. A ajuns într-o colecție particulară.

Informație : Th. Nussbaum, Timișoara.

36. *Troianul* (rn. Roșiori de Vede, reg. București). Ca descoperite în morminte, pe teritoriul acestei comune, în anul 1960, ajung prin prof. Floroiu într-o colecție particulară, iar mai apoi la Muzeul din Roșiori, două monede romane de bronz din timpul imperiului. Una este de la Gallienus (tip Cohen ², 276 var.), perforată din vechime, iar a doua, bine conservată,

de la Probus (tip Cohen ², 51 $\frac{1}{\text{TXXI}}$).

Pe teritoriul aceleiași comune, la punctul „Pe Urlui”, P. Voivozeanu a descoperit în 1961 o monedă de bronz de tipul Constantius II (Cohen ² 44 sq.). Conservare slabă. Se păstrează la Muzeul din Roșiori.

Informație : prof. P. Voivozeanu, Roșiori de Vede.

37. *Bozienii de Sus* (rn. Roman, reg. Bacău). În cursul lunii iunie 1963, cu ocazia unor lucrări de caracter gospodăresc, s-a descoperit un tezaur monetar într-un vas de lut lucrat cu mîna și împodobit cu patru proeminențe așezate simetric pe mijlocul vasului. Tezaurul ar

fi conținut vreo 25 monede, din care au putut fi salvate 12 exemplare. Cronologic se încadrează în cuprinsul sec. I î.e.n., iar un exemplar este de la Vespasian. Majoritatea sînt de la Marcus Antonius și sînt doar argintate.

Informație : V. Ursache, Muzeul din Roman.

38. *București*. În anul 1953, cu prilejul construcției stadionului 23 August, s-au găsit, printre altele, două monede romane imperiale de bronz. Una a fost emisă de colonia Viminacium, în timpul lui Gordian III; are greut. de 15,95 g, diam. 30 mm și este de tipul Pick, 81. Cea de-a doua a fost emisă de Galeriu Maximian, în atelierul de la AQ(ileia), officina T și este de tipul Cohen² 188.

Informație : C. Preda, Institutul de arheologie, București, dosar. inv. 1269.

39. *Chișineu-Criș* (rn. Criș, reg. Crișana). Un denar de la Elagabal, de tipul Cohen², 1, s-a descoperit pe teritoriul comunei în anul 1952, cu ocazia lucrărilor agricole. Ajunge într-o colecție particulară.

Informație : Th. Nussbaum, Timișoara.

40. *Ciacova* (rn. Deta, reg. Banat). Un denar de la Antoninus Pius a fost aflat în această localitate în anul 1940. A ajuns într-o colecție particulară.

Informație : Th. Nussbaum, Timișoara.

41. *Cristești* (rn. Tg. Mureș, reg. Mureș-Autonoma Maghiară). La marginea nord-estică a așezării romane, într-o groapă adîncă de 1,65 m față de nivelul actual al terenului, în ziua de 7 septembrie 1963 s-a găsit un vas de culoare roșie, care conținea circa 150 de monede imperiale romane de argint. Prin grija lui A. Zrinyi s-au putut achiziționa de la descoperitori 118 exemplare (108 denari și 10 antoninieni), care au intrat în colecțiile Muzeului de istorie din Tg. Mureș.

Monedele se repartizează pe împărați și membri ai casei imperiale după cum urmează : Marcus Aurelius (1), Lucilla (1), Commodus (4), Clodius Albinus (1), Septimius Severus (18), Iulia Domna (4), Caracalla (12), Geta (1), Elagabal (13 denari și 1 antoninian), Iulia Soemias (1 denar), Iulia Maesa (5), Severus Alexander (21), Iulia Mamaea (5), Maximinus I (11), Gordianus (10 denari și 9 antoninieni). Ultima monedă datează din anii 243-244. Tezaurul se află în studiu și va fi publicat de către D. Protase și A. Zrinyi.

Informație : D. Protase, Institutul de istorie, Cluj.

42. *Crișana* (regiune). În colecțiile Muzeului din Oradea se află numeroase monede din timpul imperiului, al căror loc de descoperire nu se poate preciza, dar se știe că provin din regiunea Crișana. Semnalăm câteva de la împărații : Traian, Hadrian, Antoninus Pius, Gordian III, Fillp Arabul, Maxentius, Constantin cel Mare, Constanțiu II, Iulian Apostatul, Valentinian și Valens.

Informație : prof. Titus Roșu, Oradea.

43. *Găești* (rn. Găești, reg. Argeș). Pe teritoriul orașului s-a descoperit la o dată ce nu se poate preciza o monedă de bronz de la Maximin II Daza. Este de tipul Cohen², 47;

are greut. de 5,38 g și diam. 21 mm. În exergă $\frac{\epsilon}{\Delta}$.

Informație : prof. I. Mineulescu, Găești.

44. *Ghilad* (rn. Deta, reg. Banat). Un denar de la Commodus s-a descoperit în grădina unui locuitor în anul 1923. A ajuns într-o colecție particulară.

Informație : Th. Nussbaum, Timișoara.

45. *Ghirișa* (rn. Satu Mare, reg. Maramureș). Se semnalează descoperirea pe teritoriul comunei a unui tezaur de denari romani din timpul imperiului. După informații preliminare,

tezaurul conține peste 100 de monede, care s-ar data în cursul sec. I— II e.n. Un studiu amănunțit urmează să fie făcut de specialiști.

Informație : Tiberiu Bader, *Descoperiri arheologice*, în ziarul „Scnteia”, XXXIII, 1964, nr. 6306, p. 2 din 3 iulie.

46. *Ioneștii-Govorii* (rn. Drăgășani, reg. Argeș). În 1963, s-a descoperit în castrul roman, sub un strat de dărmături și arsuri, un tezaur de monede romane imperiale. Au putut fi salvate 152 de exemplare, toate antoninieni. Pe împărați se repartizează astfel : Caracalla 2 exemplare, Elagabal 18, Gordian III 131, iar Filip Arabul 1 exemplar, de tip RIC, 53 (Roma) = Cohen², 240. Un studiu amănunțit a fost deja pregătit de către noi.

Informație : pr. G. Petre, Ioneștii-Govorii, prof. univ. D. Tudor, București și B. Mitrea, Institutul de arheologie, București.

47. *Isaccea* (rn. Tulcea, reg. Dobrogea). Un solidus de la împăratul Marcian (450—457) s-a descoperit în anul 1963, în cetatea Noviodunum. Este de tipul Sabatier, 4 var., arc greut. 4,47 g și diam. 21 mm. Moneda a ajuns la Institutul de arheologie.

Informație : B. Mitrea, Institutul de arheologie, București.

48. *Lurda* (com. Ploștina, rn. Strehaia, regiunea Oltenia). În cursul anului 1964 cu prilejul unor lucrări, s-a descoperit pe teritoriul acestei localități un mic tezaur de monede romane imperiale compus din 26 de exemplare. În urma examinării noastre monedele se distribuie pe împărați și membri ai familiei imperiale în felul următor : Septimiu Sever (1), Caracalla (1), Elagabal (2), Iulia Soaemias (1), Iulia Maesa (1), Severus Alexander (9), Maximin (1), Pupienus (1), toți denari, iar de la Gordian III (5), Filip Arabul sen. (2), Filip Arabul iun. (1), Traianus Decius (1), toți antoninieni. Moneda de la Traianus Decius este de tip Cohen², 49.

Informație : Gh. Popilian, Muzeul din Craiova și B. Mitrea, Institutul de arheologie, București.

49. *Livada de Bihor* (com. Nojorid, rn. Oradea, reg. Crișana). Un denar de la Antoninus Pius, descoperit în localitate, ajunge în colecția școlii medii nr. 1 din Oradea.

Informație : prof. Titus Roșu, Oradea.

50. *Mateești* (rn. Horezu, reg. Argeș). Un denar de la Elagabal, de tipul Cohen², 261, găsit în această localitate, ajunge într-o colecție particulară. Greut. 3,49 g, diam. 17—18 mm.

Informație : Th. Nussbaum, Timișoara.

51. *Miloșești* (com. Herăști, rn. Oltenița, reg. București). O monedă de bronz emisă de orașul Marcianopolis sub Macrinus și Diadumenianus, de tipul Pick, 775, a fost găsită prin anul 1931, în această localitate. Ajunge într-o colecție particulară. Greut. 12,07 g, diam. 26—27 mm.

Informație : Th. Nussbaum, Timișoara.

52. *Obreja* (com. Mihalț, rn. Alba, reg. Hunedoara). În locul zis „Stăuină”, punct situat la circa 800 m spre sud-vest de așezarea daco-romană de la „Cinepi”, învățătorul Ion Roșcovel din Obreja a găsit, în iulie 1962, la secerat, o monedă de bronz a împăratului Probus (276—282). Moneda este de tipul Cohen², 172. Cercetarea lui D. Protase la locul descoperirii, făcută în vara anului 1964, a arătat că la „Stăuină” nu a existat în cursul timpului nici un fel de așezare omenească.

Informație : D. Protase, Institutul de istorie, Cluj.

53. *Ocna de Jos* (com. Ocna, rn. Odorhei, reg. Mureș-Autonomă Maghiară). Înaintea celui de-al doilea război mondial s-a descoperit o monedă romană imperială de bronz, de tipul VRBS ROMA, emisă în atelierul de la Thessalonic, officina €. A ajuns într-o colecție particulară.

Informație : Th. Nussbaum, Timișoara.

54. *Oradea* (reg. Crișana). Un denar de la Hadrian, descoperit în str. Gh. Doja nr. 138 și un altul de la același împărat aflat tot pe teritoriul orașului, ajung în colecțiile școlii medii nr. 1 din localitate.

Informație : prof. Titus Roșu, Oradea.

55. *Priboeni* (rn. Găești, reg. Argeș). Un antoninian de la Gordian III, de tipul Cohen ², 181, cu greut. 3,90 g. și diam. 22 mm, descoperit în localitate, ajunge apoi în colecțiile școlii medii din Găești.

Informație : prof. I. Minculescu, Găești.

56. *Proveniență necunoscută*. Ca găsită pe teritoriul țării noastre, dar fără să i se poată preciza localitatea, a ajuns la Institutul de arheologie o monedă de bronz, emisă de orașul Bizya din Thracia, sub împăratul Filip Arabul.

Pe av. busturile lui Filip și Otaciliei, față în față, și legenda ΑΥΤ. Κ. Μ. ΙΟΥΛ. ΦΙΛΙΠΠΟΥ. ΑΥ. Μ. ΩΤ, iar jos, ΑΚ. C ∈ ΒΙΡ.

Pe rv. ΒΙΖΥΗ ΝΩΝ, circular, de la st. spre dr. și Cybela pe tron.

AE. Greut. 10,68 g, diam. 30 mm.

Informație : B. Mitrea, Institutul de arheologie, București.

57. *Proveniență necunoscută*. Ca descoperit pe teritoriul țării noastre, dar fără să i se mai poată preciza locul descoperirii, a fost achiziționat de către Institutul de arheologie un solidus emis de împăratul Zeno (474—491). Are greut. de 4,47 g, diam. 20 mm și a fost emis la Constantinopol; este de tip Sabatier, 1 (VICTORIA AVGGGB) și cu o stea în cîmp dr.

Informație : B. Mitrea, Institutul de arheologie, București.

58. *Roșiori de Vede* (reg. București). În diferite puncte din oraș și pe teritoriul lui s-au aflat în cursul timpului numeroase monede romane ce-au fost colecționate cu grijă și notate de către prof. Petre Voivozeanu. Pe baza informațiilor sale, dăm mai jos o înșirare cronologică a lor, după identificările noastre. Un sesterț de la Hadrian, de tip BMC, 1499, Cohen ², 620 var., a fost descoperit în anul 1954, la punctul „În livezi”. Un denar de la Faustina senior, tip Cohen ², 73, a fost aflat în 1949 „Pe deal la sud”. Un antoninian de la Elagabal de tip Cohen ², 31, a fost descoperit „Pe deal în vii” între 1900—1916. O monedă de bronz, emisă de cetatea Tomi sub Severus Alexander, de tip Regling, 3167, a fost aflată în anul 1935, la punctul „În livezi”. O altă monedă de bronz, emisă de orașul Marcianopolis, sub Severus Alexander, de tip Pick, 1024, t. gen., a fost găsită între 1900—1916, în punctul „Pe deal în vii”. Tot din acest punct și din aceiași ani, avem două monede de bronz de la Gallenus, de tip Cohen ², 265 și 614. De la punctul „Pe deal în vii” mai cunoaștem cîte o monedă de bronz de la Claudiu II, tip Cohen ², 88 și Probus, tip Cohen ², 656? Un bronz de la Probus, tip Cohen ²,

674 e cunoscut din punctul „La cetate”. Un altul, de la Licinius-tatăl, tip Cohen ², 39, HTB, ne-a parvenit din punctul „Pe deal în vii”. Din vremea lui Constantin cel Mare avem o monedă de bronz, de tipul URBS-ROMA, emisă în atelierele de la SIS(cia), Cohen ², 20 t. gen. De la punctul „Lunca Vedei” cunoaștem un bronz de la Constans I, emis la TES(salonic). Este de tip Cohen ², 149. De la punctul „La cetate” posedăm un bronz de la Valentinian I, de tip Cohen ², 12 $\frac{|D}{SIS}$.

Tot pe teritoriul orașului, dar din diferite puncte, au mai fost colecționate, la date diferite, alte patru monede romane imperiale de bronz, slab păstrate, dar care sînt din epoca constantiniană.

Informație : prof. P. Voivozeanu, Roșiori de Vede.

59. *Roșiori de Vede* (reg. București). Pe teritoriul orașului, la punctele „Pe deal” și „La cetate” s-au găsit în mod izolat, monede romane din timpul imperiului. De aici a colecționat Florea Bratu între anii 1930–1937 monede, de la următorii împărați: Vespasian 1 denar, tip Cohen ², 215 = *BMC*, 218, a. 77–78; un denar argintat de la Traian; 1 denar de la Hadrian, Cohen ², 762 = *BMC*, 635, a. 134–138; un bronz mic de la Hadrian (?); un denar de la Faustina senior, Cohen ², 1 = *BMC*, 339; un denar de la Faustina junior, Cohen ², 190 = *BMC*, 136; doi denari de la Commodus, unul de tip Cohen ², 260 = *BMC*, 264, a. 189 și altul de tip Cohen ², 124 = *BMC*, p. 739, a. 180–192; un denar de la Caracalla, tip *BMC*, 573, a. 208; un denar de la Macrinus, tip *BMC*, 58 (bătut la Antiohia), a. 217–218; cinci monede de bronz bătute de orașul Nicea, Bitinia, în prima jumătate a sec. III și o siliqua de la Constanțiu II, de tip Cohen ², 341. Toate monedele au ajuns la Muzeul din Roșiori de Vede.

Informație: prof. P. Voivozeanu și Florea Bratu, Roșiori de Vede.

60. *Săcălaz* (or. Timișoara, reg. Banat). Un antoninian de la Elagabal, de tip Cohen ², 113, s-a descoperit în anul 1964 pe un drum de țară ce leagă localitățile Săcălaz și Snandrei. Ajunge în colecție particulară. Greut. 4,56 g, diam. 21 × 23 mm.

Informație: Th. Nussbaum, Timișoara.

61. *Sebeș* (rn. Sebeș, reg. Hunedoara). În împrejurimile orașului s-a descoperit un solidus de la Theodosius II, de tip Sabatier, 14. Pe rv. are legenda VOT XXX MVL T XXXXII, iar în exergă CONOB. Greut. 4,50 g, diam. 21 mm. A ajuns la muzeul local.

Informație: I. Raica, Muzeul din Sebeș.

62. *Stoboșia* (rn. Găești, reg. Argeș). Pe teritoriul comunei s-a găsit un denar de la Hadrian, de tipul Cohen ², 877, cu greut. 3,14 g, diam. 19 mm. Ajunge în colecțiile școlii medii din Găești.

Informație: prof. I. Minculescu, Găești.

63. *Stolniceni* (com. Rîureni, rn. Rm. Vlcea, reg. Argeș). Un denar de la Elagabal, de tip. Cohen ², 189, a. 221, s-a descoperit în anul 1959 pe teritoriul castrului roman. A ajuns la Institutul de arheologie.

Informație: prof. univ. D. Tudor și C. Preda, Institutul de arheologie, București, dos. inv. 1248.

64. *Timișoara* (împrejurimi, reg. Banat). Între Timișoara și comuna Sîntandrei s-a descoperit în toamna anului 1958, cu prilejul unor lucrări de caracter agricol, un tezaur de monede romane imperiale. Din această descoperire un număr de 8 exemplare ajung într-o colecție particulară. Pe baza estampajelor ce ne-au fost trimise au putut fi identificate, precum urmează: Antoninus Pius 2 exemplare, M. Aureliu 2, Commodus 1, Severus Alexander 2, și ? Filip Arabal 1.

Informație: Th. Nussbaum, Timișoara.

65. *Timișoara* (reg. Banat). O monedă de bronz, probabil de la Constanțiu II, sigur de tipul Cohen ², 44 și urm. s-a descoperit în anul 1962, în cimitirul nr. 1 din acest oraș. A ajuns într-o colecție particulară.

Informație: Th. Nussbaum, Timișoara.

66. *Timișoara* (împrejurimi, reg. Banat). Pe teritoriul dintre Timișoara și Chișoda Veche s-a găsit o monedă de bronz din timpul Imperiului roman. Este din vremea constantiniană, de o slabă conservare. Ajunge într-o colecție particulară.

Informație: Th. Nussbaum, Timișoara.

67. *Timna* (rn. Strehăia, reg. Oltenia). Un as de la Augustus, emis de triumvirul monetar L. Naevius Surdinus, de tip *BMC*, Roma, 4631, a. 9 e.n., s-a descoperit în anul 1963

pe teritoriul acestei localități și a ajuns într-o colecție particulară. Greut. 11,18 g, diam. 24–25 mm.

Informație : Th. Nussbaum, Timișoara.

68. *Uivar* (rn. Timișoara, reg. Banat). O drăhmă din Lycia, emisă cu numele împăratului Traian, s-a găsit în anul 1937, pe teritoriul de est al comunei cu prilejul unor lucrări agricole. A ajuns într-o colecție particulară.

AR. Greut. 2,5 g, diam. 19 mm.

Informație : Th. Nussbaum, Timișoara.

69. *Țaga*² (rn. Gherla, reg. Cluj). În decembrie 1962, săteanul Nicolae Cociș a descoperit în grădina sa, cu prilejul nivelării terenului, un tezaur format din 961 monede imperiale romane de argint (951 denari și 10 antoninieni), care au fost donate, în trei loturi (671 + 69 + 221 exemplare), Muzeului raional din Gherla. Monedele aparțin următorilor împărați și membri ai familiei imperiale : Galba (2), Vitellius (1), Vespasianus (3), Titus (4), Domitianus (1), Traianus (11), Hadrianus (13), Sabina (1), Antoninus Pius (30), Antoninus Pius și Marcus Aurelius (2), Faustina senior (16), Marcus Aurelius (43), Faustina junior (18), Marcus Aurelius și Lucius Verus (2), Lucius Verus (4), Lucilla (4), Commodus (97), Crispina (2), Pertinax (1), Clodius Albinus (8), Septimius Severus (145), Septimius Severus și Caracalla (1), Iulia Domna (73 denari și 1 antoninian), Caracalla (95 denari și 1 antoninian), Iulia Domna și Caracalla (1), Plautilla (11), Geta (36), Macrinus (7), Elagabal (107 denari și 2 antoninieni), Iulia Soemias (11), Iulia Maesa (30), Iulia Paula (3), Aquilia Severa (2), Severus Alexander (138), Orbiana (1), Iulia Mamaea (24), Maximinus I (3), Gordianus III (6 antoninieni). Tezaurul este în studiu și va fi publicat de către D. Protase și I. H. Crișan.

Informație : D. Protase, Institutul de istorie, Cluj.

V. MONEDE BIZANTINE

70. *București*. În anul 1953 cu ocazia construcției stadionului 23 August s-a descoperit un follis de la Iustin II, emis la Constantinopol. Este de tip BMC, 32, a. 566–7 și are greut. de 12,08 și diam. 28 mm. A ajuns la Institutul de arheologie.

Informație : C. Preda, Institutul de arheologie, București, dos. inv. 1269.

71. *Merișanii* (rn. Alexandria, reg. București). O monedă bizantină de aur de la Ioan III Duca Vatatzes, descoperită în localitate, se păstrează în proprietate particulară.

Informație : R. Crețianu, București.

72. *Celâfeni* (rn. Muscel, reg. Argeș). O monedă de aur de la Ioan III Duca Vatatzes (1222–1255) cu greut. 3,19 g, diam. 24,5 mm, a fost descoperită în anul 1962 de către Dinu V. Rosetti în cursul săpăturilor.

Informație : D. V. Rosetti și B. Mitrea, Institutul de arheologie, București.

73. *Dulcești* (rn. Roman, reg. Bacău). O monedă de bronz de la Iustinian I (527–565), nominal 16 nummia, emisă la Thessalonica, cf. BMC, 163, tip. gen. cu greut. 6, 71 g, diam. 21,5 mm, a fost descoperită pe „Siliște”.

Informație : Gh. Bichir, Institutul de arheologie, București.

² Cf. și SCIV, XV, 1964, 1, p. 579 și Dacia, N. S., VIII, p. 383.

74. *Galița* (com. Gîrlîța, rn. Adamclisi, reg. Dobrogea). În vatra satului s-a descoperit în anul 1961 un follis de bronz de la Leon VI cel Înțelept (882—912). A ajuns la Institutul de arheologie și este de tipul *BMC*, 8. Greut. 5,58, diam. 25,5 mm.↓

Informație. Petre Diaconu, în *SCIV*, XV, 1964, 1, p. 143.

75. *Greci* (rn. Măcin, reg. Dobrogea). Un important tezaur de monede bizantine de aur în număr de circa 50, ne este semnalat ca descoperit în această localitate în anul 1961. Parte din monede se datează înainte de mijlocul sec. X, iar parte din ele în a doua jumătate și începutul sec. XI. Tezaurul a ajuns la Muzeul din Constanța, ai cărui specialiști pregătesc un studiu amănunțit.

Informație: Ion Barnea, Institutul de arheologie, București.

76. *Isaccea* (rn. Tulcea, reg. Dobrogea). În cursul săpăturilor arheologice din anul 1963 în vechiul Noviodunum s-au aflat circa 1 000 de monede bizantine; marea majoritate de bronz și tăiate, sînt din sec. XII.

Informație: B. Mitrea, Institutul de arheologie, București.

77. (?) *Manoleasa* (rn. Săveni, reg. Suceava). O monedă de aur de la Manuel I Comnenul s-ar fi găsit în această localitate cu aproape 200 de ani în urmă. Este de tipul *BMC*, 1 și are greut. 4,13 g (perforată). A fost achiziționată de către CN-BAR.S. România.

Informații: O. Iliescu, CN-BAR.S. România. Inv. I, 28.

78. *Păcuil lui Soare* (satul Galița, com. Gîrlîța, rn. Adamclisi, reg. Dobrogea). În cursul săpăturilor arheologice din anii 1960—1961, s-au descoperit doi denari *tournois* de bronz, emiși probabil în despotatul lui Guillaume de Villehardouin, situat în Ahaia-Moreea pe la 1250. Conservarea precară. Sînt de tipul G. Schlumberger, *Numismatique de l'Orient Latin*, Paris, 1878, p. 313—314 și pl. XII.

Informații: Petre Diaconu, în *SCIV*, XV, 1964, 1, p. 144 (cu desen).

79. *Proveniență necunoscută*. Ca descoperite în cursul timpului pe teritoriul țării noastre, dar fără să se mai poată preciza locul, au fost achiziționate în ultima vreme de către Institutul de arheologie numeroase monede antice. Dintre ele, ne rezumăm să menționăm ca mai importantă prin raritatea ei, o monedă bizantină de bronz de la Constantin VII și Zoe.

A.E. Greut. 6,07 g, diam. 26 mm, de tip *BMC*, 1, a. 913—919.

Informație: B. Mitrea, Institutul de arheologie, București.

80. *Roșiori de Vede* (reg. București). Prin anul 1930 s-a descoperit la punctul „Drumul Sandului” un follis bizantin de la Roman III (1028—1034) după clasificarea lui Margaret Thompson.

Informație: prof. P. Voivozeanu, Roșiori de Vede.

B. Mitrea

Lord William Taylour, *The Mycenaeans*, 243 p., 72 fig. în text și 66 figuri pe planșe; în colecția „Ancient Peoples and Places”, sub conducerea lui Glyn Daniel; Londra, Thames & Hudson, 1964.

Amploarea datelor obținute în legătură cu civilizația miceniană, începând de la epocalele săpături ale lui Schliemann din 1876 în citadela de la Mycenai și pînă la descoperirile ce se fac an de an în zilele noastre, ca și importanța lor pentru cunoașterea unei civilizații despre care pînă acum 90 de ani nu se știa precis nimic, au determinat în ultima vreme apariția unui număr cu adevărat impresionant de volume dedicate acestei probleme, pentru a nu mai aminti de sutele de articole, rapoarte de săpături etc. care au îmbogățit așa de substanțial vasta bibliografie cu privire la civilizația greacă și a predecesorilor ei. Ultimul dintre aceste volume este acela semnalat aici, scris de unul dintre ultimii colaboratori ai regretatului arheolog englez Sir A. B. Wace și colaborator actual al nu mai puțin celebrului arheolog american de origine suedeză, C. W. Blegen, ambii cercetători timp de decenii ai civilizației miceniene. Este deci firesc ca autorul să fie deplin competent iar cartea perfect informată, dîndu-se astfel cititorului posibilitatea să ia cunoștință, o dată cu o imagine de ansamblu a civilizației miceniene, și de ultimele date cu privire la diferitele aspecte ale acestei strălucite civilizații, despre care astăzi nu se mai îndoieste aproape nimeni că a fost creată de strămoșii direcți ai grecilor antici. Căci dacă este ade-

vărat că o dată cu descoperirile lui Schliemann la Mycenai și Tyrins s-a recunoscut epopeelor homerice și valoarea de izvoare istorice, abia de ceva mai mult de un deceniu au fost spulberate rezervele în privința apartenenței etnice a creatorilor civilizației miceniene.

Ca toate volumele din această serie destul de variată ca profil, lucrarea lordului W. Taylour se adresează mai puțin specialiștilor în domeniul respectiv cît mai ales arheologilor care se ocupă cu probleme mai mult sau mai puțin înrudite și celorlalți cercetători ai antichității clasice, dornici de o informație bine controlată și la curent cu ultimele date și interpretări în acest domeniu, fără a putea intra totuși în toate detaliile descoperirilor și ale controverselor suscitade de interpretarea istorică a acestora. Dar prin felul cum este scrisă, cartea poate fi citită cu profit de oricine dorește o informație clară și în linii generale completă asupra acestui subiect.

Surprinde însă de la început planul oarecum neobișnuit al cărții. Într-adevăr, după o introducere destul de sumară, conținând istoricul principalelor săpături și descoperiri privind civilizația miceniană, autorul trece la izvoarele scrise — scrierea liniară B și tradiția; dar, oricît de importante ar fi devenit tăblițele miceniene pentru deter-

minarea etnicului creatorilor civilizației miceniene și a limbii lor, ca și pentru completarea sau interpretarea datelor puse la dispoziție de celelalte monumente arheologice, aceste tăblițe, ca și tradiția orală și scrisă de altfel, nu ni se pare că ar putea fi socotite izvoarele esențiale asupra civilizației miceniene, ci numai unele ajutoare.

După prezentarea acestor aspecte ale problemei, autorul trece în revistă, în capitolele următoare, ceramica și cronologia, religia și obiceiurile funerare, ca abia apoi să studieze problemele legate de locuințe și încălziri ale morților, viața de toate zilele, artele, războiul și comerțul, pentru a se opri în capitolul final asupra ascensiunii și declinului Mycenei. Nouă ni s-ar fi părut mai firească o altă ordine a capitolelor — discutându-se problema vieții de toate zilele înainte de construcțiile mortuare, de exemplu — și în orice caz o situație a capitolului despre scrierea liniară B abia înaintea capitolului final, care reprezintă o scurtă privire sintetică asupra lumii miceniene de la începutul secolului al XVI-lea î.e.n., și până la 1100 î. e. n. data prăbușirii ei sub atacurile năvălitorilor doriene.

Firește însă, această obiecție nu împietăză asupra valorii însăși a cărții, care se cuvine să fie citită de oricine dorește să obțină cea mai recentă — la acea dată, bineînțeles! — informație sintetică asupra civilizației miceniene. O lacună neașteptată în informația autorului trebuie totuși semnalată, și anume omisiunea totală a problemei legăturilor lumii miceniene cu regiunea Dunării de jos. Căci în cap. VI — „War and Trade“ (p. 139 — 165), în care autorul enumeră toate locurile unde s-au stabilit micenienii și apoi acelea, mult mai numeroase și mai îndepărtate, cu care lumea miceniană a fost în relații comerciale — vestul Mediteranei și chiar Bretania și Anglia, Europa de vest și de centru-vest, Sicilia, Sardinia, Italia continentală, Macedonia, Thracia (de fapt numai coasta Egeii), insulele Egeii, Asia Mică și Egiptul — el nu amintește nimic de obiectele miceniene și de factură miceniană descoperite

la nord de Dunăre pe teritoriul țării noastre, deși acestea constituie dovezi indiscuabile ale relațiilor culturale și comerciale dintre lumea miceniană și triburile Bronzului mijlociu din România. Dacă unele dintre aceste elemente la care ne referim pot fi socotite pe drept numai dovezile unor influențe culturale (deși, după părerea noastră chiar în acest caz ele ar fi trebuit să fie cel puțin amintite), unele dintre săbiile de bronz de tip micenian descoperite la N de Dunăre — și în primul rând sabia de lângă Roșiori de Vede — sînt cu siguranță piese de proveniență miceniană, ajunse aici prin mijlocirea schimburilor.

Imaginea activității comerciale miceniene și a importanței ei în epoca respectivă se întregeste și mai bine prin aceste descoperiri. Rămîne totuși încă de neînțeles de ce acești navigatori — atât de iscusiți, după cum rezultă din faptul că în călătoriile lor pe mare au ajuns la multe mii de kilometri de cetățile lor din Grecia — nu au străbătut strămoșurile și nu au intrat și în Marca Neagră, căci deocamdată, în afara legendelor grecești, nu avem nici o dovadă în această privință. Ipotețic nu este însă exclus că descoperirile viitoare să arate că și Pontul Euxin a fost cercetat de corăbierii micenieni, dar presupusa inscripție miceniană din Bulgaria, publicată acum cîtiva ani de acad. Vl. Gheorghiev de la Sofia, nu poate fi considerată ca atare — și de altfel nici nu a fost amintită de autor.

Evident că nu se poate încerca o analiză detaliată a unei cărți de natura celei semnalate aici. De aceea, înainte de a încheia, ne mulțumim să arătăm că autorul admite și el, fără rezerve, părerea la care s-a raliat astăzi marja majoritate a cercetătorilor și anume că rezultatele descifrării scrierii liziare B de către M. Ventris și J. Chadwick trebuie socotite absolut valabile, textele acestor tăblițe fiind scrise într-o limbă protogrecescă. Micenienii, urmașii primelor valuri indo-europene pătrunse în Grecia puțin după începutul mileniului al II-lea î.e.n. sînt deci greci autentici.

Dacă strămoșii lor indoeuropeni au venit din nordul Peninsulei Balcanice ar fi trebuit — spune autorul — să lase urmele trecerii lor pe acolo, care lipsesc, după cum lipsesc în culturile lor urme nordice; dar aici autorul omite cu totul problema atât de dezbătută a prezenței ceramicii decorate cu șnurul și a semnificației pe care o seamă de cercetători i-o dau. Pe de altă parte, dacă au venit dinspre răsărit — așa cum socotește autorul mult mai plauzibil — trebuie avute în vedere două căi posibile: una prin Anatolia și platoul Troii (și în favoarea acesteia ar pleda existența unei specii ceramice cenușii în NE Iranului, întrucâtva înrudită cu aceea miceniiană, despre care se știe că se găsește și la Troia) și cu acest prilej noii invadatori au adus și calul în Grecia; a doua prin Caucaz și pe la nordul Mării Negre, sugerată și pentru că în vremea aceea trecerea cu caii

peste strâmtoari ar fi fost o operație prea dificilă. Oricum s-ar fi petrecut lucrurile, cucerirea Greciei a fost un proces de lungă durată, realizat de valuri succesive de năvălitori. În prima parte a secolului al XVI-lea î.e.n., o dată cu sporirea dovezilor influenței civilizatoare a Cretei asupra culturii Greciei continentale, începe ceea ce va fi numită apoi epoca miceniană.

Planșele volumului, deși puține, reproduc toate descoperiri caracteristice și completează desenele din text, fiind de altfel urmate de note explicative destul de ample, constituind de multe ori o întregire foarte utilă a textului. De asemenea foarte utilă este și bibliografia generală și pe capitole, care încheie textul propriu-zis al volumului.

Vladimir Dumitrescu

LISTA PRESCURTĂRILOR FOLOSITE MAI DES ÎN REVISTĂ

- AA — *Archäologischer Anzeiger.*
- Acta Arch-Buda-
pesta — *Acta Archaeologica, Budapesta.*
- AÉ — *Archaeologiai Értesítő.*
- AEM — *Archaeologisch-Epigraphische Mitteilungen aus Oesterreich, 1877—1897.*
- AIGR — *Anuarul Institutului Geologic al României.*
- AISC — *Anuarul Institutului de studii clasice, Cluj, I—V, 1928—1948.*
- ArchHung — *Archaeologia Hungarica. A Magyar Nemzeti Múzeum Régészeti Kiadványai. Acta Archaeologica Musei Nationalis Hungarici.*
- ARMSI — *Academia Română. Memoriile Secției istorice, seria a II-a, 1886/1887—1916/1919; seria a III-a, 1922/1923—1944/1945.*
- AthenMitt — *Mitteilungen des Deutschen Archäologischen Instituts, Athenische Abteilung.*
- BCH — *Bulletin de Correspondence Hellénique.*
- BerRGK — *Deutsches Archäologisches Institut. Bericht der Römisch-Germanischen Kommission.*
- BSNR — *Buletinul societății numismatice române, București, I—XLI, 1904—1947.*
- DA — *Dictionnaire des antiquités grecques et romaines, sous la direction de Ch. Daremberg et Edm. Saglio.*
- Dacia — *Dacia, recherches et découvertes archéologiques en Roumanie, București, I—XII, 1924—1947; N. S., I, 1957; II, 1958; III, 1959; IV, 1960; V, 1961; VI, 1962; VII, 1963; VIII, 1964.*
- DIR — *Documente privind istoria României.*
- DissPann — *Dissertationes Pannonicae.*
- DolgSzeged — *Dolgozatok — Travaux de l'Université Fr. Joseph, Szeged.*
- Ebert, RL — *M. Ebert, Reallexikon der Vorgeschichte.*
- IGB — *Inscriptiones Graecae in Bulgaria repertae, editio G. Mihailov, Sofia, 1956.*
- Izvestiia-Institut — *Izvestiia-Bulletin de l'Institut Archéologique Bulgare.*
- JDI — *Jahrbuch des Deutschen Archäologischen Instituts.*
- JOAI — *Jahreshefte des Oesterreichischen Archäologischen Instituts in Wien.*

- Materiale* — *Materiale arheologice privind istoria veche a R.S. România*, vol. I (1953); *Materiale și cercetări arheologice*, vol. II (1956); vol. III (1957); vol. IV (1957); vol. V (1959); vol. VI (1959); vol. VII (1960); vol. VIII (1962).
- MIA* — *Материалы и исследования по археологии СССР*.
- OGI* — *Dittenberger, Orientis graeci inscriptiones selectae*.
- RA* — *Revue Archéologique*.
- RE* — *Pauly-Wissowa, Real-Encyclopädie der classischen Altertumswissenschaft*.
- RIR* — *Revista Istorică Română*, București, I—XVII, 1931—1947.
- SBWien* — *Sitzungsberichte der kaiserlichen Akademie der Wissenschaften Philosophisch-historische Classe*.
- SCIV'* — *Studii și cercetări de istorie veche*, București.
- SCN* — *Studii și cercetări de numismatică*, București.
- SCȘIași* — *Studii și cercetări științifice*, Iași.
- SEG* — *Supplementum Epigraphicum Graecum*.
- SlovArch* — *Slovenska Archeologia*.
- ZfE* — *Zeitschrift für Ethnologie*.
- ZfN* — *Zeitschrift für Numismatik*.
-

LUCRĂRI APĂRUTE ÎN EDITURA ACADEMIEI R.S. ROMÂNIA

- * * * **Istoria României**, vol. I, 1960, 891 p., cu 190 fig. + 16 pl., 45 lei; vol. II, 1962, 1 159 p. + 20 pl., 45 lei; vol. III, 1964, 1 259 p. + 11 pl., 45 lei; vol. IV, 1964, 863 p. + 16 pl., 45 lei.
- * * * **Din istoria Transilvaniei**, vol. I, ed. a 3-a, 356 p. + 15 pl.; vol. II, ed. a 2-a, 552 p. + 1 pl., banderolate, 65,60 lei.
- K. MARX, **Însemnări despre români (manuserise inedite)**, publicate de A. Oțetea și S. Schwann, 186 p. + 4 pl., 16 lei.
- N. BĂLCESCU, **Opere IV, Corespondență, scrisori, memorii, adrese. Documente. Note și materiale**, ediție critică de G. Zane. Cu reproduceri după manuserise și stampe 1964, 659 p., 36 lei.
- * * * **Destrămarea monarhiei austro-ungare, 1900—1918. Comunicări prezentate la Conferința istoricilor din 4—9 mai 1964 de la Budapesta**, sub red. acad. C. Daicoviciu și prof. M. Constantinescu, 1964, 263 p., 9,25 lei.
- C. DAICOVICIU, E. PETROVICIU, GH. ȘTEFAN, **La formation du peuple roumain et de sa langue**, „Bibliotheca Historica Romaniae”, I, 1963, 67 p. + 1 pl., 3,25 lei (a apărut și în limba germană).
- ION POPESCU-PUȚURI, GHEORGHE ZAHARIA, N. GOLDBERGER, N. N. CONSTANTINESCU, N. COPOIU, **La Roumanie pendant la deuxième guerre mondiale**, „Bibliotheca Historica Romaniae”, 2, 1964, 143 p., 5,25 lei (a apărut și în limba rusă).
- EMIL CONDURACHI, **L'Archéologie roumaine au XX^e siècle**, „Bibliotheca Historica Romaniae” 3, 1963, 104 p. + 18 pl., 7,25 lei (a apărut și în limba engleză).
- A. PETRIC, GH. TUȚUI, **L'instauration et la consolidation du régime démocratique populaire en Roumanie**, „Bibliotheca Historica Romaniae” 4, 1964, 139 p., 5,25 lei (a apărut și în limba rusă).
- VASILE MACIU, ȘT. PASCU, DAN BERINDEI, MIRON CONSTANTINESCU, V. LIVEANU, P. P. PANAITESCU, **Introduction à l'historiographie roumaine jusqu'en 1918**, „Bibliotheca Historica Romaniae” 5, 1964, 99 p., 3,75 lei (a apărut și în limba engleză).
- GH. ZANE, **Le mouvement révolutionnaire de 1848. Prélude de la révolution roumaine de 1848**, „Bibliotheca Historica Romaniae”, 6, 1964, 107 p., 4 lei.
- ȘTEFAN PASCU, **La révolte populaire de Transylvanie des années 1437—1438**, „Bibliotheca Historica Romaniae”, 7, 1964, 111 p., 4,50 lei (a apărut și în limba germană).
- * * * **Izvoare privind istoria României**, sub redacția lui Gh. Ștefan, 792 p., 27 lei.
- * * * **Arheologia Moldovei**, vol. II—III, 1964, 530 p., 65 lei.
- D. BERCIU, **Contribuții la problemele neoliticului în România în lumina ultimelor cercetări**, 1961, 594 p., 80 lei.
- VLADIMIR DUMITRESCU, **Necropola de incinerare din epoca bronzului de la Cirna**, 1961, 386 p. + CLXIII pl., 89 lei.
- FLOREA BOBU FLORESCU, **Monumentul de la Adamklissi — Tropaeum Traiani**, ediția a 2-a, 1961, 748 p. + 7 pl., 75 lei.
- IORGU STOIAN, **Tomitana, Contribuții epigrafice la istoria cetății Tomis**, 1962, 384 p., 48,60 lei.
- MIRCEA D. MATEI, **Contribuții arheologice la istoria orașului Suceava**, 1963, 194 p. + 1 pl., 17,30 lei.

SCIV, tomul 16, nr. 3, p. 417—624, București, 1965.

43828

Lei 15