

9. Str. Muzei Bac Nr. 2.

Muzeul de Istorie

STUDII SI CERCETARI DE ISTORIE VECHIE

3

TOMUL 15

1964

EDITURA ACADEMIEI REPUBLICII POPULARE ROMINE

COMITETUL DE REDACȚIE

Acad. EM. CONDURACHI, *redactor responsabil*; D. BERCIU, MARIA COMȘA, acad. C. DAICOVICIU, VLADIMIR DUMITRESCU, MIRCEA D. MATEI, BUCUR MITREA, I. NESTOR, membru corespondent al Academiei R.P.R., C. S. NICOLĂESCU-PLOPȘOR, membru corespondent al Academiei R.P.R., M. PETRESCU-DÎMBOVIȚA, D. M. PIPPIDI, membru corespondent al Academiei R.P.R., DORIN POPESCU, GH. ȘTEFAN, membru corespondent al Academiei R.P.R., *membri*; ANA MATROSENCO, *secretar de redacție*.

Prețul unui abonament anual este de 60 lei.

În țară abonamentele se fac la oficiile poștale, agențiile poștale, factorii poștali și difuzorii voluntari din întreprinderi și instituții.

Orice comandă din străinătate (numere izolate sau abonamente) se face prin :

CARTIMEX

Căsuța poștală 134—135

București

R.P. ROMÂNĂ

sau prin reprezentanții săi din străinătate.

Manuscrisele, cărțile și revistele pentru schimb, precum și orice corespondență, se vor trimite Comitetului de redacție pe adresa : *str. I. C. Frimu, nr. 11,*

București

APARE DE 4 ORI PE AN

STUDII ȘI CERCETĂRI DE ISTORIE VECHĂ

Tomul 15, nr. 3

1964

S U M A R

	Pag.
<i>Din realizările arheologiei românești în cei 20 de ani de la eliberare</i>	301
STUDII	
C. S. NICOLĂESCU-PLOPȘOR, Date noi cu privire la cunoașterea începutului și sfârșitului paleoliticului Rominici	307
AL. PĂUNESCU, Cu privire la perioada de sfârșit a epipaleoliticului în nord-vestul și nord-estul României și unele persistențe ale lui în neoliticul vechi	321
FLOREA MOGOȘANU, Probleme noi în așezarea de la Lapoș	337
N. VLASSA, Contribuții la cunoașterea culturii Bodrogkeresztúr în Transilvania	351
DINU THEODORESCU, O acroteră arhaică la Histria	369
MARIA COJA, Zidul de apărare al cetății Histria și împrejurările istorice ale distrugerii lui în secolul al IV-lea î.e.n.	383
C. PREDA, Monede de un tip necunoscut provenind din Dobrogea	401
LUCIAN CHIȚESCU, Ceramica ștampilată de la Roman și unele probleme în legătură cu purtătorii ei în Moldova	411
DISCUȚII ȘI NOTE	
GH. DIACONU, Două amnare de tip Pșevorsk descoperite în Muntenia	427
ION BARNEA, Un fragment de broderie din secolele XI—XII de la Dinogetia-Garvăn	435
CRONICĂ	
I. I. RUSSU, <i>Corpus Inscriptionum Latinarum</i>	441
LISTA PRESCURTĂRILOR FOLOSITE ÎN REVISTĂ	443

ÉTUDES ET RECHERCHES D'HISTOIRE ANCIENNE

Tome 15, n° 3

1964

S O M M A I R E

	<u>Page</u>
<i>Réalisations de l'archéologie roumaine pendant les vingt années qui se sont écoulées depuis la libération du pays</i>	301
 <i>ÉTUDES</i>	
C. S. NICOLĂESCU-PLOPŞOR, Nouvelles données concernant le commencement et la fin du paléolithique en Roumanie	307
AL. PĂUNESCU, À propos de la période finale et quelques persistances de l'épi-paléolithique dans le néolithique ancien, au nord-ouest et nord-est de la Roumanie	321
FLOREA MOGOŞANU, Nouveaux problèmes dans l'établissement de Lapoş	337
N. VLASSA, Contributions à la connaissance de la culture de Bodrogkeresztúr, en Transylvanie	351
DINU THEODORESCU, Un acrotère archaïque à Histria	369
MARIA COJA, Le mur de défense de la ville d'Histria et les circonstances historiques de sa destruction au IV ^e siècle av. n.è.	383
C. PREDA, Monnaies d'un type inconnu provenant de Dobrogea	401
LUCIAN CHIŢESCU, La céramique estampillée de Roman et quelques problèmes concernant les porteurs de cette céramique en Moldavie	411
 <i>DISCUSSIONS ET NOTES</i>	
GH. DIACONU, Deux briquets de type Pscheworsk, découverts en Munténie	427
ION BARNEA, Un fragment de broderie des XI ^e — XII ^e siècles de Dinogetia-Garvăn	435
 <i>CHRONIQUE</i>	
I. I. RUSSU, <i>Corpus Inscriptionum Latinarum</i>	441
<i>LISTE DES ABRÉVIATIONS UTILISÉES DANS LA REVUE</i>	443

ТРУДЫ И ИССЛЕДОВАНИЯ ПО ДРЕВНЕЙ ИСТОРИИ

Том 15, № 3

1964

СОДЕРЖАНИЕ

	Стр.
<i>Достижения румынской археологии за 20 лет, прошедших со дня освобождения</i>	301
СТАТЬИ	
К. С. НИКОЛЭЕСКУ-ПЛОПШОР, Новые данные в связи с изучением начала и конца палеолита в Румынии	307
А. Л. ПЭУНЕСКУ, Заключительный период эппипалеолита на северо-западе и северо-востоке Румынии и его следы в эпоху раннего неолита	321
ФЛОРЯ МОГОШАНУ, Новые вопросы в поселении в Ляпоше	337
Н. ВЛАССА, К изучению культуры Бодрогкерестур в Трансильвании	351
ДИНУ ТЕОДОРЕСКУ, Архаический акротерий в Истрии	369
МАРИЯ КОЖА, Защитная стена крепости Истрия и исторические условия ее разрушения в IV в. до н.э.	383
К. ПРЕДА, Монеты неизвестного типа из Доброджи	401
ЛУЧИАН КИЦЕСКУ, Керамика с штампованным орнаментом из Романа и некоторые вопросы в связи с ее носителями в Молдове	411
ДИСКУССИИ И ЗАМЕТКИ	
Г. ДИАКОНУ, Два огнива пшеворского типа, найденные в Мунтении	427
ИОН БАРИЯ, Фрагмент вышивки XI—XII вв. из Диногетии-Гарвана	435
ХРОНИКА	
И. И. РУССУ, <i>Corpus Inscriptionum Latinarum</i>	441
СПИСОК СОКРАЩЕНИЙ, ИСПОЛЬЗОВАННЫХ В ЖУРНАЛЕ	443

•

,

DIN REALIZĂRILE ARHEOLOGIEI ROMINEȘTI IN CEI 20 DE ANI DE LA ELIBERARE

Ziua de 23 August s-a înscris cu litere de aur în cartea istoriei poporului român. În această zi a anului 1944, insurecția armată victorioasă a poporului sub conducerea încercatului Partid Comunist Român a răsturnat de la putere regimul fascist, care împinsese România în odiosul război antisovietic, deschizând un nou și luminos capitol în istoria țării. Având de luptat împotriva manevrelor forțelor reacționare din interiorul, ca și din afara țării, pentru care perspectiva eliberării poporului român de sub regimul exploatarei echivala cu pierderea unor importante poziții în Europa de răsărit, proletariatul și țărănimea muncitoare din România au avut de înfruntat greutăți dintre cele mai mari. Nici haosul economic în care se zbătea țara, ca urmare a pierderilor pricinuite de război, nici acțiunile forțelor politice reacționare din țară, potrivnice aderării României la războiul antihitlerist, nu au putut împiedica poporul român de a-și aduce contribuția la zdrobirea Germaniei hitleriste, la eliberarea popoarelor aflate sub apăsătoarea dominație a acesteia.

Anii care au urmat au însemnat o perioadă de mari eforturi, cărora poporul nostru a trebuit să le facă față ; și succesele obținute atunci pas cu pas, ca și cele de mai târziu, le datorăm politicii profund patriotice a partidului, întemeiate pe o analiză științifică multilaterală a realităților din țara noastră. Reforma agrară, proclamarea Republicii Populare Române, naționalizarea principalelor mijloace de producție, primele planuri anuale de dezvoltare a economiei naționale au marcat cele mai importante momente din viața poporului nostru în anii de după eliberare și etapele de început ale gloriosului prezent. Oricât de greu a fost acest început, oricâte obstacole au trebuit înlăturate, partidul a condus cu fermitate poporul nostru pe drumul făuririi vieții noi.

Ceea ce se cuvine amintit o dată în plus însă este faptul că deși, așa cum era firesc, atenția neslăbită a conducerii de partid și de stat era îndreptată spre problemele refacerii economiei naționale, dezvoltarea științei românești a ocupat, concomitent, un loc foarte important în politica partidului, loc pe care continuă să-l ocupe și astăzi.

În domeniul științelor sociale se poate pe bună dreptate afirma că arheologiei i s-a acordat și i se acordă o atenție deosebită, ceea ce a făcut ca ritmul dezvoltării acestei ramuri de cercetare să fie cu adevărat impresionant. Deși arheologia românească de astăzi a avut predecesori străluciți, ale căror contribuții s-au bucurat de o reputație internațională și au atras atenția asupra efortului ce se făcea de către dinșii de a cunoaște cât mai mult din trecutul patriei noastre — efort nu întotdeauna înțeles și sprijinit cum se cuvenea de către oficialitățile vremii —, înțelegerea nouă și justă a sarcinilor multiple ce reveneau cercetării arheologice a făcut ca drumul parcurs pînă acum în R. P. Romînă în acest domeniu să fie încununat cu numeroase succese. Sprijinul primit din partea conducerii de partid și de stat a constituit, fără îndoială, temeiul principal al acestor realizări, care au fost obținute în cei 20 de ani de la eliberare, și nu este lipsit de interes să se amintească și acum coordonatele mari ale dezvoltării arheologiei romînești de după 23 August 1944.

Cititorului oarecum avizat îi este cunoscut că, pe de-o parte, în decursul primelor patru decenii ale veacului nostru cercetările arheologice efectuate în România s-au concentrat în mod precumpănitor asupra cîtorva regiuni și puncte ale țării, numeroase altele rămînînd puțin sau chiar de loc cunoscute. În acest sens este poate mai semnificativ de amintit că, cu excepția așezării de la Cucuteni, Moldova era, în întregul ei, extrem de puțin cunoscută, situație de la care nu făceau excepție Maramureșul, Banatul și chiar o bună parte din Muntenia. Pe de altă parte însă, chiar acolo unde se organizau și durau o perioadă mai lungă, cercetările arheologice romînești nu au reușit să cuprindă decît anumite epoci istorice (mai ales orînduirea comunei primitive și orînduirea sclavagistă), altele rămînînd vreme îndelungată în afara preocupărilor sistematice ale arheologilor.

Aceste două împrejurări au trasat încă de la începutul activității de cercetare conduse de către Academia R. P. Romîne — după înființarea în 1948 a acestui important for de cultură, care a înlocuit vechea Academie Romînă — principalele sarcini ale arheologiei romînești marxiste. Astfel, încă din 1948, cînd au început cercetările mai ample pe teren, s-a urmărit sistematic repartizarea săpăturilor — evident, în măsura în care era posibil și necesar — pe întreg cuprinsul țării, accentul punîndu-se anume pe acele regiuni a căror cunoaștere pe cale arheologică era deficitară. Datorită acestui mod nou de a aborda problemele, cu fiecare an de cercetare planificată s-au obținut succese sporite și, deși nu se poate afirma astăzi că sarcina cuprinderii în rețeaua săpăturilor arheologice a

întregului teritoriu al țării a fost realizată integral, se poate considera cu îndreptățire că în bună parte ea a și fost realizată.

Ceva mai dificilă s-a dovedit însă rezolvarea celeilalte sarcini care revenea arheologiei romînești noi, și anume stabilirea unei proporții juste în cunoașterea tuturor epocilor istorice prin care a trecut poporul nostru în dezvoltarea sa. Dificultatea nu consta atît în organizarea unor săpături de mai mică sau mai mare amploare în obiective de interes major pentru fiecare epocă, ci, în principal, în lipsa cadrelor de specialiști pentru aceste epoci. A trebuit, așadar, ca specialiștii cu experiență care-și desfășurau activitatea în instituțiile de specialitate să preia sarcina de cinste, dar și de răspundere, de a forma — cu migală și atenție — cadre de specialiști tineri în noi domenii de activitate, răspunzînd prin aceasta încrederii de care se bucurau din partea conducerii partidului și statului democrat-popular.

Nici de o parte, nici de cealaltă eforturile n-au fost mici, dar în anul celei de-a douăzecea aniversări a eliberării se poate afirma cu îndreptățită bucurie că rîndurile cercetătorilor în domeniul arheologiei din țara noastră s-au completat în acest răstimp cu cercetători bine pregătiți, astfel încît astăzi cercetarea *tuturor* epocilor istorice se poate desfășura la nivelul științific corespunzător.

În funcție de noua orientare a cercetărilor și de creșterea numerică a specialiștilor, dar și a ramurilor din domeniul arheologiei și, bineînțeles, condiționat de aceasta, rezultatele nu au întîrziat să se vadă. Și, fără să urmărim aici enunțarea nici măcar a realizărilor celor mai importante, nu putem totuși trece cu vederea progresele însemnate realizate în anii din urmă în cunoașterea celei mai vechi și mai îndelungate epoci din istoria patriei noastre : paleoliticul. Arheologii romîni au adus în acest domeniu nu numai valoroase contribuții la cunoașterea etapelor dezvoltării omului și culturii sale materiale în decursul paleoliticului, dar, printr-o serie de descoperiri de prestigiu, sînt pe cale să împingă cu mult înapoi limita inferioară a paleoliticului de pe teritoriul R.P.R., stabilind totodată strînse raporturi cronologice și culturale cu alte regiuni ale lumii. În acest sens, amintirea descoperirilor de pe valea Dirjovului sau de la Bugiulești se impune în mod special, atît pentru importanța pe care o au pentru cunoașterea fazelor de început ale paleoliticului („cultura de prund” și eventual chiar o fază mai veche), cît și pentru răsunsetul pe care l-au avut deja în lumea științifică.

Orînduirea comunei primitive, precumpănitor cercetată înainte de cel de-al doilea război mondial prin săpături prestigioase, a rămas în continuare în atenția specialiștilor, ceea ce a îngăduit ca după 23 August

1944 să se aprofundeze cunoașterea diverselor etape ale dezvoltării pe plan economic, social și, bineînțeles, cultural. Faptul că numeroase culturi, care ascund comunități omenești și niveluri de viață specifice, sînt astăzi în situația de a fi studiate monografic este el însuși în măsură să exprime valoarea obiectivă a progresului înregistrat în aceste două decenii în studierea atât în suprafață, cît și în adîncime a orînduirii arătate (amintim lucrările ce se vor încheia în curînd privind culturile neolitice Boian și Hamangia, cultura Ferigele din prima epocă a fierului etc.).

Succese importante s-au obținut după 1944 în cunoașterea culturii materiale și a nivelului general de dezvoltare a populației geto-dacice. Cunoșterea cercetări, efectuate anterior în acest domeniu au fost considerabil întregite de acelea practicate în ultimii 15 ani în marile complexe din Munții Orăștiei sau din afara arcului carpatic (Poșești). Tabloul vieții populației dacice și al mersului ei ascendent spre organizarea statală se completează cu noi elemente, tot așa cum lupta ei pentru independență capătă noi contururi și semnificații în lumina descoperirilor recente. Acum, istoria geto-dacilor nu se mai restrînge la cunoștințele cuprinse în seriile istoricilor antichității; geto-dacii sînt cunoscuți astăzi și prezenți în conștiința poporului român prin amploarea construcțiilor ridicate, calitatea culturii materiale și varietatea ei, prin urmele tot mai bogate ale culturii lor spirituale.

Dacă pentru arheologia epocilor de pînă la începutul migrațiunii popoarelor (secolul al III-lea e.n.) sarcina consta în amplificarea cercetărilor în vederea cuprinderii totalității problemelor specifice fiecăreia dintre ele, în cercetarea începuturilor feudalismului și a feudalismului dezvoltat lucrurile trebuiau luate efectiv de la început. În funcție de importanța problemelor ce se cereau studiate, de amploarea lor, ca și de procesul formării specialiștilor în domeniile respective, aprecierea rezultatelor obținute în aceste două decenii nu poate fi făcută decît în termeni pozitivi. Într-adevăr, deși este o creație a acestei vremi, arheologia medievală romînească — datorită sprijinului permanent și multilateral primit din partea conducerii de partid și de stat — s-a dezvoltat într-un ritm sporit, reușind să cuprindă un număr tot mai mare de probleme de însemnătate majoră. Evident, problema principală aflată în studiu continuă să rămînă aceea a formării limbii și poporului român. Pentru aceasta însă este în continuare necesar să se depună eforturi susținute pentru a se cunoaște evoluția culturii materiale și spirituale a băștinașilor din spațiul carpatodunărean în veacurile de după retragerea aureliană, condiție de bază pentru înțelegerea fenomenelor petrecute în cadrul primului mileniu al erei noastre, cînd populația autohtonă a trebuit să găsească formele potrivite de con-

viețuire cu numeroșii migratori care se scurgeau dinspre est și nord. Trep-tat au fost descoperite monumente aparținând populației autohtone, con-tuindu-se concepte culturale al căror conținut se completează continuu pe baza noilor descoperiri (Ipotești — Cindești, Tîrșor, Bratei, Boto-șana etc.), ceea ce ajută în chip hotărîtor la înțelegerea unor realități pînă de curînd abia presupuse.

Aceeași stăruitoare atenție a fost acordată studierii problemelor de bază ale epocii feudale (viața satului, a orașului, evoluția artei militare etc.), numărul acestora fiind în continuă creștere. Șantierelor mari și cu-noscute, cum sînt cele de la Suceava, Tîrșor, Coconi, București, Roman etc. au și adus contribuții importante la cunoașterea particularităților dezvoltării feudalismului pe teritoriul țării noastre.

Este însă de la sine înțeles că nici unul din importante rezultate obținute de arheologia romîneasă de după 1944 nu ar fi avut calitatea de a contribui la aprofundarea cunoașterii istoriei noastre nați-onale dacă la baza interpretării materialului concret n-ar fi stat învăță-tura marxist-leninistă, materialismul dialectic și istoric. Primind fără încetare un ajutor substanțial și manifestat în forme variate, arheologii din țara noastră au făcut în aceste două decenii și continuă să facă efortul de a studia și aprofunda învățătura marxist-leninistă, chează la realizării unor studii de specialitate de înaltă valoare științifică.

Deși n-a fost lichidată încă cu totul tendința tratării oarccum teh-niciste a descoperirilor arheologice, lucrările monografice sau studiile apărute în anii din urmă constituie cea mai bună dovadă a strădaniilor arheologilor de toate vîrstele de a contribui prin munca lor la scrierea unei adevărate istorii a țării noastre. Un prim început a și fost făcut prin pu-blicarea volumului I din *Istoria Romîniei*, lucrare care a găsit o caldă pri-mire în rîndurile oamenilor muncii din țara noastră și a fost apreciată po-zitiv de opinia publică de peste hotare. Este însă vorba, desigur, doar des-pre un început, care trebuie continuu îmbunătățit, și tocmai acesta este și sensul eforturilor de acum ale arheologilor romîni. Răspunzînd sarcinii de onoare trasate de conducerea de partid, prin chiar glasul tovarășului Gheorghe Gheorghiu-Dej, de a realiza prima lucrare de istorie a Romî-niei scrisă de pe pozițiile teoretice ale clasei muncitoare, cercetătorii în domeniul arheologiei au considerat că prin aceasta exprimă atașamentul și contribuția lor la construirea edificiului socialist al patriei. Tineri sau vîrstnici, ei păstrează însă vie conștiința datoriei participării intense și neîntrerupte la marea operă pe care poporul nostru o realizează sub con-ducerea Partidului.

2

DATE NOI CU PRIVIRE LA CUNOAȘTEREA ÎNCEPUTULUI ȘI SFIRȘITULUI PALEOLITICULUI ROMÂNIEI

După descoperirea culturii de prund de pe valea Dîrjovului în 1958, stăruințele noastre au fost încununate de o nouă descoperire făcută în 1961 pe teritoriul comunei Bugiulești (rn. Oltețu, reg. Craiova), reprezentînd după părerea noastră dovada existenței unei hoarde de protohominizi vînători prădători hoitari.

După cum se știe, în villafranchianul sud-vest-european și nord-african există unele elemente faunistice comune, între care și maimuțele cinomorfe fosile cu o ecologie asemănătoare cu aceea a antropomorfelor fosile și deci și cu aceea a formelor protoumane. În ambele continente aflăm de asemenea toporașele de mină abbevilliene, ceea ce documentează pentru vremurile acelea o legătură strînsă între Europa și Africa. Europa nu cunoștea cultura de prund, iar în România nu se știa nimic mai vechi decît mezo-paleoliticul.

Ținînd însă seama că în sudul Moldovei, la Mălușteni, unele descoperiri mai vechi semnalaseră prezența lui *Maccacus florentinus* și *Dolichopithecus*, că în R. S. S. Moldovenească, vecină, era semnalată prezența unor cinomorfe fosile și că alte regiuni ale țării sînt bogate în resturi fosile de climă caldă aparținînd începuturilor antropozoicului, ne-am aflat în fața primei ipoteze de lucru. Acest temei ne-a îndemnat să și începem cercetări în urma cărora bănuiam noi că vom putea stabili și existența unor dovezi de viață și muncă omenească mai vechi decît levalloasianul și, eventual, chiar resturile fosile ale primilor făuritori de unelte pe teritoriul țării noastre.

Am considerat că asemenea dovezi va trebui să le aflăm nu oriunde, ci, bineînțeles, acolo unde condițiile mediului fizic ar fi fost prielnice. Pornind de la cartografierea locurilor unde s-au găsit resturi de mamifere plio-pleistocene, am reconstituit în linii mai precise configurația paleogeografică

a Lacului Getic, stabilindu-se pe aceeași bază și zonele carstului îmbătrinit. Lacul Getic la începutul cuaternarului, se întindea pe o suprafață de peste 50 000 km², acoperind în bună parte Oltenia, Muntenia și sudul Moldovei. Masa aceasta uriașă de apă, care se întindea de la vest spre est, pe o lungime de peste 500 km, având pe unele locuri o lărgime de peste 100 km, reprezenta atunci un puternic rezervor de acumulare de căldură. Prin poziția sa geografică, țărmurile acestui lac au fost supuse și influenței mediteraneene, care a dat naștere unui tip de climă foarte prielnică dezvoltării florei și faunei, mai ales în golfurile cuprinse între deltele râurilor. În jurul acestui lac, imens rezervor de căldură acumulată în preglaciar, care împreună cu Lacurile Transilvane și rămășițele Lacului Pannonic au împiedicat pînă și dezvoltarea primelor glaciații în Carpați, spre sfîrșit de terțiar se aciuaseră numeroase mamifere de climă caldă. Este vorba, în consecință, de unele condiții biogeografice de netăgăduit, reprezentînd un tip climatic și biologic favorabil și dezvoltării vieții colectivelor protoumane în mediul periferic al lacului. În astfel de situație era ușor de tras concluzia că vegetația bogată de pe litoralul acestui lac a înlesnit prezența a numeroase specii de animale care ar fi putut alcătui hrana turmelor pre- sau protoumane. în special în apropierea golfurilor.

Într-adevăr, cartografierea proboscidenilor plio-pleistoceni ne-a arătat că, în vreme ce în dreptul Oltețului și Jiului mastodonții sînt foarte frecvenți, coborînd mai jos decît Slatina și Craiova, în bazinul Oltețului ei apar sporadic cu mult mai la nord.

Această constatare ne-a dus la concluzia că Jiul și Oltul, cu un debit și o forță de transport mai mare, își înaintau deltele lor alcătuite din miluri, nisipuri și pietrișuri colmatînd lacul antropozic în retragere. Și, în vreme ce deltele acestor râuri înaintau spre sud, în bazinul actual al Oltețului rămăsese un golf. Cercetările mai noi ale geomorfologului L. Badea au documentat că Oltețul în vremea aceea nici măcar nu-și croise cursul său superior, fiind tributar Cernei, care curgea spre Olt în lungul depresiunii subcarpatice.

Cercetările noastre s-au localizat, așadar, pe țărmurile acestui golf în retragere, unde avem cea mai sudică linie a țărmului nordic, care aici trecea mai la sud de paralela de 45°, aici unde influența mediteraneană se resimte încă și astăzi în flora și fauna regiunii.

Pe țărmurile golfului acestui uriaș lac eopleistocen am depistat încă din 1952 o serie de puncte fosilifere la Preotești și Dobriceni, apoi importantul cuib fosilifer descoperit de Muzeul regional al Olteniei la Fîntîna lui Drăghici, de pe teritoriul satului Vasilati, în 1957, cuibul de la Pietrișu-Vioești săpat de noi în 1959—1961, cuiburile fosilifere de la Fîntîna alor Tiței și Valea lui Grăunceanu, din comuna Bugiulești, cercetate și săpate în 1961—1962.

Privind comparativ punctele fosilifere cercetate de noi, trebuie să subliniem unele deosebiri fundamentale în ceea ce privește modul de acumulare a resturilor fosile. Țărmul lacului, fiind vorba de un lac intern, oscila sezonier prin regresii și transgresii de mai mică sau mai mare amplitudine, în funcție de precipitațiile atmosferice mai bogate sau mai sărace și periodic în funcție de schimbarea climei. Cu prilejul regresiunilor, ma-

miferele din zona de țărm a golfului erau obligate să-și caute adăpătoarele mai spre interior, pe fișii de nisipuri sau miluri proaspăt părăsite de ape. Numai datorită unui astfel de nisip furător ne putem închipui cum s-au putut scufunda în întregime, prin greutatea lor, un număr de cițiva elefanți meridionali, tineri și bătrâni, pe o zonă foarte restrinsă la Fintina lui Drăghici. Nu tot același lucru s-a întâmplat la Pietrișu. Smolnița nipoasă de aici nu a putut conserva decît parțial scheletele unor copitate — cai și cerbi —, ale căror membre se găsesc aici în conexiune. Observațiile de teren au dus la concluzia că animalele respective, în drumul lor către locul de adăpat, au căzut pradă unui ochi de smolniță furătoare, în care s-au împotmolit de obicei numai pînă la burtă. Răcnetele de disperare în fața imposibilității de a se putea elibera, atrăgeau îndată carnivorele, care lichidau ceea ce rămăsese la suprafață. Acestea, mai ușoare, cu laba mai lată, s-au scufundat mai rar. Resturile lor fosile sînt mai degrabă rezultatul luptei dintre ele pe hoiturile copitatelor, iar prezența seriilor dentare este ușor de explicat, prin faptul că ele nu puteau fi roase. Aceasta este cauza că dintr-un număr atît de mare de indivizi scufundați nu găsim decît arareori vreun fragment de coastă sau vertebră. De aceste capcane naturale vor fi beneficiat și colectivele protoumane, care, în căutarea hranei, străgeau părți importante din hoituri și le transportau în locuri ferite pentru un ospăț comun. O dovadă concludentă pentru susținerea acestei teze este aflarea la Pietrișu a unor unelte cu tipuri funcționale specifice dezmembrării hoiturilor.

Și la Grăunceanu depunerile geologice sînt reprezentate de miluri fine și nisipuri cu granulație mică în stratificare orizontală, care nu reprezintă decît unele oscilații de nivel datorită schimbărilor climatice de durată sau sezoniere. În timp ce la Pietrișu și la Fintina lui Drăghici, cum am văzut, osemintele animalelor se găsesc în conexiune anatomică, la Grăunceanu oasele sînt sparte și fără conexiune. Nici un fenomen natural — acțiuni periglaciare, prăbușiri în prăpastie, efectul unor torenți sau valuri sau acumulare datorită carnivorelor — nu este în măsură să explice răspîndirea și gruparea acestor resturi fosile care pe o suprafață restrinsă grupează o asociație faunistică de peste 20 de specii. Ca număr de oase și indivizi predomină ecvideele și cervideele față de un procent mai mic de carnivore și altul și mai redus de proboscidiieni tineri, rozătoare și primat. Ca și la Pietrișu, ne aflăm în fața unei asociații villafranchieno evaluate, crizontul geologic în care au fost descoperite fiind aproape la aceeași altitudine. O explicație a morții în acest loc a unor specii care nu puteau trăi împreună, carnivore și ierbivore, este greu de găsit, deci nu ne putem gîndi la o biocenoză, după cum tot atît de greu se poate admite aici o tanatocenoză, neexistînd nici cel mai slab temei pentru moartea lor aici. În acest sens pledează constatarea proporției extrem de slabe a vertebrelor și coastelor în raport cu oasele membrilor și cu cele craniene. Și aceasta nu poate fi pusă pe seama unei distrugerii prin corodare a unor asemenea oase mai puțin rezistente, întrucît ele există în bună stare de conservare, dar într-o proporție atît de mică, încît poate fi considerată neglijabilă.

Toate aceste constatări au fost pentru noi primele argumente care ne-au făcut să presupunem de la început că aici se aduceau, poate la un

ospaț comun, doar părțile mai cărnose sau mai preferate din hoiturile animalelor împotmolite întâmplător sau, poate, chiar hăituite anume în acest scop. Un alt argument care vine în favoarea ipotezei noastre este constatarea că serii de oase sînt sparte la ambele extremități în cazul unor femure de *Equus stenonis*, sparte numai la un capăt, în cazul humerusurilor, radiusurilor și tibiilor. În fiecare caz este vorba de oase lungi, cu canalul medular larg. Aceste frecvențe și consecvențe repetări ne-au dus la concluzia că ne aflăm în fața unei acțiuni intenționate — spargere pentru extragerea măduvei —, folosindu-se constant același procedeu pentru pătrunderea în canalul medular. După constatările anatomistului Vasile Gheție, aceste oase au fost sparte „post-mortem, prin loviri care s-au aplicat asupra diafizelor, osul fiind sprijinit pe cele două epifize . . . , sau prin loviri aplicate asupra extremității proximale a oaselor. Demn de remarcat că fracturile la aceste oase s-au produs prin izbirea extremității proximale de un corp dur, în timp ce extremitatea distală era ținută în mînă”.

Pentru o spargere intenționată sînt tot atît de grăitoare și urmele perfect vizibile pe un femur de *Equus stenonis*, plesnituri concentrice de la extremitate către interior, precum și faptul că aceste plesnituri coincid perfect cu mărimea și rotunjimea maselor condiliene ale unui capăt distal de femur, care, credem noi, a servit drept zdrobitor.

Dar, în afară de oasele sparte intenționat pentru măduvă, noi am identificat aici și unele serii de unelte de os asemănătoare cu acelea din peșterile de locuire ale australopitecilor din sudul Africii și analoge cu unele ale sinantropilor de la Ciucutien. O perfectă similitudine, care ne înlesnește înscrierea uneltelor de la Grăunceanu în forme cunoscute, și anume :

— *Zdrobitoare*, din extremități distale cu porțiuni de diafiză, variabile ca lungime, din humerusuri de *Equus* și *Cervus*.

— *Străpungătoare*, fie din jumătăți distale tibiale, fie din jumătăți proximale de canoane obișnuit de *Cervus*, ca și radiusuri de *Equus*, păstrînd două treimi din extremitatea distală ușor de mînit. În regiunea diafizară, ele prezintă ciopliri intenționate prin lovituri precise, bine dirijate, care au dus la realizarea unor virfuri ascuțite.

— *Răzuitoare*. Unele tibii de *Equus* pe care se observă unele spărturi în lung, ca și cîteva așchii cu tăișul șlefuit, au putut fi folosite la jupuitul și răzuitul pieilor.

— *Așchii de os fosil*. În pătratul I al săpăturii din 1961 au apărut alăturate trei așchii mari de os de *Elephas*, în jurul cărora se aflau o serie de spărturi mai mici. Una din aceste așchii, avînd virful ascuțit și o bază ușor de mînit, a fost obținută prin lovituri puternice, ale căror urme de desprindere concoidală dovedesc neîndoios că osul folosit ca materie primă pentru obținerea acestei unelte era la data aceea complet mineralizat și, ca atare, s-a potrivit la spargere și la așchiere aproape ca și piatra. Pe una din aceste așchii se vede clar negativul bulbului de percuție și chiar două valuri concentrice ale desprinderii concoidale.

Forme bine definite, care fac serie, ale uneltelor de os prezentate pe scurt în cele de mai sus ne obligă să constatăm că ne aflăm, fără tăgadă, în fața unor forme intenționate ale unor unelte de *uz permanent*.

În același complex al resturilor fosile, în amestec cu unelte de muncă lucrate din os, ne-au apărut și două pietre de riu rulate. Ținând seama de greutatea lor în raport cu stratul geologic nisipos-lutos, în care arareori se întâlnesc pietricele cu diametrul foarte mic, nu există nici o explicație a prezenței lor, decât dacă ar fi fost aduse de o ființă inteligentă. De asemenea, în ultimul strat de călcare al hoardei de vânători prădători hoitari de la Grăunceanu, alcătuit din câteva oase mari sparte, s-a descoperit o piatră de cuarțit vinăt, nerulată, a cărei prezență într-un strat de humă fină nu poate fi explicată decât tot ca un aport voit.

În legătură cu aceste descoperiri, sînt demne de luat în seamă considerațiile geomorfologului Lucian Badea, care cunoaște bine regiunea, făcînd amănunțite cercetări la fața locului. Iată ce desprindem pe scurt din referatul său :

„O mențiune specială trebuie făcută faptului că nici unul dintre orizonturile din întreaga coloană stratigrafică din Valea Grăunceanului nu conține granule a căror axă mare să depășească 25 — 26 mm. După dimensiunile lor maxime intră în categoria pietrișurilor mărunte. La aceasta trebuie să mai adăugăm că au un indice mare de tocire și un grad mare de rulare (în scara V. A. Habakov gradul 3 — 4) și că sînt foarte rar diseminate în masa de nisipuri lutoase.

Mai curioasă este apariția unei bucăți de cuarțit aproape nerulată în orizontul 2 luto-nisipos (gradul 0 — 1).

Calculînd indicele de tocire al celor doi bolovani găsiți în orizontul 1 după formulele lui Cailleux, am obținut 0,38 pentru bolovanul A și 0,25 pentru bolovanul B. Aceasta arată că aceste fragmente n-au suportat un proces prea lung de transport pentru a ajunge la un indice de tocire cît mai mare și apropiat de acela al granulelor din acest orizont, care au un indice de tocire ce variază între 0,40 și 0,65. Nici diferența mare de dimensiuni (de 4 — 5 ori la bolovanul A și de 6 — 7 ori la bolovanul B), nici diferența mare de volum și greutate, nici gradul diferit de tocire dintre cele mai grosiere elemente din depozitul 1 și cei doi bolovani nu arată un transport și o depunere.

Înseamnă că cei doi bolovani au venit pe altă cale decât aceea a transportului fluvial prin care a venit întreg materialul din orizontul respectiv.

Referindu-ne la prezența bolovanului C în masa argiloasă de deasupra orizontului 1, problema provenienței lui devine și mai complicată : bolovanul C nu prezintă urme de rulare (gradul 0 — 1) . . . (din care cauză nu i se poate calcula indicele de tocire).

Înseamnă deci că fragmentul de cuarțit C n-a fost antrenat într-un proces lung de transport și prezența lui într-o masă argiloasă nu poate fi explicată pe calea normală a depunerii și formării unui asemenea orizont.

Existînd o diferență prea mare între cele mai mari granule diseminate în masa orizonturilor 1, 2 și 3 și cele trei fragmente mari, prezența acestora nu poate fi explicată în condițiile normale de formare a depozitelor descrise. De asemenea, se poate preciza că ansamblul condițiilor de transport și depunere a materialelor care formează cele două orizonturi

(1 și 2) nu permitau transportul și depunerea unor elemente de tipul bolovanilor A, B și în special C".

Făcînd un raport în ceea ce privește greutatea celor două pietre din stratul de bază A = 270 g, B = 365 g cu pietricelele care au în medie abia 2 g, constatăm că prima este de 135 de ori și a doua de 182 de ori mai grea. Cît privește piatra de cuarțit nerulată C = 535 g, făcînd un raport între ea și rarele granule de nisip de numai 2 — 3 mm diametru, aceasta ne apare de cel puțin cîteva zeci de mii de ori mai grea.

Înceind cu prezentarea pe scurt a descoperirilor noastre de pe Valea lui Grăunceanu de la Bugiulești, noi credem că ne aflăm în fața unor forme primordiale de muncă omenească, moment în care folosirea obiectelor neprelucrate luate de-a dreptul din natură alături de obiecte-unelte cu un început de prelucrare marchează începutul activității omenești. Unelte de os de la Bugiulești ne pot spune multe chiar dacă nu se poate spune că ele alcătuiau o cultură a osului în înțelesul osteodontocheratic, ca aceea din peșterile de locuire ale australopitecilor. Sintem, fără îndoială, în prepa-leolitic.

Constatăm o activitate intenționată de procurare a hranei, accentuată de o selecție a ei, lingă care este prezentă, evident, preocuparea intenționată pentru obținerea și folosirea unor unelte într-o zonă în care piatra nu numai că nu era la îndemînă, dar nu se ajunsese încă la prelucrarea ei. Putem însă afirma că am surprins aici un moment cînd conviețuiesc formele primordiale — piatra necioplită — cu unealta de os prelucrată. Sintem în faza de început a unei economii vînătorești cu trăsături prădalnice, vreme în care oamenii-maimuță „se mulțumeau — cum ne spune Nesturch —, să consume carnea animalelor bolnave sau moarte” și să „prindă animale mici cu locomotie lentă”. Ne aflăm mai mult în fața unei hoarde de vînători prădători hoițari decît de vînători în accepția curentă a acestui termen.

Descoperirea de la Bugiulești se încadrează pe plan general în preocupările științifice cu privire la antropogeneză. În aceste preocupări fauna villafranchiană este în centrul atenției cercetătorilor, ea reprezentînd etapa crucială cînd prin muncă omul se smulge din animalitate. Depozitele faunistice din raionul Oltețu reprezintă astăzi cea mai bogată asociație faunistică villafranchiană descoperită în ultimul timp în țară. Prin poziția sa geografică, această zonă fosiliferă devine în clipa de față veriga de legătură între cele din Europa sud-vestică și Asia sud-estică.

Dacă ținem seama că într-unul din aceste complexe faunistice am aflat noi și cele mai vechi dovezi ale unor rudimente de muncă, înseamnă că azi ne aflăm în fața unor sarcini importante științifice : aflarea celui care a făurit aceste unelte. În sprijinul tezei noastre vine și descoperirea senzațională făcută anul trecut la nord de lacul Ciad în Sahara, la o latitudine nordică de peste 15°, care dintr-o dată dă cu totul o altă înțelegere asupra răspîndirii geografice a australopitecinelor. E un salt neașteptat în spațiu al australopitecilor, un salt care cu pași grăbiți va trece cît de curînd de țarmurile Mediteranei în Europa.

Descoperirile de la Grăunceanu întăresc din plin această ipoteză.



Ne vom opri pe scurt și asupra datelor noi cîștigate recent în problema paleoliticului nostru de sfîrșit și începuturile neoliticului.

Considerînd cunoscute descoperirile epipaleolitice, azilianul de la Băile Herculane și swiderianul de la Scaune-Ceahlău, precum și unele repetate și neizbutite încercări de a susține existența unei așa-zise epoci mezolitice la noi și chiar a unui neolitic preceramic acolo unde el nu avea ce căuta, ne vom referi doar la noile descoperiri ale sectorului paleolitic privind prezența tardenoasianului în România.

Tardenoasianul urma să-l aflăm acolo unde erau cunoscute formele geometrice caracteristice lui, cum ar fi de pildă trapezul. Această formă comună multor culturi, avînd o uriașă răspîndire geografică și o durată destul de mare în timp, luată izolat nu are a ne spune prea mult. Spre sud trapezul este prezent în neoliticul preceramic de la Argissa și în epipaleoliticul de la Crvena Stijena. În răsărit are o întinsă arie în sudul U.R.S.S., cunoscut sub numele de tardenoasianul pontic sau estic, iar în centrul Europei, destul de aproape de noi, cunoaștem un tardenoasian central-european periferic.

Primele trapeze tipice mai vechi s-au descoperit la Cremenea și Gîlma în kostenkianul de sfîrșit puternic microlitizat și neolitizat care pătrunde tîrziu în holocen. De asemenea, unele forme geometrice — trapezul și semiluna — sînt frecvente și în neoliticul nostru timpuriu, în culturile Vinča (faza veche)liniară și în fazele timpurii ale Boianului (Bolintineanu —Giulești). Cunoscută fiind această contemporaneitate bine stabilită stratigrafic în locurile amintite, sectorul paleolitic a înțeles să facă cercetări în majoritatea locurilor în care s-a semnalat descoperirea unor forme geometrice la suprafață, cercetări care au adus după sine și necesitatea executării unor sondaje în scopul precizării poziției stratigrafice a acestora. Urma să aflăm dacă în partea de est a țării, în dreptul ariei de răspîndire a tardenoasianului estic, și în nord-vestul țării pe dunele din regiunea Maramureș, regiune mai apropiată de zona geografică a tardenoasianului central-european, vom putea găsi unele probabile infiltrații ale acestor culturi.

Prezența tardenoasianului pontic o și postulaserăm pentru Moldova în urma descoperirilor de la Grebeniki din jurul Benderului în 1957. Postulasem un tardenoasian întîrziat, într-o formă neolitizată, ipoteză care urma să fie verificată, punînd problema posibilității unei contemporaneități a industriei microlitice de aici cu unele fragmente ceramice neornamentate care ar putea fi atribuite unui neolitic timpuriu, socotind această descoperire ca aparținînd unui „facies mai mult decît sigur, neolitic timpuriu, care trebuie neapărat urmărit și la noi pe dunele din sudul Moldovei”. De asemenea, prin cercetări personale pe dunele din Maramureș am constatat o intensă locuire a purtătorilor unor culturi neolitice timpurii care foloseau din plin microlite geometrice de obsidiană.

Tardenoasianul estic. Datorită cercetărilor de teren ale lui N. Zaharia din Iași, se cunoșteau mai demult la Erbiceni (rn. Hirău, reg. Iași) prezența cîtorva microlite : lame, răzușe și trapeze. Cum acestea fuseseră culese din pămîntul de azvîrlitură al unui șanț, împreună cu unele fragmente neolitice timpurii atipice pentru a verifica situația stratigrafică a ueltelor

microlitice față de ceramica neolitică timpurie, sectorul paleolitic a efectuat un prim sondaj în 1960, ale cărui rezultate ne-au îndreptățit să extindem săpătura în anii următori.

Ca situație geografică sîntem în albia majoră a Bahluiului. Stratigrafic, în partea superioară avem un strat de pămînt negru vegetal compact, gros de 0,60 — 0,65 m, cu slabe urme de locuire cucuteniană, care suprapune un strat negru-cenușiu mai afinat, cu pete calcaroase de circa 0,20 — 0,25 m, în care au apărut o serie de fragmente ceramice lucrate dintr-o pastă primitivă lipsite de decor și fără vreun profil caracteristic.

Imediat sub acest strat, între 0,90 — 1 m și 1,45 m, fără a putea vorbi de un strat despărțitor steril, urmează un strat gălbui-roșcat cu o nuanță mai deschisă spre bază, cuprinzînd mărunte concrețiuni calcaroase și microlite. O lamă cu țesătura dreaptă, cîteva răzușe circulare și un scob trădează persistența unor forme paleolitice kostenkian-finale, o răzușă pentagonală și cîteva trapeze amintesc tardenoasianul estic.

Tardenoasianul central-european. În urma unor semnalări că pe dunele de la Berea-Ciumești se descoperă frecvent unelte microlitice de obsidiană, dintre care nu lipsesc nici forme geometrice ca trapezul, încă din 1956 am cercetat o colecție particulară la Valea lui Mihai în care se aflau cîteva asemenea microlite provenite de aici, postulînd posibilitatea existenței unui neolitic preceramic, precum și colecția unui cercetător local. Iuliu Kovács, unde am putut vedea de asemenea numeroase unelte microlitice, majoritatea lucrate din obsidiană, între care și unele forme geometrice.

Sondajul executat într-una din așezările mai bogate în microlite geometrice la Berea, a dus la descoperirea unui facies neolitic timpuriu cu ceramică liniară est-slovacă, în asociere cu unelte microlitice lucrate în majoritate zdrobitoare din obsidiană neagră de Tokai.

Al. Păunescu subliniază totuși în această cultură prezența a numeroase microlite de obsidiană identice culturii ceramicii liniare cu capete de note muzicale, fapt care ne dă dreptul de a afirma că ele sînt un aport al liniarului central-european, dezvoltat pe baze tardenoasiene, și nu un aport al Crișului, care nu cunoaște o industrie microlitică atît de bogată.

Concluzia este că un neolitic timpuriu central-european dezvoltat pe baza unui tardenoasian epipaleolitic de sfîrșit a pătruns pînă în această regiune de dune.

Săpăturile efectuate în 1961, în punctul Ciumești II-Pășune au dus la descoperirea unei serii de microlite lucrate din alte roci silicioase, obsidiana ocupînd o proporție mult mai mică, 40% față de aproape 90% din așezarea neolitică de la Berea. Situația stratigrafică este clară. La suprafață avem un nisip negru-cenușiu bogat în humus, grosimea stratului oscilînd între 0,10 și 0,13 m. Mai jos urmează un strat de nisip gălbui, gros de 0,10 — 0,16 m. În aceste straturi superioare au apărut cîteva resturi ceramice din neolitic, bronz și feudal timpuriu. Urmează apoi în adîncime un strat de nisip alb-gălbui, curat, steril arheologic, gros de 0,20 — 0,25 m.

Între adîncimile de 0,45 și 1 m, într-un strat de nisip cafeniu-închis, în partea de bază mai deschis și cu unele începuturi de concreționare neregulată datorită acumulărilor oxizilor de fier, s-au descoperit unelte micro-

litice lucrate din cremene brună, roșie etc. în proporție de 55 % și din gresie glauconitică și cuarțit — 5 %. E de notat că acest strat de cultură este necontaminat de ceramică. Ca forme mai importante găsim microlame cu latura teșită abrupt, lame trunchiate drept sau pieziș, trapeze cu laturile neparalele drepte sau concave, microtriunghiuri, răzușe și altele.

S-au descoperit doar câteva resturi osoase foarte prost conservate.

Făcînd o comparație între descoperirea de la Ciumești și neoliticul timpuriu de la Berea, observăm o puternică schimbare în folosirea materiei prime, obsidiana făcînd un salt puternic de la 40 % la Ciumești la 90 % la Berea. În ce privește formele, în neoliticul ceramic de la Berea dispar trapezul cu laturile neparalele concave, triunghiul și scobul, iar proporția răzușelor scade vertiginos în favoarea lamelor retușate.

O paralelă între tardenoasianul vestic și cel estic ne arată următoarele asemănări : a) proporția foarte redusă a scoburilor ; b) microlame cu latura teșită drept ; c) răzușe circulare. În schimb, putem vorbi de următoarele deosebiri : a) în vreme ce la Erbiceni toate trapezele sînt cu laturile neparalele drepte, mai mult sau mai puțin deschise, la Ciumești — II Pășune sînt prezente și trapezele cu laturile neparalele concave ; b) la Erbiceni nu apare nici un triunghi scalen, formă prezentă la Ciumești. Determinările paleontologice asupra cochiliilor de melci ne arată la Erbiceni pe *Cepaea vindobonensis* în forme mai mici ca cele actuale, fapt care denotă o fază climatică aridă (determinări Al. V. Grossu). Resturile oaselor de mamifere par a aparține mistrețului, căprioarei, oii și boului la Erbiceni și cerbului, oii, caprei și boului la Ciumești — II Pășune (determinări S. Bökönyi — Budapesta).

Faptul că la Erbiceni se folosește silexul de Prut, iar la Ciumești apare obsidiana reprezintă după noi argumente care arată, fără îndoială, direcțiile de unde au venit aceste cete în migrație, care, în căutare de locuri mai prielnice traiului, trecuseră pragul epipaleoliticului spre una din noile forme de viață neolitice, domesticirea vitelor.

Deși descoperite izolat, în stratigrafie spațială, pînă la noi cercetări socotim că în nord-vestul țării tardenoasianul neolitic aceramic de la Ciumești este urmat imediat de neoliticul ceramic timpuriu — liniarul est-slovac — de la Berea.

Mult mai strînsă apare stratigrafia de la Erbiceni, unde tardenoasianul neolitic aceramic intră în partea lui superioară în contact cu ceramica. Din nefericire, materialul ceramic e prea puțin și necaracteristic pentru o încadrare culturală.

Ca ipoteză de lucru credem că aceste cete tardenoasiene pătrund la noi în țară dinspre est și nord-vest, vreme în care primele valuri neolitice ceramice venite din sud puseseră deja piciorul în partea de miazăzi a țării, iar pe văile intramontane mai dăinuia paleoliticul de sfîrșit ; kostenkianul la Dîrțu, Gîlma și Cremenea și auriagnacianul mijlociu întîrziat de la Lapoș.

După cum se știe, cercetările noastre anterioare ne-au arătat clar că spre sfîrșitul paleoliticului pămîntul țării noastre era deja compartimentat în cîteva zone culturale distincte. În nord-estul țării și cu unele pătrunderi prin pasurile Carpaților în Țara Bîrsei și a Oașului domnea kostenkianul

final, în vreme ce sudul țării era acoperit de un aurignacian mijlociu întârziat neafectat de influența kostenkiană, iar în Banat se dezvoltă un aurignacian cu forme microlitice, iarăși fără nici o urmă de influență kostenkiană.

Știm apoi că azilianul de la Băile Herculane, ca și swiderianul de la Scaune nu au fost aflate stratigrafic într-o strînsă succesiune cronologică cu alte culturi mai vechi sau mai noi.

Azilianul, ca și swiderianul și tardenoasianul estic sau central-european nu au nici un fel de legătură cu unele culturi locale mai vechi. Nici la Erbiceni, nici la Ciumești nu s-au descoperit la bază ceva mai vechi.

Aceste situații sînt destul de grăitoare pentru a demonstra că avem de-a face cu unele cete în migrație care, în înaintarea lor firavă, se fereau poate de băștinași, cultura lor deosebită și superioară fiind ca atare contemporană cu unele culturi locale mai vechi care încă dăinuiau.

Azilianul de la Băile Herculane, swiderianul de la Scaune, ca și tardenoasianul de la Erbiceni și Ciumești rămîn totuși niște enigme în ceea ce privește încadrarea lor cronologică față de alte culturi contemporane.

În schimb, la Dirțu putem vorbi de o simbioză. Pe fondul kostenkian final care pătrunde în holocen în forme aproape neschimbate se grefează un neolitic timpuriu care vine cu ceramica primitivă, cu piatra șlefuită, rîșnița și tipul de locuință-bordei. Sîntem, fără îndoială, în fața unui prim val Criș.

Același lucru se petrece la Gilma, unde apare în schimb un neolitic timpuriu care cunoaște trapezul.

Spațial aceste culturi se pot înscrie în unele arii geografice precise. Azilianul are sigur legături cu sud-vestul, aria swiderianului coboară pînă la latitudinea Ceahlăului, iar ariile tardenoasiene întârziate în început de neolitizare se largesc considerabil, punînd piciorul și în Moldova, și Maramureș și, de ce n-am spune-o de pe acum, sîntem pe urmele lui și în Cîmpia Romînă. Greutatea cea mare este să stabilim relațiile dintre ele în timp. Practic constatăm deocamdată o circulație a acestor grupe umane, o intensă vehiculare de culturi pe care nu le-am găsit suprapuse și doar arareori interferate.

Ce ar trebui noi să aflăm? Între care dintre aceste culturi neolitice și paleoliticul nostru de sfîrșit este vreo legătură și care anume? Cum se eșalonează ele cronologic și, dacă sînt venite, în ce mediu arheologic pătrund? Direcțiile dincotro vin și mai ales aportul lor în noua cultură, neolitică.

Prezentînd pe scurt aceste noi descoperiri însoțite numai de unele comentarii provizorii, socotim că nimănui nu i-a scăpat importanța lor și că cercetările în această direcție trebuie continuate.

În astfel de situație, insistăm asupra necesității unor cercetări și săpături mai întinse în locurile cu descoperiri tardenoasiene, pentru a se obține un material arheologic și paleontologic mai bogat și a se descoperi unele asemenea straturi de cultură într-o situație stratigrafică mai strînsă.

Ne aflăm în fața unor descoperiri-cheie în problema paleoliticului de sfîrșit și a începuturilor neoliticului nostru și departe de noi gîndul că

lămuririle ce am adus sînt întru totul satisfăcătoare. De aceea este necesar să se facă cercetări complexe de verificare în toate aceste așezări. Pe lângă arheologi să fie prezenți geologul, geomorfologul, paleontologul și paleoclimatologul. Este necesar să se execute sondaje restrinse, încheindu-se protocoalele respective asupra celor constatate, incluzîndu-se și opiniile separate, motivate, ale acelor care nu sînt de acord cu observațiile de teren. În sfîrșit, trebuie să se rețină, în afară de dovezile arheologice, toate materialele care urmează să fie date la analize și determinări, materiale ce ar înlesni înțelegerea problemei.

C. S. NICOLĂESCU-PLOPȘOR

НОВЫЕ ДАННЫЕ В СВЯЗИ С ИЗУЧЕНИЕМ НАЧАЛА И КОНЦА ПАЛЕОЛИТА РУМЫНИИ

РЕЗЮМЕ

Ввиду того, что в Европе отсутствовала галечная культура, а в Румынии древнейшим изученным периодом является средний палеолит, автор приступил к изучению и исследованию раннего палеолита. Картография мест находки ископаемых останков плиоплейстоценовских хоботных, как и ряд данных геологического порядка позволили выявить палеографическую конфигурацию Гетского озера, этого огромного резервуара тепла. При этом автор особое внимание уделяет установлению границ дельт больших рек (Дунай, Олта, Жиу) и главных заливов северного побережья озера в эоплейстоцене. Изобилие пицци (флоры и фауны) в этой прибрежной зоне озера, находящегося под влиянием Средиземного моря, по-видимому, привлекло сюда и коллективы предшественников человека. Предположение вполне подтвердилось находкой следов галечной культуры в долине Дыржова (Слатина), в Фэр-эшел (Каракал) и затем открытиями в Будужулешти-Олтец.

В междуречье Жиу и Олта, на берегах большого залива эпохи эоплейстоцена, до сих пор были вскрыты несколько пунктов с ископаемыми. Некоторые из них являются местами естественного погребения, в которых целые или фрагментарные костяки животных находятся в энзимической связи. Один пункт с ископаемыми останками свидетельствует об обитании стада охотников-хищников, питавшихся падалью, эпохи человека-обезьяны, хронологически восходящей — судя по ассоциации животных — к развитому периоду Вильфранш. По количеству костей и особей преобладают кони и олени, отмечается меньший процент плотоядных и еще меньший молодых хоботных, ископаемых приматов и грызунов. Огромное большинство костей лишено анатомических связей и разбито способом, свидетельствующим о намерении извлечь костный мозг.

Среди разбитых костей обнаружен целый ряд предшествующих галечной культуре орудий труда, а также оружия, дифференцированные типы которых составляют серии: дубины для разбивания, проколки-кинжалы, многочисленные зубила и даже несколько попыток оттесывания орудий из костей. В этом же слое обнаружили и обкатанные водой разные гальки, которые автор считает сознательно сюда занесенными.

Вышеуказанные находки позволяют с несомненностью утверждать, что речь идет о намеренной деятельности по добыванию мясной пищи, об ее отборе и использовании при помощи обиходных орудий (образующих серии и представляющих разительные аналогии с находками в слоях с костями австралопитеков из Южной Африки), а также при помощи естественных камней, представляющих собой первобытные формы использования необработанного камня в естественном виде. Речь идет о начальной стадии выхода человека из животного состояния, о хищническом хозяйстве, когда человек-обезьяна главным образом поедает мясо падали и некоторых животных, которые были для него легкой добычей.

В Ербичени в отложениях главного русла реки Бахлуй был вскрыт слой с микролитами, геометрическими формами и редкими костными останками млекопитающих. Слой перекрывается неясными следами раннеолитического обитания с атипической керамикой.

В Чумешти (II-Пэпшуне) в отложениях песчаной дюны обнаружили следы микролитической культуры. Отмечаются три геометрические формы: трапеция, полумесяц и треугольник. Археологически ненасыщенный слой отделяет горизонт с микрополитами от дерна.

Палеонтологический материал, по-видимому, обосновывает существование некоторых домашних животных. Автор считает, что в Молдове речь идет о проникновении восточно-тарденуазской культуры, а в Марамуреше — о распространении центрально-европейской тарденуазской культуры, не соприкоснувшейся на своем пути с культурой неолитической керамики.

NOUVELLES DONNÉES CONCERNANT LE COMMENCEMENT ET LA FIN DU PALÉOLITHIQUE EN ROUMANIE

RÉSUMÉ

Etant donné que la « pebble culture » était inconnue en Europe et qu'en Roumanie on ne connaissait rien de plus ancien que le mésopaléolithique, nous avons commencé une série de recherches afin de mettre au jour le paléolithique ancien dans notre pays. Nous avons établi la configuration paléogéographique du lac gète, immense réservoir de chaleur, en dressant la carte des lieux où ont été découverts des restes fossiles de

proboscidiens plio-pléistocènes, en s'étayant également d'une série de données d'ordre géologique. Nos recherches ont porté tout spécialement sur les régions de delta des grandes rivières (le Danube, l'Olt et le Jiu) et des principaux golfes de la rive nord du lac dans le éopleistocène, où l'abondance de nourriture (flore et faune) de cette zone de la rive du lac, soumise à l'influence méditerranéenne, a dû certainement attirer des collectifs de proto-humains. Notre présomption a été d'ailleurs tout à fait confirmée par la découverte de la « pebble-culture » dans la vallée de Dirjov (Slatina), à Fărcașele (Caracal) et ensuite par les découvertes de Bugiulești-Olteț.

Sur les rives d'un large golfe éopléistocène, situé entre le Jiu et l'Olt, on a découvert jusqu'à présent plusieurs endroits fossilifères, dont quelques-uns étaient d'anciens lieux vaseux de submersion naturelle, où l'on a trouvé des squelettes d'animaux, ayant gardé, entièrement ou partiellement, leur connexion anatomique. Un autre endroit fossilifère, « Valea lui Grăunceanu », à Bugiulești, représenterait, selon nous, un habitat d'une horde de chasseurs pillards du temps de l'homme-singe, se nourrissant de charognes, situé du point de vue chronologique, en tenant compte de l'association faunistique, dans le villafranchien évolué.

D'après le nombre des os et individus on peut conclure de la prédominance des *Equidae* et des *Cervidae*, à côté d'un moindre pourcentage de carnivores et d'un autre encore plus réduit de jeunes proboscidiens, rongeurs et de primates fossiles. Les os, en majeure partie, ne gardent pas leur connexion anatomique ; par contre, ils sont cassés tous par un même procédé, qui par sa répétition, démontre l'intention d'en extraire la moelle. Parmi ces os cassés on y trouve une riche série d'armes et outils, précédant la « pebble culture », à fonctions bien déterminés : pilons-massues, perçoirs-poignards, de nombreux burins, et même quelques ébauches d'outils, réalisés par la taille des os préfossilisés. Dans la même couche on a découvert des pierres roulées que nous considérons apportées volontairement.

Ces découvertes justifient notre opinion selon laquelle il s'agit, sans aucun doute, d'une activité consciente à l'intention de se procurer et de sélectionner la nourriture, à l'aide d'outils à emploi permanent, faisant série, et qui présente des surprenantes analogies avec ceux découverts dans les couches à ossements d'*Australopithecus*, au sud de l'Afrique. En même temps, les pierres roulées représentent les formes primordiales de l'usage de la pierre telle quelle, non encore façonnée. Nous sommes dans la phase initiale du détachement de l'homme de l'animalité ; l'homme-singe se nourrit surtout de viande provenant des charognes et des animaux facile à attraper. Nous avons donc à faire à une économie pillarde.

A Erbiceni on a découvert, dans le lit majeur du Bahlui, une couche à microlithes et formes géométriques contenant aussi de rares restes d'ossements de mammifères. A cette couche se trouve superposée un vague habitat néolithique ancien à céramique atypique.

A Ciumeşti (au lieudit «II-Păşune»), dans des dépôts de dunes, on a découvert une civilisation microlithique, dans laquelle on rencontre trois formes géométriques : le trapèze, le croissant et le triangle. Une couche stérile sépare ce niveau à microlithes du sol végétal.

Le matériel paléontologique paraît attester la présence de certains animaux domestiques. L'auteur suppose qu'en Moldavie nous avons affaire à une pénétration du tardenoisien de l'Est, tandis qu'en Maramureş il s'agit d'une expansion du tardenoisien central-européen sans aucune connexion avec le néolithique à céramique.

-

-

CU PRIVIRE LA PERIOADA DE SFIRȘIT A EPIPALEOLITICULUI ÎN NORD-VESTUL ȘI NORD-ESTUL ROMÂNIEI ȘI UNELE PERSISTENȚE ALE LUI ÎN NEOLITICUL VECHI

Descoperirea în ultimii ani a unor bogate așezări cu microlite și forme geometrice ne permite să aruncăm o scurtă privire asupra modului în care au evoluat populațiile tardenoasiene din regiunea de nord a țării noastre în perioada de sfârșit a epi-paleoliticului.

Încă din 1957 C. S. Nicolăescu-Plopșor, cercetînd materialul microlitic de obsidiană cules de pe duna de la Găloșpetreu (rn. Marghita, reg. Crișana), ajungea la concluzia că ne-am putea afla în fața unei industrii microlitice preceramice¹. Doi ani mai târziu, același cercetător, studiînd bogata colecție Iuliu Kovács (aflată în prezent la Muzeul regional Maramureș), descoperea un interesant material ceramic neolitic, precum și numeroase microlite de obsidiană adunate de pe dunele situate pe teritoriul comunei Ciumești (rn. Carei Mari, reg. Maramureș). De asemenea, cam în aceeași vreme, N. Zaharia găsea la Erbiceni (rn. Hîrlău, reg. Iași), cu ocazia unor cercetări de suprafață, mai multe piese mărunte de silex, printre care și cîteva forme geometrice². Cercetările întreprinse în 1961 în așezarea Ripiceni-Izvor (rn. Săveni, reg. Suceava) au dus și ele la descoperirea unor numeroase microlite de silex.

Apariția în nord-vestul și nord-estul țării a unor microlite de silex sau obsidiană a impus cercetarea metodică a așezărilor în care ele s-au găsit spre a se preciza raportul stratigrafic dintre acestea și ceramica neolitică. În acest scop s-au efectuat, sub conducerea lui C. S. Nicolăescu-Plopșor, săpături întinse, precum și unele sondaje de verificare. Astfel,

¹ C. S. Nicolăescu-Plopșor și Elena Kovacs, *Cercetările paleolitice din regiunea Baia Mare*, în *Materiale*, VI, 1959, p. 40; actualmente fosta colecție de la Valea lui Mihai se găsește la Muzeul regional Crișana.

² N. Zaharia, *Descoperiri paleolitice în Moldova efectuate în anii 1952 și 1957*, în *Arheologia Moldovei*, I, 1961, p. 28—30.

pe nisipurile de la Ciumești, localitate situată în partea de nord-vest a Transilvaniei ³, s-au executat mai multe sondaje, iar în regiunea de nord-est a Moldovei s-au întreprins cercetări mai ample atât la Erbiceni ⁴ cât și în marea așezare de la Ripiceni-Izvor ⁵.

Vom căuta să prezentăm succint rezultatele cercetărilor din cele trei așezări Ciumești-Erbiceni-Ripiceni și să discutăm în același timp importanța pe care o au aceste descoperiri pentru cunoașterea perioadei de sfârșit a epipaleoliticului. În așezarea de dină de la Ciumești (punctul II-Pășune), distrusă aproape în întregime datorită exploatării nisipului, s-a descoperit un bogat strat cu microlite, gros de circa 0,60 m, situat stratigrafic între două depuneri sterile (fig. 1). La Erbiceni stratul tardenoasian are o grosime de circa 0,50—0,55 m și se găsește sub o săracă locuire neolitică, probabil veche, din care s-au cules puține fragmente ceramice atipice (fig. 1). Întinsa și bogata depunere de locuire tardenoasiană de la Ripiceni-Izvor, a cărei grosime este de circa 0,70 m, este cuprinsă stratigrafic la partea superioară de un strat postpaleolitic, iar la cea inferioară de un strat gravettian final (fig. 1).

Materialul litic adunat din cele trei așezări amintite este tipic tardenoasian (fig. 2, 3 și 4). S-au descoperit foarte numeroase lame netușate (78—86%) în cea mai mare parte fragmentare, în schimb au apărut puține lame retușate (cu retușe oblice), lame cu latura teșită abrupt (tip *à bord abattu*), vîrfuri de tip „La Gravette”, (Erbiceni, Ripiceni), lame trunchiate și retușate, lame cu scobitură mică sau largă, străpungătoare pe lame (Erbiceni, Ripiceni), burine de unghi fie pe spărtură, fie pe trunchiere retușată, simple sau chiar duble. Gratoarele apar în general într-o proporție mai mare (circa 7,13—9,56%) în comparație cu celelalte tipuri de unelte. Ele sînt lucrate mai mult pe așchii ovale decît pe lame și au în marea lor majoritate partea activă convexă. Mai rare sînt însă formele rotunde sau duble (Ciumești, Ripiceni). La Erbiceni este prezent și gratoarul pentagonal. Cîteva răzuitoare pe așchii (Erbiceni, Ripiceni) au retușe mari oblice. Piese geometrice — forme specifice culturii tardenoasiene — sînt reprezentate în primul rînd prin trapeze, fie regulate (isoscele), înalte (Erbiceni, Ripiceni), cu laturile neparalele pronunțat concave (Ciumești, Erbiceni) sau cu baza mică scobită concav și retușată, fie neregulate, ca la Ripiceni. Două triunghiuri mici scalene, fragmentare, sînt forme specifice numai pentru așezarea de la Ciumești. De asemenea, două semilune descoperite la Ciumești și Ripiceni au baza dreaptă și partea arcuită perfect retușată. În afară de aceste forme, la Ciumești a apărut un vîrf microlitic cu o mică proeminență și retușat abrupt (tip *à gibbosité*); la Erbiceni, trei vîrfuri mici: unul cu o latură arcuită retușată parțial, asemănător tipului azilian, altul apropiat oarecum tipului de vîrf tardenoasian, cu baza ușor concavă retușată, precum și un vîrf triun-

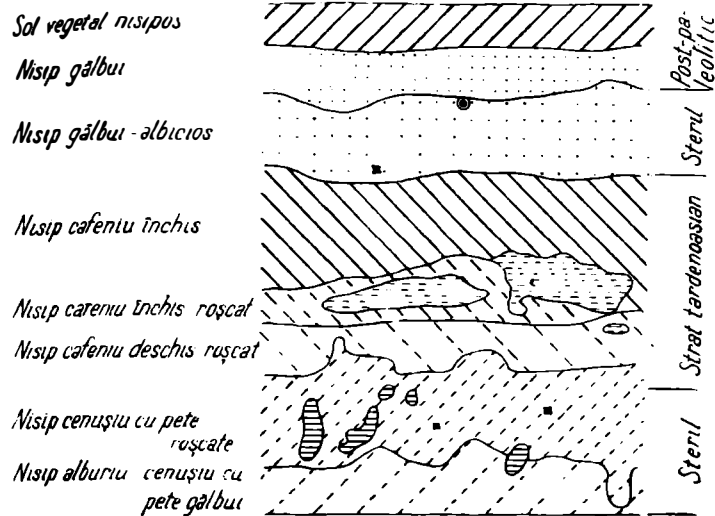
³ Săpăturile de la Ciumești (punctul II-Pășune) cuprind o suprafață de 30 m², iar cele de la Berea-Ciumești (punctele Berea I = 76,60 m², Berea IX = 10 m², Berea XVI = 10 m²) ating 96,50 m².

⁴ Săpăturile de la Erbiceni însumează o suprafață de 241,09 m².

⁵ Săpăturile de la Ripiceni cuprind o suprafață de circa 1 600 m² (ne referim la suprafața în care au apărut urme de locuire tardenoasiană).

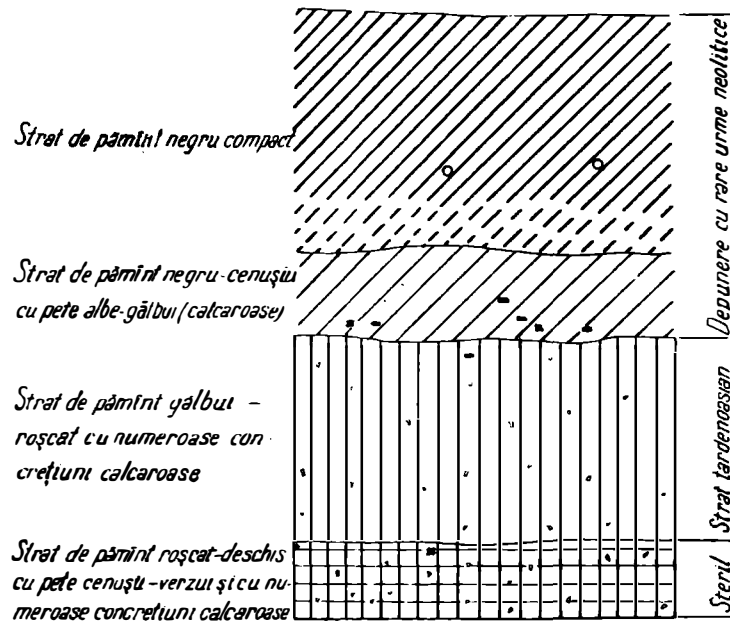
CIUMEȘTI II PĂȘUNE

(Fragment din profilul de sud-vest al matorului)



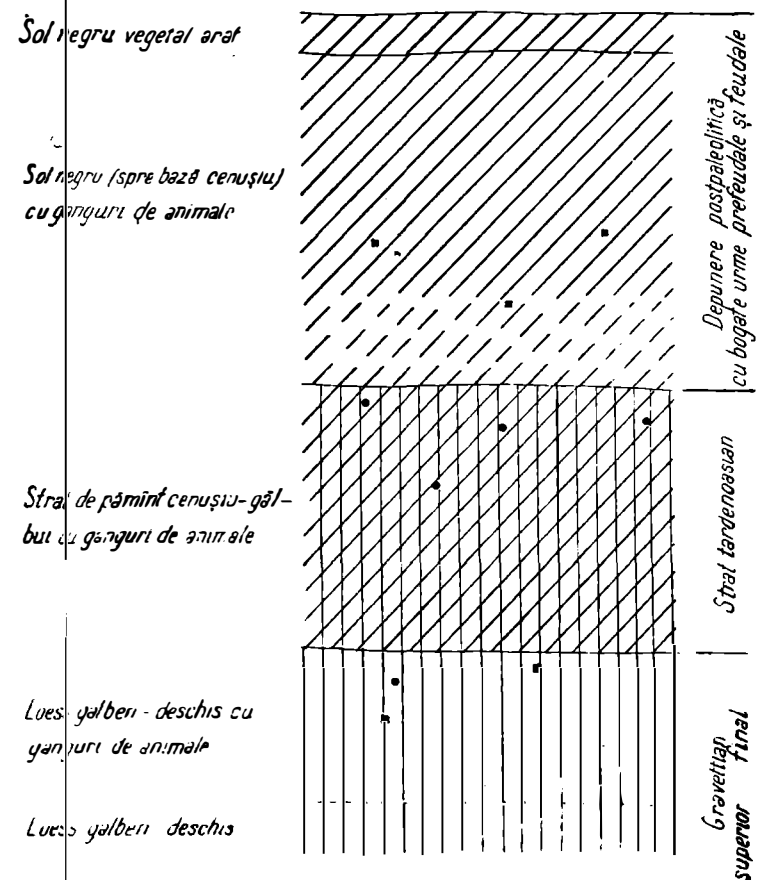
ERBICENI

(Fragment din profilul de est al șanțului I)



RIPICENI-IZVOR

(Fragment din profilul de sud al suprafeței I)



- Petre alburi
- Piesa litică tardenoasiană
- Petre roșcate
- fragment ceramic din epoca bronzului

- Fragmente ceramice neolitice vechi (atipice)
- Concrețiuni calcaroase
- Fragmente ceramice cucuteniene
- Fragmente ceramice prefeudale și feudale

Fig.1.— Fragmente de profile din așezările Ciumești (II-Pășune), Erbiceni, Ripiceni.




Fig. 2. — Ripiceni — Izvor. Piese de silex tardencasiene.

1-3, nuclee fusiforme; 4, 7, burine de unghi pe trunchiere oblică retusată; 5, 6, lame cu dublă scobitură retusată; 8, virf triunghiular cu marginile retusate, asemănător tipului tardencasian; 9, grastoar microlitic; 10, 11, 13, 14, 18, 19, 21, 22, trapeze; 12, semi-ună fragmentară; 15, 16, 20, virfuri cu retușe abrupte (tip „La Gravette”); 17, străpungător pe lamă fragmentară.

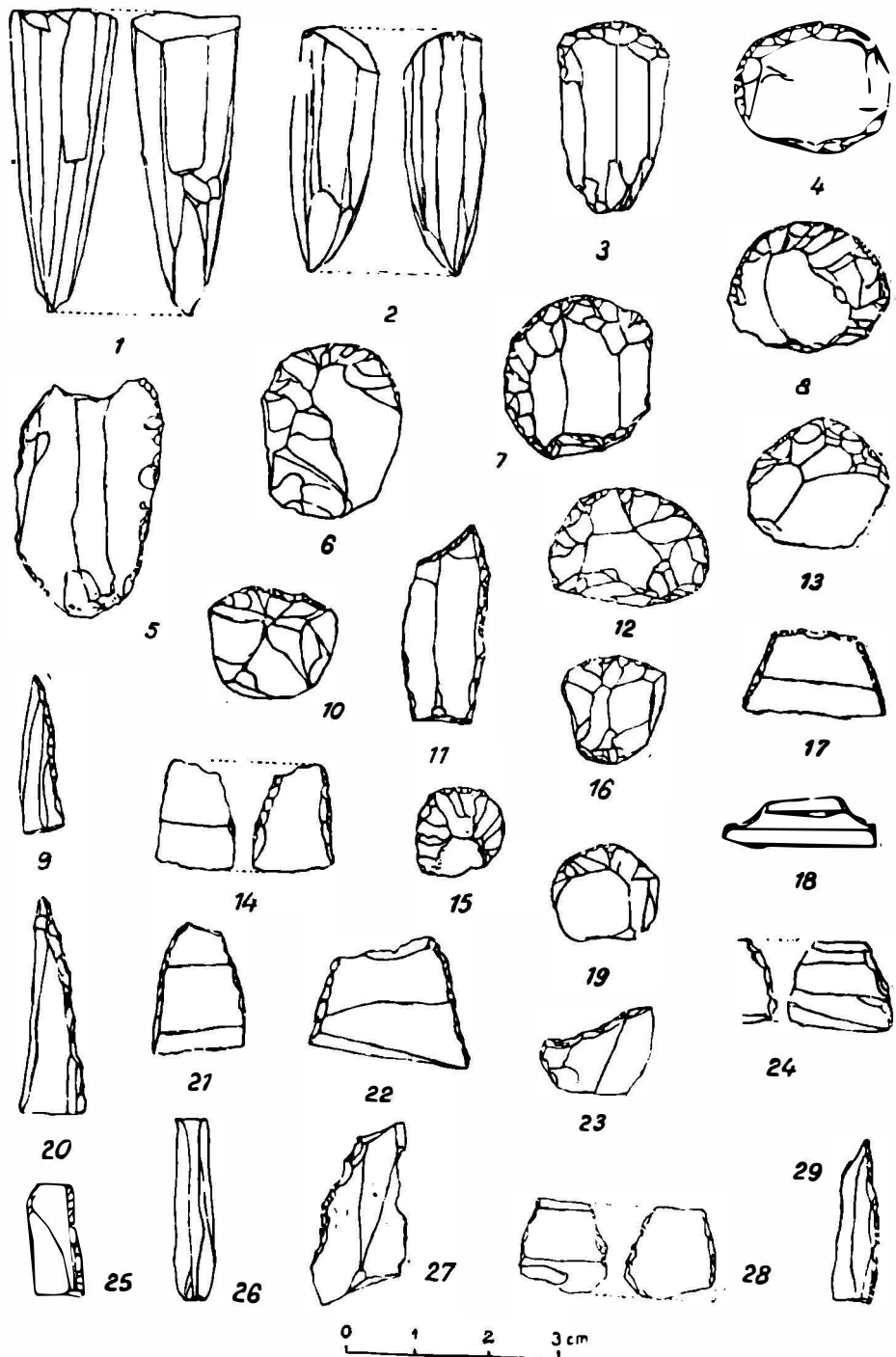


Fig. 3. — *Erbiceni*. Piese de silex tardenosiene.

1, 2, nuclee fușiforme; 3, 4, 6-8, 10, 12, 13, 15, 16, 19, gratoare microlitice; 5, lamă trunchiată cervic și retușată; 29, vîrf „La Gravette” cu baza trunchiată drept și retușată; 11, lamă cu vîrf retuș, folosită ca străpungător; 14, 17, 18, 21, 22, 24, 28, trapeze; 9, 20, vîrfuri „La Gravette”; 23, lamă trunchiată oblic și retușată; 27, lamă fragmentară cu o latură fin denticulată; 26, lamă neretușată; 25, lamă microlitică cu latura teșită abrupt (tip à bord abattu).

ghiular cu baza pronunțat concavă, prezentînd pe ambele suprafețe retușe fine numai pe margini; în sfîrșit, la Ripiceni, două virfuri mici asemănătoare formelor tardenoasiene triunghiulare (unul întreg și altul fragmentar), cu retușe abrupte pe toate laturile, precum și cîteva lame denticulate. Demnă de relevat este și descoperirea în complexul tardenoasian de la Ripiceni⁶ a unui topor primitiv pe așchie masivă (lungime = 10,5 cm), cu tăișul lat și oblic și muchia mai îngustă, dar groasă avînd pe una din suprafețe desprinderi neregulate. Acest tip de topor lucrat dintr-un silex alburui mat reprezintă o formă primitivă care se încadrează în tipul de topor campignian vechi. Nu este exclus ca această unealtă să provină din marile ateliere de prelucrare campigiene (Naslavcea, Restev-Ataki) din regiunea Nistrului superior. Descoperirea unui asemenea topor în complexul tardenoasian demonstrează contemporaneitatea cel puțin parțială care a existat în anumite zone între cele două culturi campigniană veche — facies cu unelte de mărime mijlocie și mare, pe de o parte — și tardenoasiană — facies microlitic, pe de altă parte. Nucleele descoperite în cele trei așezări sînt relativ puține. Cele cîteva găsite la Ciumești au o formă prismatică, conică și neregulată. În schimb, nucleele de la Erbiceni și Ripiceni sînt ceva mai numeroase și au forme prismatice, conice, cilindrice și fusiforme. În special pe acestea din urmă se observă negativele desprinderilor de lame microlite subțiri și zvelte. Interesant de subliniat este faptul că nici una din așezările tardenoasiene descoperite pe teritoriul țării noastre n-a oferit microburine.

Materia primă folosită pentru prelucrarea uneltelor este reprezentată de diferite roci. La Ciumești se folosea obsidiană de culoare cenușie închisă sau deschisă (40%), silexul de diferite nuanțe (brun-roșu etc.) (55%) și în mică măsură gresia glauconitică silicifiată și cuarțitul alburui (ambele în proporție de 5%). În ceea ce privește obsidiană, trebuie să subliniem faptul că în așezările mai tîrzii, neolitice de la Berea-Ciumești, ea apare într-o proporție mult mai mare, atîngînd circa 90%. De unde era adusă această rocă vulcanică e greu de spus. Nu ar fi exclus ca ea să provină din regiunea lanțului muntos Presov-Tokai, regiune care după St. Jansák reprezintă centrul ce a aprovizionat cu materie primă tot bazinul Dunării. La Erbiceni și Ripiceni-Izvor se folosea în cea mai mare cantitate silexul de bună calitate adunat din prundișurile Prutului. Silexul de la Erbiceni are în special o nuanță albastruie și o patină alburie. Cel de la Ripiceni, datorită stratului în care a zăcut, este de obicei de culoare alburie, vineție sau neagră lucioasă. În foarte mică măsură se folosea în aceste două așezări și gresia glauconitică; la Erbiceni s-au găsit și cîteva piese din șist negru. Atît la Ripiceni, cît și la Erbiceni s-au descoperit un număr foarte mic de unelte (1,40—1,50%), îndeosebi lame, din silex alburui mat. Credem că asemenea piese provin aici prin relații de schimb

⁶ O bogată locuire campigniană veche a fost descoperită în ultimii ani la Lapoș, punctul Poiana Roman (rn. Mizil, reg. Ploiești). Acest strat campignian se situează stratigrafic sub un altul tardenoasian dezvoltat. (Vezi Fl. Mogoșanu și M. Bitiri, *Asupra prezenței campignianului în România*, în SCIV, XII, 1961, 2, p. 215—224; Fl. Mogoșanu, *Șantierul de la Lapoș*, în *Materiala*, VIII, 1962, p. 145—150; N. N. Moroșan, în *ARMȘI*, București, seria a III-a, t. VI, 1929, mem. I, p. 1—14.)




Fig. 4. — Ciumești (II-Pășune). Piese de silex, obsidiană, gresie, cuarțit, tardenoasiene. 1, nucleu; 2, burin de unghi pe spărtură; 3, 6, lame neretuate; 4, lamă cu retușe fine oblice; 5, 11, gratoare rotunde; 7, vîrf microlitic retușat abrupt (tip *à gibbets*); 8, 9, 13, 16, 17, 20, 22, 23, 26, 27, trapeze; 10, 18, gratoare duble; 14, lamă cu dublă scobitură retușată; 15, gratar simplu pe lamă fragmentară; 19, 24, triunghiuri scalene microlitice; 21, vîrf microlitic cu o latuță teșită abrupt; 22, lamă triunghiată oblic și retușată; 26, semihună.




Fig. 5. — Piese de silix și obsidiană aparținând neoliticului vechi.

1, Tirgușor (punctul Urs) — cultura Hamangia; 2, 7, 11, Glăvănești vechi — cultura ceramicii liniare cu „note muzicale”; 3, 12, 23, Drăghiceanu — complex Dudești-Drăghiceanu; 4, 16, 19, 22, Berea-Ciumești, punctul I; 5, 6, 8, 9, 10, 13–15, 17, 18, 20, 21, 24–27, Berea-Ciumești punctul IX (la Berea I și IX — ceramică liniară est-slovacă); 1, 2, nuclee fusiforme; 3, 5, gratoare duble; 4, 6–8, 11, 12, 20, gratoare simple; 9, 10, 15, lame cu scobituri retușate; 14, lamă trunchiată și retușată folosită ca răzuitor; 16, vîrf retușat folosit ca străpungător; 13, 17–19, 22–27, trapeze; 21, lamă neretușată.

din regiunea Nistrului superior. Cea mai mare parte a materialului litic din așezările tardenoasiene discutate o formează piesele microlitice (lungi pînă la 3,5 — 4 cm). Ele ating la Ciumești o proporție de 93 %, la Erbiceni 87,41 %, iar la Ripiceni 70 %. Piesele de mărime mijlocie (lungi între 4 — 7 cm) sînt în procent de 7 % la Ciumești, 12,2 % la Erbiceni și 29,50 % la Ripiceni. Piesele macrolitice (lungi peste 7 cm) lipsesc de la Ciumești, în schimb la Erbiceni ating 0,39 %, iar la Ripiceni 0,50 %. În depunerile de locuire de la Erbiceni și Ciumești au apărut în afara obiectelor de piatră și cîteva bucăți foarte mici de ocră roșu, precum și unele resturi mărunte de cărbune. Analizele de cărbuni efectuate de prof. Radu Popovici au stabilit la Erbiceni prezența lui *Pinus silvestris*, *Quercus robur* și *Tilia spec.*⁷. Tot în aceste două așezări s-au descoperit și unele resturi faunistice foarte prost conservate datorită acidității pămîntului în care au zăcut. După determinările paleontologului S. Bökönyi, la Ciumești au fost identificate următoarele specii: *Capra* s. *Ovis* sp., *Capreolus capreolus*, *Bos* sp., *Sus scrofa ferus* L., iar la Erbiceni: *Bos* s. *Bison*, *Capra* s. *Ovis* sp., *Equus* sp., *Sus scrofa ferus* L., *Cervus elaphus* L., *Canis lupus* L. ? Dintre acestea la Erbiceni predomină *Equus* sp., ale cărui resturi apar mai mult în partea inferioară a stratului cu microlite, urmat apoi de *Sus scrofa ferus* L.⁸. Dacă determinările faunistice vor dovedi cu certitudine pe lîngă animalele sălbatice și existența unor specii domestice — ne referim la oaie, capră, bou —, atunci ne-am simți obligați să încadrăm descoperirile de la Ciumești și Erbiceni în rîndul așezărilor neolitice aceramice ca cele din Orientul Apropiat sau Grecia, unde pentru prima dată s-a surprins trecerea de la economia consumatoare (vînat, cules) la cea productivă (creșterea animalelor domestice și cultivarea primitivă a plantelor). La Erbiceni au fost descoperite și un număr apreciabil de cochilii de melci și puține fragmente de scoici (*Unio* sp.). După determinările prof. Al. V. Grossu, se constată predominarea aproape exclusivă a lui *Cepaea vindobonensis* Pfeiff, asociată într-un procent de aproape 50 % cu *Helix lutescens* Zgl., specii ce indică existența unui climat cald și umed prielnic bunei lor dezvoltări.

Ocupațiile purtătorilor culturii tardenoasiene din așezările discutate erau, dacă avem în vedere îndeosebi virfurile de săgeată în formă de trapez și gratoarele necesare prelucrării pieilor, vînătoarea și culegerea moluștelor (aceasta fiind documentată din plin la Erbiceni).

Epipaleoliticul situat cronologic în perioada de început a holocenului este documentat pe teritoriul țării noastre prin următoarele culturi în care abundă piesele microlitice: aziliană, atestată deocamdată numai în Peștera Hoților de la Băile Herculane (reg. Banat)⁹, swideriană,

⁷ După prof. Radu Popovici cele trei specii identificate la Erbiceni se încadrează „aproape pe deplin în timpul borealului”.

⁸ În cel de-al doilea buletin, paleontologul S. Bökönyi de la Muzeul Național din Budapesta crede că specia de cal sălbatic ar reprezenta o formă sudică primitivă, paleolitică; după d-sa o singură piesă ar putea proveni de la un animal domestic. În schimb, în primul buletin, același cercetător identifică unele animale domestice atât la Erbiceni (boul), cît și la Ciumești (oaia și boul).

⁹ C. S. Nicolăescu-Plopșor și Al. Păunescu, *Azilianul de la Băile Herculane în lumina noilor cercetări*, în *SCIV*, XII, 1961, 2, p. 203—210.

apărută doar în Poiana de la Scaune din masivul Ceahlăului (reg. Bacău)¹⁰, și tardenoasiană, descoperită în mai multe așezări la Sita Buzăului¹¹, Costanda-Lădăuți¹² (reg. Brașov), Lapoș¹³ (reg. Ploiești), Largu¹⁴ (reg. Galați) etc. ; faciesul cu unelte de mărime mijlocie și mare este reprezentat numai la Lapoș printr-o bogată locuire campigniană veche. Ca cele mai vechi culturi epipaleolitice de aspect microlitic cunoscute la noi se pot cita cele două enclave : aziliană, pătrunsă se pare din zona sud-vest-europeană, și swideriană, venită din regiunea nord-europeană.

Ansamblul cultural tardenoasian evoluat din nord-vestul și nord-estul României se încadrează cronologic în perioada de sfârșit a epipaleoliticului. Deși trăiesc la începutul holocenului, locuitorii tardenoasieni din aceste așezări rămân totuși prin unelte și ocupațiile lor populații paleolitice evolute, care continuau modul de viață anterior specific ultimului glaciator. Pe bună dreptate H. Breuil consideră că triburile paleoliticului superior (leptolitice) migrau la începutul actualului fie în regiuni nelocuite, fie în regiuni locuite de alte populații paleolitice superioare și, înlocuindu-i sau amestecându-se cu aceștia, trăiau ca și ei din vânătoare, pescuit, cules. După același învățat francez, a existat la un moment dat o contemporaneitate între triburile paleolitice superioare, epipaleolitice și neolitice¹⁵. În acest sens se poate vorbi în Europa de anumite enclave gravettiene finale cunoscute și sub numele de epigravettiene sau opsigravettiene, care au dăinuit pînă la începutul neoliticului fără să cunoască influența tardenoasiană (a formelor geometrice)¹⁶. Cultura tardenoasiană s-a dezvoltat pe un fond paleolitic superior perigordiano-magdalenian în vestul Europei și gravettian oriental în centrul și estul aceluiași continent.

¹⁰ C. S. Nicolăescu-Plopșor, *Sur la présence du swidérien en Roumanie*, în *Dacia*, N. S., II, 1958, p. 5—34.

¹¹ C. S. Nicolăescu-Plopșor și I. Pop, *Raport preliminar asupra cercetărilor paleolitice din anul 1956*, în *Materiale*, V, 1959, p. 29—34; idem, *Cercetările și săpăturile paleolitice de la Cremenea și împrejurimi*, în *Materiale*, VI, 1959, p. 51—54; Al. Păunescu și I. Pop, *Săpăturile de la Gilma*, în *Materiale*, VII, 1960, p. 33—35; Al. Păunescu, *Săpăturile de la Gilma*, în *Materiale*, VIII, 1962, p. 153—156.

¹² Al. Păunescu, *Săpăturile de la Costanda-Lădăuți* (în ms.).

¹³ Fl. Mogoșanu și M. Bitiri, *op. cit.*, p. 215—224; Fl. Mogoșanu, *op. cit.*, p. 145—150. Două trapeze descoperite în locuirea tardenoasiană de la Lapoș lucrate pe lame subțiri, înguste și cu baza mică retușată abrupt se confundă cu cel găsit în locuirea de la Costanda-Lădăuți.

¹⁴ Am efectuat cercetări de teren în iunie 1963.

¹⁵ H. Breuil și R. Lantier, *Les hommes de la pierre ancienne*, Paris, 1959, p. 259—260. H. Breuil consideră just termenul de epipaleolitic folosit de H. Obermaier pentru populațiile nou-venite care au continuat modul de viață anterior.

¹⁶ Etapele epigravettiene de la Les Mallaetes și din alte așezări din regiunea Gandia, sincrone magdalenianului de la Parpalló și din nordul Spaniei, pot fi considerate în realitate ca un „mezolitic I valencian prin caracterul microlitic și evoluția lor normală fără întreruperi și interferențe pînă la apariția ceramicii neolitice”. (Vezi D. Fletcher Valls, *Problèmes et progrès du paléolithique et du mézolithique de la région de Valencin*, în *Quartär*, Bonn, 7/8, 1956, p. 77 și p. 76—84.

Deosebit de interesant este faptul că microlitele geometrice apar în mod întâmplător încă din nivelele paleoliticului superior¹⁷. Astfel, formele triunghiulare, trapezoidale și semilunare (segment de cerc) sînt cunoscute atît în aurignaco-perigordianul, solutreanul și magdalenianul vest-european, cît și în gravettianul oriental din regiunea central-europeeană.

În același timp trebuie subliniată prezența în complexe tardenoasiene a tipurilor de unelte de formă și tehnică paleolitică superioară. Fondul paleolitic (gravettian) persistă în tardenoasian. Spre exemplu, în așezările tardenoasiene de la noi atît la Ciumești, cît și la Erbicieni și Ripiceni¹⁸ se găsesc pe lîngă numeroase unelte lucrate în tehnică gravettiană (lame, burine, gratoare pe așchii și lame etc.) și piese, e drept într-o mică proporție, tipice gravettianului. Ne referim la lamele cu latura teșită abrupt (tip *à bord abattu*) și la vîrfurile „La Gravette”. În evoluția sa tardenoasianul a cunoscut mai multe etape de dezvoltare. El a cuprins întinse regiuni în Europa, fapt care a dus la conturarea mai multor aspecte culturale regionale. Astfel, așezarea de la Ciumești prezintă în ansamblu strînse analogii cu așezările din sud-estul R.S. Cehoslovace. Dintre acestea este suficient să amintim locuirea tardenoasiană din duna Mačanské vřšky de lîngă Seredi (Slovacia de sud-vest)¹⁹, cercetată de J. Bárta, în care s-a descoperit un bogat material microlitic aproape identic cu cel de la Ciumești. La Seredi se găsesc, în afara celorlalte forme comune de unelte, lame, gratoare etc., aceleași tipuri de piese geometrice: semilună, triunghi scalen, trapez. Nu este exclus ca într-un viitor apropiat să se descopere și alte așezări tardenoasiene asemănătoare celor de la Ciumești și Seredi pe teritoriul cuprins între partea de nord-est a Ungariei și cea de sud-vest a Ucrainei subcarpatice, în special în regiunea de dune vecină Ciumeștiului, așezări care vor îmbogăți harta locuirilor tardenoasiene tîrzii din această parte a zonei central-europene.

¹⁷ C. Barrière, *Les civilisations tardenoisiennes en Europe occidentale*, Paris, 1954, p. 94—96; P. Fitte și D. Sonnevillle Bordes, *Le magdalénien VI, de la Gare de Couze — Dordogne*, în *L'Anthropologie*, Paris, t. 66, 1962, 3—4, p. 217—245; H. Brenil și R. Lantier, *op. cit.*, p. 186, 188; J. D. Clark, *A survey of the mesolithic phase in the Prehistory of Europe and South-west Asia*, în *Atti del VI congresso internazionale delle scienze Preistoriche et Protoistoriche*, I, Tivoli, 1962, p. 101; J. Combier, *Nouvelles recherches sur le paléolithique de la Tchécoslovaquie*, în *L'Anthropologie*, Paris, t. 66, 1962, 5—6, p. 568—572.

¹⁸ În Moldova cercetările din ultimii 10 ani au dovedit că evoluția gravettianului (kostenkianului după C. S. Nicolăescu-Plopșor) comportă patru etape de dezvoltare: inferioară, mijlocie, superioară și finală, observate stratigrafic în locuirile paleolitice de pe valea Bistriței de la Podiș-Ceahlău și Bistrițioara-Lutărie. În această din urmă așezare, primele trei nivele gravettienne au oferit vetre de foc, iar în ultimul au apărut doar pietre gresoase de 0,20—0,30 m lungime. Despre un solutrean și magdalenian pe teritoriul României nu se poate vorbi. Doar în unele locuiri gravettienne finale (sau epigravettienne) din Moldova — cum ar fi, de pildă, cea de la Bofu Mic-Ceahlău — s-au putut sesiza pe lîngă bogăția formelor gravettienne și unele elemente de tip magdalénian, probabil de origine central-europeeană. Gratoarele pe așchii de formă ovală de la Ripiceni și Erbicieni, precum și burinele, lamele etc. sînt identice celor din gravettianul final de la Dîrțu, Podiș. Bofu Mic (com. Ceahlău) și Bistrițioara-Lutărie. Aceste analogii ne permit să afirmăm că locuirile tardenoasiene de la Ripiceni și Erbicieni s-au dezvoltat pe un fond gravettian final.

¹⁹ J. Bárta, *Pleistocénne piésocné duny pri Seredi a ich paleolitické a mezolitické osídlenie*, în *Slov. Arch.*, Bratislava, V, 1957, 1, p. 45—49, pl. XV—XXII.

Locuirile cu microlite din regiunea de nord-est a țării, de la Erbiceni și Ripiceni, fac parte din marea zonă tardenoasiană: nord-pontică (mai exact regiunea de stepă nord și nord-vest-pontică). Materialul litic descoperit în diferite așezări din această regiune prezintă destul de multe asemănări cu cel găsit în locuirile tardenoasiene din așezările noastre. Aceleași gratoare pe așchii ovale sau rotunde, aceleași forme de trapez și îndeosebi aceleași nuclee fusiforme apar atât la Erbiceni-Ripiceni, cât și la Grebeniki²⁰ (pe cursul inferior al Nistrului, în apropiere de Tiraspol), Poznanka (în bazinul Bugului sudic), Frumușica (rn. Florești, R.S.S. Moldovenească)²¹ și altele²². Întreg acest complex cultural se leagă la rîndul său de tardenoasianul din Crimeea.

Din cele relatate mai sus putem conchide că locuirile cu microlite și forme geometrice din nordul țării noastre fac parte din ariile a două mari zone culturale tardenoasiene. Astfel, așezarea de la Ciumești situată în nord-vestul Transilvaniei poate fi legată de o anumită parte a zonei central-europene, iar celelalte două (Erbiceni și Ripiceni) din nord-estul Moldovei aparțin, credem, zonei de stepă nord-pontică²³.

În diverse regiuni ale Europei populațiile tardenoasiene tîrzii au continuat să supraviețuiască, păstrînd atât economia lor de vînătoare, pescuit, cules, cât și uneltele microlitice, chiar dacă în jurul lor s-au așezat populații neolitice. După unii cercetători, anumite tipuri de piese mărunte (cum ar fi trapezele, semilunele etc.) folosite de comunități mai tîrzii, neolitice, ar putea să dovedească o absorbție a vînătorilor tardenoasieni de către populațiile neolitice²⁴.

Utilajul litic din multe locuri neolitice vechi de pe teritoriul țării noastre prezintă, așa cum vom vedea, un pronunțat caracter tardenoasian. Astfel, așezările de nisip din nord-vestul țării de la Berea-Ciumești (punctele Berea I, IX, XVI)²⁵ aparținînd unei faze vechi a culturii ceramicii liniare, cunoscută de altfel pe un teritoriu destul de întins din Europa centrală, ce cuprinde R.P. Ungară (cultura ceramicii liniare din Alföld)

²⁰ G. F. Korobkova, *Тарденуазская стоянка Гребеники в Нижнем Поднестровье*, în *KS*, 67, 1967, p. 59–62, fig. 22–24; P. I. Boriskovski, *Problemele paleoliticului superior și ale mezoliticului de pe coasta de nord-vest a Mării Negre*, în *SCIV*, XV, 1964, 1, p. 5–17.

²¹ A. P. Cerniș, *Некоторые итоги исследований палеолита Поднестровья*, în *MIA*, Chișinău, 1960, p. 16–17, fig. 8.

²² O. N. Bader, *Очерк работ азово-черноморской экспедиции*, în *KS*, XXXI, 1950, p. 174–180, fig. 65–67. Autorul a descoperit în așezarea de la Krasnoe Ozero de lângă Melitopol piese de silex tardenoasiene, ca: trapeze (unul cu laturile retușate pronunțat concave, foarte asemănător celui de la Erbiceni), gratoare rotunde și pe așchii, burine, nuclee fusiforme.

²³ C. S. Nicolăescu-Plopșor, *Date noi cu privire la cunoașterea începutului și sfîrșitului paleoliticului Romîniei*, în acest volum, p. 307–320.

²⁴ V. Gordon Childe, *The Dawn of European civilization*, ed. a 6-a, Londra, 1957, p. 5–8; H. Breuil și R. Lantier, *op. cit.*, p. 266–272; H. Obermaier, în *Ebert, RL*, Berlin, 13, 1929, p. 176–179; C. Barrière, *op. cit.*, p. 251–253; 276–278; J. G. D. Clark, *op. cit.*, p. 106. Cercetătorul englez consideră că pentru unele regiuni (cum ar fi de pildă Elveția, sud-vestul Germaniei) industriile tardenoasiene au fost contemporane cu o cultură neolitică danubiană timpurie.

²⁵ Al. Păunescu, *Пережитки тарденуазской культуры в древнем неолите в Чумешти*, în *Dacia*, N. S., VII, 1964, p. 467.

și R.S. Cehoslovacă (cultura ceramicii liniare est-slovace), au oferit un bogat material microlitic (83%), în cea mai mare parte de obsidiană (90%). Piesele descoperite în așezările cu ceramică liniară de la Berea, prin mărimea, forma și tehnica în care sînt lucrate, se apropie mult de cele găsite în locuirea tardenoasiană de la Ciumești (punctul II-Pășune), situată în apropiere. Pe lângă numeroase lame cu sau fără retușe, lame trunchiate, lame cu scobitură, gratoare, apar și forme geometrice reprezentate prin trapeze, în general isoscele, ce ating un procent destul de ridicat (4,61—5,37%). În neoliticul vechi cu ceramică liniară de la Berea-Ciumești lipsesc, cel puțin pînă în prezent, trapezul cu laturile neparalele concave, triunghiul, burinul sau lama cu scobitură largă.

Persistența numeroaselor tipuri de unelte microlitice, precum și a trapezului, poate fi urmărită și în alte culturi neolitice vechi de pe teritoriul țării noastre (fig. 5), cum ar fi, de pildă, cultura ceramicii liniare cu „note muzicale” din Moldova, cultura Hamangia din Dobrogea, cultura Vinča (faza veche) din Oltenia, complexul Dudești-Drăghiceanu-Cernica din sudul Cîmpiei Muntene, fazele Bolintineanu-Giulești ale culturii Boian din Muntenia, etapele I (Traian — Dealul Viei) și II (Larga Jijia) ale culturii Precucuteni din Moldova, precum și în cultura Tisa din Transilvania și Banat ²⁶. Existența acestor tipuri de piese mărunte s-ar putea explica prin asimilarea unui bogat fond tardenoasian întîrziat (opsitardenoasian), care cel puțin în anumite zone ale Europei mai dăinuia încă în neoliticul vechi. Se pare că despre o participare a culturii Criș sub aspectul transmiterii tehnicii și tipurilor de unelte de piatră cioplită nu ar putea fi vorba, deoarece purtătorii acestei culturi nu au cunoscut o industrie microlitică atît de bogată. Este îndeobște cunoscută părerea potrivit căreia cultura Criș, cea mai veche cultură neolitică din România, a cărei origine sud-orientală o leagă de marele grup cultural Starčevo-Kremikovți-Sesklo, pătrunde la noi ca o cultură deplin formată. În general, persistența unor forme microlitice (cum ar fi, de pildă, cele trapezoidale și semilunare) lucrate într-o tehnică de tradiție tardenoasiană poate fi urmărită atît în neoliticul mijlociu, cît și chiar în cel tîrziu ²⁷.

În concluzie, cercetările din ultima vreme efectuate în nord-vestul și nord-estul țării au adus date noi la cunoașterea vieții purtătorilor culturii

²⁶ Al. Păunescu, *op. cit.*; idem, *À propos du néolithique ancien de Drăghiceanu et de quelques survivances épipaléolithiques*, în *Dacia*, N. S., VIII (subțipar). În așezarea cu ceramică liniară cu „note muzicale” de la Glăvănești Vechi, ca și în cea de tip Hamangia de la Tirgușor (Dobrogea), a apărut, pe lângă alte numeroase piese mărunte, și nucleul fusiform asemănător celui de tip Erbicești-Ripicești. Nu este exclus ca fondul tardenoasian din regiunea nord-vest-pontică să fi contribuit la dezvoltarea, dacă nu chiar la apariția utilajului microlitic din culturile neolitice vechi care au evoluat în această zonă. De altfel, nucleul fusiform a apărut și în alte complexe ceramice neolitice vechi, asociate cu unelte mărunte și forme geometrice în diferite așezări situate pe teritoriul U.R.S.S. (vezi V. M. Danilenko, *Исследование неолитических памятников на южном Буге* (rezumat), în *Археология*, Kiev, X, 1967, fig. I/1,2 și fig. III/1, p. 36—49; T. S. Passek și F. K. Cerniș, *Памятники культуры линейно-ленточной керамики на территории СССР*, Moscova, 1963, p. 6—39, pl. XXIII).

²⁷ În neoliticul din țara noastră au fost descoperite cîteva forme microlitice, trapezoidale în complexe cu ceramică pictată de tip Ariușd (Hărman, reg. Brașov) și Cucuteni A (Hăbășești, reg. Iași).

tardenoasiene care au evoluat pe teritoriul României la sfîrșitul epipaleoliticului. Fără îndoială, viitoarele cercetări vor contribui și mai mult la înțelegerea acestei perioade atît de puțin cunoscute, perioadă premergătoare sau chiar parțial contemporană epocii noi a pietrei.

AL. PĂUNESCU

ЗАКЛЮЧИТЕЛЬНЫЙ ПЕРИОД ЭПИПАЛЕОЛИТА НА СЕВЕРО-ЗАПАДЕ И СЕВЕРО-ВОСТОКЕ РУМЫНИИ И ЕГО СЛЕДЫ В ЭПОХУ РАННЕГО НЕОЛИТА

РЕЗЮМЕ

В статье освещаются результаты открытий на дюнном поселении в Чумешти (пункт II-Пэшуне), находящемся в северо-западной Трансильвании, и на поселениях в Ербичени и Рипичени в северо-восточной Молдове. Собранный на указанных трех поселениях литический материал характерен для тарденуазского времени. Он датируется конечным периодом эппалеолита. Хронологически восходящий к началу голоцена, этот период обоснован на территории Румынии следующими культурами, материальные следы которых изобилуют микролитическими изделиями: азильской (Бзиле Херкулапе), свидерской (Скауне-Чахлау) и тарденуазской (Сита Буззулуй, Костанда Ладзуць, Лапош и т.п.). Облик орудий среднего и большого размера до сих пор обоснован лишь в Лапоше обширным дрегнампинийским поселением. Тарденуазская культура развилась на верхнепалеолитическом фоне перигордо-мадленского типа на западе Европы и восточно-граветского типа в центре и на востоке этого материка. Чрезвычайно интересно, что микролитические изделия геометрической формы изредка попадаются уже в горизонтах верхнего палеолита. В то же время следует подчеркнуть и наличие типов орудий верхнепалеолитической формы и фактуры в тарденуазских комплексах. Палеолитический фонд продолжает бытовать в тарденуазской культуре. Места находок микролитических изделий и геометрических форм в Северной Румынии входят в ареал двух обширных зон развитой тарденуазской культуры. Так, поселение Чумешть II, находящееся на северо-западе Румынии, можно связать с определенным участком центрально-европейской зоны, между тем как два других поселения (Ербичень и Рипичень) северо-восточной Румынии относятся к степной зоне Северного Причерноморья. Дальнейшее бытование тарденуазской техники, представленной многочисленными типами микролитических орудий (пластин, скребков, трапечий и т.п.), прослеживается в различных ранне-неолитических культурах на территории Румынии. Наличие этих типов мелких изделий можно было бы объяснить ассимиляцией богатого позднего тарденуазского фонда (opsitardenoasian), бытовавшего — по крайней мере в некоторых зонах Европы — еще в период древнего неолита.

ОБЪЯСНЕНИЕ РИСУНКОВ

Рис. 1. — Фрагменты профилей из поселений в Чумешти (II Пашуне), Эрбичени, Рипичени.

Рис. 2. — *Рипичень-Извор*. Тарденуазские кремневые изделия. 1—3, карандашевидные нуклеусы; 4, 7, угольные резцы на косо усеченных пластинах с ретушью; 8, треугольный наконечник с ретушированными краями, напоминающий тарденуазский тип; 9, микролитический скребок; 10, 11, 13, 14, 18, 19, 21, 22, трапеции; 12, разбитый полумесяц; 15, 16, 20, наконечники (граветтский тип); 17, пробойник на разбитой пластине.

Рис. 3. — *Ербичень*. Тарденуазские кремневые изделия. 1, 2, карандашевидные нуклеусы; 3, 4, 6—8, 10, 12, 13, 15, 16, 19, микролитические скребки; 5, сломанная пластина с ретушью на вогнутом крае; 29, граветтский наконечник с ретушью и прямым изломом; 11, пластина с ретушированным наконечником, служившая пробойником; 14, 17, 18, 21, 22, 24, 28, трапеции; 9, 20, граветтские наконечники; 23, косо усеченная пластина с ретушью; 27, пластина без ретуши; 25, микролитическая пластина (тип *à bord abattu*).

Рис. 4. — *Чумешти (II-Пашуне)*. Тарденуазские изделия из кремня, обсидиана, песчаника, кварцита. 1, нуклеус; 2, угольный резец на отщепе; 3, 6, пластины без ретуши; 4, пластины с косоj тонкой ретушью; 5, 11, круглые скребки; 7, микролитический наконечник (типа *à gibbosité*); 8, 9, 13, 16, 17, 22, 23, 25, 27, трапеции; 10, 18, двойные резцы; 14, ретушированные пластины с двойной выемкой; 15, простой скребок на разбитой пластине; 19, 24, микролитические неравносторонние треугольники; 21, микролитический наконечник (типа *bord abattu*); 12, косо усеченная пластина с ретушью; 26, полумесяц.

Рис. 5. — Изделия из кремня и обсидиана древне-неолитического периода. 1, Тыргушор (Пункт Урс) — культура Хаманджия; 2, 7, 11, Главанешти Векь — культура линейной керамики с нотным орнаментом; 3, 12, 23, Дрэгичану — комплекс Дудешть-Дрэгичану; 4, 16, 17, 22, Беря-Чумешти, пункт I; 5, 6, 8, 9, 10, 13—15, 17, 18, 20, 21, 24—27, Беря-Чумешти, пункт IX (В Беря I и IX) линейная керамика восточнороманская; 1, 2, карандашевидные нуклеусы; 3, 5, двойные скребла; 3, 6—8, 11, 12, 20, простые скребла; 9, 10, 15, пластины с ретушированными выемками; 14, усеченная пластина с ретушью, служившая скребком; 16, наконечник с ретушью, служивший пробойником; 13, 17—19, 22—27, трапеции; 21, пластины без ретуши.

À PROPOS DE LA PÉRIODE FINALE ET QUELQUES PERSISTANCES DE L'ÉPIPALÉOLITHIQUE DANS LE NÉOLITHIQUE ANCIEN, AU NORD-OUEST ET NORD-EST DE LA ROUMANIE

RÉSUMÉ

Cet article se rapporte aux résultats des découvertes dans l'établissement de dunes de Ciamești (au point II-Pășune), situé au nord-ouest de la Transylvanie et de celles de Erbicieni et Ripiceni, au nord-est de la Moldavie.

Le matériel lithique amassé de ces trois établissements est typiquement tardenoisien et peut être encadré dans la période finale de l'épi-

paléolithique. Cette période, située chronologiquement dans la phase du commencement du holocène, est attestée, sur le territoire de la Roumanie, par les civilisations suivantes, riches en pièces microlithiques : l'azilien (Băile Herculane), le swidérien (Scaune-Ceahlău) et le tardenoisien (Sita Buzăului, Costanda-Lădăuți, Lapoș, etc.).

Le faciès à outils moyens et grands est représenté jusqu'ici seulement à Lapoș, par un riche habitat campignien ancien. La civilisation tardenoisienne s'est développée sur un fond paléolithique supérieur périgordien-magdalénien, dans l'ouest de l'Europe et gravettien-oriental dans le centre et l'est du même continent. Il est notamment intéressant que les microlithes géométriques apparaissent fortuitement dès les niveaux du paléolithique supérieur. Il faut en même temps souligner aussi l'existence des types d'outils de forme et de technique caractéristique au paléolithique supérieur dans les complexes tardenoisien. Le fond paléolithique persiste dans le tardenoisien. Les habitats à outils microlithiques et géométriques du nord de la Roumanie font partie de deux grandes aires culturelles appartenant au tardenoisien évolué. Par suite l'établissement de Ciumești II, situé au nord-ouest de la Roumanie peut être relié à une certaine zone centrale-européenne, tandis que les deux autres (Erbiceni et Ripiceni) du nord-est de la Roumanie, appartiennent à la zone de steppe nord-pontique. La persistance de la technique tardenoisienne, représentée par de nombreux types d'outils microlithiques (lames, grattoirs, trapèzes, etc.) peut être observée dans les différentes cultures anciennes néolithiques du territoire de la Roumanie. L'existence de ces types de pièces minuscules pourrait s'expliquer par l'assimilation d'un riche fond tardenoisien tardif (opsitardenoisien) survivant encore — du moins dans certaines zones de l'Europe — jusqu'au néolithique ancien.

LÉGENDE DES FIGURES

Fig. 1. — Coupes stratigraphiques fragmentaires des habitats de Ciumești (II-Pășune), Erbiceni et Ripiceni.

Fig. 2. — *Ripiceni-Izvor*. Pièces tardenoisienues en silex. 1—3, nucléi fusiformes ; 4, 7, burins d'angle sur troncature oblique, retouchée ; 5, 6, lames à double encoche retouchée ; 8, pointe triangulaire au bords retouchés à la manière tardenoisienne ; 9, grattoir microlithique ; 10, 11, 13, 14, 18, 19, 21, 22, trapèzes ; 12, lame en forme de croissant, fragmentaire ; 15, 16, 20, pointes du type « La Gravette » ; 17, perçoir sur lame fragmentaire.

Fig. 3. — *Erbiceni*. Pièces tardenoisienues en silex. 1, 2, nucléi fusiformes ; 3, 4, 6—8, 10, 12, 13, 15, 16, 19, grattoirs microlithiques ; 5, lame à troncature concave et retouchée ; 23, pointe « La Gravette » à base tronquée en ligne droite et retouchée ; 11, lame à la pointe retouchée et utilisée comme perçoir ; 14, 17, 18, 21, 22, 24, 28, trapèzes ; 9, 20, pointes « La Gravette » ; 23, lame à troncature oblique et retouchée ; 27, lame fragmentaire à fines denticules sur un coté ; 26, lame non retouchée ; 25, lame microlithique « à bord abattu ».

Fig. 4. — *Ciumești (II-Pășune)*. Pièces tardenoisienues en silex, obsidienne, grès et quartzite. 1, nucléus ; 2, burin d'angle sur cassure ; 3, 6, lames non retouchées ; 4, lame à fines retouches obliques, 5, 11, grattoir ronds ; 7, pointe microlithique « à gibbosité » ; 8, 9, 13, 16,

17, 20, 22, 23, 25, 27, trapèzes ; 10, 18, doubles grattoirs ; 14, lame à double encoche retouchée ; 15, grattoir simple sur lame fragmentaire ; 19, 24, triangles scalènes microlithique ; 21, pointe microlithique « à bord abattu » ; 12, lame à troncature oblique et retouchée ; 26, lamé en forme de croissant.

Fig. 5. — Pièces appartenant au néolithique ancien, en silex et obsidienne. 1, provenant de Tirgușor (au lieu-dit Urs) — culture de Hamangia ; 2, 7, 11, Glăvăneștii Vechi — culture de la céramique rubannée à note de musique ; 3, 12, 23, Drăghiceanu — le complexe Dudești-Drăghiceanu ; 4, 16, 19, 22, Berea-Ciumești, le point IX (au point I et IX de Berea, céramique rubannée est-slovaque) ; 1, 2, nucléi fusiformes ; 3, 5, racloirs doubles ; 4, 6—8, 11, 12, 20, grattoirs simples ; 9, 10, 15, lames à encoches retouchées ; 14, lame tronquée et retouchée, utilisée comme racloir ; 16, pointe retouchée, utilisée comme perçoir ; 13, 17—19, 22—27, trapèzes ; 21, lame non retouchée.

PROBLEME NOI IN AȘEZAREA DE LA LAPOȘ

În ultimele campanii de săpături de la Lapoș¹ s-au ivit probleme noi, care privesc trecerea de la paleoliticul final la formele cele mai primitive ale neoliticului.

Prin săpăturile din 1959 și 1960 s-a stabilit prezența unui foarte bogat strat de cultură împărțit în două nivele². Săpăturile din anii 1962—1963 au scos la lumină dovezile unui strat de cultură mai vechi și urme aparținând unei locuiri tardenoasiene. Este vorba, așadar, de o locuire de lungă durată ale cărei urme apar pe o adâncime de circa 0,85 m, cu o întrerupere concretizată printr-un steril de circa 0,15 m. Locuirea îndelungată își găsește explicația în condițiile optime biogeografice pe care le ofereau aceste locuri (poziția dominantă a așezării, izvoare cu apă dulce chiar în cuprinsul așezării, depozite de sare etc.) și mai ales în depozitele inepuizabile de materie primă (silex, gresie, cuarțit etc.).

Piese descoperite fac dovada folosirii într-o oarecare măsură a pietrelor de râu cu structuri variate, culese de pe văile celor două piraie vecine. Dar materia primă de bază a constituit-o un silex local vinețiu-albicios sau cafeniu-albicios cu o structură criptocristalină, în a cărui constituție predomină cuarțul și opalul³. Roca este dură, cu spărtură colțuroasă și concoidală și are linii de desprindere cu totul anarhice. Aceste caracteristici au influențat în cel mai înalt grad tehnica prelucrării și formele uneltelor la Lapoș. A fost foarte greu pentru cioplitorii de cremene de la Lapoș de a obține o unealtă mai mult sau mai puțin tipică. Numărul rămășițelor de prelucrare ating o proporție de aproape 80%. Chiar și multe dintre uneltele tipice sînt lucrate grosolan, lăsînd să se înțeleagă că au fost lucrate repede, pentru necesități de moment. Drept consecință,

¹ Aduc mulțumiri și pe această cale profesorului meu C. S. Nicolăescu-Plopșor, care a făcut primele cercetări la Lapoș, sesizînd din capul locului importanța acestei așezări.

² Fl. Mogoșanu, *Șantierul de la Lapoș*, în *Materiale*, VIII, 1962, p. 145—161; Fl. Mogoșanu și M. Bitiri, *Asupra prezenței campignianului în România*, în *SCIV*, XII, 1961, 2, p. 215—226.

³ Analizele petrografice au fost executate de Întreprinderea de prospecțiuni și mineralogie a Comitetului geologic.

forma uneltei a rămas mult în urma funcțiunii ei. Această caracteristică reprezintă elementul esențial al tehnicii prelucrării silexului din cele două straturi de cultură de la Lapoș. Unele piese obținute dintr-un silex de bună calitate și cu o execuție tehnică avansată dovedesc, fără îndoială, aportul unor influențe sau populații străine.

Primul strat de cultură a fost descoperit cu prilejul săpăturilor din anul 1963, la o adâncime cuprinsă între 0,85 și 0,65 m, în partea superioară a depunerilor roșcate și la baza celor superioare brun-roșcate. Este vorba de un mic atelier, ale cărui urme sînt rîspîndite pe o suprafață restrînsă, de pe care s-au recoltat circa 250 de piese. Ca și în straturile superioare, numărul cel mai mare de piese îl formează așchiile cu forme neregulate și bucățile groase de silex cioplite la întîmplare. Numai 15 piese au forma unor unelte, dintre care patru reprezintă un aport străin atît în ceea ce privește tehnica, cît și materia primă (fig. 1/1—4).

Uneltele din silex local au fost executate în tehnica caracteristică aurignacianului timpuriu, cînd alături de unele elemente noi persistă într-o mare măsură elemente de tehnică veche levalloaso-musteriană. Astfel, nucleele sînt masive, lungi, cu două planuri de lovire, care păstrează de jur împrejur sau parțial negativele unor așchii și lame de dimensiuni mari. Așchiile tipice, parțial retușate sau cu urme vizibile de întrebuintare, păstrează bulbi de percuție proeminenți și planuri de lovire care formează cu linia de desprindere unghiuri largi, iar unele așchii au chiar planuri fațetate. Lamele sînt late, cu laturile de multe ori neparalele, în puține cazuri însă găsăm și lame tipice desprinse cu grija îngăduită de roca locală. Dintre uneltele tipice descoperite în acest strat, menționăm un gratoar înalt, mai multe gratoare pe așchii mici cu partea activă convexă și un burin median diedric, lucrat pe o așchie groasă. Ceea ce a însemnat însă o noutate pentru așezarea de la Lapoș este apariția în acest strat a unor unelte aparținînd culturii kostenkiene (gravettian oriental). Au fost descoperite două fragmente de virfuri de tip zis „La Gravette”, un fragment de lamă *à bord abattu* și un gratoar mic pe capăt de lamă scurtă.

Prezența acestor unelte în stratul inferior de la Lapoș are o dublă importanță: în primul rînd ele atestă fără îndoială, pentru prima dată în Muntenia, prezența unor influențe nord-estice kostenkiene tîrzii și apoi asigură acestui strat, în care abundă elementele vechi caracteristice paleoliticului superior de început, o datare mult mai apropiată de sfîrșitul paleoliticului, și aceasta cu atît mai mult, cu cît lipsesc considerațiile de ordin geologic și dovezile paleontologice.

Al doilea strat de cultură este despărțit de cel inferior printr-un steril de 0,15 m și a fost împărțit în două nivele. Primul nivel se găsește cuprins între adîncimile de 0,50 și 0,25 m, în depunerile roșcat-gălbui și la baza celor galben-prăfoase. Începînd cu acest nivel, aria de locuire se extinde pe cîteva hectare. Numărul pieselor descoperite este de-a dreptul impresionant; în unele carouri se concentrează cîte 200—300 de piese pe m².

În acest nivel silexul local este folosit în exclusivitate; lipsesc rocile și uneltele străine. Ca și în stratul inferior, predomină așchiile și spîrturile atipice. Tehnica prelucrării silexului se menține rudimentară. Multe din

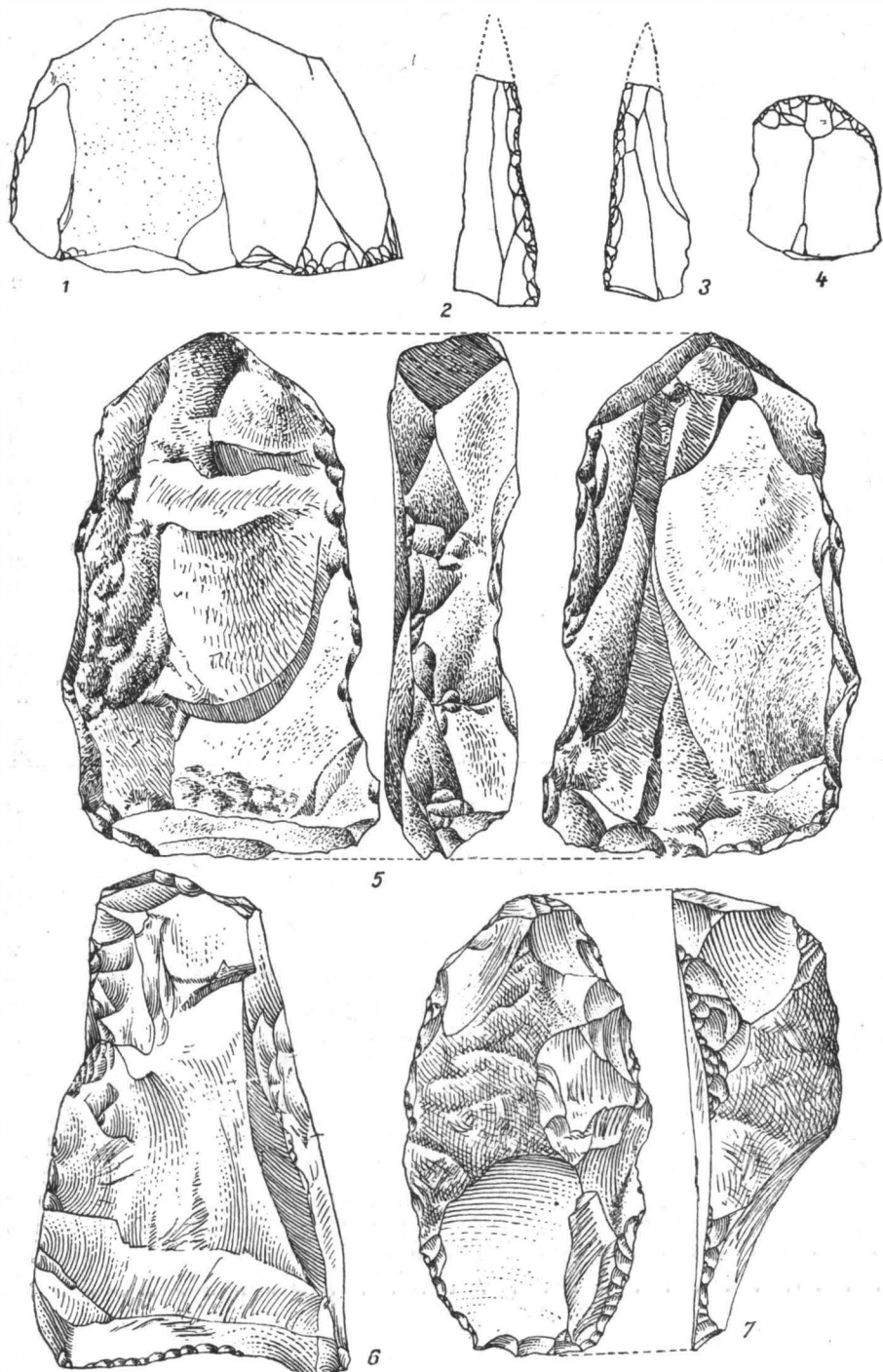


Fig. 1. — *Lapoș*. 1–4, piese de silex aparținând stratului I, aurignacian tardiv; 5–7, piese de silex aparținând stratului II, campignian arhaic. 1, gratoar nucleiform; 2, 3, vîrfuri „La Gravette”; 4, gratoar pe capăt de lamă scurtă, 5, topor primitiv; 6, piesă asemănătoare *tranchet*-ului; 7, gratoar înalt.

uneltele obținute nu sînt supuse unor prelucrări secundare. Așchiile mari cu marginile tăioase sînt retușate sumar și neuniform pentru a fi folosite ca racloare. Multe din aceste așchii nu sînt nici măcar retușate, ci au fost folosite intens în starea lor inițială. Nucleele rămîn la aceeași formă masivă cu două planuri de lovire. Apar însă foarte mulți bulgări polimorfi cu încercări de desprinderi dezordonate. Dintre uneltele tipice lucrate cu mai multă atenție, se înscriu cunoscutele gealăie (*rabots*) nucleiforme (fig. 3/1), atît de caracteristice așezării de la Lapoș. Ele sînt lucrate pe nucleu cu forme mai regulate, cu un plan de lovire foarte oblic, făcut cu scopul de a ușura folosirea unei margini a nucleului, anume retușată, ca gealău. Menționăm că unele din aceste gealăie sînt lucrate pe jumătăți de nucleu sau pe așchii. În unele cazuri unghiul format de suprafața nucleului care poartă urmele desprinderii uniforme de lame împreună cu planul de lovire cu tendința de a deveni din ce în ce mai oblic, devine ascuțit, lăsînd impresia pregătirii unui tăiș de topor. Acest lucru ni se pare deosebit de important și demn de reținut, deoarece într-o anumită perioadă a dezvoltării neoliticului nostru din Muntenia, va reapărea această tehnică nucleiformă în făurirea topoarelor ⁴.

Inventarul uneltelor așchiere și nucleiforme care prezintă caracterul dominant al așezării de la Lapoș este completat de o serie de unelte simple, noi, cărora cu greu le putem găsi originile în culturile paleolitice. Astfel, apar unele așchii de formă mai mult sau mai puțin trapezoidală, care au la un capăt o desprindere ce face ca piesa să capete un tăiș uneori retușat. Acest procedeu tehnic observat și la gealăiele nucleiforme se apropie într-o oarecare măsură de tehnica prelucrării *tranchet*-elor (fig. 1/6). De asemenea demne de menționat sînt acele unelte simple lucrate pe așchii groase sau bulgări de silex care au doar un capăt retușat abrupt pe toată înălțimea piesei prin desprinderi grosolane (fig. 2/2,3). Foarte interesante ni se par anumite așchii în formă de vîrfuri triunghiulare (fig. 3/2, 3). Prezența unui pic nucleiform (fig. 2/4) în descoperirile de la Lapoș ne îngăduie să atribuim acestor vîrfuri aceeași întrebuintare.

În sfîrșit, în ultimele două campanii inventarul uneltelor din acest nivel s-a îmbogățit cu noi burine și noi gratoare înalte și mai ales cu multe gratoare lucrate pe lamă sau pe așchii, caracteristice aurignacianului. Burinele sînt lucrate tot pe așchii mari și sînt reprezentate din punctul de vedere al formei de tipul „Busqué”, mediane diedrice și de unghi (fig. 3/4). Gratoarele înalte au fost făurite pe așchii cu partea netedă plană și cu partea dorsală bombată, partea activă fiind pregătită prin detașări de lamele mici înguste dispuse oblic. Gratoarele pe capete de lamă reprezintă singurele unelte lucrate pe bază de lame. Cele mai frumoase lame au fost obținute dintr-un silex de bună calitate, cu o structură mult mai fină, cules de pe albia pîraielor. Unele din ele sînt retușate oblic, iar cîteva prezintă pe o latură cîte o scobitură (*encoche*).

Al doilea nivel de cultură, cuprins între —0,25 m și suprafața solului, se plasează în depuneri cenușii-gălbui și în partea superioară a depunerilor

⁴ VI. Dumitrescu, *Fouilles de Gumelnița*, în *Dacia*, II, 1925, p. 47.

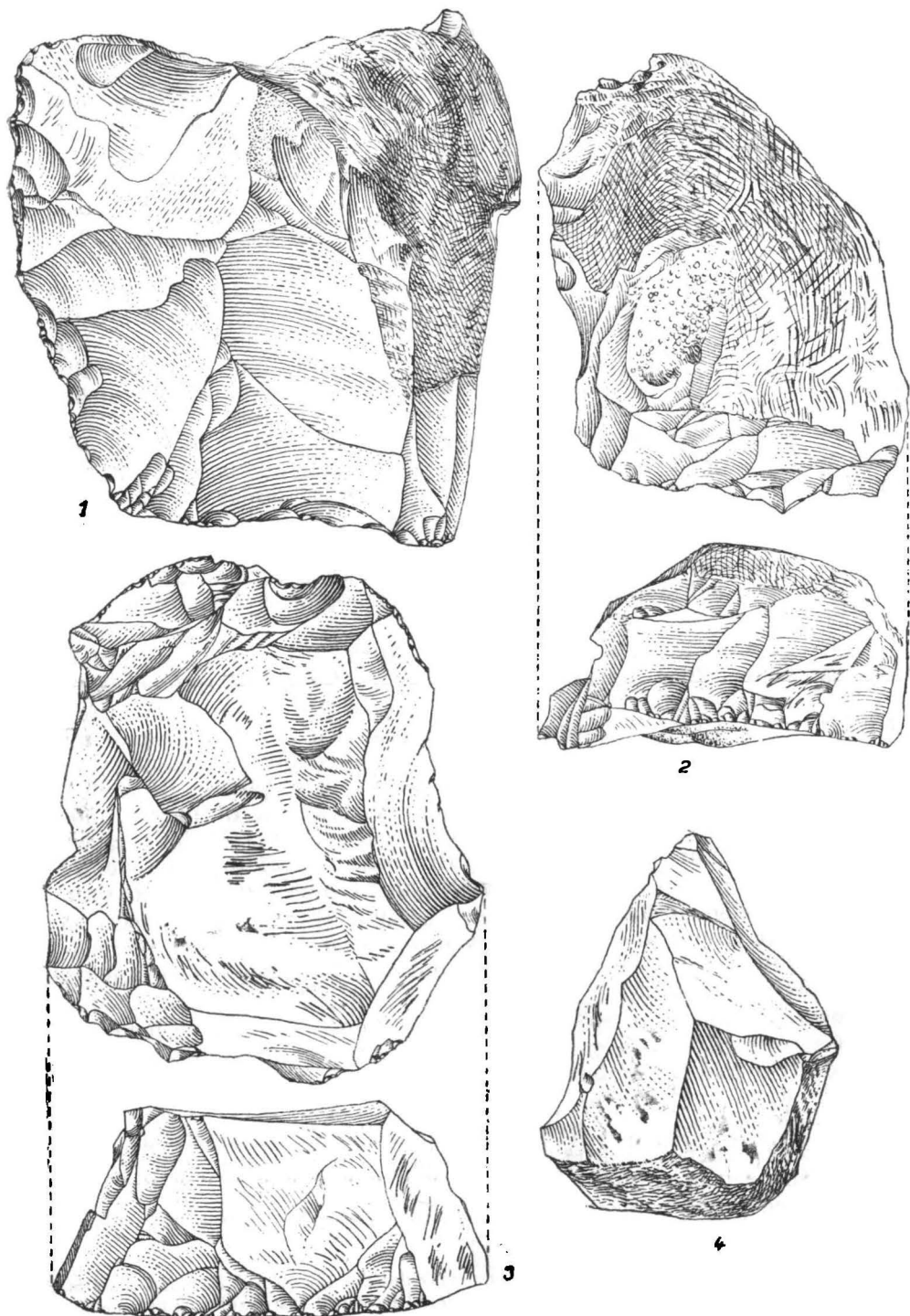


Fig. 2. — Lăpoș. Piese de silex aparținând stratului II, campignian. 1—3, raboturi pe așchii ; 4, pic nucleiform.

subiacente galben-prăfoase. Delimitarea acestui nivel ne-a fost impusă de prezența unor purtători de unelte noi care au influențat într-o oarecare măsură exploatarea silexului de la Lapoș.

Încă din primele campanii de săpături s-a stabilit prezența unui neolitic timpuriu, căruia noi i-am atribuit și cele câteva piese tardenoasiene descoperite pînă atunci. În ultimele campanii am aflat centrul așezării tardenoasiene, ajungînd la concluzia că viața acestor două așezări s-a desfășurat independent, dar paralel cu activitatea — nu mai puțin intensă — de prelucrare a silexului local. O altă caracteristică a acestui nivel o constituie faptul că se dezvoltă într-o oarecare măsură industria de lame mici, se folosesc mult mai intens bolovanii de rîu și se constată, în general, o tendință de micșorare a uneltelor. Trebuie să menționăm însă că persistă aceeași tehnică rudimentară și că de foarte multe ori apar exemplare robuste aidoma cu cele din nivelul inferior. Astfel, la descrierea materialului din silex local din acest nivel adăugăm faptul că apar foarte multe lame și așchii mici retușate și că numărul gratoarelor pe capăt de lamă crește considerabil. Trecînd însă la inventarul uneltelor tardenoasiene, trebuie arătat din capul locului că el se deosebește fundamental de cel caracteristic așezării de la Lapoș. Este vorba, fără îndoială — ca și în cazul neoliticului —, de prezența unor populații străine care aduc forme noi de unelte.

Între uneltele tardenoasiene (fig. 3/5—10) menționăm 12 exemplare de trapeze tipice, 20 de gratoare microlitice pe lame fine sau pe așchii mici, burine pe lame mici cu trunchieri retușate și din nou două vîrfuri de tip zis „La Gravette”. Trapezele sînt lucrate cu multă grijă pe lame fine, iar unele dintre ele prezintă pe baza mică o scobitură retușată și se aseamănă cu unele exemplare descoperite în nord-estul țării la Ripiceni ⁶. Gratoarele microlitice dovedesc o tehnică avansată în obținerea unor retușe fine și uniforme. Burinele și vîrfurile „La Gravette” sînt caracteristice kostenkianului din nord-estul țării noastre, Iată deci o revenire a acestor elemente la Lapoș, de data aceasta în contextul tardenoasian.

Prezența elementelor kostenkiene, precum și asemănarea care se poate face între trapezele de la Lapoș și cele din nord-estul țării, ne îngăduie să stabilim atît originea tardenoasianului de la Lapoș, cît și direcția de pătrundere a acestuia.

Așezarea neolitică ocupă o suprafață restrînsă, situată pe locul cel mai înalt al așezării, care a oferit mai multe fragmente ceramice atipice, lucrate dintr-o pastă grosolană de culoare cenușie și puternic corodate, precum și câteva topoare mici plate șlefuite.

Terminînd prezentarea în mare a materialului descoperit în cele patru campanii de săpături de la Lapoș, trebuie să mărturisim că nu sîntem de loc convinși că am epuizat toată gama de unelte scoase la iveală, mai ales în ceea ce privește macrolitele. Au rămas, după părerea noastră, o

⁶ Al. Păunescu, *Cu privire la sfîrșitul epipaleoliticului din NV și NE Romîniei și unele persistente ale lui în neoliticul timpuriu*, Comunicare ținută în cadrul Institutului de arheologie, în februarie 1964.

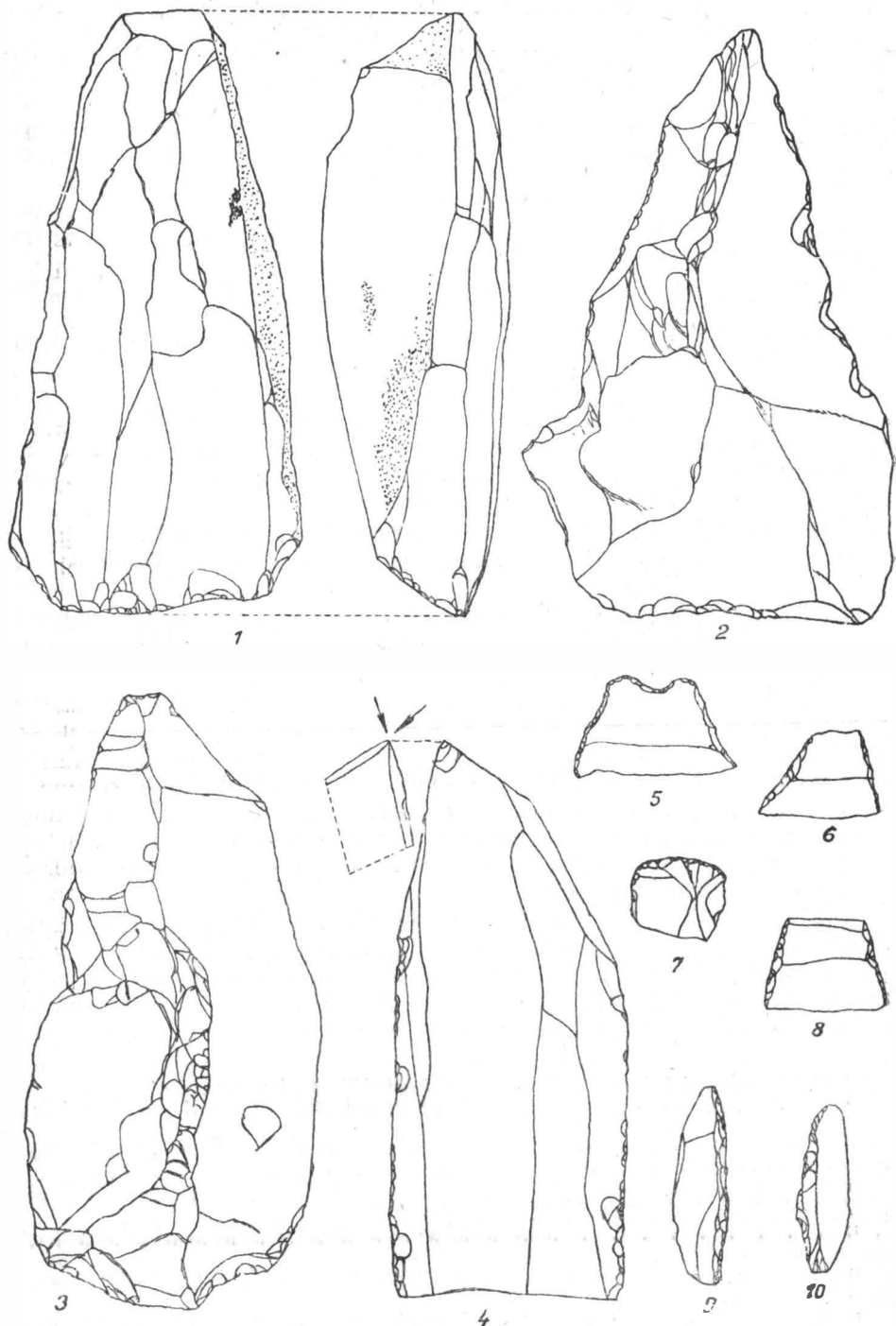


Fig. 3. — *Lapoș*. 1–4, piese de silex aparținând stratului II, campignian; 5–10, piese de silex aparținând tardenoasianului. 1, rabot nucleiform folosit ca topor; 2, 3, virfuri triunghiulare; 4, burin; 5, 6, 8, trapeze; 7, gratoar microlitic; 9, 10, virfuri microlitice „La Gravette”.

serie de unelte care, cu toate că nu se înscriu în forme tipice cunoscute, prezintă totuși urme vădite de întrebuințare. Sintem, fără îndoială, în fața unui utilaj curios, în care se amestecă elementele vechi cu elementele noi, a căror execuție tehnică fie că nu este suficient de bine stăpinită, fie că se avea în vedere — așa cum s-a mai spus — valoarea funcțională a uneltelor și mai puțin forma lor.

Pentru ca aspectul macrolitelor de la Lapoș să nu rămână un fapt izolat și de neînțeles în dezvoltarea societății omenеști, vom prezenta unele descoperiri mai apropiate sau mai îndepărtate. Este vorba în primul rînd de utilajul stratului II de la Dumbrăvița (satul Romînești, rn. Făget, reg. Banat), în care găsim de asemenea unelte macrolitice, între care gealăie masive și chiar cîteva topoare grosolane⁶. Apoi trebuie menționate descoperirile lui Marton Roska de la Iosășel⁷ și cele ale lui C. S. Nicolăescu-Plopșor din Țara Oașului⁸. Din R.P. Ungară amintim proto-campignianul lui J. Hillebrand de la Avasberg⁹.

În ultima vreme, în preocupările cercetătorilor din R.F. Germană au intrat o serie de așezări de suprafață cum sint cele de la Donaumoos, Zeil¹⁰, Vittislingen¹¹ etc., în care au fost descoperite așchii și unele unelte de cuarțit supuse unor prelucrări grosolane. În sfîrșit, trebuie să amintim curioasele ateliere cu macrolite din pădurile de la Montmorency din Franța¹² și pe cele de pe valea riului Nevola din Italia¹³.

Revenind la descoperirile noastre, trebuie să menționăm faptul că, spre deosebire de celelalte așezări din Europa, noi deținem un mare avantaj, anume acela al unei stratigrafii precise, pe baza căreia se poate stabili vîrsta relativă a straturilor de cultură și dezvoltarea lor.

Primul strat de cultură — așa cum am mai spus — aparține unui aurignacian întîrziat, cu persistența unor forme vechi, foarte asemănător celui de la Malu Roșu-Giurgiu, cu singura deosebire că aici se face simțită influența kostenkianului final.

Primul nivel al stratului II de cultură reprezintă în general o continuitate în ceea ce privește tehnica și unele forme de unelte din primul strat, numai că aici apar unelte noi, care nu reprezintă altceva decît dovada unor eforturi umane în schimbarea modului de trai față de noile condiții climatice. Sintem în fața primelor manifestări ale luptei omului cu pădurea

⁶ Fl. Mogoșanu și I. Stratan, *Noi descoperiri paleolitice în Banat*, (în ms.).

⁷ M. Roska, *Le Campignien en Transylvanie*, în *Bul. Soc. de științe din Cluj (România)*, t. IV, 1929, partea a 2-a, p. 87—88.

⁸ C. S. Nicolăescu-Plopșor și El. Kovacs, *Cercelările paleolitice din regiunea Baia Mare*, în *Materiala*, VI, 1959, p. 33—35.

⁹ J. Hillebrand, *Über ein Atelier des „Proto-Campigniens“ auf dem Avasberg in Miskole (Ungarn), Eiszeit und Urgeschichte*, 1928.

¹⁰ H. J. Seitz, *Eine steinzeitliche Quarzilkultur aus der Umgebung von Schloß Zeil im Allgäu, in Vorzeit am Bodensee*, 1—4, 1956, p. 38—53.

¹¹ H. J. Seitz, *Zum Vorkommen mesolithischer Beile, Spalter und Pickel in Süddeutschland*, în *Quartär*, Bonn, 7—8, 1956, p. 150.

¹² H. Breuil și R. Lantier, *Les hommes de la pierre ancienne*, Paris, 1959, p. 272—273.

¹³ C. Maviglia, *Nuovi stazioni Campignane lungo il torrente Nevola e la probabile cronologia del Campignano in Italia*, în *Rivista di scienze preistoriche*, Spinelli-Firenze, vol. IV, 1949, fasc. 1—2, p. 56.

care a invadat în postglaciar și probabil chiar în fața primelor indicii de cultivare primitivă a plantelor.

Multe din uneltele de piatră prezentate mai sus au fost folosite pentru prelucrarea osului și mai ales — datorită masivității lor — la prelucrarea lemnului. Lipsa acestor unelte (de os și de lemn), care au fost distruse de aciditatea puternică a solului, nu exclude însă total posibilitatea unor preocupări de cultivare primitivă a plantelor.

Pentru încadrarea culturală a acestui nivel menținem ideea formulată anterior că sintem în fața unui campignian arhaic ¹⁴. Cu toate că termenul de campignian a devenit ambiguu, deoarece el nu mai are nici o legătură cu descoperirile din stațiunea eponimă de la Campigny, totuși termenul continuă să fie folosit pentru identificarea unei culturi preneolitice care din punct de vedere cronologic și cultural se plasează între epipaleolitic și adevăratul neolitic ¹⁵. Această încadrare cronologică corespunde la Lapoș numai în parte, în sensul că partea inferioară a primului nivel situată în depunerile roșcat-gălbui aparține mai degrabă unui epipaleolitic și numai partea superioară plasată în depunerile galben-prăfoase, când încep să abunde uneltele caracteristice campignianului nostru și începe să fie folosită gresia, se încadrează perfect în limitele cronologice stabilite mai sus.

În ceea ce privește originea acestei culturi cu macrolite, lucrurile ne sînt acum mult mai clare. Ceea ce afirmam prezumtiv în anii trecuți ¹⁶, acum, prin descoperirea stratului inferior, a devenit o realitate. Este vorba de dezvoltarea unei culturi macrolitice de aspect campignian dintr-un aurignacian tîrziu local. După părerea noastră, acest facies macrolitic epipaleolitic sau premergător neoliticului se dezvoltă în regiunile unde se constată o persistență curioasă, datorită anumitor circumstanțe, a unui aurignacian cu formele lui cele mai primitive. În lumina acestei ipoteze înțelegem și prezența acelor macrolite din stratul II de la Dumbrăvița, precum și a celor din Țara Oașului, regiuni unde avem aceleași manifestări aurignaciene timpurii. În acest sens, ni se pare foarte interesantă ideea că la originea acelor culturi cu macrolite din sudul Germaniei ar sta așa-numitul aurignacian vechi cuarțitic a lui Absolon ¹⁷.

În sfîrșit, problema ultimului nivel de cultură pare mai complicată prin existența acelor două locuiri, neolitice și tardenoasiane. Despre aceste două locuiri se poate spune deocamdată că sînt plasate în nivelul atribuit de noi campignianului neolitizat și deci se pot stabili raporturile stratigrafice și cronologice dintre acestea și cultura locală macrolitică. Problema se complică însă în momentul cînd încercăm să stabilim relațiile cronologice dintre tardenoasian și neolitic, și aceasta în ciuda faptului că stratigrafice ele ne apar contemporane.

Se știe că primul neolitic — cultura Criș — nu comportă pînă în stadiul actual al cercetărilor nici un element tardenoasian ¹⁸. Deci s-ar

¹⁴ Fl. Mogoșanu și M. Bitiri, *op. cit.*, p. 222.

¹⁵ Stuart Piggott, *Neolithic cultures*, în *Cambridge University Press*, 1954, p. 277.

¹⁶ Fl. Mogoșanu și M. Bitiri, *op. cit.*, p. 223—224.

¹⁷ H. J. Seitz, *Eine steinzeitliche ...*, p. 51.

¹⁸ Al. Păunescu, *op. cit.*

putea formula ipoteza că această cultură ar fi în țara noastră anterioară acelor ateliere tardenoasiene răspândite pe aproape întreg teritoriul țării. În sprijinul acestei afirmații am putea aduce un nou fapt, anume acela că fragmentele ceramice de tip Criș de la Tirgșor ¹⁹ (la 50 km de Lapoș) sînt însoțite de așchii de silex local de Lapoș, de unde se poate trage concluzia că purtătorii acestei culturi au trecut prin zona Lapoșului înainte de stabilirea tardenoasianului. Există de asemenea și alte dovezi că primii neolitici au stabilit relații cu culturile locale anterioare tardenoasianului. Ne referim la descoperirea celui protoneolitic în mediul kostenkianului de la Dîrțu-Ceahlău ²⁰ și la descoperirile de pe terasa Dealul Viei ²¹ (com. Romînești, rn. Făget), unde elemente aparținînd culturii Criș intră în asocierea unor elemente aparținînd paleoliticului superior întîrziat.

Abia într-a doua etapă a neoliticului nostru timpuriu, prilejuită de noi migrații, se fac simțite elementele culturii tardenoasiene.

De fapt, în legătură cu tardenoasianul, noi nu am ajuns încă în situația de a afla desfășurarea lui în timp. Cunoaștem — mai mult sau mai puțin — originile acestei culturi, cunoaștem și desfășurarea ei în spațiu, dar, în ceea ce privește încadrarea ei în anumite limite cronologice în diferite regiuni ale Europei și mai ales în România, cunoștințele noastre rămîn încă deficitare. Toate descoperirile tardenoasiene din țara noastră sînt reprezentate de locuiri subaerene, cu un singur nivel de cultură, atribuite tardenoasianului dezvoltat ²². Unele determinări paleontologice pledează chiar pentru un tardenoasian neolitic ²³, tardenoasianul III al lui Barrière. Iată dar că există cîteva dovezi care ne pot permite să stabilim tardenoasianului din țara noastră — pe baza descoperirilor existente — o vîrstă mult mai tînă.

Și în cazul tardenoasianului de la Lapoș nu se poate vorbi, dată fiind poziția stratigrafică, decît de o locuire tardivă, care precede sau eventual succede la diferențe minime de timp neoliticul timpuriu de aici, care, după determinările specialiștilor, este posterior Crișului.

O altă problemă care se desprinde din descoperirile tardenoasiene de la Lapoș este aceea a originii lui răsăritene; unele elemente, pe care le-am amintit mai sus, pledează pentru această origină.

Dorim însă să facem precizarea că prezența acelor vîrfuri de tip zis „La Gravette” nu trebuie să ne determine de a face legătura cu kostenkianul final din nord-estul țării noastre, ci numai cu descoperirile tardenoasiene din această regiune, în contextul cărora intră asemenea elemente. Într-adevăr, la baza dezvoltării tardenoasianului răsăritean pare că stă un epigravettian, dar procesul de întrepătrundere a acestor elemente nu se petrece la noi în țară, ci în regiunile nord-pontice. Descoperirile

¹⁹ V. Teodorescu, *Cultura Criș în centrul Munteniei*, în *SCIV*, XIV, 1963, 2, p. 254.

²⁰ Al. Păunescu, *Locuirea neolitică de la Dîrțu-Ceahlău*, în *SCIV*, IX, 1958, 2, p. 265—273.

²¹ Fl. Mogoșanu și I. Stratan, *Noi descoperiri ...* (în ms.).

²² Al. Păunescu, *op. cit.*

²³ Determinările paleontologice de la Erbiceni și Ciumești II — Pășune au fost făcute de către S. Bökönyi de la Muzeul național din Budapesta.

lui P. I. Boriskovski în părțile de nord-vest ale Mării Negre fac dovada unei asemenea situații²⁴. Este vorba de un proces similar cu cel care se petrece în mediul gravettianului final occidental în anumite regiuni mediteraneene²⁵. Pentru ambele regiuni însă nu se cunoaște prea bine impulsul care a determinat acest proces.

În sfârșit, în legătură cu stabilirea primelor contacte dintre triburile tardenoasiane și culturile neolitice timpurii contemporane acestora, credem că avem de-a face inițial mai degrabă cu o asimilare a unor elemente neolitice de către triburile tardenoasiene. Numai așa ne putem explica prezența câtorva fragmente ceramice primitive în așezările tardenoasiene de la Ripiceni, Erbiceni și Gilma. Față de numărul mare de piese tardenoasiene descoperite în aceste așezări, elementele neolitice sînt infime, neglijabile. Chiar și în așezarea neolitică de la Berea-Ciumești numărul elementelor tardenoasiene este foarte ridicat și, în treacăt fie zis, acestei culturi — avînd în vedere utilajul litic care presupune o intensă activitate vînătorească — i s-ar potrivi mai degrabă termenul de tardenoneolitic, așa cum s-a propus pentru cultura ceramicii pictate (Wolfsbachien) din Austria²⁶. Socotim că procesul de asimilare a tardenoasienilor se petrece ulterior, pe măsura dispariției acestor triburi. Revenind la problema noastră centrală, aceea a macrolitelor, socotim că putem admite existența unui autentic epipaleolitic dezvoltat din culturile locale anterioare și că s-ar putea emite ipoteza că dezvoltarea firească a acestui epipaleolitic a dus în ultimă instanță la apariția primelor forme de cultivare primitivă a plantelor. Nu trebuie să pierdem din vedere că acest proces s-a petrecut în condițiile unor transformări esențiale și continue ale mediului înconjurător, care au obligat comunitatea de la Lapoș să-și schimbe progresiv modul de trai.

Se pare însă că această tendință de dezvoltare a așezării de la Lapoș spre un neolitic propriu-zis își pierde sensul o dată cu sosirea acelor populații noi purtătoare ale unor culturi evident avansate. Cazul Lapoșului nu reprezintă un caz special, fiindcă pînă în stadiul actual al cercetărilor nu se poate vorbi de un neolitic nativ pe teritoriul țării noastre, ci de un neolitic de început, care pătrunde în România ca o cultură deplin formată și cu caractere bine definite²⁷. De aceea epipaleoliticul din țara noastră, fie el de tip Lapoș sau kostenkian final, fie în sfârșit, azilo-swiderian, nu trebuie socotit ca un element constitutiv și de bază al dezvoltării primului neolitic ceramic. Ce se petrece după această primă etapă se referă la un alt proces, la alte realități arheologice, la o perioadă în care triburile tardenoasiene încep să joace un rol de seamă. În acest sens, noțiunea de proto-neolitic care s-ar fi dezvoltat pe un așa-zis mezolitic local²⁸ devine cu totul

²⁴ P. I. Boriskovski, *Problemele neoliticului tîrziu și ale mezoliticului din partea de NV a litoralului Mării Negre*, în *SCIV*, XV, 1964, 1, p. 5—17.

²⁵ H. Breuil și R. Lantier, *op. cit.*, p. 266.

²⁶ M. Mazálek, *Zur Frage der Beziehungen zwischen Mesolithikum und Neolithikum in Anthroposoikum*, III, 1953, p. 226.

²⁷ Al. Păunescu, *op. cit.*

²⁸ D. Berciu, *Contribuții la problemele neoliticului în România în lumina noilor cercetări*, București, 1961, p. 19.

relativă. După cum s-a mai spus, primele migrații neolitice nu comportă în utilajul lor litic — de altfel destul de sărac — nici un element așa-zis mezolitic, ci mai degrabă unele elemente ce aparțin paleoliticului nostru final. Nu trebuie să ne mire o astfel de situație, deoarece se știe că schimbarea treptată și neuniformă a mediului fizic a dus la faptul că în anumite părți ale Europei — inclusiv țara noastră — să aflăm o conviețuire a triburilor paleolitice, epipaleolitice și neolitice.

Cu privire la unele contacte dintre primul neolitic și culturile mai vechi locale (paleolitic final sau epipaleolitic), trebuie spus că nu a însemnat o asimilare a vechiului de către nou, ci este vorba de simplă conviețuire cu minore influențe reciproce, rămase însă fără consecințe. Dezvoltarea imediat următoare a primului neolitic constituie o dovadă concludentă în acest sens.

În sfârșit, trebuie menționat faptul că și în țara noastră, ca și în alte regiuni ale Europei, există în neoliticul târziu o perioadă de reafirmare a elementelor preneolitice, așa-zise campigiene, care trebuie pusă în legătură fie cu anumite schimbări climatice, fie mai degrabă cu tendința de mărire a suprafețelor agricole. În aceste vremuri toporul, cu forme de dăru aceasta perfecte, capătă din nou o pondere mare. Regiunile unde s-a dezvoltat încă din epipaleolitic o „industrie” de topoare devin în această perioadă centre culturale cu mari forțe de difuziune. În neoliticul din Moldova apar foarte multe topoare de silex aduse din părțile nordice ale Europei²⁹.

În Muntenia se petrece același fenomen, numai că aici nu se fac simțite influențele nordice. Și aici, în neoliticul târziu apar foarte multe topoare masive, printre care unele nucleiforme³⁰ amintind — după părerea noastră — tehnica rudimentară a acelor gealăie-topor de la Lapoș, care nu știm încă pe ce linie de dezvoltare s-a păstrat.

FLOREA MOGOȘANU

НОВЫЕ ВОПРОСЫ В ПОСЕЛЕНИИ В ЛАПОШЕ

РЕЗЮМЕ

Последние археологические раскопки в Лапоше выдвинули новые вопросы в связи с переходом от заключительного периода палеолита к самым примитивным формам неолитического времени.

Был вскрыт новый культурный горизонт (позднеориньякский), свидетельствующий о том, что верхний слой, содержащий макролито-

²⁹ Al. Florescu, *K вопросу о кремневых топорах в Молдове*, in *Dacia*, N. S., III, 1959, p. 79 — 102.

³⁰ Vl. Dumitrescu, *op. cit.*, p. 47.

ческие изделия (кампинийский), развился на его основе. Обнаружили также новые элементы, свидетельствующие о бытовании в Лапоше обширной макролитической культуры кампинийского облика.

Автор окончательно установил наличие *двух кампинийских горизонтов* — архаического (эпипалеолитического) горизонта и горизонта с некоторыми чертами неолита.

В ходе последних раскопок в кампинийском горизонте с чертами неолита вскрыли небольшое тарденуазское поселение. По мнению автора, оно развилось независимо от неолитического поселения, вскрытого при первых раскопках, но одновременно с кампинийской разработкой кремня в Лапоше. Автор рассматривает его как позднетарденуазское поселение, восходящее к *tardenoisian* III, по К. Барьеру.

ОБЪЯСНЕНИЕ РИСУНКОВ

Рис. 1. — *Лапош*. Кремневые изделия из I слоя (1—4, поаднеориньянский период) и II (5—7, древнекампинийский). 1, скребло в виде нуклеуса; 2, 3, граветтские наконечники; 4, скребок на конце короткой пластины; 5, примитивный топор; 6, предмет, напоминающий «резак»; 7, высокий скребок.

Рис. 2. — *Лапош*. Кремневые изделия из II слоя (кампинийского). 1—3, рубанки на отщепах; 4, «отбойный молоток» в виде нуклеуса.

Рис. 3. — *Лапош*. Кремневые изделия из II слоя (1—4, кампинийский период; 5—10, тарденуазский период). 1, рубанок в виде нуклеуса, служивший топором; 2, 3, треугольные наконечники; 4, резец; 5, 6, 8, трапеции; 7, микролитический скребок; 9, 10, микролитические граветтские наконечники.

NOUVEAUX PROBLÈMES DANS L'ÉTABLISSEMENT DE LAPOŞ

RÉSUMÉ

Des dernières campagnes de fouilles de Lapoş ont résulté des nouveaux problèmes en ce qui concerne la transition du paléolithique final aux formes les plus primitives du néolithiques.

On a découvert une nouvelle couche culturelle (aurignacien tardif) qui prouve que la couche supérieure, au matériel macrolithique (le campignien), se développe à la base de la première. En même temps on a découvert des éléments nouveaux, qui certifient l'existence — à Lapoş — d'une vaste culture à macrolithes, d'aspect campignien.

L'auteur a établi définitivement l'existence de *deux niveaux campigiens* : un niveau archaïque (épipaléolithique) et un niveau néolithisé.

Pendant les dernières fouilles on a découvert dans le niveau campignien néolithisé un établissement limité tardenoisien. Celui-ci — d'après l'avis de l'auteur — s'est développé indépendamment du habitat néoli-

thique découvert dans les premières campagnes de fouilles, mais en parallèle à l'exploitation, dans des formes campigniennes, du silex de Lapoș.

L'auteur considère qu'il s'agit d'un tardenoisien tardif, contemporain du tardenoisien III, d'après C. Barrière.

LÉGENDE DES FIGURES

Fig. 1. — *Lapoș*. 1—4, pièces en silex appartenant à la I^{ère} couche, aurignacien tardif ; 5—7, pièces en silex appartenant à la II^e couche, campignien archaïque. 1, grattoir nucléiforme ; 2, 3, pointes « La Gravette » ; 4, grattoir sur bout de lame courte ; 5, hâche primitive ; 6, pièces semblable au tranchet ; 7, grattoir haut.

Fig. 2. — *Lapoș*. Pièces en silex appartenant à la II^e couche, campignien. 1—3, rabots sur éclats ; 4, pic nucléiforme.

Fig. 3. — *Lapoș*. 1—4, pièces en silex appartenant à la II^e couche, campignien ; 5—10, pièces en silex appartenant au tardenoisien. 1, rabot nucléiforme utilisé comme hâche ; 2, 3, pointes triangulaires ; 4, burin ; 5, 6, 8, trapèzes ; 7, grattoir microlithique ; 9, 10, pointes microlithiques « La Gravette ».

CONTRIBUȚII LA CUNOAȘTEREA CULTURII BODROGKERESZTÚR ÎN TRANSILVANIA

Urmărind unele probleme ale epocii neolitice de sfârșit și ale primelor culturi ce au cunoscut metalul în Transilvania, am constatat că în depozitele Muzeului arheologic din Cluj (M.A.C.) se află mai multe materiale ce aparțin neîndoiește culturii Bodrogkeresztúr din epoca cuprului. Cîteva dintre ele erau mai demult cunoscute ca destul de ipoteticele și sporadicele răspîndiri ale acestei culturi spre bazinul transilvănean, altele au fost atribuite — eronat — altor culturi din alte epoci, iar unele sînt inedite.



Bogata de Mureș (rn. Luduș, reg. Mureș-Autonomă Maghiară). Vas de formă cilindrică, tronconic spre bază, din pastă zgrunțuroasă de culoare cenușie-negricioasă. Sub buza retezată drept se află cinci mici proeminente linguiețe, simetric dispuse (fig. 1/7). Inv. I.2368. Vasul a fost descoperit în 1903 într-o carieră de pietriș, împreună cu oase umane. Amintit de M. Roska¹.

Cluj. Ceașcă tronconică, dintr-o pastă cenușie-gălbuie, cu suprafața lustruită. Sub buză se află două mici proeminente conice, alăturate (fig. 1/8). Inv. I.7567. Descoperită într-un șanț de canalizare din fața clădirii Muzeului arheologic din Cluj. Amintită de M. Roska².

Corpadea (com. Apahida, rn. și reg. Cluj). Văscior de forma unui creuzet, cu patru picioare parțial păstrate. Sub buză un guler rotund, din care ies patru „proeminente” îndreptate puțin în sus (fig. 3/8). Inv. 8406. Inedit. Formă relativ frecventă a ceramicii Bodrogkeresztúr.

Gheja (rn. Luduș, reg. Mureș-Autonomă Maghiară). Vas cu pîntecele bombat și gît înalt, tronconic. Sub buză două urechiușe, perforate orizontal. Forma e cunoscută în literatura arheologică sub denumirea de

¹ M. Roska, *Repertorium*, Cluj, 1942, p. 157, nr. 84, fig. 181/2. La fig. 181/1, M. Roska dă un alt vas provenind din aceste locuri. Acesta însă aparține — contrar afirmațiilor lui — primei vîrste a fierului, probabil mormintelor de tip Noua-Teuș aflate aici.

² *Ibidem*, p. 135, nr. 231.

„oală de lapte” (*milchtopfförmiges Gefäß*). Pastă cenușie, fină, bine arsă, rezonantă. Pe linia diametrului maxim patru mici gurguie conice, dintre care trei s-au dezlipit (fig. 1/10). Inv. I.7480.




Fig. 1. — Vase aparținând culturii Bodrogkeresztúr. 1 – 6, Gornești; 7, Bogata de Mureș; 8, Cluj; 9, 10, Gheja.

— Cupă de lut, tronconică, cu mici gurguie-proeminente în partea inferioară. Piesa nu s-a putut identifica în depozitele M.A.C., fiind cunoscută numai din fotografie (fig. 1/9). Inv. I.7479.

— Patru fragmente ale unui craniu uman. Inv. I.7481–7484. Micul complex, aparținând foarte probabil unui mormânt, a fost găsit

în 1907. Pieseile au fost amintite de M. Roska³, care face și mențiunea că în colecțiile Institutului de arheologie al Universității din Seghedin au intrat cinci lame de silex din epoca cuprului, găsite lângă un schelet descoperit în cariera de pietriș din hotarul comunei Gheja, în fața gării Luduș⁴. Nu e exclus ca lamele de silex (cuțite?) ajunse la Seghedin să provină din același mormint cu obiectele din Muzeul arheologic de la Cluj ori dintr-un alt mormint, foarte probabil tot de tip Bodrogkeresztúr. Vasele au fost amintite și de I. Nestor⁵, N. Åberg⁶ și P. Patay⁷. Analogiile vasului în formă de „oală de lapte” abundă, el fiind — în limitele unei variații tipologice nu prea largi și de evidentă filiație — forma ceramică cea mai caracteristică a inventarelor funerare ale culturii Bodrogkeresztúr. Nu mai puțin numeroase sînt analogiile cupei cu mici gurguie în partea inferioară. Gornești (rn. Reghin, reg. Mureș-Autonomă Maghiară). Vas de tipul „oală de lapte”, cu pîntecele bombat, de forma unei sfere turtite, cu gîtul tronconic. Sub buză două urechiușe tubulare, cu perforare orizontală. Fundul vasului se reduce la o mică teșitură, ce-i asigură doar un echilibru instabil. Pastă fină, bine arsă, de culoare castanie, cu pete negricioase; pereții lustruiți (fig. 1/4). Inv. 1976.

— Castron adînc, ornamentat sub buză cu două tortițe perforate orizontal. Buza ciuntită pe o mică porțiune. N-a putut fi identificat în depozitele M.A.C., fiind cunoscute numai desenul și fotografia (fig. 1/5). Inv. 1973.

— Bol emisferic, neornamentat. Pastă gălbuie-castanie. Pereții sînt subțiri, bine arși (fig. 1/1). Inv. 1978.

— Vas tronconic, în formă de „ghiveci de flori”, fragmentar. Pastă grosolană, destul de prost arsă. Două șiruri de gurguie conice împodobesc vasul: un șir sub buză, celălalt mai aproape de fund. Din șirul superior au rămas două gurguie în porțiunea păstrată; șirul inferior are patru gurguie asimetric dispuse (fig. 1/2). Inv. 1974.

— Vas în formă de „ghiveci de flori”, asemănător cu cel de mai sus. Aceeași pastă și ardere. Vasul e fragmentar, împodobit cu patru gurguie asimetric dispuse (fig. 1/6). Inv. 1975.

— Vas mic cu două torti suprainălțate. N-a fost identificat în colecțiile M.A.C., cunoscîndu-i-se numai fotografia (fig. 1/3). Inv. 1979.

Vasele de la Gornești fac parte din vechile achiziții ale Muzeului arheologic din Cluj. Din cele nouă vase, cite sînt pomenite în inventar ca provenind de la Gornești, s-au putut identifica (în depozite și pe baza

³ M. Roska, *Repertórium*, Cluj, 1942, p. 161, nr. 91; p. 162, fig. 191.

⁴ *Ibidem*.

⁵ *Der Stand der Vorgeschichtsforschung in Rumänien*, în 22. *BerRGK*, 1932, p. 75, n. 297, pl. 3/7. I. Nestor a remarcat just în nota 297 că acel capac cilindric, provenind de la Gheja, pe care l-a publicat M. Wosinsky, *Az úskor mészbeléles díszítésű agyagművessége (Ceramica ornamentată cu incrustații calcaroase a epocii preistorice)*, Budapesta, 1904, pl. VII/5 aparține acestui grup cultural. Pe baza ornamentației, M. Roska l-a înglobat culturii Coțofeni (*Közlemények-Cluj*, I, 1941, p. 69, fig. 21. Desen greșit, rama „tălpii” vasului e perforată; vasul trebuie privit și la Wosinsky, și la Roska *invers*!), deși motivistica lui e proprie culturii Tiszapolgár-Bodrogkeresztúr.

⁶ *Bronzezeitliche und früheisenzeitliche Chronologie*, III, Stockholm, 1932, p. 40.

⁷ *Diss Pann*, II, 1938, nr. 13, p. 8, 9.

materialului din fototecă) doar șase piese. Celelalte trei (numerele de inv. 1971, 1972 și 1977) n-am reușit să le găsim. Bănuim că vasele de la Gornești, alcătuind un complex închis, au făcut parte din inventarul



Fig. 2.—1,2, cupă Bodrogkeresztúr și ceașcă Coțofeni de la Valea Rea. Vase Bodrogkeresztúr: 3, Tg. Mureș; 4, Moldovenești; 5, Unirea.

unui mormînt. Toate exemplarele sînt piese obișnuite, unele chiar caracteristice inventarelor funerare ale culturii Bodrogkeresztúr. Pentru proveniența lor dintr-un mormînt pledează și starea bună de păstrare, observație valabilă, în general, și pentru restul materialelor Bodrogkeresztúr aflate în Muzeul arheologic din Cluj. Vasul în formă de „oală de lapte” și castronul adînc au figurat printre obiectele expoziției Congresului

internațional de preistorie din 1876 de la Budapesta⁸. M. Roska a considerat aceste două piese ca aparținând epocii cuprului⁹. Nedându-și însă seama că și restul vaselor aparțin, *incontestabil*, aceleiași culturi, le-a atribuit neoliticului, epocii bronzului și perioadei scitice¹⁰.

Cele două vase de mai sus au fost amintite și de I. Nestor¹¹, N. Åberg¹² și P. Patay¹³. În ceea ce privește cele două vase în formă de „ghiveci de flori”, analogiile lor constituie una dintre cele mai răspândite forme de vas ale culturii Bodrogkeresztúr. Remarcăm cu acest prilej că vasele în formă de „ghiveci de flori” ale culturii Bodrogkeresztúr se aseamănă de multe ori cu cele de aceeași formă din perioada scitică¹⁴. Un criteriu de diferențiere — în lipsa altor piese caracteristice care să servească la datare — l-ar putea constitui faptul că, în general, cele aparținând culturii Bodrogkeresztúr au mai mult o formă tronconică, pe cînd cele ale epocii scitice sînt, îndeobște, cilindrice. Primele sînt ornamentate numai cu gurguie-proeminente, iar la celelalte un rol ornamental frecvent îl joacă și alveolele. Micul vas cu torți suprainălțate, deși foarte asemănător cestilor de tip Noua-Teiș și ușor confundabil cu acestea, e o formă ce apare în mormintele culturii Bodrogkeresztúr, reprezentînd în cadrul acestei culturi o influență jordanmühliană¹⁵. De curînd, I. Kutzián a adunat piesele de acest fel din Ungaria, atît cele din aria culturii Bodrogkeresztúr, cît și cele de dincolo de Dunărea panonică¹⁶.

Luduș (reg. Mureș-Autonomă Maghiară). Ceșcuță mică, bombată, împodobită cu o singură proeminență conică pe linia diametrului maxim. Buza subțire, răsfrîntă puțin în afară. Pastă cenușie, pereți subțiri, ardere bună (fig. 3/7). Inv. II.9044. Ceșcuța a fost găsită pe teritoriul fabricii de spirit din Luduș. Amintită de M. Roska¹⁷.

Mociu (rn. Gherla, reg. Cluj). Fragmentele, separat inventariate, ale unui vas reconstituit, de aceeași factură și formă cu cel de la Bogata de Mureș, doar de proporții mai reduse. Pastă cărămizie, zgrunțuroasă. Sub buza retezată drept, trei proeminente alungite; a patra era în partea vasului care lipsește astăzi (fig. 3/1). Inv. 1458—1465. Împreună cu el figurează în inventar, sub numerele 1466—1474, oase și fragmente de oase de animale. Amintit de M. Roska, care îl consideră neolitic¹⁸.

Moldovenesti (rn. Turda, reg. Cluj). Strachină de lut, cu buza curbată puțin spre interior (buza parțial fragmentată), împodobită pe umăr cu

⁸ *ErdMúz*, III, 1876, p. 162.

⁹ Cf. *Repertorium*, p. 97, nr. 29, fig. 122; p. 98, fig. 123.

¹⁰ *Ibidem*, p. 97; vezi și fig. 121.

¹¹ *Op. cit.*, p. 75, n. 297, pl. 3/6.

¹² *Op. cit.*, p. 40.

¹³ Cf. *DissPann*, II, 1938, nr. 13, p. 8, 9.

¹⁴ Această asemănare l-a indus în eroare și pe M. Roska, determinîndu-l să afirme despre un vas de această formă, de la Feiurd (rn. Cluj), că se încadrează în cultura Bodrogkeresztúr, deși el aparține, neîndoieînic, perioadei scitice; cf. M. Roska, în *ErdMúzEgyLvk*, 1943, Cluj, 1944, p. 38.

¹⁵ Cf. *DissPann*, II, 1938, nr. 13, p. 10.

¹⁶ I. Kutzián, *Über südliche Beziehungen der ungarischen Hochkupferzeit*, în *ActaArch*, IX, 1958, p. 161, pl. I/1—13; p. 163, pl. II/1—10.

¹⁷ Cf. *Repertorium*, p. 165, nr. 105.

¹⁸ *Ibidem*, p. 184, nr. 247.

patru proeminente perforate vertical așezate simetric. Pastă brun-negricioasă, destul de fină. Pereții sînt lustruiți (fig. 2/4). Inv. I.7918. Amintită de M. Roska¹⁹.

Ocna Sibiului (rn. Sibiu, reg. Brașov). În vechiul inventar figurează următoarea descriere : „Mică ulcică de lut cu gîtul strîmt ; pe gît un capac.



Fig. 3. — 1, vas Bodrogkeresztúr de la Moci ; 2, ornamentul desfășurat al vasului de la Tg. Mureș ; 3—5, vase Bodrogkeresztúr de la Valea Rea ; 6, *Ocna Sibiului* ; 7, Luduș ; 8, Corpadea.

cilindroidal ; pe umărul ulcieii patru proeminente perforate, cărora le corespund șase găuri pe partea de sus a capacului”. Inv. 1983. La început nu ne-a reușit decât identificarea văsciorului, nu și a capacului. Ulterior a fost identificat și acesta. Neavînd un număr de inventar aparte, el s-a rătăcit, fiind apoi inventariat la sfîrșitul catalogului vechi, cu numărul 10075, printre obiectele de proveniență necunoscută. Se potrivește însă exact la ulcica cu nr. 1983, corespunzînd întru totul descrierii capacului.

¹⁹ Cf. *Repertorium*, p. 299, nr. 40.

acesteia. Atît vâsciorul, cît și căpăcelul lui sînt dintr-o pastă cenușie, destul de slab arsă (fig. 3/6). Au figurat la expoziția din 1876 de la Budapesta ²⁰. Amintite și de M. Roska ²¹.

Tot de la Ocna Sibiului mai provine încă un vas (Inv. 6785) care, după descrierea inventarului, pare să fie de tipul „oală de lapte”, dar care n-a putut fi identificat.

Valea Rea (com. Romos, rn. Orăștie, reg. Hunedoara) ²². Cupă de lut, aproximativ bitronconică, prevăzută cu o proeminență mare, plată, curbă puțin în sus, elipsoidală în secțiune. Față în față cu această proeminență cu rol de mîner, se văd urmele unui „cioc” pentru vărsarea conținutului. Pastă destul de grosolană, ardere satisfăcătoare, culoare brun-gălbui cu pete mari, negricioase (fig. 2/1). Inv. 1941.

— Ceașcă de lut, cu o toartă supraînălțată. Formă bitronconică. Buza retezată drept. Pastă brun-cenușie, destul de bine arsă (fig. 3/3). Inv. 1942.

— Ceașcă de mai mari dimensiuni, cu o toartă supraînălțată. La întilnirea muchiei buzei cu toarta, două nervuri proeminente. În fața torții buza vasului formează un „cioc”. Sub buză un șir de mici găurele imprimăte, iar sub acestea caneluri oblice, foarte puțin adînci. Pastă negricioasă, bine arsă (fig. 3/5). Inv. 1940.

— Ulciă de lut. Partea dinspre fund are forma unei calote sferice, neasigurînd vasului stabilitatea. Partea dinspre pîntece are formă de trunchi de con scund, iar gîtul e cilindroid, terminîndu-se într-o buză răsfrîntă puțin în afară. Pîntecul vasului e ornamentat cu striuri subțiri, superficiale. Două tortițe îndreptate în sus și perforate vertical corespund altor două perforări ce străpung, în dreptul lor, buza. Pastă cenușie-deschisă la culoare, ardere relativ bună (fig. 3/4). Inv. 1944.

— Ceașcă de tip Coțofeni, cunoscută mai demult în literatura arheologică. La H. Schroller figurează ca provenind de la Valea Rea ²³, pe cînd la M. Roska — aidoma celorlalte patru vase descrise mai sus — figurează ca provenind de la Rea ²⁴ (fig. 2/2). Inv. 1943. Vasul de tip Coțofeni face parte organică din micul complex de la Valea Rea, fiind inventariat *între* celelalte patru piese. Cele cinci vase au fost donate împreună, iar faptul că sînt întregi face probabilă aflarea lor într-un mormînt.

Cupa de lut (fig. 2/1) n-are analogii directe printre materialele de tip Bodrogkeresztúr ce ne-au stat la dispoziție spre comparare. Proeminența-mîner și „ciocul” de turnare se aseamănă însă foarte mult cu piesele similare de la Tiszaugh — Kisréti part, din cadrul unei așezări unde cultura Bodrogkeresztúr are numeroase influențe ale culturii Baden-

²⁰ Cf. *ErdMúz*, III, 1876, p. 162.

²¹ Cf. *Repertórium*, p. 305, nr. 85.

²² Pentru toate obiectele care se vor descrie și a căror proveniență de la Valea Rea, pe baza indicațiilor precise ale inventarului vechi, e *indiscutabilă*, Roska a indicat, în mod eronat, ca loc de proveniență Reea (Rea), com. Totești, rn. Hațeg, reg. Hunedoara; cf. *Repertórium*, p. 235, nr. 13.

²³ H. Schroller, *Die Stein- und Kupferzeit Siebenbürgens*, Berlin, 1933, pl. 26/4.

²⁴ *Repertórium*, p. 235, nr. 13, fig. 289. Aceași atribuire eronată la Roska, în *Közlemények-Cluj*, I, 1941, p. 77, nr. 247; p. 76, fig. 27.

Pécel²⁵. Pentru forma cupei, o piesă asemănătoare la Hódmezővásárhely-Kotacpart²⁶. De asemenea n-am găsit analogii exacte pentru ceașcă de lut (fig. 3/3). Ea este însă o formă cu totul comună culturii Baden-Pécel, nu mai puțin culturii Coțofeni. Forma ceștii de la fig. 3/5 o regăsim într-un singur exemplar, la Szentes-Kistóke. Se remarcă în legătură cu acel exemplar că, deși găsit în mormînt de tip Bodrogkeresztúr, e surprinzător de evoluat și, spre deosebire de celelalte vase, negru la culoare²⁷. Un vas asemănător celui din fig. 3/4 la Hódmezővásárhely-Kökénydomb²⁸, în mediu eneolitic, iar torți de același tip la Tiszaugh — Kisréti part²⁹.

Apariția celor patru vase cu elemente ale culturilor Bodrogkeresztúr și Baden-Pécel împreună cu o ceașcă Coțofeni, deși neobișnuită la prima vedere, e întru totul explicabilă prin raporturile de contemporaneitate și influențele reciproce ale acestor culturi³⁰.

Tg. Mureș (reg. Mureș-Autonomă Maghiară). Materialele de tip Bodrogkeresztúr de la Tg. Mureș sînt printre puținele de la noi din țară asupra cărora s-au făcut observații științifice.

În săpăturile lui I. Kovács din 1909 și 1910, în gropile A, B și C, materialul de tip Bodrogkeresztúr a apărut amestecat cu ceramică Ariușd bi- și tricromă și neagră lustruită, neputîndu-se face nici un fel de deosebiri stratigrafice. Utilaj litic : lame de obsidiană și de silex cenușiu, asemănător silexului cuțitelor din mormintele de la Decea Mureșului³¹.

I. Kovács a sesizat importanța aflării împreună a celor două categorii ceramice, deși la data descoperirii lor cultura Bodrogkeresztúr nu era tratată și cunoscută ca o cultură aparte. El a atras atenția asupra faciesului vestic al culturii Ariușd, reprezentat prin materialul de la Tg. Mureș, facies în care se fac simțite și influențe culturale străine. Totodată, a considerat nejustificată separarea lor cronologică³². A făcut și o minuțioasă analiză stilistică a motivului ornamental tipic Bodrogkeresztúr de pe un castron de la Tg. Mureș³³.

Acest castron (Inv. IV. 915) e cea mai reprezentativă piesă a descoperirilor (fig. 2/3 și fig. 3/2). S-a găsit în groapa C, la 140 cm adîncime, deasupra lui aflîndu-se cioburi pictate ariușdene. Analogiile lui cele mai desăvîrșite au apărut în cimitirul de la Tiszadob³⁴, dar ornamentul său în rețea, cruțînd benzi meandroide lustruite, e general în aria culturii

²⁵ K. Szabó, în *AE*, XLVII, 1934, p. 23, fig. 23/c, d ; p. 24, fig. 25/a, c, d ; p. 26, fig. 27/c, fig. 28.

²⁶ M. Párducz, în *Dolgszeged*, VIII, 1932, pl. XLII/11.

²⁷ Cf. *Dolgszeged*, IX—X, 1933—1934, p. 87 ; pl. XXI/2.

²⁸ Cf. *FoliaArch*, V, 1945, p. 24, pl. VII/4.

²⁹ Cf. *AE*, XLVII, 1934, p. 22, fig. 22/g, h.

³⁰ Asupra acestei chestiuni revenim la sfîrșitul articolului.

³¹ I. Kovács, în *DolgCluj*, VI, 1915, p. 232—240. Forme tipice Bodrogkeresztúr : p. 232, fig. 3/13 ; p. 233, fig. 4/2,3 ; p. 239, fig. 11/4 (analogie pentru vîsciorul de la Corpadea).

³² *Ibidem*, p. 246—250.

³³ *Ibidem*, p. 250—253 ; vezi și p. 243, fig. 16.

³⁴ Cf. *FoliaArch*, V, 1945, p. 36, fig. 1/3 ; p. 37, fig. 2/4,6 ; p. 38, fig. 3/2 ; p. 41, fig. 6/1—6.

Bodrogkeresztúr, fiind în cadrul acesteia o moștenire genetică din cultura precedentă, Tiszapolgár.

M. Roska a considerat — eronat — piesele Bodrogkeresztúr de la Tg. Mureș ca aparținând culturii Bükk³⁵. Materialul a fost amintit și de H. Schroller³⁶, N. Åberg³⁷, P. Patay³⁸ și alții.

De la Tg. Mureș se cunoaște și un pandantiv-amulet de aur, aparținând culturii Bodrogkeresztúr, achiziționat mai de mult de Muzeul Național din Budapesta³⁹.

Unirea (rn. Aiud, reg. Cluj). Vas de tipul „oală de lapte”, pîntecos, de o formă greoaie, cu cele două tortițe caracteristice sub buză. Pe pîntece două linii incise, paralele, iar sub acestea altele două, formînd o bandă în zig-zag. Se observă urme de încrustare cu materie albă, calcaroasă. Pasta vasului e cenușie-negricioasă, bine arsă (fig. 2/5). Inv. I.8009. Vasul a fost amintit de M. Roska⁴⁰.

Decea Mureșului (rn. Aiud, reg. Cluj). Intenționat am lăsat la sfîrșitul catalogului cimitirul de la Decea, deoarece acesta ocupă un loc aparte, nu numai printre celelalte atestări ale culturii Bodrogkeresztúr din Transilvania, dar și în cadrul acestei culturi în general.

N-avem intenția republicării materialului de la Decea. Aceasta a făcut-o cu toată competența I. Kovács⁴¹. Tot el a fost acela care — după părerea noastră — a sesizat cel mai bine *deosebiri* acestui cimitir față de cimitirele Bodrogkeresztúr din Ungaria, precum și *cauzele* acestor deosebiri⁴². La concluzii asemănătoare ajunsese și I. Nestor⁴³. Părerii contrare a formulat P. Patay, susținînd înglobarea fără rezerve a complexului de la Decea în cultura Bodrogkeresztúr⁴⁴.



Formele de vase din catalog pentru care n-am citat analogii directe sînt cu totul obișnuite și comune în cultura Bodrogkeresztúr, ele apărînd cu zecile în așezările, dar mai cu seamă în mormintele acestei culturi, în Ungaria. Pentru marea lor frecvență e îndeajuns dacă amintim analogiile de la Bodrogkeresztúr, Pusztaištánháza, Hódmezővásárhely-Kotacpart,

³⁵ M. Roska, în *AE*, XLVII, 1934, p. 153, 157; *Repertórium*, p. 167, nr. 121, fig. 198; *SzNM Emlékk.*, p. 274, 282, fig. 30.

³⁶ H. Schroller, *op. cit.*, pl. 38/2.

³⁷ N. Åberg, *op. cit.*, p. 33, fig. 37.

³⁸ Cf. *DissPann*, II, 1938, nr. 13, p. 8, 9.

³⁹ P. Patay, în *AE*, 85, 1958, p. 39, pl. XVII/4.

⁴⁰ Cf. *Repertórium*, p. 92, nr. 90; p. 93, fig. 119.

⁴¹ I. Kovács, în *AISC*, I, 1928–1932, p. 89–101 și în *Közlemények—Cluj*, IV, 1944, 1–2, p. 3–20.

⁴² Cf. *Közlemények—Cluj*, IV, 1944, 1–2, p. 19–20.

⁴³ *Op. cit.*, p. 73–76.

⁴⁴ Cf. *DissPann*, II, 1938, nr. 13, p. 8, 9. Pentru problemele cimitirului de la Decea, vezi și V. G. Childe, *The Danube in Prehistory*, Oxford, 1929, p. 203, 205; H. Schroller, *op. cit.*, p. 66, 67; H. Schmidt, *Cuculeni in der oberen Moldau*, Berlin — Leipzig, 1932, p. 89; B. Pósta, în *ErdMúzEgylÉvk*, 1912, p. 34; M. Roska, în *AE*, XLII, 1928, p. 50–51; *Repertórium*, p. 159–160, nr. 89.

Deszk, Jászládány, Hódmezővásárhely-Kökénydomb, Tiszadob, Tiszapolgár-Basatanya, Szentes-Kistőke, Polgár-Bacsókert etc.⁴⁵



Pentru Transilvania s-a obișnuit, în general, a se umple spațiul de timp dintre eneolitic și primele culturi ale epocii bronzului doar cu materialele culturii Coțofeni, eventual Schneckenberg. Cimitirul de la Decea rămânea printre acestea un fenomen izolat.

Or, în Ungaria în acest răstimp se inserează cel puțin 4—5 grupe culturale *sigure*, care trebuiau să-și aibă, măcar în parte, corespondenți în timp și pe teritoriul Transilvaniei. Tocmai dintre acestea face parte cultura Bodrogkeresztúr.

Considerată în Ungaria ca o cultură specific autohtonă, ea se dezvoltă genetic din faza ultimă a culturii Tisa, reprezentată cel mai bine prin descoperirile de la Polgár și Tiszaugh (cultura Tiszapolgár). În acest sens e demn de remarcat faptul că, în timp ce așezări și cimitire Bodrogkeresztúr de sine stătătoare se găsesc foarte multe, nu se cunosc încă descoperiri Tiszapolgár *pure*, în cadrul cărora să nu se poată sesiza în germene unele sau altele din caracteristicile culturii Bodrogkeresztúr. De pildă, vasele cu picior (de tip „fructieră”) și cele în formă de „ghiveci de flori” trec în cultura Bodrogkeresztúr ca o moștenire Tisa, iar vasul în formă de „oală de lapte” apare deja la Polgár. Acestea fixează totodată limita inferioară a cronologiei relative a culturii Bodrogkeresztúr.

Grupul principal al culturii Bodrogkeresztúr se masează la est de Tisa, descoperirile fiind deosebit de frecvente în special în jurul gării Crișului. Spre vest de Tisa descoperirile se răresc, iar dincolo de Dunărea panonică vestigiile culturii Bodrogkeresztúr apar, în aria culturii Baden-Pécel, doar ca piese izolate. În jurul gării Mureșului se observă un facies aparte, în cadrul căruia se găsesc cele mai vechi variante ale „oalei de lapte”, cu micile tortițe caracteristice plasate nu sub buză, ci la linia de întâlnire a gîtului zvelt, tronconic, cu pîntecele vasului.

Al doilea grup l-ar forma descoperirile din Transilvania, descoperiri pe care P. Patay le consideră un rezultat al imigrării culturii spre bazinul transilvănean, pe valea marilor riuri⁴⁶.

Fiind și noi de părerea lui P. Patay, amintim totuși și ipoteza că varianta transilvăneană a culturii Tisa a putut, la un moment dat, genera fenomene similare culturii Tisa din Ungaria. Ca ipoteză de lucru, putem presupune că la baza materialelor de tip Bodrogkeresztúr de la noi stă varianta ardeleană a culturii Tisa, deosebirile materialului Bodrogkeresztúr de aici față de cel din Ungaria putîndu-se explica, în acest caz, prin

⁴⁵ Pentru cele afirmate, cf. L. Bella, în *Az Országos Magyar Régészeti Társulat Évkönyve* (Anuarul Asociației arheologice maghiare pe țară), I, 1920—1922; J. Hillebrand, în *ArchHung*, IV, 1929; J. Banner, în *DolgSzege*d, IX—X, 1933—1934; I. Foltiny, în *FoliaArch*, III—IV, 1941; P. Patay, în *AE*, III, V—VI, 1944—1945; Banner—Foltiny, în *FoliaArch*, V, 1945; J. Petrőczy, în *FoliaArch*, V, 1945; I. Kutzián, în *AE*, III, VII—VIII—IX, 1946—1947—1948; E. Zilotay, în *DolgSzege*d, IX—X, 1933—1934; P. Patay, în *ActaArch*, IX, 1958, planșe și figuri cu materiale Tiszapolgár—Bodrogkeresztúr, *passim*.

⁴⁶ Cf. *DissPann*, II, 1938, nr. 13, p. 6—10.

deosebirile culturilor ce l-au generat. În acest sens, ne gândim în primul rând la influențele și interferențele dintre cultura Tisa transilvăneană și cultura Petrești, influențe sesizabile mai ales în faza începătoare a celei din urmă, în special pe specia ceramică nepictată, ci împodobită cu motive incizate ⁴⁷.

Singurul material sigur Tiszapolgár din Transilvania provine din așezarea de la Deva-„Ceangăi”, din săpăturile lui O. Floca ⁴⁸. În cadrul lui se pot observa elemente ornamentale ce vor trece și în cultura Bodrogkeresztúr ⁴⁹.

La o mai atentă cercetare, vestigiile culturilor Tiszapolgár și Bodrogkeresztúr se vor dovedi mult mai numeroase în Transilvania, numai că puținătatea ornamentației caracteristice și a formelor de vase specifice le face greu sesizabile ⁵⁰.

Drept unele dintre cele mai vechi materiale Bodrogkeresztúr transilvănene trebuie să le considerăm pe cele de la Tg. Mureș. Poziția cronologică relativă e dată de aflarea lor împreună cu materiale pictate de tip Ariușd, bi- și tricrome, din faza Cucuteni A₂.

E un fapt demult stabilit că întregul complex Cucuteni cunoaște metalul, aparținând, din acest punct de vedere, eneoliticului ⁵¹. Deosebit de importantă ni se pare apariția cuprului deja în cele două niveluri precucuteniene ale stratului Izvoare I⁵², deoarece acest fapt permite plasarea în epoca eneolitică și a complexelor de o factură *asemănătoare* din Transilvania ⁵³.

⁴⁷ În altă ordine de idei, remarcăm cu acest prilej că pe teritoriul Transilvaniei cultura Tisa e o apariție foarte veche. Dovadă este faptul că nici chiar la Nandru-Vale (considerat, înedobște, mai vechi decât Turdașul) elementul sudic, vinčian, al benzii punctat-incizate nu apare necontaminat de motivele textile ale culturii Tisa. Or, la Vinča primele elemente Tisa apar de-abia la 8,30 m adâncime, marcând începuturile fazei Vinča B₁. Concluzia ar fi că (cel puțin din punct de vedere stilistic) în Transilvania *n-avem* materiale Vinča A pure, necontaminate încă de influențe Tisa. Pe de altă parte, nu se cunosc în Transilvania nici așezări cu materiale Tisa vechi (Tisa I) fără alte influențe culturale, în speță vinčiene. În ceea ce privește pictura ceramicii Petrești, ea se dezvoltă, foarte probabil, pe baze Criș tardive, numai că sesizarea legăturilor genetice e îngreuiată de interpunerea influențelor culturii Turdaș (elemente vinčiene + Tisa). În faza finală a culturii Turdaș caracteristica bandă punctat-incizată delimitată de două linii se descompune, în sensul că liniile mărginitoare dispar, rămânând doar o fișie de puncte sau incizii. Această specie ceramică constituie deja o componentă a ceramicii culturii Petrești, fiindu-i cel puțin atât de proprie ca și specia pictată I (Observații stratigrafice, pe baza materialului Turdaș și Petrești de la Tărtăria.)

⁴⁸ O. Floca, în *SCIV*, I, 1950, 2, p. 220—224.

⁴⁹ *Ibidem*, cf. pl. VII.

⁵⁰ De la data redactării acestui articol au mai apărut materiale Bodrogkeresztúr la Sebeș, Răhău și Blandiana (informații K. Horedt).

⁵¹ Vezi Vl. Dumitrescu, *Ceramica pictată din sud-estul Europei*, în *BCMI*, XXIV, 1931, p. 77; idem, *Inscripțiuni preistorice în România?*, în *BCMI*, XXIV, 1931, p. 89, n. 2; idem, *La cronologia della ceramica dipinta dell'Europa orientale*, în *ED*, IV, p. 308.

⁵² R. Vulpe, *Izvoare, săpăturile din 1936—1948*, București, 1957, p. 111.

⁵³ În recente săpături de la Cașolt-„Poiana în Pisc” s-a descoperit o variantă a culturii Petrești care cunoaște numai în mod răzleț pictura; în schimb are locuințe cu „platforme” de chirpici, ca cele cucuteniene, iar în cadrul ceramicii apar materiale Boian-Giulești și altele cu o ornamentație incizată, asemănătoare componentei Tripolie A a precucutenianului. Se sesizează oarecum *aceleași componente care au stat și la baza genezei ceramicii Cucuteni*. Unele vase își au analogii foarte apropiate la Ariușd, iar o parte a plasticii antropomorfe e reprezentată de idoli de tip cucutenian, decorați pe șolduri și fese cu incizii liniare și spiralice sau păstrează urme de pictură. Vezi I. Paul, în *Materiale*, VII, p. 107—118.

În Ardeal, în cadrul culturii Petrești cu ceramică pictată, cuprul apare deja ⁵⁴, iar la Ariușd arama și aurul sînt prezente din cel mai de jos strat ⁵⁵.

E adevărat că aurul de la Ariușd e încă de import, foarte probabil sudic. În schimb, aurul tuturor podoabelor din acest metal aflate în cadrul culturii Bodrogkeresztúr e deja transilvănean, procurat foarte probabil din nisipurile aurifere ale riurilor ⁵⁶.

Analiza pandantivelor-amulete caracteristice culturii Bodrogkeresztúr aduce noi date în sprijinul legăturilor acestei culturi cu complexul Cucuteni. Asemenea amulete s-au găsit și în Transilvania, la Oradea, Tg. Mureș și Moigrad ⁵⁷. Piesa mare de la Moigrad e un exemplar uriaș al tipului. Alte exemplare remarcabile se cunosc din Ungaria, de la Hátvan-Újtelep ⁵⁸ și Tiszaszöllös ⁵⁹, deși mai răspîndite sînt cele mărunte. În afară de pandantivele-amulete, cultura Bodrogkeresztúr cunoaște și alte tipuri de podoabe de aur, ale căror antecedente din cupru (sau chiar din aur) se găsesc în aria culturii precedente, Tiszapolgár ⁶⁰.

Ceea ce i-a scăpat însă lui P. Patay e faptul că cele mai apropiate analogii ale pandantivelor-amulete de aur ale culturii Bodrogkeresztúr le oferă *idolii plași de tip troian*, descoperiți în așezările Cucuteni A din Moldova, în speță la Hăbășești ⁶¹ și Trușești ⁶². Nu-i apropie numai forma,

⁵⁴ De exemplu, o brățară plătă de cupru, cu capete deschise, apărută într-un complex închis descoperit în peștera de la Cața. Materialele în Muzeul arheologic din Cluj. Vezi *ErdMúz. Égyk. Évk.*, 1911, p. 46; M. Roska, în *Közlemények-Cluj*, III, 1943, 1, p. 67, nr. 21, p. 71, fig. 20; *Repertorium*, p. 116, nr. 2, fig. 142.

⁵⁵ M. Roska, în *Közlemények-Cluj*, III, 1943, 1, p. 64—66, cu bibliografia. Lipsa sau prezența metalului implică separarea culturilor neolitice de cele eneolitice, între acestea din urmă și epoca bronzului fiind de adăugat culturile „epocii cuprului” propriu-zise. Criteriul de separare dintre culturile eneolitice și cele din „epoca cuprului” ar putea fi căutat în faptul că, pe cînd primele gravitează încă prin aspectul lor spre vechile culturi neolitice din care s-au născut, în cele din „epoca cuprului” (chiar dacă tulpina lor e de dezvoltare locală !) se simt deja o serie de influențe străine, în special nord-estice. În acest sens, în Transilvania ar aparține *neoliticului* culturile : Criș, ceramica liniară (faza veche și cea cu „capete de note muzicale”), influențele culturii Banatului (cultură prin excelență de *sinteză*, imbinînd elemente Criș țirzii, Turdaș și Tisa timpurii), Turdaș, Tisa. Bükk (fazele *timpurii* ale acestora) și elementele Boian-Giulești, în măsura în care ele reprezintă încă faza de sine stătătoare, de aspect pregnant neolitic, a acestei culturi, neafectată deci de un proces evolutiv ducînd spre fenomene similare genezei culturii Cucuteni. *Eneoliticului* i-ar aparține cultura Petrești, fazele complexului Ariușd, etapa țirzie a culturilor Tisa și Bükk pictate, precum și faciesurile specifice ivite la zona de interferență a influențelor Tisa pictate și Petrești pe de o parte, Petrești și ariușdene, pe de altă parte. „*Epoca cuprului*” în Transilvania ar fi reprezentată prin descoperirile tipice Bodrogkeresztúr, influențele Baden-Pécel, cimitirul de la Decea, eventualele materiale usatoviene din Secuime, culturile Schneckenberg și Coțofeni — fenomene asemănătoare oarecum cu cele petrecute dincolo de Carpați, începînd cu apariția ceramicii Cucuteni C.

⁵⁶ P. Patay, în *AE*, 85, 1958, p. 43.

⁵⁷ *Ibidem*, p. 39—42, pl. XVII/4, pl. XVIII/2, 4.

⁵⁸ *Ibidem*, p. 39, pl. XV/11.

⁵⁹ Vl. Milojević, *Ein Goldfund der Kupferzeit aus Ungarn*, în *Germania*, 31, 1953, p. 7—11, pl. I.

⁶⁰ Exemple la P. Patay, în *AE*, 85, 1958, p. 42—43. Vezi și K. Andel, în *SlovArch*, VI/1, 1958, p. 44, fig. 5.

⁶¹ Vl. Dumitrescu și colaboratori, *Hăbășești, monografie arheologică*, 1954, p. 410—416, pl. CXXII/9—17, fig. 36/1—16.

⁶² Cf. *SCIV*, III, 1952, p. 70, fig. 7,8 (exemplar de aramă argintată).

dispoziția găurilor indicînd detaliile anatomice ale feței, ci și tehnica de ornamentare *au repoussé* comună atît exemplarelor din lut din aria cucuteniană, cît și celor din aur, din cultura Bodrogkeresztúr.

Idolii *en violon* din Moldova își găsesc cele mai multe asemănări cu cei din Troia și Yortan și, în general, în plastica antropomorfă a Mediteranei orientale și a Asiei anterioare ⁶³. Hillebrand și P. Patay căutau legăturile culturii Bodrogkeresztúr tot spre Troia ⁶⁴.

Saltaleonii din aur transilvănean ai culturii Bodrogkeresztúr sînt asemănători cu cei din aur sudic de la Ariuşd.

La Troia, în răstimpul de folosire a idolilor *en violon* e uzitată și o variantă de vas antropomorf, vas al cărui corespondent mult schematizat ni se pare a-l recunoaște în tipul „oală de lapte” din ceramica Bodrogkeresztúr. Într-adevăr, în cadrul acestui tip există o variantă antropomorfizantă, neredusă încă — credem — numai la simplul rol de recipient. Nuanța antropomorfă se manifestă în special prin tratarea părții inferioare a acestor vase sub formă de picioare cu șolduri accentuate, lipite însă. Citeodată demarcația e mai accentuată, fie în față, fie în regiunea feselor. Cele spuse sînt mai evidente dacă vasele sînt privite din profil. La alte exemplare procesul de schematizare a mers așa de departe, încît numai perforările de sub buză, indicînd detalii ale capului, în speță ochii (asemănător oarecum decorării idolilor !), ne mai aduc aminte de prototipul antropomorf.

Pentru limita cronologică superioară a materialelor Bodrogkeresztúr transilvănene, important ni se pare complexul de la Valea Rea, în cadrul căruia patru vase prezentînd caractere de amestec Bodrogkeresztúr — Baden au apărut laolaltă cu o ceașcă tipică Coțofeni.

Cultura Baden-Pécel ocupă în Ungaria spațiul de dincolo de Dunărea panonică, dar ea se răspîndește spre est, pătrunzînd în aria culturii Bodrogkeresztúr, trecînd chiar, sub formă de descoperiri răzlețe, pe teritoriul țării noastre (Valea lui Mihai, Beba Veche, Bocșa Montană etc.).

Din cauza amestecului, sesizabil în special în zona de contact dintre cele două culturi, problemele lor stratigrafico-cronologice au fost îndelung discutate. J. Banner înclina pentru anterioritatea culturii Baden-Pécel ⁶⁵, aceeași părere păstrîndu-și-o și în monografia sa despre această cultură ⁶⁶, stabilind totodată succesiunea Tiszapolgár — Baden — Bodrogkeresztúr. P. Patay înclina pentru contemporaneitatea (parțială) a culturilor Baden și Bodrogkeresztúr ⁶⁷.

Recent, pe bază de noi observații stratigrafice, părerile s-au modificat, în sensul anteriorității culturii Bodrogkeresztúr și a succesiunii Tiszapolgár — Bodrogkeresztúr — Baden ⁶⁸.

În orice caz, argumente cronologice împotriva apariției Coțofeni într-un complex cu influențe Baden nu sînt, deoarece

⁶³ Hábășesti, p. 415—416.

⁶⁴ Cf. *DissPann*, II, 1938, nr. 13, p. 9, n. 13.

⁶⁵ J. Banner, în *FoliaArch*, III—IV, 1941, p. 37—38.

⁶⁶ J. Banner, *Die Péceker Kultur*, în *ArchHung*, XXXV, 1956, p. 215.

⁶⁷ Cf. *DissPann*, II, 1938, nr. 13, p. 9, 11.

⁶⁸ N. Kalicz, în *AE*, 85, 1958, p. 3—5.

„Pătrunderea”
culturii
Coțofeni și Schneker
— Ariuşd, putîndu-se veni
într-un complex din ur
1960, 2, p. 215.
răzlețe, în M.A.
M. Rădăuș,
(cazul) „de în

Coțofeni și Baden-Pécel pot fi paralelizate în timp — bineînțeles, în arii diferite. Se ridică însă problema urmăririi — în cadrul vastului material pe care îl denumim îndeobște „cultură Coțofeni” — a unei întregi serii de influențe și componente, neseperate încă ⁶⁹.

În ceea ce privește cimitirul de la Decea Mureșului, se pare că plasarea lui trebuie făcută în timp puțin *după* materialele tipic Bodrogkeresztúr transilvănene. Numeroasele influențe de caracter răsăritean sesizabile aici ne fac să înclinăm pentru o paralelizare în timp cu fenomenele similare de la est de Carpați ⁷⁰.

Toporul-tîrnăcop cu brațele în cruce apărut în cimitirul de la Decea își are corespondenții transilvăneni în mediul culturilor Schneckenberg (stratul Schneckenberg de la Ariușd) ⁷¹ și Coțofeni ⁷², nemaivorbind de mulțimea exemplarelor neatribuibile precis uneia dintre aceste culturi ⁷³. Deși piese similare se cunosc în Ungaria din morminte Bodrogkeresztúr (de pildă, la Jászladány), trebuie să ne gândim și la posibilitatea apariției celor mai vechi forme ale variantei topor-tîrnăcop a uneltelor de aramă încă din faza finală a culturii Petrești — aidoma sesizării lor în medii asemănătoare, în Moldova (Cucuteni) și Muntenia (Vidra). În legătură cu aceste probleme, o ultimă observație: e interesant că cercurile și gropițele rotunde, imprimate ori scobite, frecvente pe topoarele-tîrnăcop de aramă (interpretate ca semne de „fabricare”, „meșesugar” sau „proprietate”), își au cele mai apropiate analogii în semnele *identice* de pe unele vase de tip Bodrogkeresztúr, din Ungaria (la Tiszapolgár-Basatanya, Pusztai-vánháza, Tiszadob, Tiszaugh-Kisréti part etc.). Ele apar și pe bolurile cimitirului de la Decea.

Sprijinite, din păcate, mai mult pe argumente de ordin logic și considerente tipologico-stilistice, problemele culturilor ce precedă epoca bronzului în Transilvania au nevoie, pentru a fi definitiv lămurite, de cît mai grabnice săpături arheologice.

... materialelor Coțofeni din depozitele Muzeului
 numeroase, atât în privința for-
 nu e de neglijat faptul că toate
 țire ori mai gros. Acest material
 oare ale acestei culturi. Sîntem
 sint de căutat aici. S-au putut
 dintr-o variantă tirzie a ceramicii
 oțofeni îi corespunde fenomenul
 ne, iar în Moldova fenomenele
 il, de ce oare interferențele dintre
 unde și culturile anterioare, Pe-

în legătură cu neoliticul din R. P. R.,

; idem, în *Közlemények—Cluj*; II,
 i); vezi și Ecat. Dunăreanu-Vulpe,
 nane, în *ED*, IV, p. 181—211;
 04—206; I. Nestor. *Stand ...*

În orice caz, cultura Bodrogkeresztúr poate fi înscrisă printre cele sigur documentate aici, înmulțirea vestigiilor ei și aprofundarea problemelor sale ținând de domeniul cercetărilor viitoare.

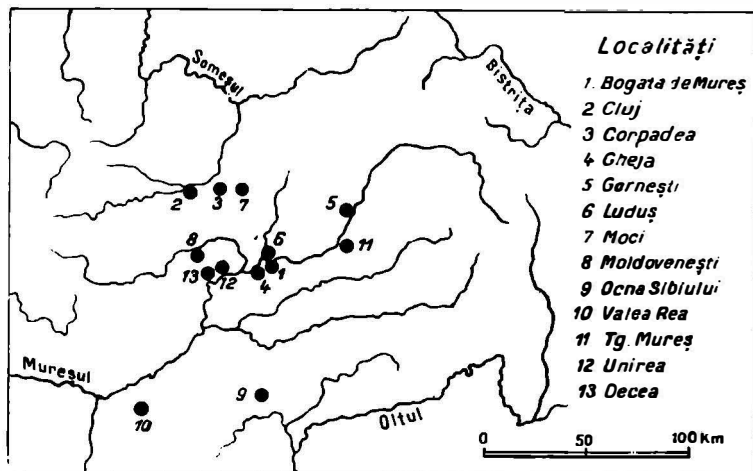


Fig. 4. — Localitățile reprezentate cu materiale Bodrogkeresztúr în Muzeul arheologic din Cluj.



Addenda. În ultimul timp descoperirile culturii Bodrogkeresztúr de pe teritoriul Transilvaniei au fost grupate de D. Berciu sub denumirea de *cultura Decea Mureșului*⁷⁴, denumire ce ni se pare nepotrivită situației reale. Cultura Decea Mureșului *nu* „corespunde celei de-a treia perioade a culturii Tisa (Tisa III), denumită în Ungaria cultura Bodrogkeresztúr”, cum afirmă D. Berciu⁷⁵. Pentru ilustrarea acestei afirmații, dăm un scurt tabel comparativ :

Cultura Bodrogkeresztúr.

— se dezvoltă *organic* din etapa precedentă (Tiszapolgár), constituind etapa finală a complexului Tisa ; morții sînt îngropați *întotdeauna* în poziție chircită (uneori accentuat chircită), culcați fiind pe partea dreaptă sau stîngă ; ocrul lipsește *constant* din inventarul mormintelor ; fiecare mormint are ca inventar *cel puțin* trei-patru vase, de diferite forme. Mormintele care au ca inventar șapte-opt vase nu constituie o raritate ; șiragurile de mărgele prezente *cîteodată* în mormintele Bodrogkeresztúr sînt, de *cele mai multe ori*, lucrate din marmură.

⁷⁴ D. Berciu, în *Istoria României*, I, București, 1960, p. 59—60.

⁷⁵ În trecut sînt zis, cultura Bodrogkeresztúr reprezintă a *patra* perioadă de dezvoltare a complexului cultural Tisa de pe teritoriul Ungariei. Perioada a treia o formează cultura Tiszapolgár, numită *întotdeauna astfel* în literatura arheologică maghiară, nu Tisa III ! (Pentru a nu reinvia echivocul creat în 1933 de J. Banner, care grupase — eronat — descoperirile culturii Criș din Ungaria sub denumirea de Tisa III).

Cultura Decea Muresului.

Constituie un fenomen *izolat*, aproape un *unicum*, străin de mediul arheologic al bazinului carpatic, fiind ilustrat pînă la ora actuală numai prin cimitirul plan de la Decea; morții sînt îngropați *întotdeauna* culcați pe spate, avînd numai picioarele îndoite spre dreapta sau spre stînga; fiecare mormînt, *fără excepție*, conține o cantitate relativ mare de ocră roșu, depus în regiunea picioarelor; fiecare mormînt are numai cîte un *singur* vas drept inventar, anume strachina-bol de dimensiuni mici, cu pereții foarte subțiri, din pastă cenușie extrem de friabilă; șiragurile de mărgele, *frecvente* în mormintele cimitirului de la Decea, sînt tăiate *întotdeauna* din cochilii de scoici de rîu.

Materiale comune inventarului celor două culturi (explicabile prin contemporaneitatea parțială a acestora): cuțitele lungi din silex fumuriu, acele de cupru și topoarele de cupru cu brațele „în cruce”.

Data fiind această situație, considerăm că ar fi mai nimerit a desemna descoperirile de tip Bodrogkeresztúr din Transilvania prin denumirea de *grupa Gheja* mormîntul de la Gheja constituind deocamdată una dintre cele mai caracteristice descoperiri ale acestui grup.

În ceea ce privește ipoteza noastră despre înrudirea idolilor de aur ai culturii Bodrogkeresztúr cu cei cucutenieni din lut, ea a fost confirmată prin descoperirea ulterioară, în vara anului 1958, a unui idol *de aur* aparținînd stratului Cucuteni A — B de la Traian, asemănător idolilor Bodrogkeresztúr ⁷⁶.

N. VLASSA

К ИЗУЧЕНИЮ КУЛЬТУРЫ БОДРОГКЕРЕСТУР В ТРАНСИЛЬВАНИИ

РЕЗЮМЕ

В данной работе публикуются материалы культуры Бодрогкерестур из 12 населенных пунктов в Трансильвании. В связи с этими материалами автор высказывает ряд соображений о первых трансильванских культурах, носители которых уже использовали металлы.

ОБЪЯСНЕНИЕ РИСУНКОВ

Рис. 1. — Сосуды, относящиеся к культуре Бодрогкерестур. 1—6, Горнешть; 7, Богата де Муреш; 8, Клуж; 9, 10, Гежа.

Рис. 2. — 1, 2 чаша типа Бодрогкерестур и чашка типа Коцофень из Валя Ря. Сосуды Бодрогкерестур. 3, Тыргу Муреш; 4, Молдовенешть; 5, Униря.

Рис. 3. — 1, сосуд культуры Бодрогкерестур из Мочи; 2, развернутый орнамент сосуда из Тыргу-Муреша; 3—5, сосуды Бодрогкерестур в Валя Ря; 6, Окна Сибиулуй; 7, Лудуш; 8, Корнадя.

Рис. 4. — Пункты, представленные материалами типа Бодрогкерестур в Археологическом музее г. Клужа.

⁷⁶ Cf. H. Dumitrescu, in *Dacia*, N.S., V, 1961, p. 69 și urm.

CONTRIBUTIONS À LA CONNAISSANCE DE LA CULTURE DE BODROGKERESZTÚR, EN TRANSYLVANIE

RÉSUMÉ

On présente des matériaux appartenant à la culture de Bodrogkeresztúr, provenant de 12 localités de Transylvanie. A propos de ces matériaux, l'auteur publie quelques considérations en ce qui concerne les premières civilisations de Transylvanie ayant connu le métal.

LÉGENDE DES FIGURES

Fig. 1. — Vases appartenant à la culture de Bodrogkeresztúr. 1—6, de Gornești; 7, Bogata de Mureș; 8, Cluj; 9, 10, Gheja.

Fig. 2. — 1, 2, Coupe Bodrogkeresztúr et tasse Coțofeni, provenant de Valea Rea. Vases Bodrogkeresztúr: 3, de Tirgu Mureș; 4, Moldovenești; 5, Unirea.

Fig. 3. — 1, Vase Bodrogkeresztúr provenant de Moci; 2, développement de l'ornement du vase de Tirgu Mureș; 3—5, vases Bodrogkeresztúr provenant de Valea Rea; 6, Ocna Sibiului; 7, Luduș; 8, Corpadea.

Fig. 4. — Carte des localités représentées, par des matériaux Bodrogkeresztúr, au Musée Archéologique de Cluj.

O ACROTERA ARHAICĂ LA HISTRIA

Fragmentul arhitectural prezentat în paginile următoare (fig. 1) provine din săpăturile efectuate înainte de 1942 și nu avem nici o știre despre locul de proveniență sau condițiile de găsim (Histria, nr. inv. 249).

Fragmentul a fost prelucrat dintr-o placă de calcar gălbui din masivul Babadag¹, avînd partea de față și părțile laterale netezite cu dalta cu colți și apoi polisate (fig. 2a și fig. 3) în timp ce suprafața posterioară păstrează urmele prelucrării din gros cu o daltă cu tăișul drept (fig. 2b).

Modul de prelucrare este încă vizibil, întrucît piatra a fost cioplită în timp ce era încă moale, datorită umidității de carieră.

Deși grav avariat în stînga, blocul a păstrat partea cea mai însemnată a decorului: voluta (elementul dominant), începutul palmetei și rozeta care decorează ochiul spiralei. Decorul, cu excepția rozetei, este trasat delicat, prin lovituri succesive ale unei dălți cu profil triunghiular, care a adîncit un șanț de 2—3 mm. Unicul accent plastic mai pronunțat îl constituie ochiul volutei, al cărui ornament este distribuit pe cinci cercuri concentrice, după patru diametre ce se intersectează cîte două, la 90°.

Remarcăm că punctele terminale ale curbei care delimitează elementul spre exterior se situează pe două raze ce determină aproape un unghi drept.

Piesa nu păstrează urme de culoare, fapt ce se poate datora fie contactului îndelungat cu solul îmbibat de săruri marine, fie contactului cu atmosfera, din momentul descoperirii și pînă azi.

Din analiza efectuată, este greu să ne pronunțăm cu siguranță asupra unității de măsură adoptate de sculptorul antic. Înclinăm totuși

* Desene și fotografii: autorul.

¹ Mulțumim călduros și pe această cale geologului Mircea Chiriac pentru consultația dată și reproducem buletinul de expertiză semnat de d-sa:

„Examinînd din punct de vedere petrografic fragmentul arhitectural cu volută, am constatat că este constituit dintr-un calcar gresos alb-gălbui, compact, relativ puțin dur și care se pretează la prelucrare. Roca este alcătuită dintr-o masă de carbonat de calciu, în cea mai mare parte cristalizată, în care sînt înglobate elemente detritice, reprezentate în mod preponderent din cuarț, la care se asociază mîce și feldspați.

În urma comparațiilor litologice, am ajuns la concluzia că roca utilizată provine în mod sigur din depozitele turoniene din masivul Babadagului. Cum aceste depozite cu aceeași constituție litologică afloră pînă în malul vestic al lagunelor (Razelm, Golovița, Zmeica etc.), este de presupus că... locuitorii cetății Histria au putut exploata piatra din zona menționată, transportînd-o pe calea apei pînă la cetate”.



Fig. 1. — Fragment architectural din calcar (Histria, nr. inv. 249).



a



b

Fig. 2. — Fragment de acroteră; *a*) vedere frontală; *b*) vedere posterioară.

să credem că unitatea de măsură de bază a mărimilor este piciorul de 298 mm, întrucît în acest sistem două dimensiuni constructive se exprimă printr-un număr întreg de dactili — subdiviziuni ale acestei unități de măsură.

În lipsa unor date referitoare la condițiile de descoperire, am încercat să deducem, din unele particularități ale fragmentului, scopul în care a fost lucrat și data aproximativă la care dalta meșterului a transformat blocul de piatră într-o piesă cu caracter arhitectural, după toate probabilitățile o acroteră de colț, în formă de volută.

Fără a încerca măcar să schițăm în cele ce urmează evoluția acroterei-volută ca element decorativ, credem necesar să amintim, ca un fapt bine stabilit, că acest mod de a termina modenatura ce încorona frontonul este originar din Asia Mică, legat de apariția și dezvoltarea stilului ionic².

Nu vom insista de asemenea nici asupra frecvenței cu care apare voluta ca element al vocabularului decorativ în stilul ionic, mulțumindu-ne să amintim doar unele exemple în care este folosită de asemenea ca element terminal al platbandei care încorona corpul unor altare arhaice, platbandă compozițional analogă simei frontonale. Două asemenea exemple sînt legate direct de centrul arhitectural de la Milet; o volută de marmură albă cu palmete la colțuri, provenită dela Didyma³, ca și volutele de colț și de pe parapetul treptelor altarului dedicat lui Poseidon la Capul Monodendri⁴, și, în fine, un fragment de marmură de la Olbia, ale cărei legături cu lumea ioniană nu mai trebuie subliniate⁵.




Fig. 3. — Detaliu de prelucrare.

² Karl Volkert, *Das Akroter in der Antike*. I. Teil, *Archaische Zeit*, p. 21 și 26; A. Andrén, în *EA*, s.v. Acroterio, p. 56 și urm.

³ E. Pontremoli — B. Haussoullier, *Didymes, Fouilles de 1895 et 1896*, p. 191, 192, pl. XVII, piesă datată de autori la mijlocul sec. VI, aparent prea timpuriu; dimensiunile sînt apropiate de cele ale fragmentului histrian: înălțimea totală 40 cm, înălțimea pînă la centru 24,5 cm.

⁴ Armin von Gerkan, *Der Poseidonaltar bei Kap Monodendri*, în *Milet*, vol. I, partea a IV-a, p. 451/9, pl. XXI, XXIII; datat către 540. În special primul exemplu se apropie ca dimensiuni de piesa noastră: înălțimea 58,5 cm, înălțimea pînă la centru 30,5 cm.

⁵ V. M. Skudnova, *Из неопубликованных материалов Ольвии, VI—V вв. до н.э.* în *SA*, XXX—XXX, 1959, datată de autoare, pe baza exemplarului milesian, la mijlocul sec. VI; fără dimensiuni.

Acest grup se caracterizează însă prin îmbinarea a două vo'ute situate în planuri perpendiculare și diferă prin aceasta compozițional, dacă nu ca intenție de decor, de fragmentul histrian destinat a fi privit doar din față ⁶.

Există însă și analogii mai apropiate, în care o asemenea volută foarte plată constituia, în legătură cu sima frontonala, decorul de colț al unui edificiu cu fronton, avînd evident voluta orientată către fațada principală. Originea elementului este de căutat, cum am mai spus, în Asia Mică, în stilul ionic, de al cărui mod de a concepe capitelul este strîns legat, în afara prezenței volutei, și prin absența preocupării pentru similitudinea aspectului pe două fețe perpendiculare, expresie a derivării motivului din tehnica lemnului și a ceramicii ⁷.

Astfel de acrotere din ceramică, în a căror compoziție unicul element, sau cel puțin dominantă, era constituit dintr-o volută, sînt cunoscuți la templul din Kalabak-Tepe ⁸, la tezaurul Siracuzei de la Olimpia ⁹, la Larissa pe Hermos ¹⁰, precum și în Etruria ¹¹.

Același mod de a rezolva terminarea simei frontonale, de data aceasta la vîrf, se întîlnește la Assos ¹², Larissa pe Hermos ¹³ și un exemplar, din piatră, la Samos ¹⁴. Toate exemplele de mai sus sînt databile în cursul secolului al VI-lea.

Deși mai rare, exemplele similare din material litic sînt cu atît mai elocvente, cu cît restrîng și mai mult sfera analogiilor pentru exemplarul histrian. Amintim în primul rînd un sarcofag din Samos (Tigani) ¹⁵, al cărui fronton are colțurile decorate cu o volută, apoi o placă de marmură, fragmentară, cu volută, din Cizic, pe care în mod neargumentat autorul o consideră ca un fragment de capitel ¹⁶. În sfîrșit, dintre mult discutatele fragmente ale coronamentului templului arhaic de pe Acropola Atenei acroterele de colț în formă de volută oferă cea mai sigură analogie, care merge pînă la dimensiuni: 39 × 43 cm ¹⁷.

⁶ Exceptăm volutele de pe parapetul amintit mai sus.

⁷ Karl Volkert, *op. cit.*, p. 26—27, cu bibliografia problemei.

⁸ Carl Weickert, *Typen der archaischen Architektur in Griechenland und Kleinasien*, p. 140.

⁹ E. Douglas-Van Buren, *Greek fictile revetments in the archaic period*, p. 176, cat. 104.

¹⁰ Lennart Kjellberg și A. Åkerström, *Die architektonischen Terrakotten*, in Larissa am Hermos, II, p. 134 și urm., pl. 71/1, 2 și pl. 72; dateate după Koch (*RömMitt*, 1916, p. 32 și 42) la mijlocul sec. VI.

¹¹ K. Volkert, *op. cit.*, p. 22.

¹² C. Weickert, *op. cit.*, p. 156.

¹³ Lennart Kjellberg și A. Åkerström, *op. cit.*, p. 133, fig. 40 și pl. 69.

¹⁴ E. Buschor, *Heraion von Samos*, in *AthenMitt*, LV, 1930, p. 90, fig. 44.

¹⁵ Th. Wiegand, *Antike Skulpturen in Samos*, in *AthenMitt*, XXV, 1900, p. 208, 209, din sec. VI.

¹⁶ F. W. Hasluck, *Sculptures from Cyzicus*, in *BSA*, VIII, 1901—1902, p. 195, pl. VI/5.

¹⁷ Hans Schrader, *Die Gorgonenakrotere und die ältesten Tempel auf der athenischen Akropolis*, in *JDI*, vol. 43, 1928, p. 58 și urm.; Walter Herwig-Schuchardt, *Die Sima des alten Athenatempels der Akropolis*, in *AthenMitt*, 60/61, 1935—1936, p. 1—111; 13 și pl. 1/1, 5/1, 7/6, 17/2, cu bibliografia; W. B. Dinsmoor, *The architecture of ancient Greece*, ed. a III-a, p. 71, nota 1.

De asemenea nu neglijăm nici reprezentările pe care ni le pun la îndemână unele vase atice arhaice, în care acrotera-volută apare fără posibilitate de dubiu. Cu toată aproximarea reprezentării¹⁸, rezultă clar că acest element a continuat să existe, cel puțin în edicule de mici proporții, până la finele secolului al VI-lea¹⁹.

Acest tip de acroteră a cunoscut o răspindire relativ largă în lumea ioniană în secolul al VI-lea, zonă în afara căreia apare cu titlu excepțional și credem că exemplele citate ne îndreptățesc să atribuim fragmentul nostru acestui grup de elemente arhitecturale, nu fără a exprima anumite rezerve în ce privește modul în care a fost întrebuințat la Histria.

Exemplarul histrian oferă de asemenea unele elemente despre care credem că, în contextul istoric al coloniei vest-pontice, ne permit să restringem limitele aprecierii datei la care a fost executat.

Tehnica prelucrării decorului, mai precis linia de contur puțin adâncită, se întâlnește destul de timpuriu și este, probabil, o transpunere în piatră a zgîrieturii ce delimita suprafețele de culoare în tehnica teracotei arhitecturale²⁰. Însăși sima templului Atenei, alături de alte piese de pe Acropolă²¹, din Egina²² și Samos²³, ne oferă analogii pentru acest mod de tratare cître mijlocul secolului al VI-lea, dată însă inacceptabilă pentru acrotera histriană. Acest mod de prelucrare are însă o existență mai îndelungată și îl regăsim la Atena, în decorul capitelor-suporturi de ofrandă nu mult anterioare distrugerii persane²⁴, ca și la Samos, în volutele unor anthemii de stele funerare „policratene”, unde e drept, canalisul volutei este agrementat și de o ușoară concavitate²⁵. Aceeași tehnică de lucru mai apare chiar la Histria pe un fragment de suport de tirpod, descoperit în 1963, încă nepublicat.

¹⁸ Deși valoarea documentară a reprezentărilor arhitecturale în pictura de pe vase a fost mult discutată, credem că atât pentru aspectul general al unei clădiri, cit și pentru locul pe care unele detalii le ocupă în compoziția de ansamblu, vasele pictate pot aduce lumini prețioase, cu condiția ca indicațiile sugerate să fie just interpretate. Vezi și F. B. Tarbell, *Architecture on attic vases*, in *AJA*, XIV, 1910, 1, p. 78—79 și *AJA*, XVIII, 1914, 4, p. 428—433; R. Vallois, *Étude sur les formes architecturales dans les peintures des vases grecs*, in *RA*, XI, 1908, p. 369—390; F. Krischen, *Architektur auf Vasenbildern*, in *Ber. VI. Kongr.*, 1939, p. 370.

¹⁹ Asemenea reprezentări pentru edicule ce cuprind fîntini: B. Dunkley, *Greek fountain-building before 300 B.C.*, in *BSA*, XXXVI, 1935—1936, p. 167, fig. 9 (o hidrie: München, 1690) și pl. 22 a, b (două hidrii din British Museum, respectiv B. 230 și B. 334).

²⁰ Richard Bormann, *Die Keramik in der Baukunst, in Handbuch der Architektur*, vol. 4, partea I, p. 33.

²¹ Cf. supra, nota 23 și Theodor Wiegand, *Die Archaische Porosarchitektur der Akropolis zu Athen*, p. 26, 27, fig. 28 și urm.; W.B. Dinsmoor *op. cit.*, p. 72.

²² Gabriel Welter, *Aeginetica*, in *AA*, 1938, col. 23—24.

²³ E. Buschor, *Heraion von Samos Porosfriese*, in *Athen Mitt.*, 58, 1933, p. 9, anexa IV/1, fragment considerat de autor ca un exercițiu; E. Buschor, *Allsamischer Bauschmuck*, in *Athen-Mitt.*, LXXII, 1957, p. 34, anexa 44/2; placă de calcar cu o spirală al cărei traseu e lin gravat prezentată ca un model pentru o kliné, abandonată, sau ca o piesă de școală; în sfîrșit, fragmentul de acroteră samiană (supra, nota 14).

²⁴ Anton Raubitschek, *Zur Technik und Form der attischen Statuenbasen*, in *Izvestia-Institut.* Sofia, XII, 1938, p. 164—158, fig. 12—15 și p. 164 și urm., fig. 20—23; reținem amplul cerc plat care constituie în unele cazuri ochiul volutei.

²⁵ E. Buschor, *Allsamische Grabstellen*, in *Athen Mitt.*, vol. 58, 1933, p. 31 și urm., pl. XI/1; XII/2; XIII/1, grup unitar, datat aici de E. B. circa 630—620.

În ce privește deci modul de incizare al decorului, acrotera histriană poate fi situată oricând în cursul secolului al VI-lea, în orice caz și în a doua lui jumătate.

O comparație cu exemplarul atenian, al cărui mod de racordare cu celelalte elemente ale frontonului este mai bine cunoscut, ne oferă unele indicii prețioase. În cazul citat, voluta se suprapune peste sima frontonala, ceea ce nu pare să fi fost cazul cu acrotera noastră. Porțiunea pe care am numit-o bază, proeminența din partea dreaptă de jos (fig. 2a), pare mai degrabă să dezvăluie intenția sculptorului de a sugera presupusa existență a unui soclu, dispozitiv care devine curent spre finele secolului, ca urmare a introducerii pe scară din ce în ce mai largă a acroterelor vizibile din două părți (palmete de colț, grifoni etc.).

Dacă ținem în același timp seama de cele expuse mai sus, de faptul că una din cele mai tirzii reprezentări ale acestui tip de acroteră se află pe o hidrie cu figuri roșii din colecția Torlonia, databilă în jurul anului 510 ²⁶, de faptul că la Histria cele mai vechi fragmente arhitectonice din piatră nu pot fi datate mai devreme de ultimul sfert al secolului al VI-lea ²⁷, credem că putem considera ca dată de executare a acestui fragment ultimul deceniu al secolului al VI-lea, cel mai târziu începutul secolului al V-lea.

Cele expuse mai sus cu privire la locul ocupat de fragmentul nostru în compoziția unei clădiri rămân însă a avea un caracter ipotetic, întrucît nu putem avea certitudinea că piesa noastră a fost tăiată cu scopul de a fi montată pe o clădire, cu atît mai puțin cu cît acest fapt s-a produs, pentru motive pe care le vom schița mai jos.

Alături de aceste considerații, de o însemnătate deosebită sînt observațiile pe care le prilejuiește examinarea spiralei geometrice care definește aspectul volutei, spirală cu anumite caracteristici care ne-au permis, credem noi, să reconstituim modalitatea trasării volutelor în antichitate.

Bazîndu-se pe indicațiile lui Vitruviu (III,5), începînd cu epoca Renașterii, numeroși arhitecți au încercat a stabili o metodă de trasare grafică a spiralei volutei cu compasul. Aceste încercări au devenit deosebit de dificile, dacă nu chiar imposibile, după apariția unui număr din ce în ce mai mare de capitele ionice grecești ale căror volute, în mod vizibil, nu sînt trasate prin racordarea unor arce de cerc ²⁸.

Mai aproape de noi, o asemenea încercare de a reconstitui traseul unor volute a fost făcută de R. Martin, în colaborare cu Y. Fomine ²⁹.

Pentru fiecare din cele patru capitele studiate s-a găsit o regulă proprie de repartizare a centrelor în cuprinsul ochiului volutei și s-au reconstituit traseele prin racordarea a 12 arce de cerc, neconcordanțele cu realitatea fiind puse pe seama deficiențelor de execuție.

²⁶ R. Vallois, *op. cit.*, p. 388, B. Dunkley, *op. cit.*, p. 172; *Ant. Denkm.*, I, 8.

²⁷ Așa cum sperăm să dovedim într-un studiu viitor. Dintre acestea, se remarcă în mod deosebit un capitel ionic ale cărui caracteristici îi conferă un loc deosebit de important în ansamblul evoluției stilului ionic din această epocă.

²⁸ J. Durm, *Die Baukunst der Griechen*, ed. a II-a, p. 248, menționează că spirala volutei nu e trasată cu compasul.

²⁹ Roland Martin, *Chapiteaux ioniques de l'Asclépiéion d'Athènes*, în *BCH*, LXVIII—LXIX, 1944—1945, p. 340 și urm.

Întrucît, practic, este foarte greu de determinat, în cuprinsul ochiului volutei, diagrama de repartizare a centrelor, credem că în antichitate procedeul de trasare va fi fost altul decît cel al racordării arcelor de cerc, un procedeu care analizează și generalizează, geometrînd, datele oferite de natură, mai precis unele elemente ale ei, în care se întîlnește spirala.

Pornind de la sugestii deja formulate³⁰, dar care, după cunoștințele noastre, nu și-au găsit încă o explicație aprofundată, am abandonat după încercări infructuoase de a determina centrele arcelor de cerc din racordarea cărora presupuneam a fi fost compusă spirala noastră și am analizat-o ca pe o expresie grafică a unei progresii geometrice, expresie grafică ce se traduce printr-o spirală logaritmică în care, cu un factor constant, unghiurile vectoriale sînt logaritmiile razelor vectoriale, adică de tipul $\rho = a^0$ sau $L\rho = 0$. La³¹.

Rezultatele au fost concludente, spirala noastră dovedindu-se a avea, așa cum rezultă statistic din analiza rapoartelor respective, ca pulsații radiale, diametrice și cadrice respective φ , $\sqrt{\varphi}$, $\sqrt[4]{\varphi}$. Rezultă că segmentele decupate de spire pe razele vectoriale, cît și două raze vectoriale separate de unghiuri 2π se află în raport $\varphi = 1,618$.

Dacă la început sculptorii antichității vor fi fost seduși de frumusețea și uniformitatea desfășurării spiralelor unor cochilii și vor fi încercat a le reproduce prin desfășurarea unui fir înfășurat în prealabil pe cochilie (vezi nota 30), credem că putem afirma că în această fază erau în măsură a reproduce oricînd orice fel de spirală, în condițiile și la dimensiunile dorite, așa cum ne-o dovedește curba exterioară MM₁, (fig. 4), care este o spirală de același tip, dar cu alt parametru inițial.

Credem deci că procedeul de trasare verificat în cazul nostru particular și avînd largi posibilități de generalizare era acela al desfășurării sau înfășurării — de pe sau pe un corp geometric — unui fir inextensibil, a cărui extremitate liberă trasa în acest mod însăși voluta.

Revenind la raza vectorială OD (fig. 4), am arătat că prin intersecțiile ei cu spirele se determină grafic o serie geometrică φ , A fiind punctul în care ar fi ajuns spirala dacă ar fi fost continuată pînă la completarea celei de-a treia circumvoluțiuni. Dacă la extremitatea D a razei vectoriale se mai construiește o diviziune armonică DE, valoarea segmentului OE este de 298 mm, adică un picior atic, așa cum a fost dedus și pe altă cale.

Încercînd să reconstituim dispozitivul de trasare, ne vom opri atenția asupra segmentului AA', a cărui valoare este valoarea razei vec-

³⁰ Sir Banister Fletcher, *A History of Architecture*, ed. a XVII-a, p. 126, fig. P.; Penrose, *Principles of Athenian Architecture*, apud R. Martin, *op. cit.*, p. 353, nota 2.

³¹ Spirală analizată de Matila C. Ghyka, *Esthétique des proportions dans la nature et dans les arts*, ed. a III-a, p. 188.

Numărul φ , număr irațional, este valoarea numerică a raportului a două segmente determinate prin împărțirea în medie și extremă rație: $\frac{a}{b} = \frac{a+b}{a}$, în care, dacă $a = 1$, rezultă

din construcția geometrică $\frac{a}{b} = \frac{5+1}{2} = 1,618 \dots$

toare maxime a evolutei spiralei avînd ca rază vectorie maximă pe OE³². Dacă se construiește un con, avînd ca rază a cercului de bază pe AA', cu o

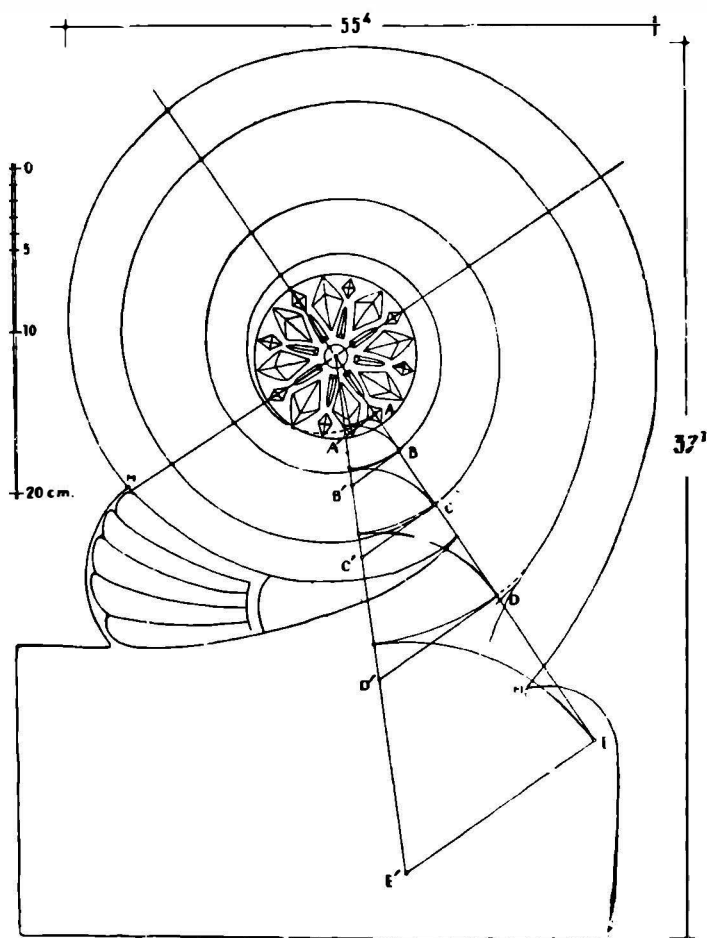


Fig. 4. — Restituirea piesei și diagrama unei raze vectorie.

generatoare astfel aleasă încît să nu depășească valoarea $2AA'$, lungimea elicei conice cu rație φ trasată pe acest con nu va depăși decît cu

³² Analiza matematică a acestui fapt observat de noi o datorăm prof. arh. Adrian Gheorghiu, căruia ținem să-i mulțumim și pe această cale pentru sprijinul permanent și multilateral pe care ni l-a acordat în definitivarea acestui studiu, care într-o formă mai amplă, dotat cu tot aparatul critic necesar, va apărea, cu alt prilej.

Am considerat utilă rezumarea studiului aici, precum și restrîngerea fundamentării matematice, în urma rezervelor exprimate în acest sens cu prilejul prezentării lui în cadrul comunicării expuse la Institutul de arheologie.

maximum 2% lungimea proiecției ei pe cercul de bază, proiecție care este tocmai evoluta spiralei inițiale³³.

Data fiind proprietatea evolutei potrivit căreia un segment de arc al său are ca lungime diferența razelor vectoare care delimitează unghiul corespunzător acestui arc pe evolventă, rezultă că, dacă se înfășoară un fir inextensibil pe o spirală a evolutei (unghi de 2π), după ce va descrie o spirală a evolutei, extremitatea lui liberă se va găsi într-un punct al evolventei la capătul unei raze vectoare de aceeași direcție cu raza vectoare inițială (separate de un unghi 2π), între lungimile lor existînd raportul pulsației radiale alese, în cazul nostru φ .

De aici rezultă un mod foarte simplu de construire a unui abac conic, care în antichitate putea fi realizat dintr-o foaie de metal maleabil (aur, argint, cupru), pe care era sudat, după elicea de rație φ un fir metalic ce servea drept sprijin corzii de trasare.

Un asemenea abac, confecționat de noi din celuloid, ne-a permis reproducerea volutei inițiale, de pe elementul litic, precum și construirea altor tipuri de volute, prin varierea pulsației radiale, fapt asupra căruia vom reveni cu alt prilej (fig. 5).

Ne este greu azi, chiar imposibil, să precizăm dacă acest mod de a construi volutele era rezultatul experienței, al unei descoperiri întîmplătoare sau al unui proces de gîndire consecvent. Trebuie însă să amintim în sprijinul ultimei presupuneri că, exceptînd stabilirea proprietăților

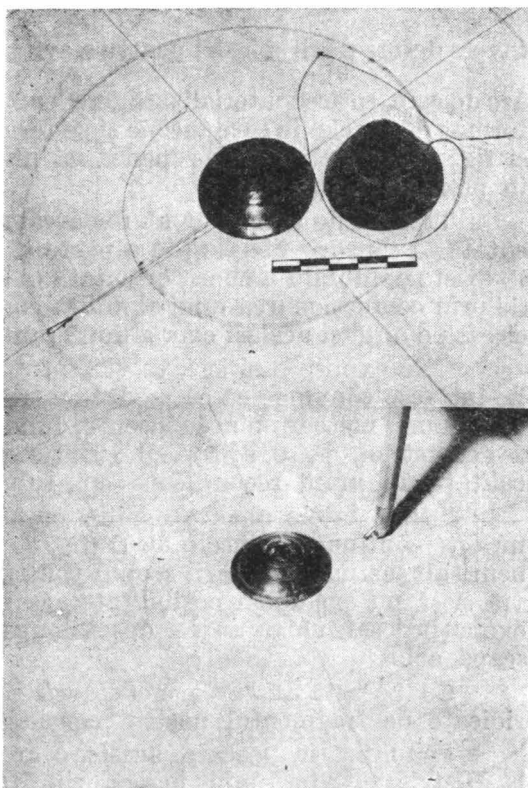


Fig. 5. Reconstituirea dispozitivului și metodei de trasare a spiralelor volutei.

³³ Evoluta este locul geometric al centrelor de curbură sau înfășurătoarea normalelor la tangentele spiralei inițiale (evolventa). Ea este o spirală asemenea evolventei, adică avînd același unghi caracteristic (unghiul format de tangentă cu raza vectoare), în cazul de față calculat la $85^{\circ}36'$, constant în orice punct al curbei. Raza vectoare într-un punct al evolutei este rotită cu $\frac{\pi}{2}$ în sens invers unghiului polar θ , în raport cu raza vectoare a evolventei.

evolutivei, celelalte raționamente se bazează pe relații geometrice simple, cunoscute la acea vreme în Grecia antică.

Că înseșianumiteproprietățiale evolutive erau cunoscute, ne-o dovedește faptul că sculptorul a avut grijă să rotească abacul conic cu $\frac{\pi}{2}$ în sens invers desfășurării spiralei pentru a evita ca primul arc, de unghi, $\frac{\pi}{2}$ să fie un

arc de cerc, rotire materializată, credem noi intențional, în unghiul de 90° format de razele pe care începe și se termină curba exterioară MM^1 (fig. 2a și fig. 4). Amintim de asemenea că unghiul $V=85^\circ 36'$ este materializat în profilul tamburului.

Trebuie de asemenea să remarcăm că pentru trasarea volutelor orientate în sensuri diferite (de o parte și de alta a capitelului) era necesar să existe o dublură a elicei, orientată în sens invers, dublură care se realiza fie prin confecționarea unui al doilea con cu elicea în relief, fie prin adâncirea, pe unul și același con, a două șanțuri de sens opus.

Cele expuse mai sus, ca și faptul că OE este o unitate de măsură, ne întăresc convingerea că modul de trasare nu este întâmplător, ci rezultatul unei metode binecunoscute, fundamentată pe o cunoaștere adâncă a geometriei, pe o atentă observație și subtilă interpretare a naturii, calități de mult recunoscute spiritului elen.

Toate datele analizate pînă acum, dar mai ales faptul că spirala nu este continuată dincolo de D (fig. 2a și fig. 4), ne-au determinat să punem sub semnul întrebării scopul pentru care a fost sculptată piesa noastră și să nu excludem posibilitatea ca ea să fi fost o piesă de școală, de exercițiu³⁴ sau chiar un fel de etalon, al cărui sens de întrebuințare ne scapă azi.

Cu această rezervă, credem că am epuizat principalele probleme ridicate de fragmentul nostru, considerat ca atare.

Semnificația pe care acesta o are, în ansamblul descoperirilor de la Histria, este însă mult mai cuprinzătoare, privită prin prisma puținelor date pe care le avem pînă acum asupra arhitecturii monumentale dezvoltate aici în această epocă.

Așa cum s-a mai arătat³⁵, înainte de finele secolului al VI-lea se poate deduce la Histria o activitate susținută pe tărîmul arhitecturii monumentale, deși urme mai vechi nu ni s-au păstrat în condiții care să clarifice proveniența lor³⁶. Totuși, după numeroase fragmente ceramice cu caracter arhitectural, ne putem da seama, prin observarea calității pastei, că pentru împodobirea clădirilor, cel puțin în prima jumătate

³⁴ Piese cu caracter similar au fost de asemenea interpretate ca piese de exercițiu; cf. supra, nota 23, E. Buschor, *Heraion von Samos, Porosfriese și Altsamischer Bauschmuck*.

³⁵ M. Coja, *L'artisanat à Histria du VI^e au I^{er} siècle av.n.è.*, în *Dacia*, N.S., VI, p. 116.

³⁶ Majoritatea fragmentelor de ceramică arhitecturală nu au fost publicate sau au ocupat locuri de importanță secundară în studii mai ample; *Histria*, I, p. 259, fig. 105; p. 260, fig. 106; M. Coja, *op. cit.*, fig. 3. Vezi și D. M. Pippidi, *Gli scavi nella zona sacra di Histria, stadio attuale*, în *Dacia*, N.S., VI, p. 148.

a secolului al VI-lea, se foloseau pe scară largă, dacă nu exclusiv, piese de import³⁷.

Fără îndoială că nu este întâmplător faptul că fragmentul nostru se încadrează într-o serie databilă la finele secolului al VI-lea și începutul secolului al V-lea, despre care putem afirma că a fost lucrată la fața locului, întrucît piesele sînt sculptate în calcar local. Credem că nu greșim prea mult atribuind această creștere calitativă a meșteșugului construcțiilor în primul rînd dezvoltării interne a Histriei, în al doilea rînd, pe de o parte unui nou aflus de emigranți în colonia vest-pontică, urmare a evenimentelor ce aveau loc în această epocă în Ionia, pe de altă parte contactului mai strîns stabilit între Atica și Histria, contact ce se reflectă și în creșterea proporțională, dacă nu numerică, a ceramicii atice în importul histrian din a doua jumătate a secolului al VI-lea³⁸.

Este foarte probabilă, deși nu atestată, prezența printre acești emigranți a unui constructor cu un înalt nivel profesional, care să fi cioplit aici piesa în cauză, fie pentru a sluji la împodobirea unui templu, fie pentru a servi drept etalon sau model unor viitoare elemente arhitectonice, dovedind stăpînirea unor procedee profesionale întemeiate pe o bună cunoaștere a geometriei. Nu trebuie, de asemenea, exclusă posibilitatea ca această piesă să fi fost rezultatul activității unui arhitect invitat dintr-unul din centrele mai dezvoltate, pentru a realiza un anumit program sau pentru o perioadă oarecare de timp³⁹.

În afara acestei concluzii, care se conturează pe plan local, credem necesar să subliniem, înainte de a încheia, modul în care precizările făcute în ce privește voluta în sine contribuie la adîncirea cunoașterii unui aspect al arhitecturii antice încă incomplet elucidat.

Într-adevăr, argumentarea generalizării metodei analizate, pe care o întrevădem ca posibilă cel puțin pentru epocile arhaică și clasică, aduce lumini noi atît sub aspectul viziunii geometrizeate a arhitecturii elene, cît și asupra modului în care datele oferite de natură erau fructificate prin prisma sistematizării și interpretării geometrice.

În afară de aceasta, verificarea procedeeului pe mai multe exemplare va permite, desigur, stabilirea unei legi generale de trasare pe baza căreia întrevădem ca posibilă reconstituirea oricărei volute fragmentare, cu un înalt grad de precizie, evitînd procedee laborioase care duc adesea la rezultate incerte.

Sperăm că această modestă contribuție să deschidă noi perspective în analiza unor aspecte ale stilului ionic și, prin aceasta, să sporească vastul bagaj de cunoștințe acumulat deja în acest domeniu de cercetare.

Arhitect DINU THEODORESCU

³⁷ Acest fapt se poate releva și în alte centre pontice. Pentru Olbia, V. M. Skudnova, *op. cit.* p. 251 și urm.; de același autor, *Новые архитектурные украшения из Нимфея*, în *Сооб. Гос. Эрмитажа*, XV, p. 44—46; de asemenea, *К вопросу о торговых связях Синоп с Боспором в V в. до н. э.*, în *Труды Гос. Эрмитажа*, II, 1968, p. 74—82.

³⁸ Mulțumim pentru această informație kolegi S. Dimitriu.

³⁹ Abia în epoca elenistică este atestată, la Histria, prezența unui arhitect venit dintr-unul din centrele mai importante. Vezi I. Stoian, în *SCIV*, V, 1954, 1—2, p. 95—96; D. M. Pippidi, *Cu privire la o inscripție histriană, recent publicată*, în *SCIV*, V, 1954, 3—4, p. 549 și urm.

АРХАИЧЕСКИЙ АКРОТЕРИЙ В ИСТРИИ

РЕЗЮМЕ

Автор считает архитектурный фрагмент (Истрия, инв. № 249) акротерием, высказывая при этом оговорки, обусловленные характером памятника. Исходя из некоторых особенностей техники выполнения автор относит памятник к концу VI — началу V в. до н. э. (рис. 1, 2, 3).

Фрагмент представляет интерес не только с точки зрения стиля, но и особенностей спирали, составляющей орнамент. Она является логарифмической спиралью соотношения ϕ , точно начерченной с геометрической точки зрения (рис. 4).

Основываясь на этом наблюдении, автор предлагает новый метод начертания ионийских волнот, математически обоснованный особенностями эволюты спирали, эвольвентой которой и является подлежащая начертанию спираль. Практически, указанный метод использует конус, вокруг которого закручивается нерастяжимая нить по конической спиральной линии того же соотношения ϕ , то есть таким образом, чтобы ее проекция была эволютой исходной спирали (рис. 5).

При помощи подобного приспособления можно было бы начертить разнообразные спирали в зависимости от того, как изменяется длина нити по отношению к избранной на эволюте исходной точке.

ОБЪЯСНЕНИЕ РИСУНКОВ

- Рис. 1. — Известковый архитектурный фрагмент (Истрия, инв. № 249).
 Рис. 2. — Фрагмент акротерия: *a*, лицевая сторона; *b*, обратная сторона.
 Рис. 3. — Деталь обработки.
 Рис. 4. — Реконструкция пьесы и диаграмма векторной дуги.
 Рис. 5. — Реконструкция прибора и способа начертания спиралей волнот.

UN ACROTÈRE ARCHAÏQUE À HISTRIA

RÉSUMÉ

L'auteur identifie le fragment architectural (Histria, inv. n° 249) comme un acrotère, avec les réserves imposées par certains caractères du document, tout en attribuant son exécution à la fin du VI^e — commencement du V^e siècle av. n. è. (fig. 1, 2, 3).

Outre l'intérêt qu'il présente du point de vue stylistique, la principale valeur de ce fragment réside dans les caractéristiques de la spirale qui en constitue l'ornement. C'est une spirale logarithmique à raison ϕ , très nettement tracée du point de vue géométrique.

En s'appuyant sur ces caractéristiques, l'auteur propose la restitution d'une nouvelle méthode de tracement des volutes ioniques fondée mathématiquement sur les propriétés de la développée de la spirale, dont la développante serait la spirale à tracer. Pratiquement, cette méthode consiste dans l'emploi d'un cône sur lequel s'enroule une corde inextensible, selon l'hélice conique à la même raison φ , c'est-à-dire dont la projection soit la développée de la spirale initiale (fig. 5).

Ce dispositif permettrait de tracer des spirales très différentes, selon qu'on ferait varier la longueur de la corde, par rapport au point de départ choisi sur la développée.

LÉGENDE DES FIGURES

- Fig. 1. — Fragment architectural en pierre calcaire (Histria n° inv. 249).
Fig. 2. — Fragment d'acrotère ; a) vue de face ; b) vue postérieure.
Fig. 3. — Détail du finissage.
Fig. 4. — Restitution de la pièce et diagramme d'un rayon vecteur.
Fig. 5. — Reconstitution du dispositif et de la méthode de tracement des spirales des volutes.
-

ZIDUL DE APARARE AL CETAȚII HISTRIA ȘI IMPREJURARILE ISTORICE ALE DISTRUGERII LUI ÎN SECOLUL AL IV-LEA î. e. n.

Cercetările mai noi de la Histria, efectuate după anul 1949 pe platoul din vest, în sectorul Z₂, reprezentînd un cartier legat direct de partea apărută de zidurile orașului, au dat la iveală ruinele unui zid de apărare din epoca clasică greacă — secolele V — IV î. e. n. Ruinele rămase din acest zid se rezumă la resturi de temelie; totuși, descoperirea lui a pus o serie de probleme noi în legătură cu stadiul de dezvoltare al orașului Histria în epoca clasică greacă. Rezultatele obținute în fiecare campanie de săpături sînt cunoscute din rapoartele preliminare¹, încît vom face aici o descriere sumară, pentru a reaminti situația de pe teren de pînă acum, deoarece monumentul necesită săpături în continuare (fig. 1).

Ruinele zidului sînt situate la circa 30 m spre vest de zidul roman (Z), avînd o direcție aproape paralelă cu acesta, orientat ușor spre NV — SE, orientare ce nu diferă de cea pe care o au celelalte ziduri de apărare cunoscute pînă acum la Histria². Configurația geografică a peninsulei pe care este așezat orașul, cerea ca linia frontală de apărare să fie plasată pe direcția nord-sud, cu scopul de a bara atacurile dinspre vest, pe unde se făcea legătura cu teritoriul din interiorul Dobrogei. Aspectul actual al temeliei zidului, în părțile mai bine conservate, se prezintă ca o construcție de zid obișnuit, din piatră de șist verde, provenită din roca subsolului dobrogean.

Este legat cu pămînt galben și dispus în două corpuri, care în unele porțiuni par alăturate, iar în altele sînt legate organic. Corpul dinspre

¹ Em. Condurachi și colaboratori, *Șantierul arheologic Histria*, în *Materiale*, IV, 1957, p. 40, fig. 24; D. M. Pippidi și colaboratori, *Raport asupra activității șantierului Histria în campania 1956*, în *Materiale*, V, 1959, p. 283—327; Em. Condurachi și colaboratori, *Șantierul Histria*, în *Materiale*, VI, 1959, p. 284 și pl. VI; *Materiale*, VII, 1961, p. 250 și urm., pl. III, fig. 18.

² *Histria I*, 1954, p. 66—95, 278—285, 285—292.

vest are grosimea de 1,40 m, mai înalt cu 0,20—0,30 m decât cel dinspre est de 1,20 m, atingând în total grosimea de 2,60 m (fig. 3). În partea sa centrală temelia se menține, pe o porțiune de câțiva metri, pe un plan orizontal, încît se pare că acesta a fost nivelul de la care s-a construit zidul. De aici în sus urma suprastructura lui, care probabil consta din blocuri de calcar și emplecton.

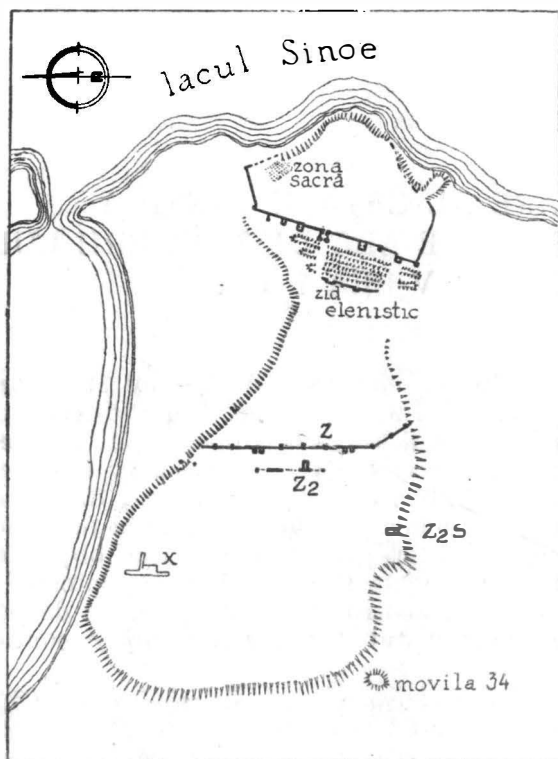


Fig. 1. — Planul general al cetății Histria.

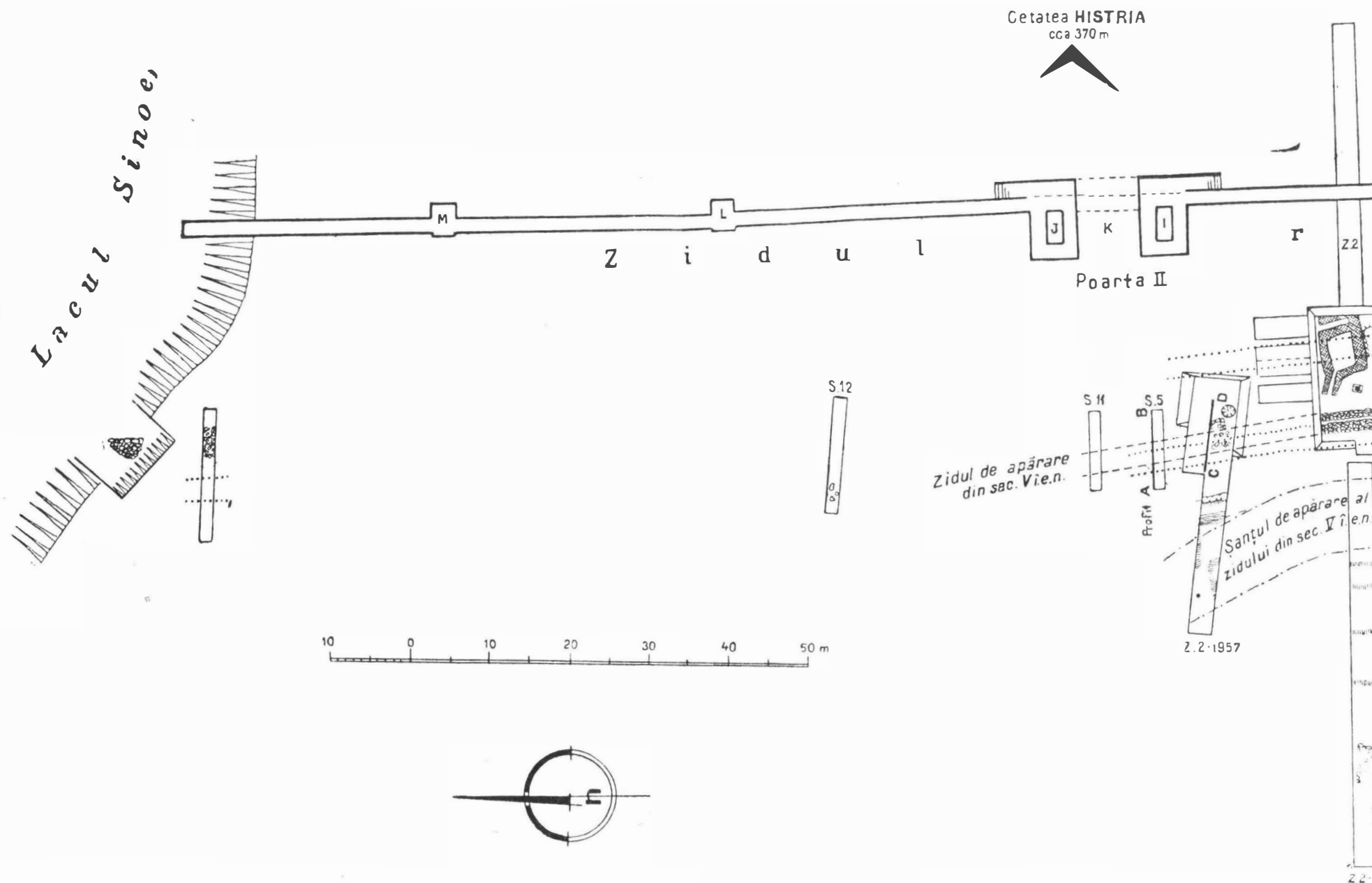
află porțiunea mai bine conservată. Puțin mai spre nord zidul face o ușoară deviere, îngroșându-se cu 1—3,50 m, unde s-a păstrat urma unui „contrafort“ (?) sau, mai probabil, aceea a unei scări de acces pe zid, fiind dispusă pe partea *intramuros* (fig. 4).

Limita de nord a fost surprinsă chiar în marginea actuală a platoului, de unde începe zona joasă, inundabilă, și se prezintă sub forma unui arc de cerc în partea exterioară. Din această situație reiese că acesta era punctul *terminus* spre nord și că zidul nu urmărea perimetrul peninsulei spre est³;

³ Raportul preliminar cu rezultatele săpăturilor din anii 1960—1963, din sectorul Z₂ (în ms.).

⁴ Aici putem face observația că, după descoperirile de fortificații de pînă acum, în secolele VI—IV î.e.n. orașele grecești nu aveau un sistem defensiv unitar. Fiecare oraș își construia o linie de apărare dictată de configurația geografică a terenului sau avînd în vedere alte consi-

Această presupunere este susținută de descoperirea unui bloc de parament, căzut alături de temelia (vezi fig. 2, secțiunea 5). În secțiunea 11 s-au descoperit de asemenea urme de blocuri foarte măcinat³. În profunzime temelia coboară cu 0,70 m în porțiunea mai bine păstrată, atingînd stratul de nisip steril, sub care la 0,30—0,40 m apare pînza freatică, la nivelul actual al lacului Sinoe. În cea mai mare parte este distrus pînă la epuizare, încît în unele secțiuni s-a mai surprins doar urma gropii de fundație, indicîndu-ne traseul pe unde a fost construit, în care pămîntul răscolit conținea numai pietre mărunte de sist. Urmărind planul de situație, aproximativ la mijlocul traseului dintre cele două limite de nord și sud ale peninsulei, așa cum se va fi prezentat în antichitate, se



către limita sudică a platoului nu cunoaștem traseul, nefiind surprins într-un sondaj efectuat în acest scop, dar probabil că are o deviere de la linia presupusă de noi. La circa o treime distanță de la limita sudică s-a surprins o construcție rectangulară perpendiculară pe zid cu laturile lungi de $11 \times 1,90$ m




Fig. 3. — Temelia zidului.

și distanță între ele de $1,80-1,90$ m; construcția este dispusă pe partea *intramuros*, avînd aspectul unui turn, deși în această accepție este curioasă

derente locale. În regatul Bosporan, spre exemplu, au apărut un gen de terasări și contraforturi, la fel ca la Nympheum, unde terenul era stîncos și cu pante abrupte; cf. M. M. Hudeak, *История Нимфея*, Leningrad, 1962, p. 32—35, 57—58. În alte orașe apar simple ziduri de piatră cu chirpici, ca la Olbia, care în secolul al VI-lea avea un gen de „îngrăditură scundă de cărămidă crudă, așezată pe un soclu de piatră”; cf. B. F. Gaidukievici, *Ольвия*, Moscova—Leningrad, 1955, p. 29 și urm. O situație similară s-a descoperit la Tiritaki; cf. V. D. Blavatski, *Строительное дело Пантикапея*, în *МИА*, 56, 1957, p. 24 și urm. Lăsînd de o parte orașele din Grecia, în nordul Mării Negre ziduri din piatră propriu-zise s-au constatat la Olbia în secolul al V-lea, cînd acest oraș și-a făcut o sistematizare după sistemul „hippo-damic”; cf. Gaidukievici, *loc. cit.*, iar la Chersones, Nympheum etc. ziduri de apărare, în înțelesul propriu al cuvîntului, apar abia în secolul al IV-lea. Unele ziduri au șanțuri de apărare, altele nu, iar grosimea lor variază de la $1,50$ la $2-3$ m.

dispoziția spre interiorul suprafeței apărute de zid (fig. 2 și 5)⁵. Pe lângă toate aceste elemente constructive trebuie să mai adăugăm faptul că



a

Fig. 4. — a, scara ; b, punctul de deviere al temeliei zidului.



b

în fiecare din cele două secțiuni mai mari prelungite spre vest, s-a descoperit câte o groapă imensă, lată de 9 m și adâncită sub nivelul actual al pînzei de apă, dispusă în partea din afară spre vest, reprezentînd probabil șanțul

⁵ Situația din acest punct pune anumite probleme, în sensul că această construcție în formă de „turn”, dispus spre interiorul suprafeței apărute de zid, nu justifică o funcție de apărare ca aceea a unui turn obișnuit, plasat în exterior și cu funcție precisă în cazul unor atacuri asupra zidurilor. Situația noastră se pare că-și găsește cea mai apropiată analogie în fortifica-

zidului. Orientarea, după reconstituirea de pe plan⁶, pare că urmărește o sinuozitate a terenului din antichitate. În pământul de umplutură al șanțului, materialele descoperite permit aceeași încadrare cronologică cu cele din jurul zidului⁷.



Fig. 5. — Turn.

Elementele cronologice de care dispunem pentru fixarea momentului de construire a zidului se sprijină în mare măsură pe situația stratigrafică și pe unele materiale descoperite, elementele tehnicii de construcție lipsind pentru partea esențială; din suprastructura zidului nu s-a păstrat nici o porțiune *in situ*. În consecință, momentul de construire este dificil de fixat mai strâns. Aceasta din cauza proastei stări de conservare, cât și a plasării lui într-un mediu arheologic sărac în depuneri din epoca

țilei Atenei din epoca clasică. Studiind planul de la Atena, zidul este prevăzut cu turnuri, bastioane și trei tipuri de porți: unele sînt mici intreruperi constructive ale zidului — simple deschizături, altele au mici bastioane, iar cele ce ne interesează apar ca o intrare apărută de două ziduri paralele și perpendiculare, orientate spre interior; în fiecare caz lungimile variază și sînt terminate printr-un mic unghi drept, micșorînd spațiul de deschidere. Se pare că situația de la Histria se apropie de exemplele de la Atena în special de ΘΡΙΑΣΙΑΙ ΠΥΛΑΙ, ΙΕΡΑ ΠΥΛΗ. ΑΙΓΕΩΝΣ ΠΥΛΑΙ; cf. George Daux, *Chronique des fouilles*, 1959, în *BCH*, LXXXIV, 1960, II, p. 631, fig. 6.

⁶ Planul de situație al sectorului Z₂ este în întregime executat de arh. D. Theodorescu, pentru care ținem să-i mulțumim călduros și pe această cale.

⁷ Și pentru șanțul de apărare, cea mai bună analogie o găsim tot la Atena, deși acolo este constatată în secolul al IV-lea în zona Olimpeionului, unde, pe lângă un segment de zid din timpul lui Temistocle, cu partea superioară din chirpici, în afara zidului s-a descoperit un șanț de apărare săpat în stîncă, adînc de 4—5 m, lat de 9 m, urmărind linia zidului la o distanță de 13 m (*BCH*, loc. cit.).

arhaică. Cu toată sărăcia materialelor din stratul arhaic al acestui sector, fragmentele ceramice descoperite se aflau, stratigrafic, sub nivelul de la care a fost construită temelia și în majoritatea lor se încadrează cronologic în a doua jumătate a secolului al VI-lea î. e. n. În unele locuri au apărut resturile unui nivel care trece în secolul al V-lea și este tăiat de zid. La nivelul de la care s-a construit fundația dispunem de unele descoperiri contemporane cu perioada de funcționare a zidului. În partea centrală, mai bine conservată, s-au păstrat urmele unei locuințe — poadea de lut — conținând materiale de la mijlocul secolului al V-lea î. e. n. : fragmente de amfore de tip Chios, cupe atice cu firnis negru lucios și decor estampat, precum și alte materiale de uz comun. Este de notat faptul că aceleași tipuri de fragmente de vase s-au găsit și în groapa șanțului.

Cu acestea avem dovada că cel mai târziu la mijlocul secolului al V-lea î.e.n. poate chiar din al doilea sfert al acestui secol, zidul era în funcțiune. Tot în aceeași vreme, probabil, a funcționat și casa de piatră (descoperită încă din 1949) în prima sa fază de construcție, împreună cu fântina alăturată, al cărei nivel impune să acceptăm contemporaneitatea ei cu zidul⁸ (fig. 2). În celelalte sondaje efectuate, la nivelul corespunzător — a doua jumătate a secolului al V-lea și prima jumătate a secolului al IV-lea î. e. n. — s-au descoperit două complexe, de cuptoare ceramice, dispuse în partea *intramuros*, dintre care unul a fost distrus o dată cu zidul, celălalt puțin înainte⁹.

În privința momentului de distrugere situația pare de asemenea clară. Atât observațiile stratigrafice, cât și materialele descoperite ne conduc către mijlocul secolului al IV-lea. De fapt, nu s-a păstrat situația din momentul distrugerii zidului, ci doar ceea ce a mai rămas pe loc din demontarea ruinelor pentru scoaterea pietrei, care a fost refolosită la alte construcții. Din rezultatele de pînă acum pare aproape sigur că blocurile din paramente au fost refolosite la construirea zidului de apărare din epoca elenistică, o dată cu piatra mărunță, refolosită și ea în emplecton¹⁰.

În urma demontării materialului de construcție, în golurile rămase s-a făcut o masă treptată și sistematică, în scopul nivelării terenului. Așa se explică de ce în toate sondajele practicate au apărut straturi succesive de tasări de ceramică, între care predomină fragmentele de amfore. În unele părți s-a constatat că chiar această tasare a fost străpunsă tot pentru scoaterea pietrei, așa încît reiese că nivelarea acestui teren s-a făcut în etape. Peste straturile de tasare, în toate sondajele a apărut constant un strat de pământ de umplutură, cu o grosime variabilă între 0,30—0,60 m. Deasupra încep depunerile din epoca elenistică, constituind

⁸ V. Canarache și S. Dimitriu, *Secțiuni și sondaje*, în *Histria I*, 1954, p. 189. În acest sondaj a apărut atunci și o porțiune din zid, și anume suprafața superioară a corpului mai înalt. Dat fiind caracterul de sondaj al săpăturilor, zidul împreună cu casa și fântina din apropiere au fost atribuite epocii elenistice. Casa a suferit trei refaceri și, probabil, doar ultima va fi intrat în epoca elenistică; fazele anterioare, ca și fântina, au fost, probabil, contemporane cu zidul și nu este imposibil ca în acest punct să fi fost fixat un post de pază al zidului.

⁹ M. Coja, *Activitatea meșteșugărească la Histria în sec. VI—I î.e.n.*, în *SCIV*, XIII, 1962, 1: *Ibidem*, în *Dacia*, N.S., VI, 1962, p. 115—138.

¹⁰ V. Canarache, *Incinta din valul III al cetății*, în *Histria I*, 1954, p. 278—285, fig. 120, 122; *idem*, *Zidul de incintă de la valul al III-lea*, în *SCIV*, V, 1954, 1, p. 71—79.

un strat gros de 1—1,50 m, în cursul cuprinsul s-au surprins, în general, trei nivele principale. Deasupra stratului elenistic există un strat subțire roman, secolele I—II e. n., și apoi stratul corespunzător necropolei plane din epoca romană.

Reluarea locuirii pe acest teren atît de frămîntat s-a petrecut după datele de care dispunem pînă în prezent, la sfîrșitul secolului al IV-lea și începutul celui de-al III-lea î. e. n., așa cum ne permit a interpreta materialele descoperite și situațiile din teren. În acest sens menționăm mai întîi podeaua unei locuințe (fig. 6, c-d) care era așezată peste dărîmăturile zidului și peste stratul de tasare și umplutură. Printre materiale se afla și o toartă de amforă, cu ștampilă din Sinope, databilă la sfîrșitul secolului al IV-lea, începutul secolului al III-lea î. e. n., precum și o monedă de la Alexandru cel Mare¹¹. Urmele unei alte locuințe, situată în aceleași condiții stratigrafice, s-au aflat în capătul de nord al zidului; plasată chiar deasupra dărîmăturilor lui, datarea ei—cître sfîrșitul secolului al IV-lea î. e. n. — s-a făcut pe baza unei torți de amforă ștampilată din Tasos și a unei monede de bronz autonome histriene¹². O altă situație care trebuie luată în considerație tot în sprijinul acestei precizări cronologice este descoperirea unui depozit de amfore (φ) așezat în punctul unde se află construcția de „turn-poartă”, plasat în exterior — spre vest — chiar în dreptul intrării, care prin așezarea lui exclude contemporaneitatea cu perioada de funcționare a zidului (fig. 2). Depozitul conținea diverse amfore, printre care unele ștampilate din Tasos, databile la sfîrșitul secolului al IV-lea, începutul secolului al III-lea î. e. n., precum și alte vase de uz comun sau de tipul ceramicii de bucătărie, care comportă aceeași datare¹³. În campania anului 1963, *secțiunea II* a dat la iveală încă o situație concludentă, în sensul celor de mai sus. Tasarea de nivelare de peste zid a fost perforată de resturile unor cuptoare ceramice, foarte distruse, din care s-au păstrat părți din camerele inferioare. Deasupra lor era plasată o locuință, conținînd diverse vase care merg cronologic pînă la mijlocul secolului al III-lea î. e. n. Aceasta înseamnă că, după momentul de distrugere și acela al nivelării prin tasare, pe de o parte, și reluarea locuirii din secolul al III-lea, pe de altă parte, se mai intercalează o perioadă de timp în care au funcționat cuptoarele menționate, ce au aparținut unor ateliere de ceramică, documentate în această zonă destul de clar. Pe lîngă situațiile stratigrafice mai elocvente, dispunem de descoperiri de materiale¹⁴, în special fragmente ceramice cu figuri roșii, pe a căror încadrare cronologică ne putem sprijini; dintre acestea

¹¹ Identificarea torții de amforă se datorează colegei V. Eftimie, iar moneda colegului C. Preda, cărora le aducem mulțumiri călduroase.

¹² Suzana Dimitriu și Carmen Dumitrescu (*Sectorul X*, în *Materiale*, VIII, 1962, p. 406) arată că locuința nr. 6, de la adîncimea de 1,90 m, „era construită deasupra gropii unui mare zid demantelat...”. Pe podeaua de lut, între alte materiale, s-a găsit și „o mînușă de amforă tasiiană cu ștampilă și o monedă de bronz autonomă histriană cu capul zeului fluvial, (care) datează locuința cître sfîrșitul sec. IV î.e.n.”.

¹³ H. A. Thompson, *Two Centuries of hellenistic pottery*, în *Hesperia*, III, 1934, 4, grupa A.

¹⁴ Cadrlul restrîns al acestui articol nu ne permite prezentarea unei documentări speciale de materiale ceramice; ele vor fi publicate sub formă de catalog, într-un capitol special, cu rezultatele generale ale sectorului Z₂ în *Histria III*.

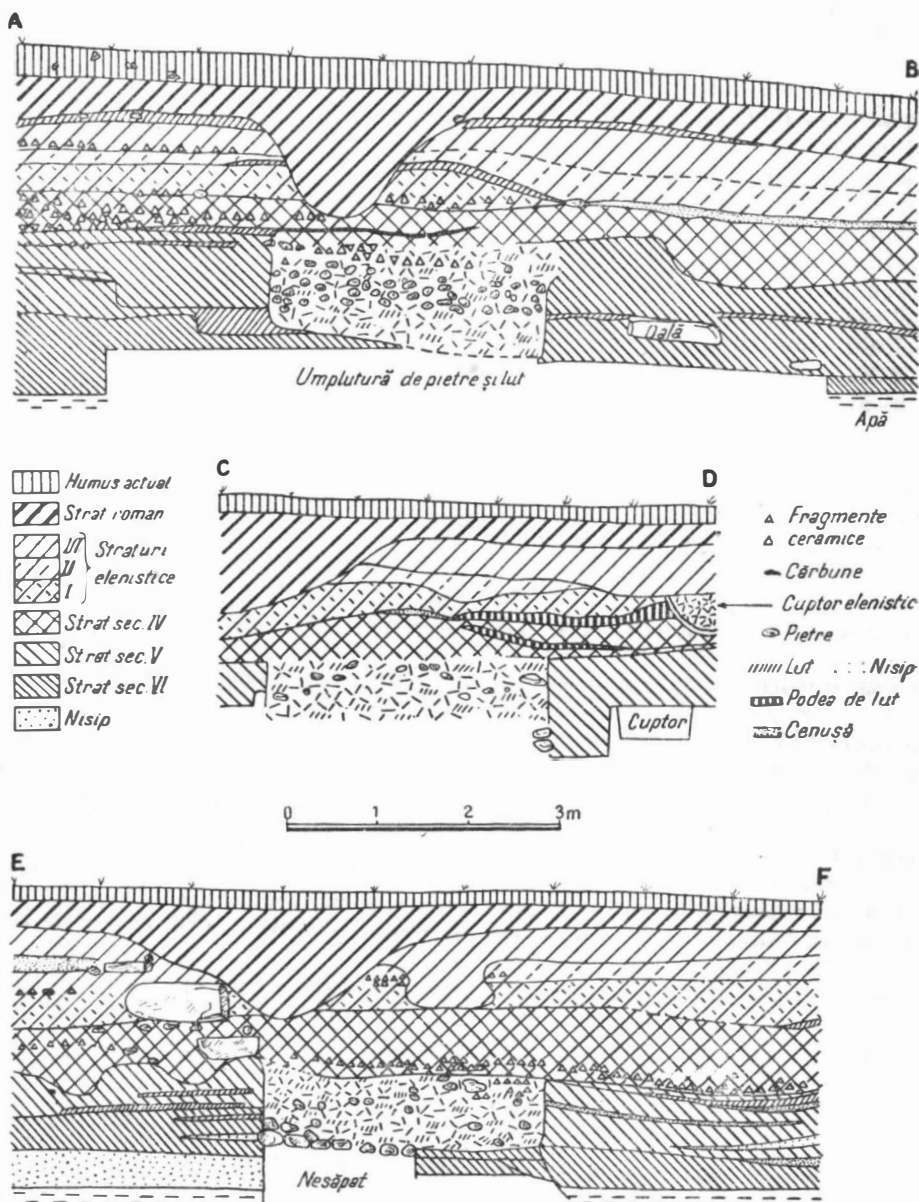


Fig. 6. — Profile : A-B, secțiunea nr. 5 ; C-D, secțiunea nr. 3 ; E-F-suprafața E.

semnalăm un fragment de crater atic cu figuri roșii, de stil Ker-ci, găsit deasupra dărîmăturilor zidului, databil în prima jumătate a secolului al IV-lea¹⁵. De asemenea nu putem trece cu vederea descoperirile monetare a căror semnificație nu este lipsită de interes. În masa dărîmăturilor predomină monedele de la Filip al II-lea față de cele de la Alexandru cel Mare, care sînt în minoritate. Fără să ținem seama de monedele din ultima campanie, s-au descoperit 49 de monede de la Filip al II-lea și 16 de la Alexandru cel Mare. Această proporție ne sugerează ideea că timpul de funcționare a zidului din epoca clasică a durat pînă spre sfîrșitul domniei lui Filip, spre deosebire de descoperirile monetare de la zidul elenistic, care a avut perioada de funcționare după distrugerea acestuia și unde săpăturile au scos la iveală numai trei monede de la Filip, cele de la Alexandru fiind mai numeroase. Faptul că dispunem de un număr mai restrîns de monede de la Alexandru înseamnă că în acest sector depunerile arheologice au suferit o schimbare sensibilă, știut fiind că circulația monedelor lui Alexandru în Dobrogea a fost intensă și prelungită pînă în secolul al III-lea, așa încît, în situația discutată, ele ar fi trebuit să le depășească numeric pe cele precedente, dacă depunerile arheologice și-ar fi urmat cursul normal.

Revenind la problema principală pe care vom încerca s-o luăm în discuție, și anume că această mare distrugere care a dezafectat un zid de apărare în întregimea lui nu este izolată, trebuie să arătăm că aceasta este atestată de diferite situații arheologice și în alte puncte, a căror interpretare angajează o mare parte din suprafața orașului Histria, ilustrînd o schimbare de organizare urbanistică. Chiar dacă pentru acestea din urmă, în argumentarea de față, nu dispunem de tot atîtea detalii, ele urmînd a fi publicate la timpul potrivit *in extenso* de către descoperitorii lor, totuși, din cele ce sînt publicate pînă în prezent, credem că ele susțin aproape cu aceeași greutate punctul nostru de vedere.

Una din situațiile care vine în sprijinul celor spuse mai sus este documentată pe platoul din vest în marginea sa de sud, unde într-un sondaj efectuat în 1959 s-a constatat existența unui bogat strat din epoca arhaică și clasică, ale cărui depuneri se apropie, din punctul de vedere al abundenței, de acela din sectorul X. În acea zonă intens locuită, s-a constatat că depunerile de locuire s-au întrerupt în secolul al IV-lea î. e. n. După această dată, o parte din suprafața afectată locuirii a fost transformată în necropolă plană, documentată prin descoperirea citorva morminte de inhumație din epoca elenistică¹⁶.

În alt punct al acestui platou — de data aceasta în colțul de sud-vest — s-a săpat în 1960 movila XXXIV, așezată pe un strat de locuire, documentat prin resturile unor locuințe cu socluri din piatră de calcar, strat de locuire care și aici a fost întrerupt tot în secolul al IV-lea î.e.n. Inven-

¹⁵ *Materiale*, V, p. 301, fig. 6.

¹⁶ Printre mormintele de inhumație descoperite, unul are ca inventar o oinochoe elenistică, iar pentru două dintre ele situația stratigrafică este foarte clară. Așadar avem o documentare sigură că locuirea s-a întrerupt pe o anumită zonă limitrofă a platoului, în urma unui eveniment de amploare, care a afectat chiar modificarea anumitor părți locuite ale orașului (*Materiale*, VIII, 1962, p. 413 și urm., fig. 7, pl. VIII).

tarul mormintelor din această movilă conține un bogat material ceramic, care se încadrează cronologic în jurul anului 300 î.e.n., dacă nu chiar puțin înainte de această dată ¹⁷, descoperire care ni se pare deosebit de semnificativă pentru problema care ne interesează.

Același moment de distrugere al orașului este documentat și de săpăturile din cetate, și anume în zona sacră, singurul punct de altfel în care săpăturile au ajuns pînă la baza stratului grecesc și în care s-au descoperit câteva monumente din epoca arhaică și clasică. Ne referim la următoarea situație: peste ruinele templului A din secolul al V-lea î.e.n. și peste acelea ale unor altare s-a observat un strat masiv de arsură, surprins în mod constant pe întreaga suprafață săpată în straturile grecești. La o citire atentă a profilelor care însoțesc raportul preliminar din 1956 (pl.III), se observă clar această situație ¹⁸. Fragmentele arhitectonice descoperite, aparținînd templului elenistic, cît și arhitrava cu inscripția dedicatorie Zeului cel Mare, datate în secolul al III-lea î.e.n. au nivelul de zacere *peste* acest strat de arsură. De altfel în privința datei, în raport, se spune clar: „Scrișul — cu totul caracteristic — datează dedicația (și deci și templul) în sec. al III-lea î.e.n., mai curînd în prima decît în a doua jumătate a acestui veac” ¹⁹. Aceeași situație stratigrafică s-a surprins, în condiții mult mai clare, în săpăturile din campania anului 1963 din aceeași zonă sacră și în imediata apropiere de cele amintite aci, care în momentul publicării rezultatelor va furniza date mult mai concrete.

Apariția acestui zid de apărare și mai ales gradul lui de distrugere, care după cum am arătat mai sus se coroborează cu distrugeri de aceeași proporții, documentate în diverse puncte de pe întinsul orașului Histria, reprezintă o documentare arheologică ce ne îndeamnă să ne îndreptăm atenția asupra unor evenimente istorice din viața acestui oraș. S-a constatat în fapt reducerea suprafeței apărute a orașului la circa o treime față de secolele V—IV; în zona sud-vestică a platoului, o parte din teren este afectată acum necropolei elenistice și, fapt deosebit de important, necropola tumulară își extinde suprafața în această parte, deși înspre nord-vest de actualul lac Istria ocupa o suprafață foarte întinsă. În zona sacră, tot în această vreme, este documentată distrugerea unor temple și altare printr-un incendiu puternic, încît monumentele sacre din epoca elenistică zac deasupra acestui strat de arsură, ceea ce ne permite interpretarea că orașul a suferit prefaceri radicale în toate sectoarele de activitate.

Aceste elemente arheologice trebuiesc puse, cu toată circumspecția necesară, pe seama unor evenimente istorice mai importante care să justifice și să determine asemenea transformări.

Distrugerea zidului credem că poate fi plasată cu mai multă probabilitate către mijlocul secolului al IV-lea î.e.n. decît spre ultimele decenii ale aceluiași secol.

¹⁷ P. Alexandrescu, *Necropola tumulară, săpături 1955—1961*, în *Histria II* (în pregătire pentru tipar). Mulțumim călduros și pe această cale colegului nostru care ne-a pus la dispoziție manuscrisul.

¹⁸ *Materiale*, V, p. 284, pl. III.

¹⁹ *Materiale*, VI, p. 270.

Din fericire, informațiile literare sînt mult mai bogate pentru această perioadă în comparație cu cele precedente. În aceste decenii, Dobrogea a fost martora unor evenimente de mare amploare, care au pus față în față forțe considerabile și a căror descriere și interpretare au făcut obiectul unor conturate pagini de istorie antică.

Desprindem patru evenimente susceptibile să justifice, într-un fel sau într-altul, marile transformări constatate în vechea colonie pontică. În ordine cronologică ne-am putea referi la: 1) campania din anul 339 a regelui macedonean Filip al II-lea împotriva lui Atheas, regele sciților, și evenimentele premergătoare acestei campanii; 2) campania lui Alexandru cel Mare împotriva tribalilor din anul 335; 3) expediția lui Zopyrion, generalul lui Alexandru, împotriva Olbiei din anul 326 și 4) revoltele orașelor pontice din anii 313—308 și reprimarea lor de către Lisimah, satrap al Traciei la acea dată.

Încercînd o sumară analiză a acestor evenimente, în măsura în care ele ar putea corespunde documentației noastre arheologice, le vom lua în considerație, din punct de vedere cronologic, în ordinea lor inversă.

De la început trebuie să semnalăm că luarea în discuție a ultimului eveniment — revolta orașelor pontice — se datorește mai degrabă unui scrupul de ordin științific decît momentului oferit de descoperirile arheologice, și în special avîndu-le în vedere pe acelea din sectorul Z₂.

Pornind de la situații arheologice ca distrugerea zidului de apărare pînă la radiere, demantelarea lui de aproape întreg materialul de construcție și mutarea la circa 300 m spre est, transferarea unei părți a necropolei tumulare în imediata apropiere a zonei locuite de pe platou, cît și reconstruirea unor monumente din zona sacră, sîntem îndemnați să vedem în ce măsură unicul izvor care ne stă la îndemînă cu privire la acțiunile lui Lisimah în Dobrogea ne permite o atare interpretare. Din acest izvor reiese că Lisimah, luînd cunoștință de revolta orașelor pontice, care începuseră prin a izgoni garnizoanele macedonene instalate în fiecare din ele, a trecut munții Haemus și a asediat orașul Odessos, luîndu-l printr-o *înțelegere* ²⁰. „După aceasta, cîștigîndu-i de partea sa într-un mod asemănător pe istrieni, se îndreaptă spre callatieni” ²¹. Urmează apoi descrierea bătăliei cu tracii și sciții învecinați ²², după care Lisimah începe asediul Callatis-ului, care nici în anii 309—308 nu se predase încă, ceea ce demonstrează că ținta atacurilor lui Lisimah era orașul Callatis, la vremea aceea important centru printre orașele vest-pontice ²³. După cum reiese din textul lui Diodor, rezolvarea conflictului dintre Lisimah și *celelalte* cetăți a avut un caracter secundar, acestea cedînd chiar din momentul apariției armatei sale sub zidurile cetăților. Altfel nu putem înțelege — pentru a reveni la situația Histriei — sensul unei înțelegeri (ὁμόλογι:) între un cuceritor și o cetate distrusă, așa cum apare Histria din rezultatele arheo-

²⁰ Diodor, XIX, 73, „καὶ δι'ὁμολογίας παρέλαβε τὴν πόλιν”.

²¹ Idem, XIX, 73, „μετὰ δὲ ταῦτα τῷ παραπλησίῳ τρόπῳ τοὺς Ἰστριανοὺς ἀνακτῆσάμενος ἀνὰ ζευξεν ἐπὶ καλλατιανοῦς”.

²² Ibidem, XX, 25.

²³ Cf. D. M. Pippidi, *Contribuții la istoria veche a României*, p. 15; Em. Condurachi, *Scurt istoric al cetății Histria*, în *Histria I*, 1954, p. 41.

logice prezentate mai sus și mai cu seamă calificarea acțiunii lui Lisimah drept o reconciliere — ἀνάκτησις.

Celelalte două evenimente pe care le-am amintit se pare că nu pot permite o argumentare destul de convingătoare pentru rezolvarea problemei în discuție. Ele au avut loc în urma expansiunii regatului macedonean și în urma expediției lui Filip al II-lea în Dobrogea.

Expediția lui Zopyrion din 326, *praefectus Ponti* sau *Thraciae praepositus*²⁴, deci după câte se poate înțelege stăpîn peste o Dobroge organizată, viza îndepărtata Olbie și nu reiese că ar fi avut aceeași intenție în ceea ce privește vreuna din cetățile vest-pontice²⁵.

În ceea ce privește expediția lui Alexandru cel Mare din 335 împotriva tribalilor, ea pare să fi fost într-un fel consimțită de cetățile maritime, întrucît joncțiunea dintre Alexandru și flota sa undeva pe Dunăre s-a petrecut fără ca să fi întâmpinat vreo rezistență în timp ce intra pe gurile Dunării și naviga în susul apei²⁶.

Rămîne așadar de luat în considerație primul eveniment menționat, și anume expediția lui Filip al II-lea împotriva sciților, singurul care poate, după cît ni se pare, să ne permită a rezolva a problemei în discuție.

Evenimentele premergătoare campaniei din 339 și descrierea ei și-au găsit loc în numeroase lucrări antice și moderne²⁷. Încercînd o rezumare a lor, s-ar putea enumera următoarele momente: Atheas regele sciților, presat de războiul cu istrianii, cere ajutorul lui Filip²⁸. Moartea prematură a regelui istrianilor eliberează pe sciți de primejdia războiului și o dată cu aceasta și de obligațiile pe care Atheas le luase față de Filip. Regele macedonean, ocupat în acest timp cu asediul Bizanțului, îl abandonează și se îndreaptă spre Atheas. Ciocnirea a avut loc undeva în preajma Dunării²⁹, soldîndu-se cu înfrîngerea și moartea lui Atheas. La întoarcere tribalii atacă și rănesc pe Filip, luîndu-i întreaga pradă de război. Reamintim aici faptul că nu s-au scos destul în evidență două informații, care, alături de relatările anecdotice ale lui Plutarh, se referă la lupta lui Atheas cu tribalii³⁰, precum și la amenințarea simbolică a Bizanțului de către regele scit³¹, petrecute anterior momentului final al acestor acțiuni (339). Se conturează astfel un șir de evenimente demne de luat în considerație: a) războiul cu tribalii, b) eventualul război cu Bizanțul, c) lupta cu istrianii și d) campania din 339. Se ajunge deci la un *terminus antequem*; pentru celălalt *terminus* nu se pot face decît conjecturi.

²⁴ Justin, XII, 1, 4–5; XII, 2, 16–17; Quintus Curtius, X, 1, 44.

²⁵ D. M. Pippidi, *op. cit.*, p. 101–102; Em. Condurachi, *op. cit.*, p. 40.

²⁶ Arrian, I, 3, 5–6; R. Vulpe, *Histoire ancienne de la Dobroudja*, p. 75; Em. Condurachi, *op. cit.*, p. 40; D. M. Pippidi, *loc. cit.*, p. 101.

²⁷ Textele antice sînt menționate în totalitatea lor de Kaerst, în *RE*, vol. II, p. 191, s.v. *Atheas*. Din bibliografia modernă semnalăm: V. Părvan, *Getica*, p. 51; P. Nicorescu, *La campagne de Philippe en 339*, în *Dacia*, II, 1925, p. 22; A. Momigliano, *Dalla spedizione scitica di Filippo alla spedizione scitica di Dario*, în *Athenaeum*. N.S., 11, 1933, p. 336; H. Danov, *Западнят бряг*, 1947, p. 52.

²⁸ Relatăm după Justinus, IX, 2 și Paulus Orosius, III, 13, 4–8.

²⁹ Lucian, *Μακεδονία*, 10.

³⁰ Polyaeus, *Strat.*, VII, 44, 1; Frontinus, *Strat.*, II, 4, 20.

³¹ Clemens Alexandrinus, *Stromata*, V, 31, 3.

Informația deja citată a lui Lucian ³², că Atheas a murit la 90 de ani, ne obligă să-i acordăm regelui scit câteva decenii de activitate. Chiar dacă s-ar aduce obiecția că Strabo ³³ îl localizează pe Atheas între Istros și Borysthene, totuși cele două lupte ale acestuia cu tribalii și Bizanțul presupun o intensă activitate a bătrînului rege scit la sud de Dunăre ³⁴, oricum anterioară campaniei din 339. Rămîne de văzut în ce măsură textul lui Justinus, considerat principal pentru ilustrarea penetrației sciților la sud de Dunăre în urma morții lui *rex Istrianorum*, justifică localizarea sugerată mai sus a lui Atheas.

„Era în acel timp rege al sciților Atheas, care, presat de războiul cu istrianii, ceru ajutor lui Filip prin apolloniați, promițîndu-i succesiunea la tronul Sciției. Murind între timp regele istrianilor, i-a scăpat pe sciți și de teama războiului, și de nevoia de bani”. Se pune întrebarea dacă era posibil ca Atheas în plină acțiune agresivă, forțînd trecerea armatei sale la sud de Dunăre, să aibă motive să se teamă de războiul cu istrianii și, mai ales, să fie în situația de a cere ajutor lui Filip. Neverosimil pare și faptul ca — așa cum reiese din Justinus ³⁵ — Filip să-l ajute pe Atheas să pătrundă în interiorul unei regiuni pe care, după cum o arată evenimentele ulterioare, intenționa s-o facă graniță a regatului său. Ni se pare (dimpotrivă că acest pasaj din Justinus, coroborat cu informațiile asupra celor două lupte — cu tribalii și Bizanțul — menționate de Clemens Alexandrinus și Polyenus, nu constituie un argument pentru a se înțelege o recentă trecere a Dunării de către Atheas, ci mai degrabă lasă să se înțeleagă desfășurarea acestui eveniment ceva mai timpuriu ³⁶. Cît de timpuriu este greu de apreciat, dar nu ni se pare imposibil să acceptăm o dată cu V. V. Struve ³⁷ ca Atheas să-și fi început activitatea la sud de Dunăre între anii 350—340, perioadă în care acțiunile macedonenilor erau concentrate în alte direcții și totodată avînd în vedere că toate aceste evenimente pot fi încadrate în lunga viață a bătrînului rege scit.

Am socotit necesară această digresiune referitoare la periodizarea acțiunilor lui Atheas, pentru a avea în minte o imagine cît mai clară a conflictului din 339. Cum despre rostul intervenției lui Filip, pe care trebuie s-o încadrăm în contextul marilor cuceriri ale regatului macedonean — desigur o încercare reușită, de altfel, de a-și asigura spatele

³² Vezi nota 29.

³³ *Geografica*, VIII, 4, 18.

³⁴ Părerile la care se realizează V. V. Struve, *Grecia antică*, București, 1958, p. 442; H. Bengtson, *Griechische Geschichte*, München, 1950, p. 301, mai mult subînțeles; A. Momigliano, *op. cit.* p. 343 și urm. și în fine Adolf Rogalski, care, publicînd două monede descoperite la Odessos cu legenda ATAIAC, crede că le poate atribui regelui scit (*Монеты с именем скифского царя Атея*, în *Izvestiia-Varna*, XII, 1961, p. 23—27; H. Danov, *op. cit.*, p. 52).

³⁵ „Auzind acestea (refuzul lui Atheas de a-l ajuta la asediul Bizanțului cu bani), Filip trimite soli la Atheas să-i ceară partea de contribuție impusă, pentru a nu fi obligat să părăsească războiul (cu Bizanțul), că trebuie să facă acest lucru cu atît mai repede cu cît soldaților trimiși în ajutor nu le-a plătit nici solda nici cheltuielile de drum”.

³⁶ În acest sens unele descoperiri arheologice din Dobrogea, cît și interpretarea lor permit a se întrevedea o penetrație scitică mai timpurie, probabil într-un proces mai lent. Cu titlul informativ ne referim la statuile funerare scitice, încadrate cronologic în sec. V î.e.n.; cf. Al. Alexandrescu, *În legătură cu statuile „scitice”*, în SCIV, XI, 1960, 2, p. 383—387.

³⁷ V. V. Struve, *loc. cit.*

frontului —, nu este locul să stăruim aici; ceea ce ne-ar rămâne de văzut este semnificația celei de-a treia forțe menționată de Justinus și anume istrianii.

S-au făcut numeroase încercări de a-i identifica pe acești istriani. Unii sînt de părere că ei ar fi de fapt tribalii ³⁸, alții că ar fi chiar grecii din Histria ³⁹, părerea cea mai recentă fiind aceea că ei reprezintă niște triburi locale getice, conduse de un βασιλεὺς-*rex* ⁴⁰. În ce măsură sînt ei o ramură a regatului odrizilor, distrus de Filip în 341, și deci în ce măsură acțiunea macedoneană trebuie interpretată ca un ajutor acordat lui Atheas pentru lichidarea ultimelor rămășițe ale acestui „stat” sau pur și simplu pentru pedepsirea unor triburi rebele — ne este mai greu s-o spunem.

Greu de întrevăzut este și natura raporturilor dintre aceste trei forțe: sciți-istriani-macedoneni. Cert este că în momentul ciocnirii dintre *rex Istriarum* și Atheas, acesta din urmă cere ajutorul lui Filip, stabilind o *pactio foederis*, așa cum o califică Paulus Orosius ⁴¹. Însă o dată cu moartea regelui istrianiilor, Atheas denunță alianța cu Filip, gest pe care regele macedonean l-a interpretat în adevărata lui semnificație, sesizînd pericolul pe care-l reprezenta forța scitică. Acesta a fost desigur motivul pentru care Filip abandonează pentru moment asediul Bizanțului și se îndreaptă spre lupta decisivă cu Atheas. Rezultatul bătăliei este bine-cunoscut. Începînd din acest moment, Dobrogea va intra în sfera de influență macedoneană, rămînînd ca urmașii lui, Alexandru, Zopyrion și Lisimah, să desăvîrșească acțiunea sa.

Ne rămîne așadar, revenind la ideea de la care am pornit, să vedem ce rol a putut juca Histria în acest conflict și în ce măsură prin atitudinea ei și-a atras o pedeapsă atît de gravă — adică distrugerea de către vreuna din forțele menționate. De la început trebuie să arătăm că fără excepție toți cei ce s-au ocupat de campania din 339 ⁴² au subliniat rolul vechii colonii milesiene. Era și greu ca o cetate, la acea vreme încă foarte importantă, să fi reușit să se strecoare printr-o atitudine rezervată din această tripartită luptă. Au sesizat acest lucru și cercetătorii mai vechi, fără să fi cunoscut realele proporții ale orașului grec ⁴³, au subliniat-o și unii mai noi ⁴⁴. Cu atît mai mult reliefăm acest lucru astăzi, cînd după 15 ani de săpături pînă în straturile grecești, Histria se dovedește a fi fost un oraș cu o urbanistică dezvoltată și un important centru comercial.

Fie că a fost aliată a Bizanțului ⁴⁵ și deci opusă atît sciților, cît și lui Filip, fie protejată de istriani ⁴⁶ atrăgîndu-și aceleași antipatii, fie ocu-

³⁸ A. Schaefer, *Demosthenes und seine Zeit*, II, Leipzig, 1886, p. 517—522; G. Beloch, *Griechische Geschichte*, Strasbourg, 1877, III, 2, p. 354.

³⁹ E. Minns, *Scythians and Greeks*, Cambridge, 1911, p. 118, 123; la care adăugăm tentața ipoteză a lui Paul Nicorescu, după care *res istriarum* ar reprezenta o greșeală de copist pentru *dux* în textul lui Justinus și deci el ar putea fi un conducător al histrienilor.

⁴⁰ Cf. Em. Condurachi, *Histria I*, p.35.

⁴¹ IV, 13, 4—8.

⁴² Vezi nota 27.

⁴³ Cf. Paul Nicorescu, *op. cit.*; A. Momigliano, *op. cit.*

⁴⁴ H. Danov, *op. cit.*

⁴⁵ H. Danov, comentat de Em. Condurachi, *loc. cit.*

⁴⁶ Cf. P. Nicorescu, *op. cit.*

pată de sciți și deci expusă ofensivei lui Filip ⁴⁷, Histria, în opinia acestor autori, nu a putut rămâne pasivă în fața acestor evenimente. Nu vom reveni asupra argumentărilor lor. Există însă două amănunte în textul lui Justinus capabile, credem, să arunce o lumină asupra problemei ce ne interesează.

Mai întâi despre ambasadorii lui Atheas la Filip, care, după cum s-a reținut, erau apollinații ⁴⁸. Oricum am interpreta acest element, nu poate scăpa nimănui faptul că o cetate nu s-ar fi erijat în purtătoarea de cuvânt a regelui scit, fără ca între aceste două părți să fi existat legături cât de cât strînse. Că Atheas și-ar fi întins stăpînirea înainte de conflictul din 339 într-atîta încît să fi cuprins în sfera sa și Apollonia pontică și că aceasta din urmă ar fi împărțășit ca în atîtea rînduri soarta Histriei ⁴⁹, nu o putem afirma cu certitudine. Ceea ce ni se pare sigur este că acest element luat în discuție confirmă pe de o parte localizarea lui Atheas la sudul gurilor Dunării, pe de alta clarifică, fie și prin analogie, natura relațiilor dintre Atheas și cetățile pontice. Cînd anume ar fi intrat și Histria în sfera de influență scitică este greu de întrevăzut. Fie că acest fenomen s-a petrecut cu mulți ani înainte, încă de la primele apariții ale lui Atheas la sudul Dunării, fie cel mai tîrziu după rezolvarea conflictului cu istriani, cert este că, în momentul în care Filip părăsește asediul Bizanțului și se îndreaptă spre nordul Dobrogii, Histria mai degrabă de bunăvoie decît silită intrase în *hotarele* temporare ale regelui scit.

Am folosit termenul de hotare, întrucît textul lui Justinus justifică această traducere, și cu aceasta trecem la al doilea element pe care ne propunem să-l luăm în discuție.

În momentul cînd Atheas denunță alianța cu Filip, acesta din urmă îi transmite regelui scit că nu ar vrea decît să-i aducă un sacrificiu lui Herakles, ridicîndu-i o statuie la gurile Dunării ⁵⁰. Răspunsul lui Atheas este foarte clar: „Acela promite să-i trimeată statuia dacă vrea să-și îndeplinească promisiunea; promite nu numai s-o pună, dar chiar să rămînă neatinsă; neagă însă că va permite intrarea armatei în *hotarele* sale” ⁵¹. În caz contrar amenință cu distrugerea și transformarea statuii în vîrfuri de săgeată. Această informație conexată cu aceea a lui Lucian ⁵², după care Atheas ar fi murit undeva în preajma Dunării, sînt singurele elemente pentru a localiza conflictul dintre Filip și Atheas aproape de Histria ⁵³. Despre o localizare a conflictului peste Dunăre nu credem că poate fi vorba, aceasta contrazicînd toate datele oferite de textele sus citate ⁵⁴.

⁴⁷ Cf. A. Momigliano, *op. cit.*

⁴⁸ Justin, IX, 3, Atheas ... auxilium a Philippo per Apollinienses petit.

⁴⁹ Cf. D. M. Pippidi și Em. Popescu, *Les relations d'Histria et d'Apollonie du Pont à l'époque hellénistique*, în *Dacia*, N.S. III, 1959, p. 235–258.

⁵⁰ Justin, IX, 3, ... ad quam in ostio Istri ponendam se venire.

⁵¹ Idem, „exercitum autem fines ingredi negat se passurum.”

⁵² Vezi nota 29.

⁵³ Spunem aproape de Histria, întrucît distanța mică dintre aceasta și brațul cel mai de sud al Dunării a făcut pe mulți istorici s-o așeze chiar pe Dunăre. Discuția completă a fost făcută în chipul cel mai competent de D. M. Pippidi, în *Contribuții* ... p. 179 și urm.

⁵⁴ În acest sens și A. Schaefer, *loc. cit.*

Deplasându-se de-a lungul litoralului ⁵⁵ cu viteza obișnuită armatei macedonene, Filip a trebuit să rezolve, în treacăt, problemele pe care i le ridicau atitudinea diferitelor cetăți. Punctul final al expediției trebuie să fi fost undeva pe lângă Histria sau mai la nord, locul vizat pentru instalarea statuiei nu era decît pretext de a extinde granița regatului macedonean la Dunăre.

Au existat desigur și în acest moment motive serioase care i-au determinat pe histrieni să reziste cuceritorului macedonean. Numai o armată de tipul celei macedonene, înzestrată cu puternice mașini de război și mai ales cu un conducător care nu ezita să radă de pe fața pămîntului o cetate potrivnică ⁵⁶, credem că putea provoca o distrugere de proporțiile celei semnalate la Histria, despre care ne punem întrebarea dacă, după această dată, a mai atins starea înfloritoare pe care o cunoscuse pînă atunci.

Fie că admitem, după Momigliano ⁵⁷, o ocupare scitică a cetății, fie că trebuie să ținem seama mai degrabă de bunele relații cu sciții ale coloniei milesiene ⁵⁸ — din cele mai vechi timpuri — distrugerea trebuie să fi avut loc, cu inevitabilă probabilitate, în condițiile și din cauzele schițate mai sus.

MARIA COJA

ЗАЩИТНАЯ СТЕНА КРЕПОСТИ ИСТРИЯ И ИСТОРИЧЕСКИЕ УСЛОВИЯ ЕЕ РАЗРУШЕНИЯ В IV В. ДО Н.Э.

РЕЗЮМЕ

Исходя из результатов раскопок на участке Z_2 и на других участках города, автор археологически устанавливает сильное разрушение жилых кварталов города Истрии в середине IV в. до н.э., а также значительные изменения в расположении некрополя греческой эпохи. В сущности речь идет о разрушении защитной стены на участке Z_2 и священной зоны, вскрытой на участке Т, а также о распространении курганного и бескурганного некрополя на горизонт интенсивного обитания, на окраине города (см. план, рис. 1).

Отвергая одну за другой возможности бурных событий, приведших к разрушению города в эпоху Александра Македонского, Зопириона и

⁵⁵ A. Schaefer, *loc. cit.* și J. Kromayer, *Antike Schlachtfelder in Griechenland*, I, Berlin, 1903, p. 176—177.

⁵⁶ Exemple sînt multe: cf. Olynthus.

⁵⁷ A. Momigliano, *loc. cit.*

⁵⁸ Em. Condurachi, *Histria I*, p. 34—39; idem, *Cu privire la constituirea teritoriului rural al orașului Histria*, în *BSt A*, IV, 1952, p. 59—69, eveniment legat tocmai de apariția sciților în Dobrogea și de ajutorul lor în 313; Diodor, XIX, 73 și doar cu titlul de ipoteză, părerea lui L. Robert, în *Epigraphie din L'histoire et ses methodes*, Encyclopédie de la Pleiade, 1961, p. 463, că Rhemaxos, celebrul protector al orașului ar fi el însuși un scit.

Лизимаха, автор останавливается на походе 339 г. царя Филиппа II против скифов, предводительствуемых Афеасом.

Основываясь на ряде литературных сведений, главным образом на *Justinus* IX, 2—3, автор анализирует обстоятельства, при которых Истрия, попавшая в скифскую сферу влияния, стала, вероятно, одним из главных оплотов сопротивления Филиппу II; из-за этого, в конце концов, она и была разрушена в середине IV в. до н.э.

ОБЪЯСНЕНИЕ РИСУНКОВ

Рис. 1. — Общий план города Истрии.

Рис. 2. — План участка Z₂.

Рис. 3. — Основание стены.

Рис. 4. — а, лестница; b, точка отклонения основания стены.

Рис. 5. — Башня.

Рис. 6. — Профили: А—В, разрез № 5, С — D, разрез № 3; Е — F, площадка е.

LE MUR DE DÉFENSE DE LA VILLE D'HISTRIA ET LES CIRCONSTANCES HISTORIQUES DE SA DESTRUCTION AU IV^e SIÈCLE av.n.è.

RÉSUMÉ

En interprétant les données archéologiques résultant des fouilles effectuées dans le secteur Z₂ et dans d'autres points de la cité, l'auteur arrive à la conclusion que vers le milieu du IV^e siècle a eu lieu une destruction massive de certains quartiers d'habitation de la ville d'Histria, ainsi que des modifications substantielles dans l'emplacement de la nécropole d'époque hellénistique. Il s'agit en fait, du démolissement du mur d'enceinte — constatée dans le secteur Z₂ —, de la désaffectation de l'entière zone sacrée — constatée dans le secteur T — et de l'extension de la nécropole plane et tumulaire sur un niveau d'habitat très dense, situé dans un quartier périphérique de la ville (voir le plan de la fig. 1).

En ce qui concerne les causes de cette destruction, l'auteur, repoussant successivement l'éventualité des actions violentes survenues au temps d'Alexandre le Grand, de Zopyrion et de Lysimaque, s'arrête à l'expédition de 339 du roi Philippe II contre les Scythes, dirigée par Athéas.

S'étayant de toute une série des sources littéraires et en premier lieu de Justin IX, 2—3, il analyse les circonstances selon lesquelles Histria, gravitant à cette époque dans l'orbite de l'influence scythe, serait

devenue un des principaux centres de la résistance contre Philippe II. Cette attitude hostile aurait entraîné sa destruction au milieu du IV^e siècle avant notre ère.

LÉGENDE DES FIGURES

- Fig. 1. — Plan général de la cité d'Histria.
Fig. 2. — Plan de secteur Z₄.
Fig. 3. — Fondement du mur.
Fig. 4. — *a*, escalier ; *b*, point de déviation du fondements du mur.
Fig. 5. — Tour.
Fig. 6. — Profils : *a-b*, section n° 5 ; *c-d*, section n° 3 ; *e-f*, surface *e*.
-

MONEDE DE UN TIP NECUNOSCUȚ PROVENIND DIN DOBROGEA

În partea de nord a Dobrogii, în apropiere de Tulcea, s-au găsit cu ani în urmă, în condiții pe care nu le cunoaștem astăzi decît parțial, cîteva monede de argint de un tip cu totul necunoscut. Una dintre monede se află în colecția ing. Traian Darie din București. Din informațiile primite de la posesorul monedei reiese că aceasta a fost găsită de un copil pe teritoriul comunei Somova, lângă Tulcea. Moneda, ca și datele menționate, provine de la tatăl ing. Traian Darie, care a profesat ca învățător chiar în localitatea amintită. El a adunat de la copiii și locuitorii comunei o serie de monede antice, din care și-a alcătuit o colecție pe care a dăruit-o apoi fiului său, colecție din care face parte și moneda în discuție.

O altă monedă, de același tip, se află în colecțiile Cabinetului numismatic al Academiei R.P.R. (inv. 1 421), fiind achiziționată de la ing. agronom Nic. Popp. După cum am fost informați, și această piesă a fost descoperită tot prin părțile de nord ale Dobrogii. Ea a fost procurată de inginerul amintit de la un țăran, dintr-o comună situată în preajma orașului Tulcea ¹.

Muzeul din Constanța posedă o piesă din aceeași categorie. Amă-nunte asupra ei nu cunoaștem încă; deocamdată știm că ea provine din Dobrogea și că a fost achiziționată recent de la un țăran din comuna Mihai Viteazu (rn. Istria) ².

Un exemplar asemănător se păstrează și în colecția V. Canarache. După toate probabilitățile, și această monedă își are locul de proveniență tot în cuprinsul teritoriului nord-dobrogean ³.

¹ Posedăm această informație de la Oct. Iliescu, care ne-a pus la dispoziție pentru studiu această monedă, fapt pentru care îi mulțumim și cu acest prilej.

² Moneda a fost achiziționată de Adrian Rădulescu de la un țăran pentru Muzeul de arheologie din Constanța.

³ Această monedă, împreună cu cea găsită la Mihai Viteazu au fost văzute de către R. Vulpe și M. Coja, la Muzeul de arheologie din Constanța. O piesă de același fel a fost examinată ocazional, cu mulți ani în urmă, de prof. I. Nestor. Nu se știe dacă nu cumva această ultimă monedă este aceea din colecția V. Canarache.

Tipul de monedă asupra căruia vom referi în acest studiu se prezintă astfel :

Av. Cap bărbătesc tânăr, spre dreapta, cu părul căzînd în plete pe spate ; în jurul capului apar două cerculețe în relief, indicînd probabil prezența unei diademe. Are bărbia și fruntea reliefate, iar buzele redată prin două puncte ; de o parte și de alta a nasului, alte două puncte.

Rv. ΒΑΣΙΛΕΥΣ ΜΟ_ΚΩΝΟΣ. Călăreț cu calul în galop spre stînga. Partea anterioară a calului este stilizată. Are coama și buzele perlate. Un picior din față și cel drept din spate sînt ridicate. Călărețul are barbă și ține cu mîna frîul ; sub cal sigla AV (monogramată). Atît legenda, cît și reprezentarea vădesc urme de stilizare.

A.R. Greutate 7,28 — 7,45 g ; diametru 25 mm (fig. 1 și fig. 2).



Fig. 1. — Didrahmă a „regelui” Moskon, găsită în comuna Somova, rn. Tulcea (fotografie mărită).



Fig. 2. — Didrahmă a „regelui” Moskon, găsită în raionul Tulcea.

Înainte de a schița cîteva considerații de ordin mai general, socotim necesar să facem unele observații în legătură cu tehnica, stilul și autenticitatea acestui tip monetar. Piesele, care sînt identice între ele, sînt bătute după modelul emisiunilor grecești, în general. Deosebirea constă doar în realizarea mai puțin artistică, am putea spune chiar ușor barbarizată, a executării reprezentărilor. Atît efigia de pe avers, cît și calul și călărețul de pe revers, prezintă urme clare de stilizare. Gravorul s-a dovedit a fi un meșter mai puțin iscusit, cu toate că nu lipsesc nici unele trăsături care să ne indice și o oarecare precizie și finețe.

Efigia de pe avers este ceva mai bine executată. Ea ne înfățișează un cap de tînăr, care nu poate fi identificat cu nici una din zeitățile grecești frecvent întîlnite pe modelele grecești de pe coasta nord-vestică a Mării Negre. Cu toate acestea, după aspectul ei general efigia urmează să fie atribuită probabil tot unei zeități, care rămîne să fie identificată ulterior.

Reversul prezintă urme de stilizare mai pregnante. Elemente de stilizare pot fi urmărite mai ales la călăreț, unde se constată o disproporție între corp și membre, acestea din urmă fiind mai lungi decît trupul, care este redus aproape la jumătate. Pe cap nu știm ce poartă, deoarece încercarea de a se reda probabil un coif se dovedește a fi neizbutită. După toate indicațiile, tipul de reprezentare imită aversul monedelor lui Filip al II-lea.

Legenda este scrisă cu caractere grecești. Sigma apare cu brațele deschise, iar omicron și omega mai mici decît celelalte litere. Prima parte a legendei (ΒΑΣΙΛΕΩΣ) prezintă unele stîngăcii și chiar o oarecare nesiguranță din partea gravorului. Literele sînt relativ neregulat și imprecis redată, ceea ce face oarecum dificilă lectura lor. Referitor la numele propriu-zis, pe monedă se constată că el este destul de clar și corect imprimat, încît lectura lui nu comportă dificultate.

Legenda cu ambele ei componente, este redată la genitiv, formă sub care o întîlnim în mod obișnuit pe monedele greco-macedonene. Prin urmare numele, a cărui formă la genitiv este ΜΟΣΚΩΝΟΣ, ar urma ca la nominativ să fie Μόσκων. Decamdată încercările noastre de a-i găsi analogii au rămas fără rezultat. Cele cîteva nume care au o oarecare apropiere apar în lumea greacă. Printre acestea figurează nume ca Μόσκο⁴ și Μόσχος⁵, ambele avînd însă alte terminații decît cel asupra căruia referim.

Ca orice descoperire nouă care nu se încadrează în seria lucrurilor obișnuite, ridică o primă și legitimă întrebare referitoare la autenticitatea ei. O astfel de întrebare se impune mai ales cînd este vorba de o descoperire monetară cu totul aparte. Pentru a da un răspuns cît mai complet posibil trebuie să facem apel la tot felul de argumente, care să aibă în vedere criteriul tehnic, datele numismatice, arheologice și istorice, precum și unele deducții de ordin logic.

Examinarea atentă a celor două exemplare cunoscute de noi ne-a dat posibilitatea să stabilim mai întîi că pentru baterea reversului lor a fost folosită aceeași stanță. Amănuntele stilistice, am putea spune în totalitatea lor, poartă amprenta unei realizări antice. Nici în rîndul acestora și nici în aspectul general al monedei nu se pot întrevădea urmele unei creații moderne, urme și caracteristici pe care un examen atent și minuțios al unui specialist le poate descoperi, de cele mai multe ori, cu destulă ușurință.

⁴ T. E. Mionnet, *Description de médailles antiques, grecques et romaines*, VII, supl., p. 316; numele apare pe o monedă din Lidia; cf. W. Pope-S. E. Benseler, *Wörterbuch der griechischen Eigennamen* (ed. a III-a), vol. II, 1889, p. 946.

⁵ Liddell-Scott, *A Greek-English Lexicon*, p. 1148.

Din cele cunoscute pînă acum referitor la falsurile moderne se știe de pildă că la baza acestora există aproape de fiecare dată un prototip antic, copiat mai mult sau mai puțin fidel. În cazurile cînd s-a recurs la crearea de noi tipuri, acestea au fost destul de repede identificate de specialiști și colecționari. Analizînd din acest punct de vedere tipul monetar în discuție, ar fi greu de admis că un gravor modern din regiunea de nord a Dobrogii a reușit să imagineze și să realizeze în același timp o efigie care nu are la bază un model antic și, mai mult, să inventeze un nume, grecesc în formă, pe care-l cunoaștem acum pentru prima dată. În plus, se constată că gravorul a folosit destul de corect regulile gramaticale și caracterul literelor din epoca respectivă.

Un alt argument, după părerea noastră deosebit de valoros și peste care nu se poate trece cu ușurință, este acela al locului de găsim a acestor monede. Am arătat că toate provin din părțile de nord ale Dobrogii. Nici una nu provine din vreo colecție din București sau din alte centre mari cu tradiție în ceea ce privește schimbul și comerțul cu monede antice. Ceva mai mult, două din rîndul acestor piese au și locul de descoperire precizat. Prima, cea a ing. Tr. Darie, provine, așa cum am mai spus, din comuna Somova (rn. Tulcea), iar cea de-a doua a fost achiziționată recent de Muzeul de arheologie din Constanța de la un țăran din comuna Mihai Viteazu (rn. Istria).

Acestor argumente vin să li se adauge și altele, de caracter mai general. Apariția, de pildă, a unui tip monetar în teritoriile din preajma orașelor grecești din Dobrogea nu constituie un fenomen izolat, rupt de realitățile istorice ale vremii respective. Se știe printre altele că zonele din vecinătatea coloniilor grecești de pe coasta de vest a Mării Negre au cunoscut o dezvoltare mai rapidă din punct de vedere social-economic decît regiunile mai îndepărtate. Dezvoltarea forțelor de producție locale și relațiile intense și permanente cu lumea sclavagistă învecinată au făcut posibilă, în special după decăderea statului macedonean, ridicarea pe plan politic a unor regișori locali, spre care începe să se orienteze, după cum ne-o dovedesc documentele epigrafice, din ce în ce mai mult politica orașelor grecești vest-pontice. Protecția și ajutorul pe care le solicită adesea cetățile grecești sînt mărturii ale prestigiului de care s-au bucurat și ale rolului pe care l-au jucat acești dinasți în viața politică a Dobrogii antice. Grăitoare în acest sens rămîn nu numai inscripțiile care au consemnat numele unor astfel de basilei, ci înseși monedele acestora bătute după moda grecească în atelierele unora dintre orașele vest-pontice. Ne referim, mai întîi, la cunoscutele monede de bronz ale regilor sciți, descoperite în sudul Dobrogii și bătute pe la sfîrșitul secolului al III-lea și începutul secolului al II-lea î.e.n., în atelierele de la Callatis⁶. În al

⁶ D. E. Tachella, în *RN*, IV, 1900, p. 397—401; *ibidem*, VII, 1903, p. 31—39; K. Re-gling, în *Corolla numismatica*, Oxford, 1906, p. 259—265; W. Knechtel, în *BSNR*, XIV, 1915, p. 25—34; A. V. Oreșnikov, în *Нумизматический Сборник*, III, 1915, p. 1—22; *idem*, în *IRAIMK*, I, 1921, p. 218; C. Moisil, în *CNA*, 1935, p. 103—104; V. Canarache, în *SCIV*, I, 1950, p. 213—257; T. Gherasimov, în *Izvestiia-Varna*, IX, 1950, p. 53—59; L. I. Tarasiuk, în *KS*, 63, 1956, p. 22—30.

doilea rînd, la cîteva monede de argint care au pe revers un călăreț cu arc și inscripția ATAIA. Două piese din rîndul acestora au fost înregistrate, fără nici un fel de comentariu, de unele publicații mai vechi⁷. Ambele exemplare au pe avers capul zeiței Artemis. O piesă asemănătoare existentă în muzeul din Varna a fost publicată recent de cercetătorul bulgar Adolf Rogalski⁸. Alte două monede din aceeași serie, care au însă pe avers capul lui Heracles, se află una la Moscova, aceasta constituind subiectul unei comunicări a cercetătorului sovietic V. Anohin⁹, iar cealaltă la Leningrad¹⁰. Pornind de la lectura legendei de pe revers, s-a afirmat că aceste monede se datează în secolul al IV-lea î.e.n. și că ele aparțin regelui scit Ateas. Totodată s-a ajuns la concluzia că monedele amintite, care mai au pe revers și inscripția KAA, au fost bătute în atelierele de la Callatis. După cîte se pare, nu poate încăpea nici o îndoială că monedele amintite aparțin unui rege local, foarte probabil de origine scitică, și că ele au fost emise la Callatis. Ceea ce rămîne, după noi, insuficient dovedit este datarea lor la mijlocul secolului al IV-lea î.e.n. și atribuirea acestora regelui scit Ateas, contemporanul și în același timp adversarul lui Filip al II-lea, regele Macedoniei, în compania dusă de acesta în Scythia Minor. Aceasta este o problemă însemnată, care comportă mult mai multe discuții, asupra cărora nu este cazul și nici locul să stăruim aici.

Argumentele aduse de noi în favoarea autenticității monedelor de tip Moskon(os) par să dovedească îndeajuns că ne aflăm în fața unui tip monetar antic inedit și că nu avem deocamdată argumente care să se opună unei astfel de concluzii. Cu toate acestea, noi considerăm că pentru a avea suficientă certitudine în această privință mai este nevoie ca noi descoperiri, făcute în condiții clare și sigure, să confirme concluzia care se desprinde din cele expuse mai sus. Fie și cu această rezervă, căreia nu vrem să-i știrbim nimic din importanță, socotim că nu greșim dacă, pe baza datelor menționate, o dată cu publicarea acestui tip monetar, vom încerca să schițăm și cîteva din problemele de ordin mai general pe care le ridică de pe acum aceste monede.

Înainte de toate este nevoie desigur să ne fixăm asupra datei de emitere a tipului monetar asupra căruia referim. În acest sens putem lua în considerație elementul stilistic și caracterul scrierii. Și unul și altul ne îndreaptă spre aceeași epocă. De pildă, efigia de pe avers se încadrează, prin trăsăturile sale artistice, printre realizările primei perioade a epocii elenistice. Sigma apare de fiecare dată cu brațele deschise, iar omicron și omega mai mici decît celelalte litere din legendă, ultima avînd capetele mult alungite. Toate acestea par să îndreptățească datarea monedelor începînd cu sfîrșitul secolului al IV-lea și pînă către mijlocul secolului al III-lea î.e.n.

⁷ G. Hill, în *Num. Chronicle*, 1912, p. 137, nr. 5 (pl. VI); Imhoof-Blumer, în *Revue Suisse*, XIV, 1908, p. 268.

⁸ Adolf Rogalski, în *Izvestia-Varna*, X, 119—123 și XII, 1961, p. 23—27.

⁹ Vezi o scurtă informație în *VDI*, 4, 1959, p. 210.

¹⁰ V. Blavatski în *VIII-e congrès international d'archéologie classique. Rapports et communications*, Paris, 1963, p. 144.

În al doilea rînd se pune problema locului de batere a acestor monede. După cum se știe, toate monedele scitice din Dobrogea, inclusiv cele cu inscripția ATAIA, au fost bătute în atelierele unuia din orașele vest-pontice, după toate probabilitățile la Callatis. Dacă ținem seama de locul de descoperire a monedelor de față, ca și de sigla (A) de pe reversul lor, indicînd poate un nume de magistrat, ar trebui să ne îndreptăm atenția spre atelierele Histriei. Se constată însă că, între reprezentările de pe emisiunile Histriei și cele de pe piesele cu numele lui Moskon, nu există nici o legătură stilistică sau iconografică. Pe reversul acestora din urmă am arătat că apare un cap uman tînăr, pe care nu știm cărei zeități să-l atribuim sau dacă el reprezintă sau nu efigia unui zeu. La aceasta se mai adaugă remarca deja făcută că reprezentarea de pe revers, și anume călărețul, precum și unele din literele primei părți a legendei au urme de „barbarizare”. Ambele împrejurări, după părerea noastră, nu sînt în favoarea ipotezei că monedele în discuție au fost bătute la Histria. Este greu să concepem că ateliere de genul celor de la Histria, cu o tradiție și o experiență bine cunoscută, au putut să emită monede de argint care să prezinte stîngăcii în redarea legendei și a reprezentărilor, pentru a nu mai vorbi de stilul și tipul lor aparte. Mai curînd, după părerea noastră, se poate susține ideea că aceste monede au fost bătute în teritoriul băștinaș, poate undeva în nordul Dobrogei, fiind opera unui meșter grec sau chiar a unui localnic specializat în arta monetară.

O legătură pe linie stilistică și iconografică nu se poate face nici cu emisiunile coloniilor grecești din nordul Mării Negre. În aceste orașe nu se întîlnesc monede care să îngăduie o cît de mică apropiere iconografică. Dacă luăm în considerație numai reprezentarea după revers, unele analogii pot fi găsite spre sud, și anume în Tracia și Macedonia. Este vorba pe de o parte de monedele lui Filip al II-lea, la care am mai făcut aluzie, iar pe de altă parte de unele emisiuni ale regilor traci¹¹ din secolele IV—III î.e.n. Și unele și altele au pe revers un călăreț, care merge cu calul în galop spre dreapta sau spre stînga. Din rîndul acestora, cele care au putut eventual să servească drept model pentru reversul tipului nostru monetar par să fie totuși monedele lui Filip al II-lea. Avem în vedere nu atît asemănările de stil, cît mai ales faptul că emisiunile regelui macedonean au cunoscut o largă răspîndire, nu numai în Dobrogea, ci și la nord de Dunăre. Valoarea și prestigiul de care se bucurau aceste emisiuni în mediul băștinaș au contribuit atît la răspîndirea largă a monedei ca atare, cît și la familiarizarea celor care le-au cunoscut cu iconografia acestora.

Cine poate fi acest Moskon este, credem noi, una din întrebările ceva mai dificile, al cărei răspuns poate să comporte destul de multe discuții. Nu este în intenția noastră și nici oportun să intrăm în detaliile problemei. Deocamdată considerăm că se poate spune că ne aflăm în fața unui dinast local, care-și ia titlul de basileu. Prin calitatea sa, el se înscrie în rîndul acelor regișori, unii de origine traco-getică, alții de origine

¹¹ N. A. Мушмов, *Монетите на тракийските царе*, în *Сборник Борис Деакович*, Sofia, 1927, p. 252—254; T. Gherasimov, în *Izvestia-Institut*, XIX, p. 123—128.

scitică, ca Zalmodegikos, Rhemaxos, Zoltes, Ataias, Kanites, Akrosas, Ailios, Tanusa etc., pe care documentele îi atestă în Scythia Minor sau în regiunile imediat învecinate în secolele III—II î.e.n.

În legătură cu originea lui etnică nu ne putem încă pronunța. Dacă el este de origine traco-getică sau scitică este o problemă căreia numai cercetările viitoare îi vor putea găsi o rezolvare. Totuși, dacă ținem seama că în regiunea din care provin monedele se găsesc numeroase urme arheologice getice, credem că ar trebui să avem în vedere deocamdată, desigur ipotetic, originea lui traco-getică. Semnificativ în această privință este faptul că chiar în comuna Somova, rn. Tulcea, unde s-a găsit una dintre monede, se află un foarte important centru arheologic, cu urme de cultură getică¹². În aceeași ordine de idei pot fi amintite aici descoperirile getice deosebit de valoroase de la Murighiol¹³ și Telița¹⁴. Într-o lumină cu totul nouă ar putea să apară acum informațiile despre așezarea antică Argamum¹⁵, chiar dacă localizarea ei pe promontoriul Dolojman de lângă Jurilofca¹⁶ nu poate fi încă dovedită. Săpăturile întreprinse aici în anii 1926—1930 au scos la iveală urme de cultură materială din secolele IV—III î.e.n. Toate aceste vestigii arheologice, împreună cu alte descoperiri de acest fel, pe care nu le-am amintit¹⁷, documentează o puternică locuire, deci și o viață economică getică intensă, în regiunea de nord a Dobrogii, acolo unde au fost descoperite și monedele cu legenda lui Moskon. Coincidența aceasta de fapte și de date va trebui să cîntărească destul de mult în stabilirea originii etnice a dinastului pe care ni-l documentează noile descoperiri monetare.

În cadrul problemelor legate de numele, calitatea și originea lui Moskon, trebuie avută în vedere și informația din Justinus¹⁸ referitoare la existența în nordul Dobrogii, în perioada conflictului dintre Ateas și Filip al II-lea, a celui „*rex Histrianorum*” căruia i se atribuie în principiu o origine getică¹⁹.

Cît privește locul unde se situa „regatul”, respectiv uniunea de triburi a lui Moskon, este mai ușor de identificat decît în alte cazuri. Descoperirea monedelor cu numele dinastului amintit în zona nordică a Scythiei Minor, la care s-ar mai putea adăuga și numeroase urme arheologice din aceeași regiune și din aceeași epocă, constituie după noi indicii prețioase că Moskon își exercita puterea în aceste părți, poate în teritoriul din preajma orașului actual Tulcea, acolo unde va stăpîni mai tîrziu

¹² Gh. Ștefan, *Contribuții arheologice la cunoașterea dacilor din Dobrogea de nord*, în *Studii și referate*, I, 1954, p. 37—39.

¹³ Exspectatus Bujor, *Săpăturile de salvare de la Murighiol*, în *SCIV*, VI, 1955, 3—4, 571—579.

¹⁴ G. Simion și Gh. I. Cantacuzino, *Cercetările arheologice de la Telița*, în *Materiale*, VIII, 1962, p. 373—381.

¹⁵ Procopius, *De aedificiis*, IV, 11; G. Popa-Lisseanu, *Izvoarele istoriei romînilor*, XV, 1939, p. 117; cf. și V. Părvan, *Histria*, IV, 1916, p. 49—52.

¹⁶ P. Nicorescu, în volumul *În memoria lui Vasile Părvan*, 1934, p. 222—223.

¹⁷ Gh. Ștefan, *op. cit.*, p. 35—40.

¹⁸ IX, 2.

¹⁹ R. Vulpe, *Histoire ancienne de la Dobroudja*, p. 55.

regele get Zalmodegikos²⁰. Oricum, granițele „regatului” lui probabil că nu depășeau spre nord și vest linia Dunării și nici limita nordică a teritoriului rural al Histriei. Situat în apropierea coloniei grecești de pe malul lacului Sinoe, stătuțelul condus de Moskon a trebuit să aibă relații cu orașul vecin, relații pe care descoperirile viitoare ar putea să le pună în adevărata lor valoare.

Ne mulțumim deocamdată numai cu prezentarea acestor sumare considerații legate de un prim pas pe care-l facem în cercetarea unor noi descoperiri de ordin numismatic. Ele vor putea fi amplificate și completate, pe măsură ce numărul documentelor de acest fel sau de altă natură se va înmulți, și pe măsură ce unele din formulările noastre vor căpăta caracterul unor concluzii istorice bine fundamentate.

C. PREDA

МОНЕТЫ НЕИЗВЕСТНОГО ТИПА ИЗ ДОБРОДЖИ

РЕЗЮМЕ

В северной Добродже найдены серебряные монеты (дидрахмы) до сих пор не встречавшегося типа. Известно место находки трех из них; две монеты были обнаружены недалеко от Тулчи, а третья — примерно в 10 км к северу от античного полиса Истрия.

Приводим описание типа монет: Лиц. сторона: повернутая вправо голова молодого мужчины, представляющего, по-видимому, божество с ниспадающими на спину прядями волос; два кружка вокруг головы указывают, вероятно, на наличие диадемы; выдающиеся лоб, губы и подбородок. Об. сторона: ΒΑΛΛΕΩΣ ΜΟΚΩΝΟΣ. Скачущий влево всадник на коне. Копейщик занес переднюю и заднюю правые ноги. Выдающиеся волосы и грива. Всадник также «варваризован». Конечности непропорциональны телу; отмечается наличие бороды и, по-видимому, шлема; под конем видна печать AV (в монограмме).

Сер. вес 7,28—7,45 г (рис. 1 и 2).

Появление нового типа монет в областях, прилегающих к греческим городам Западного Причерноморья, тесно связано с исторической действительностью эллинистической эпохи в Малой Скифии. Более быстрый прирост населения вблизи греческих колоний выдвинул на политическую арену местных «царьков». По свидетельству эпиграфических памятников, они поддерживали тесные связи с понтийскими полисами, не раз оказывавшими им покровительство и политическую помощь. Имена подобных правителей упоминаются как на обнаруженных в Истрии надписях, так и на некоторых монетах, в частности выпущенных мастерами имени Каллатиса. Монеты с именем Москоноса, по

²⁰ D. M. Pippidi, in *SCIV*, XI, 1960, 1, p. 39—54.

всей вероятности, восходят к периоду от конца IV в. до середины III в. до н.э.

По-видимому, монеты чеканил на территории страны местный мастер-чеканщик, или, возможно, грек. Неприветливое отношение к варваризации указывает, что их не чеканили на монетных дворах западно-понтийских полисов.

Под именем Москона скрывается местный властелин, присвоивший титул базилиевса. По своему рангу он примыкает к ряду царьков гето-фракийского или скифского происхождения (Залмодегикос, Ремасос, Золтес, Атаиас, Канитес, Аилиос, Тануса и т.д.).

«Царство», соответственно племенной союз этого правителя, судя по месту находки монет, по-видимому, находилось на севере Малой Скифии, приблизительно в нынешнем районе Тулчи. Оно соседствовало с городом Истрия, с которым племена, вероятно, поддерживали довольно тесные связи.

До сих пор не удалось уточнить этнического происхождения этого нового царька. Еще нет достаточных доказательств, которые подтвердили бы его гето-фракийское или скифское происхождение. Ввиду того, что в указанной области упоминается о существовании местных царьков, вероятно, гетского происхождения — как «rex Histrianorum» и Залмодегикос, — а также на основании многочисленных гетских археологических раскопок можно для начала выдвинуть предположение об его гето-фракийском происхождении. Добавим и то, что с точки зрения стиля и особенно иконографии монеты Москона сближаются с некоторыми выпусками монет в южных македоно-фракийских областях.

ОБЪЯСНЕНИЕ РИСУНКОВ

Рис. 1. — Дидрахма «царя» Москона, найденная в селе Сомове, р-н Тулча (увеличенный фотоснимок).

Рис. 2. — Дидрахма «царя» Москона, найденная в районе Тулчи.

MONNAIES D'UN TYPE INCONNU PROVENANT DE DOBROGEA

RÉSUMÉ

Dans le nord de la Dobrogea on a découvert 4 monnaies en argent (didrachmes), appartenant à un type non connu jusqu'à présent. Deux de ces pièces ont été trouvées à proximité de la ville de Tulcea, la troisième dans les environs de la ville antique d'Histria (à peu près 10 km au nord de la ville). On ne connaît point le lieu de découverte de la quatrième.

Le type monétaire est le suivant :

Av. Tête de jeune homme à long cheveux, tourné vers la droite ; probablement une divinité. Autour de la tête deux minces cercles indi-

quant probablement un diadème. Le front, les lèvres et le menton sont proéminents.

Rv. ΒΑΣΙΛΕΩΣ ΜΟΣΚΩΝΟΣ. Chevalier à cheval, galopant vers la gauche. L'animal a les jambes droites relevées; la tête et la crinière sont perlées. Le chevalier est aussi « barbarisé ». On remarque la disproportion entre ses membres et le tronc; il est barbu et porte un casque. En dessous du cheval le sigle AV (en monogramme).

A.R. Poids 7,28—7,45 g (fig. 1 et 2).

L'apparition d'un nouveau type monétaire, aux environs des villes grecques nord-pontiques, constitue un phénomène étroitement lié aux réalités historiques de l'époque hellénistique dans la Scythie Mineure. Le développement plus rapide de la population des alentours des colonies grecques a déterminé l'élévation, dans le domaine politique, de certains « roitelets » locaux. De certains documents épigraphiques il résulte que ceux-ci ont entretenu d'étroites relations avec les cités pontiques, auxquelles ils ont porté, plus d'une fois, aide et protection. Les noms de certains de ces roitelets sont mentionnés, soit dans des inscriptions, trouvées à Histria, soit sur des pièces de monnaie, spécialement émises par les ateliers de Callatis. La date des monnaies à la légende de Moskonos serait, d'après toutes les probabilités, circonscrite entre la fin du VI^e et jusqu'au milieu du III^e siècle av.n.è. À ce qu'il paraît, les monnaies ont été frappées en territoire indigène, par un artisan local qui connaissait l'art monétaire, ou éventuellement même par un grec. La présence de certains éléments « barbarisés » indique que ces pièces n'ont pas été frappées dans les ateliers des villes ouest-pontiques.

Sous le nom de Moskon nous décelons un dynaste local, qui prend le titre de *basileus*. Par sa qualité il s'inscrit dans la suite des roitelets d'origine thraco-gète ou scythe à côté de Zalmodégikos, Rhémakos, Zoltes, Ataias, Kanites, Aïlios, Tanusa, etc.

Le « royaume », respectivement l'union des tribus de ce dynaste, s'étendait, en tenant compte du lieu de la découverte des monnaies, au nord de la Scythie Mineure, dans la zone approximative de l'actuel district de Tulcea. Il était confiné à la cité d'Histria, avec laquelle il aurait dû avoir d'étroites liaisons. Pour le moment on ne saurait fixer l'origine de ce nouveau dynaste avec exactitude. Nous ne possédons pas d'arguments suffisants, plaçant pour son origine thraco-gète ou scythe. Pour le moment on pourrait accepter comme hypothèse son origine thraco-gète, tenant compte que dans cette région on mentionne l'existence de dynastes locaux, probablement d'origine gète, comme ce *rex Histria-norum* et Zalmodégikos, ainsi que des nombreuses découvertes archéologiques gètes dans la région mentionnée. On peut ajouter de même que, en ce qui concerne le style et surtout l'iconographie, les monnaies de Moskon se rapprochent de certaines émissions du monde thraco-macédonien du sud.

LÉGENDE DES FIGURES

Fig. 1. — Didrachme du « roi » Moskon, trouvée à Somova, district de Tulcea (aggrandie).

Fig. 2. — Didrachme du « roi » Moskon, trouvée dans le district de Tulcea.

CERAMICA ȘTAMPILATA DE LA ROMAN ȘI UNELE PROBLEME ÎN LEGĂTURA CU PURTĂTORII EI ÎN MOLDOVA

S-a afirmat în repetate rânduri, mai ales în ultima vreme, că în contextul local al culturii materiale din Moldova ultimului sfert al veacului al XIV-lea apare brusc, fără o perioadă pregătitoare, o categorie ceramică deosebită total de cea atribuită populației locale. Acestei ceramici, considerată de toți cercetătorii ca aparținând unor elemente venite din afară, i-au fost acordate multe pagini în diferite studii¹, iar în ultimul timp tratarea ei s-a făcut foarte pe larg în cel mai recent studiu consacrat exclusiv acestei probleme². S-ar părea de aceea că o reluare a discuției nu ar mai fi necesară, cu atât mai mult cu cât problematica de bază a acestei categorii ceramice a fost deja expusă. Descoperirea însă în vara anului 1963 a unei mari cantități de materiale aparținând acestei categorii, în condiții stratigrafice și cronologice mult mai clare decât în alte locuri, și avantajul de a avea acum la dispoziție o gamă mult mai bogată de forme întregi considerăm că pot aduce unele elemente cu totul noi discuției, elemente fără de care nu s-ar putea forma o înțelegere justă a problemei. Adăugind la cele de mai sus împrejurarea că, pe lângă categoria de materiale deja prezentă în studiile anterioare, la Roman a fost descoperită și o categorie care abia a fost anunțată în ultimul studiu consacrat acestei probleme — este vorba de ceramica decorată cu motive în relief³ —, considerăm îndreptățită și necesară o prezentare a acestor materiale noi.

Întrucât până acum s-a făcut de mai multe ori o prezentare detaliată a caracteristicilor tehnice ale pastei, caracteristici ce deosebesc radical

¹ Gh. Diaconu, *Considerații asupra ceramicii descoperite la celatea Scheia-Suceava*, în *Materiale*, VI, p. 925—931; Gh. Diaconu și N. Constantinescu, *Celatea Scheia*, București, 1960, p. 78 și urm.; M. D. Matei, *Unele probleme în legătură cu începuturile vieții orășenești la Suceava*, în *SCIV*, XI, 1960, 1, p. 107 și urm.

² M. D. Matei, *Ceramica cenușie de la Succava și unele probleme ale arheologiei veacurilor XIV—XV în Moldova*, în *Contribuții arheologice la istoria orașului Suceava*, București, 1963, p. 131—160.

³ M. D. Matei, *op. cit.*, p. 151.

această ceramică de cea aparținând populației locale, considerăm că nu mai este necesar să se revină aici asupra acestei probleme decât în treacăt și numai în măsura în care acest element poate aduce minimul de folos discuției generale. Amintim numai că spre deosebire de ceramica locală a acestei perioade, lucrată la roată dintr-o pastă insuficient frământată, cu aspect uneori poros și zgrunțuros din cauza pietricelelor și cioburilor pisate folosite ca degresant și avînd un colorit cenușiu neuniform din cauza arderii insuficiente, ceramica la care ne referim este lucrată dintr-o pastă de foarte bună calitate, în amestecul căreia nu s-a folosit decât un nisip foarte fin, de bună seamă cernut. Lucrată fără excepție la roata rapidă, ceramica nelocală este foarte bine frământată, uniform și îngrijit arsă, fapt care dă vaselor nu numai o culoare uniformă pe toată suprafața, dar și pe toată grosimea pereților. Spre deosebire de alte locuri din Moldova, unde din punctul de vedere al pastei ceramica nelocală se împarte în două categorii ⁴, la Roman se cunoaște una singură, aceasta prezentînd două variante.

Prima variantă cuprinde ceramica cu o culoare uniform cenușie pe toată suprafața vasului, iar cea de-a doua variantă conține vase de culoare mai închisă, aproape neagră, ca urmare a acoperirii acestor vase cu o angobă foarte subțire, fapt care a dat ambelor fețe ale vasului și mai ales celei exterioare o culoare mai închisă față de restul peretelui. Chiar și numai aceste caracteristici schițate mai sus pot fi suficiente pentru a deosebi radical ceramica nelocală de cea autohtonă. Acest element nu este însă singurul, lui putînd să-i fie adăugate și altele care să dovedească cu mai multă tărie această diferență. Este vorba mai ales de formele și de elementele de decor ce caracterizează ceramica nelocală. Din acest punct de vedere, cea de-a doua jumătate a veacului al XIV-lea pe plan moldovenesc se caracterizează prin răspîndirea generalizată a unei singure forme, oala-borcan de dimensiuni variabile ⁵, decorată cu seria de linii orizontale sau cu linia în val. Nu se cunoaște în producția ceramică locală oala cu toartă ⁶. Ținînd seama de aceste elemente, la care adăugăm decorul complet străin ceramicii autohtone, considerăm îndreptățită interpretarea ca nelocale a tuturor materialelor ce vor fi expuse mai jos, materiale aflate fără excepție în locuințele palisadei cetății mușatine de la Roman.

Din punctul de vedere al formelor, ceramica nelocală din cetatea de la Roman se împarte în mai multe grupe, fiecare grupă cunoscînd atît tipul de bază, cît și variante ale acestuia. Aceste grupe pot fi categorisite astfel.

a. *Căni cu toartă și gura trilobată*: Este o grupă în limitele căreia intră vase lucrate la un înalt nivel tehnic și care nu se deosebesc între ele decît prin dimensiuni și prin decor, elementele de profil fiind în general aceleași, deosebirile făcîndu-se de cele mai multe ori prin reducerea la scară cerută de dimensiunile fiecărui exemplar. Cum tratarea elementelor de decor se va face separat, nu vom stărui deocamdată decît asupra formelor.

⁴ M. D. Matei, *op. cit.*, p. 133.

⁵ *Ibidem*.

⁶ *Ibidem*, p. 136.

Este neîndoielnic că exemplarul cel mai important din această grupă și care reprezintă și tipul de bază este cel care din punctul de vedere al dimensiunilor depășește toate exemplarele cunoscute până acum în



Fig. 1. — Ceramică cenușie nelocală datînd de la sfîrșitul sec. XIV. 1, 2, căni cu toartă și gura trilobată; 3, motiv ștampilat cu figuri în relief (detaliu de pe vasul 1).

întreaga Moldovă (fig. 1/3). Într-adevăr, deși are înălțimea de 42,5 cm, diametrul gurii de 24 cm, diametrul maxim al pîntecelui de 25 cm, iar

conferă un aspect mai greoi și o mai bună stabilitate. Și exemplarele acestei grupe sînt prevăzute cu torți ușor deviate de la axul vaselor.

c. *Ulcioare*. Ca și grupele precedente, necunoscute în ceramica locală, categoria ulcioarelor, dovedită de două exemplare, se înscrie pe aceeași linie a ceramicii nelocale. Primul exemplar se aseamănă, din punctul de vedere al tehnicii de lucru și al profilului, cu cănile cu toartă și gura trilobată avînd corpul foarte bombat, deosebirea constînd în îngustimea gîtului (7 cm) și buza scundă, al cărei diametru de 9,5 cm îi dă posibilitatea de a fi atribuit categoriei ulcioarelor. Gura are plan rotund și este prevăzută în față cu cioc de turnat. Vasul are toarta lată de 3,5 cm și decorată la exterior cu o serie de nervuri longitudinale inegale. Al doilea exemplar este reprezentat de o formă cu gura *cvadrilobată*. Este vorba de un fragment de ulcior lucrat cu aceeași tehnică superioară și avînd planul gurii modelat în formă de patru lobi dispuși în cruce (fig. 2/4). Prezența acestei forme sugerează, o dată mai mult, caracterul nelocal al acestor materiale și deopotrivă faptul că purtătorii lor, veniți din afara granițelor Moldovei, aduc cu ei toate formele pe care le cunoșteau în locurile lor de baștină.

d. *Cupe*. O grupă cu totul aparte din punctul de vedere al formelor o reprezintă cupele, categorie ceramică necunoscută în Moldova, cu o singură excepție. Și excepția de care vorbim o constituie o cupă⁹ descoperită tot într-o fortificație militară datată cu un secol mai tîrziu. La Roman au fost descoperite două exemplare identice de formă tronconică, cu baza piciorului de susținere mult evazată (fig. 2/5). Buza, înaltă de 4 cm, este separată de corp printr-un umăr bine profilat, iar gura are plan trilobat.

Dacă în privința formelor, deosebirile între ceramica locală și cea străină sînt evidente, și mai tranșantă este deosebirea atunci cînd se are în vedere decorul. Nu vom stăruia aici asupra elementelor de decor nelocale, deja cunoscute în literatura de specialitate, precizînd numai că motivele *brăduț* și *banda de linii verticale* sînt aplicate pe vasele cu toartă și gură trilobată, *liniile oblice* atît pe cănile cu gura trilobată, cît și pe cele cu gura rotundă, iar motivul cu *paranteze unghiulare*¹⁰ pe ulcioare. Ne vom referi în studiul de față mai cu seamă la motivul șampilat cu figuri în relief, în măsura în care acesta ne este acum cunoscut, făcînd totuși precizarea că *toate* motivele șampilate aparțin unei singure categorii: *ceramica nelocală*. Așa cum motivele mai sus amintite au fost executate cu roțița dințată, decorul la care ne referim a fost executat cu un *rulou* pe care au fost săpate în negativ diferite figuri. Prin rotirea acestui *rulou* pe pintecele sau pe gîtul vasului, rezultă un motiv șampilat ale cărei figuri în *pozitiv* se repetă constant la o anume distanță ce corespunde perimetrului ruloului-șampilă.

Din punctul de vedere al decorului rezultat prin șampilare, motivul cu figuri prezintă mai multe tipuri. Și, dacă în ceea ce privește forma

⁹ Este vorba de exemplarul descoperit în cetatea de pămînt de la Birlad ; cf. M. D. Matei, *Date noi în legătură cu cetatea de pămînt de la Birlad*, în *SCIV*, X, 1959, 1, p. 125, fig. 6.

¹⁰ În legătură cu aceste motive ; cf. M. D. Matei, *Ceramica cenușie* ..., p. 146 și urm.

exemplarul cel mai important era tipul de bază al cănilor cu toartă și gura trilobată, același exemplar se situează deasupra celorlalte și dacă ne referim numai la decor. Executat cu un ruluu avînd circumferințe de 13 cm și lățimea de 3,5 cm, în două registre paralele mărginite de cîte o canelură, motivul propriu-zis prezintă un fond de plasă pe care sînt redată în relief trei semne cu caracter gotic, înalte de 21 mm și late de



Fig. 3. — Fragmente ceramice de factură nelocală, descoperite în cetatea mușatină de la Roman.

4 mm (fig. 1/3). Fără a putea preciza acum dacă aceste semne reprezintă litere sau cifre și nici sensul acestora, nu ne scapă constatarea că este vorba de o inscripție a cărei dezlegare va aduce noi dovezi în înțelegerea acestor materiale. Urmează un cerc cu cruce în mijloc, ca o roată cu patru spițe, iar deasupra o cruce cu capetele terminate în triunghi cu baza în afară. În continuare, o pasăre stilizată redată în profil, în poziția aterizării din zbor și orientată către cercul cu cruce. Motivul se încheie cu o floare cu șase petale egale dispuse în formă de rozetă.

O variantă a acestui tip este redată de un motiv mărginit de cîte o canelură și două rînduri de puncte pătrate adîncite și compus tot dintr-un fond de plasă, pe care se află numai două semne cu caracter gotic, o pasăre orientată spre dreapta, redată tot din profil, dar în poziție de mers, și un motiv floral cu zece petale mult stilizat (fig. 1/2).

A doua variantă a tipului de bază se deosebește de acesta atît prin încadrarea între cîte două caneluri, cît mai ales prin redarea cercului cu cruce. Aici cercul se prezintă secționat pe jumătate de bara verticală a crucii, în fiecare jumătate a cercului aflîndu-se cîte o cruce cu brațele drepte. Crucea situată deasupra cercului are de asemenea capetele terminate în triunghi, dar brațele mult alungite (fig. 4/2).

Al doilea tip, dovedit de cîteva fragmente ceramice, se compune dintr-o cruce dublă redată răsturnat și avînd două brațe formate din triunghi cu baza în afară, în genul Crucii de Malta, iar următoarele două brațe drepte (fig. 3/4, 6, 7). Crucea este străjuită pe ambele părți de două păsări de pradă cu ciocurile deschise către brațele crucii. Acest motiv nu pare să fie însoțit de caractere gotice.

Al treilea tip, redat de cîteva fragmente ceramice (fig. 3/1), înfățișează pomul vieții, cu cîte patru ramuri pe fiecare parte, străjuit de doi grifoni.

Al patrulea tip se compune dintr-o suită de motive florale, mult stilizate, între care se remarcă o floare cu cinci petale și o pasăre stilizată, redată în profil și orientată spre dreapta (fig. 4/1).

Ultimul tip al motivului ștampilat cu figuri, descoperit la Roman, se compune dintr-o suită de triunghiuri cu vîrfurile în sus, alternînd cu altele dispuse cu vîrfurile în jos. Baza fiecărui triunghi nu se închide, ci se răsucește în interiorul triunghiului respectiv în spirală. Baza neînchisă a fiecărui triunghi este completată cu un mic triunghi, cu vîrfurile în sus sau în jos, conform poziției triunghiului de bază (fig. 2/2).

Ținînd seama de caracterul unic pînă în prezent al acestor materiale, pentru care nu găsim deocamdată analogii, dar și de faptul că ele s-au găsit în asociere cu motivele brăduț, linii verticale sau oblice și paranteze unghiulare, motive ce cunosc analogii în lumea vecină¹¹, beneficiînd și de faptul că toate aceste motive ștampilate cu roțița sau cu ruloul sînt aplicate pe aceleași forme, considerăm că ele au aceeași origine, aceeași purtători și în ultimă instanță prezintă aceleași implicații de ordin istoric. De altfel, împrejurarea că la Roman au fost descoperite în coexistență toate aceste forme și elemente de decor, indiferent care va fi sensul caracterelor gotice de pe unele exemplare, dovedește o dată mai mult că ceramica ștampilată cunoscută pînă acum în Moldova alcătuiește o unitate indisolubilă. De aceea, în chip conștient, nu vom risca în a formula alte opinii decît cele pe care le considerăm dovedite sau pe cale de a se verifica, elementara prudență oprindu-ne de la interpretări mai tentante, dar cu atît mai hazardate.

Dacă în legătură cu caracterul nelocal al acestor materiale nu mai există în prezent nici o rezervă, toți cercetătorii fiind de acord, celelalte probleme de bază, în special locul de unde vin și cine sînt purtătorii lor, continuă să ne preocupe. În ultimul studiu consacrat acestor categorii ceramice s-a argumentat cu fapte care nu mai necesită nici o revenire că direcția de pătrundere a acestor materiale în Moldova nu poate fi decît nordul, eventual Polonia¹². Considerăm că acest punct de vedere,

¹¹ M. D. Matei, *op. cit.*, p. 166 și urm.

¹² *Ibidem*, p. 57.

susținut de o serie de analogii între descoperirile din Moldova și materialele corespunzătoare din orașele și regiunile poloneze, este singurul valabil și fără să ni-l însușim nu vom putea înțelege nici apariția acestei ceramici

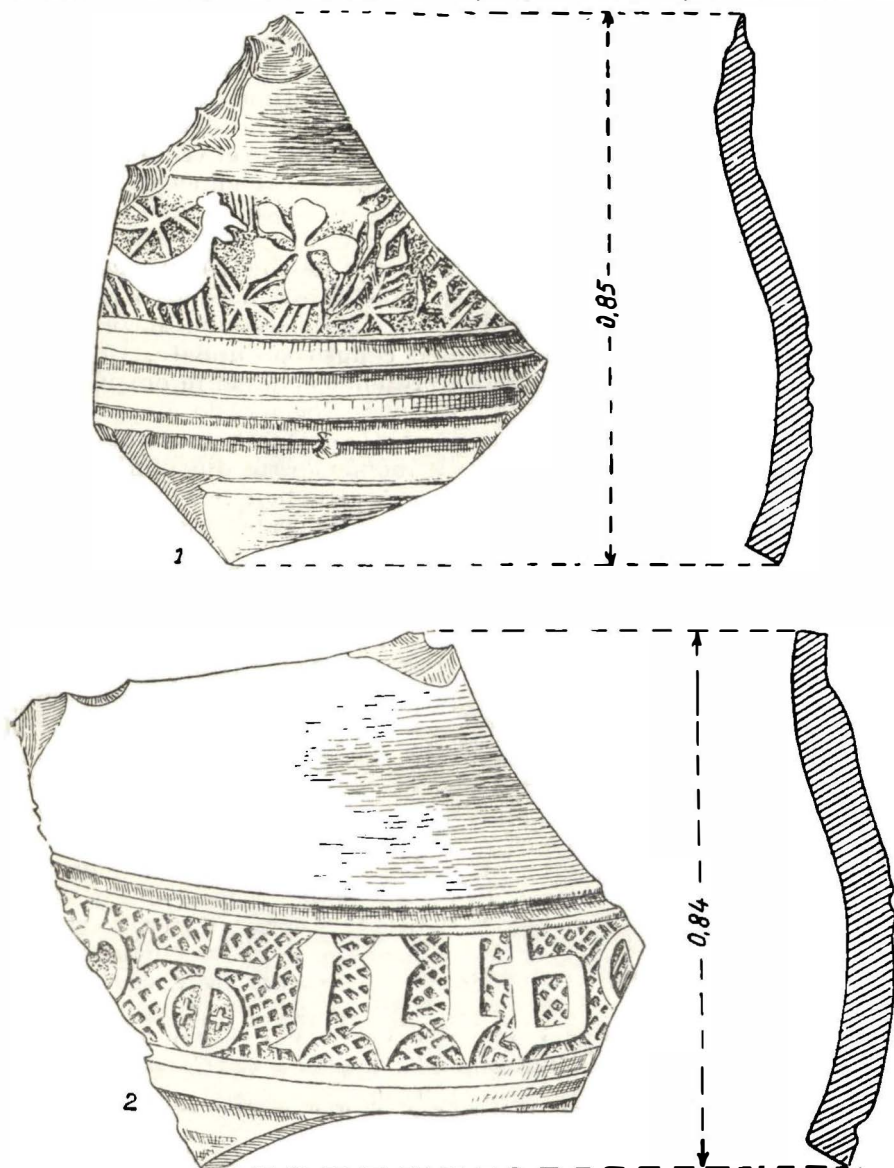


Fig. 4. — Elemente de decor specifice ceramicii cenușii nelocale de la Roman.

și nici implicațiile de ordin istoric pe care discuția le comportă. Într-adevăr, pe plan istoric se observă o tot mai accentuată orientare către Polonia

a primilor voievozi moldoveni. Stăruința cu care regalitatea maghiară continua să considere „drepturile” sale asupra Moldovei ca **uzurpate de către Bogdan I**, în perioada imediat următoare înlăturării ultimilor dragoșești a determinat această orientare spre vecinul din nord, cu ajutorul căruia se putea rezista atacurilor eventuale dinspre vest. Această apropiere politică a Moldovei de Polonia, consfințită de seria de tratate moldo-polone inițiată de Petru I Mușat și continuată fără excepție de toți urmașii săi pînă în prima parte a secolului al XV-lea, a fost determinată atît de pericolul dinspre vest, cît și de legăturile ei vechi cu Haliciul¹³, anexat în 1387 de statul polono-lituanian. Atacul nereușit al feudalilor poloni din 1377¹⁴ îi arătase desigur lui Petru Mușat că nici la granița de nord nu va avea liniște atîta vreme cît nu va duce tratative oficiale cu regele polon. Omagiul de vasalitate depus de voievodul moldovean la Liov în 1387 reprezintă, se pare, atît consfințirea apropierei Moldovei de Polonia, cît și momentul istoric după care se poate admite, *în linii generale*, existența în Moldova a ceramicii cenușii ștampilate. În acești ani este menționată, pentru prima dată, prezența domniei în orașul Suceava, mai exact „*în cetatea Sucevei*”¹⁵. Adăugăm la aceasta împrejurarea că în ultimul timp s-a stabilit pe plan arheologic acest moment al mutării capitalei țării de la Siret la Suceava, moment care din punct de vedere cronologic este anterior prezenței *aici* a ceramicii nelocale. Coroborînd aceste date, rezultă că purtătorii ceramicii nelocale, oricine ar fi fost ei, sînt de admis numai după mutarea capitalei la Suceava, mutare ce premerge cronologic încheierii tratatului moldo-polon din 1387. Aceasta în primul rînd.

În al doilea rînd, datarea tuturor materialelor discutate cu monede de la Petru Mușat nu trebuie înțeleasă în sensul că aceste materiale apar în Moldova o dată cu începutul domniei acestui voievod, ci spre sfîrșitul ei și *deopotrivă* în timpul urmașului său imediat Roman I. Această interpretare este susținută, înainte de toate, de împrejurarea că dintr-o mare cantitate de material numismatic cunoscut pînă acum nu s-a aflat nici o monedă de la Roman Mușat, fapt ce a determinat pe specialiștii numismați să considere că acesta nici n-a bătut monedă¹⁶, în timpul său circuliînd monedele înaintașului său Petru. Altfel vorbind, atragem atenția că monedele lui Petru I Mușat nu indică numai perioada lui de domnie, ci în egală măsură și pe aceea a fratelui său Roman. Chiar în cetatea lui Roman voievod nu s-a găsit nici o monedă de la acest domnitor, găsindu-se în schimb, laolaltă cu ceramica de mai sus, monede de la Petru I.

¹³ Șt. Ștefănescu, *Participarea rominilor la lupta de la Grünwald (15 iulie 1410)*, în *Studii*, XIV, 1961, 1, p. 6.

¹⁴ În legătură cu acest atac, vezi studiul documentat al lui P. P. Panaitescu, *Din istoria luptei pentru independența Moldovei în vacul al XIV-lea. Primele lupte pentru independență ale Țărilor Romîne*, în *Studii*, IX, 1956, 4, p. 110 și urm.

¹⁵ M. Costăchescu, *Documente moldovenești înainte de Ștefan cel Mare*, II, Iași, 1932, p. 604.

¹⁶ C. Moisil, *Monedele Romîniei*, în *Enciclopedia Romîniei*, București, 1938, p. 111; O. Iliescu, *Însemnări privitoare la descoperiri monetare (II)*, în *SCN*, II, 1958, p. 458.

Ținând seama de existența documentului din 30 martie 1392¹⁷ și de cele de mai sus, fortificația de la Roman și materialul ceramic din interiorul ei, chiar asociat cu monede Petru Mușat, nu pot fi atribuite epocii primului voievod mușatin, ci *exclusiv* lui Roman I. Apoi, prezența în cetatea lui Roman a unei cantități de ceramică nelocală ce depășește, sub raport numeric și calitativ, toate descoperirile de acest gen din întreaga Moldovă întărește această încadrare cronologică, punând totodată în alt chip problema purtătorilor acestor materiale în Moldova.

Chiar dacă discuția s-ar purta exclusiv asupra materialelor de la Roman, pornind de la caracterul neîndoielnic *local* al fortificației¹⁸ și mai ales de la împrejurarea că *toate* materialele descoperite în săpături aparțin *nivelului de funcționare* a cetății, atribuirea acestor materiale unor constructori¹⁹ este cu totul imposibilă. Dimpotrivă, având în vedere caracterul prin excelență militar atât al fortificației, cât și al obiectelor de metal, categorie în care intră exclusiv piese de armament și echipament militar, considerăm mai apropiată de adevăr atribuirea acestor materiale unor *militari*. Astfel pusă problema, nu putem atribui materialele din cetatea de la Roman decât componentilor garnizoanei cetății. Această garnizoană de care voievodul se preocupă îndeaproape, răsplătind poate chiar pe unul din membrii ei „pentru credincioasă slujbă”²⁰, avea un caracter deosebit, fiind în același timp destul de numeroasă. Dar caracterul străin al majorității garnizoanei de la Roman este susținut nu numai de materialul ceramic, ci, deopotrivă, de piesele de armament și mai cu seamă de echipament militar. Și nu este lipsit de semnificație faptul că singurele analogii pe care le putem face cu cei doi piteni descoperiți la Roman le constituie materiale similare din regiunile de nord și nord-vest ale Europei²¹, tipologic ei neputând fi considerați decât străini. În acest fel am avea indicate atât direcția, cât și regiunea de unde vin *toate* materialele nelocale de la Roman și purtătorii lor, precum și profesia acestora.

De altfel este un lucru cu care toți istoricii sînt de acord că cetățile erau înzestrate cu garnizoane speciale²², în cadrul cărora intrau mai ales ostași legegii. Că aceștia erau recrutați atât din interior, poate după model

¹⁷ Documentul este dat „în cetatea noastră a lui Roman voievod”; cf. *DIR*, A, I, p. 2–3.

¹⁸ În legătură cu această problemă, cf. L. Chițescu, *Noi date istorice despre fortificația mușatină de la Roman în lumina cercetărilor arheologice*, în *Dacia*, N. S., VIII (sub tipar).

¹⁹ În literatura arheologică românească se consideră că purtătorii ceramicii cenușii nelocale sînt meșteri constructori aduși de Petru Mușat în vederea construirii cetăților de piatră; cf. M. D. Matei, *Unele probleme...*, p. 118–119; idem, *Contribuții arheologice...*, p. 55. Aceeași idee o susțin și autorii cercetărilor de la Scheia, arătînd însă că asemenea materiale nelocale au fost găsite nu în fază de construcție, ci „în cariera de piatră în care au muncit meșterii pietrari, precum și în nivelul celor ce au folosit și demantelat cetatea”; cf. Gh. Diaconu și N. Constantinescu, *op. cit.*, p. 78.

²⁰ *DIR*, A, I, p. 2–3.

²¹ Sînt piteni de factură germană; cf. Auguste Demin, *Guide des amateurs d'armes et armures anciennes*, Paris, 1879, p. 365, fig. 18, 19. Două exemplare asemănătoare se află în Muzeul militar din Varșovia; cf. *Album zbiorow Wieku X–XV*, Wydawnictwo Ministerstwa Obrony Narodowej, Varșovia, 1960, p. 15, 22.

²² R. Rosetti, *Istoria artei militare a Românilor*, București, 1947, p. 99.

polonez ²³ din rîndul țăranilor liberi sau al micilor boieri, cît și din afară, mai cu seamă de la nord, de la suzeranul polon, este un fapt ușor de înțeles, avînd în vedere tocmai relațiile strînse dintre Moldova și Polonia atît în epoca voievozilor mușatini, cît și în prima parte a domniei lui Alexandru cel Bun.

Dar acesta este numai un aspect al problemei. Celălalt aspect se referă la însăși apariția atît de bruscă în cultura materială locală a unei astfel de ceramici în ultimele două decenii ale veacului al XIV-lea și care pare să dispară tot atît de brusc, cel puțin din mediul orășenesc, într-o perioadă care poate fi împinsă cel mult pînă la sfîrșitul primului deceniu al secolului al XV-lea, fără a lăsa în cultura locală decît urme slabe ²⁴. Este și firesc să fie așa, întrucît peste tot unde cercetările arheologice au ajuns la un stadiu mai înaintat s-a făcut dovada că materialele aflate în discuție nu numai că aparțin unor elemente venite din afară, dar confectionarea lor în Moldova, chiar de către olari străini, este exclusă în stadiul actual al cercetărilor. În nici un cuprins de ars ceramică nu s-au găsit asemenea materiale sau indicii ale unei tehnici superioare folosite. Rezultă, așadar, că acești militari purtători ai unor materiale străine localnicilor le-au adus cu ei din locurile de unde veneau și în care asemenea materiale se confectionau, mai cu seamă cele cu caractere gotice, poate numai la comandă. Este cunoscut faptul că, peste tot unde se întîlnesc elemente străine, acestea la început „trăiau după obiceiul adus din vechea lor patrie” ²⁵, conform obiceiului feudal ²⁶, aducînd cu ele „obiceiurile lor atît în gospodărie” ²⁷, cît și în alte privințe. Dacă așa stau lucrurile în general și mai ales în locurile unde colonizarea germană este certă, cu atît mai admisibilă este o asemenea manifestare într-o regiune unde nu poate fi vorba de așa ceva, ci doar de anumiți militari lefegii, și cu atît mai admisibilă pare o atare conduită la feudali cu îndeletniciri militare.

Dispariția la fel de bruscă, ca și apariția acestor materiale, credem că se poate explica atît prin numărul mic al celor primiți din afară să slujească pe voievodul moldovean, cît și prin adaptarea la condițiile locale a celor deja veniți, mai ales după „uzarea” obiectelor aduse de ei la venirea în țară. Este de asemenea o constatare care nu se face aici pentru prima dată — ea fiind cunoscută și în alte teritorii, în special în cele rusești — că elementele străine, după o vreme, se adaptează noilor condiții de viață ²⁸. În cultura materială locală asemenea obiecte străine, lipsite de tradiție, nu prind rădăcini; ele încep a fi imitate pentru o vreme (poate numai la comanda străinilor), dar cu multe stîngăcii, fapt care dovedește pe lîngă o lipsă de îndeminare în realizarea formelor, mai cu seamă a decorului, și o totală necunoaștere a procedeelelor de fabricație, mai ales în ceea ce privește compoziția pasteii și arderea vaselor, procedee necunoscute

²³ D. Ciurea, *Situația internă a Moldovei în epoca lui Ștefan cel Mare*, în *Studii*, X, 1957, 6, p. 72.

²⁴ M. D. Matei, *Unele probleme...*, p. 115.

²⁵ B. D. Grekov, *Țăranii în Rusia*, București, 1952, p. 323.

²⁶ N. Iorga, *Istoria comerțului românesc*, I, 1925, p. 75.

²⁷ B. D. Grekov, *op. cit.*, p. 325.

²⁸ *Ibidem*, p. 323.

olarilor locali. Aceste încercări ale olarilor autohtoni de a copia exemplarele venite din afară vor rămâne tot timpul simple încercări, niciodată reușite, asemenea preocupări făcându-se dovedite *numai* acolo unde ceramica străină era prezentă, ea servind totdeauna drept model meșteșugarilor locali. Când dispar aceste modele, și eventual cei ce le comandau, asemenea încercări ale olarilor locali încetează, cel puțin în mediul orășenesc, începând cu deceniul al doilea al secolului al XV-lea. Nu știm deocamdată care este situația în mediul rural moldovenesc, domeniu mai puțin cercetat, dar judecând după recente descoperiri făcute în cetatea de pământ de la Bîrlad, unde apar asemenea materiale cu aceleași caracteristici în a doua jumătate a secolului al XV-lea ²⁹, presupunem că în mediul sătesc persistă forme și manifestări care în mediul orășenesc dispăruseră de mult. Această apariție, pînă acum unică pentru secolul al XV-lea, dar tot într-o fortificație militară, ne face să opinăm cu titlu de ipoteză pentru existența și aici a unui grup de militari străini, intrați ca lefegii în slujba lui Ștefan cel Mare în timpul marilor lupte antiotomane din anii 1475—1476 și care folosesc (și eventual comandă olarilor sătești) vase ce cunosc o largă circulație în regiunile vecine. Altfel nici nu se poate explica apariția acestor materiale *numai* în cetatea de la Bîrlad și în asociere cu ceramica orășenească a acestei vremi ce nu cunoaște asemenea materiale.

Atribuirea ceramicii ștampilate unor elemente militare pare să fie confirmată și de cercetările de la Cetatea Scheia, unde asemenea materiale apar nu în nivelul de construcție ³⁰, ci în cariera de piatră și în nivelul de folosire a cetății ³¹. Această constatare a făcut pe cercetătorii de la Scheia să presupună că aceste materiale nelocale au fost aduse de către „meșterii și oștenii din garnizoană” ³², iar unele piese de armament (asemănătoare cu cele de la Roman) puteau aparține unor trupe străine ³³. Unele situații asemănătoare și materiale identice cu cele de la Roman ne fac să opinăm că și la Scheia purtătorii ceramicii nelocale erau tot militari. De altfel, absența unor asemenea materiale la cetatea de scaun a Sucevii și la Cetatea Neamțului ³⁴, materiale ce ar fi trebuit să existe și acolo dacă se admite că ele au aparținut unor constructori, poate constitui, eventual, un alt argument în favoarea ipotezei de mai sus. Atribuind această ceramică unor militari, putem explica lipsa ei din cele două cetăți de piatră ale Moldovei, fie prin absența lefegiilor străini din garnizoanele respective, fie prin adaptarea acestora, dacă au existat acolo, la condițiile de viață locale. De asemenea împrejurarea că materiale nelocale apar și la Curtea domnească de la Suceava și la punctul „Șipot” ³⁵, situat în apropierea acesteia, ar putea să sugereze și aici prezența unor militari străini, care se știe că nu funcționau numai în garnizoanele cetăților,

²⁹ M. D. Matei și L. Chițescu, *Некоторые исторические выводы археологического исследования земляной крепости в Бырладе*, în *Dacia*, N. S., VII.

³⁰ Gh. Diaconu și N. Constantinescu, *op. cit.*, p. 70.

³¹ *Ibidem*, p. 78.

³² *Ibidem*.

³³ *Ibidem*, p. 89.

³⁴ M. D. Matei, *Contribuții...*, p. 73.

³⁵ *Ibidem*, p. 49.

ci și „pe lingă domnitor”³⁶. În fine constatarea că aceste materiale, datate cu monede de la Petru Mușat, nu apar și în perimetrul orașului până la mutarea capitalei aici „în anii 1380”³⁷ poate constitui un alt argument că purtătorii lor vin la Suceava, cu scopurile pe care am încercat mai sus să le explicăm, după construirea cetății de scaun, fiindcă mutarea capitalei de la Siret la Suceava presupune în mod logic fortificarea prealabilă a viitoarei capitale, lucru ce se pare că s-a și întâmplat prin construirea cetății de scaun. Fără să o declare *expressis verbis* că se referă anume la cetatea de scaun și la cetatea Neamțului, documentele vremii menționează în 1387 închinarea cetăților moldovene regelui polon³⁸, iar peste un an Petru Mușat se afla deja „în cetatea Sucevei”³⁹.

Fără a considera discuția încheiată, credem că aceste date pot constitui tot atâtea temeuri în favoarea ipotezei că purtătorii ceramicii șampilate din Moldova sînt elemente mercenare, intrate în slujba voievozilor moldoveni, servind atît în jurul acestora, cît mai ales în garnizoanele unor cetăți cu caracter special, așa cum se dovedește a fi fost cea de la Roman.

LUCIAN CHIȚESCU

КЕРАМИКА С ШТАМПОВАННЫМ ОРНАМЕНТОМ ИЗ РОМАНА И НЕКОТОРЫЕ ВОПРОСЫ В СВЯЗИ С ЕЕ НОСИТЕЛЯМИ В МОЛДОВЕ

РЕЗЮМЕ

В 1963 г. в жилищах крепости из земли и дерева в Романе обнаружили большое количество привозной серой керамики, которую автор относит к иноземным элементам гарнизона крепости. После краткого описания форм (рис. 1/ 1,2; 2 /1—5), резко отличающихся от местных глиняных изделий, автор описывает орнаментику материалов, характеризующуюся штампованными выпуклыми фигурами (рис. 1/3; 3;4). Поскольку вышеуказанную керамику нашли в сочетании с экземплярными, украшенными елочным узором, полосами вертикальных или косых линий и угловыми скобками, причем все эти элементы использованы на одних и тех же формах, автор полагает, что вся серая или черная керамика, украшенная штампованным орнаментом, представляет собой единое целое, которое он относит — как это до сих пор делали — не к строителям крепости, а к иноземным воинам, наемникам на службе молдавских господарей. В подтверждение этого положения автор ссылается на автономный характер романской крепости, указывая, что материал

³⁶ R. Rosetti, *op. cit.*, p. 81; I. Bogdan, *Cîteva observațiuni asupra îndatoririlor militare ale cneșilor și boierilor*, extras din *An. Acad. Rom.*, seria a II-a, t. XXIX, p. 624.

³⁷ M. D. Matei, *op. cit.*, p. 67.

³⁸ M. Costăchescu, *op. cit.*, p. 600.

³⁹ *Ibidem*, p. 604.

восходит не к стадии постройки, а к периоду использования крепости. Среди материалов наряду с керамикой находятся части военного обмундирования и оружия, имеющие аналоги лишь в северной и северо-западной Европе, откуда, по мнению автора, прибыли материалы и их носители. Аналогии некоторых керамических изделий с экземплярами вышеуказанных областей, как и политическое сближение Молдовы и Польши в конце XIV в. являются аргументами, подтверждающими это мнение.

В заключение автор выдвигает предположение о пребывании в Молдове группы иноземных воинов, поступивших наемниками на службу к молдавским господарям. Их набирали на севере, у польского сюзерена. Эти воины привезли с собой и использовали материалы, широко распространенные в тех местах, откуда они прибыли.

ОБЪЯСНЕНИЕ РИСУНКОВ

Рис. 1. — Привозная керамика конца XIV в. 1, 2, кружка с ручкой и трехлопастным венчиком; 3, штампанный орнамент с рельефными фигурами (деталь сосуда 1).

Рис. 2. — Привозная керамика (конец XIV в.). 1, 2 кружка с ручкой и трехлопастным венчиком; 3, кружка с ручкой и круглым венчиком; 4, фрагмент кувшина с четырехлопастным венчиком; 5, чаша.

Рис. 3. — Фрагменты керамики иноземной фактуры, найденные в крепости Мупата в Романе.

Рис. 4. — Элементы орнамента, характерные для иноземной серой керамики из Романа.

LA CÉRAMIQUE ESTAMPILLÉE DE ROMAN ET QUELQUES PROBLÈMES CONCERNANT LES PORTEURS DE CETTE CÉRAMIQUE EN MOLDAVIE

RÉSUMÉ

En 1963 on découvre dans les habitations de la forteresse en terre et bois, de Roman, une grande quantité de céramique grise, non locale, que l'auteur attribue aux éléments étrangers qui ont fait partie de la garnison. Après une sommaire présentation des formes (fig. 1/1, 2; 2/1 — 5), qui sont nettement différentes de la céramique locale, on expose le décor de ce matériel, caractérisé par des figures en relief, exécutées par estampage (fig. 1/3; 3; 4). La céramique a été trouvée associée aux exemplaires décorés de motifs en *sapin*, bande de lignes verticales ou obliques et *parenthèses angulaires*.

Tous ces motifs étant appliqués sur les mêmes formes, l'auteur considère que toute la céramique grise ou noire, décorée par estampage, représente un tout unitaire, qu'il attribue aux militaires étrangers, mercenaires à la solde des voïvodes moldaves et non aux constructeurs de la forteresse, comme on le croyait jusqu'à présent.

Pour soutenir cette thèse, l'auteur décrit le caractère *autochtone* de la fortification de Roman, et démontre que tout le matériel trouvé appartient à la période de fonctionnement de la forteresse et non à la phase de construction de celle-ci. Parmi ce matériel on y trouve, hormis la céramique, des pièces d'armement et d'équipement militaire qui ne trouvent leurs correspondants qu'au nord et nord-ouest de l'Europe, lieux de provenance supposés pour ces matériaux. Les analogies pour le matériel céramique, tant que le rapprochement politique de la Moldavie à la Pologne, à la fin du XIV^e siècle, seraient des arguments à l'appui de cette opinion.

En conclusion, l'auteur émet, à titre d'hypothèse, l'opinion selon laquelle ils existaient des groupes de militaires étrangers, venus en Moldavie, comme mercenaires à la solde des voivodes moldaves. Ces groupes recrutés parmi les populations du nord, relevant du suzerain polonais, apportaient et utilisaient des matériaux qui connaissaient une large circulation dans leur lieu d'origine.

LÉGENDE DES FIGURES

Fig. 1. — Céramique grise non locale, datée de la fin du XIV^e siècle. 1, 2, brocs à anses et à embouchure trilobée ; 3, motif estampillé à figures en relief (détail du vase n° 1).

Fig. 2. — Céramique non locale (fin du XIV^e siècle). 1, 2, brocs à anses et à embouchure trilobée ; 3, broc à anse et à embouchure ronde ; 4, fragment d'une cruche à embouchure quadrilobée ; 5, coupe.

Fig. 3. — Fragments céramiques de facture non locale, découvertes dans la forteresse de Roman.

Fig. 4. — Eléments de décor spécifiques à la céramique grise non locale, de Roman.

DOUA AMNARE DE TIP PȘEVORSK DESCOPERITE
ÎN MUNTENIA

Cu prilejul cercetărilor din cuprinsul necropolelor de tip Sîntana de Mureș-Cerneahov din Muntenia au fost descoperite două amnare din fier, de un tip deosebit. Primul exemplar a fost găsit într-un mormînt de inhumație (nr. 264) din necropola de la Tîrșor¹ (rn. și reg. Ploiești). Mormîntul nr. 264 de la Tîrșor era situat la $-1,04$ m, fiind orientat nord-nord-vest $600^{\circ}/_{00}$, sud-sud-est $2\ 800^{\circ}/_{00}$. Scheletul, întins pe spate, avea craniul aplecat spre stînga, brațele erau întinse pe lîngă corp, iar antebrațul drept era acoperit în parte de oasele bazinului. Picioarele erau apropiate în regiunea genunchilor, iar tibiile și labele ușor depărtate (fig. 1/1).

În partea stîngă a gropii, începînd din regiunea bazinului și pînă la virful picioarelor, au fost așezate patru vase de ofrandă, și anume: 1) oală-borcan din pastă zgrunțuroasă, culoare cenușie, lucrată la roată, spartă din vechime; 2) oală-borcan din pastă zgrunțuroasă, culoarea cenușie, lucrată la roată. Pe fundul acestui vas au fost ritual depuși cărbuni; 3) castronaș cenușiu, fin, lucrat la roată, așezat cu gura în jos; 4) strachină mare, cenușie fină, lucrată la roată, cu nervură sub buză.

Lîngă vasul 2 a fost depus ca ofrandă un os de animal, lîngă radiusul și cubitusul stîng au fost așezate un cuțit din fier și o cataramă din același material; la nord de vasul 1 a fost găsit un pieptene din os cu apucătoarea semicirculară, iar lîngă șoldul drept un amnar din fier (fig. 1/4).

Cel de-al doilea amnar a fost descoperit în necropola de la Mogoșani² (rn. Găești, reg. Argeș). Aici în mormîntul nr. 15, de incineratie,

¹ *Materiale*, V, p. 624, fig. 6—9; VII, p. 640, fig. 8; VIII, p. 540, fig. 5; Gh. Diaconu, *Considerații preliminare asupra necropolei de la Tîrșor din secolele III—IV e.n.*, în *SCIV*, XI, 1960, 1, p. 55; idem, *Probleme ale culturii Sîntana-Cerneahov pe teritoriul R.P.R., în lumina cercetărilor din necropola de la Tîrșor*, în *SCIV*, XII, 1961, 2, p. 273; idem, în *Dacia*, N.S., V, p. 415.

² La Mogoșani, (rn. Găești, reg. Argeș), pe malul drept al pîrîului Tinoasa, afluent al Argeșului, au fost descoperite 82 de morminte în anii 1962—1963. Necropola de la Mogoșani este birituală și datează din sec. IV.e.n. Mormintele cercetate aici aparțin purtătorilor culturii Sîntana de Mureș—Cerneahov.

situat la $-0,30$ m, a apărut o groapă, avînd la gură diametrele de $0,45$ și $0,50$ m.

Pe direcția nord a fost găsit un umbo, la care s-a mai păstrat și

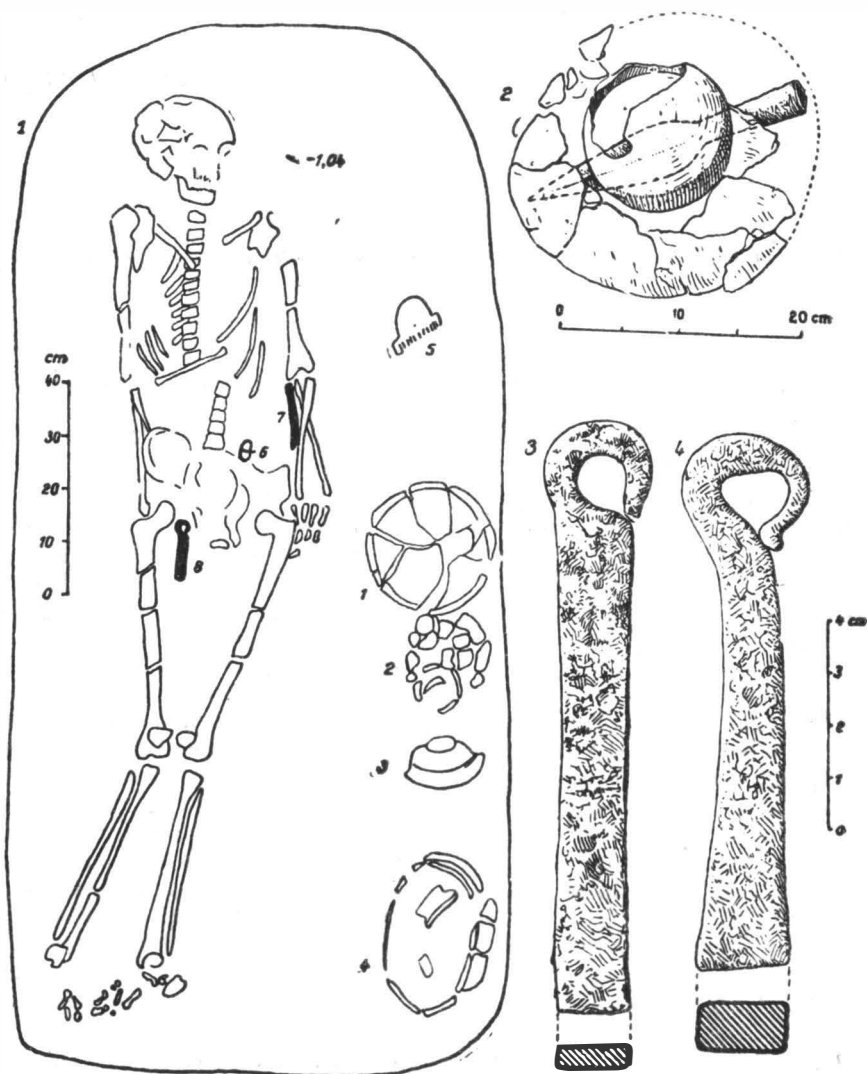


Fig. 1. — Mormîntul nr. 264, de inhumație, de la Tirgșor; 2, mormîntul nr. 15, de incinerare, de la Mogoșani; 3, amnarul din mormîntul nr. 15 de la Mogoșani; 4, amnarul din mormîntul nr. 264 de la Tirgșor.

un cui pentru fixarea acestuia pe partea lemnoasă a scutului. Umboul era așezat cu partea bombată în sus, în poziția înclinată și acoperea un

virf de lance, așezat la rîndul lui cu virful în jos (fig. 1/2). Lîngă virful lîncii, pe fundul gropii, alături de cîteva oase umane calcinate, a fost depus în poziție verticală un amnar din fier. Întregul inventar aparținînd mormîntului nr. 15 a fost trecut prin flăcările rugului.

Cele două amnare au fost lucrate cu multă îndemînare de către meșteri pricepuți, fiind executate dintr-o bară de fier, avînd forma rectangulară în secțiune. La unul din capete a fost realizată veriga de suspensie, prin subțierea corpului amnarului și îndoirea acestuia. Ambele amnare prezintă pe ceafă urme de întrebuițare îndelungată.

Amnarul din mormîntul de la Tîrșor are următoarele dimensiuni : lungimea 10 cm, lățime 1—1,05 cm, iar grosimea în secțiune a barei 0,07—0,08 cm (fig. 1/4). Exemplarul din mormîntul nr. 15 de la Mogoșani are lungimea de 11 cm, lățimea barei de 1—1,05 cm, iar grosimea de 0,06 cm (fig. 1/3).



Mormintele în cuprinsul cărora au fost descoperite amnarele aparțin purtătorilor culturii Sîntana de Mureș-Cerneahov și sînt datate, pe baza inventarului și a observațiilor stratigrafice, la mijlocul și în cea de-a doua jumătate a secolului al IV-lea e.n.

Ne-am propus să prezentăm acest tip de amnar întrucît pînă în prezent el nu este documentat în alte morminte cerneahoviene. Totodată trebuie precizat că amnarele sînt îndeobște neobișnuite la purtătorii culturii Sîntana de Mureș-Cerneahov. Pînă acum se cunosc extrem de puține morminte cu astfel de inventar ³.

Tipul de amnar asupra căruia stăruim nu este cunoscut, înainte de secolul al IV-lea e.n., în regiunile de la Dunărea de jos. El nu apare în așezările și necropolele geto-dacice timpurii — secolul I î.e.n. și secolul I e.n. Asemenea amnare nu au fost folosite nici de dacii liberi din secolele II—III e.n. Trebuie remarcat de asemenea că acest tip de amnar nu este atestat la sarmați și nici la populațiile din centrele romane situate pe țărmurile Mării Negre.

Pe baza datelor de care dispunem pînă acum, nu ne putem pronunța în legătură cu originea acestui tip de amnar ⁴. Se știe însă că un centru puternic, reprezentat prin descoperirea unor asemenea obiecte, datînd din secolele III—IV e.n. și cu rădăcini în secolele anterioare se află în regiunea Vistula-Varta ⁵. Aici, în toate necropolele de tip Pșevorsk, au

³ E. A. Simonovici, *Памятники черняховской культуры в с. Кричики*, în *МИА*, Москва, 82, 1960, p. 251, fig. 9/7.

⁴ În legătură cu această problemă, V. K. Sagi, *Die Spätromische Bevölkerung der Umgebung von Keszthely*, în *ActaArch* — Budapesta, XII, 1960, p. 243—244, notele 189—201.

⁵ Bogdan Kostrzewski, *Cmentarzysko z Okresu rzymskiego w Koninie — woj. poznańskie*, în *PrzegArch*, Poznań, VII, 1947, p. 207, fig. 21/5 etc.; Stanisław Jasnoz, *Cmentarzysko z Okresu poznoląskiego i rzymskiego w Wymysławie distr. Gostyn*, în *Fontes Praehistorici*, II, 1951, p. 35, fig. 40/3; p. 210, fig. 322/8 etc. Pentru antichitățile burgundice care cuprind asemenea inventar, vezi *Vorgeschichte der deutschen Stämme*, vol. III, Berlin, p. 449/7; p. 462/6 etc.

fost descoperite extrem de multe amnare de acest tip. Trebuie reținută observația că în aceste necropole amnarele cu corpul drept și veriga de suspensie de formă circulară apar în morminte de incinerare alături de umbo, cuie pentru fixat umbourile pe scut, vîrfuri de lănci, săbii, foarfece, cuțite și alte obiecte și podoabe din fier.

Prin conținutul inventarului său și prin practica rituală folosită, mormîntul nr. 15 de la Mogoșani este de tradiție Pșevorsk ⁶.

Un alt centru în care au apărut asemenea amnare, de data aceasta în morminte de inhumare, este cel de la Keszthely ⁷. Aici, în cîteva necropole datînd din secolul al IV-lea e.n., au fost descoperite astfel de obiecte, alături de ceramică și alte vestigii de vădită factură romană. Descoperirile la care ne referim sînt puse pe seama unei populații pătrunse în regiunea Keszthely ⁸ dinspre nord. Mormîntul nr. 264 de la Tîrgșor, cu inventar specific purtătorilor culturii Sîntana de Mureș-Cerneahov, deși contemporan cu acelea de la Keszthely, nu poate fi omologat din punct de vedere etnic cu mormintele din Panonia.

Din cele relatate pînă aici reiese că amnarele descoperite în Muntenia nu pot avea decît o proveniență nordică. Dacă se acceptă această părere, se naște întrebarea : cine sînt purtătorii acestor obiecte și cine le răspîndește pe spații mai largi ?

Recent am încercat să dovedim, sprijinindu-ne între altele și pe inventarul mormîntului nr. 15 de la Mogoșani, că pe teritoriul Munteniei la sfîrșitul secolului al III-lea e.n. și începutul secolului al IV-lea e.n. ⁹ își fac apariția primele valuri ale purtătorilor culturii Sîntana-Cerneahov, pătrunse la noi dinspre regiunile nord-nord-estice ¹⁰. Cu același prilej a fost emisă ipoteza că avangarda cerneahovienilor în acea vreme era constituită de elemente taifalice ¹¹ și sarmatice tîrzii.

Studiul particularităților de rit și ritual ale purtătorilor culturii Pșevorsk a determinat pe mulți specialiști să-i identifice în cuprinsul acestei culturi pe vandali. Recent a fost emisă ipoteza prin care o parte a monumentelor de tip Pșevorsk, și anume acelea din aria de est, pot fi atribuite cel puțin în parte și taifalilor.

Cu alt prilej s-a arătat că ramura estică a purtătorilor culturii Pșevorsk, laolaltă cu purtătorii culturii Lipița au dat naștere, în principal, culturii Sîntana de Mureș-Cerneahov ¹².

Amnarele drepte cu veriga de suspensie circulară, alături de umbouri, minere și cuie pentru scuturi, vîrfuri de lănci, săbii, foarfece, pandantive din fier în formă de căldărușă, constituie dovezi sigure, pe baza cărora pot fi reperate elementele nordice-Pșevorsk. Pe de altă parte, se știe că și castroanele cu torțile în formă de „X”, paharele din lut care imită pe

⁶ Gh. Diaconu, *Archäologische Angaben über die Taifalen*, în *Dacia*, N.S., VII, p. 301.

⁷ V. K. Sagi, *op. cit.*, p. 209, fig. 18 ; p. 215, fig. 22/10 ; p. 215, fig. 22/5 ; p. 237, fig. 53/21—22 etc.

⁸ *Ibidem*.

⁹ Gh. Diaconu, *op. cit.*, p. 301.

¹⁰ Gh. Diaconu, *Probleme...*, p. 283—285.

¹¹ Idem, *Archäologische Angaben* 301.

¹² Idem, *Probleme...*, p. 281—282.

cele romane din sticlă și metal, precum și ritualul arderii secundare a vaselor de ofrandă pe ruguri, reprezintă documente certe cu ajutorul cărora pot fi definite elementele nordice (Pșevorsk), respectiv taifalice¹³.

Prezența amnarului de tip Pșevorsk într-un mormînt de înhumare din necropola de la Tirgșor ne întărește convingerea că mormintele de înhumare din cadrul culturii Sintana de Mureș-Cerneahov sînt contemporane cu mormintele de incinerare. Mormîntul nr. 264 de la Tirgșor nu poate fi atribuit taifalilor, știut fiind că această populație a practicat ritul incinerăției. Mormîntul despre care este vorba ar putea să aparțină cetelor vizigotice care erau amestecate în această vreme cu acelea taifalice. Dar poziția amnarului așezat între femurele scheletului din mormîntul nr. 264, ca pandantiv agățat de curea sau de veșminte, la care se adaugă observația că într-unul din vasele de ofrandă au fost depuși ritual cărbuni, ne determină să socotim că acest mormînt este mai degrabă de tradiție sarmatică¹⁴. De altfel s-a arătat cu alt prilej că taifalii au intrat în Muntenia însoțiți de cete de sarmați tîrzii, asimilate de cerneahovieni în regiunile lor de baștină¹⁵.

Amnarele de tip Pșevorsk descoperite în Muntenia nu mai apar în secolele următoare în regiunile de la Dunărea de jos¹⁶. Ele nu au fost însușite de către populația băștinașă și nu au căpătat o întrebuințare și răspîndire largă în regiunile noastre. Dimpotrivă, analiza tipurilor de amnare din perioadele mai tîrzii dovedește că din amnarul de tip Pșevorsk nu a luat naștere prin transformare nici un obiect de acest fel în teritoriile de la Dunărea de jos.

GH. DIACONU

ДВА ОГНИВА ПШЕВОРСКОГО ТИПА, НАЙДЕННЫЕ В МУНТЕНИИ

РЕЗЮМЕ

В первой части работы описаны условия находки двух огнив особого типа на территории Мунтении. Первое обнаружили в погребении с труположением на территории могильника в Тыргшоре (II. № 264), а второе — в погребении с трупосожжением (II. № 15), на могильнике в Могошани.

Огнива этого типа, изготовленные из прямого железного бруска, с подвесным кольцом встречаются в области Вислы-Варты и особенно часто в погребениях носителей культуры Пшеворск.

¹³ Idem, *Archäologische Angaben...*, p. 301.

¹⁴ Idem, *Despre persistența elementelor sarmatice tîrzii din cuprinsul culturii Sintana de Mureș—Cerneahov*, (în ms.).

¹⁵ Idem, *Archäologische Angaben...*, p. 301.

¹⁶ În așezările din cultura Ipotești—Cîndești—Ciurelu, apar amnare deosebite ca formă. La Militari, în așezarea de tip Ciurelu au fost descoperite amnare cu două brațe (vezi Vlad Zirra și Gh. Cazimir, *Unele rezultate ale săpăturilor arheologice de pe Cîmpul lui Boja din cartierul Militari*, în *Cercetări arheologice în București*, București, 1963, p. 69, fig. 17/1—2).

Судя по умбсн, наконецнику копья и ритуальному обряду, предполагают, что погребение № 15 в Могошани принадлежало тайфалам.

Хотя огниво из погребения № 264 в Тыргшоре и носит следы северного происхождения (Пшеворск), его нашли в погребении с труположением. Поскольку в этом погребении обнаружили несколько элементов сарматской традиции, автор полагает, что речь идет о позднесарматской культуре, ассимилированной носителями черняховской культуры.

Далее он указывает, что тайфалы вместе с носителями позднесарматской культуры, были предшественниками культуры Синтана-Черняхово. В этих условиях они, вероятно, заимствовали ряд предметов и украшений, среди которых и огниво, о котором говорилось выше.

ОБЪЯСНЕНИЕ РИСУНКОВ

Рис. 1. — 1, погребение (№ 264) с труположением в Тыргшоре; 2, погребение № 15 с трупосожжением в Могошани; 3, огниво из погребения № 15 в Могошани; 4, огниво из погребения № 264 в Тыргшоре.

DEUX BRIQUETS DE TYPE PSCHEWORSK, DÉCOUVERTS EN MUNTÉNIE

RÉSUMÉ

Dans la première partie de cet article l'auteur présente les conditions de la découverte — sur le territoire de la Munténie — de deux briquets d'un type à part. Le premier a été trouvé dans une tombe à inhumation de la nécropole de Tirgșor (tombe 264), et le deuxième dans la tombe n° 15 à incinération, de la nécropole de Mogoșani.

Ce type de briquet, exécuté d'une barre de fer droite, ayant l'anneau de suspension circulaire, se trouve répandu dans la région Vistule-Warta, et se rencontre fréquemment dans les tombes des porteurs de la civilisation de Pscheworsk.

Tenant compte d'un *umbo* de bouclier et d'une pointe de lance trouvés dans la tombe n° 15 de Mogoșani, ainsi que de la pratique rituelle, l'auteur suppose que cette tombe appartiendrait aux Taïphales.

Le briquet de la tombe n° 264 de Tirgșor, quoique d'origine nordique (Pscheworsk), a été trouvé dans une tombe à inhumation. Des éléments de tradition sarmate étant surpris dans cette tombe, l'auteur considère qu'il s'agit d'un élément sarmate tardif, assimilé par les porteurs de la civilisation de Tcherniachov.

Ensuite l'auteur démontre que les Taïphales en collaborant avec les Sarmates constituent l'avant-garde des porteurs de la culture de Sintana-Tcherniachov. Dans ces conditions ils ont probablement emprunté toute une série de parures et d'objets parmi lesquels aussi le briquet mentionné plus-haut.

LÉGENDE DES FIGURES

Fig. 1. — 1, tombe n° 264, à inhumation, de Tirgșor ; 2, tombe n° 15, à incinération, de Mogoșani ; 3, briquet de la tombe n° 15 de Mogoșani ; 4, briquet de la tombe n° 264 de Tirgșor.

UN FRAGMENT DE BRODERIE DIN SECOLELE XI—XII DE LA DINOGETIA-GARVÂN

În mormîntul nr. 25, descoperit în 1950 la circa 5 m la nord de ruinele biseriçutei de la Dinogetia-Garvân¹, s-a găsit un mic fragment de veşmînt, încă inedit, ce merită o atenție aparte deoarece este, după cît se cunoaşte, cel mai vechi exemplar de broderie descoperit pe teritoriul țării noastre.

Fragmentul de broderie are forma neregulată și dimensiunile de 6 × 2,5 cm (fig. 1). El se afla în partea de sus a scheletului, care după determinările antropologice, a aparținut unei femei², și face parte dintr-o piesă de îmbrăcăminte a cărei formă și mărime nu se pot preciza. Deși într-o stare înaintată de degradare, fragmentul permite să se facă observația că broderia a fost executată cu fir de aur pe fond din pînză de mătase, dublată sau căptușită cu pînză de in. Firul metalic propriu-zis este înfășurat pe un mănunchi (snop) de patru fire subțiri de mătase, formînd împreună cu acestea firul gros de circa 1 mm cu care s-a brodat.

Din fragmentul păstrat se poate deduce că broderia consta dintr-un ornament alcătuit din cîte două motive în formă de S culcat, așezate simetric unul față de celălalt, de o parte și de alta a unui ax imaginar. Motivul își are originea în arta greco-romană, de unde a trecut în arta bizantină³ și în cea medievală din occidentul Europei⁴. În Dobrogea același ornament, diferit tratat, se întîlnește la distanțe mari de timp, pe monumentul trium-

¹ SCIV, II, 1951, 1, p. 45—49 și fig. 29. Cu privire la datarea biseriçutei și a cimitirului dimprejurul ei, vezi și *Materiale*, VIII, 1962, p. 688—689.

² Determinările au fost făcute de dr. C. Maximilian, de la Centrul de cercetări antropologice al Academiei R.P. Romîne.

³ Cf. H. Peirce-R. Tyler, *L'art byzantin*, t. II, Paris, 1934, fig. 35a; A. Grabar, *L'iconoclasmе byzantin. Dossier archéologique*, Paris, 1957, p. 24, fig. 76, 77; Helmut Schlunk, *Kunst der Spätantike im Mittelmeerraum*, Berlin, 1939, nr. 120, pl. 35.

⁴ E. Lavagnino, *L'arte medioevale 2, (Storia dell'arte classica e italiana, II)*, Torino, 1960, fig. 132.

S.C.I.V., tomul 15, nr. 3, p. 435 — 440.

fal de la Adamclisi (fig. 2) și pe o piesă fragmentară de corn, probabil




Fig. 1. — *Dinogetia*. Mormintul nr. 25. Fragment de broderie (sec. XI–XII) (mărit de două ori).



Fig. 2. — *Tropaeum Traiani*. Monumentul triumfal. Bloc din friza superioară.




Fig. 3. — *Dinogetia*. Pieptene fragmentar de corn (sec. XI–XII) (mărime naturală).

un pieptene din secolele XI–XII, de la *Dinogetia*-Garvăn (fig. 3). El va trece mai tirziu și în arta veche românească, unde poate fi urmărit pe

unele din cele mai vechi piese de broderie din Muntenia și Moldova (secolele XIV-XV)⁵. Pe fragmentul studiat, broderia a fost executată în felul următor: s-a trasat mai întâi conturul ornamentului cu ajutorul unui fir de în. Pe dosul broderiei se distinge clar conturul ornamentului de pe față, sub formă de puncte executate cu un fir puțin mai subțire decât cel metalic cu care s-a brodat. Trecându-se la brodarea cu fir de aur, s-a executat mai întâi ornamentul în formă de S culcat. După aceea el a fost dublat pe dinăuntru cu același ornament mai lat, brodat cu fir orientat diferit față de primul. Pe alocuri firul a dobândit înfățișarea unor ace de brăduț (fig. 1). În al treilea rând s-au brodat toate porțiunile rămase neacoperite ale cîmpului de mătase dimprejurul ornamentului, nelăsîndu-se nici un loc liber.

Pe fața fragmentului păstrat, sub firul de aur, nu se disting alte fire, de în sau de lînă, dispuse în sensul lungimii, cu care să se fi acoperit fondul pînzei de mătase înainte de a se executa broderia propriu-zisă. Firul de aur fiind destul de gros, probabil că nu s-a mai simțit nevoia unui substrat (pat) de fire care să dea mai mult relief broderiei. În schimb, se pare că din loc în loc firele în formă de ace de brăduț ale broderiei erau mai bine fixate pe fondul pînzei de mătase prin cîte un fir subțire ce trecea perpendicular sau oblic peste acestea. Un astfel de fir se distinge în partea de sus a fragmentului nostru, în punctul cel mai lat al acestuia (fig. 1).

Din micul fragment păstrat nu ne putem da seama de restul decorului ce împodobește piesa de îmbrăcăminte. Judecînd după diferite obiecte întregi și îndeosebi după piese de odăjdii bisericești brodate, pe care se întilnește același motiv ornamental (vezi mai sus, nota 5), am putea presupune că el mărginea sau încadra un ornament mai mare și mai important sau o figură omenească. Dată fiind descoperirea izolată a fragmentului de broderie, nu excludem însă nici posibilitatea ca el să fi făcut parte din garnitura brodată cu fir de aur a vreunui veșmînt din altă stofă și, în acest caz, motivul în formă de S culcat, reprezentat de cîte două ori simetric, constituia singurul ornament al broderiei, repetîndu-se de cîte ori permitea lungimea acesteia.

În același mormînt, în regiunea abdominală a scheletului, s-a descoperit un inel dintr-o sîrmă subțire de bronz, îndoită în trei și după aceea răsucită, terminată cu cîte o buclă la fiecare din cele două capete, ce se petrec fără să se unească (fig. 4). În mijlocul fiecărei bucle se observă cele două capete libere ale sîrmei. Împreună cu bisericuța, precum și cu descoperirile mărunte aflate în unele morminte dinăuntru și dimprejurul acesteia, inelul din mormîntul nr. 25 constituie un element în plus pentru datarea broderiei de mai sus și a însuși mormîntului cel mai devreme după




Fig. 4. — *Dinogetia*. Mormîntul nr. 25. Inel în torsadă din sîrmă de bronz (sec. XI—XII) (mărire naturală).

⁵ O. Tafrali, *Le trésor byzantin et roumain du monastère de Poultna*, Paris, 1925, p. 60, nr. 98; Gabriel Millet, *Broderies religieuses de style byzantin*, Paris, 1947, pl. XLIV—XLIX și CXXIX; *Repertoriul monumentelor și obiectelor de artă din timpul lui Ștefan cel Mare*, București, 1958, fig. 199—201, 230—232.

mijlocul secolului al XI-lea și cel mai târziu în prima jumătate a secolului al XII-lea.

Alte două inele aproape identice cu cel din mormîntul nr. 25 s-au descoperit tot în așezarea feudală timpurie de la Garvăn, și anume unul în bordeiul nr. 171, situat la mică distanță spre vest de bisericuță și datat la începutul celei de-a doua jumătăți a secolului al XI-lea, iar celălalt mai departe, spre latura de vest a cetății, în nivelul locuințelor de suprafață, datat cu monede din timpul împăraților Alexios I (1081—1118) și Ioan al II-lea Comnenul (1118—1143). Acest tip de inele se înrudește cel mai mult cu brățările din cîte o sîrmă de bronz îndoită în trei și răsucită, de asemenea cu capetele desprinse și terminate în formă de bucle. Astfel de brățări — din care una fragmentară s-a descoperit și în așezarea feudală timpurie de la Garvăn — sînt dateate între secolele al X-lea și al XIII-lea și se întîlnesc pe o arie de răspîndire ce se întinde din Balcani⁶ pînă la Volga⁷, iar înspre apus pînă pe teritoriul Ungariei⁸.

Fragmentul de broderie prezentat și decorul ce-l împodobește arată o origine sau imitarea unor modele de proveniență bizantină. În sprijinul celei de-a doua alternative a acestei ipoteze pare să pledeze tehnica mai puțin aleasă a broderiei. Alături de atîtea alte felurite mărturii, micul fragment de broderie confirmă legăturile așezării din secolele X-XII de la Garvăn cu capitala imperiului din care ea însăși făcea parte. Din punct de vedere social, fragmentul de broderie constituie o dovadă în plus a stratificării din sînul populației, veșmintul din care el provine aparținînd vreunei persoane dintre membrii familiilor de conducători ai așezării feudale timpurii.

ION BARNEA

ФРАГМЕНТ ВЫШИВКИ XI—XII ВВ. ИЗ ДИНОГЕТИИ-ГАРВЭНА

РЕЗЮМЕ

В погребении № 25 на кладбище, окружающем церковку раннефеодального поселения в Диногетии-Гарвэне (XI—XII вв), был найден небольшой фрагмент вышивки шелкового полотна, расшитого золотой

⁶ S. Georgieva, *Българските средновековни накити*, in *Археология*, III, 1961, 1, p. 8, fig. 4/5; St. Stančev, I. Čangova și Chr. Petkov, *Некрополът в местността „Кайлъка“ при Плевен*, loc. cit., p. 38, fig. 5/2.

⁷ A. M. Tallgren, *Collection Zaoussailov*, Helsingfors, 1918, pl. VII, 4; M. I. Artamonov, *Саркел-Белая Вежа*, in *Труды Волго-Донской Археологической Экспедиции*, t. I, in *MIA*, 62, Moscova—Leningrad, 62, 1958, p. 70, fig. 48; M. V. Sedova, *Ювелирные изделия древнего Новгорода (X—XV вв)*, in *Труды Новгородской Археологической Экспедиции*, II, in *MIA*, Moscova, 65, 1959, p. 247, fig. 8/1; G. P. Grozdilov, *Раскопки древнего Пскова*, in *Археологический Сборник*, 4, 1962, fig. 53/6.

⁸ Márta Széll, *Les cimelières du XI^e siècle aux environs de Szentles*, in *Folia Arch.*, Budapesta, III—IV, 1941, pl. V, A, 15; pl. VIII, A, 12.

ниткой и подбитого льняным полотном (рис. 1). Это древнейший экземпляр подобной вышивки на территории РНР. На обрывке вышивки сохранилась часть орнамента, состоящего из двух горизонтально написанных латинских букв S, симметрично расположенных по обе стороны воображаемой оси. Этот мотив греко-римского происхождения был заимствован затем византийской орнаментикой и искусством Западного средневековья. В Добрудже тот же орнамент встречается в римскую эпоху на триумфальном памятнике Тропеум Траяни (рис. 2), а в византийскую эпоху (XI—XII вв.) — на костяном гребне, также найденном в Диногетии-Гарвэне (рис. 3). В искусстве Придунайских княжеств этот мотив встречается на некоторых древнейших религиозных вышивках.

В том же погребении обнаружили кольцо из скрученной бронзовой проволоки (рис. 4), почти совершенно аналогичное двум другим кольцам из Диногетии-Гарвэна, датируемым XI—XII вв. Этот тип колец имеет ближайшие аналогии в ряде браслетов, распространенных в X—XIII вв. На территории, простирающейся от Балкан до Волги и Венгрии.

Описанный фрагмент вышивки является лишним доказательством связей с Византией, а также социального расслоения на раннефеодальном поселении в Диногетии-Гарвэне.

ОБЪЯСНЕНИЕ РИСУНКОВ

Рис. 1. — *Диногетия*. Погребение № 25. Фрагмент вышивки (XI—XII вв.) (увеличено в 2 раза).

Рис. 2. — *Тропеум Траяни*. Триумфальный памятник; блок из верхнего фриза.

Рис. 3. — *Диногетия*. Фрагментарный роговой гребень (XI—XII вв.) (в натуральную величину).

Рис. 4. — *Диногетия*. Погребение № 25. Кольцо из скрученной бронзовой проволоки (XI—XII вв.) (в натуральную величину).

UN FRAGMENT DE BRODERIE DES XI^e — XII^e SIÈCLES DE DINOGETIA-GARVÂN

RÉSUMÉ

Dans la tombe n° 25 de la nécropole se trouvant autour de la petite église, qui appartenait à l'établissement féodal ancien de *Dinogetia-Garvân* (XI—XII^e siècles), on a trouvé un menu fragment de broderie. Celui-ci, exécuté en fil d'or, sur un tissu en soie, doublé d'une toile en lin (fig. 1), est le plus vieux de ceux connus jusqu'à présent sur le territoire de la R. P. Roumaine. Sur le fragment en question le reste du décor est constitué par deux motifs semblables à la lettre S couchée, disposés symé-

triquement des deux côtés d'un axe imaginaire. Ce motif originaire de l'art gréco-romain, a été transmis à l'art byzantin et à celui du moyen âge occidental. Le même ornement se trouve dans la Dobrogea sur le monument triomphal de *Tropaeum Traiani* (fig. 2), de l'époque romaine, et sur un peigne en os de l'époque byzantine, trouvé toujours à *Dinogetia-Garvăn* (fig. 3). On le rencontre aussi dans l'art des Principautés Roumaines, sur certaines des plus anciennes broderies religieuses.

Dans la tombe mentionnée de *Dinogetia* on a encore trouvé une bague en fil de bronze tordu (fig. 4). Cette bague est presque identique à deux autres, toujours de *Dinogetia*, et datées des XI^e — XII^e siècles. Ce type de bague a ses plus proches analogies avec les bracelets répandus, aux X^e — XIII^e siècles, dans une aire s'étendant depuis les Balkans jusqu'à la Volga et jusqu'en Hongrie.

Le fragment de broderie en question constitue encore une preuve des relations avec Byzance et dénote la différenciation sociale existant dans l'établissement féodal ancien de *Dinogetia-Garvăn*.

LÉGENDE DES FIGURES

Fig. 1. — *Dinogetia*. Tombe n° 25. Fragment de broderie (XI^e — XII^e siècles), (aggrandi deux fois).

Fig. 2. — *Tropaeum Traiani*. Le monument triomphal : bloc de la frise supérieure.

Fig. 3. — *Dinogetia*. Peigne fragmentaire en os (XI^e — XII^e siècles), (grandeur naturelle).

Fig. 4. — *Dinogetia*. Tombe n° 25. Bague en fil de bronze tordu (XI^e — XII^e siècles), (grandeur naturelle).

CORPVS INSCRIPTIONVM LATINARVM consilio et auctoritate Academiae Scientiarum Germanicae editum, vol. IV, supplementi pars tertia, edidit Matthaeus Della Corte, Berlin, 1963, 58 p., 1 planșă, in folio.

Publicată de către Academia din Berlin, prin îngrijirea unui colectiv de tineri epigrafiști berlinezi sub conducerea lui R. Gruendel, partea a treia din suplimentul vol. IV al *CIL*, cu inscripțiile din Pompei, colectate și redactate de M. Della Corte (decedat în anul 1962), conține texte (descoperite înainte de anul 1951), de la nr. 9 185 la 9 821, de două categorii : **g r a f i t e** (graphio inscripta, nr. 9 185—9 312 a) și inscripții pe **v a s e** (tituli vasis fictilibus inscripti, nr. 9 313—9 821).

Fascicula prezintă la majoritatea pieselor desenele obiectelor, ceea ce este un lucru deosebit de util în special pentru cunoașterea scrierii cursive. Inscripțiile pompeiene, majoritatea scrise de oameni din păturile mijlocii și de jos ale societății, reprezintă ca atare un material documentar din cele mai valoroase pentru paleografia epocii, pentru viața economică-socială, instituții, moravuri, onomastica și limba poporului, care cuprind numeroase forme tipice pentru latina „vulgară”, aberante față de cea clasică. În acest sens, colecția de inscripții pompeiene vol. IV — mai mult decât celelalte volume ale *CIL* — aduce mari servicii științei istorice și filologice.

I. I. Russu

1975-1976

1977

1978

1979

PRESCURTĂRI FOLOSITE MAI DES ÎN REVISTĂ

- AA — *Archäologischer Anzeiger*.
- AArh — *Arta și arheologia*, Iași, I—XIV, 1927—1938.
- ActaArch-Budapesta — *Acta Archaeologica*, Budapesta.
- AĖ — *Archaeologiai Értésítő*.
- AEM — *Archaeologisch-Epigraphische Mitteilungen aus Oesterreich*, 1877—1897.
- AISC — *Anuarul Institutului de studii clasice*, Cluj, I—V, 1928—1948.
- AJA — *American Journal of Archaeology*.
- ArchHung — *Archaeologia Hungarica. A Magyar Nemzeti Múzeum Régészeti Kiadványai. Acta Archaeologica Musei Nationalis Hungarici*.
- ARMSI — *Academia Română. Memoriile Secției istorice*, seria a II-a, 1886/1887—1916/1919, seria a III-a, 1922/1923—1944/1945.
- AthenMitt — *Mitteilungen des Deutschen Archäologischen Instituts*, Athenische Abteilung.
- BCH — *Bulletin de Correspondance Hellénique*.
- BCMI — *Buletinul Comisiunii monumentelor istorice*, București, I—XXXVIII, 1908—1945.
- BerRGK — *Deutsches Archäologisches Institut. Bericht der Römisch-Germanischen Kommission*.
- BSA — *Annual of the British School at Athens*.
- BSNR — *Buletinul Societății numismatice române*, București, I—XLI, 1904—1947.
- CNA — *Cronica numismatică și arheologică*, București, I—XIX, 1920—1945.
- Dacia — *Dacia, recherches et découvertes archéologiques en Roumanie*, București I—XII, 1924—1947; N. S., I, 1957; II, 1958; III, 1959; IV, 1960; V, 1962; VI, 1963.
- DIR — *Documente privind istoria României*, București, 1951.
- DissPann — *Dissertationes Pannonicae*.
- DolgCluj — *Dolgozatok — Travaux de la section numismatique et archéologique du Musée National de Transylvanie*, Cluj, I—X, 1910—1919.
- DolgSzeged — *Dolgozatok — Travaux de l'Université Fr. Joseph*, Szeged.
- EA — *Enciclopedia dell'arte antica classica e orientale*, Roma.
- Ebert,RL — *M. Ebert, Reallexikon der Vorgeschichte*.

- ED — *Ephemeris Dacoromana*, București-Roma, I—X, 1923—1945.
- ErdMúz — *Erdélyi Múzeum*, Cluj.
- ErdMúzEgylÉvk — *Az Erdélyi Múzeum Egyesület Évkönyve*, Cluj, 1874—1914. 1940—1944.
- FoliaArch — *Folia Archaeologica*.
- IG — *Inscriptiones Graecae*.
- IGB — *Inscriptiones Graecae in Bulgaria repertae*, edidit G. Mihailov, Sofia, 1956.
- IGRR — *Inscriptiones Graecae ad Res Romanas pertinentes*.
- IOSPE — *Latisches, Inscriptiones orae septentrionalis Ponti Euzini*.
- IRAIMK — *Известия российской Академии истории материальной культуры*.
- Izvestiia-Institut — *Izvestiia — Bulletin de l'Institut Archéologique Bulgare*.
- Izvestiia-Varna — *Izvestiia — Bulletin de la Société Archéologique de Varna*.
- JDI — *Jahrbuch des Deutschen Archäologischen Instituts*.
- JHS — *The Journal of Hellenic Studies*.
- Közlemények-Cluj — *Közlemények az Erdélyi Nemzeti Múzeum Értm- és Régiségtárából*.
- KS — *Краткие сообщения Института истории материальной культуры Академии Наук СССР*.
- MAGW — *Mitteilungen der Anthropologischen Gesellschaft, Viena*.
- Materiale — *Materiale arheologice privind istoria veche a R.P.R.*, vol. I (1953); *Materiale și cercetări arheologice*, vol. II (1956); vol. III (1957); vol. IV (1957); vol. V (1959); VI (1959); VII (1960), VIII (1962).
- MIA — *Материалы и исследования по археологии СССР*.
- MIA-Chişinău — *Материалы и исследования по археологии Юго-Запада СССР и Румынской Народной Республики*.
- PrzegArch — *Przegląd Archeologiczny*.
- RA — *Revue Archéologique*.
- REÁ — *Revue des Études Anciennes*.
- Repertorium — *M. Roska, Erdély régészeti repertoriuma*, I, Cluj, 1942.
- RN — *Revue Numismatique*.
- RömMitt — *Mitteilungen des Deutschen Archäologischen Instituts. Römische Abteilung*.
- SA — *Советская археология*.
- SCIV — *Studii și cercetări de istorie veche*, București.
- SCN — *Studii și cercetări de numismatică*, București.
- SEG — *Supplementum Epigraphicum Graecum*.
- SlovArch — *Slovenska Archeologia*.
- SzNMEmlékk — *Székesi Nemzeti Múzeum Emlékkönyv*.
- VDI — *Вестник древней истории*.

E R A T Ă

<u>Pag.</u>	<u>rîndul :</u>	<u>în loc de :</u>	<u>se va citi :</u>
373	nota 21	Cf. supra, nota 23	Cf. supra, nota 17
375		$\frac{5+1}{2} = 1,681 \dots$	$\sqrt{\frac{5+1}{2}} = 1,618 \dots$
	nota 31		
38	nota 39	<i>res istriianorum</i>	<i>rez istriianorum</i>
397	7 de sus	apollinații	apolloniați
413	2 de jos	(fig. 1/3)	(fig. 1/1)

SCIV, nr. 8/1964

LUCRĂRI APĂRUTE ÎN EDITURA ACADEMIEI R.P.R.

- C. DAICOVICIU, E. PETROVICI și GH. ȘTEFAN, *La formation du peuple roumain et de sa langue*, „Bibliotheca Historica Romaniae, 1", 67 p. + 1 pl., 3,25 lei.
- EM. CONDURACHI, *L'archéologie roumaine au XX-e siècle*, „Bibliotheca Historica Romaniae 3" 104 p. + 8 pl., 7,25 lei.
- VLADIMIR DUMITRESCU, *Neropola de incinerare din epoca bronzului de la Cirna*, „Biblioteca de arheologie IV", 386 p. + CLXIII pl., 89 lei.
- D. BERCIU, *Contribuții la problemele neoliticului în România în lumina ultimelor cercetări*, „Biblioteca de arheologie V", 594 p. + 15 pl., 80 lei.
- FLOREA BOBU FLORESCU, *Monumentul de la Adamklissi Tropaeum Traiani*, ediția a II-a revăzută și adăugită, 748 p. + 7 pl., 75 lei.
- IORGU STOIAN, *Tomitana. Contribuții epigrafice la istoria cetății Tomis*, „Biblioteca de arheologie VI", 384 p., 48,60 lei.
- VITRUVIU, *Despre arhitectură*, „Scriitori greci și latini", trad. G. M. Cantuzino, Traian Costa, Grigore Ionescu, 487 p., 25 lei.
- * * * *Arheologia Moldovei*, vol. II—III, 530 p., 65 lei.
- * * * *Materiale și cercetări arheologice*, vol. VIII, 808 p. + 16 pl., 111 lei.
- * * * *Studii și comunicări. Arheologie — Istorie — Etnografie IV* (Muzeul Regional Alba Iulia), 312 p. + 25 pl., 18,70 lei.

S. C. I. V., tomul 15, nr. 3, p. 297 — 444.